




20:00



รูป E4.2 ขนาดและทิศทางของกระแสน้ำในเดือนมกราคม ตลอดแนวท่อ (ต่อ)

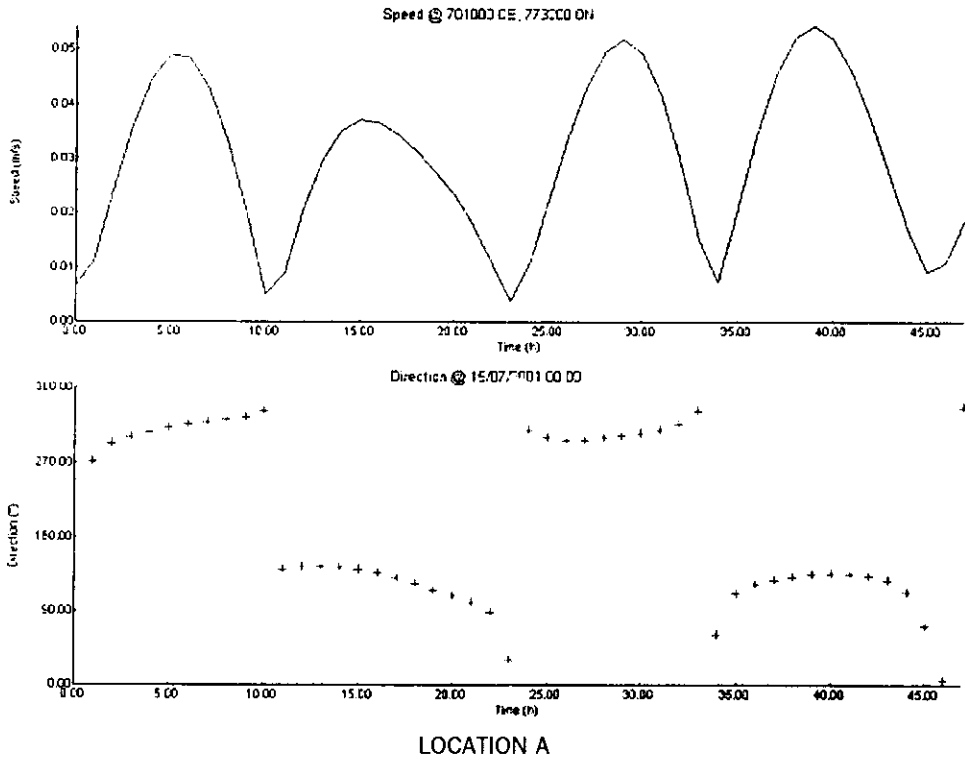
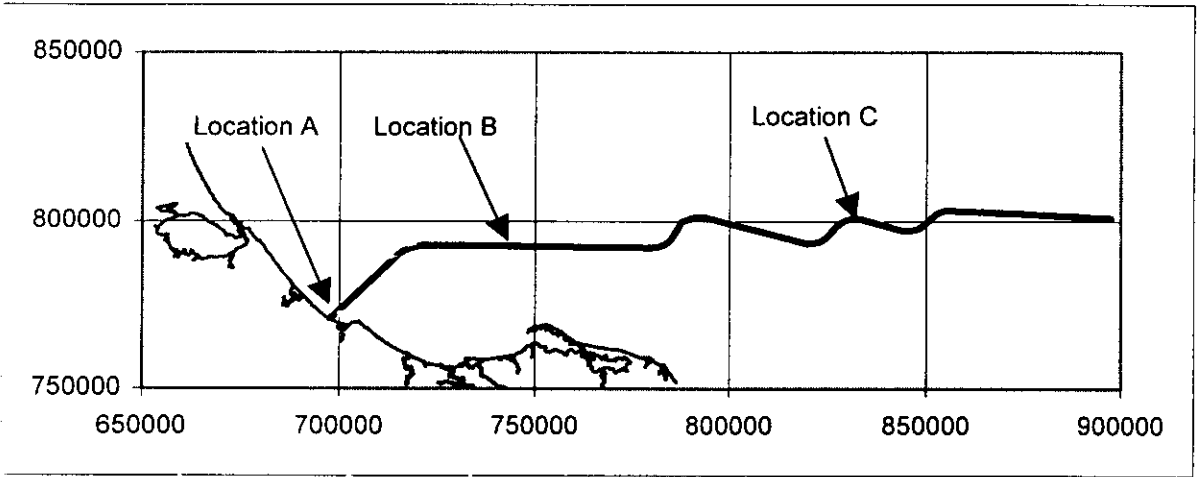


00:00 (Next day)

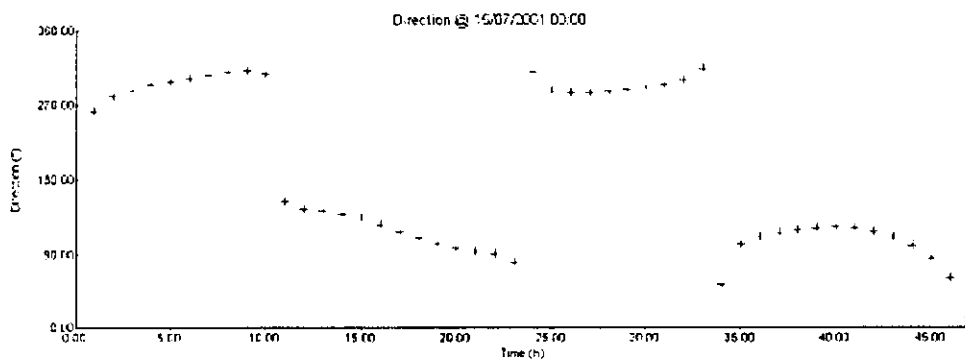
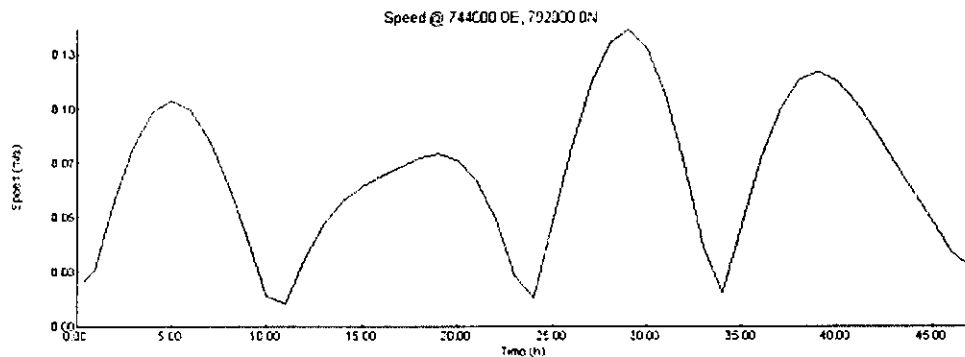


02:00

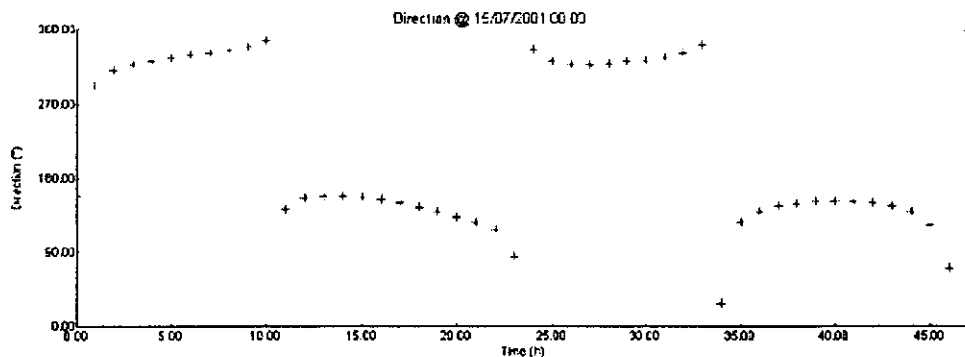
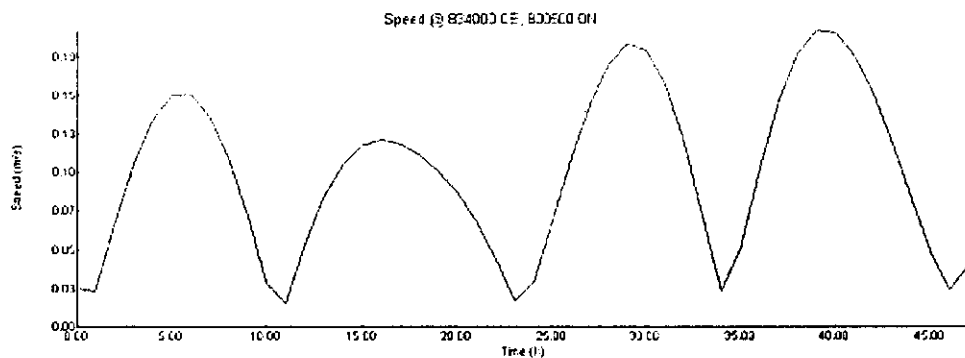
รูป E4.2 ขนาดและทิศทางของกระแสน้ำในเดือนมกราคม ตลอดแนวท่อ (ต่อ)



รูป E4.3 ทิศทางและความเร็วของกระแสน้ำในรูป Time Series ในเดือนกรกฎาคมที่จุดเปลี่ยนแปลงวิธีวางท่อ

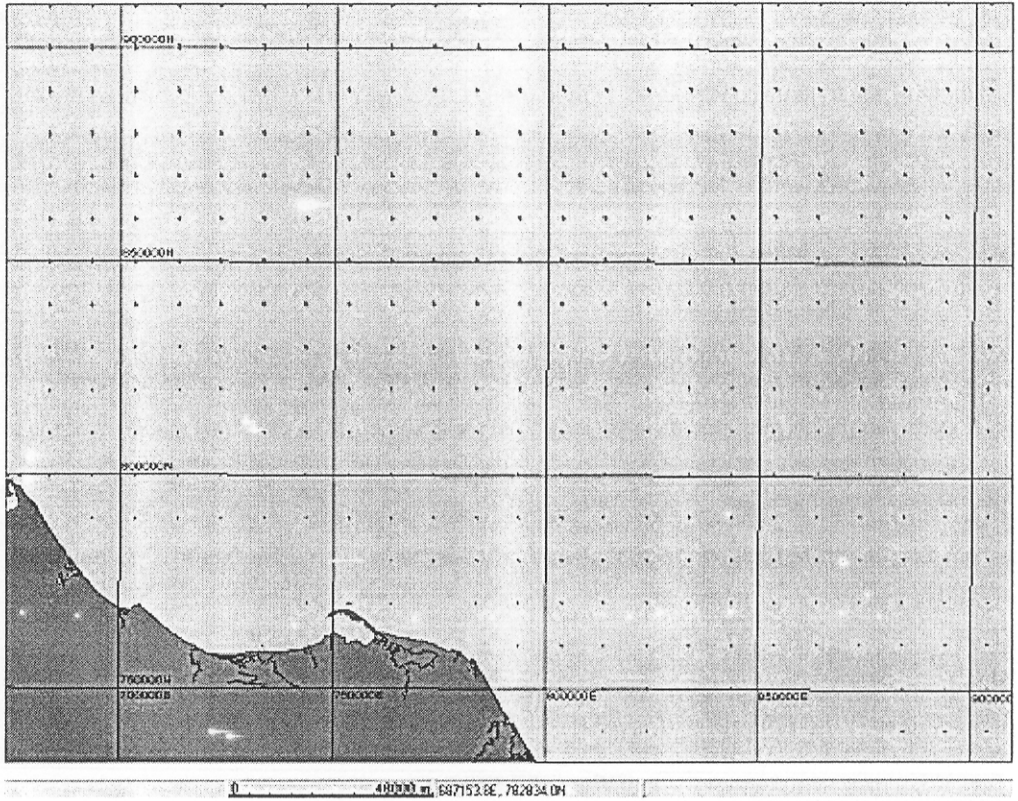


LOCATION B




LOCATION C

รูป E4.3 ทิศทางและความเร็วของกระแสน้ำในรูป Time Series ในเดือนกรกฎาคมที่จุดเปลี่ยนแปลงวิธีวางท่อ (ต่อ)



00:00



02:00

รูป E4.4 ขนาดและทิศทางของกระแสน้ำในเดือนกรกฎาคม ตลอดแนวท่อ