

APPENDIX A



แบบสอบถาม

ชุดที่.....พื้นที่เก็บข้อมูล.....
วันที่ (...../...../ 2549)

เรื่อง ความคิดเห็นและการมีส่วนร่วมของประชาชนตำบลสาธุ เกี่ยวกับการพัฒนาท้องถิ่นและแหล่งท่องเที่ยวอย่างยั่งยืนในตำบลสาธุ อำเภอดดกลาง จังหวัดภูเก็ต

แบบสอบถามฉบับนี้เป็นส่วนหนึ่งของโครงการศึกษาวิจัยสำหรับงานวิทยานิพนธ์ของนักศึกษาหลักสูตรปริญญาโทบริหารธุรกิจ สาขาการจัดการการบริการและการท่องเที่ยว คณะอุตสาหกรรมบริการ มหาวิทยาลัยสงขลานครินทร์ วิทยาเขตภูเก็ต โดยมีวัตถุประสงค์เพื่อศึกษาเรื่อง “นัยความหมายของแผนพัฒนาท้องถิ่นต่อการพัฒนาแหล่งท่องเที่ยว กรณีตำบลสาธุ อำเภอดดกลาง จังหวัดภูเก็ต” โดยได้นำประยุกต์จากแผนพัฒนาสามปีขององค์การบริหารส่วนตำบลสาธุ ผลการวิจัยครั้งนี้จะทำให้ทราบถึงแนวทางในด้านการพัฒนาท้องถิ่นที่มีนัยความหมายต่อการพัฒนาแหล่งท่องเที่ยวในตำบลสาธุ รวมทั้งจะเป็นประโยชน์ในการวางแผนและการจัดการการท่องเที่ยวอย่างยั่งยืนที่เหมาะสมกับตำบลสาธุ ซึ่งคาดว่าจะจะเป็นประโยชน์ต่อประชาชน หน่วยงานราชการและผู้ที่ให้ความสนใจทั่วไป อีกทั้งการวิจัยในครั้งนี้เป็นการศึกษาเพื่อทางวิชาการเท่านั้น ซึ่งผลการศึกษจะไม่ส่งผลกระทบต่อผู้ให้ข้อมูลหรือผู้ที่ถูกกล่าวอ้างถึง ผู้วิจัยจะเก็บข้อมูลที่ได้รับจากท่านไว้เป็นความลับ โดยจะนำมาทำสรุปผลการวิจัยเป็นภาพรวมเท่านั้น

ดังนั้น คำตอบของท่านมีคุณค่าอย่างยิ่งต่องานวิจัย ข้อมูลที่ตรงกับความเป็นจริงและสมบูรณ์จะช่วยให้การวิจัยดำเนินไปด้วยความถูกต้อง ผู้วิจัยจึงใคร่ขอความอนุเคราะห์จากท่านโปรดตอบแบบสอบถามตามความคิดเห็นของท่านอย่างรอบคอบให้ครบทุกข้อ ผู้วิจัยขอพระขอบคุณที่ท่านสละเวลาอันมีค่าในความร่วมมือไว้ ณ โอกาสนี้

ปฐมาวดี จุทอง

ผู้วิจัย

หมายเหตุ:

แบบสอบถามฉบับนี้ประกอบด้วย 6 ส่วน มีจำนวน 10 หน้า ดังต่อไปนี้

ส่วนที่ 1: ข้อมูลเบื้องต้นของแผนพัฒนาท้องถิ่นของตำบลสาธุ (ปี 2549-2551) จำนวน 3 หน้า

ส่วนที่ 2: ประโยชน์ที่ประชาชนได้รับในการวางแผนพัฒนาท้องถิ่นของตำบลสาธุ จำนวน 10 ข้อ

ส่วนที่ 3: การมีส่วนร่วมของประชาชนในการวางแผนพัฒนาท้องถิ่นและการท่องเที่ยวเกี่ยวกับองค์การบริหารส่วนตำบลสาธุ

จำนวน 12 ข้อ

ส่วนที่ 4: ความพึงพอใจและความคิดเห็นของประชาชนต่อการพัฒนาท้องถิ่นและการจัดการการท่องเที่ยวในตำบลสาธุ

จำนวน 15 ข้อ

ส่วนที่ 5: ข้อมูลทั่วไปของผู้ตอบแบบสอบถาม จำนวน 7 ข้อ

ส่วนที่ 1 ข้อมูลเบื้องต้นของแผนพัฒนาท้องถิ่นตำบลสาकु (พ.ศ. 2549-2551)

ยุทธศาสตร์การพัฒนาและ แนวทางการพัฒนา	2549			2550			2551		
	จำนวนโครงการ	งบประมาณ (1,000 บาท)	ประจำปี	จำนวนโครงการ	งบประมาณ (1,000 บาท)	ประจำปี	จำนวนโครงการ	งบประมาณ (1,000 บาท)	ประจำปี
1. การพัฒนาโครงสร้าง พื้นฐาน	53	173,600	42%	58	205,315	47%	50	109,215	34%
1.1 ก่อสร้าง, ปรับปรุง, และบำรุง รักษาเส้นทาง คมนาคมขนส่ง และทางระบายน้ำ, และงาน อาคาร	31	154,365	38%	42	189,290	44%	34	91,590	29%
1.2 ก่อสร้าง, ปรับปรุง จัด ให้มีน้ำ เพื่อการอุปโภค บริโภค	8	6,800	2%	3	2,850	1%	3	4,450	1%
1.3 ปรับปรุง, ติดตั้ง, พัฒนาระบบ จราจร และไฟฟ้า สาธารณะ	14	12,435	3%	13	13,175	3%	13	13,175	4%
2. การส่งเสริมคุณภาพชีวิต, ศิลปะ วัฒนธรรม, ประเพณี, และภูมิ ปัญญาท้องถิ่น	44	36,223	9%	35	33,823	8%	35	17,473	5%
2.1 ส่งเสริม, สนับสนุน,	10	1,924	0%	9	1,304	0.3	9	1,304	0.4

ทำนุบำรุง ศาสนา, ศิลปวัฒนธรรม, ประเพณีในชุมชน และจริยธรรม						%			%
2.2 ส่งเสริมสุขภาพ อนามัยของ ประชาชน และการ ป้องกันรักษา ควบคุมโรคระบาด	9	15,750	4%	9	15,750	4%	9	750	0.2 %
2.3 สนับสนุนและ ส่งเสริมการกีฬา และนันทนาการ	9	2,390	1%	3	609	0.1 %	3	609	0.2 %
2.4 ป้องกันและบรรเทา สาธารณภัย	8	13,850	3%	7	13,850	3%	7	13,850	4%
2.5 ส่งเสริมสวัสดิการ และสงเคราะห์ ประชาชน	4	1,880	0.5 %	3	1,880	0.4 %	3	530	0.2 %
2.6 ป้องกันและบรรเทา ปัญหา เสพติด	4	430	0.1 %	4	430	0.1 %	4	430	0.1 %
3. การพัฒนาการศึกษาและ การเรียนรู้ ในท้องถิ่น	21	12,050	3%	6	9,531	2%	6	9,531	3%
3.1 พัฒนาประสิทธิภาพ ทางการ ศึกษา, เพิ่ม ประสิทธิภาพของ สถานศึกษาและ เพิ่มพูนความรู้	21	12,050	3%	6	9,531	2%	6	9,531	3%

4. การพัฒนา ทรัพยากรธรรมชาติและ สิ่งแวดล้อม	15	88,450	22 %	18	85,550	20 %	18	85,550	27 %
4.1 กำจัดขยะมูลฝอยและ สิ่งปฏิกูล	6	7,000	2%	6	6,600	2%	6	6,600	2%
4.2 บำบัดฟื้นฟู ทรัพยากรธรรมชาติและ สิ่งแวดล้อม	7	71,450	17 %	7	70,450	16 %	7	70,450	22 %
4.3 อนุรักษ์ ทรัพยากรธรรมชาติและ สิ่งแวดล้อม	2	10,000	2%	5	8,500	2%	5	8,500	3%

ส่วนที่ 1 (ต่อ) ข้อมูลเบื้องต้นของแผนพัฒนาท้องถิ่นตำบลสาธุ (พ.ศ. 2549-2551)

ยุทธศาสตร์การพัฒนาและ แนวทางการพัฒนา	2549			2550			2551		
	จำนวนโครงการ	งบประมาณ (1,000 บาท)	%งบประมาณประจำปี	จำนวนโครงการ	งบประมาณ (1,000 บาท)	%งบประมาณประจำปี	จำนวนโครงการ	งบประมาณ (1,000 บาท)	%งบประมาณประจำปี
5. การพัฒนาการเมืองและ การบริหารท้องถิ่น	8	16,872	4%	6	17,180	4%	6	17,180	5%
5.1 ส่งเสริมการ พัฒนาการจัดการ และการบริหาร ภายในท้องถิ่น	4	16,450	4%	4	17,100	4%	4	17,100	5%
5.2 ส่งเสริมการพัฒนา การเมือง และความเข้มแข็ง	4	422	0.1 %	2	80	0%	2	80	0.0 %

ของชุมชน ภายในท้องถิ่น									
6. การพัฒนาเศรษฐกิจและ การท่องเที่ยวภายในท้องถิ่น	21	82,174	20 %	18	81,500	19%	18	81,500	25 %
6.1 พัฒนาและส่งเสริม อาชีพแก่ ราษฎร	17	71,724	17 %	14	71,050	16%	14	71,050	22 %
6.2 ส่งเสริม สนับสนุน การรักษา ความปลอดภัยของ นักท่องเที่ยว	4	10,450	3%	4	10,450	2%	4	10,450	3%
7. การพัฒนาเทคโนโลยี และสารสนเทศ	2	850	0.2 %	2	850	0.2 %	2	850	0.3 %
7.1 ส่งเสริมและพัฒนา เทคโนโลยี และสารสนเทศ	2	850	0.2 %	2	850	0.2 %	2	850	0.3 %
Grand Total	164	410,21		143	433,74		135	321,29	

ส่วนที่ 1 (ต่อ) รายการโครงการที่แล้วเสร็จในปีงบประมาณ พ.ศ. 2548

โครงการพัฒนา	หมู่บ้ าน	งบประมาณ ที่ ใช้ไป	%งบ ประ มาณ ที่ใช้ ไปทั้ง ปี
1. การพัฒนาโครงสร้างพื้นฐาน		14,880,415	61.5 %
<i>1.1 ก่อสร้าง, ปรับปรุง, และบำรุงรักษาเส้นทางคมนาคม ขนส่งและทางระบาย น้ำ, และงานอาคาร</i>		<i>14,880,415</i>	<i>61.5 %</i>
1) โครงการก่อสร้างถนนแอสฟัลท์ติกคอนกรีตพร้อมปู บล็อกทางเท้าบริเวณที่สาธารณะหาดโนนยาง	1	2,920,000	12.1 %
2) โครงการก่อสร้างถนน คสล. บ้านโคกมุด ซอย 3	1	1,058,000	4.4%
3) โครงการปรับปรุงถนน คสล. ซอยครอกม่วง 3	2	1,960,000	8.1%
4) โครงการก่อสร้างถนน คสล. บ้านนาใต้	3	1,920,000	7.9%
5) โครงการก่อสร้างถนน คสล. ซอยตรอกม่วง 2	2	464,015	1.9%
6) โครงการก่อสร้างถนน คสล. ซอยแม่เคลื่อน	1	350,000	1.4%
7) โครงการก่อสร้างถนน คสล. ภายในหมู่บ้าน	2	325,000	1.3%
8) โครงการก่อสร้างแผงกั้นขอบถนนสายสาकु-ในทอน	4	15,800	0.1%
9) โครงการก่อสร้างรั้วลวดหนามโรงเรียนบ้านในทอน	4	57,600	0.2%
10) โครงการปรับปรุงระบายน้ำ ถนนสาकु-ในทอน	3	1,000,000	4.1%
11) โครงการก่อสร้างทำเหลี่ยม ซอยสุดาพร-เพื่อป้องกัน น้ำท่วมและระบายน้ำ	5	570,000	2.4%

เสียชีวิตจากรั้วเรือน			
12) โครงการก่อสร้างถนน คสล. พร้อมทางระบายน้ำ ซอย ตรอกม่วง 4	2	516,000	2.1%
13) โครงการก่อสร้างเมรุเผาศพ วัดมิ่งคลวรากรม	1	3,400,000	14.0%
14) โครงการซ่อมแซมปรับปรุงที่ทำการองค์การบริหาร ส่วนตำบลสาธุ		324,000	1.3%
1.2 การส่งเสริม, สนับสนุน, ทำนุบำรุงศาสนา, ศิลปวัฒนธรรม, ประเพณีในชุมชน และจริยธรรม		-	0%
1.3 ปรับปรุง, ติดตั้ง, พัฒนาระบบจราจร และไฟฟ้าสาธารณะ		-	0%
2. การส่งเสริมคุณภาพชีวิต, ศิลปะวัฒนธรรม, ประเพณี, และ ภูมิปัญญาท้องถิ่น		2,211,255	9.1%
2.1 ส่งเสริม, สนับสนุน, ทำนุบำรุงศาสนา, ศิลปวัฒนธรรม, ประเพณี, และภูมิปัญญา ท้องถิ่น		225,840	0.9%
15) โครงการอุดหนุนบ้านบางมาเหลา (สอนศาสนา อิสลาม)	5	30,000	0.1%
16) โครงการจัดงานประเพณีท้องถิ่น (งานสวดกลางบ้าน)	2	15,840	0.1%
17) โครงการจัดงานตามประเพณี (งานสงกรานต์)	1-5	180,000	0.7%
2.2 ส่งเสริมสุขภาพอนามัยของประชาชนและการป้องกัน รักษาควบคุมโรคระบาด		844,300	3.5%
18) โครงการอาหารเสริม (นม) ศูนย์พัฒนาเด็กเล็กบ้านใน ยาง	1	61,500	0.3%
19) โครงการค่าอาหารกลางวัน (ศูนย์พัฒนาเด็กเล็กบ้านใน ยาง)	1	100,000	0.4%
20) โครงการเงินอุดหนุนค่าสาธารณสุขมูลฐาน	1-5	50,000	0.2%
21) โครงการอาหารเสริม (นม) โรงเรียนในตำบลสาธุ	1-5	360,800	1.5%
22) โครงการการอาหารกลางวันโรงเรียนในตำบลสาธุ	1-5	272,000	1.1%

2.3 สนับสนุนและส่งเสริมการกีฬา และนันทนาการ	1-5	184,915	0.8%
23) โครงการส่งเสริมสุขภาพ (ค่าใช้จ่ายในการแข่งขันกีฬา)	1-5	184,915	0.8%
2.4 การป้องกันและบรรเทาสาธารณภัย		-	0%
2.5 การส่งเสริมสวัสดิการและสงเคราะห์ประชาชน	1-5	956,200	3.9%
โครงการพัฒนา	หมู่บ้ าน	งบประมาณ ที่ ใช้ไป	%งบ ประ มาณ ที่ใช้ ไปทั้ง ปี
24) โครงการช่วยเหลือผู้ประสบภัยสึนามิ-เงินอุดหนุนจากสำนักงานกาชาดจังหวัดภูเก็ต		500,000	2.1%
25) โครงการจัดหาอุปกรณ์ประมงหลังเกิดเหตุสึนามิ (จัดซื้ออวน, อุปกรณ์ทำประมง)		275,000	1.1%
26) เงินอุดหนุนค่าเบี้ยยังชีพคนชรา-เงินอุดหนุนจากกรมการปกครองส่วนท้องถิ่น		115,200	0.5%
27) โครงการเงินเพิ่มค่าครองชีพสำหรับบุคลากร		36,000	0.1%
28) โครงการเงินอุดหนุนค่าเบี้ยยังชีพคนพิการ		30,000	0.1%
2.6 การบรรเทาปัญหายาเสพติด		-	0%
3. การพัฒนาการศึกษาและการเรียนรู้ในท้องถิ่น		3,427,002	14.2 %
3.1 พัฒนาประสิทธิภาพทางการศึกษา, เพิ่มศักยภาพของสถานศึกษา, และการเพิ่มพูนความรู้ในท้องถิ่น		3,427,002	14.2 %
29) โครงการอุดหนุนโรงเรียนวัดมงคลวราราม (จัดซื้อเครื่องคอมพิวเตอร์)	1	300,000	1.2%

30) โครงการอุดหนุน โรงเรียนวัดมงคลวาราราม (โครงการอนุรักษ์ประเพณีเดินเต่า)	1	225,000	0.9%
31) โครงการอุดหนุน โรงเรียนบ้านสาธุ-เพื่อจัดซื้อเครื่องมือเครื่องใช้ในโครงการอาหารกลางวัน	3	160,000	0.7%
32) โครงการอุดหนุน โรงเรียนบ้านสาธุ (โครงการพัฒนาศึกษาแหล่งเรียนรู้)	3	400,000	1.7%
33) โครงการอุดหนุน โรงเรียนบ้านสาธุ (โครงการอุดหนุนครูช่วยสอน)	3	261,360	1.1%
34) โครงการอุดหนุน โรงเรียนบ้านสาธุ (โครงการสอนภาคฤดูร้อน)	3	795,500	3.3%
35) โครงการอุดหนุน ศูนย์การศึกษาออกโรงเรียนอำเภอถลาง (จัดซื้อเครื่องคอมพิวเตอร์และสื่อเพื่อการเรียนรู้)		100,000	0.4%
36) โครงการเงินอุดหนุน วัสดุการศึกษา (ศูนย์พัฒนาเด็กเล็กบ้านในยาง)	1	9,750	0.04%
37) ค่าตอบแทนครูพี่เลี้ยงเด็ก (ศูนย์พัฒนาเด็กเล็กบ้านในยาง)-น.ส. ดวงพร ดุมลักษณ์, น.ส. ลำภักดี เสริมราษฎร์, นางวาสนา เกษโกวิท	1	167,040	0.7%
38) เงินสมทบครูพี่เลี้ยงเด็ก (ศูนย์พัฒนาเด็กเล็กบ้านในยาง)-น.ส. ดวงพร ดุมลักษณ์, น.ส. ลำภักดี เสริมราษฎร์, นางวาสนา เกษโกวิท	1	8,352	0.03%
39) โครงการก่อสร้างหอกระจายข่าว	1-5	1,000,000	4.1%
4. การพัฒนาทรัพยากรธรรมชาติและสิ่งแวดล้อม		-	0%
4.1 การกำจัดขยะมูลฝอยและสิ่งปฏิกูล		-	0%
4.2 การบำบัดฟื้นฟูทรัพยากรธรรมชาติและสิ่งแวดล้อม		-	0%
4.3 การอนุรักษ์ทรัพยากรธรรมชาติและสิ่งแวดล้อม		-	0%

5. การพัฒนาการเมืองและการบริหารท้องถิ่น		1,350,000	5.6%
5.1 การส่งเสริมการพัฒนาการจัดการและการบริหารท้องถิ่น		1,350,000	5.6%
40) โครงการจัดซื้อรถยนต์ตรวจการอเนกประสงค์		1,250,000	5.2%
41) โครงการจัดซื้อรถจักรยานยนต์		100,000	0.4%
5.2 การส่งเสริมการพัฒนาการเมืองและความเข้มแข็งของชุมชน		-	0%
6. การพัฒนาเศรษฐกิจและการท่องเที่ยวภายในท้องถิ่น		2,339,165	9.7%
6.1 การพัฒนาและส่งเสริมอาชีพแก่ราษฎร		2,339,165	9.7%
42) โครงการอุดหนุนกลุ่มออมทรัพย์บ้านดินทราย	1	50,000	0.2%
43) โครงการอุดหนุนกลุ่มกองทุนหมู่บ้าน	1-5	50,000	0.2%

โครงการพัฒนา	หมู่บ้าน	งบประมาณ ที่ใช้ไป	%งบ ประ มาณ ที่ใช้ ไปทั้ง ปี
44) โครงการอุดหนุนกลุ่มกองทุนหมู่บ้าน-บางม่าเหล่า	5	50,000	0.2%
45) โครงการเงินอุดหนุนกลุ่มอาชีพบ้านดินทราย-เงินอุดหนุนจากสภาเทศบาล	1	70,600	0.3%
46) โครงการอุดหนุนองค์กรชุมชน-เพื่อเสริมสร้างความสามัคคีภายในหมู่บ้าน	2,3,4	150,000	0.6%
47) โครงการอุดหนุนองค์กรชุมชน-เพื่อเสริมสร้างความสามัคคีภายในหมู่บ้าน	2,3,4	150,000	0.6%
48) โครงการก่อสร้างอาคารประมงและศาลานวดไทยบริเวณหาดในยาง	1	1,700,000	7.0%
49) โครงการเงินอุดหนุนกลุ่มตัดเย็บเสื้อผ้า บ้านตรอกม่วง	2	55,000	0.2%
50) โครงการเงินอุดหนุนกลุ่มแม่บ้านสาครรวมพลัง		63,565	0.3%

(จัดซื้ออุปกรณ์ทำทุเรียน กวนและขนมลา)			
6.2 การส่งเสริม, สนับสนุนการรักษาความปลอดภัยของ นักท่องเที่ยว		-	0%
7. การพัฒนาเทคโนโลยีและสารสนเทศ		-	0%
7.1 การส่งเสริม, พัฒนาเทคโนโลยีและสารสนเทศ		-	0%
Grand Total		24,207,837	100%

ส่วนที่ 2 จากแผนและโครงการพัฒนาท้องถิ่นและการท่องเที่ยวข้างต้นท่านมีความพึงพอใจกับ
ประโยชน์

ที่ประชาชนในท้องถิ่นได้รับอย่างไร จำนวน 10 ข้อ

คำชี้แจง กรุณาทำเครื่องหมาย ✓ ในช่องที่ตรงกับความคิดเห็นของท่านมากที่สุด

รายการ	ความคิดเห็น				
	เห็นด้วย อย่างยิ่ง	เห็นด้วย	ปานกลาง	ไม่เห็น ด้วย	ด้วยอย่าง น้อย
	5	4	3	2	1
1. ประชาชนในท้องถิ่นได้รับประโยชน์จากการพัฒนาอย่าง ทั่วถึงและเท่าเทียมกัน					
2. ประชาชนได้รับประโยชน์โดยตรงจากโครงการพัฒนา ข้างต้น					
3. แนวทางการพัฒนาและโครงการดังกล่าวเป็นประโยชน์ใน ด้านโครงสร้างพื้นฐานของท้องถิ่นตำบลสาคร (เช่น ถนน, เชื้อน กันดิน, ไฟฟ้า, น้ำประปา, โทรศัพท์, ฯ)					
4. แนวทางการพัฒนาและโครงการดังกล่าวเป็นไปเพื่อส่งเสริม คุณภาพชีวิต, ศิลปวัฒนธรรม, ประเพณี, และภูมิปัญญาท้องถิ่น					
5. แนวทางการพัฒนาและโครงการดังกล่าวเป็นประโยชน์กับ การพัฒนาการศึกษาและการเรียนรู้ของคนในท้องถิ่น					
6. แนวทางการพัฒนาและโครงการดังกล่าวเป็นประโยชน์กับ การอนุรักษ์ทรัพยากรธรรมชาติและสิ่งแวดล้อมของพื้นที่ใน ตำบลสาคร (ดิน, น้ำ, ป่าไม้, สัตว์น้ำ, ทะเล)					
7. แนวทางการพัฒนาและโครงการดังกล่าวมีประโยชน์กับการ พัฒนาและส่งเสริมการเมืองและการบริหารจัดการภายใน ท้องถิ่น					
8. แนวทางการพัฒนาและโครงการดังกล่าวเป็นประโยชน์กับ การพัฒนาเศรษฐกิจในท้องถิ่น					
9. แนวทางการพัฒนาและโครงการดังกล่าวเป็นประโยชน์กับ การพัฒนาการท่องเที่ยวในท้องถิ่น					

10. แนวทางการพัฒนาและโครงการดังกล่าวเป็นประโยชน์กับการพัฒนาเทคโนโลยีและสื่อสารสนเทศให้กับคนในท้องถิ่น					
-------------------------------------------------------------------------------------------------------	--	--	--	--	--

ส่วนที่ 3 การมีส่วนร่วมของประชาชนในการวางแผนพัฒนาท้องถิ่นและการท่องเที่ยวที่เกี่ยวกับองค์การบริหาร

ส่วนตำบลสาธิต จำนวน 12 ข้อ

คำชี้แจง กรุณาทำเครื่องหมาย ✓ ในช่องที่ตรงกับความคิดเห็นของท่านมากที่สุด

รายการ	ความพึงพอใจ				
	พึงพอใจ อย่างยิ่ง	พึงพอใจ	ปานกลาง	น้อย	พอใจอย่าง น้อย
	5	4	3	2	1
1. การเข้าร่วมการประชุมที่ อบต. จัดขึ้น					
2. การเสนอความคิดเห็นและแนวทางการแก้ไขปัญหาในท้องถิ่น ในการเข้าร่วมประชุมที่ อบต. จัดขึ้น					
3. แนวทางหรือข้อเสนอแนะที่ท่านเสนอต่อที่ประชุม ทางอบต. ได้ นำไปพัฒนาหรือปฏิบัติอย่างเป็นรูปธรรม					
4. การได้มีส่วนร่วมในการประเมินผลหรือตรวจสอบผลงานของ อบต. เช่น ในโครงการต่างๆ , หรือในภาพรวมการดำเนินงาน					
5. การได้มีส่วนร่วมในการพัฒนาท้องถิ่นด้าน โครงสร้างพื้นฐาน (ถนน, ทางระบายน้ำ, ไฟฟ้า, ประปา, สิ่งปลูกสร้าง ฯลฯ) -เสนอ แนวทาง, เข้าร่วม, ประสานงาน, ฯลฯ.					
6. การได้มีส่วนร่วมใน กิจกรรมชุมชน อย่างสม่ำเสมอ เช่น งานบุญ ประเพณีท้องถิ่นต่างๆ, เทศกาลเดินเต้า, ประเพณีสงกรานต์, ฯลฯ					
7. การได้เข้าร่วมการอบรมหรือช่วยเหลือในการ บรรเทาสาธารณ ภัยในท้องถิ่น เช่น ไฟป่า, สึนามิ, แผ่นดินเลื่อน, แผ่นดินถล่ม, น้ำ ท่วม, ฯลฯ.					
8. ท่านเคยเข้าร่วม อบรมความรู้ ด้านต่างๆ หรือกิจกรรมส่งเสริม ความรู้ที่จัดขึ้นในท้องถิ่น เช่น อาชีพ (นวดแผนไทย, ขนมท้องถิ่น, ผ้าบาติก), ภาษา, จริยธรรม, การใช้คอมพิวเตอร์, ทัศนศึกษา, ฯลฯ.					
9. การได้เข้าร่วมในการรักษาความสะอาดหรือ การกำจัดของเสีย ในท้องถิ่น และสถานที่ท่องเที่ยว เช่น เก็บขยะทำความสะอาด					

ชายหาดหรือชุมชน, ฯลฯ.					
10. การมีส่วนร่วมในการอนุรักษ์ทรัพยากรธรรมชาติและสิ่งแวดล้อม ในท้องถิ่น รวมถึงการสร้างจิตสำนึกแก่เยาวชนและนักท่องเที่ยว เช่น การบอกกล่าวหรือตักเตือน, ฯลฯ.					
11. การมีส่วนร่วมในการพัฒนาเศรษฐกิจของชุมชน เช่น อาชีพต่างๆ, การท่องเที่ยว, ฯลฯ.					
12. การมีส่วนร่วมในการเสนอแนวทางพัฒนาและปรับปรุงพื้นที่การท่องเที่ยวในตำบลสาคุ เช่น ปรับปรุงภูมิทัศน์บริเวณชายหาด, การอนุรักษ์พันธุ์สัตว์น้ำ, การปลูกต้นไม้ทดแทน, ฯลฯ.					

ส่วนที่ 4 ความพึงพอใจในการพัฒนาท้องถิ่นและการท่องเที่ยวในตำบลสาคุ จำนวน 15 ข้อ
คำชี้แจง กรุณาทำเครื่องหมาย ✓ ในช่องที่ตรงกับความคิดเห็นของท่านมากที่สุด

รายการ	ความคิดเห็น				
	เห็นด้วย อย่างยิ่ง	เห็นด้วย	ปาน กลาง	ไม่เห็น ด้วย	ด้วย อย่าง
	5	4	3	2	1
1. อบต.สาคุจัดการประชุมเพื่อระดมปัญหาและการแก้ไขในท้องถิ่นเสมอ					
2. ผลการดำเนินงานและ โครงการต่างๆ ของอบต. มีความเหมาะสมกับท้องถิ่นและสถานการณ์เศรษฐกิจและสังคมภายนอก					
3. อบต. บริหารงานด้วยความโปร่งใส-มีการเปิดเผยข้อมูลและผลงานแก่ประชาชนและเป็นประชาธิปไตย					
4. การรวมกลุ่มทางอาชีพ, กลุ่มออมทรัพย์หรือกลุ่มหมู่บ้านมีประโยชน์กับท่าน เช่น ร่วมแก้ปัญหา, ร่วมกันพัฒนา, ร่วมกันป้องกันและบรรเทาสาธารณภัย, เพิ่มอำนาจต่อรองแก่ชุมชน, ฯลฯ					

5. มีการให้ความรู้, ข้อมูล, ข่าวสารด้านต่างๆ แก่ประชาชนในท้องถิ่นเพียงพอและทั่วถึงแล้ว					
6. มีการพัฒนาการศึกษาและการเรียนรู้ในท้องถิ่นอย่างทั่วถึงและเพียงพอ					
7. หน่วยงานท้องถิ่นมีการจัดสรรพื้นที่ประกอบอาชีพในท้องถิ่นรวมถึงแหล่งท่องเที่ยวอย่างเหมาะสม					
8. ท่านได้รับประโยชน์โดยตรงจากการท่องเที่ยว เช่น เป็นเจ้าของธุรกิจที่เกี่ยวกับการท่องเที่ยว, ขายสินค้าให้นักท่องเที่ยว, เป็นลูกจ้างหรือรับจ้างในธุรกิจการบริการการท่องเที่ยว, ฯลฯ.					
9. ในท้องถิ่นมีการกำจัดของเสียในท้องถิ่นอย่างเหมาะสมและทั่วถึง					
10. ในท้องถิ่นของท่านมีน้ำเพียงพอในการอุปโภคบริโภคและการท่องเที่ยว					
11. มีการป้องกัน, วางแผนและให้ความรู้เกี่ยวกับการบรรเทาสาธารณภัยในท้องถิ่นเป็นอย่างดี					
12. ควรมีส่งเสริมการพัฒนาการท่องเที่ยวเชิงอนุรักษ์, การให้ที่พักแก่นักท่องเที่ยว, การท่องเที่ยวเชิงเกษตร ในตำบลสาकुมากขึ้น					
13. ควรมีการควบคุมจำนวนนักท่องเที่ยวที่เข้ามาพักในพื้นที่ตำบลสาकु					

14. ท่านคิดว่าพื้นที่ในตำบลสาकुควรพัฒนาการท่องเที่ยวอย่างไร?

.....

15. ความคิดเห็นเพิ่มเติม.....

.....

ส่วนที่ 5 ข้อมูลทั่วไปของผู้ตอบแบบสอบถาม จำนวน 7 ข้อ

คำชี้แจง กรุณาทำเครื่องหมาย ✓ ในช่องที่ตรงกับความคิดเห็นของท่านมากที่สุด

Questionnaire for local people in Tambon Sakoo (translation)



No.....Village..... Date/...../2006

QUESTIONNAIRE

Subject: Local satisfaction and participation to local development plan and tourism destination development and management in Tambon Sakoo, Amphur Thalang, Changwat Phuket.

This questionnaire is provided to facilitate the thesis research for the student of MBA in Hospitality and Tourism management of Prince of Songkla University, Phuket campus. The research: The Implication of Local Development Plan for Tourism Destination Development: The Case of Tambon Sakoo, Amphur Thalang, Changwat Phuket. This study was conducted to investigate the local development and tourism destination management of Tambon Sakoo Administration Organization (TSAO) who is legally responsible for developments within the tambon. This research will hopefully clarify the implication of local development plan for tourism destination development together with planning and management directions for sustainable tourism destination management in Tambon Sakoo. In addition, this study will bring about the better understanding among the TSAO and local people and will help the authority to find the optimum solution to solve local problems and local need. All of the information filled in these questionnaires is only for the academic works which do not harm the security of respondents, and they will be kept as the confidential information.

Every opinion and information of respondent is worth for this research, so the accurate data is needed for the accountability and reliability of this research. Please fulfil every question in the questionnaire carefully.

Thank you for your kindness.

Ms. Patamawadee Chuthong

Researcher

Remarks: - This questionnaire comprises 5 parts and 9 pages as follows: -

- Part 1: The summary of local development plan (2006-2008) and the completed projects of year 2005
include 6 pages.
- Part 2: The local opinions towards developmental benefit of local development plan and projects of TSAO
including 10 attributes.
- Part 3: The local participation and satisfaction towards local development plan and tourism management of within the tambon include 12 attributes.
- Part 4: The local satisfaction and opinions towards local development and tourism management in Tambon Sakoo
include 15 attributes.
- Part 5: The general information of respondent includes 7 attributes.

Part 1: The local development plan (2006-2008) of TSAO

Development strategy and concept	No. of projects	2006		2007			2008		
		Budget (B. x1,000)	%Annual Budget	No. of projects	Budget (B. x1,000)	%Annual Budget	No. of projects	Budget (B. x1,000)	%Annual Budget
1. Infrastructure and Public Utility	53	173,600	42%	58	205,315	47%	50	109,215	34%
1.1 Construct and improve accessibility, drainage, and buildings	31	154,365	38%	42	189,290	44%	34	91,590	29%
1.2 Construct and improve water supplies for adequate consumption	8	6,800	2%	3	2,850	1%	3	4,450	1%
1.3 Installation, improvement and development of traffic systems alongside power supplies system throughout tambon	14	12,435	3%	13	13,175	3%	13	13,175	4%
2. Promote the well-being and quality of life for locals, socio-culture, traditions, and local knowledge	44	36,223	9%	35	33,823	8%	35	17,473	5%

2.1 Promote and persuade morality amongst religions, traditions and cultures within the tambon	10	1,924	0%	9	1,304	0.3 %	9	1,304	0.4 %
2.2 Promote good health for local people and to prevent an epidemic in the tambon	9	15,750	4%	9	15,750	4%	9	750	0.2 %
2.3 Promote and support sport and recreation activities in the tambon	9	2,390	1%	3	609	0.1 %	3	609	0.2 %
2.4 Prevent and provide contingency plans for public disasters	8	13,850	3%	7	13,850	3%	7	13,850	4%
2.5 Promote public welfare and assistance for local people	4	1,880	0.5 %	3	1,880	0.4 %	3	530	0.2 %
2.6 Prevent and solve drug abuse problems	4	430	0.1 %	4	430	0.1 %	4	430	0.1 %
3. Education and Learning	21	12,050	3%	6	9,531	2%	6	9,531	3%
3.1 Develop and increase the efficiency and effectiveness of education alongside academic institutes' development within the tambon	21	12,050	3%	6	9,531	2%	6	9,531	3%

The local development plan and strategy of TSAO (Continued)

		2006			2007			2008	
Development strategy and concept	No. of projects	Budget ('1,000 B.)	%Annual Budget	No. of projects	Budget ('1,000 B.)	%Annual Budget	No. of projects	Budget ('1,000 B.)	%Annual Budget
4. The conservation of natural resources and environment	15	88,450	22%	18	85,550	20%	18	85,550	27%
4.1 Waste disposal system development	6	7,000	2%	6	6,600	2%	6	6,600	2%
4.2 Recovery of natural resources and the environment within the tambon	7	71,450	17%	7	70,450	16%	7	70,450	22%
4.3 Conservation of natural resources and the environment within the tambon	2	10,000	2%	5	8,500	2%	5	8,500	3%
5. The promotion of Political and Local governance	8	16,872	4%	6	17,180	4%	6	17,180	5%
5.1 Promote and develop local management and governance within the tambon	4	16,450	4%	4	17,100	4%	4	17,100	5%
5.2 Promote, develop	4	422	0.1%	2	80	0%	2	80	0.0%

and strengthen communities within the tambon			%						%
6. Economic and Tourism	21	82,174	20%	18	81,500	19%	18	81,500	25%
6.1 Develop and promote the occupation of local people, both the main and any supplementary occupation	17	71,724	17%	14	71,050	16%	14	71,050	22%
6.2 Support and assist tourist security	4	10,450	3%	4	10,450	2%	4	10,450	3%
<i>% strategy budget</i>		12.7%			12.8%			12.8%	
7. Information and Communications Technology	2	850	0.2%	2	850	0.2%	2	850	0.3%
7.1 Promote and develop information and communications technology within the tambon	2	850	0.2%	2	850	0.2%	2	850	0.3%
Grand Total	164	410,219		143	433,749		135	321,299	

The Completed projects of TSAO (2005: October 2004-September 2005)

Projects of 2005 (B.E. 2548)	Ta rg et Vi lla ge	Usage Budget	% Usage Budget
1. Infrastructures and Public Utilities development strategy		14,880,415	61.5%
<i>1.1 Development direction: construction, improvement, and development accessibilities and drainages alongside public buildings</i>		14,880,415	61.5%
1) Asphalt reinforced concrete and cement block for footpath and street along public area in Nai Yang beach	1	2,920,000	12.1%
2) Reinforced concrete street at Soi Ban Kok Mud 3	1	1,058,000	4.4%
3) Reinforced concrete street at Soi Trong Muang 3	2	1,960,000	8.1%
4) Reinforced concrete street at Ban Na Tai	3	1,920,000	7.9%
5) Reinforced concrete street at Soi Trong Muang 2	2	464,015	1.9%
6) Reinforced concrete street at Soi Mae Kleun	1	350,000	1.4%
7) Reinforced concrete street in village	2	325,000	1.3%
8) Reinforced concrete street fencing of Sakoo-Nai Thorn road	4	15,800	0.1%
9) Wired fencing installation at Ban Nai Thorn school	4		0.2%

		57,600	
10) Drainage improvement along Sakoo-Nai Thorn road	3	1,000,000	4.1%
11) Ta Liam construction at Soi Sudaporn - in case of flooding prevention and drain liquid disposal from household consumption	5	570,000	2.4%
12) Reinforced concrete street with drainage at Soi Trong Maung 4	2	516,000	2.1%
13) Funeral pyre construction of Wat Mongkolwararam	1	3,400,000	14.0%
14) TSAO office maintenance		324,000	1.3%
<i>1.2 Development direction: Construction, improvement the public water distribution system to sufficient for consumption in tambon</i>		-	0%
<i>1.3 Development direction: Improve, installation and development traffics system and public electricity distribution</i>		-	0%
2. Well being or quality of life, socio-culture, traditions, and local knowledge development strategy		2,211,255	9.1%
<i>2.1 Development direction: support, collaborate, and improve every regions along with socio-culture, traditions, and morality in tambon</i>		225,840	0.9%
15) Money supporting to Muslim teaching of Ban Bang Ma Laow	5	30,000	0.1%
16) Local tradition supporting (Suad klang ban)	2		0.1%

		15,840	
17) Local tradition arrangement (Songkran festival)	all	180,000	0.7%
<i>2.2 Development direction: promote good health of local people alongside epidemic prevention in tambon</i>		844,300	3.5%
18) Milk supplementary for Ban Nai Yang kindergarten center	1	61,500	0.3%
19) Food supporting (lunch supporting) to Ban Nai Yang kindergarten center	1	100,000	0.4%
20) Monetary supported to fundamental public health of local people	all	50,000	0.2%
21) Milk supplementary to schools in tambon	all	360,800	1.5%

The Completed projects of TSAO (Continued)

Projects of 2005 (B.E. 2548)	Ta rg et Vi lla ge	Usage Budget	% Usage Budget
22. Food supporting to schools in tambon	all	272,000	1.1%
<i>2.3 Development direction: promote and support to sport and recreation in tambon</i>		184,915	0.8%
23) Good health of local people (promotion of sport expense)	all	184,915	0.8%
<i>2.4 Development direction: prevent and assists to public disaster in tambon</i>		-	0%
<i>2.5 Development direction: promotion welfares and giving assistant to local people</i>	all	956,200	3.9%
24) Tsunami victims assistant-supported by Phuket red cross association		500,000	2.1%
25) Fishery equipment purchasing for Tsunami victims		275,000	1.1%
26) Monetary support to elders in tambon - supported by Department of Local Administration		115,200	0.5%
27) Monetary supported for TSAO's officers cost of living.		36,000	0.1%
28) Monetary support for handicap in tambon		30,000	0.1%

<i>2.6 Development direction: prevention and solving drug problem.</i>		-	0%
3. Education and Learning development strategy		3,427,002	14.2%
<i>3.1 Development strategy: develop efficiency and effectiveness of education and academic institutes in tambon</i>		3,427,002	14.2%
29) Computer purchasing for Wat Mongkolwararam school	1	300,000	1.2%
30) Monetary supported to Walking Turtle tradition (Turtle conservation) of Wat Mongkolwararam school	1	225,000	0.9%
31) Equipment purchasing for lunch supporting to Ban Sakoo school	3	160,000	0.7%
32) Monetary supported to Vision education of Ban Sakoo school	3	400,000	1.7%
33) Assistant teachers hiring for Ban Sakoo school	3	261,360	1.1%
34) Summer course supported for Ban Sakoo school	3	795,500	3.3%
35) Non formal education supported to Thalang district (Computer purchasing)		100,000	0.4%
36) Education materials supported to Ban Nai Yang kindergarten center	1	9,750	0.04%
37) Compensation to teachers in Ban Nai Yang kindergarten center	1	167,040	0.7%
38) Monetary supported to social welfare to teacher assistants of Ban Nai Yang kidergarten center	1	8,352	0.03%

39) News distribution tower construction	all	1,000,000	4.1%
4. Natural resources and Environment development strategy		-	0%
<i>4.1 Development direction: waste disposal</i>		-	0%
<i>4.2 Development direction: recovery natural resources and environment</i>		-	0%

The Completed projects of TSAO (Continued)

Projects of 2005 (B.E. 2548)	Target Village	Usage Budget	% Usage Budget
<i>4.3 Development direction: conservation of natural resources and environment in tambon</i>		-	0%
5. Politic and governance development strategy		1,350,000	5.6%
<i>5.1 Development direction: development of local governance and Management</i>		1,350,000	5.6%
40) Multi Purpose Vehicles car purchasing for Official affairs		1,250,000	5.2%
41) Motorcycle purchasing for official affairs		100,000	0.4%
<i>5.2 Development direction: develop politic and community strengthens in tambon</i>		-	0%
6. Economy and Tourism development strategy		2,339,165	9.7%
<i>6.1 Development direction: develop and support to local</i>		2,339,165	9.7%

<i>people</i>			
<i>occupation</i>			
42) Monetary supported to Ban Din Sai saving fund	1	50,000	0.2%
43) Monetary supported to village saving fund of Ban Bang Ma Lauw	5	50,000	0.2%
44) Monetary supported to village saving fund of Ban Bang Ma Lauw	5	50,000	0.2%
45) Monetary supported to Ban Din Sai occupation association- supported by Thailand Red Cross association	1	70,600	0.3%
46) Monetary supported to community association - increasing harmony within village	2,3 ,4	150,000	0.6%
47) Monetary supported to community association - increasing harmony within village	2,3 ,4	150,000	0.6%
48) Construction of fishery and Thai massage house in Nai Yang Beach	1	1,700,000	7.0%
49) Monetary supported to sawing occupation group of Ban Tronk Maung	2	55,000	0.2%
50) Monetary supported to Sakoo's housewife association (Stirred duriens and Khanum La local dessert making group)		63,565	0.3%
<i>6.2 Development direction: promotion and supporting to security of</i>		-	0%

<i>tourist</i>			
7. Information and Communications Technology development strategy		-	0%
<i>7.1 Development direction: promotion and development of information and communications technology in tambon</i>		-	0%
Grand Total		24,207,837	100%

Part 2: The local satisfaction to developmental benefits of local development plan and projects of TSAO include 10 attributes.

Instruction: Please mark ✓ into the scale box associated with your opinion.

The Development Aspect	Satisfaction level				
	Very	Satisfied	Fair/	Unsatisfi	Very
	5	4	3	2	1
1. Local people obtain development benefits equally and thoroughly.					
2. Local people obtain direct benefits from the development projects.					
3. The development projects contribute to Infrastructure and Public Utility development in tambon.					
4. The development projects are implemented to promote the well being of local people, arts and cultures, traditions, and local knowledge in tambon.					
5. The development projects assist in local people obtaining Education and Learning enhancement.					
6. The development projects contribute to conservation of Natural resources and the Environment in tambon.					
7. The development projects contribute to the development of political and local governance in tambon.					
8. The development projects are beneficial to the Economic Development within the tambon.					
9. The development projects are beneficial to the Tourism Development within the tambon.					
10. The development projects that assist local people to develop of Information and Communication Technology.					

Part 3: The local participation towards local development plan and tourism management of within the tambon include 12 attributes.

Instruction: Please mark ✓ into the scale box associated with your opinion.

The Development Aspect	Satisfaction level				
	Very Satisfied	Satisfied	Fair/Neutral	Unsatisfied	Very Unsatisfied
	5	4	3	2	1
1. Regularly participating in meetings conducted by TSAO					
2. Proposing suggestions and directions to the issues concerned in the meetings conducted by TSAO					
3. Directions or suggestions proposed in the meetings that are visibly implemented					
4. Evaluation and monitoring the performance and projects of TSAO					
5. Participation in infrastructures and public utility development in tambon					
6. Participation in local activities and local traditions regularly					
7. Participation in public disaster contingency plan or occasional training courses					
8. Participation in supplementary knowledge training or experience study arranged by TSAO					
9. Participation in the waste disposal or cleaning campaign arranged by TSAO or in tambon					
10. Participation in the natural resource and environmental conservation together with a sensible establishment to youth culture in tambon					
11. Participation in the development of the economy in					

tambon					
12. Participation in the development of tourist destinations e.g. cleaning beach, marine life conservation, etc.					

Part 4: The local satisfaction and attitude towards local development and tourism management in Tambon Sakoo include 15 attributes.

Instruction: Please mark ✓ into the scale box associated with your opinion.

The Development Aspect	Agreement level				
	very	Agree	Fair/	Disagree	Disagree
	5	4	3	2	1
1. TSAO conducts its meeting to discuss issues that are of concerned and to implement suggestions from local people together with local experts regularly.					
2. The development directions of TSAO are proper to both inner and outer factors of local development and tourist destination development.					
3. TSAO has transparent governance along with democratic and suitable disclosed information.					
4. Being a member of the occupation association or cooperation benefits to local people such as to increase negotiation power, brainstorm to find an optimum solution to issues concerned, etc.					
5. There is sufficient and thorough distribution of news, information, and knowledge suitable to the local people.					
6. There is sufficient development of education and learning in tambon.					
7. There is sufficient and proper development of occupation or shop zoning in tourism destination and local area.					
8. You obtain Direct benefits from tourism e.g. being an owner or employee in the service industry?					
9. There is a proper waste disposal system in tambon.					
10. There are sufficient water supplies to household, agriculture, and businesses.					

11. There is a sufficient contingency plans and education of any public disasters in tambon.					
12. Should alternative tourism be encouraged into Tambon Sakoo e.g. ecotourism, agro-tourism, home stay, leisure and recreation tourism, etc.?					
13. Should the number of tourists be controlled visiting Tambon Sakoo?					

14. Do you have any ideas to tourism management within Tambon Sakoo?

.....

.....

.....

15. Additional opinion in local development and tourism management within Tambon Sakoo.

.....

.....

Part 5: The general information of respondent includes 7 attributes.

Instruction: Please mark ✓ into the scale box associated with your information.

1. Domicile

- | | |
|--------------------------------------------------|------------------------------------------------|
| <input type="checkbox"/> Moo 1: Ban Nai Yang | <input type="checkbox"/> Moo 2: Ban Trok Maung |
| <input type="checkbox"/> Moo 3: Ban Sakoo | <input type="checkbox"/> Moo 4: Ban Nai Thon |
| <input type="checkbox"/> Moo 5: Ban Bang Ma Laow | |

2. Gender

- | | |
|----------------------------------|------------------------------------|
| <input type="checkbox"/> 1. Male | <input type="checkbox"/> 2. Female |
|----------------------------------|------------------------------------|

3. Age (year-old)

- | | |
|--------------------------------------|------------------------------------------|
| <input type="checkbox"/> 1. Below 20 | <input type="checkbox"/> 2. 20-30 |
| <input type="checkbox"/> 3. 31-40 | <input type="checkbox"/> 4. 41-50 |
| <input type="checkbox"/> 5. 51-60 | <input type="checkbox"/> 6. 61 and above |

4. Education

- | | |
|---------------------------------------------------|----------------------------------------------|
| <input type="checkbox"/> 1. Primary school | <input type="checkbox"/> 2. Secondary school |
| <input type="checkbox"/> 3. Vocational school | <input type="checkbox"/> 4. Bachelor school |
| <input type="checkbox"/> 5. Above Bachelor school | |

5. Religion

- | | | | |
|--------------------------------------|------------------------------------|---------------------------------------|--------------------------------------------|
| <input type="checkbox"/> 1. Buddhism | <input type="checkbox"/> 2. Muslim | <input type="checkbox"/> 3. Christian | <input type="checkbox"/> 4. Others (.....) |
|--------------------------------------|------------------------------------|---------------------------------------|--------------------------------------------|

6. Occupation

- | | |
|---------------------------------------------------------------|------------------------------------------------------------|
| <input type="checkbox"/> 1. Agriculture (plantation, farming) | <input type="checkbox"/> 2. Fishery |
| <input type="checkbox"/> 3. Self-employed | <input type="checkbox"/> 4. Employee to the private sector |
| <input type="checkbox"/> 5. Civil Government | <input type="checkbox"/> 6. General employment |
| <input type="checkbox"/> 7. Housewife | <input type="checkbox"/> 8. Student |
| <input type="checkbox"/> 9. Others | |

7. Household income per month (Baht)

- | | |
|----------------------------------------------|-------------------------------------------|
| <input type="checkbox"/> 1. Below 5,000 | <input type="checkbox"/> 2. 5,001-10,000 |
| <input type="checkbox"/> 3. 10,001-20,000 | <input type="checkbox"/> 4. 20,001-30,000 |
| <input type="checkbox"/> 5. 30,001 and above | |

APPENDIX B

The information below was updated by authority of policy and plan department of TSAO on 2006.

This part will represent in 9 major parts which are:

1. General information
2. Infrastructures and public utilities information
3. Economy
4. Socio-cultures
5. Public health
6. Public disaster prevention and assistance
7. Natural resources and Environment
8. Financial and monetary
9. Others information

1. General information

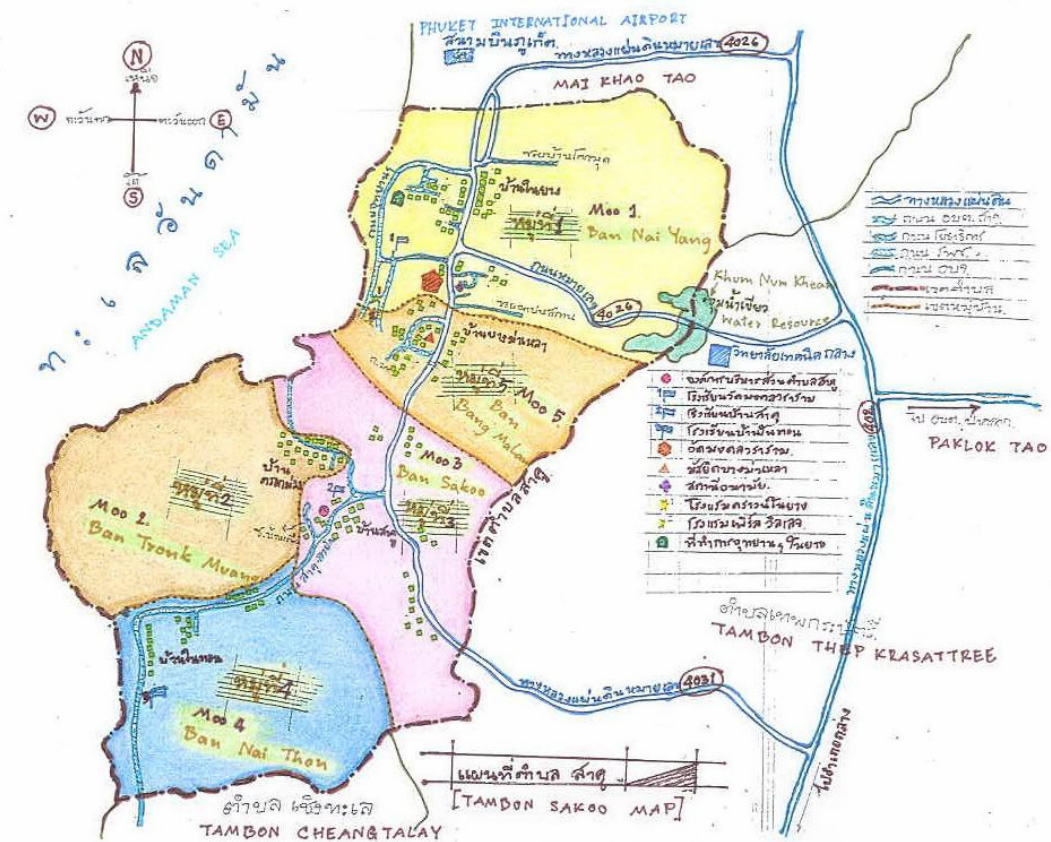
1.1 Map

Tambon Sakoo



Map of Tambon Sakoo

(TSAO, 2006)



1.2 Location of TSAO’s office

24 Moo 3, Sakoo-Nai Thon road, Tambon Sakoo, Amphur Thalang, Phuket 83110.

1.3 Geography

Total area in jurisdiction: 19.50 square kms.

Territory:

Northern	Mai Khao TAO
Southern	Cheang talay TAO
Eastern	Thep krasatree TAO
Western	Andaman Sea

The majority area of Tambon Sakoo is plain with hill and forest some area have tier plantation such as rubber plantation and pineapple plant. There have 2 beaches in area which are Nai Yang beach and Nai Thon beach.

Villages' area of Tambon Sakoo (Square Kilometers)

Description	Year			
	2002	2003	2004	2005
Tambon Sakoo Administration Organization	19.50	19.50	19.50	19.50
Tambon Sakoo	15.15	15.15	15.15	15.15
Moo 1 Ban Nai Yang	2.35	2.35	2.35	2.35
Moo 2 Ban Trokmaung	3.15	3.15	3.15	3.15
Moo 3 Ban Sakoo	3.36	3.36	3.36	3.36
Moo 4 Ban Nai Thorn	3.12	3.12	3.12	3.12
Moo 5 Ban Bang Ma Lauw	3.17	3.17	3.17	3.17

Source: Phuket Provincial Operation Center, www.phuketpoc.go.th

1.4 Manpower of Tambon Sakoo Administration Organization

Chief administrator of Sakoo TAO: Mr. Sompong Panyawai

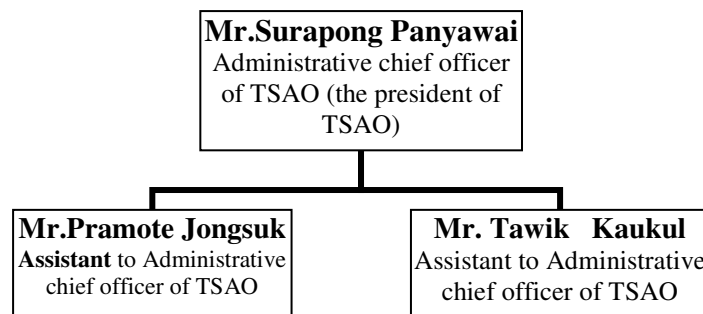
Deputy Director of Sakoo TAO: Mr. Kitipong Maneesri

Total manpower: 44 people (June, 2007)

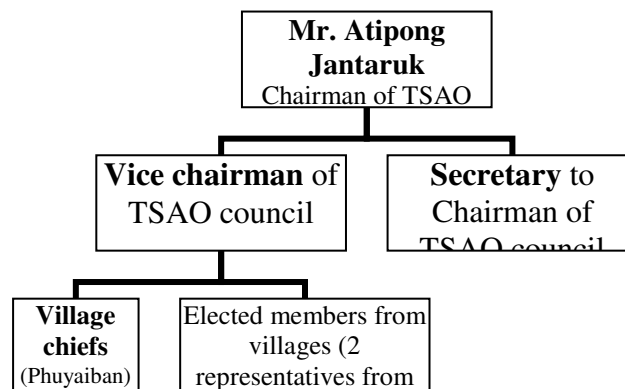
Tambon Administration Organization officer/clerk	12	people
Financial and monetary officer	7	people
Civil engineer sector	9	people
Social welfare sector	2	people
Education Religion and Cultural sector	7	people
Public health and Environmental sector	7	people

Organization Chart of Tambon Sakoo Administration Organization (June, 2007)

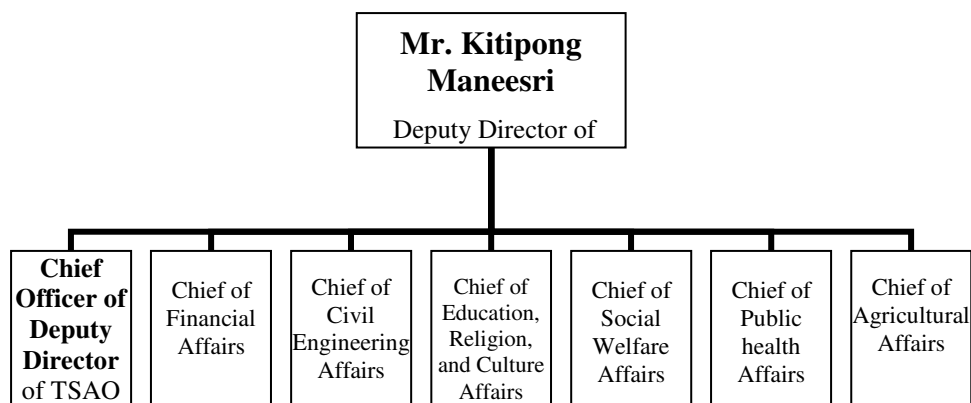
The Executive Committee of Tambon Sakoo Administration Organization structure



The Council of Tambon (sub-district) Sakoo Administration Organization structure



The Administrative Officers of Tambon (sub-district) Sakoo Administration Organization



1.5 Populations

Total population:	4,084 people
Population growth rate (percentage per year):	2
Total households:	1,487 households
Incapability people/handicap:	20 people
Incapability people/handicap received assistance from TAO:	5 people
Elder requested assistance from TSAO:	66 people
Elder received assistance from TSAO:	32 people

Village	Men	Women	Total People	Households
1 Ban Nai Yang	711	710	1,421	671
2 Ban Tronk Muang	234	233	467	120
3 Ban Sakoo	455	451	906	265
4 Ban Nai Thon	136	163	299	142
5 Ban Bang Ma Lauw	488	503	991	289
Total	2,024	2,060	4,084	1,487

Source: Tambon Sakoo Administration Organization (March 28, 2005)

1.6 Occupations

Average annum revenue of local people: 66,600 Baht

Occupation	Agricultur	Indus	General	Others	Unem
------------	------------	-------	---------	--------	------

	e	try	Employment		ployed
Percentage of total population	70	0	20	10	0
Number	2,858	0	817	409	0

2. Infrastructures and Public Utilities

2.1 Transportations and Traffic

Road/street

Type	Number	Length (kilometers)	Remarks
Laterite street	n/a	n/a	Not specified
Soil street	2	7	Insufficient
Asphalt street	13	15	Insufficient
Type	Number	Length (kilometers)	Remarks
Reinforcement concrete street	16	12	Insufficient
Others	0	0	Not specified

Bridge:

TAO not specified numbering.

Natural water resources:

River	none	
Stream/swamp/canal	3	
Reservoir	1	(insufficient)
Irrigation canal	none	
Check dam	1	
Public sub-surface ground water	13	(insufficient)
Private sub-surface ground water	Did not specify	
Public pond	none	(insufficient)
Private pond	none	

Transportations:

Bus terminal	none
--------------	------

Train station	none	
Airport (do not locate within TSAO territory)	1	Sufficient
Government pier	none	
Private pier	none	

Accessibility: By cars and airplane.

Number of households using fixed-line phone in tambon	800	households
Number of households using fixed-line phone to total households in tambon (percentage)	53.80	
Public phone in tambon	11	(insufficient)
(needs more public phones)	20	
Telephone automatic branch exchange	None	
Coverage area for fixed-line phone using in tambon (%)	0	
(In case of cellular phone network does not covered, do it had been needed to use)	Yes, it needed.	

Other communications:

Post office	1 place	(sufficient)
Internet service	1 place	
Community radio broadcasting station	none	
Radio/television signals		
Channel 3	100%	Channel 5 100%
Channel 7	100%	Channel 9 100%
Channel 11	100%	ITV 80%
Percentage of coverage area of radio signal		(TAO did not specify)
FM	100%	AM 100%

2.2 News distribution towers in area 6 (as of 2006)

2.3 Public water supply

Number of consumption	200 households
-----------------------	----------------

Number of non public water supply	1,287 households
Public water supply agencies	TSAO
Water supply producing capability (per day)	250 cubic meters
Water supply consumption (per day)	200 cubic meters
Natural water supply sources in tambon (all year round)	1 place

2.4 Electricity supply

Electricity supply producing capability from Phuket Electricity Generating Authority of Thailand (%)	100 of total area
Numbers of households having electricity supply	1,477 households
Numbers of households don't have electricity supply	10 households
Lighting pole installation	10 spots
Lighting pole (needs more installation)	5 spots
Solar cell system	none

2.5 Land used

Habitation	not specified	10 rais
Commercial	not specified	3 rais
Government agencies	7 places	4 rais
Park/recreation	not specified	not specified
Vacancy/public area	1 place	1 rai
Agriculture	not specified	10 rais

3. Economy aspect of Sakoo TAO

3.1 Pawnshop none

3.2 Slaughterhouse none

3.3 Industry/business

No.	Industry/business	Entrepreneurs	Labors	% industry	Average annum revenue (Baht)
1	Hotels	5	n/a	10	n/a
2	Bungalows	15	n/a	3	n/a
3	Renting houses	30	n/a	6	n/a
4	Garage	3	n/a	n/a	n/a
5	Real estate	3	n/a	n/a	n/a

3.4 Economic plantation

No.	Economic plantations	Area of plantations (rais)
1	Rubber	50
2	Durian	30

3.5 Commercial and services

Gas station	none
Local gas station	4 places
Minimart	10 stores
Fresh produce market place	none

(There have 1 Opened market at Wat Nai Yang which was hold in every Tuesday, Thursday, and Saturday)

3.6 Enterprises

Food businesses associated with public health act	6 places
Businesses associated with services business	2 places
Hotels	5 hotels
Movie theater	none
Bank	none

3.7 Tourism attractions

No.	Tourist attractions	Location	Avg. number of tourist per year (person)
1	Nai Yang beach	Moo 1, Tambon Sakoo	20,000
2	Nai Thon beach	Moo 4, Tambon Sakoo	10,000

3.8 Farming

	Cow	Water buffalo	Duck	Chicken	Pig	Goat
Farmers (person)	0	5	0	0	2	0
Estimated number	0	100	0	0	14	0

3.9 Fishery

Number of natural fishery (catch and sell)

70 fishermen

	Shrimp	Fish	Shells	Crab	Fog	Others
Fishermen (person)	2	60	0	8	0	0
Estimated no. (tons per year)	n/a	40	0	n/a	0	0

Number of farming fishery

none

	Shrimp	Fish	Shells	Crab	Fog	Others
Farmers (person)	0	0	0	0	0	0
Estimated no.	0	0	0	0	0	0

3.10 Economic vehicles in area

	Vehicles for agriculture	Trucks	Fishery boats	Tourism boats
Estimated no.	5	20	70	10

4. Social aspect of TSAO

4.1 Religious places

Temple		1 place (Wat Mongkolwararam, Moo 1)
Funeral pyre		1 place in (Wat Mongkolwararam, Moo 1)
Christian church	none	
Mosque		1 place (Moo 5: Ban Bang Ma Laow)

Funeral places:

Christian	none
Muslim	1 place
Chinese	none

4.2 Number of local people belongs to religion (percentage of total tambon population)

Buddhist	77.68%
Muslim	22.32%
Christian	0%
Others	0%

4.3 Academic institutes

Academic institutes underneath Sakoo TAO:	none
Academic institutes underneath Ministry of Education:	
Primary school	3 schools
Wat Mongkolwararam school located in Moo 1	
Ban Sakoo school located in Moo 3	
Ban Nai Thon school located in Moo 4	

Academic institutes underneath private sectors: none

4.4 Sport, recreation, and leisure

Park none

Public library none

Ground for sport 2 fields

(Authorizer: Ban Sakoo School, Wat Mongkolwararam School)

Public sport stadium 1 stadium

(Authorizer: Wat Mongkolwararam School)

4.5 Kindergarten development

Kindergarten center 1 place (Moo 1: Ban Nai Yang)

Number of children 50 children

Baby-sitter 3 person

Trained baby-sitter 1 person

Untrained baby-sitter 2 person

Operating Budget:

Subsidies money 378,792.00 Baht

Local budget 0 Baht

4.6 Community groups

Registered associations

- local people scout
- 5 local community assistant centers
- 1 local youth development center
- 1 tambon sport center
- 5 feminine development center
- 5 local people assistant volunteers
- 2 local people warder volunteers
- 10 employment assistant volunteers

- 1 poverty alleviation association
- 1 organic agriculture farmer association
- 1 civil defence volunteer

5. Public health aspect

5.1 Public health services

Hospital/public health center	1 (sufficient)
Drug store	1 store

5.2 Public health/Medical personnel

Physicians	None but visiting occasionally
Nurse	None
Dentist	1 dentist visiting on every Tuesday
Pharmacist	None
Public health care authority	4 person
Diseases in tambon	
1. Pink eye	
2. Cold	
3. Hemorrhagic fever	

6. Public disasters prevention and relief

6.1 Firefighter (authority)	none
6.2 Fire records in tambon	none
6.3 Fire fighter trucks	none
6.4 Water container trucks	none

7. Natural resources and Environment

7.1 Average Amount of Rainfall (per year)	did not specify
7.2 Liquid disposal	

Liquid waste	did not specify
Liquid disposal system/treatment	none
Retreated water manufacturing	did not specify

7.3 Solid disposal

Area for solid waste retreat TAO does not have own area to retreat solid waste- they transfer garbage to the incinerator of Phuket

Garbage carriers

3 trucks

Truck No.	Capacity (Cubic meter)	Purchasing year	Garbage Carriage capacity (cubic meter/day)	Waste disposal (cubic meter/day)
1.	12	n/a	11	11
2.	6	n/a	5	5
3.	1	n/a	1	0

8. Financial and monetary status

Fiscal year 2005 (B.E. 2548, October 2004 to October 2005)

Incomes	16,140,744.39 Baht
Fixed expenses	10,276,852.56 Baht
Development expenses	11,152,370.00 Baht
Retain earning	1,790,656.12 Baht

Fiscal year 2004 (B.E. 2547, October 2003 to October 2004)

Revenue collected by TAO Sakoo	2,038,282.67 Baht
Revenue from other government agencies	7,292,671.54 Baht
Subsidized from main government	4,957,708.35 Baht

8.1 Monetary status

Fiscal year 2004 (B.E. 2547, October 2003 to September 2004)

Revenue collected by TAO Sakoo (excluded subsidize)	12,681,935	Baht
Revenue from other government agencies	4,710,433	Baht

8.2 Collected revenue of TSAO

Type	Revenue (Baht)
Municipality tax	25,507
Land and Property tax	509,706
Sign and board tax	524,061
Mining tax	20,711
Others tax	11,601,950

8.3 Community bank none

8.4 Community fund/cooperatives fund 5 funds

9. Others information

9.1 Royal projects none

9.2 Provided public information avg. 20 times per year

or news to local people

Local people obtained services 50 people per year
in average number

9.3 Occupation encouragement in OTOP promotion

Group	Product	Member in commu nity	Mem ber from private sector	Location	Mate rial	Distribu tion channel	Average revenue
Batik maker	Batik clothes	0	0	n/a	n/a	Batik group	n/a
Stirred durian and Kha Num La group	Stirred durian, Kha Num La	27	0	n/a	n/a	Group and Communit y shop	n/a

9.4 Main problems in area

No.	Problems	Scale of Problems			
		Major	Medium	Less	None
1	Drug			X	
2	Agriculture/habitat in area			X	
3	Unemployment		X		
4	Homeless				X
5	Non monetary system debt			X	
6	Mafias			X	
7	Children and youth			X	
8	Environment		X		
9	Live and Asset security			X	
10	Illegal professional			X	
11	Defraudation			X	
12	Others				X

APPENDIX C

General Information

In 1980 Mr. Sanae Wattanathorn the governor of Phuket surveyed the province to identify sites worthy of preservation. He considered both the tourist potential and the local villagers needs at all sites. One location visited was at Sakoo village on the North Western coast of Phuket island, centred upon an area of community grazing land, the adjoining beach and bay. This site appeared to be suitable for preservation so it was recommended to the Royal Forest Department as a possible site for the creation of a National Park. The Royal Forest Department came and undertook several surveys to assess the site's potential. They realised that although the forest in the area was not especially diverse and in some areas had been replaced by fruit tree plantations, they did discover two large healthy coral reefs in the bay. They also noted the overall natural state of the site the clean water and its historic importance as a sea turtle nesting beach. The Royal Forest Department produced and filed a report with the government for the inclusion of the site as a National Park. Had Nai Yang as the site became known, was officially opened by Royal decree on 13th July 1981. It became the 31st National Park of Thailand and covered the area of coastline and extended 5 kms out to sea.

In 1992 the Royal Forest Department changed the name of the park in commemoration of the 60th birthday of Her Majesty, Queen Sirikit. The park name was changed to Sirinath Marine National Park. The boundary covers a total area of 90 sq. kms. of which 68 sq. kms. (76%) is marine and 22 sq. kms. (24%) is terrestrial.

Topography

There're many white sand beaches with range of Casuarinas and beach trees. Furthermore, there's coral reef located around National Park office at Hat Nai Yang.

Climate: Sirinath National Park located in the coast of Andaman sea, that's why it rains all year round. There's wet season from May to September and its time of northeast monsoon, which bring the cold wind into this area from November to April. It doesn't low down the temperature but the rain from Ao Thai cool down the area.

Flora and Fauna

Forest: types can be divided into 2 main groups as follows:

Beach forest: This forest type is characteristic of the more exposed beachfronts around the coast of Thailand and is dominated by Casuarina pines. Due to the severe water stress occurring above the beach zone the tree density and total species diversity in beach forest is low when compared to other forest types. This forest type covers approximately 2 sq. kms. and has a moderately rich bird fauna. Bird species recorded include Magpie robin, Common myna, Spotted dove, Asian fairy bluebird, Blacknaped oriole, Greater racket-tailed drongo, and several Bulbul species. There are also many Marine cicadas which can be heard calling in the trees, this insect only occurs in this forest type.

Beach forest provides good shade with good ventilation due to the low tree density and thus makes an excellent location for picnic trips, with many people visiting during the holidays. These trees also provide a windbreak thus reducing the impact of tropical storms inland probably saving a considerable quantity of fruit each year. The trees also help to stabilize beach deposits.

The principle tree species occurring within the beach forest is; Common Ironwood (*Casuarina equisetifolia*) other species include; Tulip tree (*Thespesia populnea*), Tropical almond (*Terminalia catappa*), White Barringtonia (*Barringtonia asiatica*), Cajeput tree (*Melaleuca leucadendra*), Alexandrian laurel (*Calophyllum inophyllum*), Screwpine (*Pandanus odoratissima*), Asoka tree (*Saraca indica*), Black Pom (Eugenia cumini), Dillenia indica and Convolvulus (*Ipomoea* sp.).

Mangrove forest: This forest type is an evergreen forest type. It is restricted to the area where freshwater and seawater mix and cannot survive in pure freshwater or pure seawater. This forest type occurs in sheltered locations such as the mouth of streams and rivers flowing into the sea and especially in estuaries. At Sirinath National Park mangrove covers a total area of approximately 1 sq. km. Although this area is small the mangrove forest which occurs here is the most natural and unspoilt mangrove forest occurring on the island. Mangrove forest provides a protected habitat for many species, birds recorded include; Collared kingfisher,

Roseate tern, Sanderling, Terek sandpiper, Bar-tailed godwit, White-breasted waterhen, Slaty-breasted rail, White-bellied sea-eagle, Brahminy kite and Large-billed crow, also Monitor lizards, Snakes including Mangrove snake, Turtles, Shrimps, Shellfish, Crabs, Fish including Mudskippers, Mullet, Groupers, and Garfish etc. Mangrove forest preservation is important as mangroves trees with their extended root systems are important in preventing erosion of the mudflats, they also act as a global sink for carbon dioxide a major greenhouse gas.

Tree species recorded include; Red mangrove (*Rhizophora mucronata*), White mangrove (*Avicennia officinalis*), Olive mangrove (*Avicennia marina*), Black mangrove (*Bruguiera gymnorrhiza*), *Rhizophora apiculata*, *Ceriops* spp., *Xylocarpus granatum*, *Xylocarpus moluccensis*, *Lumnitzera racemosa*, *Heritiera littoralis*, *Finlaysonia maritima* and *Derris trifoliata*.

Marine Environment

The marine environment of Sirinath is quite diverse and the coral reefs present in the bay are some of the most pristine found in Phuket province. The reefs are located about 700 to 1000m away from the shore near the park restaurant. The coral reefs are found in water between 4 to 7 m deep. Some of the marine species occurring include; Plate corals, Soft corals, Sea fans, Tree corals and Sea anemones.

Tourist attractions in Sirinath National Park

Nai Yang Beach: From November to February is the time when many turtles come up from the sea to lay their eggs on the beach such as Nai Yang Beach, Mai Khao Beach, and Sakoo Beach.

Mai Khao Beach: Mai Khao beach is the longest beach in Phuket. It's 8 kilometers from National Park office. It stretches from Hat Nai Yang, airport to Sai Kaeo beach . It's a white sand beach with plenty of marine animals such as sea cicadas, which has the same size as a beetle of the genus *Buprestis*. Its shell and legs are like shrimp. Its color is the same color as the sand.

Nai Thon Beach: This white sand beautiful beach is the good place for taking a walk and swimming. It's 5 kilometers from National Park office.

Sai Kao Beach: Sai Kao beach is connected to Mai Khao beach. It's such a beautiful but quite place where you can take a rest and picnic. This beach is not good for swimming because of its slope.

Another attractions are **Kata Island, Veal Island.** Others 1 Natural study route at Tha Chate Chai, 1 Natural study Mangrove forest at Tha Chate Chai.

APPENDIX D

The Tambon Administration Organization (TAO) is one major effect of decentralization and people participation process of royal Thailand government. This is the smallest local government administrative structure of Thailand from 6 form of local government administrative structure which is:

- The Bangkok Metropolitan Administration (BMA)-a strong-executive form of local government specific to Bangkok;
- The Municipality-governing urban centers in the provinces;
- The City of Pattaya-a local government form of a city-manager specific to Pattaya;
- The Provincial Administration Organization (PAO)-constituting local government at a provincial level;
- The Tambon Administration Organization (TAO)-constituting local government at a sub-district level; and
- The Sukhapiban or Sanitary Committee-a local government in a rural center.

Forms and Characteristics of Local Government of Thailand (1997)

Forms of Local Government	Size and Population	Chief Executive	Legislative
1. Bangkok Metropolitan Administration (BMA)	urban, 1,565 km ² population 7.2 mil. divided into 38 districts.	governor, directly elected by popular votes; who appoints 4 deputies, and 38 district officers	38- member council elected by popular votes; each district has a 7-member council elected by popular votes
2. Municipality 144 municipalities (1997) in 3 categories:	urban	mayor, elected by the council,	council elected by popular votes for a 4-year term

Forms of Local Government	Size and Population	Chief Executive	Legislative
2.1 Tambon Municipality (48 as of 1997)	population > 7,000 pop. density - 1,500/km ² revenue > 12 mil. Baht/year	mayor, elected by the council; the mayor appoints 2 executives	12-member council elected for a 4- year term
2.2 Town Municipality (87 as of 1997)	population > 10,000; pop. density > 3,000 /km ² revenue: compatible with responsibility	mayor elected by the council, the mayor appoints 2 executives	18-member council, elected for a 4-year term
2.3 City Municipality (9 as of 1997)	population > 50,000 pop. density > 3,000 /km ² revenue as compatible with responsibility	mayor elected by the council, the mayor appoints 4 executives	24-member council, elected for a 4-year term
3. The City of Pattaya	urban, population 29,000; 208 km ² 22 km ² in city, 186 km ² on 3 islands	manager employed on 4 year-contract, who appoints 2 deputy managers	17-member assembly, 9 elected, 8 appointed for 4 years' term
4. Provincial Administrative Organization (PAO) (75 organizations as of 1997)	provincial, rural, population varies to size	provincial governor* appointed by the minister of interior, who appoints 1 deputy	assembly elected for a 4-year term,* size varies to population i.e. 24, 36, 42 and 48 members

5. Tambon Administrative Organization (TAO) (6,744 organizations as of 30 August 2002)	rural, population varies to size	a kamnan or subdistrict chief, appointed by provincial governor	a council partly appointed from subdistrict chief s and all village heads, partly elected 1 from each village
6. Sukhapiban (sanitary committee) (986 committees as of 1995)	rural centers population > 1,500 annual revenue > 400,000 Baht	a district officer, appointed as chairperson of the committee	a committee comprises of members ex-officio, appointed district officials, and elected members

Source: Department of Local Administration, Ministry of Interior.

The members of TAO are elected by local people under the supervision of the Department of Local Administration (DOLA), Ministry of the Interior. The Thai parliament approved the Local Administration Organization and Tambon Council Act in 1994, Tambon Council and Tambon Administrative Authority Act 1994 (B.E. 2537), which came into effect on the 27th March 1995. This act was seen as a significant measure to promote locally sustainable development with the TAO being managed by the local community for the benefit of the local community, thereby enabling local people to be responsible for their own lives.

APPENDIX E

Local government in Phuket categorized into 4 forms, which are:

1. Provincial Administration Organization
2. Nakorn (City) Municipality
 - Phuket Nakorn Municipality
3. Maung (District) Municipality
 - Patong Maung Municipality
4. Tambon (Sub-district) Municipality
 - Kathu tambon municipality - medium size,
 - Cheang talay tambon municipality - medium size,
 - Thepkrasattree tambon municipality - medium size,
 - Karon tambon municipality - medium size
5. Tambon Administration Organization - there are 12 TAOs in Phuket

Tambon Administration Organizations in Phuket

Amphur	TAO name	Size	Established year
1. Maung Phuket	Kaokaw	Medium	1995
2. Maung Phuket	Chalong	Medium	1994
3. Maung Phuket	Rassada	Big	1995
4. Maung Phuket	Rawai	Medium	1995
5. Maung Phuket	Vichit	Big	1995
6. Kathu	Kamala	Medium	1995
7. Thalang	Cheangtalay	Medium	1995
8. Thalang	Thepkrasattree	Medium	1995
9. Thalang	Paklok	Medium	1996
10. Thalang	Mai Khao	Medium	1995
11. Thalang	Srisunthorn	Medium	1995
12. <i>Thalang</i>	<i>Sakoo</i>	<i>Small</i>	<i>1995</i>

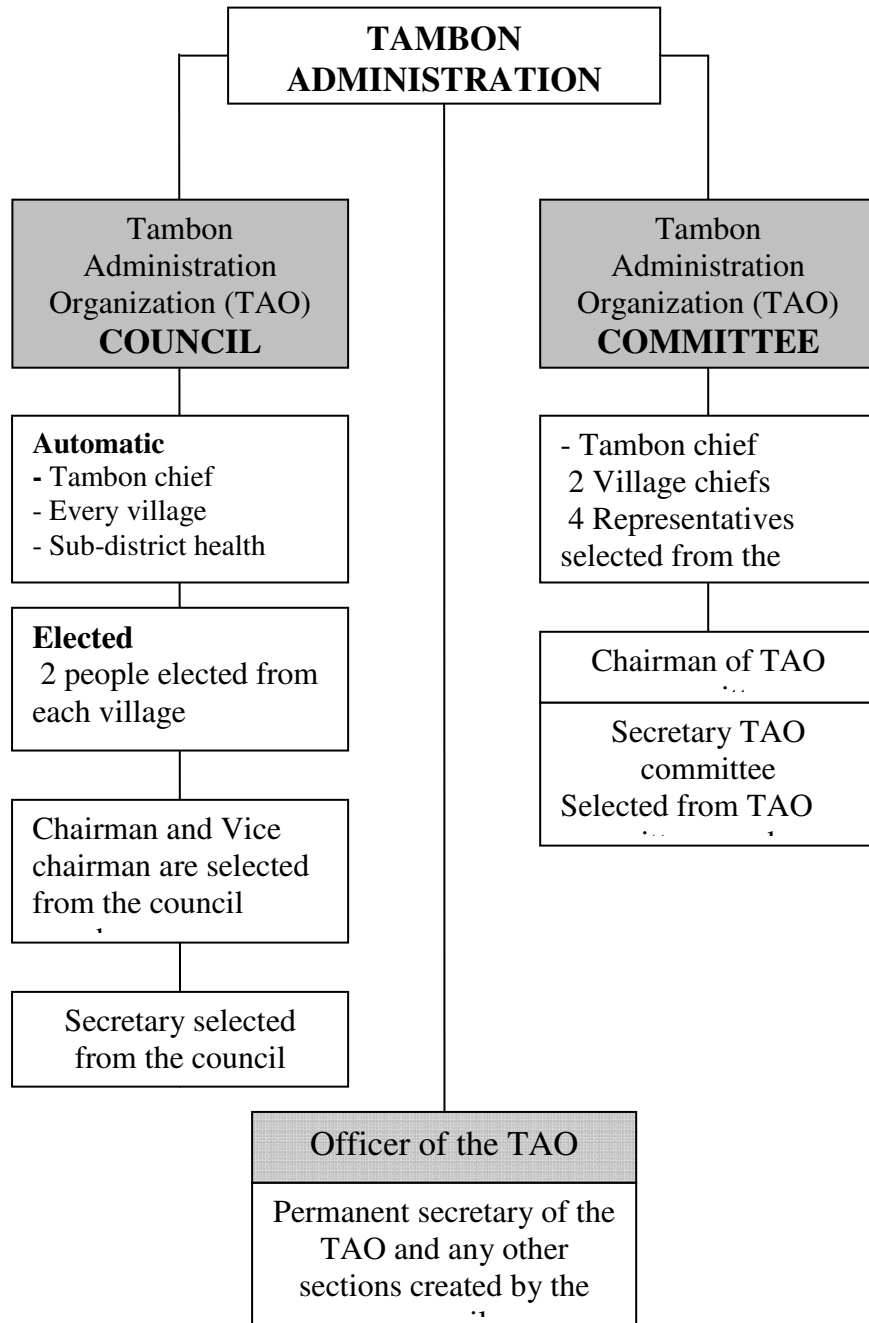
APPENDIX F

The Act of Tambon Administrative Authority 1994 stated about administrative in tambon that generally one tambon shall be one tambon council with authorize powers and duties. The Tambon Council is composed of the following *ex officio* members: the Kamnan and the village headmen of all villages in the tambon, and the tambon doctor, and of elected members, elected by the people in each of the village in the tambon. Each village shall elect one member.

Then a Tambon Council with an average annual revenue, not including subsidies, of not less than 150,000 Baht over the pass three consecutive budget years can promote to be Tambon Administrative Authority or Tambon Administration Organization (TAO). Thus, this will cease a Tambon council and also transferred authorities and assets to Tambon Administrative Authority.

A Tambon Administrative Authority (Tambon Administration Organization) is a juristic person and also a local government administration. A Tambon Administrative Authority or Tambon Administration Organization is composed of a Tambon Administrative Authority Council and a Tambon Administrative Authority Administrative Committee work together with officer of Tambon Administration Organization as structure demonstrated follows.

Structure of Tambon Administration Organization



Source: Adapted from Colin McQuistan, year not verified

1. Component of Tambon Administration Organization

There are 2 components of TAO which are political section and civil servants who perform work in the Tambon or the officer of TAO. The political section composed of TAO council and TAO committee.

Part 1: Tambon Administrative Authority Council or Tambon Administration Organization Council.

The Tambon Administration Organization Council is composed of members, two from each village, elected by persons with the right to elect in each village in the Tambon Administrative Authority's territory. The term of the Tambon Administrative Authority Council is four years from the Election Day. Member of TAO council is

- Chairman of TAO council
- 2 Vice chairman of TAO council
- 1 Secretary to TAO council
- 1 Chief Administrator of TAO (the president of TAO)
- 2 Assistant of Chief Administrator of TAO
- Member of TAO council

The TAO council has the following powers and duties:

(1) give approval to Tambon development plans so as to serve as a guide for administering the business of the Tambon Administrative Authority;

(2) consider and give approval to draft Tambon regulations, draft annual expenditure budget regulations and draft additional expenditure budget regulations; and

(3) control the performance of work by the Administrative Committee to be in accordance with the policies and Tambon development plans under (1) and the laws, Rules and Regulations of the service.

Part 2: Tambon Administration Organization Committee

The TAO Committee is composed of one Chairman and two Members elected from TAO Council from its members and proposed to the District Officer for appointment. The Administrative Committee has the following powers and duties:

(1) administer the business of Tambon Administrative Authority in accordance with the resolutions, regulations and Tambon development plans; and is responsible to Tambon Administrative Authority Council for the administration of for the business of Tambon Administrative Authority ;

(2) prepare and make Tambon development plans and annual expenditure budgets for Tambon Administrative Authority Council to consider giving approval;

(3) report on the performance of work and use of money to the Tambon Administrative Authority Council at least twice a year; and

(4) perform other duties as entrusted by the service.

Part 3: Tambon Administration Organization Powers and Duties

The Tambon Administration Organization has powers and duties in the tambon's economic, social and cultural development, subject to the law.

(1) provide and maintain waterways and land routes;

(2) keep the roads, waterways, paths and public places clean, and also provide garbage and night soil services;

(3) prevent and stop communicable diseases;

(4) provide public disaster relief;

(5) promote education, religion and culture;

(6) promote the development of women and children, the youth, the elderly and the handicapped;

(7) protect, look after and maintain natural resources and the environment; [as amended]

(8) maintain art, customs, local knowledge and local culture; and

(9) perform other duties as entrusted by the service with a budget allocation or personnel when necessary and as appropriate.

Moreover, the TAO may do the following business in its territory by subject to the law:

- (1) provide water for consumption and agriculture;
- (2) provide and upkeep power or lighting in other ways;
- (3) provide and maintain drains;
- (4) provide and upkeep meeting places, sport, recreation and public park;
- (5) provide and promote farmer's groups and cooperative businesses;
- (6) promote family industries;
- (7) upkeep and promote occupations;
- (8) protect look after and maintain property that is domain public of State;
- (9) seek benefits from property belonging to the Tambon Administration Organization;
- (10) provide markets, berths or docks for vessels and fording places;
- (11) business concerning commerce;
- (12) tourism; and
- (13) town and country planning.

2. Revenues and expenditures of Tambon Administration Organization

According to Rajchagool (1999), TAO is ideally supposed to be self-governing and also financially self-sufficient. To qualify as a TAO, the Tambon Council the TAO predecessor must have an annual average income (excluding the state support budget) of 150,000 baht, calculated from the last three consecutive years' revenue and expenditure accounts. The TAO sources of revenue are derived from three main categories:

- (1) Taxes and fees (rose from within the territory)
 - Taxes (municipality, land, properties, sign board)
 - Duties (charges, surcharges, fees, fines, licences, permits, royalties)
 - Value added tax (VAT), slaughter house licences, gambling licences, special business taxes, liquor taxes, excise taxes, automobile/vehicle registration taxes

(2) State support budget

- Regular annual budget allocations
- Special funds earmarked for specific purposes from particular

government agencies

(3) TAO income

- Income from its own properties
- Income from the provision of infrastructure facilities and services
- Donations in cash and in kind
- Supplements/contributions from government agencies and other

allocative arrangements

- Miscellaneous revenue

At present not all these items are collected for TAO, for example, VAT and special business taxes. The state budget allocation to TAOs and the revenue of different TAOs can vary a great deal. Those in suburban or prosperous areas are in an advantageous position as they can earn higher incomes than those far from the cities or in the economically destitute areas.

The Tambon Administrative Authority may have the following expenditures:

- (1) salaries;
- (2) wages;
- (3) other remuneration;
- (4) sundries;
- (5) cost of materials;
- (6) cost of durable articles;
- (7) cost of land, constructions and other property;
- (8) cost of public utilities;
- (9) subsidies (for) other agencies; and
- (10) any other expenses from commitments or as the law or Rules of the

Ministry of Interior stipulate.

In terms of host in Tambon management the TAOs should set itself being organization between local people and other government agencies by let local people have

meeting to propose their problems and want to TAO. The commitment of local people should perform to be community plan. Then, committee of TAO will priority and select plan of each village regarded to strategy and development planning.

In preparing and making a project or plan by the service or any agency for any tambon, Kamnan or Phuyaiban should pay due regard to the Tambon development plan. Moreover, in performing the duties of the Tambon council, the chairman is responsible for doing business pursuant to the resolutions of the Tambon council. The Tambon council may also entrust other members to do any particular business instead. The chairman and secretary and one more member jointly have the power to act on behalf of the Tambon council where the Tambon council makes a juristic act in accordance with the Rules of the Ministry of Interior.

Upon obtaining the approval of the Changwat Governor, the Tambon Council may do business outside the Tambon or jointly with (another) Tambon Council, a Tambon Administrative Authority, a Changwat administrative authority, or another local administrative unit, to do a joint business with the consent of the agency concerned, as the case may be. Such business is one that is necessary to do and pertains to a business within the powers and duties of the Tambon Council.

APPENDIX G

Notification of Sirinath National Park

Re: to order a body of people who commit trespass for removing cement posts and barbed wires together with crops and produces out off the boundary of Sirinath National Marine park, Thalang district, Phuket province.

Owing to the survey of the area within domain of Sirinath National Marine Park conducted by its officers on 27th February, B.E. 2547 (2004), around 9.00-10.00 am; it was found that there is a land encroachment in the area of Nai Yang beach, village no. 1, Sakoo sub-district, Thalang district, Phuket province by erecting concrete posts with barbed wires for an attempt to determine one plot of land covering an area of approximately 5 Rai 2 Ngan 32 Talang Wah.

According to the investigation and consideration made by the officers, it is unambiguously seen that the land is being reclaimed by the virtue of the Sor. Kor. 1 form (Certificate of Possession) no. 287, dated 26th May, B.E. 2489 (1946) being held by Mr. Dol Lawlang who presented this Sor. Kor. 1 form to the officers on 13th August, B.E. 2546 (2003) as a result, it is convinced that the enclosure with the barbed wires made to the land is most likely to be done by him and his partisans; in addition, it is later known by the officers that the presented Sor. Kor. 1 form (Certificate of Possession) was entirely upgraded to the land title deed Chanode for the whole plot, consequently the Sor. Kor. 1 presented to the officers is said to claim unlawful rights on the land, moreover, such doing is said to commit guilty pursuant to Section 16(1) (2) (4) of the National Park Act B.E. 2504 (1961) for the ground of illicitly acts of occupying, deforesting, defaming, causing harms and endangering national resources that lead to the degradations of soil, rock, gravel, sand, without obtaining permission from the government officer beforehand, additionally, the doing is said to commit guilty pertaining to the Forest Act B.E. 2484 (1941) stating that no one is allowed to deforest, defame, or commit any unlawful act whatsoever, that is deemed as deforestation, commit trespass thereto for every intention of individual occupancy or of the others' without permission from a competent officer.

For this reason, a body of officers had examined and detained the land also lodged this case to the operating inquiry official at Tah Chat Chai Police Station on 28th February, B.E. 2547 (2004) according to the Porjorwor. Clause 1. at 11.30 hrs. case no. 34/47.

For purpose of the forest reservation, by the virtue of Section 21 and 22 of the National Park Act B.E. 2504 (1961) and its amendments, on behalf chief of the Sirinath National Park hereby proclaims and commands you and your partisans to remove all concrete posts and the barbed wires, crops and produces, coconut trees out off the precinct of Sirinath National Park; and it is a must to have such to do completed within 30 days commencing from even date this notification is officially announced, in the even that you and your partisans break or not comply herewith within the due period, we shall have it done by ourselves but all of you, as the joint-wrongdoers, must be liable for compensation of all expenses accrued therefrom.

Therefore, this notification is announced to be publicly known.

Given on 21st May, B.E. 2547 (2004)

Signed Thanaphong Aphaiso
(Mr. Thanaphong Aphaiso)
Forestry Scholar level 6 Vor.
Chief of Sirinath Nation Park

Current record made by research team

On 9th October, B.E. 2548 (2005)