



กฎกระทรวง

ฉบับที่ ๒๐ (พ.ศ. ๒๕๐๑)

ออกตามความในพระราชบัญญัติคุ้มครองและสงวนป่า

พุทธศักราช ๒๕๐๑

อาศัยอำนาจตามความในมาตรา ๑๐ และมาตรา ๒๖ แห่งพระราชบัญญัติคุ้มครองและสงวนป่า พุทธศักราช ๒๕๐๑ ซึ่งได้แก้ไขเพิ่มเติมโดยพระราชบัญญัติคุ้มครองและสงวนป่า (ฉบับที่ ๓) พ.ศ. ๒๕๕๗ รัฐมนตรีว่าการกระทรวงเกษตรออกกฎกระทรวงไว้ดังต่อไปนี้

เล่ม ๗๕ ตอนที่ ๓๔ ราชกิจจานุเบกษา ๒๕ เมษายน ๒๕๐๑

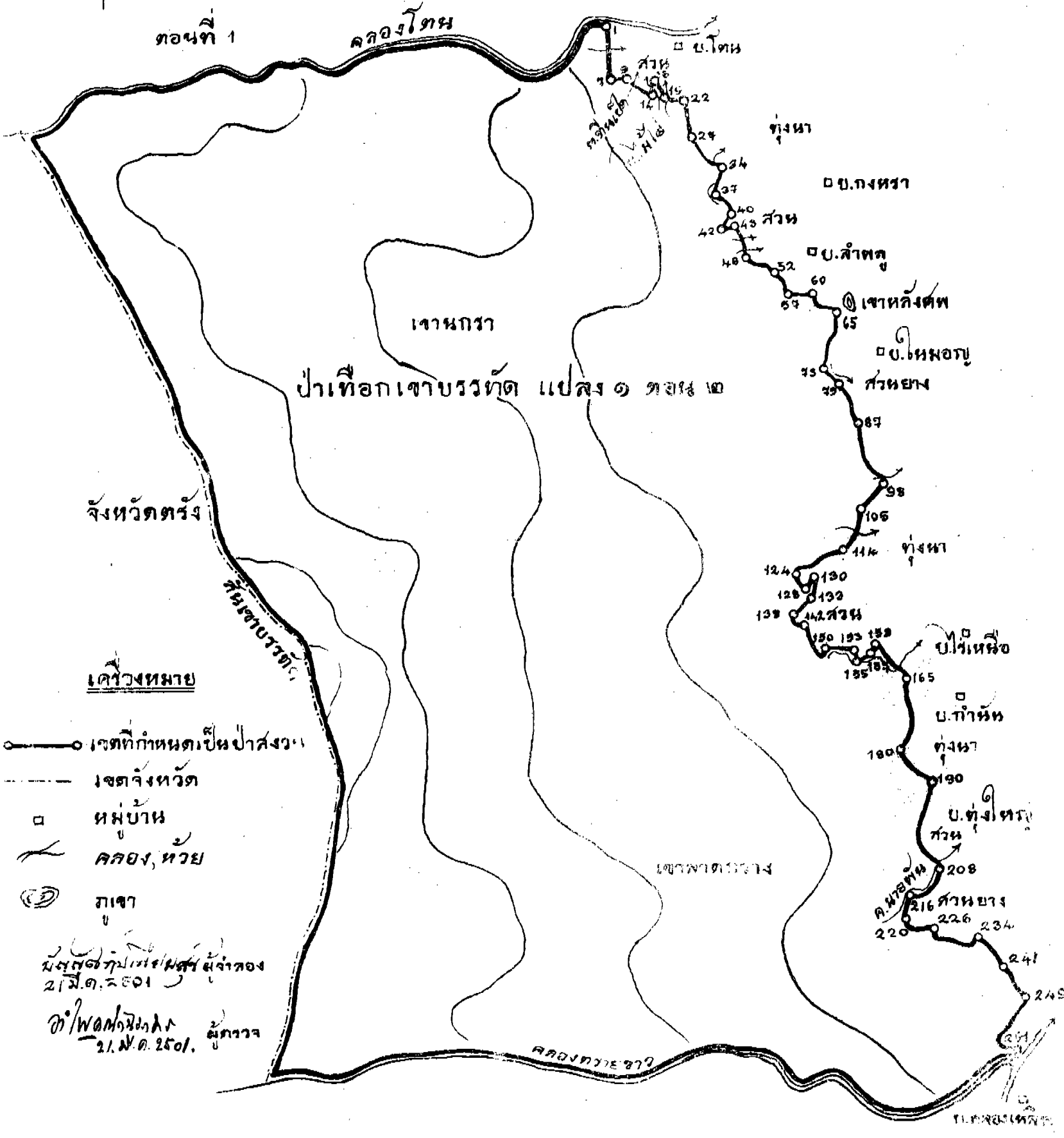

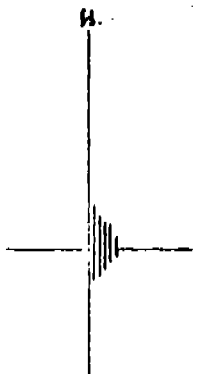
ให้ป่าเทือกเขาบรรทัด แปลงที่ ๑ ตอนที่ ๒ ในท้องที่
ตำบลบ้านนา ตำบลกงหราและตำบลชะรัด อำเภอเมืองพัทลุง
จังหวัดพัทลุง ภายในแนวเขตตามแผนที่ท้ายกฎกระทรวง
เป็นป่าสงวน

ให้ไว้ ณ วันที่ ๔ เมษายน พ.ศ. ๒๕๐๑

วิบูลย์ ธรรมบุตร

รัฐมนตรีว่าการกระทรวงเกษตร

แผนที่แสดงแนวเขตป่าท้ายภูกระทรวง
 ฉบับที่ ๒๐ (ท.ค. ๒๕๐๑)
 ออกตามความในพระราชบัญญัติคุ้มครองและสงวนป่า พุทธศักราช ๒๔๘๑
 มาตรฐาน ๑:๕๐,๐๐๐
 เนื้อที่ประมาณ ๕๖.๐๐ ไร่ หรือ ๖๐,๐๐๐ ไร่



- เขตที่กำหนดขึ้นป่าสงวน
- - - - - เขตจังหวัด
- หมู่บ้าน
- ~ คลอง, ห้วย
- ⊙ ภูเขา

นายผดุง วัฒนศิริ วิศวกร
 ๒๑ มี.ค. ๒๕๐๑

นายโพธิ์ วัฒนศิริ วิศวกร
 ๒๑ มี.ค. ๒๕๐๑

กรมป่าไม้

เล่ม ๗๕ ตอนที่ ๓๔ ราชกิจจานุเบกษา ๒๕ เมษายน ๒๕๐๑

หมายเหตุ:- เหตุผลในการประกาศใช้กฎกระทรวงฉบับนี้ คือ เนื่องจากป่าแห่งหนึ่งมีชนิดต้นไม้เป็นปริมาณมาก เช่น ไม้ยาง, ตะเคียน, หุดมพอ และอื่น ๆ มีเนื้อที่ประมาณ ๕๖.๐๐ ตารางกิโลเมตร เหมาะสมที่จะสงวนไว้เพื่อให้มีไม้ไว้ใช้ตลอดไป อันจะเป็นประโยชน์มากยิ่งขึ้นกว่าที่จะแผ้วถางลงเป็นที่เพาะปลูก หรือเพื่อกิจการอย่างอื่น จึงสมควรจัดการสงวนป่าแห่งนั้นไว้เพื่อประโยชน์แห่งรัฐและประชาชน