

สำนักพัฒนาแหล่งน้ำ
 เลขรับ 1192
 วันที่ ๒๒ มิ.ย. ๒๕๖๐
 เวลา 11.๑๒.๒๖



กรมทรัพยากรน้ำ
 วันที่รับ 04920
 วันที่ ๒๒ มิ.ย. ๒๕๖๐
 เวลา 10:17.๒๖

ที่ ทส ๐๒๒๒.๕/ว ๒๒๒๖

ถึง กรมทรัพยากรน้ำ
 สำนักงานนโยบายและแผนทรัพยากรธรรมชาติและสิ่งแวดล้อม
 รัฐวิสาหกิจทุกแห่ง
 องค์การมหาชนทุกแห่ง

สำนักงานอธิบดี
 เลขที่รับ 5554
 วันที่ ๒๒ มิ.ย. ๒๕๖๐
 เวลา 15.๑6

ด้วยสำนักเลขาธิการคณะรัฐมนตรีได้มีหนังสือ ที่ นร ๐๕๐๓/ว(ล)๑๘๙๔๕ ลงวันที่ ๑ มิถุนายน ๒๕๖๐ แจ้งว่า กฎกระทรวงกำหนดเขตทะเลชายฝั่ง พ.ศ. ๒๕๖๐ ประกาศในราชกิจจานุเบกษา ฉบับกฤษฎีกา เล่ม ๑๓๔ ตอนที่ ๕๔ ก วันที่ ๓๑ พฤษภาคม ๒๕๖๐ แล้ว

สำนักงานปลัดกระทรวงทรัพยากรธรรมชาติและสิ่งแวดล้อมจึงขอส่งสำเนาหนังสือดังกล่าว มาเพื่อโปรดทราบ รายละเอียดปรากฏตามเอกสารที่แนบมาพร้อมนี้

เรียน รองอธิบดี พล.ต.ท.
 พล. ส่วนที่ ๓ ของ ศูนย์ กลุ่ม
 ผอ. สท.๓. ๑-๑๑๑
 เพื่อทราบ

ณ สว. 60
 (นายวารตาสณ์ อภัยพงษ์)
 อธิบดีกรมทรัพยากรน้ำ

- อ.ค.ค.ร.พ.
 เพื่อดำเนินการลง Web site
 ของ สท.๓.

ณ สว. 60
 (นายอานันท์ ธรรมศักดิ์)
 ผู้อำนวยการส่วนอนุรักษ์สัตว์

กลุ่มกฎหมาย
 ส่วนกฎหมายและอนุสัญญาระหว่างประเทศ (ว่าที่ร้อยตรี กฤตพิพัฒน์)
 โทร. ๐ ๒๒๒๕ ๖๑๘๗
 โทรสาร ๐ ๒๒๒๘ ๘๖๐๓

- อ.ค.ค.ร.พ.
 เพื่อดำเนินการลง Web site ของ สท.๓.๓

ณ สว. 60



เรียน ผอ. สท.๓. ผอ. สยศ. ผอ. สว.ผ.
 ผอ. สสป. ผอ. สท.๓. ทน. ค.ค.ท.

เวียน เพื่อทราบ
 ทียบัญญัติ พิจารณาดำเนินการ
 ปิดประกาศ พ.ค.ค.วิ.ค.ค.
 อื่นๆ _____

ณ สว. 60
 (นายจิรวุฒิ ระติสุนทร)
 ผู้อำนวยการสำนักพัฒนาแหล่งน้ำ

ติดต่อ โทร. ๒๒๒๕ ๖๑๘๖
 โทร. ๒๒๒๕ ๖๑๘๗
 โทร. ๒๒๒๘ ๘๖๐๓

กลุ่มกฎหมาย
เลขรับ 1639
วันที่ 7 มี.ย. 2560
เวลา 15.42

สำนักงานปลัดกระทรวง
ทรัพยากรธรรมชาติและสิ่งแวดล้อม
เลขรับ 16709
วันที่ 7 มี.ย. 2560
เวลา 15.42



ที่ นร ๐๕๐๓/ว(ล)๑๖๗๕๕

ห้องรองปลัดท.ส. นายเสริมยศ สมมัน
เลขรับ 6177
วันที่ 6 มี.ย. ๒๕๖๐
เวลา 10.๒๙น.

ถึง กระทรวงทรัพยากรธรรมชาติและสิ่งแวดล้อม

ตามหนังสือสำนักเลขาธิการคณะรัฐมนตรี ด่วนที่สุด ที่ นร ๐๕๐๓/ว(ล)๑๖๗๕๕ ลงวันที่ ๑๘ พฤษภาคม ๒๕๖๐ แจ้งว่าได้ส่งร่างกฎกระทรวงเขตทะเลชายฝั่ง พ.ศ. ที่สำนักงานคณะกรรมการกฤษฎีกา ตรวจสอบพิจารณาแล้ว ไปเพื่อรัฐมนตรีว่าการกระทรวงเกษตรและสหกรณ์พิจารณาลงนาม เพื่อประกาศ ในราชกิจจานุเบกษาต่อไป นั้น

รัฐมนตรีว่าการกระทรวงเกษตรและสหกรณ์ได้ลงนามในกฎกระทรวงกำหนดเขตทะเลชายฝั่ง พ.ศ. ๒๕๖๐ และสำนักเลขาธิการคณะรัฐมนตรีได้ประกาศในราชกิจจานุเบกษา ฉบับกฤษฎีกา เล่ม ๑๓๔ ตอนที่ ๕๙ ก วันที่ ๓๑ พฤษภาคม ๒๕๖๐ แล้ว

๑) ททท.
นางสาวพรพรรณ
สิงห์ชาติ



ส่วนกฎหมายและอนุสัญญา
ระหว่างประเทศ
เลขรับ 361
วันที่ ๗-๖-๖๐
เวลา

(นายเสริมยศ สมมัน)

รองปลัดกระทรวงทรัพยากรธรรมชาติและสิ่งแวดล้อม
ปฏิบัติราชการแทนปลัดกระทรวงทรัพยากรธรรมชาติและสิ่งแวดล้อม
กองนิติธรรม ๖๖ มี.ย. ๒๕๖๐
โทร. ๐ ๒๒๘๐ ๕๐๐๐ ต่อ ๓๐๕
โทรสาร ๐ ๒๒๘๐ ๕๐๕๘ 1035/ว.ศุภิตา

- ๒) เรียน ผู้อำนวยการ
- ส่วนอำนวยการ
 - ส่วนกฎหมายและระเบียบ
 - ส่วนงานคดี
 - ส่วนงานสืบสวนสอบสวน
 - ส่วนกฎหมายและอนุสัญญาระหว่างประเทศ

เรียน คุณกฤษณ์
 เพื่อโปรดพิจารณาดำเนินการ
 เพื่อโปรดทราบและถือปฏิบัติ
 เพื่อโปรดทราบ
 ดำเนินการตามคำสั่ง
Ted Mook Thong

นิตติพรพิชิต
๗ มี.ย. 2560
(นายวิศาล ทฤษฎีคุณ)
ผู้อำนวยการกลุ่มกฎหมาย



กฎกระทรวง
กำหนดเขตทะเลชายฝั่ง
พ.ศ. ๒๕๖๐

อาศัยอำนาจตามความในบทนิยามคำว่า “ทะเลชายฝั่ง” ในมาตรา ๕ และมาตรา ๖ วรรคหนึ่ง แห่งพระราชกำหนดการประมง พ.ศ. ๒๕๕๘ รัฐมนตรีว่าการกระทรวงเกษตรและสหกรณ์ ออกกฎกระทรวงไว้ดังต่อไปนี้

ข้อ ๑ กำหนดให้จังหวัดกระบี่ มีเขตทะเลชายฝั่งนับจากแนวชายฝั่งทะเลที่น้ำทะเลจรดแผ่นดินบริเวณชายฝั่งและบริเวณชายเกาะ ทั้งนี้ ภายในแนวเขตตามแผนที่ท้ายกฎกระทรวง หมายเลข ๑/๔

ข้อ ๒ กำหนดให้จังหวัดชลบุรี มีเขตทะเลชายฝั่ง ดังต่อไปนี้

(๑) ระยะสามไมล์ทะเลนับจากแนวชายฝั่งทะเลที่น้ำทะเลจรดแผ่นดินบริเวณชายฝั่ง

(๒) ระยะหนึ่งจุดหกไมล์ทะเลนับจากแนวชายฝั่งทะเลที่น้ำทะเลจรดแผ่นดินบริเวณชายเกาะ

ทั้งนี้ ภายในแนวเขตตามแผนที่ท้ายกฎกระทรวงหมายเลข ๒/๔

ข้อ ๓ กำหนดให้จังหวัดตรัง มีเขตทะเลชายฝั่งนับจากแนวชายฝั่งทะเลที่น้ำทะเลจรดแผ่นดินบริเวณชายฝั่งและบริเวณชายเกาะ ทั้งนี้ ภายในแนวเขตตามแผนที่ท้ายกฎกระทรวง หมายเลข ๓/๔

ข้อ ๔ กำหนดให้จังหวัดตราด มีเขตทะเลชายฝั่ง ดังต่อไปนี้

(๑) ระยะห้าไมล์ทะเลนับจากแนวชายฝั่งทะเลที่น้ำทะเลจรดแผ่นดินบริเวณชายฝั่ง

(๒) ระยะสามไมล์ทะเลนับจากแนวชายฝั่งทะเลที่น้ำทะเลจรดแผ่นดินบริเวณชายเกาะ

ทั้งนี้ ภายในแนวเขตตามแผนที่ท้ายกฎกระทรวงหมายเลข ๔/๔

ข้อ ๕ กำหนดให้จังหวัดพังงา มีเขตทะเลชายฝั่ง ดังต่อไปนี้

(๑) ระยะสามไมล์ทะเลนับจากแนวชายฝั่งทะเลที่น้ำทะเลจรดแผ่นดินบริเวณชายฝั่ง

(๒) ระยะหนึ่งจุดห้าไมล์ทะเลนับจากแนวชายฝั่งทะเลที่น้ำทะเลจรดแผ่นดินบริเวณชายเกาะ

ทั้งนี้ ภายในแนวเขตตามแผนที่ท้ายกฎกระทรวงหมายเลข ๕/๔

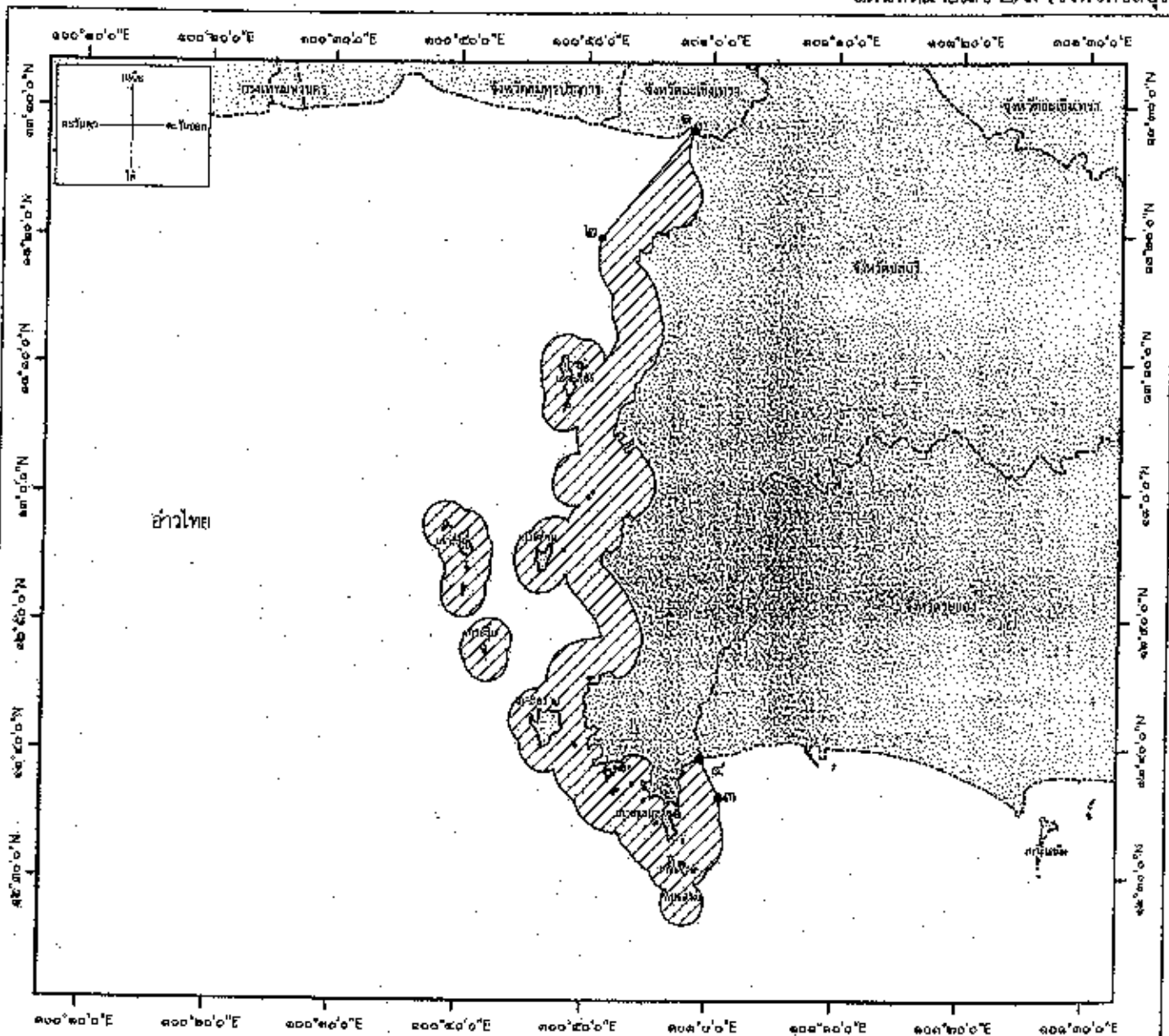
แผนที่ท้ายฎกระทรวงกำหนดเขตทะเลชายฝั่ง

พ.ศ. ๒๕๖๐

มาตราส่วน ๑ : ๘๕๐,๐๐๐



แผนที่หมายเลข ๒/๙ (จังหวัดชลบุรี)



เครื่องหมาย

- จุดที่กำหนดพิภพ
- ▨ เขตทะเลชายฝั่ง
- ขอบจังหวัด

พิกัดภูมิศาสตร์

จุดหมายเลข	ละติจูดเหนือ	ลองจิจูดตะวันออก
๑	๑๓° ๒๗' ๒๒.๘๐๘๓"	๑๐๐° ๕๖' ๒๘.๗๓๘๐"
๒	๑๓° ๓๗' ๕๘.๐๐๕๐"	๑๐๐° ๕๖' ๓๗.๑๘๑๐"
๓	๑๖° ๑๖' ๐๙.๖๘๕๐"	๑๐๑° ๐๘' ๐๖.๘๗๕๐"
๔	๑๖° ๒๗' ๒๙.๓๓๕๐"	๑๐๐° ๕๖' ๓๓.๘๐๐๐"

(Signature)

(นายประเทศ ขอรักษ์)
ผู้อำนวยการกองกฎหมาย

(Signature)

(นายอดิศร พร้อมเทพ)
อธิบดีกรมประมง

Datum : WGS1984

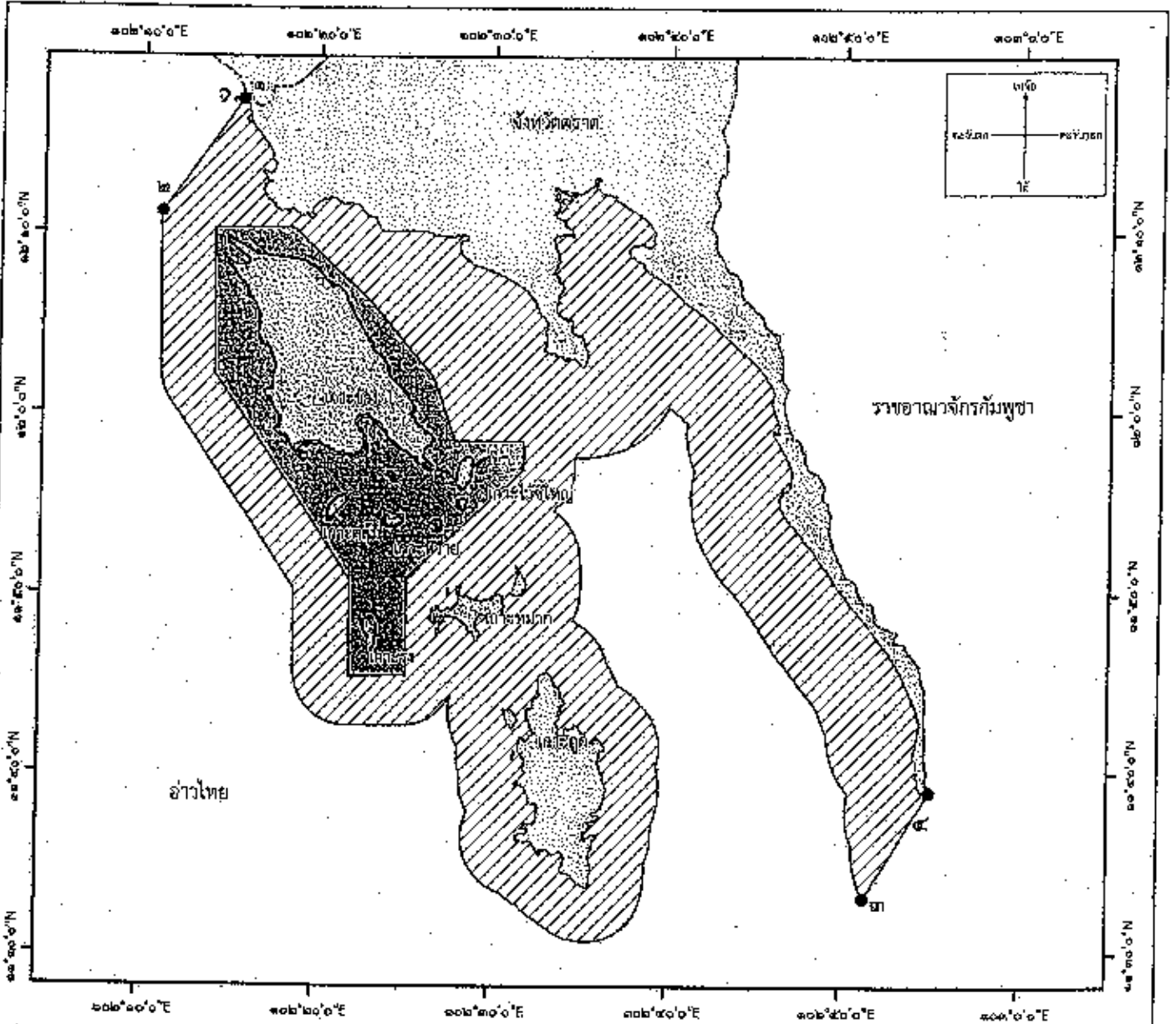
แผนที่ท้ายกฎกระทรวงกำหนดเขตหมายเลขฝั่ง

พ.ศ. ๒๕๖๐

มาตราส่วน ๑ : ๖๐๐,๐๐๐



แผนที่หมายเลข ๔/๙ (จังหวัดตราด)



เครื่องหมาย

- จุดที่ผ่านบทพิทักษ์
- ▨ เขตหมายเลขฝั่ง
- ▨ เขตอุทยานแห่งชาติ
- เขตจังหวัด

พิกัดภูมิศาสตร์

จุดหมายเลข	พิกัดจุดเหนือ	ลองจิจูดตะวันออก
๑	๑๒° ๑๗' ๑๖.๗๖๖๖"	๑๐๒° ๑๕' ๒๑.๒๒๐๐"
๒	๑๒° ๑๘' ๑๒.๗๖๖๖"	๑๐๒° ๑๗' ๑๒.๒๒๐๐"
๓	มีพิกัดร่วมกับจุดที่ใกล้กับฝั่งของราชอาณาจักรไทย โดยมีระยะจากแนวชายฝั่งทะเลออกถึง ๕ ไมล์ทะเล	
๔	แนวแบ่งเขตไม่ได้รับการกำหนดเป็นทางการ (Boundary representation is not necessarily authoritative)	

(นายประเทพ ขอรักษ์)
ผู้อำนวยการกองกฎหมาย

(นายยติศร พร้อมเทพ)
อธิบดีกรมประมง

Datum : WGS1984

แผนที่ท้ายกฎกระทรวงกำหนดเขตทะเลชายฝั่ง

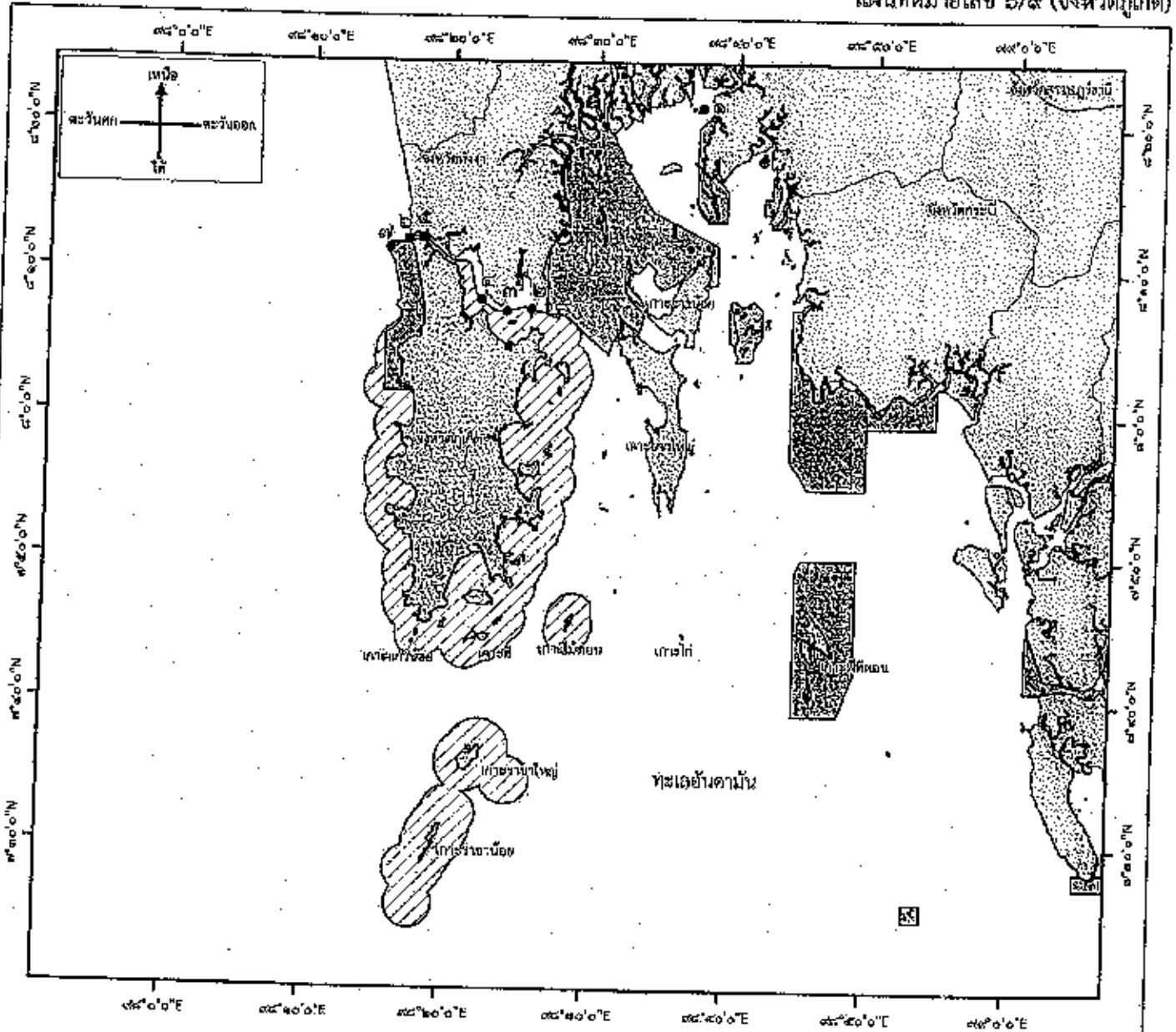
พ.ศ. ๒๕๖๐

มาตราส่วน ๑ : ๗๕๐,๐๐๐

๐ ๕ ๑๐ ๒๐ ไมล์ทะเล



แผนที่หมายเลข ๒/๙ (จังหวัดภูเก็ต)



เครื่องหมาย

- จุดที่กำหนดพิกัด
- ▨ เขตทะเลชายฝั่ง
- ▨ เขตอุทยานแห่งชาติ
- เขตจังหวัด

พิกัดภูมิศาสตร์

จุดหมายเลข	ละติจูดเหนือ	ลองจิจูดตะวันออก
๓	๘° ๒๗' ๑๑.๑๕๖๖๒"	๙๘° ๓๗' ๒๓.๙๓๗๖๕"
๒	๘° ๐๗' ๒๓.๘๙๙๙๙"	๙๘° ๒๕' ๓๐.๓๓๗๕๒"
๓	๘° ๐๗' ๓๑.๕๓๓๓๓"	๙๘° ๒๓' ๕๒.๓๖๖๑๑"
๔	๘° ๐๘' ๐๐.๒๐๓๓๓"	๙๘° ๒๒' ๐๕.๖๕๕๕๕"
๕	๘° ๓๒' ๑๐.๕๒๒๒๒"	๙๘° ๑๗' ๕๒.๕๐๖๖๖"
๖	๘° ๑๒' ๐๖.๘๙๙๙๙"	๙๘° ๑๖' ๓๗.๐๕๕๕๕"
๗	๘° ๓๑' ๓๐.๕๕๕๕๖"	๙๘° ๑๕' ๓๒.๕๕๕๕๖"

(Signature)

(นายประเทศ ขอรักษ์)
ผู้อำนวยการกองกฎหมาย

(Signature)

(นายอิศร พรหมเทพ)
อธิบดีกรมประมง

Datum : WGS1984

หมายเหตุ :- เหตุผลในการประกาศใช้กฎกระทรวงฉบับนี้ คือ โดยที่มาตรา ๕ และมาตรา ๖ วรรคหนึ่ง แห่งพระราชกำหนดการประมง พ.ศ. ๒๕๕๘ บัญญัติให้รัฐมนตรีว่าการกระทรวงเกษตรและสหกรณ์มีอำนาจ ออกกฎกระทรวงกำหนดให้เขตทะเลชายฝั่งในบริเวณใดมีระยะนับจากแนวชายฝั่งทะเลออกไปน้อยหรือมากกว่า สามไมล์ทะเลก็ได้ แต่ต้องไม่น้อยกว่าหนึ่งจุดห้าไมล์ทะเลและไม่เกินสิบสองไมล์ทะเล สมควรกำหนดเขตทะเล ชายฝั่งของจังหวัดที่มีแผ่นดินติดทะเล ได้แก่ จังหวัดกระบี่ จังหวัดชลบุรี จังหวัดตรัง จังหวัดตราด จังหวัดพังงา จังหวัดภูเก็ต จังหวัดระนอง จังหวัดสตูล และจังหวัดสุราษฎร์ธานี ให้มีระยะนับจากแนวชายฝั่งทะเล ออกไปน้อยหรือมากกว่าสามไมล์ทะเล เพื่อประโยชน์ในการกำหนดมาตรการบริหารจัดการทรัพยากรสัตว์น้ำ ในเขตทะเลชายฝั่งให้อยู่ในภาวะที่เหมาะสมและสามารถทำการประมงได้อย่างยั่งยืน จึงจำเป็นต้องออก กฎกระทรวงนี้