


World Wetlands Day



Wetlands for our Future

2 กุมภาพันธ์ วันพื้นที่ชุ่มน้ำโลก



“พื้นที่ชุ่มน้ำเพื่อการดำรงชีพอย่างยั่งยืนในอนาคต”



2 February World Wetlands Day


“Wetlands for our future
Sustainable Livelihoods”



ส่วนส่งเสริมการจัดการ สำนักบริหารจัดการน้ำ กรมทรัพยากรน้ำ



๒ กุมภาพันธ์ วันพื้นที่ชุ่มน้ำโลก



2 February World Wetlands Day



ดอนหอยหลอด จังหวัดสมุทรสงคราม
พื้นที่ชุ่มน้ำของประเทศไทย


วันพื้นที่ชุ่มน้ำโลก ตรงกับวันที่ ๒ กุมภาพันธ์ ของทุกปี เนื่องจาก ในวันที่ ๒ กุมภาพันธ์ พ.ศ.๒๕๑๔ นานาชาติได้ร่วมยกร่างและลงนามในการรับรอง “อนุสัญญาว่าด้วยพื้นที่ชุ่มน้ำที่มีความสำคัญระหว่างประเทศโดยเฉพาะเป็นแหล่งที่อยู่ของนกน้ำ” ขึ้น ณ เมือง Ramsar ประเทศอิหร่าน อนุสัญญาเป็นที่รู้จักในนาม อนุสัญญาแรมซาร์ และได้ขอให้ภาคีทุกประเทศจัดกิจกรรมในประเทศของตน เพื่อเป็นการให้ความรู้และสร้างความตระหนักในคุณค่าและความสำคัญของพื้นที่ชุ่มน้ำ

ประเทศไทยร่วมลงนามเป็นภาคีในอนุสัญญาว่าด้วยพื้นที่ชุ่มน้ำ หรืออนุสัญญาแรมซาร์ (Ramsar Convention) เป็นลำดับที่ ๑๑๐ ซึ่งมีผลบังคับใช้วันที่ ๑๓ กันยายน พ.ศ. ๒๕๔๑





๒ กุมภาพันธ์ วันพื้นที่ชุ่มน้ำโลก



2 February World Wetlands Day



พรวนขี้เสี้ยนเขตห้ามล่าสัตว์ป่าทะเลน้อย จังหวัดสงขลา-พัทลุง
พื้นที่ชุ่มน้ำของประเทศไทย


พื้นที่ชุ่มน้ำ (Wetlands) หมายความถึง ที่ลุ่ม ที่ราบลุ่ม ที่ลุ่มชื้นแฉะ พรุ แหล่งน้ำทั้งที่เกิดขึ้นเองตามธรรมชาติและที่มนุษย์สร้างขึ้น ทั้งที่มีน้ำขังหรือท่วมอยู่ถาวรและชั่วคราว ทั้งที่เป็นแหล่งน้ำนิ่งและน้ำไหล ทั้งที่เป็นน้ำจืด น้ำกร่อย และน้ำเค็ม รวมไปถึงที่ชายฝั่งทะเลและที่ในทะเล ในบริเวณซึ่งเมื่อน้ำลดลงต่ำสุด มีความลึกของระดับน้ำไม่เกิน ๖ เมตร

พื้นที่ซึ่งมีลักษณะจัดได้ว่าเป็นพื้นที่ชุ่มน้ำ จึงรวมถึง ห้วย หนอง คลอง บึง บ่อ กระจับ (ตระพัง) บาราย แม่น้ำ ลำธาร แคว หนอง ชานคลอง ฝิ่งน้ำ สระ สระ ทะเลสาบ แอ่ง ลุ่ม กุด ทุ่ง กว๊าน มาบ บึง ทาม พรุ สบู่ แก่ง น้ำตก หาดหิน หาดกรวดหาดทราย หาดโคลน หาดเลน ชายทะเล ชายฝั่งทะเล พืดหินปะการัง แหล่งหญ้าทะเล แหล่งสาหร่ายทะเล คุ้ง อ่าวดินดอนสามเหลี่ยม ช่องแคบ ชะวากทะเล ตะกาด หนองน้ำกร่อย ป่าพรุ ป่าเลน ป่าชายเลน ป่าโกงกาง ป่าจาก ป่าแสม รวมทั้งนาข้าว นาแก้ง นาเกลือ บ่อปลา อ่างเก็บน้ำ เป็นต้น





๒ กุมภาพันธ์ วันพื้นที่ชุ่มน้ำโลก



2 February World Wetlands Day



เขตห้ามล่าสัตว์ป่าบึงโขงหลง จังหวัดบึงกาฬ
พื้นที่ชุ่มน้ำของประเทศไทย

ประเทศไทยมีพื้นที่ชุ่มน้ำที่มีความสำคัญระหว่างประเทศ (Ramsar Site) ได้แก่

๑. พื้นที่ชุ่มน้ำพรุควนขี้เสี้ยนเขตห้ามล่าสัตว์ป่าทะเลน้อย จังหวัดสงขลา-พัทลุง
๒. พื้นที่ชุ่มน้ำเขตห้ามล่าสัตว์ป่าบึงโขงหลง จังหวัดบึงกาฬ
๓. พื้นที่ชุ่มน้ำดอนหอยหลอด จังหวัดสมุทรสงคราม
๔. พื้นที่ชุ่มน้ำปากแม่น้ำกระบี่ จังหวัดกระบี่
๕. พื้นที่ชุ่มน้ำเขตห้ามล่าสัตว์ป่าหนองบงคาย จังหวัดเชียงราย
๖. พื้นที่ชุ่มน้ำเขตรักษาพันธุ์สัตว์ป่าเฉลิมพระเกียรติ สมเด็จพระเทพรัตนราชสุดาฯ (พรุโต๊ะแดง) จังหวัดนราธิวาส
๗. พื้นที่ชุ่มน้ำหาดเจ้าไหม เขตห้ามล่าสัตว์ป่าหมู่เกาะลิบง ปากแม่น้ำตรัง จังหวัดตรัง
๘. พื้นที่ชุ่มน้ำอุทยานแห่งชาติแหลมสน-ปากแม่น้ำกระบี่-ปากคลองกะเปอร์ จ.ระนอง
๙. พื้นที่ชุ่มน้ำอุทยานแห่งชาติหมู่เกาะอ่างทอง จังหวัดสุราษฎร์ธานี
๑๐. พื้นที่ชุ่มน้ำอุทยานแห่งชาติอ่าวพังงา จังหวัดพังงา
๑๑. พื้นที่ชุ่มน้ำเขาสามร้อยยอด จังหวัดประจวบคีรีขันธ์
๑๒. พื้นที่ชุ่มน้ำกุดทิง จังหวัดบึงกาฬ

