

แผนที่แสดงจุดที่ตั้งประธานบัตร
ของสำนักงานทรัพยากรธรณีจังหวัดสงขลา
มาตราส่วน 1 : 250,000



H.8
ก 169 ผ
2527

จัดทำโดย..

ฝ่ายแผนที่ กองรังวัด กรมทรัพยากรธรณี

พฤศจิกายน 2527

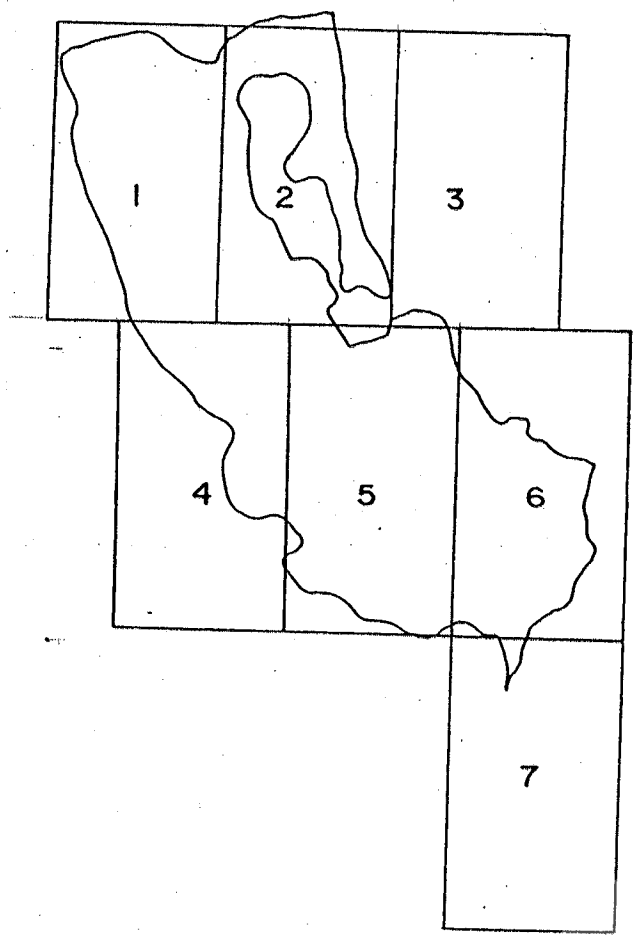
ฉารบัญญัติแสดงเขตลำน้งาน
ทรพยากรธรณี
จังหวัดกาญจนบุรี

ห้องสมุดกรมทรพยากรธรณี
DMR Library



10230 0000011647

H.8
๓๓๖๙ ๗
2527



แผนที่

แสดงจุดที่ตั้งประทานบัตรของลำนักงาน

ทรัพยากรธรณีจังหวัดกาญจนบุรี

มาตราส่วน 1 / 250,000



ดิบุก



แบไรท์



วุลแฟรม



ทรายแก้ว



หินปูนเพื่ออุตสาหกรรม



พอลิเฟต



มังกานีส



ตะกั่ว



อำเภอ



กิ่งอำเภอ



จังหวัด

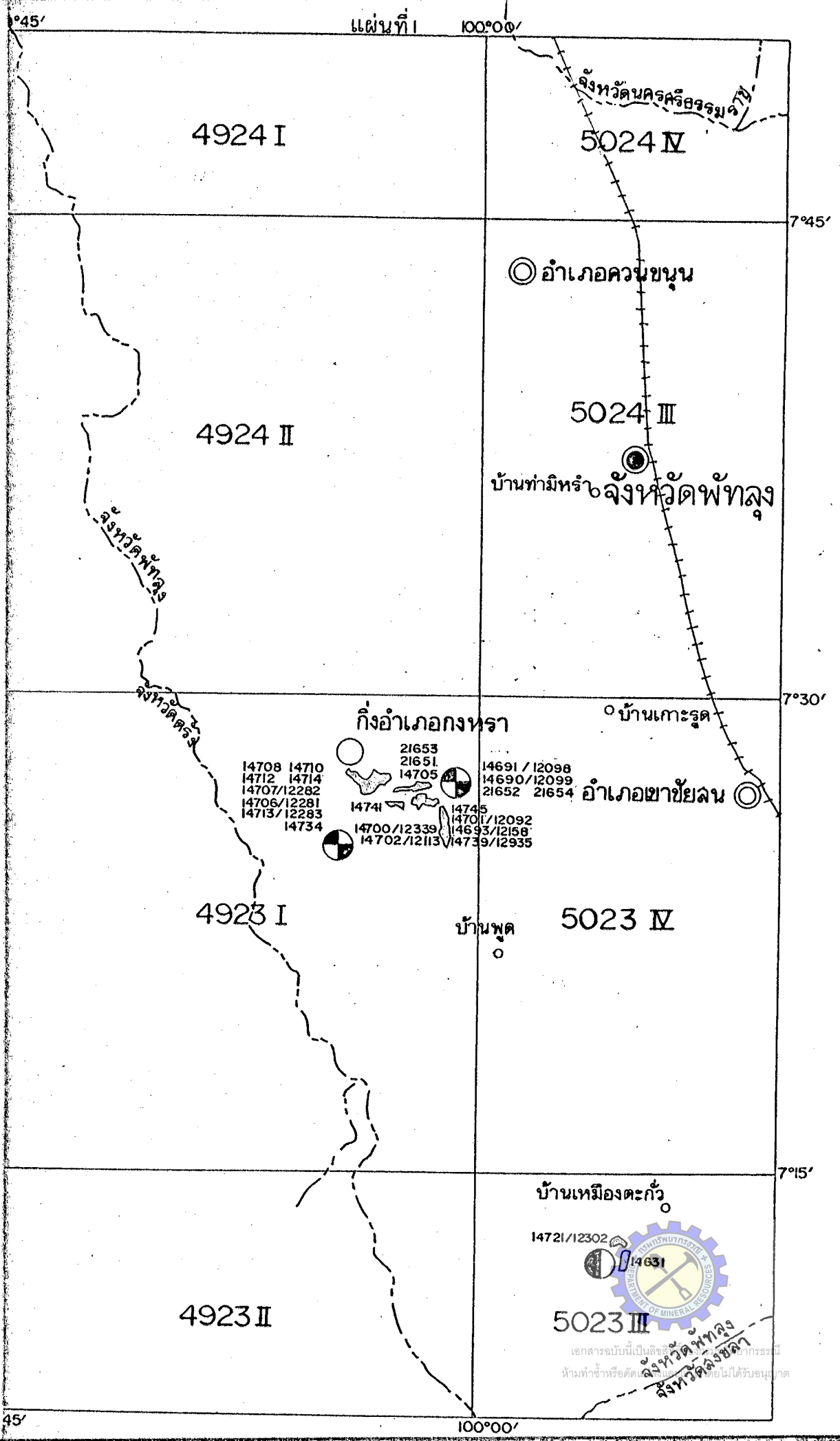


22102/13417 ประทานบัตร



22023 คำขอประทานบัตรที่ทำการรังวัดปักท่อเหล็กแล้ว





94°45' แผนที่ 1 100°00'

4924 I

5024 IV

◎ อำเภอควนขนุน

4924 II

5024 III

บ้านท่ามิหรำ จังหวัดพัทลุง

จังหวัดพัทลุง

จังหวัดตรัง

กิ่งอำเภองหรา

○ บ้านเกาะรูต

14708 14710
14712 14714
14707/12262
14706/12281
14713/12283
14734

21653
21651
14705

14691 / 12098
14690 / 12099
21652 21654

อำเภอเขาชัยสน ◎

14741

14745

14700/12339 14701/12092
14702/12113 14693/12158
14739/12935

4923 I

บ้านพุด ○

5023 IV

บ้านเหมืองตะกั่ว ○

14721/12302

14631

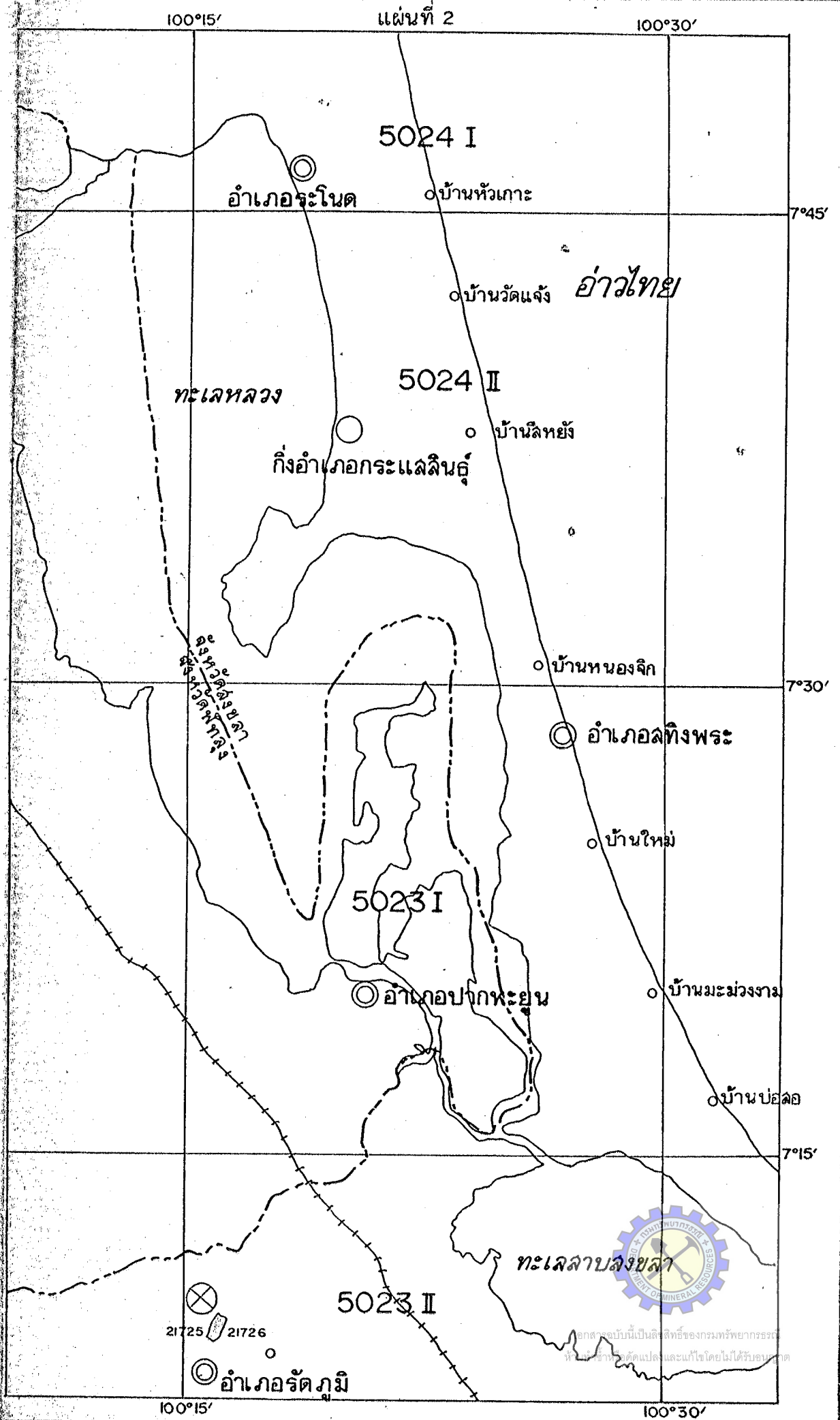


4923 II

5023 III

เอกสารฉบับนี้เป็นลิขสิทธิ์ของกรมทรัพยากรธรณี
ห้ามทำซ้ำหรือคัดลอกโดยไม่ได้รับอนุญาต
จังหวัดพัทลุง
จังหวัดตรัง

94°45' 100°00'



100°15'

แผนที่ 2

100°30'

5024 I

อำเภอระโนด

บ้านหัวเกาะ

7°45'

บ้านวัดแจ้ง *อ่าวไทย*

5024 II

ทะเลหลวง

บ้านลิหยัง

กิ่งอำเภอกระแลสินธุ์

7°30'

บ้านหนองจิก

ทางหลวงจังหวัดสงขลา

อำเภอทิงพระ

บ้านใหม่

5023 I

อำเภopakพะยูน

บ้านมะม่วงงาม

7°15'

บ้านบ่อล่อ

ทะเลสาบสงขลา

5023 II

21725 21726

อำเภอรัตนภูมิ

100°15'

100°30'



เอกสารฉบับนี้เป็นลิขสิทธิ์ของกรมทรัพยากรธรณี
ห้ามทำซ้ำหรือดัดแปลงและแก้ไขโดยไม่ได้รับอนุญาต

100° 45'

แผ่นที่ 3

7° 45'

7° 30'

7° 15'

อำเภอไทย

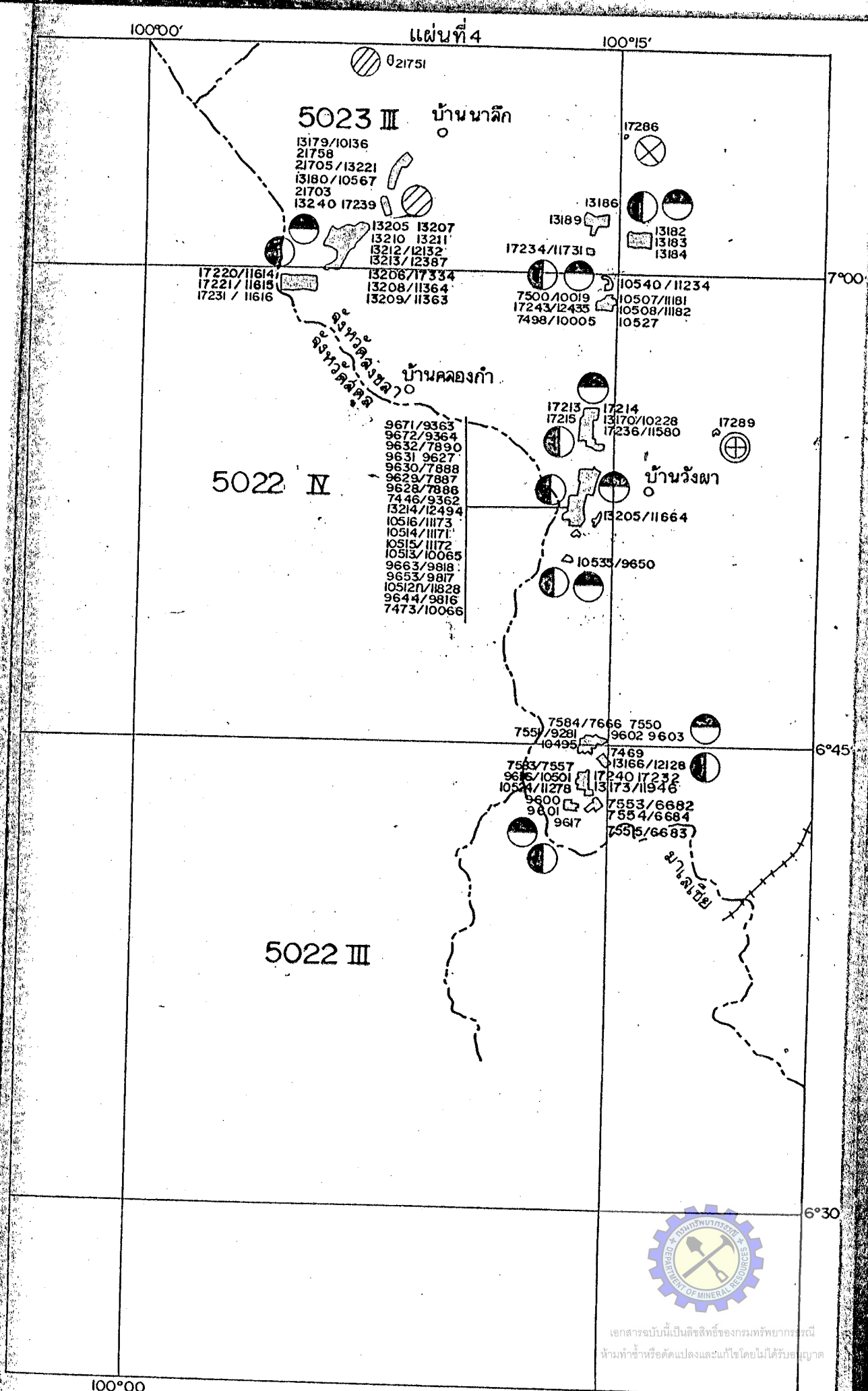
จังหวัดลงขลา

บ้านสะพานยาว

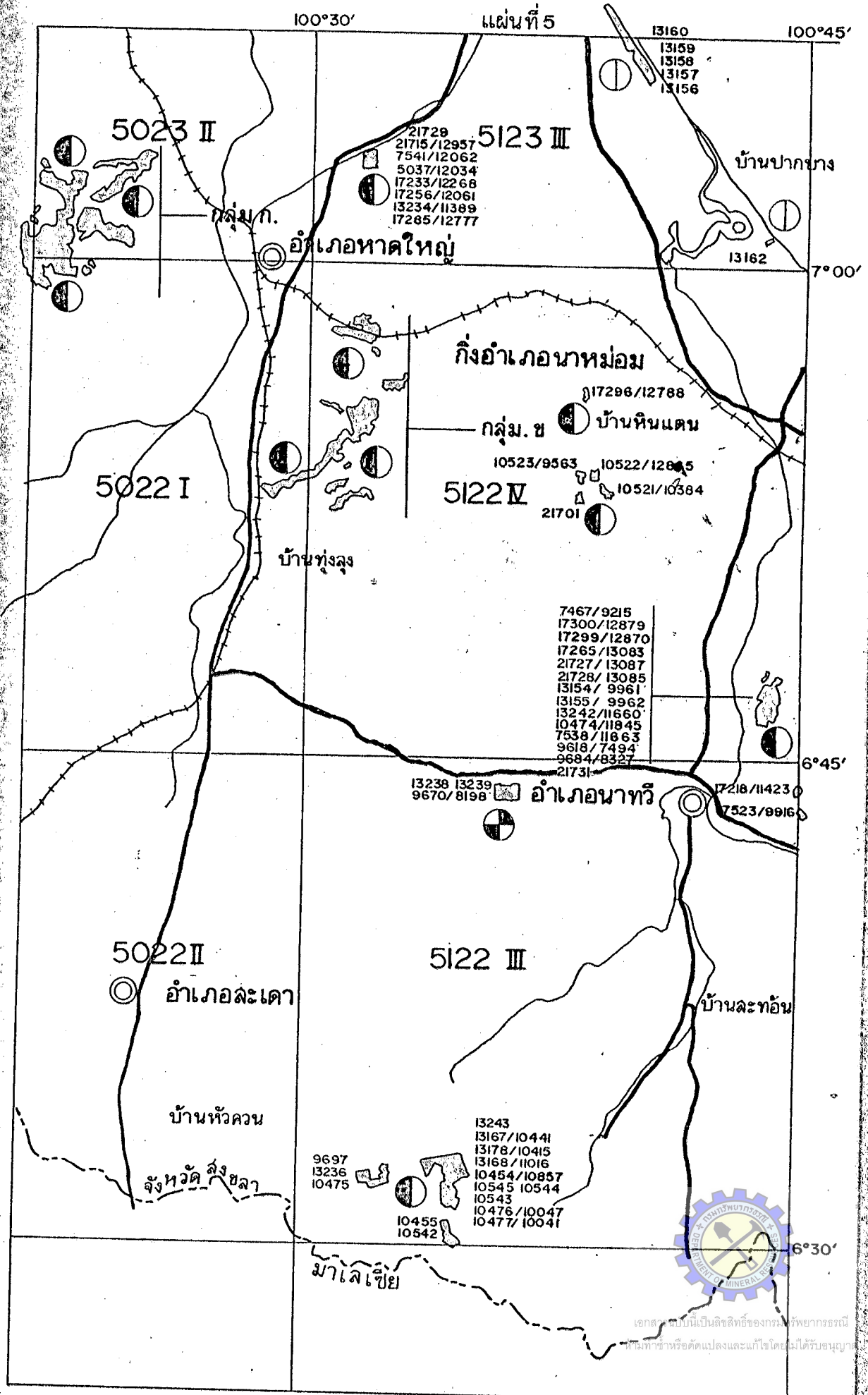


เอกสารฉบับนี้เป็นลิขสิทธิ์ของกรมทรัพยากรแร่
ห้ามทำซ้ำหรือดัดแปลงและแก้ไขโดยไม่ได้รับอนุญาต

100° 45'



เอกสารฉบับนี้เป็นลิขสิทธิ์ของกรมทรัพยากรธรณี
ห้ามทำซ้ำหรือดัดแปลงและแก้ไขโดยไม่ได้รับอนุญาต



เอกสารฉบับนี้เป็นลิขสิทธิ์ของกรมทรัพยากรธรณี
ห้ามทำซ้ำหรือดัดแปลงและแก้ไขโดยมิได้รับอนุญาต

10°45'

แผนที่ 6

101°00'

7°00'

บ้านปากบางเทพา

อำเภอจะนะ

5122 I

5222 IV

บ้านคลองประดู่

บ้านเกาะละบ้า

5136/7506
 5136ก/7458
 5134/7515
 1015/9633
 17270/12745
 17271
 17272/12921
 17273/12920
 21756

อำเภอเทพา

กลุ่ม ค

บ้านวังใหญ่

17280/12687
 9683/12327
 9679/9752

6°45'

5122 II


5222 III

อำเภอละบ้าย้อย

จังหวัดปัตตานี

จังหวัดสงขลา
 จังหวัดยะลา

6°30'



เอกสารฉบับนี้เป็นลิขสิทธิ์ของกรมทรัพยากร
 ห้ามทำซ้ำหรือดัดแปลงและแก้ไขโดยไม่ได้รับอนุญาต

45'

101°00'

แผ่นที่ 7 101°00'

ประเทศไทย
มาเลเซีย

จังหวัดสงขลา
จังหวัดยะลา


6°15'

6°00'




เอกสารฉบับนี้เป็นลิขสิทธิ์ของกรมทรัพยากรแร่
ห้ามทำซ้ำหรือดัดแปลงและแก้ไขโดยไม่ได้รับอนุญาต

ลำดับที่	ชื่อผู้ขอ	ประธานบริษัท	ที่อยู่			ท้องที่ขุด			ชนิดแร่	หมายเหตุ
			ไร่	งาน	ตารางวา	ตำบล	อำเภอ	จังหวัด		
๑.	นางสรวย ชนะสิทธิ์	๑๔๓๐๐/๑๒๓๓๘	๓๐	๒	๕๓	คลองเจ็ด	กิ่งทรา	พัทลุง	ตะกั่ว	แผนที่ ๑
๒.	นายใจ ไชยสมุทร	๑๔๓๐๑/๑๒๐๕๒	๑๐๑	-	๕๕	"	"	"	"	"
๓.	นายอุษา ชัยวิจิตร	๑๔๓๐๒/๑๒๑๐๓	๑๔๑	๓	๘๓	"	"	"	"	"
๔.	นายหวนอุเสิน สماعيل	๑๔๓๐๕	๕๔	๑	๕๒	"	"	"	"	"
๕.	นายเอี่ยม รัตนเกษม	๑๔๓๐๖/๑๒๒๘๑	๒๓๖	๒	๓๒	"	"	"	"	"
๖.	" "	๑๔๓๐๗/๑๒๒๘๒	๑๖๖	๓	๐๗	"	"	"	"	"
๗.	นายอิน สงมัย	๑๔๓๐๘	๓๓	-	๓๓	"	"	"	"	"
๘.	" "	๑๔๓๑๐	๓๖	๑	๕๓	"	"	"	"	"
๙.	นายมนตรี มนกวินสิทธิ์	๑๔๓๑๒	๑๕	๓	๕๔	"	"	"	"	"
๑๐.	นายเอี่ยม รัตนเกษม	๑๔๓๑๓/๑๒๒๘๒	๖๔	-	๓๕	"	"	"	"	"
๑๑.	นายสกล จวนนพพร	๑๔๓๑๔	๑๕๖	๑	๓๖	"	"	"	"	"
๑๒.	พจก. พัทลุงกาชาด	๑๔๓๑๕	๒๑	๒	๕๔	"	"	"	"	"
๑๓.	นางไปฐะ แซ่ม	๑๔๓๑๖/๑๒๕๓๕	๑๕	๓	๕๐	"	"	"	"	"
๑๔.	บริษัท นำชัยอินเวสท์เมนต์ จำกัด	๑๔๓๑๗	๖๔	๓	๕๕	กิ่งทรา	"	"	"	"
๑๕.	บริษัท เอ็ม.พี. แอนคโธไซเอท จำกัด	๑๔๓๑๘	๑๐๒	๓	๕๔	คลองเจ็ด	"	"	"	"
๑๖.	" "	๑๔๓๑๖	๖๒	๒	๖๐	"	"	"	"	"
๑๗.	นายวิริยะ จิระสุทธิรักษ์	๑๕๖๕๐/๑๒๐๕๔	๕๒	๒	๓๓	"	"	"	"	"
๑๘.	นายสกล หลงทอง	๑๕๖๕๑/๑๒๐๕๔	๓๖	๑	๒๕	"	"	"	"	"
๑๙.	นางอุกฤษ ศรีสวัสดิ์	๑๕๖๕๓/๑๒๑๕๔	๕๒	๒	๕๒	"	"	"	"	"
๒๐.	นายพลวิทย์ ไม่นัย	๒๑๖๕๑	๑๖๕	๑	๒๒	กิ่งทรา	"	"	"	"



เอกสารฉบับนี้เป็นลิขสิทธิ์ของกรมทรัพยากรธรณี
ห้ามทำซ้ำหรือคัดแปลงและแก้ไขโดยไม่ได้รับอนุญาต

ลำดับที่	ชื่อผู้ขอ	ประธานบัตร	เนื้อที่			ท้องที่ขอ			ชนิดแร่	หมายเหตุ
			ไร่	งาน	ตารางวา	ตำบล	อำเภอ	จังหวัด		
๒๑.	นายคลกริก ไม่นุย	๒๑๖๕๒	๕๒	๒	๕๒	คลองเจดิม	กิ่งหระ	พิจิตร	ตะกั่ว	แผนที่ ๑
๒๒.	นายวิรัตน์ พงษ์ชู	๒๑๖๕๓	๑๑๑	-	๕๑	กิ่งหระ	"	"	"	"
๒๓.	"	๒๑๖๕๔	๑๐๐	๒	๒๕	คลองเจดิม	"	"	"	"
๒๔.	นางสรวย ชนะสิทธิ์	๑๔๓๒๑/๑๒๓๐๒	๒๓๘	๒	๓๒	ป่าบอน	ป่าดงชุม	"	"	"
๒๕.	นางสมพิศ ฤกษ์ประเสริฐ	๑๔๓๒๑	๘๒	๑	๕๖	"	"	"	"	"
๒๖.	หจก. แร่ศิลา (๑๔๓๘)	๒๑๓๒๕	๒๓๘	๒	๕๖	ภูเขาโต	รัตนภูมิ	สิงขล	"	แผนที่ ๒
๒๗.	"	๒๑๓๒๖	๒๓๘	๒	๕๕	"	"	"	"	"
๒๘.	นายเอกศักดิ์ อังกฤกษ์	๒๑๓๕๘	๒๕๘	๑	๕๕	ท่าชะมวง	"	"	แบ้วไต้	แผนที่ ๔
๒๙.	"	๑๓๑๓๘/๑๐๑๓๒	๑๖๘	๑	๕๕	"	"	"	"	"
๓๐.	"	๑๓๑๔๐/๑๐๕๖๓	๑๖๘	-	๕๕	"	"	"	"	"
๓๑.	"	๑๓๒๕๐	๑๑๒	-	๕๑	"	"	"	"	"
๓๒.	"	๑๓๒๓๘	๒๒๓	๒	๕๐	"	"	"	"	"
๓๓.	นายแก้ว สุกสายเนตร	๒๑๓๐๕/๑๒๒๒๑	๑๕๓	-	๓๐	"	"	"	"	"
๓๔.	นายชึก ทิพย์มณี	๒๑๓๐๓	๕๓	๒	๒๓	"	"	"	คูน	"
๓๕.	นายวิชัย บุญเกษมทิพย์	๒๑๓๕๑	๑๕๘	๑	๕๐	"	"	"	"	"
๓๖.	นายประสิทธิ์ หัสมิตรโรจน์	๑๓๒๘๖	๒๖	๒	๘๓	กำแพงเพชร	"	"	คูน - วุลแฟรม	"
๓๗.	หจก. เข้มแข็งรัตนภูมิ	๑๓๐๘๒	๒๕๖	๑	๑๖	"	"	"	"	"
๓๘.	"	๑๓๑๘๓	๒๕๓	๑	๕๑	"	"	"	"	"
๓๙.	"	๑๓๑๘๔	๒๕๖	๑	๕๖	"	"	"	"	"
๔๐.	"	๑๓๑๘๖	๒๕๘	๒	๐๑	ท่าชะมวง	"	"	"	"




เอกสารฉบับนี้เป็นลิขสิทธิ์ของกรมทรัพยากรธรณี
ห้ามทำซ้ำหรือดัดแปลงและแก้ไขโดยไม่ได้รับอนุญาต

ลำดับที่	ชื่อผู้ขอ	ประธานบัตร	เนื้อที่			ท้องที่พินยอม			ชนิดแร่	หมายเหตุ
			ไร่	งาน	ตารางวา	ตำบล	อำเภอ	จังหวัด		
๔๑.	พจก. เหมืองแร่รัตนภูมิ	๑๓๑๘๘	๑๘๘	๒	๔๔	ท่าชะมวง	รัตนภูมิ	สิงขรดา	หินก	แผนที่ ๔
๔๒.	นายเต็ม แผล จรัสจรรยาวัฒน์	๑๓๒๐๕	๒๖๖	๑	๕๘	"	"	"	หินก - หินแกรนิต	"
๔๓.	- " -	๑๓๒๐๖/๑๓๒๓๓	๒๐๐	๒	๕๕	"	"	"	"	"
๔๔.	- " -	๑๓๒๐๓	๒๕๓	๑	๗๕	"	"	"	"	"
๔๕.	- " -	๑๓๒๐๔/๑๑๓๖๔	๒๓๔	๒	๗๒	"	"	"	"	"
๔๖.	- " -	๑๓๒๐๕/๑๑๓๖๓	๑๖๒	๓	๕๔	"	"	"	"	"
๔๗.	- " -	๑๓๒๑๐	๒๕๖	-	๗๒	"	"	"	"	"
๔๘.	- " -	๑๓๒๑๑	๒๔๕	๒	๒๐	"	"	"	"	"
๔๙.	- " -	๑๓๒๑๒/๑๒๑๓๒	๒๔๔	-	๐๑	"	"	"	"	"
๕๐.	- " -	๑๓๒๑๓/๑๒๓๘๓	๑๖๖	-	๕๐	"	"	"	"	"
๕๑.	บริษัท เขาวงกต ไม้จันทน์ จำกัด	๑๓๒๒๐/๑๑๖๑๔	๒๗๖	๑	๓๓	"	"	"	"	"
๕๒.	- " -	๑๓๒๒๑/๑๑๖๑๕	๒๕๓	๓	๕๓	"	"	"	"	"
๕๓.	- " -	๑๓๒๓๑/๑๑๖๑๖	๒๖๓	๓	-	"	"	"	"	"
๕๔.	นางสาวจี้ สุนทรพันธ์	๑๓๒๓๔/๑๑๓๓๑	๕๒	๓	๗๒	"	"	"	"	"
๕๕.	นายสุภิต วัฒนศิริ	๑๓๒๑๖	๑๐๑	๒	๕๓	นุดัง	ตากในสูง	"	"	"
๕๖.	พจก. เหมืองแร่ศรีชัย	๑๐๕๕๐/๑๑๒๓๔	๗๖	๒	๕๓	"	"	"	"	"
๕๗.	นายเพชร ใจค อรรถกระวีสุนทร	๑๕๐๐/๑๐๐๑๕	๗๔	๓	๐๓	"	"	"	"	"
๕๘.	บริษัท อรรถกระวี จำกัด	๑๐๕๐๓/๑๑๑๘๑	๖๖	๓	๗๑	"	"	"	"	"
๕๙.	- " -	๑๐๕๐๔/๑๑๑๘๒	๔๔	๑	๒๒	"	"	"	"	"
๖๐.	- " -	๑๓๒๓๓/๑๒๓๕๕	๑๖๑	๑	๕๕	"	"	"	"	"




เอกสารฉบับนี้เป็นลิขสิทธิ์ของกรมทรัพยากรธรณี
ห้ามทำซ้ำหรือดัดแปลงและแก้ไขโดยไม่ได้รับอนุญาต

ลำดับที่	ชื่อย่อ	ประธานบัตร	เบ็ด			ทองหมอบขอ			ชนิดแร่	หมายเหตุ
			ไร่	งาน	ตารางวา	ตำบล	อำเภอ	จังหวัด		
๖๑.	บริษัท อรรถกรทวี จำกัด	๓๕๕๕/๑๐๐๐๕	๕๓	-	๒๔	นุดง	หาลใหญ่	สงขลา	วุลเฟรม	แผนที่ ๔
๖๒.	นายเอกศักดิ์ อังคสกุล	๑๐๕๒๓	๑๐๕	๑	๓๐	"	"	"	กิบก วุลเฟรม	"
๖๓.	- " -	๑๓๒๑๓	๒๕๔	๑	๕๓	ทุ่งท่าเสา	"	"	"	"
๖๔.	- " -	๑๓๒๑๔	๒๕๐	๒	๓๓	"	"	"	"	"
๖๕.	- " -	๑๓๒๑๕	๒๓๕	๓	๓๕	"	"	"	"	"
๖๖.	พจก. สิบแรม ไทยมณี	๑๓๑๓๐/๑๐๒๒๔	๑๐๕	-	๕๕	"	"	"	"	"
๖๗.	นายคุณัญญา อารีกุล	๑๓๒๓๒/๑๑๕๕๐	๕๓	๑	๕๕	"	"	"	"	"
๖๘.	บริษัท บิอนินทรอบ จำกัด	๕๖๓๑/๕๓๖๓	๕๕	๑	๒๓	"	"	"	"	"
๖๙.	- " -	๕๖๓๒/๕๓๖๔	๕๕	๓	๕๓	"	"	"	"	"
๗๐.	- " -	๕๖๓๒/๓๕๕๐	๕๕	๑	๒๕	"	"	"	"	"
๗๑.	- " -	๕๖๓๑/๓๕๕๑	๕๕	๒	๓๖	"	"	"	"	"
๗๒.	- " -	๕๖๓๐/๓๕๕๔	๕๕	๓	๕๓	"	"	"	"	"
๗๓.	- " -	๕๖๒๕/๓๕๕๓	๕๓	๒	๕๓	"	"	"	"	"
๗๔.	- " -	๕๖๒๔/๓๕๕๒	๕๓	๓	๓๕	"	"	"	"	"
๗๕.	- " -	๓๕๕๖/๕๓๒๒	๕๓	๒	๕๓	"	"	"	"	"
๗๖.	- " -	๑๓๒๑๕/๑๒๕๕๕	๑๕๕	๓	๑๕	"	"	"	"	"
๗๗.	- " -	๑๐๕๑๕/๑๑๑๓๑	๕๖	๓	๒๖	"	"	"	"	"
๗๘.	- " -	๑๐๕๑๕/๑๑๑๓๒	๕๕	-	๐๑	"	"	"	"	"
๗๙.	- " -	๑๐๕๑๖/๑๑๑๓๓	๕๕	-	๓๖	"	"	"	"	"
๘๐.	- " -	๕๖๒๓/๕๕๑๕	๕๑	๑	๕๓	"	"	"	"	"



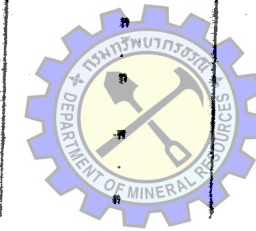
ลำดับที่	ชื่อบุคคล	ประธานบัตร	เนื้อที่			แปลงที่ขออนุญาต			ชนิดแร่	หมายเหตุ
			ไร่	งาน	ตารางวา	ตำบล	อำเภอ	จังหวัด		
๔๑.	บริษัท ยิบอินซอย จำกัด	๑๑๕๑๓/๑๐๐๖๕	๕๖	๒	๕๒	ทุ่งท่าเสา	หาคีใหญ่	สงขลา	กัมพู, วุลแฟรม	แผนที่ ๕
๔๒.	- " -	๕๖๕๓/๕๔๑๓	๕๔	๑	๕๖	"	"	"	"	"
๔๓.	- " -	๑๐๕๑๖๓/๑๑๔๒๔	๕๓	-	๓๓	"	"	"	"	"
๔๔.	- " -	๕๖๕๕/๕๔๑๖	๕๔	๑	๕๓	"	"	"	"	"
๔๕.	- " -	๓๕๑๓/๑๐๐๖๖	๕๕	-	๓๑	"	"	"	"	"
๔๖.	หจก. ทิพย์เจริญศิลา	๑๓๒๔๕	๒๑	๒	๑๑	"	"	"	"	"
๔๗.	บริษัท กิจจริง จำกัด	๑๓๒๒๕/๑๑๖๖๕	๑๐๓	๒	๓๕	"	"	"	กัมพู	"
๔๘.	นางสาวลักขมี จิระนคร	๑๓๒๔๕	๓๑	๒	๑๓	"	"	"	ซีไลท์	"
๔๙.	บริษัท กิจจริง จำกัด	๑๐๕๓๕/๕๖๕๐	๕๓	-	๕๔	"	"	"	กัมพู วุลแฟรม	"
๕๐.	หจก. เหมืองแร่พวงมณี	๓๕๕๕/	๕๖	๓	๕๕	พวงมณี	สะเดา	"	"	"
๕๑.	นายนำชัย หงส์เลิศภาการ	๓๕๕๐	๔๔	-	-	"	"	"	"	"
๕๒.	บริษัท ยิบอินซอย จำกัด	๕๖๐๕	๔๓	๑	๕๖	"	"	"	"	"
๕๓.	- " -	๕๖๐๓	๕๔	-	๕๖	"	"	"	"	"
๕๔.	- " -	๑๐๕๕๕/๕๓๒๐	๔๔	๑	๓๓	"	"	"	"	"
๕๕.	- " -	๓๕๕๑/๕๖๕๑	๔๑	๑	๔๔	"	"	"	"	"
๕๖.	บริษัท สิ้นแร่โชคเจริญ จำกัด	๑๓๕๖๕	๕๔	-	๕๑	"	"	"	"	"
๕๗.	บริษัท ยิบอินซอย จำกัด	๑๓๑๖๖/๑๓๑๖๔	๕๓	-	๕๑	"	"	"	"	"
๕๘.	บริษัท สิ้นแร่กิจจริง จำกัด	๓๕๕๓/๓๕๕๓	๕๕	๑	๕๖	"	"	"	"	"
๕๙.	บริษัท ชวนเจริญวิวัฒน์ จำกัด	๑๐๕๒๕/๑๑๖๓๕	๔๖	-	๔๕	"	"	"	"	"
๑๐๐.	บริษัท ยิบอินซอย จำกัด	๕๖๑๖/๑๐๕๐๐	๕๔	-	๒๔	"	"	"	"	"




เอกสารฉบับนี้เป็นลิขสิทธิ์ของกรมทรัพยากรธรณี

ห้ามทำซ้ำหรือคัดลอกและแก้ไขโดยไม่ได้รับอนุญาต

ลำดับที่	ชื่อผู้ขอ	ประเภทบัตร	เขต			ท้องที่ขออนุญาต			ชนิดแร่	หมายเหตุ
			ไร่	งาน	ตารางวา	ตำบล	อำเภอ	จังหวัด		
๑๐๑.	บริษัท ยิบอินซอย จำกัด	๕๖๐๐	๕๕	๒	๕๒	ทุ่งโพธิ์	สระแก้ว	สิงขล	คิงก์ วูลแฟรม	แผนที่ ๕
๑๐๒.	" "	๕๖๐๑	๕๒	๑	๐๓	"	"	"	"	"
๑๐๓.	" "	๕๖๑๓	๒๓	-	๑๒	"	"	"	"	"
๑๐๔.	หจก. เหมืองแร่ทุ่งโพธิ์	๓๕๕๔/๓๖๖๖	๕๖	๑	๕๔	"	"	"	"	"
๑๐๕.	นายเฉลิมลาภ ศรีวงศ์	๑๓๒๕๐	๕๑	-	๐๕	"	"	"	"	"
๑๐๖.	นางวิมล แสงเกิดลาภ	๑๓๒๓๒	๑๕๒	๑	๕๒	"	"	"	"	"
๑๐๗.	บริษัท สันทองรัตนมาชนสงภาคใต้ จำกัด	๑๓๑๓๓/๑๑๔๕๖	๑๑๓	๑	๒๑	"	"	"	"	"
๑๐๘.	บริษัท ชวนชัย จำกัด	๓๕๕๓/๖๖๕๖	๖๕	๑	๔๕	"	"	"	วูลแฟรม	"
๑๐๙.	" "	๓๕๕๔/๖๖๕๕	๓๑	-	๐๑	"	"	"	คิงก์ วูลแฟรม	"
๑๑๐.	" "	๓๕๕๕/๖๖๕๓	๓๕	๓	๕๐	"	"	"	"	"
๑๑๑.	บริษัท สหภาพปูนเอนิเมืองแร่ จำกัด	๒๑๓๒๕	๒๕	-	๕๑	ทุ่งใหญ่	รัตนกษมิ	"	คิงก์	แผนที่ ๕
๑๑๒.	องค์การ เหมืองแร่	๕๑๒๖/๑๑๓๔๔	๒๕๓	๑	๖๓	ถลุง	หาลใหญ่	"	"	แผนที่ ๕ กลุม
๑๑๓.	" "	๑๐๕๕๓/๑๑๓๓๓	๑๓๒	๓	๕๒	"	"	"	"	"
๑๑๔.	" "	๑๐๕๕๐/๑๐๖๓๕	๑๑๓	-	๕๒	"	"	"	"	"
๑๑๕.	" "	๑๓๑๕๑/๑๑๓๓๒	๑๒๓	๑	๕๐	"	"	"	"	"
๑๑๖.	" "	๑๐๕๕๔/๑๑๔๑๑	๑๕	๒	๐๕	"	"	"	"	"
๑๑๗.	นายชิต พิรัมย์ณี	๑๓๒๕๕/๑๒๑๕๒	๒๒๔	-	๕๓	ท้าวช้าง	"	"	"	"
๑๑๘.	นางวรรณี สุวรรณ	๒๑๓๐๖/๑๒๓๕๖	๔๑	-	๒๒	"	"	"	"	"
๑๑๙.	" "	๒๑๓๐๗	๒๐	-	๐๔	"	"	"	"	"
๑๒๐.	นายเทียน คุ้มทวี	๒๑๓๑๑/๑๒๔๕๖	๖๕	๑	๕๒	"	"	"	"	"




ลำดับที่	ชื่อผู้ขอ	ประทานบัตร	เนื้อที่			ท้องที่พบแร่			ชนิดแร่	หมายเหตุ
			ไร่	งาน	ตารางวา	ตำบล	อำเภอ	จังหวัด		
๑๒๑.	นางนงนา นันทวงศ์	๒๑๓๖๐	๓๓	๑	๔๕	ท่าช้าง	หาคีใหญ่	สงขลา	กัมพู	แผนที่ ๕ กลมภ
๑๒๒.	นายเจริญ อุไรรักษา	๒๑๓๖๐/๑๒๒๘๓	๒๐๓	๒	๔๕	"	"	"	"	"
๑๒๓.	พจก. เข้มเมืองแรมไทยมี	๒๑๓๐๘/๑๒๓๖๖	๑๑๓	-	๐๘	"	"	"	"	"
๑๒๔.	บริษัท เว็ชชุกแรมบางทอนไทย จำกัด	๑๓๒๒๕/๑๑๖๐๘	๑๐๑	๑	๐๓	"	"	"	"	"
๑๒๕.	- " -	๓๘๓๓/๔๐๘๒	๔๓	-	๑๖	"	"	"	"	"
๑๒๖.	- " -	๓๘๓๕/๔๕๒๐	๕๐	๒	๖๕	"	"	"	"	"
๑๒๗.	- " -	๕๑๑๐/๔๕๐๐	๒๒๑	-	๒๓	"	"	"	"	"
๑๒๘.	- " -	๕๑๑๑/๔๕๐๑	๑๓๓	๓	๐๘	"	"	"	"	"
๑๒๙.	- " -	๓๘๓๑/๔๖๘๓	๑๔๕	๓	๕๓	"	"	"	"	"
๑๓๐.	- " -	๒๑๓๖๘	๖๕	๑	๕๕	"	"	"	"	"
๑๓๑.	- " -	๕๐๓๐/๔๐๑๓	๒๕๓	๒	๕๓	"	"	"	"	"
๑๓๒.	- " -	๒๑๓๕๑	๒๕๓	-	๓๒	"	"	"	"	"
๑๓๓.	- " -	๕๐๓๖/๔๐๑๐	๒๐๘	๑	๓๓	"	"	"	"	"
๑๓๔.	พจก. เข้มเมืองแรมเข็งทะเล	๒๑๓๐๘/๑๒๕๓๑	๓๐	๓	๑๓	คลอง	"	"	"	"
๑๓๕.	พจก. ไทยธาราหาคีใหญ่	๑๓๒๖๕/๑๒๒๐๑	๕๓	-	๖๕	"	"	"	"	"
๑๓๖.	บริษัท เว็ชชุกแรมหาคีใหญ่ จำกัด	๒๑๓๒๘/๑๒๕๒๓	๑๒๑	๒	๕๕	"	"	"	"	"
๑๓๗.	- " -	๒๑๓๓๔/๑๓๓๓๓	๖๐	๓	๒๕	"	"	"	"	"
๑๓๘.	- " -	๑๓๖๘๖/๑๒๖๐๖	๑๑๑	๒	๕๕	"	"	"	"	"
๑๓๙.	- " -	๑๒๑๓๖/๑๐๑๑๑	๒๓๕	-	-	"	"	"	"	"
๑๔๐.	องคกร เข้มเมืองแรม	๒๑๓๕๕	๒๓๑	๒	๒๕	"	"	"	"	"



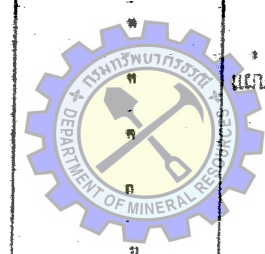
เอกสารฉบับนี้เป็นลิขสิทธิ์ของกรมทรัพยากรธรณี
 ห้ามทำซ้ำหรือคัดลอกโดยไม่ได้รับอนุญาต

ลำดับที่	ชื่อผู้ขอ	ประธานบัตร	เขต			ทองพืชมงคล			ชนิดแร่	หมายเหตุ
			ไร่	งาน	ตารางวา	ตำบล	อำเภอ	จังหวัด		
๑๔๑.	บริษัท เวิลด์วูดแรฟาคไทย จำกัด	๑๓๖๔/๔๔๔๓	๒๖๔	-	๓๔	ฉลุง	หาดใหญ่	สงขลา	หิน	แผนที่ ก.ด.ม.
๑๔๒.	- " -	๒๑๓๒๒/๑๐๓๓๖	๑๐	-	๖๑	"	"	"	"	"
๑๔๓.	- " -	๒๑๓๒๑/๑๐๓๓๕	๓	๓	๘๑	"	"	"	"	"
๑๔๔.	นายมานิต แสงแจ้ง	๑๓๖๘๓/๑๖๔๕๓	๕๑	๒	๕๑	"	"	"	"	"
๑๔๕.	นายชาญ ลีลาภรณ์	๑๓๖๒๒/๑๖๑๖๔	๖๖	๓	๕๓	"	"	"	"	"
๑๔๖.	องค์การเหมืองแร่	๒๑๓๕๐	๒๔๔	๓	๕๔	"	"	"	"	"
๑๔๗.	- " -	๒๑๓๕๓	๕๑	๑	๑๓	"	"	"	"	"
๑๔๘.	- " -	๒๑๓๕๔	๒๖๒	๑	๒๔	"	"	"	"	"
๑๔๙.	- " -	๕๐๖๓	๒๔๔	๓	๕๔	"	"	"	"	"
๑๕๐.	นายวิชาล วุฒิฤกษ์	๑๓๖๑๓/๑๑๕๕๔	๔๔	๓	๕๕	"	"	"	"	"
๑๕๑.	บริษัท หิราม้าแร่รัตน จำกัด	๑๓๖๔๔	๒๔๔	๓	๓๕	ฉลุง ท่าช้าง	"	"	"	"
๑๕๒.	หจก. เหมืองแร่ เชียงทะเล	๑๓๖๕๑/๑๖๐๓๖	๕๕	-	๕๔	ฉลุง	"	"	"	"
๑๕๓.	นายสนธิมา เสียมอุทม	๑๓๖๕๔/๑๖๐๐๖	๕๕	๓	๑๖	"	"	"	"	"
๑๕๔.	หจก. เหมืองแร่ เชียงทะเล	๑๓๖๓๓/๑๑๕๕๔	๓๓	๓	๕๕	"	"	"	"	"
๑๕๕.	- " -	๕๖๑๑/๑๑๕๕๓	๑๐๓	๑	๒๕	"	"	"	"	"
๑๕๖.	บริษัท หิราม้าแร่รัตน จำกัด	๑๓๖๒๓/๑๖๕๕๓	๕๐	๑	๕๓	ท่าช้าง	"	"	"	"
๑๕๗.	- " -	๑๓๖๓๕/๑๖๕๕๔	๕๕	-	๐๒	ฉลุง	"	"	"	"
๑๕๘.	นายวิเชียร เกียรติสุวรรณ	๑๓๖๕๔/๑๐๐๕๕	๕๐	-	๐๓	"	"	"	"	"
๑๕๙.	- " -	๑๓๖๕๓/๑๖๓๓๔	๒๕๑	๒	๕๕	ท่าช้าง	"	"	"	"
๑๖๐.	หจก. เหมืองแร่ นครินทร์ ห้วย	๑๓๖๒๔/๑๑๕๕๑	๒๑๕	๓	๑๐	"	"	"	"	"



เอกสารฉบับนี้เป็นลิขสิทธิ์ของกรมทรัพยากรธรณี
ห้ามทำซ้ำหรือคัดแปลงและนำใช้โดยไม่ได้รับอนุญาต


ลำดับที่	ชื่อผู้ขอ	ประเภทบัตร	เขต			ท้องที่ขอ			ชนิดแร่	หมายเหตุ
			ไร่	งาน	ตารางวา	ตำบล	อำเภอ	จังหวัด		
๑๖๑.	นายฉันท ศรีสุวรรณ	๑๐๕๖๖/๔๓๖๖	๑๓๖	๓	๕๘	ท่าซวง	หาคีใหญ่	สงขลา	หิน	แผนที่ ๕ กลุ่ม
๑๖๒.	บริษัท สหภาพจนเมืองแร่ จำกัด	๑๐๕๖๕/๔๓๑๕	๒๓๘	๓	๕๘	"	"	"	"	"
๑๖๓.	บริษัท นิพัทธ์และบุตร จำกัด	๕๖๕๐/๔๕๖๕	๑๕๓	๓	๒๕	"	"	"	"	"
๑๖๔.	" "	๕๖๕๑/๔๕๖๕	๑๕๕	—	๓๐	"	"	"	"	"
๑๖๕.	" "	๑๓๒๒๖	๑๑	—	๕๑	"	"	"	"	"
๑๖๖.	นายบุญนทร์ สุวรรณสิงห์	๑๓๒๓๕	๕	๓	๕๒	"	"	"	"	"
๑๖๗.	บริษัท นิพัทธ์และบุตร จำกัด	๓๕๑๕/๑๑๕๐๓	๖๓	๒	๕๐	"	"	"	"	"
๑๖๘.	นายมงคล ทิพนมณี	๒๑๓๗๑	๒๘	—	—	"	"	"	"	"
๑๖๙.	บริษัท ไททอง จำกัด	๒๑๓๗๒	๒๐๒	—	—	นาหมอม	กิ่ง อ.นาหมอม	"	"	แผนที่ ๕
๑๗๐.	บริษัท เรือขุดแร่หาคีใหญ่ จำกัด	๒๑๓๒๑	๓	๓	๕๑	ฉลุง	หาคีใหญ่	"	"	แผนที่ ๕ แผนที่ ๕ กลุ่ม
๑๗๑.	" "	๒๑๓๒๒	๑๐	—	๖๑	"	"	"	"	"
๑๗๒.	บริษัท ยิบฮิรฮอบ จำกัด	๒๑๓๖๑	๑๘	—	๓๘	ทุ่งฉิม	กิ่ง อ.นาหมอม	"	"	แผนที่ ๕
๑๗๓.	นายพอม ชูมณี	๑๑๓๗๖	๕๕	—	—	นาหมอม	"	"	"	"
๑๗๔.	บริษัท เมืองแร่สากล จำกัด	๑๓๒๔๔	๑๓	๒	๒๒	บ้านกรู	หาคีใหญ่	"	"	"
๑๗๕.	นายประสิทธิ์ หลิมศิริวัฒน์	๑๓๒๔๖	๒๖	๒	๕๗	กำแพงเพชร	รัตนภูมิ	"	"	"
๑๗๖.	องคการ เมืองแร่	๕๑๒๓/๓๕๑๓	๒๕๘	๓	๕๘	ฉลุง	หาคีใหญ่	"	"	"
๑๗๗.	" "	๕๑๓๓/๓๓๓๕	๒๒๒	๑	๓๒	"	"	"	"	แผนที่ ๕ กลุ่ม
๑๗๘.	" "	๕๑๐๕/๓๓๓๒	๕๓	๑	๑๘	"	"	"	"	"
๑๗๙.	" "	๕๑๒๑	๒๓๑	๒	๒๖	"	"	"	"	"
๑๘๐.	" "	๕๑๒๐/๑๓๓๕	๒๔๘	๓	๕๕	"	"	"	"	"



*เอกสารฉบับนี้เป็นลิขสิทธิ์ของกรมทรัพยากรธรณี

ห้ามทำซ้ำหรือดัดแปลงและนำเทคโนโลยีไปใช้อื่นๆ


ลำดับที่	ชื่อขอ	ประเภทเหมือง	เนื้อที่			ท้องที่บนขอ			ชนิดแร่	หมายเหตุ
			ไร่	งาน	ตารางวา	ตำบล	อำเภอ	จังหวัด		
๑๘๑.	องค์การเหมืองแร่	๓๘๘๖/๓๕๒๓	๑๕๐	๓	๕๓	จตุร	หาคีใหญ่	สงขลา	คิม	แผนที่ภาค ม
๑๘๒.	- " -	๒๑๓๘๖	๒๕๕	-	๐๕	"	"	"	"	"
๑๘๓.	นายวิบูลย์ ศิริวงศ์	๑๓๒๓๓/๑๒๒๖๔	๕๐	๒	๕๕	ทุ่งใหญ่	"	"	"	แผนที่ ๕
๑๘๔.	- " -	๑๓๒๕๖/๑๒๐๖๑	๑๐๓	๒	๖๕	"	"	"	"	"
๑๘๕.	บริษัท สหภาพเงินเหมืองแร่ จำกัด	๑๓๒๕๕/๑๒๓๓๓	๓๓	-	๕๕	"	"	"	"	"
๑๘๖.	- " -	๒๑๓๑๕/๑๒๕๕๓	๖	๓	๕๖	"	"	"	"	"
๑๘๗.	นายวิบูลย์ ศิริวงศ์	๓๕๕๑/๑๒๐๒๒	๕๑	-	๒๓	"	"	"	"	"
๑๘๘.	- " -	๕๐๓๓/๑๒๐๓๔	๖๔	๒	๕๓	"	"	"	"	"
๑๘๙.	หจก. ทราบทองภาคใต้	๑๓๑๕๖	๒๓๑	๒	๕๓	เกาะแก้ว	เมือง ๗	"	ทรายแก้ว	"
๑๙๐.	- " -	๑๓๑๕๓	๒๐๕	๓	๕๒	"	"	"	"	"
๑๙๑.	- " -	๑๓๑๕๔	๒๒๔	๓	๖๕	"	"	"	"	"
๑๙๒.	- " -	๑๓๑๕๕	๒๑๒	๓	๑๒	"	"	"	"	"
๑๙๓.	- " -	๑๓๑๖๐	๒๕๖	๒	๐๓	"	"	"	"	"
๑๙๔.	นายสุศักดิ์ ชัยนิรมัย	๑๓๑๒๒	๕๑	๒	๕๓	นาทับ	จะนะ	"	"	"
๑๙๕.	นายวิบูลย์ ศิริวงศ์	๑๓๒๓๓/๑๑๓๕๕	๑๒	๓	๓๕	ทุ่งใหญ่	หาคีใหญ่	"	คิม	"
๑๙๖.	หจก. มากมายไทยเทรคคิง จำกัด	๑๐๘๕๓/๕๕๕๖	๖๑	๑	๓๔	บ้านพรุ	"	"	"	แผนที่ภาค ม
๑๙๗.	นายจรูญรักษ์ แผลบขัน	๑๓๒๕๕/๑๒๖๕๕	๒๕	๒	๕๕	ทุ่งใหญ่	"	"	"	แผนที่ ๕
๑๙๘.	บริษัท เหมืองแร่คุณยลีน จำกัด	๑๓๑๖๕/๑๐๕๓๑	๑๐๔	๑	๔๓	นาหมอม	กิ่ง อ. นาหมอม	"	"	แผนที่ภาค ม
๑๙๙.	- " -	๒๑๓๓๕	๓	๓	๕๕	"	"	"	"	"
๒๐๐.	- " -	๒๑๓๕๐	๓	๓	๑๕	"	"	"	"	"



เอกสารฉบับนี้เป็นลิขสิทธิ์ของกรมทรัพยากรธรณี


ห้ามทำซ้ำหรือคัดลอกและแก้ไขโดยไม่ได้รับอนุญาต

ลำดับที่	ข้อมูล	ประทานบัตร	เนื้อที่			ทองพิบนขอ			ชนิดแร่	หมายเหตุ
			ไร่	งาน	ตารางวา	ตำบล	อำเภอ	จังหวัด		
๒๐๑.	บริษัท เหมืองแร่ภูผาลิน จำกัด	๒๑๗๘๒	๑๖	๓	๗๓	นาทมอม	กิ่ง อ.นาทมอม	สงขลา	คัมภีร์	แผนที่กลุ่ม ๓
๒๐๒.	นายเกษสิทธิ์ วงศ์ศิริ	๑๗๒๘๓/๑๑๗๘๑	๕๘	-	-	"	"	"	"	"
๒๐๓.	- " -	๒๑๗๓๐/๑๒๘๓๒	๖	-	๘๕	"	"	"	"	"
๒๐๔.	- " -	๑๗๒๘๓/๑๒๗๘๓	๓	-	๐๖	"	"	"	"	"
๒๐๕.	- " -	๑๓๑๖๑/๑๐๐๘๓	๒๓	-	๘๖	"	"	"	"	"
๒๐๖.	บริษัท ชวนจุศิริวงษ์ จำกัด	๑๐๘๖๘/๑๑๘๐๕	๒๖	๑	๑๐	คลอง	หาดใหญ่	"	"	"
๒๐๗.	- " -	๑๗๒๘๕/๑๑๘๐๖	๘๖	-	๕๐	นาทมอม	กิ่ง อ.นาทมอม	"	"	"
๒๐๘.	- " -	๑๗๒๐๓/๑๑๒๖๖	๑๐	-	๖๑	"	"	"	"	"
๒๐๙.	หจก. เหมืองแร่ เข็มวิไล	๒๑๗๓๕	๑๖	-	๗๔	"	"	"	"	"
๒๑๐.	- " -	๑๓๑๕๖/๑๑๑๕๐	๓๗	-	๑๐	"	"	"	"	"
๒๑๑.	- " -	๒๑๗๓๖	๑๖	-	๗๔	"	"	"	"	"
๒๑๒.	- " -	๑๐๕๓๓/๕๕๗๘	๕๓	-	๕๓	"	"	"	"	"
๒๑๓.	- " -	๑๐๕๓๔/๕๕๗๘	๑๘๖	-	๒๓	"	"	"	"	"
๒๑๔.	หจก. เหมืองแร่หินไต้	๑๐๕๓๗/๑๒๐๖๓	๕๖	๑	๖๕	"	"	"	"	"
๒๑๕.	- " -	๑๐๕๓๘/๕๕๗๘	๑๑๑	๓	๕๔	"	"	"	"	"
๒๑๖.	- " -	๑๗๒๒๒/๑๑๓๘๓	๗๕	-	๐๕	"	"	"	"	"
๒๑๗.	บริษัท บิอินชอบ จำกัด	๕๑๘๘/๕๕๗๗	๕๗	๑	๕๘	ทุ่งขน	หาดใหญ่	"	"	"
๒๑๘.	- " -	๑๐๖๘๔/๕๖๑๖	๑๘	-	๓๘	"	"	"	"	"
๒๑๙.	- " -	๑๑๗๑/๗๒๖๘	๓๔	๒	๖๓	"	"	"	"	"
๒๒๐.	- " -	๗๕๒๗/๕๕๓๑	๑๕	-	๕๐	"	"	"	"	"




เอกสารฉบับนี้เป็นลิขสิทธิ์ของกรมทรัพยากรธรณี
ห้ามทำซ้ำหรือดัดแปลงและแก้ไขโดยไม่ได้รับอนุญาต

ลำดับที่	ชื่อขอ	ประธานบัตร	เขต			ท้องถิ่นขอ			ชนิดแร่	หมายเหตุ
			ไร่	งาน	ตารางวา	ตำบล	อำเภอ	จังหวัด		
๒๒๑.	บริษัท บิอินซอม จำกัด	๕๖๒๖/๓๓๕๓	๓๐	๓	๕๓	พุนขาม	กิ่ง อ.นาทม	สงขลา	คิง	แผนที่กลุ่ม
๒๒๒.	- " -	๕๖๓๕/๘๓๒๐	๓๘	๑	๘๕	"	"	"	"	"
๒๒๓.	- " -	๕๑๓๓/๘๘๘๘	๕๐	๓	๑๑	"	"	"	"	"
๒๒๔.	- " -	๑๐๐๓/๘๘๘๘	๑๐๑	-	๘๘	"	"	"	"	"
๒๒๕.	- " -	๕๑๖๕/๑๑๘๐๒	๑๐๓	๑	๗๒	"	"	"	"	"
๒๒๖.	- " -	๕๐๖๐/๘๘๐๕	๒๐	๓	๒๐	"	"	"	"	"
๒๒๗.	- " -	๓๕๕๒	๑๓๓	๑	๗๒	"	"	"	"	"
๒๒๘.	นายวิชาล สิริไพเราะภรณ์	๑๓๒๕๔/๑๒๒๘๖	๓๑	-	-	บ้านพรุ	หาดใหญ่	"	"	"
๒๒๙.	นายพิศ จิตสกุลย์เกษ	๑๓๒๐๓/๑๐๖๕๖	๒๒๒	๓	๕๑	"	"	"	"	"
๒๓๐.	บริษัท เซาท์เนมโนิ่ง จำกัด	๒๑๓๑๒/๑๒๕๑๕	๑๓	๒	๕๕	พุนขาม	"	"	"	"
๒๓๑.	- " -	๒๑๓๑๖/๑๒๕๕๖	๓	๒	๕๓	"	"	"	"	"
๒๓๒.	- " -	๒๑๓๐๒/๑๒๖๘๕	๒๓	๓	๕๕	"	"	"	"	"
๒๓๓.	นายสำอังก คุ้มสิน	๕๖๓๓/๘๕๑๕	๖๑	๑	๑๘	"	"	"	"	"
๒๓๔.	นายกิติ ทรัพย์	๑๐๕๓๕/๕๕๖๐	๒๕๓	๑	๕๓	"	"	"	"	"
๒๓๕.	- " -	๑๓๒๓๕/๑๒๒๕๓	๒๕	๓	๕๕	"	"	"	"	"
๒๓๖.	นายสง่า จันสุกุล	๑๓๒๓๓	๑๒๖	๑	๐๓	"	"	"	"	"
๒๓๗.	- " -	๕๖๓๕/๘๕๐๓	๕๖	๑	๓๗	"	"	"	"	"
๒๓๘.	นสน. บุญศรีและบุตร	๑๐๐๓/๓๓๘๐	๒๓	๑	๕๕	"	"	"	"	"
๒๓๙.	- " -	๓๕๕๓/๘๘๕๐	๓๘	๓	๕๖	"	"	"	"	"
๒๔๐.	- " -	๑๐๕๐/๘๕๐๖	๕	๑	๖๘	"	"	"	"	"




เอกสารฉบับนี้เป็นลิขสิทธิ์ของกรมทรัพยากรธรณี
ห้ามทำซ้ำหรือคัดแปลงและแก้ไขโดยไม่ได้รับอนุญาต

ลำดับที่	ชื่อเรื่อง	ประเภทบัตร	เขต			ท้องที่ขึ้นชื่อ			ชนิดแร่	หมายเหตุ
			ไร่	งาน	ตารางวา	ตำบล	อำเภอ	จังหวัด		
๒๔๑.	ทศน. บุญศรี และ บุนนาค	๕๐๖๖/๓๕๒๕	๒๔	๒	๔๕	พวงมณี	หาคีใหญ่	สงขลา	กบิก	แผนที่กรม ข
๒๔๒.	- " -	๑๓๒๒๓/๑๑๒๔๔	๔๒	๓	๔๓	"	"	"	"	"
๒๔๓.	- " -	๑๓๒๔๑	๕๘	๓	๕๒	"	"	"	"	"
๒๔๔.	- " -	๑๓๒๕๒/๑๒๑๓๑	๑๕	๑	๑๕	"	"	"	"	"
๒๔๕.	นาย เหววที กุลสุวรรณ	๑๓๒๖๖/๑๒๑๖๕	๕๓	-	๕๑	"	"	"	"	"
๒๔๖.	นาย เอกศักดิ์ อังกสิทธิ์	๕๖๒๐	๕๐	-	๕๕	บ้านพรุ	"	"	"	"
๒๔๗.	- " -	๑๐๔๓๓	๑๓	๒	๖๔	"	"	"	"	"
๒๔๘.	- " -	๑๐๕๓๘	๑๑	๒	๕๑	"	"	"	"	"
๒๔๙.	- " -	๑๓๒๘๘	๑๑๖	๓	๐๒	"	"	"	"	"
๒๕๐.	บริษัท ฮิวทิง ไมนิ่ง เอ็นเตอร์ไพรส์ จำกัด	๑๓๒๙๘/๑๒๓๘๘	๑๒๕	๓	๒๒	"	"	"	"	"
๒๕๑.	นาย วรศักดิ์ คุณผดิม	๑๓๒๕๐/๑๑๒๓๕	๑๑๕	๑	๖๕	"	"	"	"	"
๒๕๒.	นาย เมธา เสงี่ยมณี	๕๑๕๖/๑๐๑๐๕	๒๓๔	๑	๖๘	"	"	"	"	"
๒๕๓.	- " -	๑๓๒๖๓/๑๒๕๖๔	๑๕๓	๑	๖๕	"	"	"	"	"
๒๕๔.	- " -	๕๑๘๕/๑๒๐๐๘	๒๕๓	๑	๖๕	"	"	"	"	"
๒๕๕.	- " -	๑๑๔๑/๑๒๐๐๓	๒๑๐	-	๒๑	"	"	"	"	"
๒๕๖.	- " -	๑๓๒๖๘/๑๒๖๘๕	๖๔	๑	๖๘	"	"	"	"	"
๒๕๗.	- " -	๒๑๓๑๕	๑๘๔	๒	๒๗	"	"	"	"	"
๒๕๘.	บริษัท ไทยสแตนดาร์ด จำกัด	๕๖๓๖/๓๓๐๖	๑๒๕	-	๖๑	"	"	"	"	"
๒๕๙.	- " -	๓๕๓๕/๔๕๐๐	๒๘	-	๒๕	"	"	"	"	"
๒๖๐.	- " -	๑๓๒๓๕/๑๑๓๑๔	๑๓	๓	๒๒	"	"	"	"	"




เอกสารฉบับนี้เป็นลิขสิทธิ์ของกรมทรัพยากรธรณี
ห้ามทำซ้ำหรือดัดแปลงและแก้ไขโดยไม่ได้รับอนุญาต

ลำดับที่	ชื่อผู้ขอ	ประธานบัตร	เนื้อที่			ของที่ดินขอ			ชนิดแร่	หมายเหตุ
			ไร่	งาน	ตารางวา	ตำบล	อำเภอ	จังหวัด		
๒๖๑.	บริษัท ไทยธรรม จำกัด	๑๓๒๘๘/๑๒๓๒๒	๕๕	๑	๔๓	บ้านทรู	ทาดใหญ่	สงขลา	ทับทิม	แผนที่ ๕ กรม ๖
๒๖๒.	- " -	๑๓๒๓๐/๑๒๓๒๓	๑๓	๒	๐๘	"	"	"	"	"
๒๖๓.	ทจก. มาดไทย เทรคคิง	๑๐๕๕๑/๕๕๒๓๓	๖๑	๑	๓๔	"	"	"	"	"
๒๖๔.	นายเพ็ญวิทย์ บุชเกษม	๑๐๕๓๕/	๒๒๐	๑	๕๕	สำนักแก้ว	สะเคา	"	"	แผนที่ ๕
๒๖๕.	นายคำเนน กาญจนเมธากุล	๑๓๒๕๖/๑๒๓๕๕	๓๓	๑	๕๖	คลองเปี้ยว	จะนะ	"	"	"
๒๖๖.	นายวิทยา ติงงาม	๑๐๕๒๓/๕๕๒๓	๕๖	-	๑๐	นาหวา	"	"	"	"
๒๖๗.	ทจก. ศิริวัฒนาเหมืองแร่	๑๐๕๒๒/๑๒๓๕๕	๑๓๘	๑	๓๒	"	"	"	"	"
๒๖๘.	บริษัท สหกาญจนเหมืองแร่ จำกัด	๒๑๓๐๑	๑๒๕	-	๕๒	"	"	"	"	"
๒๖๙.	นายจรูญ จันทร์ประเสริฐ	๑๐๕๒๑/๑๐๓๕๒	๒๐๔	๓	๐๘	"	"	"	"	"
๒๗๐.	นายเอกศักดิ์ อังกศกุล	๑๓๒๓๘	๒๘๘	-	๒๓	คลองทราย	นาหวา	"	"	"
๒๗๑.	- " -	๑๓๒๓๕	๒๖๘	๓	๐๓	"	"	"	"	"
๒๗๒.	บริษัท ปักขิไทวิสาหกิจ จำกัด	๕๖๓๐/๘๑๕๕	๑๕๕	๒	๓๐	"	"	"	มังกานีส	"
๒๗๓.	นายวิบูลย์ ศิริวงศ์	๓๕๖๓/๕๒๑๕	๓๓	-	๓๖	พามนไทร	จะนะ	"	ทับทิม	"
๒๗๔.	- " -	๑๓๒๐๐/๑๒๓๕๕	๓๐	๑	๕๕	"	"	"	"	"
๒๗๕.	- " -	๒๑๓๒๘/๑๐๓๕๕	๒๑๑	๒	๑๖	"	"	"	"	"
๒๗๖.	- " -	๒๑๓๒๓/๑๐๓๕๓	๑๓๓	๓	๒๓	"	"	"	"	"
๒๗๗.	- " -	๑๓๒๖๕/๑๐๓๕๖	๕๓	-	๕๖	"	"	"	"	"
๒๗๘.	- " -	๑๓๒๕๕/๑๒๓๕๐	๘๕	๒	๓๕	"	"	"	"	"
๒๗๙.	นายนิยม สิ้นคง	๒๑๓๓๑	๕๕	๓	๖๐	"	"	"	"	"
๒๘๐.	องคกิจการเหมืองแร่	๕๖๓๕/๘๓๒๓	๒๖๕	๓	๕๕	"	"	"	"	"



เอกสารฉบับนี้เป็นลิขสิทธิ์ของกรมทรัพยากรธรณี
ห้ามทำซ้ำหรือดัดแปลงและแก้ไขโดยไม่ได้รับอนุญาต

ลำดับที่	ชื่อผู้ขอ	ประธานบัตร	เนื้อที่			ท้องที่ขออนุญาต			ชนิดแร่	หมายเหตุ
			ไร่	งาน	ตารางวา	ตำบล	อำเภอ	จังหวัด		
๒๘๑.	นางวิมล แสงเกิดลาภ	๕๖๑๘/	๓๓	๑	๕๗	ท่าหม้อไทร	จະนะ	สงขลา	คอก	แผนที่ ๕
๒๘๒.	บริษัทเหมืองแร่จระนะ จำกัด	๓๕๓๘/๑๑๖๖๓	๑๓๘	๑	๒๔	"	"	"	"	"
๒๘๓.	- " -	๑๓๑๕๕/๕๕๖๑	๑๖๖	๑	๕๓	"	"	"	"	"
๒๘๔.	- " -	๑๓๑๕๕/๕๕๖๒	๑๒๑	๑	๒๒	"	"	"	"	"
๒๘๕.	- " -	๑๓๒๕๖/๑๑๖๖๐	๑๖๕	๒	๐๓	"	"	"	"	"
๒๘๖.	- " -	๑๐๘๗๕/๑๑๘๕๕	๕๕	-	๑๓	"	"	"	"	"
๒๘๗.	พจก. เหมืองแร่ไทยเจริญหาคีใหญ่	๑๓๒๑๘/๑๑๕๓๓	๑๑๓	๑	๖๘	นาทวี	นาทวี	"	"	"
๒๘๘.	นายประเสริฐ ลิมคณ	๓๕๓๓/๕๕๖๖	๑๒๒	๒	๑๒	ฉาง	"	"	"	"
๒๘๙.	พจก. มาลไทยเทรคิง	๑๐๕๕๕/๕๕๕๓	๒๐๕	-	๒๐	สำนักแคว	สะเคา	"	"	"
๒๙๐.	- " -	๑๓๒๕๓	๑๓๓	๑	๕๓	"	"	"	"	"
๒๙๑.	- " -	๑๓๑๖๓/๑๐๕๕๑	๖๖	๓	๘๓	"	"	"	"	"
๒๙๒.	- " -	๑๓๑๖๘/๑๑๐๑๖	๒๔	๒	๐๓	"	"	"	"	"
๒๙๓.	- " -	๑๓๑๗๘/๑๐๕๑๕	๒๓๑	-	๕๕	"	"	"	"	"
๒๙๔.	นางอุษา อังกสกุล	๑๐๕๓๖/๑๐๐๕๓	๘๒	๓	๘๖	"	"	"	"	"
๒๙๕.	นายอรุณการ อังกสกุล	๑๐๕๕๕	๒๓๘	๓	๕๑	"	"	"	"	"
๒๙๖.	- " -	๑๐๕๕๕	๕๑	๓	๕๓	"	"	"	"	"
๒๙๗.	- " -	๑๐๕๕๓	๕๔	๓	๕๐	"	"	"	"	"
๒๙๘.	นางอุษา อังกสกุล	๑๐๕๓๓/๑๐๐๕๑	๑๒๖	๓	๕๕	"	"	"	"	"
๒๙๙.	นางกิ่งชัย นมเนก	๑๐๕๕๕	๑๕๐	-	-	"	"	"	"	"
๓๐๐.	กรมทรัพยากรธรณี	๑๐๕๕๒	๒๕๕	๒	๕๑	"	"	"	"	"



เอกสารฉบับนี้เป็นลิขสิทธิ์ของกรมทรัพยากรธรณี
ห้ามทำซ้ำหรือดัดแปลงและแก้ไขโดยไม่ได้รับอนุญาต

ลำดับที่	ชื่อผู้ขอ	ประเภทบัตร	เมือง			ท้องที่บนขอ			ชนิดแร่	หมายเหตุ
			ไร่	งาน	ตารางวา	ตำบล	อำเภอ	จังหวัด		
๓๐๑.	นายอรุณการ อองคสกุล	๕๖๕๓	๓๐๐	-	-	ทับช้าง	นาหวี	สงขลา	หินกึ่ง วุลแฟรม	แผนที่ ๕
๓๐๒.	หจก. มาสไทยเทรคคิง	๑๓๒๓๖	๒๕๑	-	๕๒	"	"	"	"	"
๓๐๓.	บริษัท เหมืองแร่ เกาะสระบา จำกัด	๒๑๓๕๖	๑๒๕	๓	๔๓	เกาะสระบา	เทพา	"	หินกึ่ง	แผนที่ ๖
๓๐๔.	นายวิจิตร สิริวงศ	๑๓๖๑๒/๑๑๖๕๕	๖๐	๒	๒๔	ท่าหมอนไพร	จะนะ	"	"	แผนที่ปกคลุม
๓๐๕.	- " -	๑๓๖๑๒/๑๑๖๕๖	๕๔	-	๑๕	"	"	"	"	"
๓๐๖.	องคการ เหมืองแร่	๑๓๖๑๓/๑๑๖๕๖	๒๑๖	๒	๕๕	"	"	"	"	"
๓๐๗.	- " -	๓๕๓๖/๕๕๓๓	๕๕	-	๕๕	"	"	"	"	"
๓๐๘.	- " -	๑๓๖๑๒/๑๑๖๕๕	๑๓๐	-	๔๑	"	"	"	"	"
๓๐๙.	นายมานิต สุทธิพนกุล	๑๐๕๕๕/๕๖๕๕	๑๕๕	-	๔๕	"	"	"	"	"
๓๑๐.	- " -	๑๐๕๕๖/๕๕๖๕	๖๑	๑	๕๐	"	"	"	"	"
๓๑๑.	- " -	๑๓๑๕๓/๑๑๖๓๖	๑๑	-	๕๖	"	"	"	"	"
๓๑๒.	- " -	๕๐๕๖/๑๑๖๓๗	๕๓	๒	๑๕	"	"	"	"	"
๓๑๓.	- " -	๓๕๖๕/๑๑๖๕๕	๕๕	๒	๓๕	"	"	"	"	"
๓๑๔.	- " -	๒๑๓๓๓	๕๐	๒	๕๑	"	"	"	"	"
๓๑๕.	บริษัท กิจจล จำกัด	๑๐๕๕๕/๓๐๖๖๓	๕๕	๓	๖๑	"	"	"	"	"
๓๑๖.	- " -	๑๓๖๕๖/๑๑๖๕๓	๑๑๖	-	๕๕	"	"	"	"	"
๓๑๗.	- " -	๑๓๖๐๓/๑๑๖๕๕	๕๑	-	๓๕	"	"	"	"	"
๓๑๘.	- " -	๓๕๑๐/๓๓๐๕	๕๕	๑	๖๐	"	"	"	"	"
๓๑๙.	- " -	๑๓๖๔๑	๕๑	๓	๕๖	"	"	"	"	"
๓๒๐.	บริษัท บัณฑิตและบุตร จำกัด	๓๕๕๑/๑๐๕๖๖	๑๑๖	๒	๕๓	"	"	"	"	"




เอกสารฉบับนี้เป็นลิขสิทธิ์ของกรมทรัพยากรธรณี
ห้ามทำซ้ำหรือดัดแปลงและแก้ไขโดยไม่ได้รับอนุญาต

ลำดับที่	ชื่อนิติบุคคล	ประเภทนิติบุคคล	เนื้อที่			ท้องที่ขออนุญาต			ชนิดแร่	หมายเหตุ
			ไร่	งาน	ตารางวา	ตำบล	อำเภอ	จังหวัด		
๓๒๑.	บริษัท นิลทองและบุตร จำกัด	๑๑๔๐/๑๐๒๒๖	๒๕๐	๑	๔๗	ท่าหมอบไทร	จะนะ	สงขลา	หิน	แผนที่๒๕กรมก
๓๒๒.	- " -	๕๑๕๓	๘๑	๓	๑๕	"	"	"	"	"
๓๒๓.	- " -	๑๐๕๕/๔๓๕๑	๖๔	-	๒๔	"	"	"	"	"
๓๒๔.	บริษัท จิตรสถาน จำกัด	๒๑๗๑๓	๒๕	-	๓๑	"	"	"	"	"
๓๒๕.	นายมานิต สิริวัฒนกุล	๒๑๗๕๕	๑๑	-	๔๓	"	"	"	"	"
๓๒๖.	บริษัท บิณอินชอย จำกัด	๓๕๕๕	๕๕	๑	๕๕	"	"	"	"	"
๓๒๗.	- " -	๓๕๑๕	๕๕	-	๒๓	"	"	"	"	"
๓๒๘.	- " -	๑๐๕๑๘/๕๕๒๒	๕๓	๒	๕๘	"	"	"	"	"
๓๒๙.	- " -	๑๓๒๕๕/๑๑๖๖๕	๒๓๕	๑	๕๑	"	"	"	"	"
๓๓๐.	นายทิว กาศิณี	๑๐๕๕๕/๑๑๕๕๕	๒๑๐	-	-	นาทวี	นาทวี	"	"	"
๓๓๑.	นายสุกฤษฏ์ จิระนกร	๑๓๒๕๓	๕๕	๒	๕๐	"	"	"	"	"
๓๓๒.	- " -	๑๓๒๕๔	๕๖	๑	๖๐	"	"	"	"	"
๓๓๓.	ทงกั สีนแ้ว เทียนสว่าง	๑๓๒๕๕	๒๕๕	๓	๐๕	ฉาง	"	"	"	"
๓๓๔.	บริษัท บิณอินชอย จำกัด	๑๐๕๑๘/๕๕๒๒	๕๓	๒	๕๕	ท่าหมอบไทร	จะนะ	"	"	"
๓๓๕.	- " -	๓๕๕๕/๓๕๖๑	๕๕	๑	๕๕	"	"	"	"	"
๓๓๖.	- " -	๓๕๑๕/๓๖๒๒	๕๕	-	๒๓	"	"	"	"	"
๓๓๗.	- " -	๓๕๕๕/๕๕๐๕	๑๕๖	-	๕๕	ฉาง	นาทวี	"	"	"
๓๓๘.	- " -	๓๕๑๘/๕๕๕๕	๓๑	๒	๒๕	"	"	"	"	"
๓๓๙.	นายอรุณการ วัฒนกุล	๑๐๕๕๕	๖๑	-	-	"	"	"	"	"
๓๔๐.	- " -	๑๐๕๐๐	๕๖	-	-	"	"	"	"	"




เอกสารฉบับนี้เป็นลิขสิทธิ์ของกรมทรัพยากรธรณี
ห้ามทำซ้ำหรือดัดแปลงและแก้ไขโดยไม่ได้รับอนุญาต

ลำดับที่	ชื่อย่อ	ประธานบริษัท	เขต			ท้องที่พบเนื้อ			ชนิดแร่	หมายเหตุ
			ไร่	งาน	ตารางวา	ตำบล	อำเภอ	จังหวัด		
๓๔๑.	นายอรุณการ อองตถกุล	๑๐๕๐๑	๖๑	-	-	ฉวาง	นาทวี	สงขลา	คัมภีร์	แผนที่กรมที่ดิน
๓๔๒.	- " -	๑๐๕๐๒	๔๔	-	-	"	"	"	"	"
๓๔๓.	- " -	๑๐๕๐๓	๕๖	-	-	"	"	"	"	"
๓๔๔.	- " -	๑๐๕๐๔	๖๔	-	-	"	"	"	"	"
๓๔๕.	- " -	๑๐๕๐๕	๕๖	-	-	"	"	"	"	"
๓๔๖.	กรมทรัพยากรธรณี	๓๖๔๒	๖๔	๒	๖๔	"	"	"	"	"
๓๔๗.	- " -	๓๖๔๓	๖๓	๒	๖๔	"	"	"	"	"
๓๔๘.	- " -	๓๖๔๔	๕๐	๓	๖๔	"	"	"	"	"
๓๔๙.	บริษัท ขวัญจิววิงส์ จำกัด	๑๐๓๖/๑๑๖๕๕	๔๔	๒	๕๐	"	"	"	"	"
๓๕๐.	บริษัท ทายัพ จำกัด	๑๐๕๕๕/๔๔๕๕	๑๑	-	๓๕	"	"	"	"	"
๓๕๑.	บริษัท ทายัพ จำกัด	๓๖๖๓/๔๔๕๕	๒๐๕	๑	๖๒	"	"	"	"	"
๓๕๒.	- " -	๑๐๕๕๕/๔๔๕๕	๑๓	๒	๒๕	"	"	"	"	"
๓๕๓.	- " -	๑๓๖๓๑/๑๑๖๐๓	๑๕๖	-	๕๓	"	"	"	"	"
๓๕๔.	นายประเสริฐ สิมกุลย์	๓๖๕๓	๓๖	๑	๕๖	"	"	"	"	"
๓๕๕.	พจก. สนิมไทยมณี	๑๓๖๓๓	๓๓	-	๓๕	"	"	"	"	"
๓๕๖.	บริษัท จิวโรจน์เมืองแร่ จำกัด	๑๓๖๔๐/๓๖๖๔๓	๑๕	๒	๕๓	วังใหญ่	เทพา	"	"	"
๓๕๗.	บริษัท นิตยภัณฑ์และบกร จำกัด	๕๖๕๗/๑๓๖๓๓	๒๐๓	-	๓๖	"	"	"	"	"
๓๕๘.	- " -	๕๖๓๕/๕๓๕๖	๒๕๖	๒	๑๑	"	"	"	"	"
๓๕๙.	บริษัท เมืองแร่ เกาะตะมา จำกัด	๕๑๓๖๓./๓๖๕๕	๓๖	๓	๕๐	เกาะตะมา	เทพา	สงขลา	"	"
๓๖๐.	- " -	๕๑๓๖๒/๓๕๐๖	๖๓	๓	๖๑	"	"	"	"	"



เอกสารฉบับนี้เป็นลิขสิทธิ์ของกรมทรัพยากรธรณี
ห้ามทำซ้ำหรือคัดแปลงและแก้ไขโดยไม่ได้รับอนุญาต

ลำดับที่	ชื่อย่อ	ประทานบัตร	เนื้อที่			ตำบล	ท้องถิ่นพิเศษ		ชนิดแร่	หมายเหตุ
			ไร่	งาน	ตารางวา		อำเภอ	จังหวัด		
๓๖๑.	บริษัทบิโอบิเซอ จำกัด	๑๓๒๔๘/๑๑๖๖๕	๒๙๕	๑	๔๑	ท่าหมอไพร	จระนะ	สงขลา	กบดิน	แผนที่ ๖ ถลน ก.
๓๖๒.	บริษัทเหมืองแร่เกาะสะบะ จำกัด	๕๑๓๘/๓๕๑๕	๔๕	๒	๓๓	เกาะสะบะ	เทพา	"	"	แผนที่ ๖
๓๖๓.	" " "	๑๑๑๕/๕๖๓๓	๕๒	๒	๓๕	"	"	"	"	"
๓๖๔.	" " "	๑๓๒๕๐/๑๒๓๕๕	๓๓	๑	๓๓	"	"	"	"	"
๓๖๕.	" " "	๑๓๒๓๖	๕๓	๓	๕๕	"	"	"	"	"
๓๖๖.	" " "	๑๓๒๓๖/๑๒๓๕๑	๔๓	๓	๕๐	"	"	"	"	"
๓๖๗.	" " "	๑๓๒๓๖/๑๒๓๕๐	๓๓	๓	๕๖	"	"	"	"	"
จำนวนประทานบัตร ๒๓๔ แปลง										
เนื้อที่ประทานบัตร ๒๖,๐๘๗ - ๒ - ๓๕ ไร่										
จำนวนคำขอประทานบัตร รั้งวุฒิปกทอเหลือแล้ว ๑๒๔ แปลง										
เนื้อที่คำขอประทานบัตร รั้งวุฒิปกทอเหลือแล้ว ๑๖,๒๕๔ - ๒ - ๕๖ ไร่										



เอกสารฉบับนี้เป็นลิขสิทธิ์ของกรมทรัพยากรธรณี
ห้ามทำซ้ำหรือดัดแปลงและแก้ไขโดยไม่ได้รับอนุญาต