

แผนที่แสดงจุดที่ตั้งประทานบัตร
ของสำนักงานทรัพยากรธรณีจังหวัดสงขลา
มาตราส่วน 1 : 250,000



H.8
ก 169 ผ
2530

จัดทำโดย..

ฝ่ายแผนที่ กองรังวัด กรมทรัพยากรธรณี

มีนาคม 2530

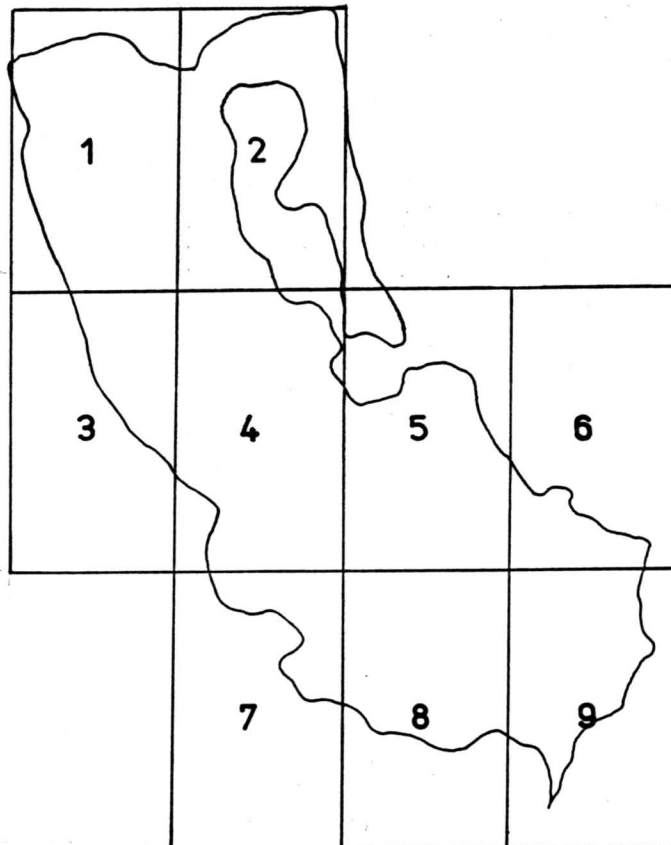
สารบัญแผนที่แสดงเขตสำนักงาน ทรัพยากรธรณีจังหวัดสงขลา

ห้องสมุดกรมทรัพยากรธรณี
DMR Library



10236 0000011455

H.8
ก 169 ๗
2530
















แผนที่

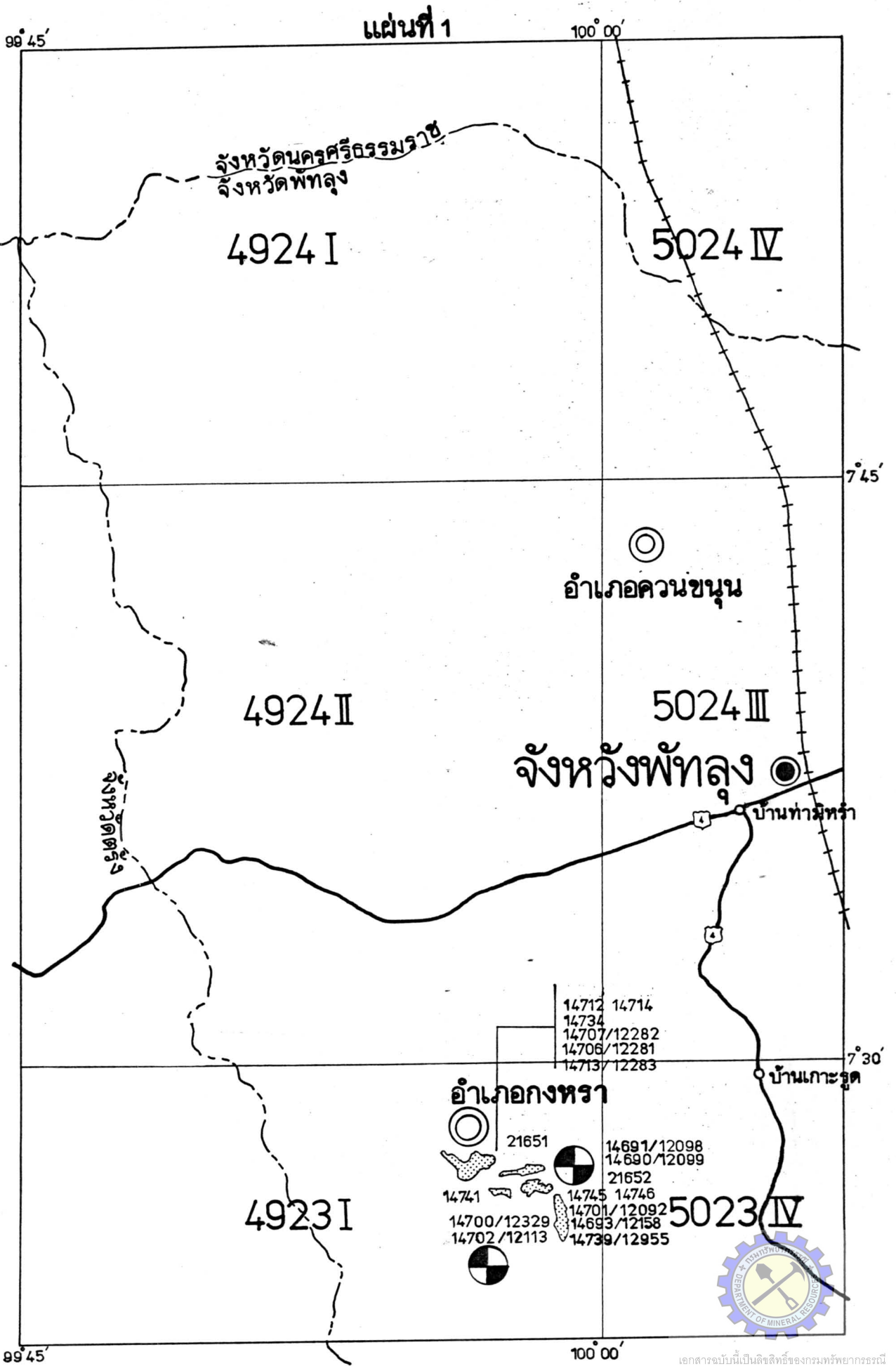
แสดงจุดที่ตั้งประทานบัตรของสำนักงาน

ทรัพยากรธรณีจังหวัดสงขลา

มาตราส่วน 1 / 250,000

- | | |
|---|--|
|  ดิบุก |  แบริท์ |
|  วุลเฟรม |  ทราชแก้ว |
|  หินปูนเพื่ออุตสาหกรรม |  ฟอสเฟต |
|  ซีไลท์ |  ตะกั่ว |
|  อำเภอบ |  กิ่งอำเภอบ |
|  จังหวัด | |
|  22102/13417 ประทานบัตร | |
|  22023 คำขอประทานบัตรที่ทำการรังวัดปักท้อเหล็กแล้ว | |



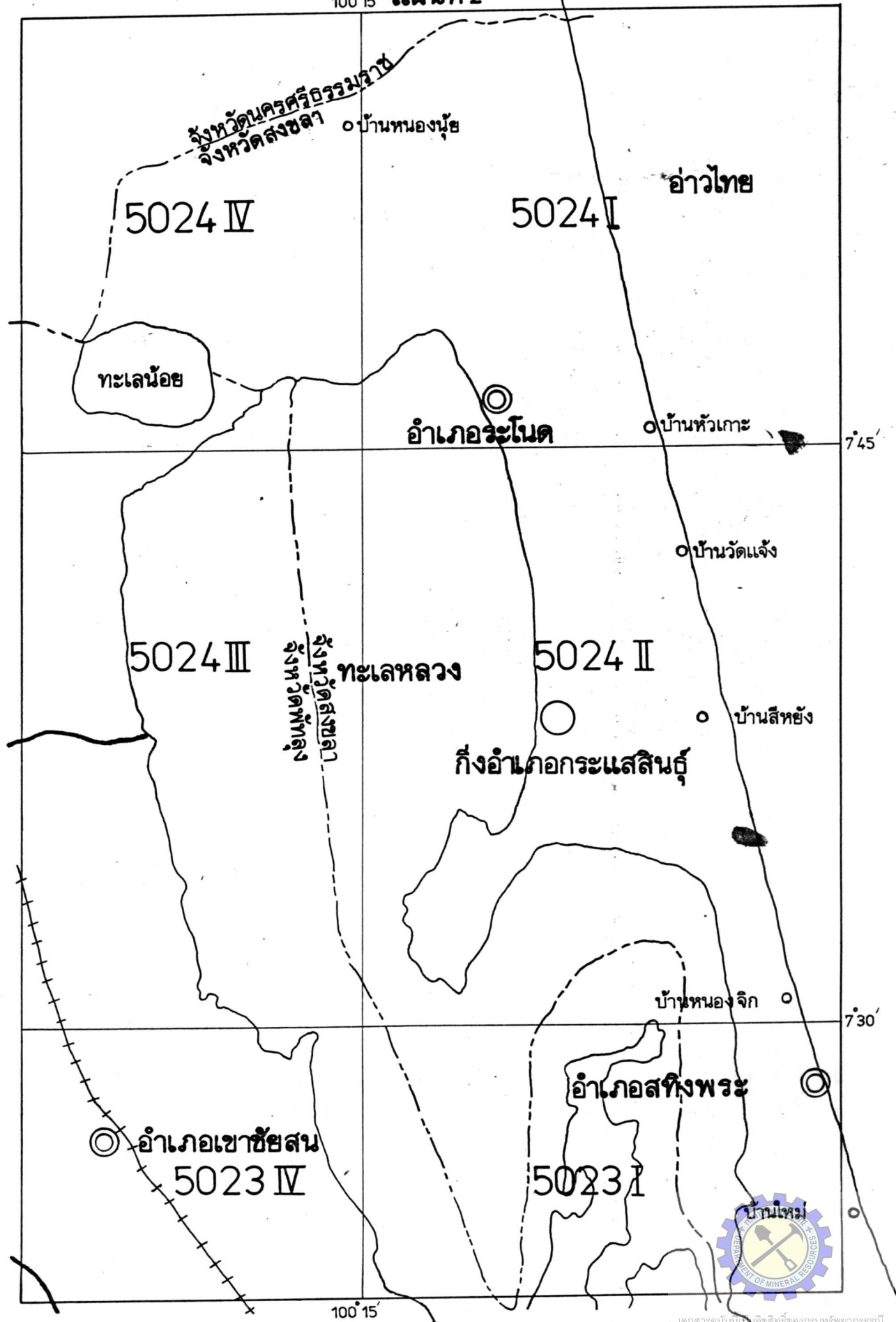


99 45'

100 00'

เอกสารฉบับนี้เป็นลิขสิทธิ์ของกรมทรัพยากรธรณี
ห้ามทำซ้ำหรือดัดแปลงและแก้ไขโดยไม่ได้รับอนุญาต

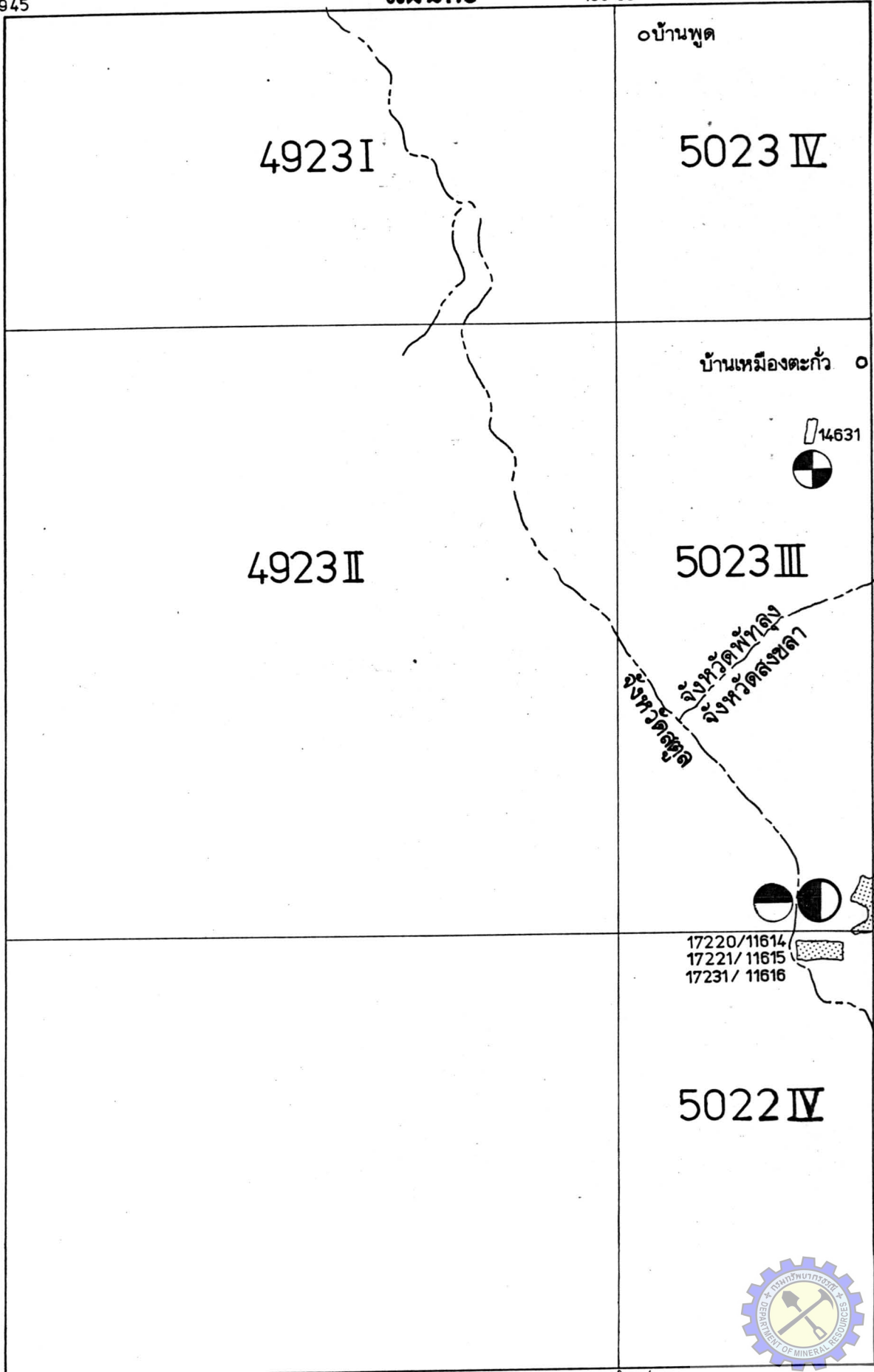
100° 15' แผนที่ 2



99° 45'

แผ่นที่ 3

100° 00'

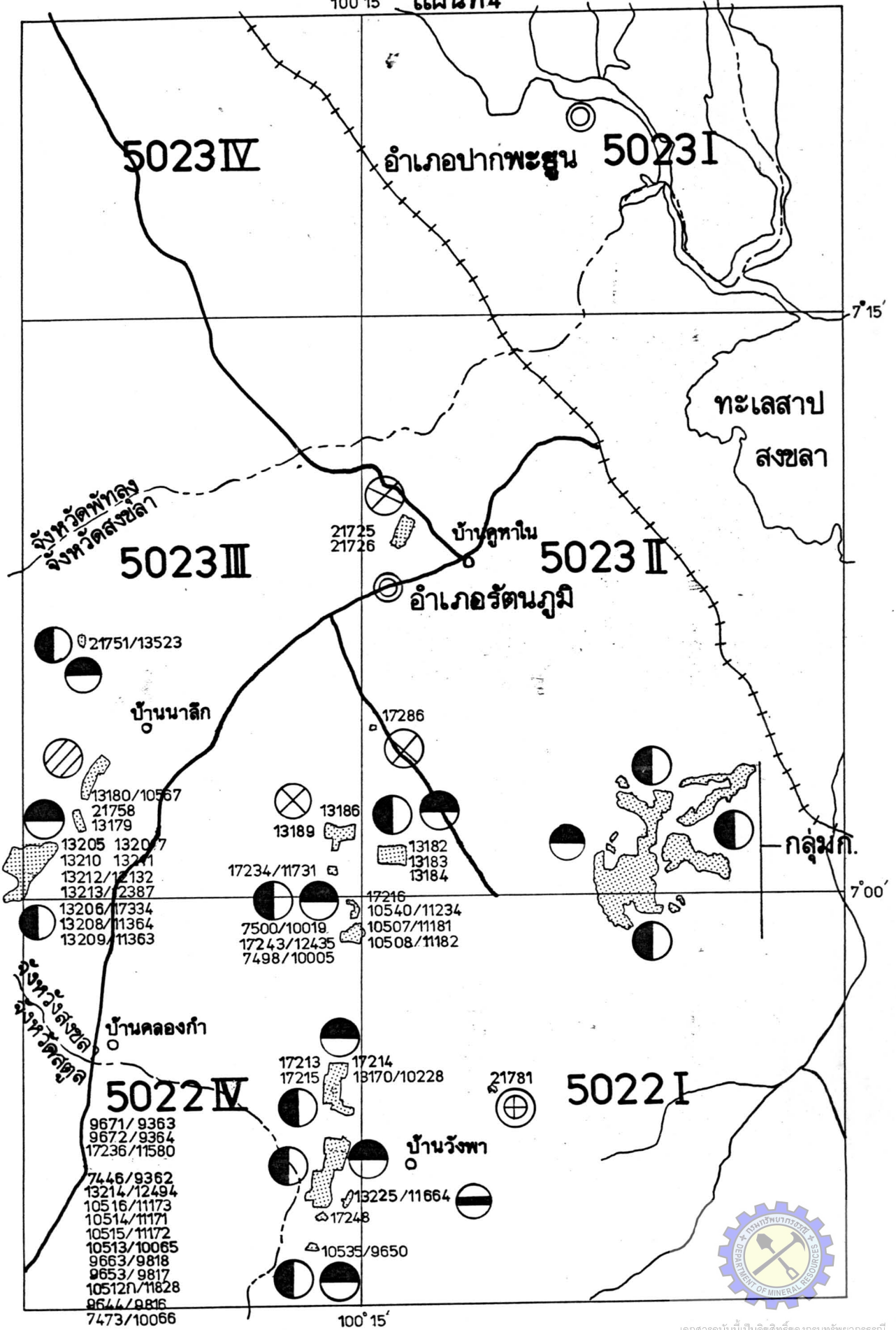


99° 45'

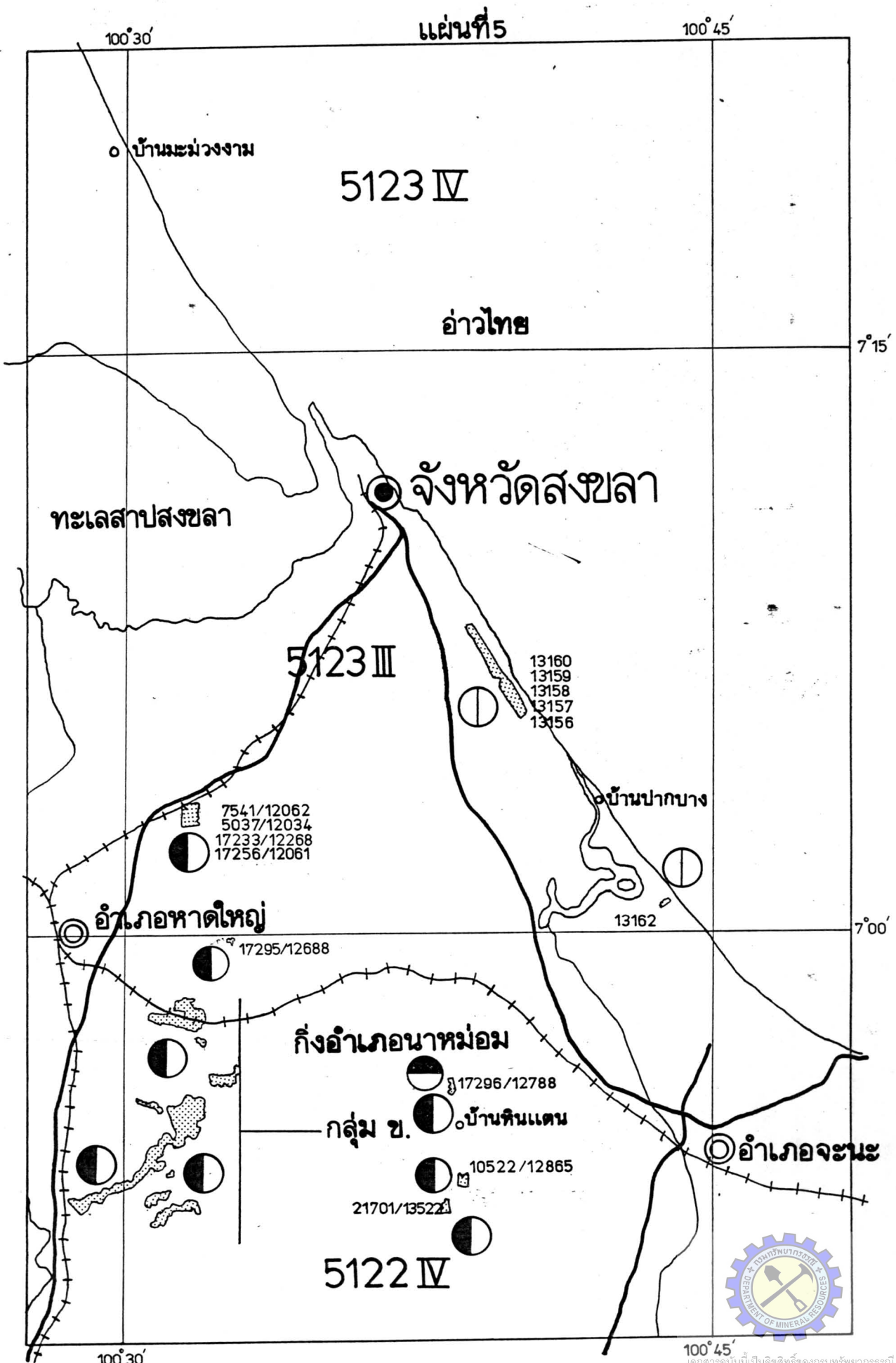
100° 00'



100°15' แผนที่ 4



เอกสารฉบับนี้เป็นลิขสิทธิ์ของกรมทรัพยากรธรณี
ห้ามทำซ้ำหรือดัดแปลงและแก้ไขโดยไม่ได้รับอนุญาต



แผ่นที่ 6 101°00'

5123 I

5123 II

7°15'

7°00'


บ้านปากบางเทพา

5122 I

5222 IV

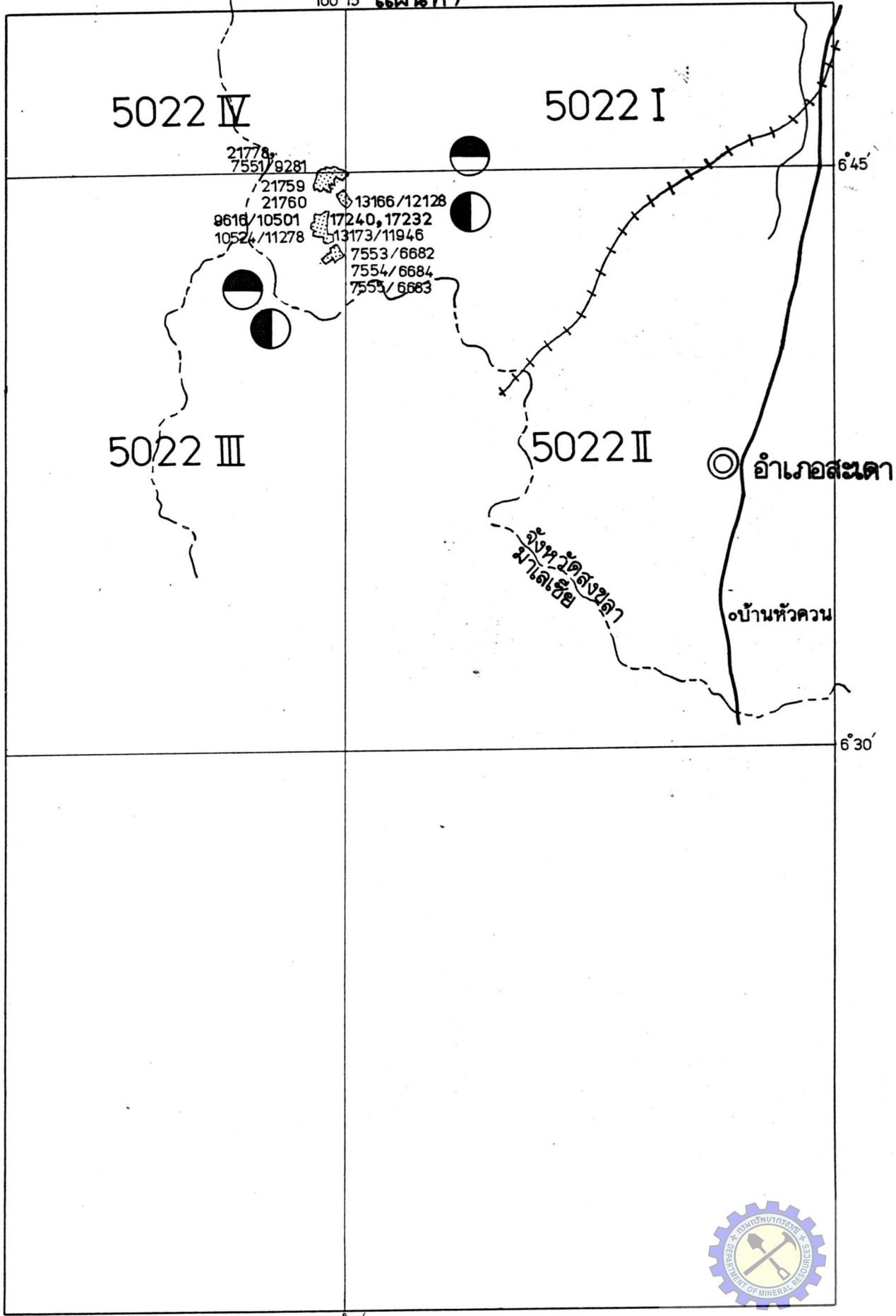
บ้านคลองประตู

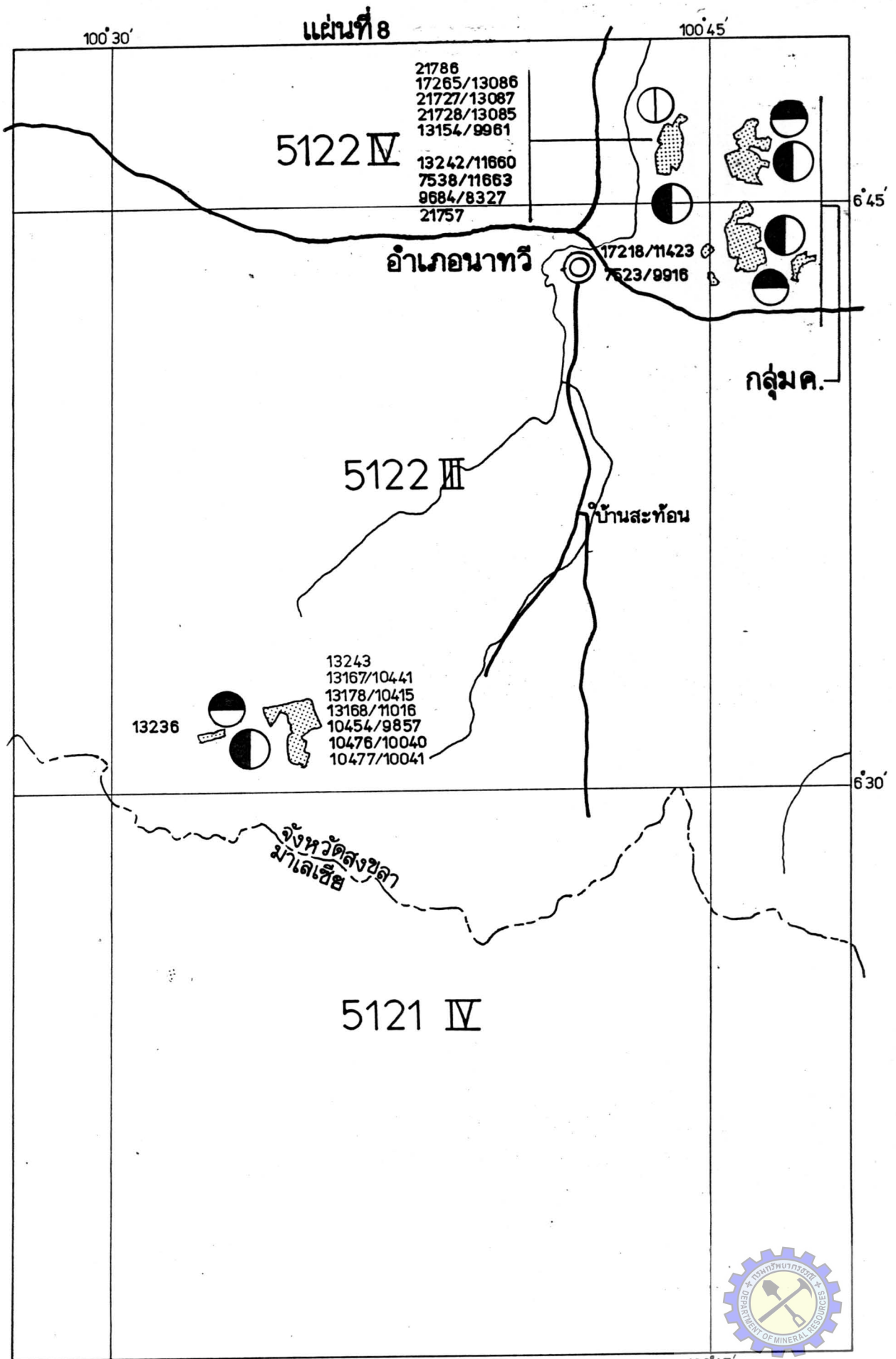
บ้านเกาะสะบ้า



101°00'

100° 15' แผนที่ 7





แผนที่ 8

100°30'

100°45'

5122 IV

21786
17265/13086
21727/13087
21728/13085
13154/9961
13242/11660
7538/11663
9684/8327
21757

อำเภอนาทวี

17218/11423
7523/9916

6°45'

กลุ่มค.

5122 III

บ้านสะท้อน

13236

13243
13167/10441
13178/10415
13168/11016
10454/9857
10476/10040
10477/10041

6°30'

จังหวัดสงขลา
มาเลเซีย

5121 IV

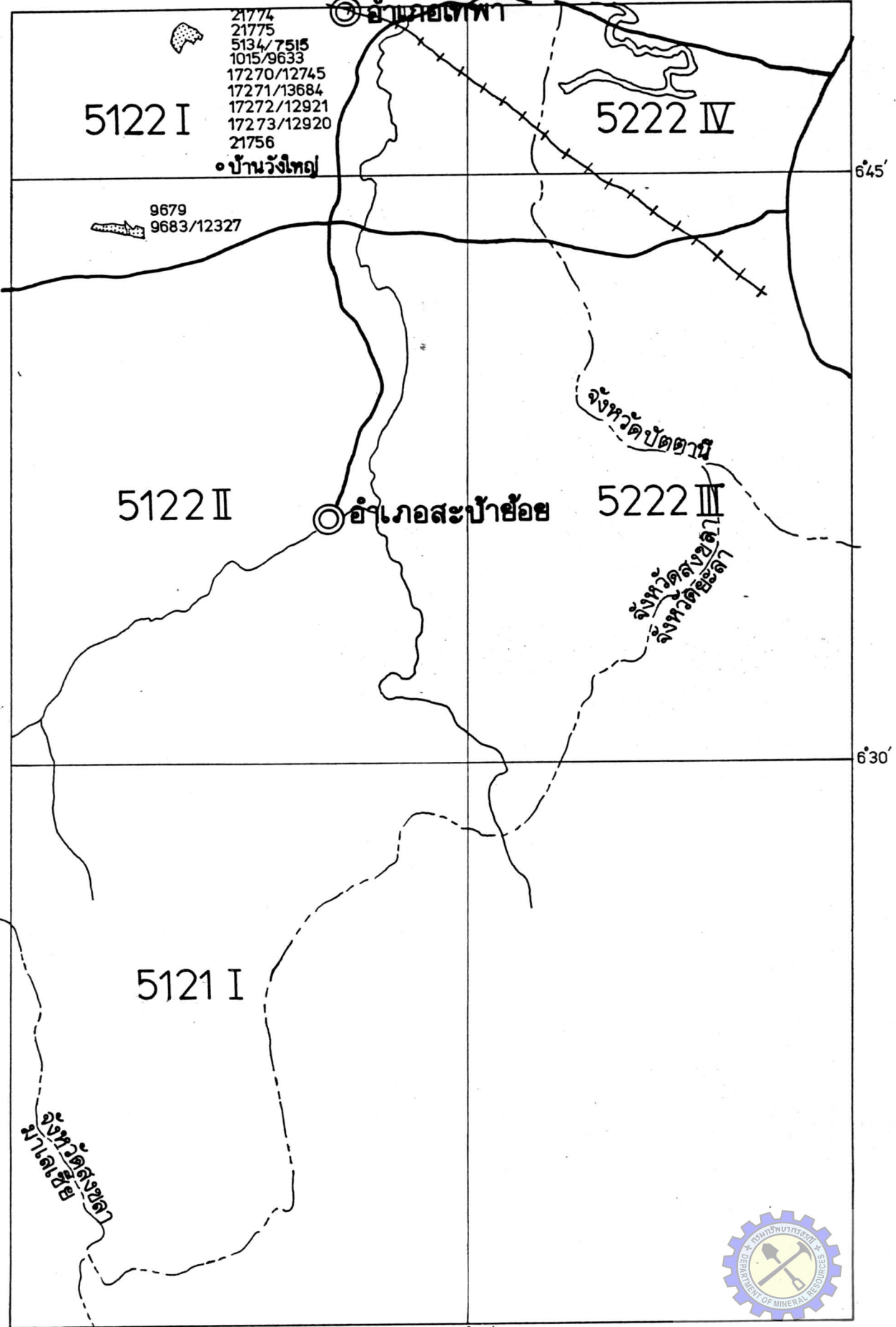
100°30'

100°45'



เอกสารฉบับนี้เป็นลิขสิทธิ์ของกรมทรัพยากรธรณี
ห้ามทำซ้ำหรือดัดแปลงและแก้ไขโดยไม่ได้รับอนุญาต

101° 00' แผนที่ 9



| ลำดับที่ | ชื่อผู้ขอ | ประเภทบัตร | เนื้อที่ | ท้องที่ที่ยื่นขอ | | | ชนิดแร่ | แผนที่ |
|----------|--|--------------|----------|------------------|--------------|---------|----------------|--------|
| | | | | ตำบล | อำเภอ | จังหวัด | | |
| ๑. | นางสร้อย ชนะสิทธิ์ | ๑๔๓๐๐/๑๒๓๒๘ | ๓๐-๒-๕๓ | คลองเฉลิม | กิงหรา | พัทลุง | ตะกั่ว | ๑ |
| ๒. | นายไช ไชยสมุทร | ๑๔๓๐๑/๑๒๓๐๘๒ | ๑๐๑-๐-๕๕ | " | " | " | " | ๑ |
| ๓. | นางอุษา ชัยวิจิตร | ๑๔๓๐๒/๑๒๓๑๓ | ๑๔๑-๓-๘๓ | " | " | " | " | ๑ |
| ๔. | นางบุญเรือน รัตนเกษกร | ๑๔๓๐๖/๑๒๒๘๑ | ๒๓๖-๒-๓๒ | กิงหรา | " | " | " | ๑ |
| ๕. | - " - | ๑๔๓๐๓/๑๒๒๘๒ | ๑๖๖-๓-๐๓ | " | " | " | " | ๑ |
| ๖. | นายมนตรี มนตรีพิสุทธิ์ | ๑๔๓๑๒ | ๑๕-๓-๔๔ | " | " | " | " | ๑ |
| ๗. | นางบุญเรือน รัตนเกษกร | ๑๔๓๑๓/๑๒๒๘๓ | ๖๘-๐-๓๕ | คลองเฉลิม | " | " | " | ๑ |
| ๘. | นายสกุล ชวนนัมพร | ๑๔๓๑๔ | ๑๕๖-๑-๓๖ | กิงหรา | " | " | " | ๑ |
| ๙. | ทจก.พัทลุงค้ำข้าว | ๑๔๓๓๔ | ๒๑-๒-๔๔ | " | " | " | " | ๑ |
| ๑๐. | ทจก.กิงหราเหมืองแร่ | ๑๔๓๓๕/๑๒๕๕๕ | ๑๕-๓-๕๑ | " | " | " | " | ๑ |
| ๑๑. | บริษัท นำชัยอินเวสต์เมนท์ จำกัด | ๑๔๓๔๑ | ๖๔-๓-๕๕ | " | " | " | " | ๑ |
| ๑๒. | บริษัท เอ็ม.ที. แอนด์ แอสโซซิเอท จำกัด | ๑๔๓๔๕ | ๑๐๒-๓-๕๔ | คลองเฉลิม | " | " | " | ๑ |
| ๑๓. | - " - | ๑๔๓๔๖ | ๖๒-๒-๖๐ | " | " | " | " | ๑ |
| ๑๔. | บริษัท เหมืองแร่สากล จำกัด | ๑๔๖๕๐/๑๒๐๘๘ | ๕๒-๒-๓๓ | " | " | " | " | ๑ |
| ๑๕. | ทจก.พัทลุงสินแร่ | ๑๔๖๕๑/๑๒๐๘๘ | ๓๖-๑-๒๕ | " | " | " | " | ๑ |
| ๑๖. | นางอุกมศรี ศรีสวัสดิ์ | ๑๔๖๕๓/๑๒๑๕๘ | ๕๒-๒-๕๓ | " | " | " | " | ๑ |
| ๑๗. | นายคลริศ ไม่น้อย | ๒๑๖๕๑ | ๑๒๕-๑-๒๒ | " | " | " | " | ๑ |
| ๑๘. | - " - | ๒๑๖๕๒ | ๕๒-๒-๕๒ | " | " | " | " | ๑ |
| ๑๙. | นางสร้อย ชนะสิทธิ์ | ๑๔๖๓๑ | ๒๓๘-๒-๓๒ | ป่าบอน | กิง อ.ป่าบอน | " | " | ๑ |
| ๒๐. | บริษัท เขาพระไมนิ่ง จำกัด | ๑๗๒๒๐/๑๑๖๑๔ | ๒๓๖-๑-๓๓ | ท่าชะมวง | รัตนภูมิ | สงขลา | หินบุก วุลเฟรม | ๓ |



เอกสารฉบับนี้เป็นลิขสิทธิ์ของกรมทรัพยากรธรณี
ห้ามทำซ้ำหรือดัดแปลงและแก้ไขโดยไม่ได้รับอนุญาต

| ลำดับที่ | ชื่อผู้ขอ | ประเภทบัตร | เนื้อที่ | ท้องที่ขออนุญาต | | | ชนิดแร่ | แผนที่ |
|----------|-------------------------------------|-------------|----------|-----------------|----------|---------|------------------|--------|
| | | | | ตำบล | อำเภอ | จังหวัด | | |
| ๒๑. | บริษัท เขาพระโมนัง จำกัด | ๑๓๒๒๑/๑๑๖๑๕ | ๒๘๓-๓-๕๓ | ท่าชะมวง | รัษฎัม | สงขลา | หินบุก วัสดุเฟรม | ๓ |
| ๒๒. | " " | ๑๓๒๓๑/๑๑๖๑๖ | ๒๒๓-๓-๐๐ | " | " | " | " | ๓ |
| ๒๓. | นายอรุณการ อังก์สกุล | ๒๑๓๕๘ | ๑๓๒-๑-๘๖ | " | " | " | แม่ไรท์ | ๔ |
| ๒๔. | " " | ๑๓๑๓๕ | ๑๖๕-๓-๘๘ | " | " | " | " | ๔ |
| ๒๕. | นางอุษา อังก์สกุล | ๑๓๑๘๐/๑๐๕๖๓ | ๑๖๕-๐-๕๕ | " | " | " | " | ๔ |
| ๒๖. | นายวิชัย บุญเกษพิทักษ์ | ๒๑๓๕๑/๑๓๕๒๓ | ๑๕๘-๓-๕๐ | " | " | " | หินบุก วัสดุเฟรม | ๔ |
| ๒๗. | นายประสิทธิ์ หลิมศิริโรจน์ | ๑๓๒๘๖ | ๒๖-๒-๘๓ | กำแพงเพชร | " | " | ฟอสเฟต | ๔ |
| ๒๘. | หจก.เหมืองแร่รัษฎัม | ๑๓๑๘๒ | ๒๘๖-๑-๑๖ | " | " | " | หินบุก | ๔ |
| ๒๙. | " " | ๑๓๑๘๓ | ๒๘๓-๓-๕๑ | " | " | " | " | ๔ |
| ๓๐. | " " | ๑๓๑๘๔ | ๒๘๒-๑-๕๖ | " | " | " | " | ๔ |
| ๓๑. | " " | ๑๓๑๘๖ | ๒๘๕-๒-๐๑ | ท่าชะมวง | " | " | " | ๔ |
| ๓๒. | หจก. เอกศักดิ์เหมืองแร่แม่ไรท์สงขลา | ๑๓๒๑๓ | ๒๘๕-๑-๕๓ | ทุ่งตำเสา | หาคีใหญ่ | " | หินบุก วัสดุเฟรม | ๔ |
| ๓๓. | " " | ๑๓๒๑๔ | ๒๘๖-๒-๓๓ | " | " | " | " | ๔ |
| ๓๔. | " " | ๑๓๒๑๕ | ๒๘๘-๓-๓๕ | " | " | " | " | ๔ |
| ๓๕. | หจก. สิ้นแร่ไทยมี | ๑๓๑๓๐/๑๐๒๒๘ | ๑๐๕-๐-๘๘ | " | " | " | " | ๔ |
| ๓๖. | หจก. แร่ศิลา (๑๘๓๕) | ๒๑๓๒๕ | ๒๓๘-๒-๕๖ | คูหาใต้ | รัษฎัม | " | " | ๔ |
| ๓๗. | " " | ๒๑๓๒๖ | ๒๓๘-๒-๒๘ | " | " | " | " | ๔ |
| ๓๘. | หจก.เหมืองแร่รัษฎัม | ๑๓๑๘๕ | ๑๘๘-๒-๘๕ | ท่าชะมวง | " | " | " | ๔ |
| ๓๙. | นายเชียรเมฆ จรัสจรรยาพันธ์ | ๑๓๒๐๕ | ๒๖๖-๑-๕๘ | " | " | " | " | ๔ |
| ๔๐. | " " | ๑๓๒๐๖/๑๓๓๓๔ | ๒๐๐-๒-๕๕ | " | " | " | " | ๔ |



เอกสารฉบับนี้เป็นลิขสิทธิ์ของกรมทรัพยากรธรณี
ห้ามทำซ้ำหรือดัดแปลงและแก้ไขโดยไม่ได้รับอนุญาต

| ลำดับที่ | ชื่อผู้ขอ | ประเภทสมัคร | เนื้อที่ | ท้องที่ที่ยื่นขอ | | | ชนิดแร่ | แผนที่ |
|----------|-----------------------------|-------------|----------|------------------|----------|---------|---------|--------|
| | | | | ตำบล | อำเภอ | จังหวัด | | |
| ๔๑. | นายเชียร เมฆ จรัสจรรยาวัฒน์ | ๑๓๒๓๓ | ๒๕๓-๑-๓๕ | ท่าชะมวง | รัตนภูมิ | สงขลา | กึ่งภู | ๔ |
| ๔๒. | - " - | ๑๓๒๐๘/๑๑๓๖๔ | ๒๓๕-๒-๓๒ | " | " | " | " | ๔ |
| ๔๓. | - " - | ๑๓๒๐๘/๑๑๓๖๓ | ๑๒๒-๓-๕๕ | " | " | " | " | ๔ |
| ๔๔. | - " - | ๑๓๒๑๐ | ๒๕๖-๐-๓๒ | " | " | " | " | ๔ |
| ๔๕. | - " - | ๑๓๒๑๑ | ๒๕๕-๒-๒๐ | " | " | " | " | ๔ |
| ๔๖. | - " - | ๑๓๒๑๒/๑๒๑๓๒ | ๒๕๕-๐-๐๑ | " | " | " | " | ๔ |
| ๔๗. | - " - | ๑๓๒๑๓/๑๒๓๕๓ | ๑๖๖-๐-๕๐ | " | " | " | " | ๔ |
| ๔๘. | น.ส.รุจี สุนทรพันธ์ | ๑๓๒๓๔/๑๑๓๓๑ | ๕๒-๓-๓๓ | " | " | " | " | ๔ |
| ๔๙. | นายสุเม็พล ทับแสงศรี | ๑๓๒๑๖ | ๑๐๑-๒-๕๓ | นลุง | หากใหญ่ | " | " | ๔ |
| ๕๐. | หจก.เหมืองแร่ศิริชัยหากใหญ่ | ๑๐๕๕๐/๑๑๒๓๔ | ๓๖-๓-๕๕ | " | " | " | " | ๔ |
| ๕๑. | นายเหมาะโชค อรรถภระวีสุนทร | ๓๕๐๐/๑๐๐๑๕ | ๓๕-๓-๐๓ | " | " | " | " | ๔ |
| ๕๒. | บริษัท อรรถภระวี จำกัด | ๑๐๕๐๓/๑๑๑๘๑ | ๖๖-๓-๓๑ | " | " | " | ลุดเฟรม | ๔ |
| ๕๓. | - " - | ๑๐๕๐๘/๑๑๑๘๒ | ๘๕-๑-๒๒ | " | " | " | " | ๔ |
| ๕๔. | บริษัท อรรถภระวี จำกัด | ๑๓๒๕๓/๑๒๕๓๕ | ๑๒๑-๑-๖๘ | " | " | " | " | ๔ |
| ๕๕. | - " - | ๓๕๕๕/๑๐๐๐๕ | ๕๓-๐-๒๕ | " | " | " | " | ๔ |
| ๕๖. | นายคุณี อารีกุล | ๑๓๒๓๖/๑๑๕๘๐ | ๕๒-๑-๕๕ | ทุ่งคำเสา | " | " | " | ๔ |
| ๕๗. | บริษัท ยิบอินซอย จำกัด | ๕๖๓๑/๕๓๖๓ | ๕๕-๑-๒๓ | " | " | " | " | ๔ |
| ๕๘. | - " - | ๕๖๓๒/๕๓๖๔ | ๕๕-๓-๕๓ | " | " | " | " | ๔ |
| ๕๙. | - " - | ๓๕๕๖/๕๓๖๒ | ๕๓-๒-๕๓ | " | " | " | " | ๔ |
| ๖๐. | - " - | ๑๓๒๑๔/๑๒๕๕๕ | ๑๕๕-๓-๒๑ | " | " | " | " | ๔ |



เอกสารฉบับนี้เป็นลิขสิทธิ์ของกรมทรัพยากรแร่
ห้ามทำซ้ำหรือดัดแปลงและแก้ไขโดยไม่ได้รับอนุญาต

| ลำดับที่ | ชื่อผู้ขอ | ประธานปัคร | เนื้อที่ | ท้องที่ที่ยื่นขอ | | | ชนิดแร่ | แผนที่ |
|----------|-------------------------------------|--------------|----------|------------------|---------|---------|----------------------|--------|
| | | | | ตำบล | อำเภอ | จังหวัด | | |
| ๒๑. | บริษัท ยิบอินซอย จำกัด | ๑๐๕๑๘/๑๑๑๓๑ | ๕๖-๒-๘๖ | ทุ่งท่าเสา | หาคใหญ่ | สงขลา | มูลเฟรม | ๔ |
| ๒๒. | " " | ๑๐๕๑๕/๑๑๑๓๒ | ๕๕-๐-๐๑ | " | " | " | " | ๔ |
| ๒๓. | " " | ๑๐๕๑๖/๑๑๑๓๓ | ๕๕-๐-๓๒ | " | " | " | " | ๔ |
| ๒๔. | " " | ๕๖๖๓/๕๘๑๘ | ๕๑-๑-๕๓ | " | " | " | " | ๔ |
| ๒๕. | บริษัท ยิบอินซอย จำกัด | ๑๐๕๑๓/๑๐๐๖๕ | ๕๖-๒-๕๒ | " | " | " | คีมุก - มูลเฟรม | ๔ |
| ๒๖. | " " | ๕๖๕๓/๕๘๑๓ | ๕๘-๑-๕๖ | " | " | " | " | ๔ |
| ๒๗. | " " | ๑๐๕๑๒๓/๑๑๘๗๘ | ๕๓-๐-๓๓ | " | " | " | " | ๔ |
| ๒๘. | " " | ๕๖๔๔/๕๘๑๖ | ๕๔-๓-๕๓ | " | " | " | " | ๔ |
| ๒๙. | " " | ๓๔๓๓/๑๐๐๖๖ | ๕๕-๐-๓๑ | " | " | " | " | ๔ |
| ๓๐. | นายพงษ์ศักดิ์ ไวกกุล | ๒๑๓๘๑ | ๓๕-๐-๓๘ | " | " | " | หินปูน | ๔ |
| ๓๑. | บริษัท กิจจาง จำกัด | ๑๓๒๒๕/๑๑๖๖๔ | ๑๐๓-๒-๓๔ | " | " | " | คีมุก-ซิลิท์-มูลเฟรม | ๔ |
| ๓๒. | น.ส.ลักขมี จิระนคร | ๑๓๒๔๘ | ๓๑-๒-๑๓ | " | " | " | คีมุก - มูลเฟรม | ๔ |
| ๓๓. | บริษัท กิจจาง จำกัด | ๑๐๕๓๕/๕๖๕๐ | ๕๓-๐-๓๒ | " | " | " | " | ๔ |
| ๓๔. | องค์การเหมืองแร่ | ๕๑๒๖/๑๑๓๘๘ | ๒๕๓-๑-๖๓ | นลุง | หาคใหญ่ | สงขลา | คีมุก - มูลเฟรม | ๔ กุ่ม |
| ๓๕. | " " | ๑๐๕๕๓/๑๑๓๓๓ | ๑๓๒-๓-๕๒ | " | " | " | " | " |
| ๓๖. | " " | ๑๐๕๕๐/๑๐๖๓๕ | ๑๑๓-๐-๘๒ | " | " | " | " | " |
| ๓๗. | " " | ๑๐๕๕๔/๑๑๔๑๑ | ๑๕-๒-๐๕ | " | " | " | " | " |
| ๓๘. | นางยุพา นันทวงศ์ | ๒๑๓๓๐ | ๓๓-๐-๕๐ | ท่าช้าง | " | " | คีมุก | " |
| ๓๙. | นางพินศรี จันทรมงคล | ๒๑๓๒๐/๑๓๒๕๓ | ๒๐๓-๒-๕๕ | " | " | " | " | " |
| ๔๐. | บริษัท เรือซุกแรมบ้านหยื่นไทย จำกัด | ๑๓๒๒๕/๑๑๖๐๘ | ๑๐๑-๑-๐๓ | " | " | " | " | " |



เอกสารฉบับนี้เป็นลิขสิทธิ์ของกรมทรัพยากรธรณี
ห้ามทำซ้ำหรือดัดแปลงและแก้ไขโดยไม่ได้รับอนุญาต

| ลำดับที่ | ชื่อผู้ขอ | ประธานบัตร | เนื้อที่ | ท้องที่ที่ยื่นขอ | | | ชนิดแร่ | แผนที่ |
|----------|-------------------------------------|-------------|----------|--------------------|----------|---------|---------|--------|
| | | | | ตำบล | อำเภอ | จังหวัด | | |
| ๘๑. | บริษัท เรือขุดแร่บ้านหยินไทย จำกัด | ๓๔๓๕/๘๕๒๐ | ๕๐-๒-๖๘ | ท่าช้าง | หาคีใหญ่ | สงขลา | กึ่งบุก | ๔ กุ่ม |
| ๘๒. | " " | ๕๑๑๐/๘๕๐๐ | ๒๒๑-๐-๒๓ | " | " | " | " | " |
| ๘๓. | " " | ๕๑๑๑/๘๕๐๑ | ๑๓๕-๓-๐๕ | " | " | " | " | " |
| ๘๔. | " " | ๒๑๓๑๔ | ๖๕-๑-๕๔ | " | " | " | " | " |
| ๘๕. | " " | ๕๐๓๐/๘๐๑๓ | ๒๕๓-๒-๕๓ | " | " | " | " | " |
| ๘๖. | " " | ๒๑๓๔๑ | ๒๕๓-๐-๓๒ | " | " | " | " | " |
| ๘๗. | บริษัท เหมืองแร่สงขลานครินทร์ จำกัด | ๑๓๒๖๐/๑๒๐๓๓ | ๒๗๐-๒-๘๓ | ควนลังก์ หุงท่าเสา | " | " | " | " |
| ๘๘. | บริษัท เจริญทะเลไมนิ่ง จำกัด | ๒๑๓๐๔/๑๒๘๓๑ | ๓๐-๓-๑๓ | ฉลุง | " | " | " | " |
| ๘๙. | หจก.ไทยธรรมาหาคีใหญ่ | ๑๓๒๖๕/๑๒๒๐๑ | ๕๓-๐-๖๕ | " | " | " | " | " |
| ๙๐. | บริษัท เรือขุดแร่หาคีใหญ่ จำกัด | ๑๓๑๖๓/๑๐๑๑๑ | ๒๓๕-๐-๐๐ | " | " | " | " | " |
| ๙๑. | องค์การเหมืองแร่ | ๒๑๓๓๕ | ๒๖๐-๑-๑๓ | " | " | " | " | " |
| ๙๒. | บริษัท เรือขุดแร่หาคีใหญ่ จำกัด | ๑๓๑๖๔/๕๕๕๕๓ | ๒๖๕-๐-๓๔ | " | " | " | " | " |
| ๙๓. | บริษัท สหกาญจน์เหมืองแร่ จำกัด | ๒๑๓๓๓/๑๓๓๕๖ | ๑๐๒-๒-๘๓ | ท่าช้าง | " | " | " | " |
| ๙๔. | นายบุญนั้น น สงขลา | ๒๑๓๕๕ | ๕๘-๐-๖๓ | ฉลุง หุงท่าเสา | " | " | " | " |
| ๙๕. | นายชาญ ลีลาภรณ์ | ๑๓๒๖๒/๑๒๑๖๘ | ๖๖-๓-๕๓ | ฉลุง | " | " | " | " |
| ๙๖. | องค์การเหมืองแร่ | ๒๑๓๕๐ | ๒๕๘-๓-๕๘ | " | " | " | " | " |
| ๙๗. | " " | ๒๑๓๓๓ | ๕๑-๑-๑๓ | " | " | " | " | " |
| ๙๘. | " " | ๒๑๓๓๘ | ๒๖๒-๑-๖๘ | " | " | " | " | " |
| ๙๙. | " " | ๕๐๒๓ | ๒๕๐-๓-๕๕ | " | " | " | " | " |
| ๑๐๐. | บริษัท พิษณุพัฒน์พัฒนา จำกัด | ๑๓๒๕๘ | ๒๕๕-๓-๓๕ | ฉลุง ท่าช้าง | " | " | " | " |



เอกสารฉบับนี้เป็นลิขสิทธิ์ของกรมทรัพยากรธรณี
ห้ามทำซ้ำหรือดัดแปลงและแก้ไขโดยไม่ได้รับอนุญาต

| ลำดับที่ | ชื่อผู้ขอ | ประเภทบัตร | ใบที่ | ท้องที่ที่ยื่นขอ | | | ชนิดแร่ | แผนที่ |
|----------|--------------------------------|-------------|-----------|------------------|---------|---------|---------|-----------|
| | | | | ตำบล | อำเภอ | จังหวัด | | |
| ๑๐๑. | หจก.เหมืองแร่ เขิงทะเล | ๑๓๒๓๓/๑๑๘๘๔ | ๓๓-๓-๔๕ | นลุง | หาคใหญ่ | สงขลา | คิงุก | ๔ กลุ่ม ก |
| ๑๐๒. | - " - | ๕๖๑๑/๑๑๘๘๓ | ๑๐๓-๑-๒๕ | " | " | " | " | " |
| ๑๐๓. | นายวีเชียร เกรียงสุวรรณ | ๑๓๒๔๓/๑๒๓๓๔ | ๒๕-๑-๒-๕๕ | ท่าช้าง | " | " | " | " |
| ๑๐๔. | หจก.เหมืองแร่สุนทรทิพย์ | ๑๓๒๒๔/๑๑๕๕๑ | ๒๑๕-๓-๑๐ | " | " | " | " | " |
| ๑๐๕. | บริษัท พิชายาพัฒนา จำกัด | ๑๓๒๒๔/๑๒๕๕๔ | ๕๕-๐-๐๒ | นลุง | " | " | " | " |
| ๑๐๖. | นายฉันท ศรีสุวรรณ | ๑๐๕๖๖/๔๓๑๖ | ๑๓๖-๓-๓๘ | ท่าช้าง | " | " | " | " |
| ๑๐๗. | บริษัท นิพัทธ์และบุตร จำกัด | ๕๖๔๐/๔๖๔๔ | ๑๕๓-๓-๒๕ | " | " | " | " | " |
| ๑๐๘. | - " - | ๕๖๔๒/๔๖๔๕ | ๑๕๕-๐-๓๐ | " | " | " | " | " |
| ๑๐๙. | - " - | ๑๓๒๒๖ | ๑๑-๐-๕๑ | " | " | " | " | " |
| ๑๑๐. | นายปรีดิษฐ์ สุวรรณสิงห์ | ๑๓๒๓๕ | ๕-๓-๕๒ | " | " | " | " | " |
| ๑๑๑. | บริษัท นิพัทธ์และบุตร จำกัด | ๓๕๑๕/๑๑๕๐๓ | ๖๓-๒-๕๐ | " | " | " | " | " |
| ๑๑๒. | นายมงคล ทิพย์ณี | ๒๑๓๓๑ | ๒๓-๒-๓๖ | " | " | " | " | " |
| ๑๑๓. | นางวรรณิ สุวรรณะ | ๒๑๓๐๓ | ๒๐-๐-๐๕ | " | " | " | " | " |
| ๑๑๔. | นายแก้ว สุกสายเนตร | ๒๑๓๐๕/๑๓๒๒๑ | ๑๕๓-๐-๓๐ | " | " | " | " | " |
| ๑๑๕. | องค์การเหมืองแร่ | ๒๑๓๕๖ | ๒๕๕-๐-๐๕ | " | " | " | " | " |
| ๑๑๖. | - " - | ๒๑๓๕๕ | ๒๓๑-๒-๒๓ | " | " | " | " | " |
| ๑๑๗. | บริษัท เรือขุดแร่หาคใหญ่ จำกัด | ๑๓๒๑๖/๑๐๖๓๖ | ๓๕-๒-๕๓ | " | " | " | " | " |
| ๑๑๘. | นายประสงค์ พิศาลโกศล | ๒๑๓๐๘ | ๕๓-๑-๘๕ | " | " | " | " | " |
| ๑๑๙. | นางไปจุ แซ่ม | ๒๑๓๓๓ | ๒๕-๓-๐๓ | " | " | " | " | " |
| ๑๒๐. | หจก.ศิริวัฒนาเหมืองแร่ | ๑๐๕๒๒/๑๒๕๖๕ | ๑๓๕-๑-๓๒ | นาหว้า | จะนะ | " | " | ๕ |



เอกสารฉบับนี้เป็นลิขสิทธิ์ของกรมทรัพยากรธรณี
ห้ามทำซ้ำหรือดัดแปลงและแก้ไขโดยไม่ได้รับอนุญาต

| ลำดับที่ | ชื่อผู้ขอ | ประเภทบัตร | เนื้อที่ | ท้องที่ยื่นขอ | | | ชนิดแร่ | แผนที่ |
|----------|--------------------------------|-------------|-----------|---------------|----------------|---------|---------------|--------|
| | | | | ตำบล | อำเภอ | จังหวัด | | |
| ๑๒๑. | นายจรูญ แพทย์วิม | ๑๓๒๕๕/๑๒๖๘๘ | ๒๕-๒-๕๘ | ทุ่งใหญ่ | หาคีใหญ่ | สงขลา | คิบูบ | ๕ |
| ๑๒๒. | นายวิบูลย์ ศิริวงศ์ | ๑๓๒๓๓/๑๒๒๖๘ | ๕๐-๒-๕๘ | " | " | " | " | ๕ |
| ๑๒๓. | - " - | ๑๓๒๕๖/๑๒๐๖๑ | ๑๐๓๗-๒-๖๕ | " | " | " | " | ๕ |
| ๑๒๔. | นายวิบูลย์ ศิริวงศ์ | ๓๕๔๑/๑๒๐๖๒ | ๕๑-๐-๒๓ | " | " | " | " | ๕ |
| ๑๒๕. | - " - | ๕๐๓๓/๑๒๐๓๔ | ๖๔-๒-๕๓ | " | " | " | " | ๕ |
| ๑๒๖. | หจก. ทราวยทองภาคใต้ | ๑๓๑๕๖ | ๒๓๑๗-๒-๕๒ | เกาะแก้ว | เมือง ฯ | " | ทรายแก้ว | ๕ |
| ๑๒๗. | - " - | ๑๓๑๕๓ | ๒๐๕-๓-๕๒ | " | " | " | " | ๕ |
| ๑๒๘. | - " - | ๑๓๑๕๔ | ๒๒๔-๓-๖๕ | " | " | " | " | ๕ |
| ๑๒๙. | - " - | ๑๓๑๕๕ | ๒๑๒-๓-๑๒ | " | " | " | " | ๕ |
| ๑๓๐. | - " - | ๑๓๑๖๐ | ๒๕๖-๒-๐๓ | " | " | " | " | ๕ |
| ๑๓๑. | นายชูศักดิ์ ชัยนิรมัย | ๑๓๑๖๒ | ๕๑-๒-๕๓ | นาทับ | จะนะ | " | " | ๕ |
| ๑๓๒. | นายคำเงิน กาญจนเมธากุล | ๑๓๒๕๖/๑๒๓๕๘ | ๓๓-๑-๕๖ | คลองเปรี๊ยะ | " | " | คิบูบ วุลแฟรม | ๕ |
| ๑๓๓. | บริษัท สหกาญจน์เหมืองแร่ จำกัด | ๒๑๓๐๑/๑๓๕๒๒ | ๑๒๕-๐-๘๒ | นาหว้า | " | " | " | ๕ |
| ๑๓๔. | หจก. เหมืองแร่ทุ่งโพธิ์ | ๑๓๒๔๔/๑๒๑๕๓ | ๓๕-๓-๖๔ | ทุ่งขมิ้น | กิ่ง อ.นาหม่อม | " | " | ๕ กอุม |
| ๑๓๕. | นายไฉยม จิตวัฒนธรรม | ๑๓๒๕๒ | ๑๑-๓-๑๖ | นาหม่อม | " | " | " | " |
| ๑๓๖. | บริษัท เหมืองแร่สาเกต จำกัด | ๑๓๒๓๕/๑๑๕๔๐ | ๔๑-๑-๓๓ | บ้านพรุ | หาคีใหญ่ | " | " | " |
| ๑๓๗. | หจก. มาลัยไทยเทรกกิ่ง | ๑๐๕๕๑/๕๕๒๓ | ๕๔-๓-๐๓ | " | " | " | " | " |
| ๑๓๘. | หสน. บุญศรีและบุตร | ๑๓๒๒๓/๑๑๒๔๔ | ๕๒-๓-๕๓ | ทุ่งขมิ้น | กิ่ง อ.นาหม่อม | " | " | " |
| ๑๓๙. | - " - | ๑๓๒๕๑ | ๕๕-๓-๓๒ | " | " | " | " | " |
| ๑๔๐. | บริษัท ไทยสเตรนจ์ จำกัด | ๓๕๓๕/๕๕๐๐ | ๒๕-๐-๐๓ | บ้านพรุ | หาคีใหญ่ | " | " | " |



เอกสารฉบับนี้เป็นลิขสิทธิ์ของกรมทรัพยากรธรณี ห้ามทำซ้ำหรือดัดแปลงและแก้ไขโดยไม่ได้รับอนุญาต

| ลำดับที่ | ชื่อผู้ขอ | ประธานบัตร | เนื้อที่ | ที่ตั้งขุด | | | ชนิดแร่ | แผนที่ |
|----------|--|-------------|----------|------------|----------------|---------|---------|---------|
| | | | | ตำบล | อำเภอ | จังหวัด | | |
| ๑๔๑. | บริษัท เหมืองแร่วารีย์ จำกัด | ๑๓๒๖๖/๑๒๑๖๘ | ๕๓-๐-๕๓ | ทุ่งขี้ | กิ่ง อ.นาหม่อม | สงขลา | คีมุก | ๕ กลุ่ม |
| ๑๔๒. | นายอรรถการ อังก์สกุล | ๘๖๒๐ | ๕๐-๐-๕๕ | บ้านพรุ | หาดใหญ่ | " | " | " |
| ๑๔๓. | บริษัท เหมืองแร่วารีย์ จำกัด | ๒๑๓๕๒/๑๓๕๔๐ | ๓๘-๒-๓๔ | ทุ่งขี้ | กิ่ง อ.นาหม่อม | " | " | " |
| ๑๔๔. | นายอรรถการ อังก์สกุล | ๒๑๓๓๓ | ๑๒๕-๑-๓๓ | บ้านพรุ | หาดใหญ่ | " | " | " |
| ๑๔๕. | นายเจริญ กุโรรักษา | ๒๑๓๕๓/๑๓๓๓๑ | ๓๘-๓-๕๘ | " | " | " | " | " |
| ๑๔๖. | บริษัท สบ๊วคไมนิ่งเอ็นเทอร์ไพรส์ จำกัด | ๑๓๒๓๘/๑๒๓๘๘ | ๑๒๕-๓-๒๓ | " | " | " | " | " |
| ๑๔๗. | นายวรศักดิ์ คุณผลิต | ๑๓๒๕๐/๑๑๒๓๕ | ๑๑๕-๑-๓๕ | " | " | " | " | " |
| ๑๔๘. | นายเมธา เพชรรมณี | ๕๑๘๖/๑๐๑๐๕ | ๒๓๕-๒-๕๐ | " | " | " | " | " |
| ๑๔๙. | - " - | ๑๓๒๖๓/๑๒๘๖๔ | ๑๓๓-๑-๖๕ | " | " | " | " | " |
| ๑๕๐. | - " - | ๕๑๘๕/๑๒๐๐๘ | ๒๘๓-๑-๓๕ | " | " | " | " | " |
| ๑๕๑. | - " - | ๑๑๔๑/๑๒๐๐๓ | ๒๑๐-๐-๒๑ | " | " | " | " | " |
| ๑๕๒. | - " - | ๑๓๒๖๘/๑๒๖๘๔ | ๖๕-๑-๓๘ | " | " | " | " | " |
| ๑๕๓. | - " - | ๒๑๓๑๘ | ๑๘๕-๒-๒๓ | " | " | " | " | " |
| ๑๕๔. | บริษัท เหมืองแร่คุณผลิต จำกัด | ๒๑๓๔๐/๑๓๖๑๑ | ๓-๓-๑๕ | นาหม่อม | กิ่ง อ.นาหม่อม | " | " | " |
| ๑๕๕. | - " - | ๒๑๓๔๒ | ๑๖-๓-๓๓ | " | " | " | " | " |
| ๑๕๖. | นายเกษพัทธ์ วงศิริ | ๑๓๒๔๓/๑๑๓๘๑ | ๕๘-๐-๐๐ | " | " | " | " | " |
| ๑๕๗. | บริษัท ไทยธรณี จำกัด | ๑๓๒๒๘/๑๒๓๒๒ | ๕๘-๑-๓๓ | บ้านพรุ | หาดใหญ่ | " | " | " |
| ๑๕๘. | - " - | ๑๓๒๓๐/๑๒๓๒๓ | ๑๓-๒-๐๘ | " | " | " | " | " |
| ๑๕๙. | นายเกษพัทธ์ วงศิริ | ๑๓๑๖๑/๑๐๐๕๓ | ๒๓๓-๐-๘๖ | นาหม่อม | กิ่ง อ.นาหม่อม | " | " | " |
| ๑๖๐. | บริษัท ชวนบุรีศิริวงศ์ จำกัด | ๑๐๘๖๘/๑๑๘๐๕ | ๒๖-๑-๑๐ | " | " | " | " | " |



เอกสารฉบับนี้เป็นลิขสิทธิ์ของกรมทรัพยากรธรณี
ห้ามทำซ้ำหรือดัดแปลงและแก้ไขโดยไม่ได้รับอนุญาต

| ลำดับที่ | ชื่อผู้ขอ | ประทานบัตร | เนื้อที่ | ท้องที่ขออนุญาต | | | ชนิดแร่ | แผนที่ |
|----------|------------------------------|-------------|----------|-----------------|---------------|---------|---------|---------|
| | | | | ตำบล | อำเภอ | จังหวัด | | |
| ๑๖๑. | บริษัท ชวนธุรกิจวิวงศ์ จำกัด | ๑๓๒๔๕/๑๑๘๐๖ | ๘-๐-๕๐ | นาหมอม | กิ่ง อ.นาหมอม | สงขลา | หินปูน | ๕ กลุ่ม |
| ๑๖๒. | หจก.เหมืองแร่เทียนวิไล | ๒๑๓๓๕ | ๕-๒-๐๕ | " | " | " | " | " |
| ๑๖๓. | นายหอม ภูมิ | ๒๑๓๓๖ | ๒๘-๑-๕๘ | " | " | " | " | " |
| ๑๖๔. | หจก.เหมืองแร่เทียนวิไล | ๒๑๓๓๖ | ๑๖-๐-๓๔ | " | " | " | " | " |
| ๑๖๕. | - " - | ๑๐๕๓๓/๕๕๓๔ | ๕๓-๐-๕๓ | " | " | " | " | " |
| ๑๖๖. | บริษัท ไทหลง จำกัด | ๒๑๓๓๒/๑๓๖๑๒ | ๑๐๘-๓-๕๔ | " | " | " | " | " |
| ๑๖๗. | หจก.เหมืองแร่หินไผ่ | ๑๐๕๓๓/๑๒๐๖๓ | ๕๖-๑-๖๕ | " | " | " | " | " |
| ๑๖๘. | หจก.มาลัยไทยเทรคคิง จำกัด | ๑๐๕๓๒/๕๕๕๖ | ๖๑-๑-๓๔ | บ้านพรุ | หาดใหญ่ | " | " | " |
| ๑๖๙. | หจก.เหมืองแร่หินไผ่ | ๑๓๒๒๒/๑๑๓๘๓ | ๓๕-๐-๐๕ | นาหมอม | กิ่ง อ.นาหมอม | " | " | " |
| ๑๗๐. | หจก.เหมืองแร่ทุ่งโพธิ์ | ๕๑๘๘/๘๘๕๓ | ๕๓-๑-๕๘ | ทุ่งขี้มัน | " | " | " | " |
| ๑๗๑. | - " - | ๒๑๓๖๑/๑๓๘๓๑ | ๑๘-๐-๓๘ | " | " | " | " | " |
| ๑๗๒. | - " - | ๒๑๓๔๓/๑๓๘๓๐ | ๓๘-๒-๖๓ | " | " | " | " | " |
| ๑๗๓. | - " - | ๓๕๖๓/๕๕๓๑ | ๑๕-๐-๕๒ | " | " | " | " | " |
| ๑๗๔. | - " - | ๕๖๒๒/๓๓๕๓ | ๓๐-๓-๕๒ | " | " | " | " | " |
| ๑๗๕. | - " - | ๕๖๓๔/๘๓๒๐ | ๓๘-๑-๕๕ | " | " | " | " | " |
| ๑๗๖. | - " - | ๕๑๓๓/๘๘๕๘ | ๕๐-๓-๑๑ | " | " | " | " | " |
| ๑๗๗. | - " - | ๑๐๐๓/๘๘๕๕ | ๑๐๑-๒-๘๘ | " | " | " | " | " |
| ๑๗๘. | - " - | ๕๑๖๕/๑๑๘๐๒ | ๑๐๓-๑-๓๒ | " | " | " | " | " |
| ๑๗๙. | - " - | ๓๕๕๒/๑๓๘๕๘ | ๑๓๓-๑-๓๒ | " | " | " | " | " |
| ๑๘๐. | นายวิชาล - สิรีปราณานนท์ | ๑๓๒๕๕/๑๒๖๘๖ | ๓๑-๐-๐๐ | บ้านพรุ | หาดใหญ่ | " | " | " |



เอกสารฉบับนี้เป็นลิขสิทธิ์ของกรมทรัพยากรธรณี
ห้ามทำซ้ำหรือดัดแปลงและแก้ไขโดยไม่ได้รับอนุญาต

| ลำดับที่ | ชื่อผู้ขอ | ประธานบริษัท | เนื้อที่ | ที่ตั้งที่ดินขอ | | | ชนิดแร่ | แผนที่ |
|----------|--|--------------|-------------|-----------------|----------------|---------|----------------|----------|
| | | | | ตำบล | อำเภอ | จังหวัด | | |
| ๑๘๑. | นายพิศ จิตสกุลชัยเกษ | ๑๓๒๐๓/๑๐๖๕๖ | ๒๒๒๒ ๓- ๕๑ | บ้านพรุ | หาคีใหญ่ | สงขลา | กึ่งบก | ๕ ก.จ. ๑ |
| ๑๘๒. | บริษัท เหมืองแร่คุณผลิติน จำกัด | ๑๓๑๖๕/๑๐๕๓๑ | ๑๐๘ ๑- ๘๓ | นาหม่อม | กิ่ง อ.นาหม่อม | " | " | " |
| ๑๘๓. | -- " -- | ๒๑๓๓๕/๑๓๖๑๐ | ๓๓- ๓- ๘๕ | " | " | " | " | " |
| ๑๘๔. | นายสำอางค์ คุณผลิติน | ๕๖๓๓/๘๕๑๕ | ๖๑- ๑- ๑๘ | ทุ่งขมิ้น | " | " | " | " |
| ๑๘๕. | นายกิติ ชาญ | ๑๐๕๓๕/๕๘๖๐ | ๒๕๓- ๑- ๕๓ | " | " | " | " | " |
| ๑๘๖. | -- " -- | ๑๓๒๓๕/๑๒๒๕๓ | ๒๕- ๓- ๕๕ | " | " | " | " | " |
| ๑๘๗. | นายสง่า จังสกุล | ๑๓๒๓๓ | ๑๒๖- ๑- ๐๓ | " | " | " | " | " |
| ๑๘๘. | -- " -- | ๕๖๓๕/๘๕๐๓ | ๕๖- ๑- ๓๓ | " | " | " | " | " |
| ๑๘๙. | หสน.บุญศรีและบุตร | ๓๕๕๓/๘๕๕๐ | ๓๘- ๓- ๘๒ | " | " | " | " | " |
| ๑๙๐. | ห้างหุ้นส่วนสามัญนิติบุคคล เหมืองแร่ทุ่งหมอก | ๒๑๓๓๘ | ๖๒- ๐- ๕๕ | ปากังเบซาร์ | สะเคา | " | กึ่งบก รูลเฟรม | ๗ |
| ๑๙๑. | ห้างหุ้นส่วนจำกัดวัชรวิชัย | ๒๕๕๖/๖๒๘๑ | ๘๖- ๕- ๘๕ | " | " | " | " | ๗ |
| ๑๙๒. | บริษัท สหสินแร่โชคเจริญ จำกัด | ๑๓๑๖๖/๑๒๑๒๔ | ๕๓- ๑- ๕๓ | " | " | " | " | ๗ |
| ๑๙๓. | หจก.ไทยนิคมคาร์เตอร์ | ๒๑๓๕๕ | ๕๕- ๓- ๘๖ | " | " | " | " | ๗ |
| ๑๙๔. | นายเฉลิมลาภ ศิริวงศ์ | ๑๓๒๔๐ | ๕๑- ๐- ๐๕ | " | " | " | " | ๗ |
| ๑๙๕. | นายวิมล แสงเก็กกลาง | ๑๓๒๓๒ | ๑๕๒- ๓- ๕๕ | " | " | " | " | ๗ |
| ๑๙๖. | บริษัท สินทองพัฒนาขนสงภาคใต้ จำกัด | ๑๓๑๓๓/๑๑๕๖๖ | ๑๑๓๓- ๑- ๒๑ | " | " | " | " | ๗ |
| ๑๙๗. | บริษัท ชวนิชย์ จำกัด | ๓๕๕๓/๖๖๘๒ | ๖๕- ๑- ๘๕ | " | " | " | " | ๗ |
| ๑๙๘. | -- " -- | ๓๕๕๔/๖๖๘๔ | ๓๑- ๐- ๐๑ | " | " | " | " | ๗ |
| ๑๙๙. | -- " -- | ๓๕๕๕/๖๖๘๓ | ๓๕- ๓- ๕๐ | " | " | " | " | ๗ |
| ๒๐๐. | บริษัท ชวนจุศิริวงศ์ จำกัด | ๑๐๕๒๔/๑๑๒๓๘ | ๘๖- ๐- ๕๘ | " | " | " | " | ๗ |



เอกสารฉบับนี้เป็นลิขสิทธิ์ของกรมทรัพยากรธรณี
ห้ามทำซ้ำหรือดัดแปลงและแก้ไขโดยไม่ได้รับอนุญาต

| ลำดับที่ | ชื่อผู้ขอ | ประธานบัตร | เนื้อที่ | ท้องที่ที่ยื่นขอ | | | ชนิดแร่ | แผนที่ |
|----------|--------------------------------|-------------|----------|------------------|-------|---------|----------------|--------|
| | | | | ตำบล | อำเภอ | จังหวัด | | |
| ๒๐๑. | ห้างหุ้นส่วนจำกัดพี.พี. ไมนิ่ง | ๕๖๑๖/๑๐๕๐๑ | ๒๘-๐-๐๑ | ปากังเบซาร์ | สะเกา | สงขลา | หินบุก วุลเฟรม | ๗ |
| ๒๐๒. | - " - | ๒๑๓๖๐ | ๑๕๖-๓-๒๕ | " | " | " | " | ๘ |
| ๒๐๓. | บริษัท เมืองแร่จะนะ จำกัด | ๒๑๓๕๓ | ๗๖-๓-๗๘ | ท่าหมอไทร | จะนะ | " | หินบุก | ๘ |
| ๒๐๔. | - " - | ๓๕๓๘/๑๑๖๖๓ | ๑๓๔-๑-๒๔ | " | " | " | " | ๘ |
| ๒๐๕. | - " - | ๑๓๑๕๔/๕๕๖๑ | ๑๖๖-๑-๕๓ | " | " | " | " | ๘ |
| ๒๐๖. | - " - | ๑๓๑๕๕/๕๕๒๒ | ๑๒๑-๑-๖๒ | " | " | " | " | ๘ |
| ๒๐๗. | บริษัท พิชานาพัฒนา จำกัด | ๑๓๑๖๓/๑๐๔๔๑ | ๖๖-๓-๔๓ | สำนักแก้ว | สะเกา | " | " | ๘ |
| ๒๐๘. | - " - | ๑๓๑๖๘/๑๑๐๑๖ | ๒๔-๒-๐๒ | " | " | " | " | ๘ |
| ๒๐๙. | - " - | ๑๓๑๓๘/๑๐๔๑๕ | ๒๓๑-๐-๕๕ | " | " | " | " | ๘ |
| ๒๑๐. | บริษัท สินแร่หาคใหญ่ จำกัด | ๑๐๔๓๖/๑๐๐๔๐ | ๘๒-๓-๓๖ | " | " | " | " | ๘ |
| ๒๑๑. | องค์การเมืองแร่ | ๕๖๘๔/๘๓๒๓ | ๒๖๕-๓-๕๕ | ท่าหมอไทร | จะนะ | " | " | ๘ |
| ๒๑๒. | หจก. เมืองแร่ไทยเจริญหาคใหญ่ | ๑๓๒๑๘/๑๑๔๒๓ | ๑๑๓-๑-๖๘ | นาทวี | นาทวี | " | " | ๘ |
| ๒๑๓. | นายเสรี วัฒนยนต์ฉิจ | ๓๕๒๓/๕๕๑๖ | ๑๒๒-๓-๑๒ | ฉาง | " | " | " | ๘ |
| ๒๑๔. | บริษัท พิชานาพัฒนา จำกัด | ๑๐๕๕๔/๕๕๕๓ | ๒๐๕-๐-๒๐ | สำนักแก้ว | สะเกา | " | " | ๘ |
| ๒๑๕. | หจก. มาลีไทยเทรคคิง | ๑๓๒๔๓ | ๑๓๓-๑-๕๓ | " | " | " | " | ๘ |
| ๒๑๖. | บริษัท สินแร่หาคใหญ่ จำกัด | ๑๐๔๓๓/๑๐๐๔๑ | ๑๒๖-๓-๕๕ | " | " | " | " | ๘ |
| ๒๑๗. | นายวิบูลย์ ศิริวงศ์ | ๒๑๓๒๘/๑๓๐๘๕ | ๒๑๑-๒-๑๖ | ท่าหมอไทร | จะนะ | " | " | ๘ |
| ๒๑๘. | - " - | ๒๑๓๒๓/๑๓๐๘๓ | ๑๓๓-๓-๖๓ | " | " | " | " | ๘ |
| ๒๑๙. | - " - | ๑๓๒๖๕/๑๓๐๘๖ | ๕๓-๐-๕๖ | " | " | " | " | ๘ |
| ๒๒๐. | บริษัท เมืองแร่จะนะ จำกัด | ๑๓๒๕๒/๑๑๖๖๐ | ๑๒๕-๒-๐๓ | ท่าหมอไทร | " | " | หินบุก | ๘ |



เอกสารฉบับนี้เป็นลิขสิทธิ์ของกรมทรัพยากรธรณี ห้ามทำซ้ำหรือดัดแปลงและแก้ไขโดยไม่ได้รับอนุญาต

| ลำดับที่ | ชื่อผู้ขอ | ประทานบัตร | เนื้อที่ | ที่ตั้ง | | | ชนิดแร่ | แผนที่ |
|----------|-----------------------------|-------------|----------|-----------|-------|---------|-----------------|--------|
| | | | | ตำบล | อำเภอ | จังหวัด | | |
| ๒๒๑. | บริษัท เหมืองแร่แดง จำกัด | ๒๑๓๘๖ | ๔๔-๒-๒๓ | ท่าหมอกโท | จระนะ | สงขลา | กึ่งบุก | ๔ |
| ๒๒๒. | หจก.มาดไทยเทรคคิง | ๑๓๒๓๖ | ๒๕-๑-๐๔๒ | สำนักแก้ว | สะเคา | " | กึ่งบุก วุลแฟรม | ๔ ก.๑๖ |
| ๒๒๓. | นายวิจิตร ศิริวงศ์ | ๒๑๓๘๐ | ๓๖-๓-๓๖ | ท่าหมอกโท | จระนะ | " | " | ๔ |
| ๒๒๔. | องค์การเหมืองแร่ | ๑๓๒๔๓/๑๑๔๑๒ | ๒๑๖-๒-๕๕ | " | " | " | " | ๔ |
| ๒๒๕. | - " - | ๓๔๓๖/๕๔๓๓ | ๕๕-๐-๕๕ | " | " | " | " | ๕ |
| ๒๒๖. | - " - | ๑๓๒๒๖/๑๑๘๔๔ | ๑๓๐-๐-๘๖ | " | " | " | " | ๕ |
| ๒๒๗. | นายวิจิตร ศิริวงศ์ | ๑๐๕๑๕/๕๖๕๕ | ๑๕๔-๐-๘๕ | " | " | " | " | ๕ |
| ๒๒๘. | - " - | ๑๐๖๓๓/๕๘๖๔ | ๖๑-๑-๕๐ | " | " | " | " | ๕ |
| ๒๒๙. | นายวิจิตร สุพัฒน์กุล | ๕๐๕๒/๑๑๒๓๓ | ๕๓-๒-๑๔ | " | " | " | " | ๕ |
| ๒๓๐. | - " - | ๓๕๖๔/๑๒๑๔๕ | ๕๘-๒-๓๕ | " | " | " | " | ๕ |
| ๒๓๑. | นายวิจิตร ศิริวงศ์ | ๑๓๒๑๒/๑๑๒๕๕ | ๖๐-๒-๒๘ | " | " | " | " | ๕ ก.๑๖ |
| ๒๓๒. | บริษัท กิจจาง จำกัด | ๑๐๕๔/๑๐๒๓๓ | ๕๕-๓-๖๑ | " | " | " | " | " |
| ๒๓๓. | - " - | ๑๓๒๖๖/๑๑๒๕๓ | ๑๑๒-๐-๕๘ | " | " | " | " | " |
| ๒๓๔. | - " - | ๑๓๒๐๓/๑๑๒๕๔ | ๕๑-๐-๓๕ | " | " | " | " | " |
| ๒๓๕. | - " - | ๓๔๑๐ | ๑๐๕-๑-๕๕ | " | " | " | " | " |
| ๒๓๖. | - " - | ๑๓๒๘๑ | ๕๑-๓-๕๒ | " | " | " | " | " |
| ๒๓๗. | บริษัท นิพัทธ์และบุตร จำกัด | ๑๑๘๐/๑๐๖๒๖ | ๒๕๒-๑-๕๓ | " | " | " | " | " |
| ๒๓๘. | - " - | ๕๑๕๓ | ๘๓-๐-๑๕ | " | " | " | " | " |
| ๒๓๙. | - " - | ๑๐๕๕/๘๓๔๑ | ๖๘-๐-๒๔ | " | " | " | " | " |
| ๒๔๐. | บริษัท จิรสถาน จำกัด | ๒๑๓๑๓ | ๒๕-๐-๓๑ | " | " | " | " | " |



เอกสารฉบับนี้เป็นลิขสิทธิ์ของกรมทรัพยากรธรณี
ห้ามทำซ้ำหรือดัดแปลงและแก้ไขโดยไม่ได้รับอนุญาต

| ลำดับที่ | ชื่อผู้ขอ | ประเภทบัตร | เนื้อที่ | ท้องที่ที่ยื่นขอ | | | ชนิดแร่ | แผนที่ |
|----------|----------------------------------|-------------|----------|------------------|-------|---------|----------------|-----------|
| | | | | ตำบล | อำเภอ | จังหวัด | | |
| ๒๔๑. | นายวิรัช สุพัฒน์กุล | ๒๑๓๔๕ | ๑๐๑-๓-๓๔ | ท่าหมอไทร | จะนะ | สงขลา | กึ่งบก วุลเฟรม | ๔ กลุ่ม ก |
| ๒๔๒. | บริษัท ยิบอินซอย จำกัด | ๑๐๕๑๘/๕๕๖๒ | ๔๓-๒-๔๘ | " | " | " | " | " |
| ๒๔๓. | - " - | ๑๓๒๔๕/๑๑๖๖๕ | ๒๓๕-๑-๕๑ | " | " | " | " | " |
| ๒๔๔. | นายหิ้ว กาทัน | ๑๐๔๘๘/๑๑๕๓๕ | ๒๑๐-๐-๐๐ | นาทวี | นาทวี | " | " | " |
| ๒๔๕. | นายสุกิตต์ จิระนคร | ๑๓๒๕๓ | ๔๔-๒-๕๑ | " | " | " | " | " |
| ๒๔๖. | บริษัท เหมืองแร่ไพศาลนาทวี จำกัด | ๒๑๓๔๓ | ๑๒๕-๒-๒๓ | นาง | " | " | " | " |
| ๒๔๗. | บริษัท นิพัทธ์และบุตร จำกัด | ๓๔๔๑/๑๐๘๖๒ | ๑๑๖-๒-๕๓ | ท่าหมอไทร | จะนะ | " | " | " |
| ๒๔๘. | บริษัท พายัพ จำกัด | ๑๓๒๓๑/๑๑๖๐๓ | ๑๘๖-๐-๕๓ | นาง | นาทวี | " | " | " |
| ๒๔๙. | บริษัท เหมืองแร่ไพศาลนาทวี จำกัด | ๓๔๕๕/๕๕๐๕ | ๑๕๖-๑-๘๔ | " | " | " | " | " |
| ๒๕๐. | - " - | ๒๑๓๖๓/๑๓๔๕๑ | ๑๕๕-๓-๕๓ | " | " | " | " | " |
| ๒๕๑. | นายอรุณการ อังก์สกุล | ๒๑๓๖๔ | ๖๑-๐-๕๕ | " | " | " | " | " |
| ๒๕๒. | - " - | ๒๑๓๖๕ | ๕๕-๓-๐๕ | " | " | " | " | " |
| ๒๕๓. | - " - | ๒๑๓๖๖ | ๕๘-๓-๖๓ | " | " | " | " | " |
| ๒๕๔. | - " - | ๒๑๓๖๗ | ๘๔-๓-๕๑ | " | " | " | " | " |
| ๒๕๕. | - " - | ๒๑๓๖๘ | ๕๐-๓-๕๕ | " | " | " | " | " |
| ๒๕๖. | - " - | ๒๑๓๖๙ | ๖๓-๓-๕๖ | " | " | " | " | " |
| ๒๕๗. | - " - | ๒๑๓๗๐ | ๓๐-๑-๕๑ | " | " | " | " | " |
| ๒๕๘. | กรมทรัพยากรธรณี | ๓๔๘๒ | ๖๕-๒-๖๕ | " | " | " | " | " |
| ๒๕๙. | - " - | ๓๔๘๓ | ๖๓-๒-๐๕ | " | " | " | " | " |
| ๒๖๐. | - " - | ๓๔๘๔ | ๕๑-๓-๕๑ | " | " | " | " | " |



เอกสารฉบับนี้เป็นลิขสิทธิ์ของกรมทรัพยากรธรณี
ห้ามทำซ้ำหรือดัดแปลงและแก้ไขโดยไม่ได้รับอนุญาต

| ลำดับที่ | ชื่อผู้ขอ | ประทานบัตร | เนื้อที่ | ท้องที่ที่ยื่นขอ | | | ชนิดแร่ | แผนที่ |
|----------|---------------------------------|-------------|----------|------------------|-------|---------|---------|-----------|
| | | | | ตำบล | อำเภอ | จังหวัด | | |
| ๒๖๑. | หจก. สีนแร่ไทยมี | ๒๑๓๘๒ | ๑๓๕-๑-๒๓ | ฉวาง | นาหวี | สงขลา | กัมพูก | ๘ กลุ่ม ก |
| ๒๖๒. | บริษัท ชวนจตุริวงศ์ จำกัด | ๑๐๓๒/๑๑๖๕๕ | ๘๘-๒-๕๐ | " | " | " | " | " |
| ๒๖๓. | หจก. สีนแร่ไทยมี | ๒๑๓๘๓ | ๑๘๒-๐-๕๐ | " | " | " | " | " |
| ๒๖๔. | บริษัท พายัพ จำกัด | ๑๐๕๕๕/๘๘๕๕ | ๑๑-๐-๓๔ | " | " | " | " | " |
| ๒๖๕. | - " - | ๓๖๒๓/๘๘๘๔ | ๒๐๕-๓-๘๓ | " | " | " | " | " |
| ๒๖๖. | - " - | ๑๐๕๕๘/๘๘๕๕ | ๑๓-๒-๓๔ | " | " | " | " | " |
| ๒๖๗. | บริษัท เหมืองแร่เกาะสบบ่า จำกัด | ๕๑๓๔/๓๕๑๕ | ๘๕-๒-๘๒ | เกาะสบบ่า | เทพา | " | " | ๙ |
| ๒๖๘. | - " - | ๑๐๑๕/๕๖๓๓ | ๕๒-๒-๓๘ | " | " | " | " | ๑๕ |
| ๒๖๙. | - " - | ๑๓๒๓๐/๑๒๓๕๕ | ๓๓-๑-๓๓ | " | " | " | " | ๙ |
| ๒๗๐. | - " - | ๑๓๒๓๑/๑๓๖๘๔ | ๕๓-๓-๕๕ | " | " | " | " | ๙ |
| ๒๗๑. | - " - | ๑๓๒๓๒/๑๒๕๒๐ | ๘๓-๓-๕๒ | " | " | " | " | ๙ |
| ๒๗๒. | - " - | ๑๓๒๓๓/๑๒๕๒๐ | ๓๓-๓-๓๖ | " | " | " | " | ๙ |
| ๒๗๓. | บริษัท อัญมณีเหมืองแร่ จำกัด | ๒๑๓๓๔ | ๑๓๘-๓-๒๘ | " | " | " | " | ๙ |
| ๒๗๔. | - " - | ๒๑๓๓๕ | ๓๘-๐-๕๕ | " | " | " | " | ๙ |
| ๒๗๕. | บริษัท เหมืองแร่เกาะสบบ่า จำกัด | ๒๑๓๕๖ | ๑๒๕-๓-๘๓ | " | " | " | " | ๙ |
| ๒๗๖. | บริษัท นิพัทธ์และบุตร จำกัด | ๕๖๘๓/๑๒๓๒๓ | ๒๐๓-๐-๓๒ | วังใหญ่ | " | " | " | ๙ |
| ๒๗๗. | - " - | ๕๖๓๕ | ๒๕๒-๐-๐๕ | " | " | " | " | ๙ |



เอกสารฉบับนี้เป็นลิขสิทธิ์ของกรมทรัพยากรธรณี
ห้ามทำซ้ำหรือดัดแปลงและแก้ไขโดยไม่ได้รับอนุญาต

จำนวนประทานบัตร

เนื้อที่ประทานบัตร

จำนวนคำขอประทานบัตรที่รังวัดปักท่อนเหล็กแล้ว

เนื้อที่คำขอประทานบัตรที่รังวัดปักท่อนเหล็กแล้ว

๑๘๑ แปลง

๒๐,๖๓๕ - ๑ - ๒๕

ไร่

๕๖ แปลง

๑๒,๕๐๖ - ๒ - ๕๐

ไร่



เอกสารฉบับนี้เป็นลิขสิทธิ์ของกรมทรัพยากรธรณี
ห้ามทำซ้ำหรือดัดแปลงและแก้ไขโดยไม่ได้รับอนุญาต