

แผนที่แสดงจุดที่ตั้งประทานบัตร  
ของสำนักงานทรัพยากรธรณีจังหวัดสงขลา  
มาตราส่วน 1 : 250,000

---



H.8  
ก 169 ผ  
2531

จัดทำโดย..

ฝ่ายแผนที่ กองรังวัด กรมทรัพยากรธรณี

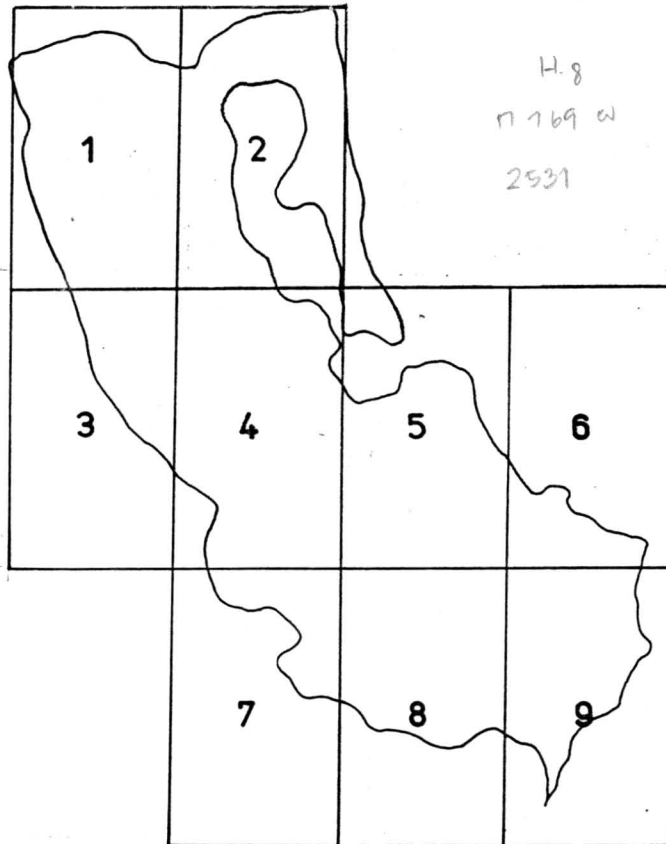
กุมภาพันธ์ 2531

# สารบัญแผนที่แสดงเขตสำนักงาน ทรัพยากรธรณีจังหวัดสงขลา

ห้องสมุดกรมทรัพยากรธรณี  
DMR Library



10237 0000011449



เอกสารฉบับนี้เป็นลิขสิทธิ์ของกรมทรัพยากรธรณี

ห้ามทำซ้ำหรือดัดแปลงและแก้ไขโดยไม่ได้รับอนุญาต

แผนที่

แสดงจุดที่ตั้งประทานบัตรของสำนักงาน

ทรัพยากรธรณีจังหวัดสงขลา

มาตราส่วน 1 / 250,000



ดีบุก



แบะไรท์



วุลเฟรม



ทรายแก้ว



ซีไลท์



ฟอสเฟต



อำเภอบอก



กิ่งอำเภอบอก



จังหวัด



22102/13417 ประทานบัตร



22023 คำขอประทานบัตรที่ทำการรังวัดปักท่อนเหล็กแล้ว





99° 45'

# แผนที่ 1

100° 00'

จังหวัดนครศรีธรรมราช  
จังหวัดพัทลุง

4924 I

5024 IV

7° 45'

อำเภอควนขนุน

4924 II

5024 III

จังหวัดพัทลุง

บ้านท่ามิหรำ

จังหวัดสตูล

7° 30'

บ้านเกาะรูด

14712 14714  
14734  
14707/12282  
14706/12281  
14713/12283

อำเภอกงหรา

21651  
14741  
14700/12329  
14702/12113

14691/12098  
14690/12099  
21652  
14745 14746  
14701/12092  
14693/12153  
14739/12955

4923 I

5023 IV



99° 45'

แผนที่ฉบับนี้เป็นลิขสิทธิ์ของกรมทรัพยากรธรณี

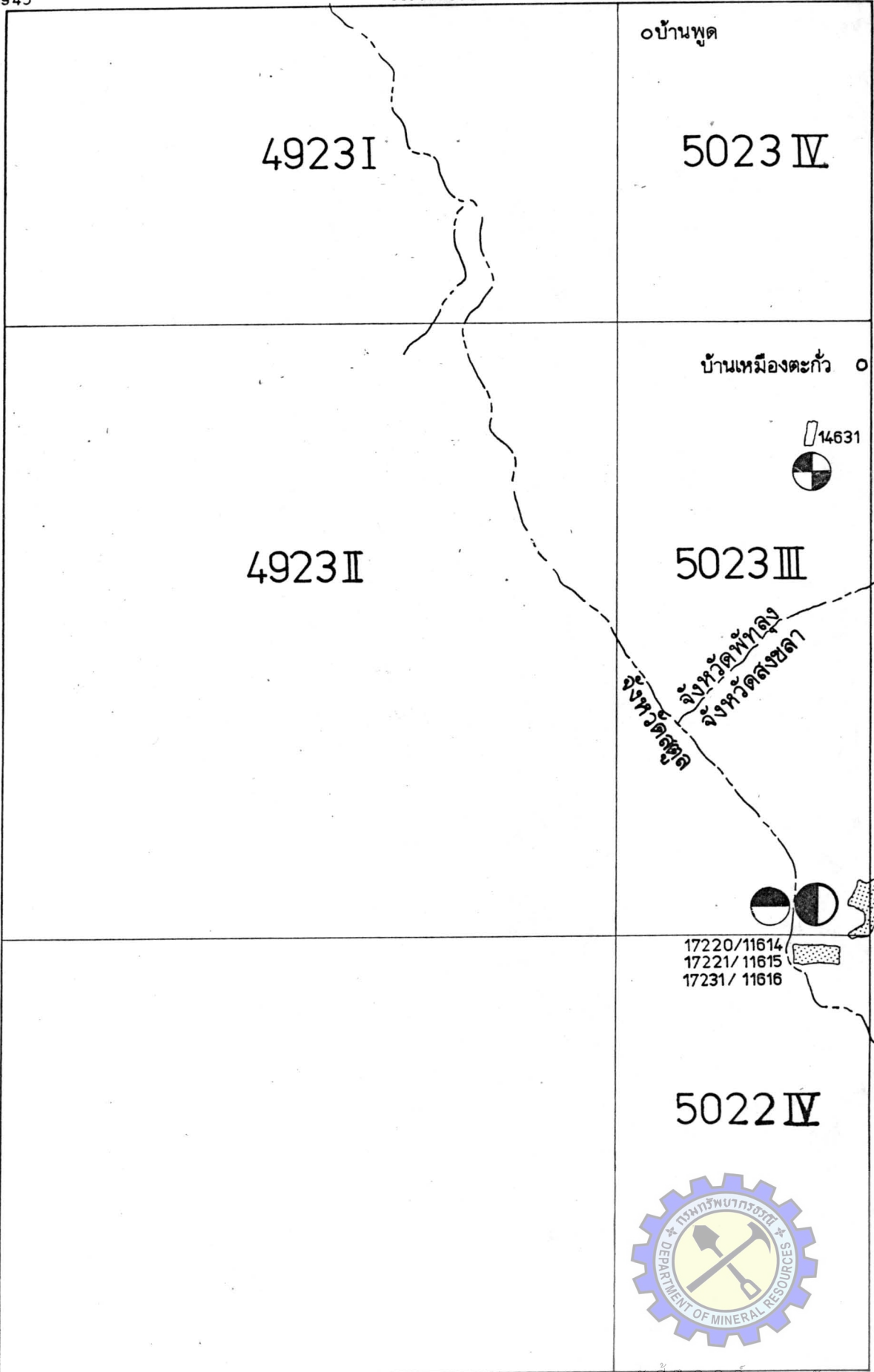
ห้ามทำซ้ำหรือดัดแปลงและแก้ไขโดยไม่ได้รับอนุญาต



99°45'

# แผนที่ 3

100° 00'



7° 15'

7° 00'

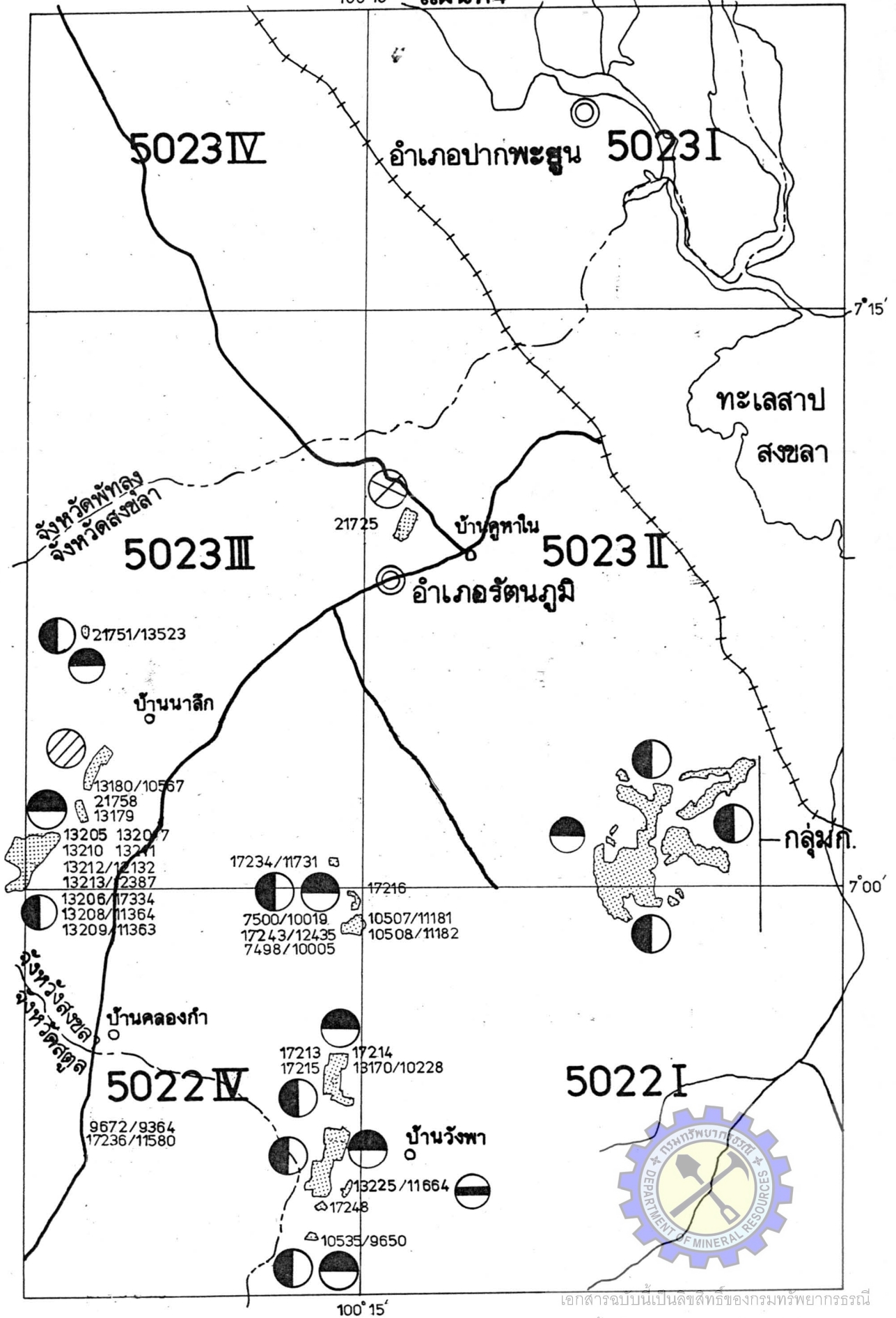
99° 45'

100° 00'



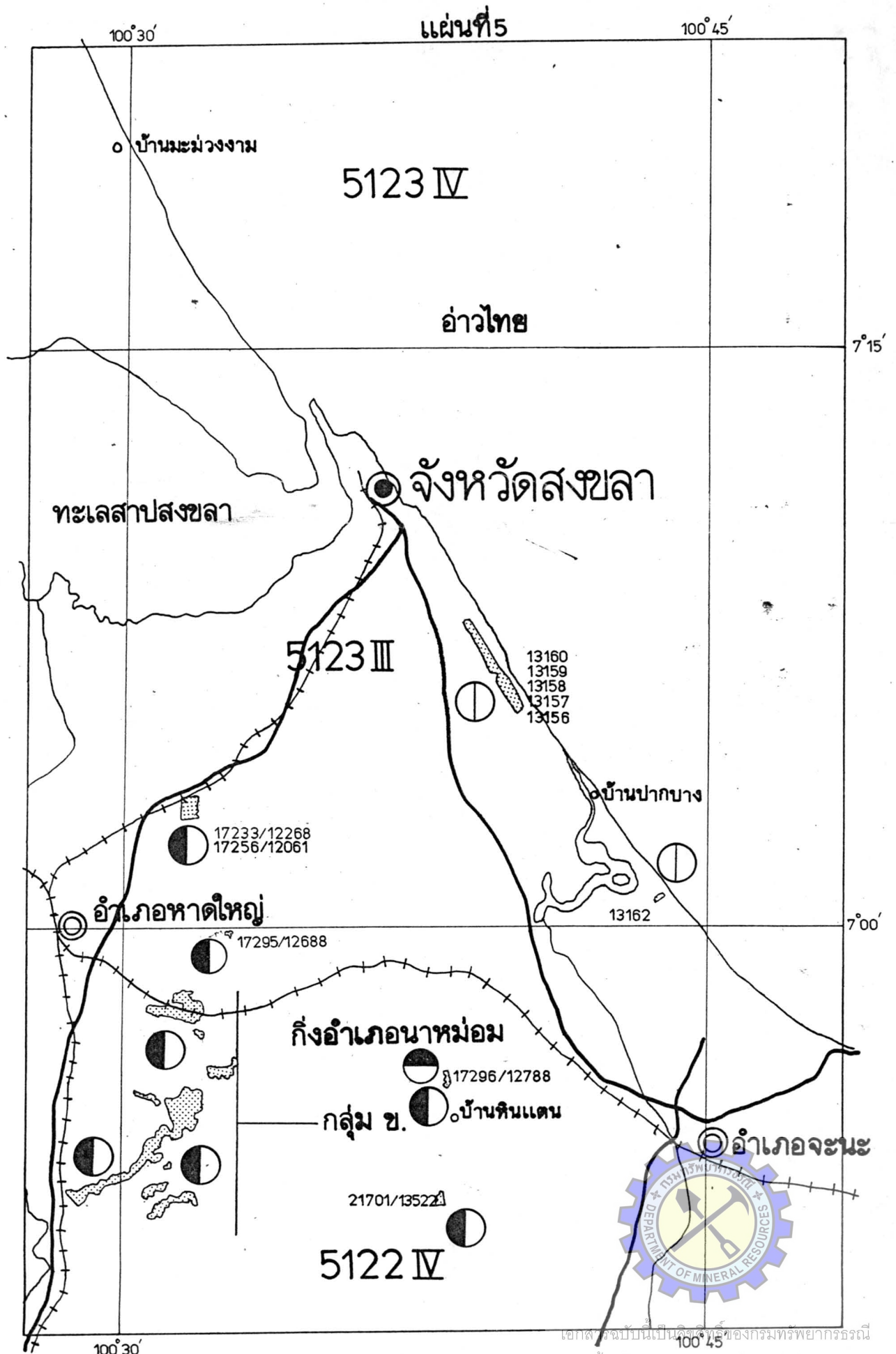
แผนที่ฉบับนี้เป็นลิขสิทธิ์ของกรมทรัพยากรธรณี  
ห้ามทำซ้ำหรือดัดแปลงและแก้ไขโดยไม่ได้รับอนุญาต

100°15' แผนที่ 4



เอกสารฉบับนี้เป็นลิขสิทธิ์ของกรมทรัพยากรธรณี  
ห้ามทำซ้ำหรือดัดแปลงและแก้ไขโดยไม่ได้รับอนุญาต





เอกสารฉบับนี้เป็นลิขสิทธิ์ของกรมทรัพยากรธรณี  
ห้ามทำซ้ำหรือดัดแปลงและแก้ไขโดยไม่ได้รับอนุญาต



แผ่นที่ 6 101°00'

5123 I

5123 II

7°15'

7°00'

บ้านปากบางเทพา

5122 I

5222 IV

บ้านคลองประตู

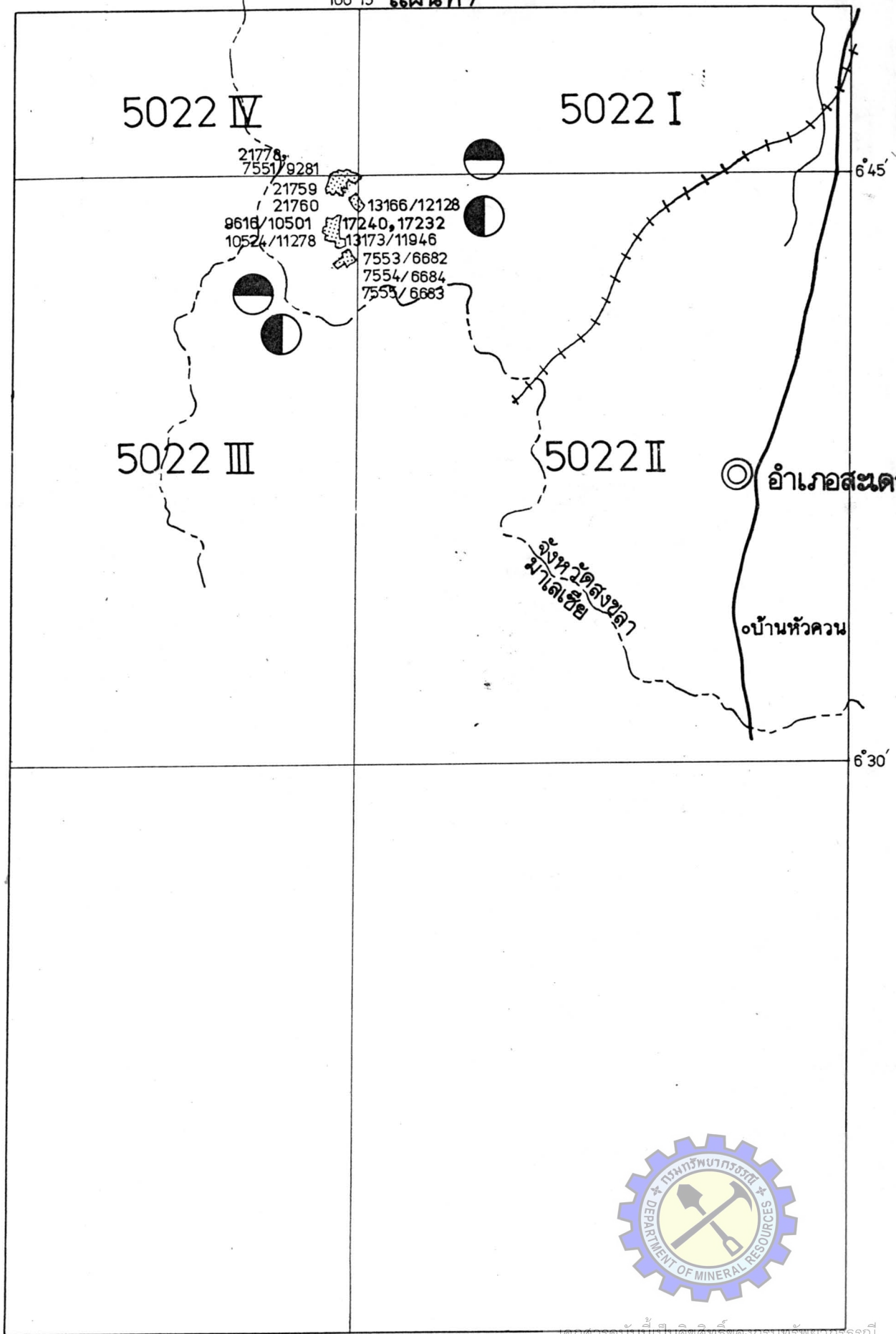
บ้านเกาะสระบัว



101°00'

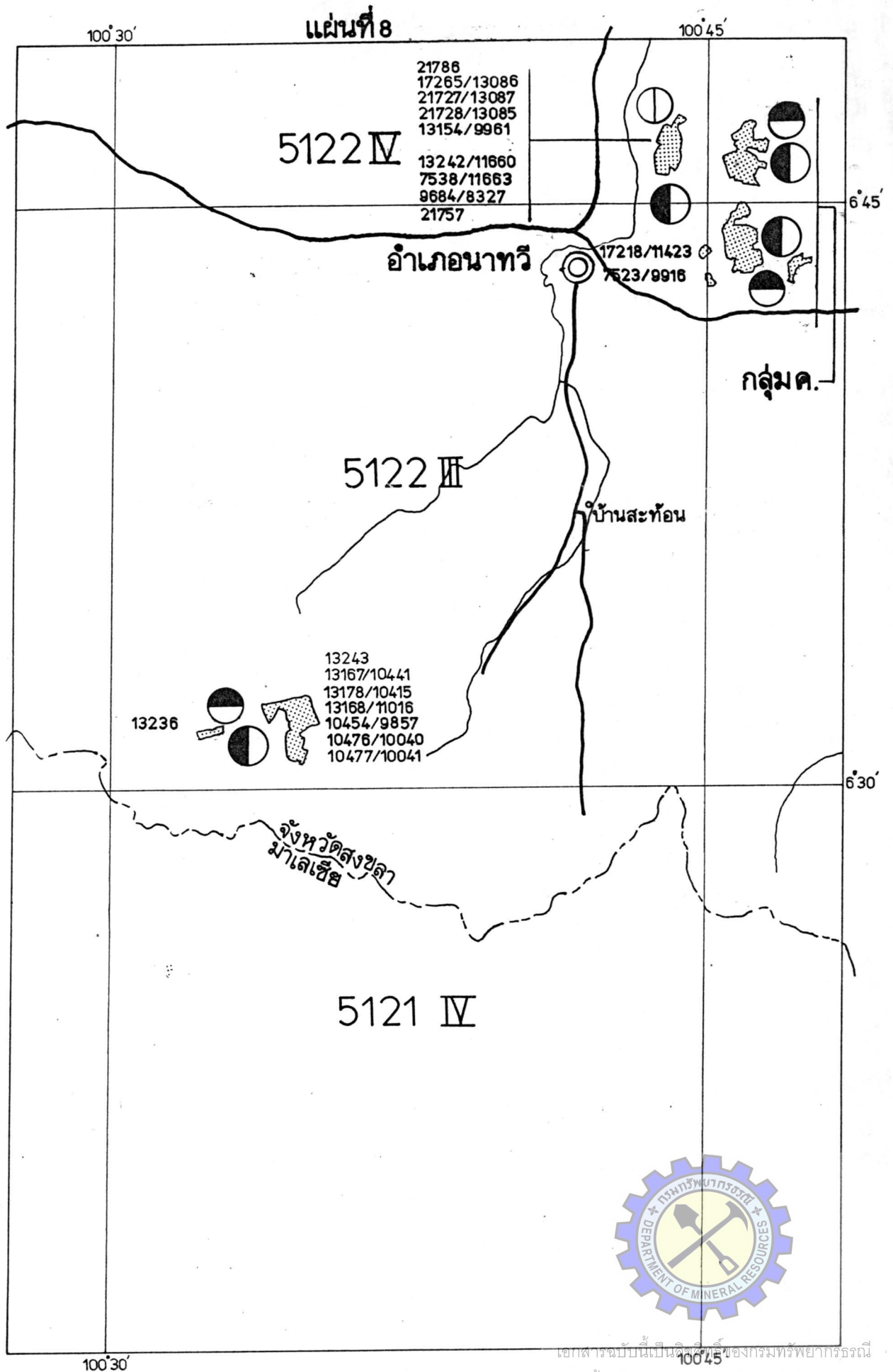
เอกสารฉบับนี้เป็นลิขสิทธิ์ของกรมทรัพยากรธรณี  
ห้ามทำซ้ำหรือดัดแปลงและแก้ไขโดยไม่ได้รับอนุญาต

100° 15' แผนที่ 7



100° 15'

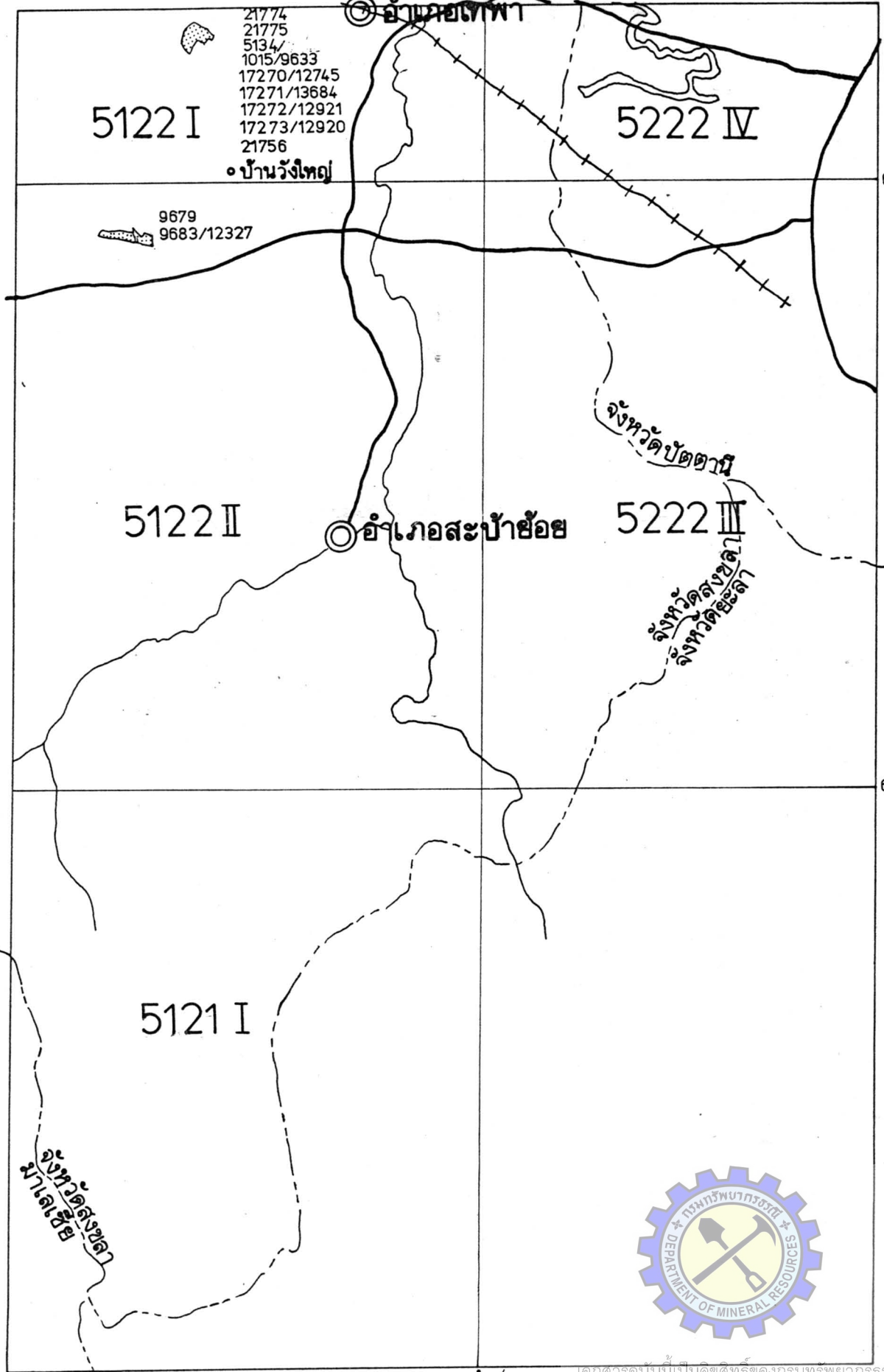
เอกสารฉบับนี้เป็นลิขสิทธิ์ของกรมทรัพยากรธรณี  
 ห้ามทำซ้ำหรือดัดแปลงและแก้ไขโดยไม่ได้รับอนุญาต



เอกสารฉบับนี้เป็นลิขสิทธิ์ของกรมทรัพยากรธรณี  
 ห้ามทำซ้ำหรือดัดแปลงและแก้ไขโดยไม่ได้รับอนุญาต

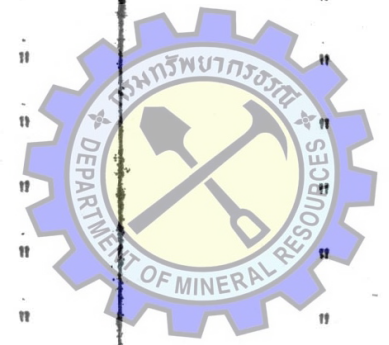


101° 00' แผนที่ 9



เอกสารฉบับนี้เป็นลิขสิทธิ์ของกรมทรัพยากรธรณี  
ห้ามทำซ้ำหรือดัดแปลงและแก้ไขโดยไม่ได้รับอนุญาต

ลำดับที่	ชื่อผู้ขอ	ประเภทบัตร	เนื้อที่	ท้องที่ขออนุญาต			ชนิดแร่	แผนที่
				ตำบล	อำเภอ	จังหวัด		
๑.	นางสร้อย ชนะสิทธิ์	๑๕๓๐๐๐/๑๒๓๒๕	๓๐-๒-๕๓	คลองเฉลิม	กงหรา	พัทลุง	ตะกั่ว	
๒.	นายไช ไชยสมุทร	๑๕๓๐๑/๑๒๐๕๒	๑๐๑-๐-๕๕	"	"	"	"	
๓.	นางอุษา ชัยวิจิตร	๑๕๓๐๒/๑๒๑๑๓	๑๔๑-๓-๕๓	"	"	"	"	
๔.	นางบุญเรือน รัตนเกษม	๑๕๓๐๖/๑๒๒๔๑	๒๓๖-๒-๓๒	กงหรา	"	"	"	
๕.	- " -	๑๕๓๐๗/๑๒๒๕๒	๑๖๖-๓-๐๓	"	"	"	"	
๖.	นายมนตรี มนตรีพิสุทธิ์	๑๕๓๑๒	๑๕-๓-๕๕	"	"	"	"	
๗.	นางบุญเรือน รัตนเกษม	๑๕๓๑๓/๑๒๒๕๓	๖๕-๐-๓๕	คลองเฉลิม	"	"	"	
๘.	นายสกุล ชวนนเพชร	๑๕๓๑๔	๑๕๖-๑-๓๖	"	"	"	"	
๙.	ห้างหุ้นส่วนจำกัดพัทลุงคาชาว	๑๕๓๓๔	๒๑-๒-๕๕	"	"	"	"	
๑๐.	ห้างหุ้นส่วนจำกัดกงหราเหมืองแร่	๑๕๓๓๕/๑๒๕๕๕	๑๕-๓-๕๑	"	"	"	"	
๑๑.	บริษัท นำชัยอินเวสต์เมนต์ จำกัด	๑๕๓๔๑	๖๕-๓-๕๕	กงหรา	"	"	"	
๑๒.	บริษัท เอ็ม.ที. แอนค แอสซิซิเอท จำกัด	๑๕๓๕๕	๑๐๒-๓-๕๕	คลองเฉลิม	"	"	"	
๑๓.	- " -	๑๕๓๕๖	๖๒-๒-๖๐	"	"	"	"	
๑๔.	บริษัท เหมืองแร่สากล จำกัด	๑๕๖๕๐/๑๒๐๕๔	๕๒-๒-๓๓	"	"	"	"	
๑๕.	ห้างหุ้นส่วนจำกัดพัทลุงสินแร่	๑๕๖๕๑/๑๒๐๕๔	๓๖-๑-๒๕	"	"	"	"	
๑๖.	นางอุบลศรี ศรีสวัสดิ์	๑๕๖๕๓/๑๒๑๕๔	๕๒-๒-๕๓	"	"	"	"	
๑๗.	นายคลริศ ไมญ์	๒๑๖๕๑	๑๒๕-๑-๒๒	กงหรา	"	"	"	
๑๘.	- " -	๒๑๖๕๒	๕๒-๒-๕๒	คลองเฉลิม	"	"	"	
๑๙.	นางสร้อย ชนะสิทธิ์	๑๕๖๓๑	๒๓๔-๒-๓๒	บ้านอน	อ.บ้านอน			
๒๐.	บริษัท เขาพระโมนัง จำกัด	๑๗๒๒๐/๑๑๖๑๕	๒๓๖-๑-๓๓	ท่าชะมวง	รัตนภูมิ	สงขลา	หินกบ วุลเฟรม	๓



เอกสารฉบับนี้เป็นลิขสิทธิ์ของกรมทรัพยากรธรณี  
ห้ามทำซ้ำหรือดัดแปลงและแก้ไขโดยไม่ได้รับอนุญาต

ลำดับที่	ชื่อผู้ขอ	ประธานมัคร	เนื้อที่	ท้องที่ที่ยื่นขอ			ชนิดแร่	แผนที่
				ตำบล	อำเภอ	จังหวัด		
๒๑.	บริษัท เขาพระโมนัง จำกัด	๑๓๒๒๑/๑๑๖๑๕	๒๕๓-๓-๕๓	ทาชะมวง	รัตนภูมิ	สงขลา	ทับทิม วุลแฟรม	๓
๒๒.	บริษัท เขาพระโมนัง จำกัด	๑๓๒๓๑/๑๑๖๑๖	๒๒๓-๓-๐๐	"	"	"	"	๓
๒๓.	นายอรุณการ องค์สกุล	๒๑๓๕๔	๑๓๒-๑-๕๖	"	"	"	แม่ไร่	๔
๒๔.	- " -	๑๓๑๓๕	๑๖๕-๒-๕๓	"	"	"	"	๔
๒๕.	นางอุษา องค์สกุล	๑๓๑๔๐/๑๐๕๒๓	๑๖๕-๐-๕๔	"	"	"	"	๔
๒๖.	นายวิชัย บุญเทพพิทักษ์	๒๑๓๕๑/๑๓๕๒๓	๑๕๕-๓-๕๐	"	"	"	"	๔
๒๗.	หจก. เอกศักดิ์เหมืองแร่แม่ไร่สงขลา	๑๓๒๑๓	๒๔๕-๑-๕๓	ทุ่งท่าเสา	หาคใหญ่	"	ทับทิม วุลแฟรม	๔
๒๘.	- " -	๑๓๒๑๔	๒๔๖-๒-๓๓	"	"	"	"	๔
๒๙.	- " -	๑๓๒๑๕	๒๓๕-๓-๓๕	"	"	"	"	๔
๓๐.	ห้างหุ้นส่วนจำกัดสินแร่ไทยมณี	๑๓๑๓๐/๑๐๒๒๔	๑๐๕-๐-๕๔	"	"	"	"	๔
๓๑.	ห้างหุ้นส่วนจำกัดแร่ศิลา (๑๕๓๕)	๒๑๓๒๕	๒๓๕-๒-๕๖	คูหาโต	รัตนภูมิ	"	ฟอสเฟต	๔
๓๒.	นายเจียรเมฆ จรัสจรรยาวัฒน์	๑๓๒๐๕	๒๖๖-๑-๕๔	ทาชะมวง	"	"	ทับทิม วุลแฟรม	๔
๓๓.	- " -	๑๓๒๐๖/๑๓๓๓๔	๒๐๐-๒-๕๕	"	"	"	"	๔
๓๔.	- " -	๑๓๒๐๗	๒๕๓-๑-๓๕	"	"	"	"	๔
๓๕.	- " -	๑๓๒๐๘/๑๑๓๖๔	๒๓๕-๒-๓๒	"	"	"	"	๔
๓๖.	- " -	๑๓๒๐๙/๑๑๓๖๓	๑๖๒-๓-๕๔	"	"	"	"	๔
๓๗.	- " -	๑๓๒๑๐	๒๕๖-๐-๓๒	"	"	"	"	๔
๓๘.	- " -	๑๓๒๑๑	๒๕๕-๒-๒๐	"	"	"	"	๔
๓๙.	- " -	๑๓๒๑๒/๑๒๑๓๒	๒๕๕-๐-๐๑	"	"	"	"	๔
๔๐.	- " -	๑๓๒๑๓/๑๒๓๕๓	๑๖๖-๐-๕๐	"	"	"	"	๔



เอกสารฉบับนี้เป็นลิขสิทธิ์ของกรมทรัพยากรแร่  
ห้ามทำซ้ำหรือดัดแปลงและแก้ไขโดยไม่ได้รับอนุญาต



ลำดับที่	ชื่อผู้ขอ	ประเภทบัตร	เนื้อที่	ท้องที่ที่ยื่นขอ			ชนิดแร่	แผนที่
				ตำบล	อำเภอ	จังหวัด		
๔๑.	น.ส. รุจี สุนทรพันธ์	๑๓๒๓๔/๑๑๓๓๑	๘๒-๓-๓๓	ท่าชะมวง	รัตนภูมิ	สงขลา	ทับทิม รุกแฟรม ซีไลต์	๔
๔๒.	นายสุเมธ ทัฬหเสงศรี	๑๓๒๑๖	๑๐๑-๒-๕๓	ฉลุง	หาดใหญ่	"	"	๔
๔๓.	นายเหมาะโชค อรรถภระวีสุนทร	๓๕๐๐/๑๐๐๑๘	๓๘-๓-๐๓	"	"	"	รุกแฟรม	๔
๔๔.	บริษัท อรรถภระวี จำกัด	๑๐๕๐๓/๑๑๑๘๑	๖๖-๓-๓๑	"	"	"	"	๔
๔๕.	" - "	๑๐๕๐๘/๑๑๑๘๒	๘๕-๑-๒๒	"	"	"	"	๔
๔๖.	" - "	๑๓๒๔๓/๑๒๔๓๕	๑๖๑-๑-๖๘	"	"	"	"	๔
๔๗.	" - "	๓๕๕๘/๑๐๐๐๕	๕๓-๐-๒๔	"	"	"	ทับทิม รุกแฟรม	๔
๔๘.	นางคุณิ อารีกุล	๑๓๒๓๖/๑๑๕๘๐	๕๒-๑-๕๘	ทุ่งตำเสา	"	"	"	๔
๔๙.	บริษัท ยิบดินรอย จำกัด	๕๖๓๒/๕๓๖๔	๕๕-๓-๕๓	"	"	"	"	๔
๕๐.	" - "	๑๐๕๑๒๓/๑๑๘๒๘	๕๓-๐-๓๓	"	"	"	"	๔
๕๑.	บริษัท กิจจอง จำกัด	๑๓๒๒๕/๑๑๖๖๔	๑๐๓-๒-๓๔	"	"	"	ทับทิม ซีไลต์ รุกแฟรม	๔
๕๒.	น.ส. ลักษณ์มี จิระนคร	๑๓๒๔๘	๓๑-๒-๑๓	"	"	"	ทับทิม รุกแฟรม	๔
๕๓.	บริษัท กิจจอง จำกัด	๑๐๕๓๕/๕๖๕๐	๕๓-๐-๓๒	"	"	"	"	๔
๕๔.	องค์การเหมืองแร่	๕๑๒๖/๑๑๓๘๘	๒๕๓-๑-๖๔	ฉลุง	"	"	"	๔ กลุ่ม ก.
๕๕.	" - "	๑๐๕๕๓/๑๑๓๓๓	๑๓๒-๓-๕๒	"	"	"	"	"
๕๖.	" - "	๑๐๕๕๐/๑๐๖๓๕	๑๑๓-๐-๘๒	"	"	"	"	"
๕๗.	" - "	๑๐๕๕๔/๑๑๔๑๑	๑๕-๒-๐๕	"	"	"	"	"
๕๘.	นางยุพา นันทวงศ์	๒๑๓๓๐	๓๓-๐-๕๐	ท่าช้าง	กิ่ง อ.บางกล่ำ	"	"	"
๕๙.	นางพนศรี จันทรมงคล	๒๑๓๒๐/๑๓๒๕๓	๒๐๓-๒-๕๕	"	"	"	"	"
๖๐.	บริษัท เรือขุดแร่บ้านหินไทย จำกัด	๑๓๒๒๕/๑๑๖๐๕	๑๐๑-๑-๐๓	"	"	"	"	"



เอกสารฉบับนี้เป็นลิขสิทธิ์ของกรมทรัพยากรธรณี  
ห้ามทำซ้ำหรือดัดแปลงและแก้ไขโดยไม่ได้รับอนุญาต

ลำดับที่	ชื่อผู้ขอ	ประเภทบัตร	เนื้อที่	ท้องที่ขออนุญาต			ชนิดแร่	แผนที่
				ตำบล	อำเภอ	จังหวัด		
๖๑.	บริษัท เรือชุกแรบ้านหินไทย จำกัด	๓๓๓๕/๔๕๒๐	๕๐-๒-๖๔	ท่าช้าง	กิ่ง อ.บางกล่ำ	สงขลา	หินปูน	๔ กลุ่ม ก.
๖๒.	" "	๕๑๑๐/๔๕๐๐	๒๒๑-๐-๒๓	"	"	"	"	"
๖๓.	" "	๕๑๑๑/๔๕๐๑	๑๓๕-๓-๐๕	"	"	"	"	"
๖๔.	" "	๒๑๓๑๔	๖๕-๑-๕๔	"	"	"	"	"
๖๕.	" "	๒๑๓๑๑	๒๔๓-๐-๓๒	"	"	"	"	"
๖๖.	บริษัท เมืองแรสงขลานครินทร์ จำกัด	๑๓๒๒๐/๑๒๐๓๓	๒๓๐-๒-๔๓	ควนลังก์ หุงคำเสา	หาคีใหญ่	"	"	"
๖๗.	หจก. ไทยธรรมาหาคีใหญ่	๑๓๒๖๔/๑๒๒๐๑	๕๓-๐-๖๕	"	"	"	"	"
๖๘.	บริษัท เรือชุกแรหาคีใหญ่ จำกัด	๑๓๑๖๓/๑๐๑๑๑	๒๓๕-๐-๐๐	"	"	"	"	"
๖๙.	" "	๒๑๓๓๕/๑๓๕๔๓	๒๖๐-๑-๑๓	"	"	"	"	"
๗๐.	" "	๑๓๑๖๔/๕๕๕๕๓	๒๖๔-๐-๓๔	"	"	"	"	"
๗๑.	บริษัท สหกาญจน์เหมืองแร่ จำกัด	๒๑๓๓๓/๑๓๓๕๖	๑๐๒-๒-๔๓	ท่าช้าง	กิ่ง อ.บางกล่ำ	"	"	"
๗๒.	นายบุญมัน ฅ สงขลา	๒๑๓๕๕	๕๔-๐-๖๓	ฉลุง หุงคำเสา	"	"	"	"
๗๓.	นายชาญ สีลาภรณ์	๑๓๒๖๒/๑๒๑๖๔	๖๖-๓-๕๓	ฉลุง	หาคีใหญ่	"	"	"
๗๔.	องค์การเหมืองแร่	๒๑๓๕๐	๒๔๔-๓-๕๔	"	"	"	"	"
๗๕.	" "	๒๑๓๕๓	๕๑-๑-๑๓	"	"	"	"	"
๗๖.	" "	๒๑๓๕๔	๒๖๒-๑-๖๔	"	"	"	"	"
๗๗.	" "	๕๐๒๓	๒๕๐-๓-๕๕	"	"	"	"	"
๗๘.	บริษัท พิกานป่าลมพัฒนา จำกัด	๑๓๒๕๔	๒๕๕-๓-๓๕	ฉลุง ท่าช้าง	หาคีใหญ่-กิ่ง อ.บางกล่ำ	"	"	"
๗๙.	หจก. เหมืองแร่เชิงทะเล	๑๓๒๓๓/๑๑๕๕๔	๓๓-๓-๕๕	ฉลุง	หาคีใหญ่	"	"	"
๘๐.	" "	๕๖๑๑/๑๑๕๕๓	๑๐๓-๑-๒๕	"	"	"	"	"



เอกสารฉบับนี้เป็นลิขสิทธิ์ของกรมทรัพยากรธรณี  
ห้ามทำซ้ำหรือดัดแปลงและแก้ไขโดยไม่ได้รับอนุญาต




ลำดับที่	ชื่อผู้ขอ	ประเภทบัตร	เนื้อที่	ท้องที่ที่ยื่นขอ			ชนิดแร่	แผนที่
				ตำบล	อำเภอ	จังหวัด		
๘๑.	บริษัท พิชานปาล์มพัฒนา จำกัด	๑๓๒๓๕/๑๒๕๔๘	๕๕- ๐ ๐๒	นลุง	หาคใหญ่	สงขลา	คิบูก	๔ กลุ่ม ก.
๘๒.	นายฉันท ศรีสุวรรณ	๑๐๕๖๖/๘๓๑๖	๑๓๖- ๓ ๓๘	ทาชาง	กิ่ง อ.บางกล่ำ	"	"	"
๘๓.	บริษัท นิพัทธ์และบุตร จำกัด	๕๖๘๐/๘๕๖๘	๑๕๓- ๓ ๒๔	"	"	"	"	"
๘๔.	- " -	๕๖๘๒/๘๕๖๘	๑๕๕- ๐ ๓๐	"	"	"	"	"
๘๕.	- " -	๑๓๒๒๖	๑๑- ๐ ๕๑	"	"	"	"	"
๘๖.	นายปรีนทร์ สุวรรณสิงห์	๑๓๒๓๕	๕- ๓ ๕๒	"	"	"	"	"
๘๗.	บริษัท นิพัทธ์และบุตร จำกัด	๓๕๑๕/๑๑๕๐๓	๖๓- ๒ ๕๐	"	"	"	"	"
๘๘.	นายมงคล ทิพนมณี	๒๑๓๓๑	๒๓๓- ๒ ๓๖	"	"	"	"	"
๘๙.	นางวรรณิ์ สุวรรณะ	๒๑๓๐๓	๒๐- ๐ ๐๕	"	"	"	"	"
๙๐.	องค์การเหมืองแร่	๒๑๓๕๖	๒๕๕- ๐ ๐๕	นลุง	หาคใหญ่	"	"	"
๙๑.	- " -	๒๑๓๕๕	๒๓๑- ๑- ๒ ๒๓	"	"	"	"	"
๙๒.	บริษัท เรือชุกแร่หาคใหญ่ จำกัด	๑๓๒๑๖/๑๐๖๓๖	๓๕- ๒ ๕๓	"	"	"	"	"
๙๓.	นายประสงค์ พิศาลโกศล	๒๑๓๐๘	๕๓- ๑ ๘๕	"	"	"	"	"
๙๔.	นางไปจุ แซ่ลิ้ม	๒๑๓๓๓	๒๕- ๓ ๐๓	"	"	"	"	"
๙๕.	นายจรูญ แพทย์ขิม	๑๓๒๕๕/๑๒๖๘๘	๒๕- ๒ ๕๘	ทุ่งใหญ่	"	"	"	๙
๙๖.	นายวิบูลย์ ศิริวงศ์	๑๓๒๓๓/๑๒๒๖๘	๕๐- ๒ ๕๕	"	"	"	"	๙
๙๗.	- " -	๑๓๒๕๖/๑๒๐๖๑	๑๐๓- ๒ ๖๕	"	"	"	"	๙
๙๘.	พจน. ทราบทองภาคใต้	๑๓๑๕๖	๒๓๑- ๑- ๒ ๕๒	เกาะแก้ว	เมือง ๗	"	ทรายแก้ว	๙
๙๙.	- " -	๑๓๑๕๓	๒๐๕- ๓ ๕๒	"	"	"	"	๙
๑๐๐.	- " -	๑๓๑๕๘	๒๒๕- ๓ ๖๕	"	"	"	"	๙



เอกสารฉบับนี้เป็นลิขสิทธิ์ของกรมทรัพยากรธรณี  
ห้ามทำซ้ำหรือดัดแปลงและแก้ไขโดยไม่ได้รับอนุญาต



ลำดับที่	ชื่อผู้ขอ	ประเภทบัตร	เนื้อที่	ท้องที่ที่ยื่นขอ			ชนิดแร่	แผนที่
				ตำบล	อำเภอ	จังหวัด		
๑๐๑.	ทางหุ้นส่วนจำกัดทรายทองภาคใต้	๑๓๑๕๕	๒๑๒-๓-๑๒	เกาะแก้ว	เมือง ฯ	สงขลา	ทรายแก้ว	๕
๑๐๒.	- " -	๑๓๑๖๐	๒๑๖-๒-๐๓	"	"	"	"	๕
๑๐๓.	นายชูศักดิ์ ชัยนิรมัย	๑๓๑๖๒	๕๑-๒-๕๓	นาทับ	จะนะ	"	"	๕
๑๐๔.	นายคำเนิน กาญจนเมธากุล	๑๓๑๕๖/๑๒๓๔๔	๓๓-๑-๕๖	คลองเปรี๊ยะ	"	"	ทับทิม รุกขพรหม	๕
๑๐๕.	บริษัท สหกาญจนเหมืองแร่ จำกัด	๒๓๓๐๑/๑๓๕๒๒	๑๒๕-๐-๘๒	นาหว้า	"	"	"	๕
๑๐๖.	ทางหุ้นส่วนจำกัดเหมืองแร่ทุ่งโพธิ์	๑๓๑๕๔/๑๒๑๕๓	๓๔-๓-๖๔	ทุ่งขมิ้น	กิ่ง อ.นาหม่อม	"	ทับทิม	๕ กลุ่ม ข.
๑๐๗.	นายเอี่ยม จิตวิมลธรรม	๑๓๑๕๒	๑๑-๓-๑๖	นาหม่อม	"	"	"	"
๑๐๘.	บริษัท เหมืองแร่สาถล จำกัด	๑๓๑๓๕/๑๑๕๕๐	๕๑-๑-๓๓	บ้านพรุ	หาดใหญ่	"	"	"
๑๐๙.	ทางหุ้นส่วนจำกัดมาลัยไทยเทรกกิ่ง	๑๐๕๕๑/๕๕๒๓	๘๕-๓-๐๓	"	"	"	"	"
๑๑๐.	ทางหุ้นส่วนสามัญนิติบุคคลบุญศรีและบุตร	๑๓๑๒๓/๑๑๒๔๕	๘๒-๓-๕๓	ทุ่งขมิ้น	กิ่ง อ.นาหม่อม	"	"	"
๑๑๑.	- " -	๑๓๑๕๑	๕๕-๓-๓๒	"	"	"	"	"
๑๑๒.	บริษัท หทยสเตรนค์ จำกัด	๓๕๓๕/๘๕๐๐	๒๔-๐-๐๓	บ้านพรุ	หาดใหญ่	"	"	"
๑๑๓.	บริษัท เหมืองแร่วารีย์ จำกัด	๑๓๑๒๖๖/๑๒๑๖๕	๕๓-๐-๕๓	ทุ่งขมิ้น	กิ่ง อ.นาหม่อม	"	"	"
๑๑๔.	นายอรรถการ อังกศกุล	๕๖๒๐	๕๑-๐-๕๕	บ้านพรุ	หาดใหญ่	"	"	"
๑๑๕.	บริษัท เหมืองแร่วารีย์ จำกัด	๒๑๓๕๒/๑๓๕๕๐	๓๔-๒-๓๕	ทุ่งขมิ้น	กิ่ง อ.นาหม่อม	"	"	"
๑๑๖.	นายอรรถการ อังกศกุล	๒๑๓๓๓	๑๒๕-๑-๓๓	บ้านพรุ	หาดใหญ่	"	"	"
๑๑๗.	นายเจริญ อุไรรักษา	๒๑๓๕๓/๑๓๓๓๑	๓๔-๓-๕๕	"	"	"	"	"
๑๑๘.	บริษัท ฮับฮัคไมนิ่งเอ็นเทอร์ไพรส์ จำกัด	๑๓๑๓๔/๑๒๓๔๔	๑๒๕-๓-๒๓	"	"	"	"	"
๑๑๙.	นายวรศักดิ์ คุณวัฒน์	๑๓๑๕๐/๑๑๒๓๕	๑๑๕-๑-๓๕	"	"	"	"	"
๑๒๐.	นายเมธ เพชรรัตน์	๕๑๕๖	๒๓๕-๒-๕๐	"	"	"	"	"



เอกสารฉบับนี้เป็นลิขสิทธิ์ของกรมทรัพยากรธรณี  
ห้ามทำซ้ำหรือดัดแปลงและแก้ไขโดยไม่ได้รับอนุญาต

ลำดับที่	ชื่อผู้ขอ	ประเภทบัตร	เนื้อที่	ท้องที่ที่ยื่นขอ			ชนิดแร่	แผนที่
				ตำบล	อำเภอ	จังหวัด		
๒๑.	นายเมธา เพชรรมณี	๑๓๒๒๓/๑๖๖๖๔	๑๔๑-๑-๖๕	บ้านพรุ	หาคีใหญ่	สงขลา	กึ่งมุก	๕ กลุ่ม ข
๒๒.	- " -	๕๑๘๕/๑๒๐๐๘	๒๘๓-๑-๓๕	"	"	"	"	"
๒๓.	- " -	๑๑๔๑/๑๒๐๐๓	๒๑๐-๐-๒๑	"	"	"	"	"
๒๔.	- " -	๑๓๒๖๘/๑๒๖๘๔	๖๕-๑-๓๘	"	"	"	"	"
๒๕.	- " -	๒๑๓๑๘	๑๘๔-๒-๒๓	"	"	"	"	"
๒๖.	บริษัท เมืองแร่คุณเฉลิม จำกัด	๒๑๓๑๒	๑๖-๓-๓๓	นาหม่อม	กึ่ง อ.นาหม่อม	"	"	"
๒๗.	นายเกษพักร วงศิริ	๑๓๒๓๑/๑๑๓๘๑	๕๑-๒-๓๒	"	"	"	"	"
๒๘.	บริษัท ไทยธรรม จำกัด	๑๓๒๒๘/๑๒๓๒๒	๕๘-๑-๔๑	บ้านพรุ	หาคีใหญ่	"	"	"
๒๙.	- " -	๑๓๒๓๐/๑๒๓๒๓	๑๓-๒-๐๘	"	"	"	"	"
๓๐.	นายเกษพักร วงศิริ	๑๓๑๖๑/๑๐๐๔๓	๒๓-๐-๘๖	นาหม่อม	กึ่ง อ.นาหม่อม	"	"	"
๓๑.	บริษัท ชวนชูศิริวงษ์ จำกัด	๑๐๖๖๘/๑๑๘๐๕	๒๖-๑-๑๐	"	"	"	"	"
๓๒.	- " -	๑๓๒๕๕/๑๑๘๐๖	๘๖-๐-๕๐	"	"	"	"	"
๓๓.	หจก. เมืองแร่เทียนวิไล	๒๑๓๑๕	๕-๒-๐๕	"	"	"	"	"
๓๔.	นายหอม ฑูมณี	๒๑๓๑๖	๒๘-๑-๕๘	"	"	"	"	"
๓๕.	หจก. เมืองแร่เทียนวิไล	๒๑๓๑๖	๑๖-๐-๓๔	"	"	"	"	"
๓๖.	- " -	๑๐๕๓๓/๕๕๓๔	๕๓-๐-๕๓	"	"	"	"	"
๓๗.	บริษัท ไทหลุง จำกัด	๒๑๓๑๒/๑๓๖๑๒	๑๐๔-๓-๕๔	"	"	"	"	"
๓๘.	หจก. มาลัยไทยเทรคกิ้ง จำกัด	๑๐๕๕๒/๕๕๖๖	๖๑-๑-๓๔	บ้านพรุ	หาคีใหญ่	"	"	"
๓๙.	หจก. เมืองแร่ชินใหม่	๑๓๒๒๒/๑๑๓๘๓	๓๕-๐-๐๕	นาหม่อม	กึ่ง อ.นาหม่อม	"	"	"
๔๐.	หจก. เมืองแร่ทุ่งโพธิ์	๕๑๘๘/๘๘๕๓	๕๑-๑-๕๘	ทุ่งขมิ้น	"	"	"	"



เอกสารฉบับนี้เป็นลิขสิทธิ์ของกรมทรัพยากรธรณี  
ห้ามทำซ้ำหรือดัดแปลงและแก้ไขโดยไม่ได้รับอนุญาต



ลำดับที่	ชื่อผู้ขอ	ประทานบัตร	เนื้อที่	ท้องที่ที่ยื่นขอ			ชนิดแร่	แผนที่
				ตำบล	อำเภอ	จังหวัด		
๑๑.	หจก. เมืองแร่ทุ่งโพธิ์	๒๑๒๖๑/๑๓๘๓๑	๑๘-๐-๓๘	ทุ่งขมิ้น	กิ่ง อ.นาหม่อม	สงขลา	คิงุก	๕ กลุ่ม ข
๑๒.	- " -	๒๑๓๓๓/๑๓๘๓๐	๓๔-๒-๖๓	"	"	"	"	"
๑๓.	- " -	๓๕๖๓/๕๕๓๑	๑๕-๐-๕๒	"	"	"	"	"
๑๔.	- " -	๕๖๒๖/	๓๐-๓-๕๒	"	"	"	"	"
๑๕.	- " -	๕๖๓๕/๕๓๒๐	๓๘-๑-๕๕	"	"	"	"	"
๑๖.	- " -	๕๑๓๓/๕๕๕๘	๕๐-๓-๑๑	"	"	"	"	"
๑๗.	- " -	๑๐๐๓/๕๕๕๕	๑๐๑-๒-๕๕	"	"	"	"	"
๑๘.	- " -	๕๑๖๕/๑๑๘๐๒	๑๐๓-๑-๓๒	"	"	"	"	"
๑๙.	- " -	๓๕๕๒/๑๓๘๕๘	๑๓๓-๑-๓๒	"	"	"	"	"
๒๐.	นายวิศาล สิริโบราณานนท์	๑๓๒๕๕/๑๒๖๕๖	๓๑-๐-๐๐	บ้านพรุ	หากใหญ่	"	"	"
๒๑.	นายพิศ จิตสกุลชัยเกษ	๑๓๒๐๓/๑๐๖๕๕	๒๒๒-๓-๕๑	"	"	"	"	"
๒๒.	บริษัท เมืองแร่คุณเหล็ก จำกัด	๑๓๑๖๕/๑๐๕๓๑	๑๐๘-๑-๕๓	นาหม่อม	กิ่ง อ.นาหม่อม	"	"	"
๒๓.	- " -	๒๑๓๓๓/๑๓๖๑๐	๓-๓-๕๕	"	"	"	"	"
๒๔.	นายสำอางค์ คุณผลิน	๕๖๓๓/๕๕๑๕	๖๑-๑-๑๘	ทุ่งขมิ้น	"	"	"	"
๒๕.	นายกิติ์ แฉุย	๑๐๕๓๕/๕๕๖๐	๒๕๓-๑-๕๓	"	"	"	"	"
๒๖.	- " -	๑๓๒๓๕/๑๒๒๕๓	๒๕-๓-๕๕	"	"	"	"	"
๒๗.	นายสง่า จังสกุล	๑๓๒๓๓	๑๒๖-๑-๐๓	"	"	"	"	"
๒๘.	- " -	๕๖๓๕/๕๕๐๓	๕๖-๑-๓๓	"	"	"	"	"
๒๙.	หสน.บุญศรีและบุญ	๓๕๕๓/๕๕๕๐	๓๕-๓-๕๒	"	"	"	"	"
๓๐.	ห้างหุ้นส่วนสามัญนิติบุคคล เมืองแร่ทุ่งหมอก	๒๑๓๓๕	๖๒-๐-๕๕	ปากังเบซาร์	สะเคา	"	ลุดแฟรม	๓



เอกสารฉบับนี้เป็นลิขสิทธิ์ของกรมทรัพยากรธรณี  
ห้ามทำซ้ำหรือดัดแปลงและแก้ไขโดยไม่ได้รับอนุญาต




ลำดับที่	ชื่อผู้ขอ	ประเภทบัตร	เนื้อที่	ทองที่ขียนขอ			ชนิดแร่	แผนที่
				ตำบล	อำเภอ	จังหวัด		
๖๑.	ห้างหุ้นส่วนจำกัดวชิระชัย	๓๕๕๑/๒๕๔๑	๔๑-๑-๕๕	ปากังเบซาร์	สะเกา	สงขลา	ทับทิม วุลแฟรม	๗
๖๒.	บริษัท สหสินแร่โชคเจริญ จำกัด	๑๓๑๖๖/๑๒๑๒๔	๕๓-๑-๕๓	"	"	"	"	๗
๖๓.	หจก.ไทยนิคมคาร์เบอร์	๒๑๓๕๕	๕๕-๓-๕๖	ทุ่งหมอ	"	"	"	๗
๖๔.	นายเฉลิมลาภ ศิริวงศ์	๑๓๒๔๐	๕๑-๐-๐๕	"	"	"	"	๗
๖๕.	นายวิล แสงเกิดลาภ	๑๓๒๓๒	๑๕๒-๓-๕๕	"	"	"	"	๗
๖๖.	บริษัท สินทองพัฒนาชนสงอากาศใต้ จำกัด	๑๓๑๓๓/๑๑๕๖๖	๑๑๓-๑-๒๑	ปากังเบซาร์	"	"	"	๗
๖๗.	บริษัท ชวนิชย์ จำกัด	๓๕๕๓	๖๕-๑-๕๕	ทุ่งหมอ	"	"	"	๗
๖๘.	- " -	๓๕๕๔	๓๑-๐-๐๑	"	"	"	"	๗
๖๙.	- " -	๓๕๕๕	๓๕-๓-๕๐	"	"	"	"	๗
๗๐.	บริษัท ชวนจุศิริวงศ์ จำกัด	๑๐๕๒๔/๑๑๒๓๔	๕๖-๐-๕๕	ปากังเบซาร์	"	"	"	๗
๗๑.	ห้างหุ้นส่วนจำกัด พี พี ไมนิ่ง	๕๖๑๖/๑๐๕๐๑	๒๕-๐-๐๑	"	"	"	"	๗
๗๒.	- " -	๒๑๓๖๐	๑๕๖-๓-๒๕	ทุ่งหมอ	"	"	"	๗
๗๓.	บริษัท เหมืองแร่จะนะ จำกัด	๒๑๓๕๓	๓๖-๓-๓๕	ท่าหมอไทร	จะนะ	"	"	๘
๗๔.	- " -	๓๕๓๕/๑๑๖๖๓	๑๓๕-๑-๒๕	"	"	"	"	๘
๗๕.	- " -	๑๓๑๕๕/๕๕๖๑	๑๖๖-๑-๕๓	"	"	"	"	๘
๗๖.	- " -	๑๓๑๕๕/๕๕๒๒	๑๒๑-๑-๖๒	"	"	"	"	๘
๗๗.	บริษัท พิธานปาล์มพัฒนา จำกัด	๑๓๑๖๓/๑๐๕๕๑	๖๖-๓-๕๓	สำนักแก้ว	สะเกา	"	ทับทิม วุลแฟรม	๘
๗๘.	- " -	๑๓๑๖๕/๑๑๐๑๖	๒๕-๒-๐๒	"	"	"	"	๘
๗๙.	- " -	๑๓๑๓๕/๑๐๕๑๕	๒๓๑-๐-๕๕	"	"	"	"	๘
๘๐.	บริษัท สินแร่ทากใหญ่ จำกัด	๑๐๕๓๖/๑๐๐๕๐	๕๒-๓-๓๖	"	"	"	"	๘



เอกสารฉบับนี้เป็นลิขสิทธิ์ของกรมทรัพยากรธรณี  
ห้ามทำซ้ำหรือดัดแปลงและแก้ไขโดยไม่ได้รับอนุญาต

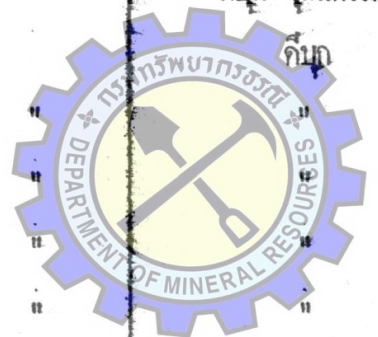
ลำดับที่	ชื่อผู้ขอ	ประเภทบัตร	เนื้อที่	ท้องที่ขออนุญาต			ชนิดแร่	แผนที่
				ตำบล	อำเภอ	จังหวัด		
๑๑.	องค์การเหมืองแร่	๕๖๘๔/๘๓๒๓	๒๖๕-๓-๕๕	ท่าหมอไพร	จะนะ	สงขลา	หินปูน	๘
๑๒.	หจก.เหมืองแร่ไทยเจริญหาคใหญ่	๓๓๒๑๘/๑๑๕๒๓	๑๑๓-๑-๖๘	นาทวี	นาทวี	"	"	๘
๑๓.	นายเสรี วัฒนยงค์กิจ	๓๕๒๓/๕๕๑๖	๑๒๒-๓-๑๒	ฉวาง	"	"	"	๘
๑๔.	บริษัท พิชานป่าดงพัฒนา จำกัด	๑๐๕๕๕/๕๕๕๓	๒๖๕-๐-๒๐	สำนักแคว	สะเคา	"	"	๘
๑๕.	หจก.มาลีไทยเทรคกิ้ง	๑๓๒๕๓	๑๓๓-๑-๕๓	"	"	"	หินปูน วุลแฟรม	๘
๑๖.	บริษัท สีนแร่หาคใหญ่ จำกัด	๑๐๕๓๓/๑๐๐๕๑	๑๒๖-๓-๕๕	"	"	"	"	๘
๑๗.	นายวิบูลย์ ศิริวงษ์	๒๑๓๒๘/๑๓๐๘๕	๒๑๑-๒-๑๖	ท่าหมอไพร	จะนะ	"	หินปูน	๘
๑๘.	- " -	๒๑๓๒๓/๑๓๐๘๓	๑๓๓-๓-๖๓	"	"	"	"	๘
๑๙.	- " -	๑๓๒๖๕/๑๓๐๘๖	๕๓-๐-๕๖	"	"	"	"	๘
๑๒๐.	บริษัท เหมืองแร่จะนะ จำกัด	๑๓๒๒๒/๑๑๖๖๐	๑๒๕-๒-๐๓	"	"	"	"	๘
๑๒๑.	บริษัท เหมืองแร่ลุง จำกัด	๒๑๓๕๖	๕๕-๒-๒๓	"	"	"	"	๘
๑๒๒.	หจก.มาลีไทยเทรคกิ้ง	๑๓๒๓๖	๒๕๑-๐-๕๒	สำนักแคว	สะเคา	"	หินปูน วุลแฟรม	๘ กลุ่ม ค.
๑๒๓.	นายวิจิตร ศิริวงษ์	๒๑๓๕๐/๑๓๕๑๓	๓๖-๓-๓๖	ท่าหมอไพร	จะนะ	"	"	๘
๑๒๔.	องค์การเหมืองแร่	๑๓๒๕๓/๑๑๕๑๒	๒๑๖-๒-๕๕	"	"	"	"	๘
๑๒๕.	- " -	๓๕๓๖/๕๕๓๓	๕๕-๐-๕๕	"	"	"	"	๘
๑๒๖.	บริษัท เหมืองแร่สีวง จำกัด	๑๓๒๒๖/๑๑๕๕๕	๑๓๐-๐-๕๖	"	"	"	"	๘
๑๒๗.	นายวิจิตร ศิริวงษ์	๑๐๕๑๕/๕๖๕๕	๑๕๕-๐-๕๕	"	"	"	"	๘
๑๒๘.	- " -	๑๐๕๖๓/๕๕๖๕	๖๑-๑-๕๐	"	"	"	"	๘
๑๒๙.	นายวิจิตร สุพัฒกุล	๕๐๕๒/๑๑๒๓๓	๕๓-๒-๑๕	"	"	"	"	๘
๑๓๐.	- " -	๓๕๖๕/๑๒๑๕๕	๕๕-๒-๓๕	"	"	"	"	๘



เอกสารฉบับนี้เป็นลิขสิทธิ์ของกรมทรัพยากรธรณี  
ห้ามทำซ้ำหรือดัดแปลงและแก้ไขโดยไม่ได้รับอนุญาต



ลำดับที่	ชื่อผู้ขอ	ประทานบัตร	เนื้อที่	ท้องที่ขอ			ชนิดแร่	แผนที่
				ตำบล	อำเภอ	จังหวัด		
๒๐๑.	บริษัท กิจจาง จำกัด	๑๐๕๔/๑๐๒๒๓	๕๕-๓-๖๑	ท่าหมอไทร	จระนะ	สงขลา	กัมพู	๘ กลุ่ม ค.
๒๐๒.	- " -	๑๓๒๖/๑๑๒๕๓	๑๑๒-๐-๕๕	"	"	"	"	"
๒๐๓.	- " -	๑๓๒๐๗/๑๑๒๕๔	๕๑-๐-๗๕	"	"	"	"	"
๒๐๔.	- " -	๓๕๑๐	๑๐๕-๑-๕๕	"	"	"	"	"
๒๐๕.	- " -	๑๓๒๕๑	๕๑-๓-๕๒	"	"	"	"	"
๒๐๖.	บริษัท นิพัทธ์และบิทร จำกัด	๑๑๕๐/๑๐๖๒๒	๒๕๒-๑-๕๓	"	"	"	"	"
๒๐๗.	- " -	๑๐๕๕/๕๓๕๑	๖๕-๐-๒๔	"	"	"	"	"
๒๐๘.	บริษัท จิรสาณ จำกัด	๒๑๓๑๓	๒๕-๐-๓๑	"	"	"	"	"
๒๐๙.	บริษัท เหมืองแร่สัง จำกัด	๕๑๕๓/๑๕๐๕๑	๕๓-๐-๑๕	"	"	"	"	"
๒๑๐.	นายวิวิท สุทธิมงคล	๒๑๓๕๕	๑๐๑-๓-๗๕	"	"	"	กัมพู วุลเฟรม	"
๒๑๑.	บริษัท ยินอินชอย จำกัด	๑๐๕๑๕/๕๕๖๒๒	๕๓-๒-๕๕	"	"	"	กัมพู	"
๒๑๒.	- " -	๑๓๒๕๕/๑๑๖๖๕	๒๓๕-๑-๕๑	"	"	"	กัมพู วุลเฟรม	"
๒๑๓.	นายทิว กาทัน	๑๐๕๕๕/๑๑๕๓๕	๒๑๐-๐-๐๐	นาทวี	นาทวี	"	กัมพู	"
๒๑๔.	นายสุกิตต์ จิระบลร	๑๓๒๕๓	๕๕-๒-๕๑	นาง	"	"	"	"
๒๑๕.	บริษัท เหมืองแร่ไพศาลนาทวี จำกัด	๒๑๓๕๓	๕๓-๐-๐๓	"	"	"	"	"
๒๑๖.	บริษัท พายัพ จำกัด	๑๓๒๓๑/๑๑๖๐๓	๑๕๖-๐-๕๓	นาทวี	"	"	"	"
๒๑๗.	บริษัท เหมืองแร่ไพศาลนาทวี จำกัด	๓๕๕๕/๕๕๐๕	๑๕๖-๐-๕๕	นาง	"	"	"	"
๒๑๘.	- " -	๒๑๓๖๓/๑๓๕๕๑	๑๕๕-๓-๕๓	"	"	"	"	"
๒๑๙.	นายอรุณการ องค์สกุล	๒๑๓๖๕	๖๑-๐-๕๕	"	"	"	"	"
๒๒๐.	- " -	๒๑๓๖๕	๕๕-๓-๐๕	"	"	"	"	"



เอกสารฉบับนี้เป็นลิขสิทธิ์ของกรมทรัพยากรธรณี  
ห้ามทำซ้ำหรือดัดแปลงและแก้ไขโดยไม่ได้รับอนุญาต



ลำดับที่	ชื่อผู้ขอ	ประเภทบัตร	เนื้อที่	ทองที่ขุด			ชนิดแร่	แผนที่
				ตำบล	อำเภอ	จังหวัด		
๒๒๑.	นายอรุณการ อังคิสกุล	๒๑๓๖๖	๓๕๔-๓-๖๓	ฉาง	นาหวี	สงขลา	คิงุก	๘ กลุ่ม ค.
๒๒๒.	- " -	๒๑๓๖๗	๔๕-๓-๕๑	"	"	"	"	"
๒๒๓.	- " -	๒๑๓๖๘	๕๐-๓-๕๕	"	"	"	"	"
๒๒๔.	- " -	๒๑๓๖๙	๖๓-๓-๕๖	"	"	"	"	"
๒๒๕.	- " -	๒๑๓๗๐	๓๐-๑-๕๑	"	"	"	"	"
๒๒๖.	กรมทรัพยากรธรณี	๓๕๔๒	๖๕-๒-๖๕	"	"	"	"	"
๒๒๗.	- " -	๓๕๔๓	๖๗-๒-๐๕	"	"	"	"	"
๒๒๘.	- " -	๓๕๔๔	๕๐-๓-๘๑	"	"	"	"	"
๒๒๙.	หจก. สิ้นแร่ไทยณี	๒๑๓๕๒	๑๓๕-๑-๒๓	"	"	"	"	"
๒๓๐.	บริษัท ชวนจตุศิริวงษ์ จำกัด	๑๐๓๒/๑๑๖๕๕	๘๘-๒-๕๐	"	"	"	"	"
๒๓๑.	หจก. สิ้นแร่ไทยณี	๒๑๓๕๓	๑๕๒-๐-๕๐	"	"	"	"	"
๒๓๒.	บริษัท พายัพ จำกัด	๑๐๕๕๕/๘๘๕๕	๑๑-๐-๓๕	"	"	"	"	"
๒๓๓.	- " -	๓๖๖๓/๘๘๘๕	๒๐๕-๓-๘๓	"	"	"	"	"
๒๓๔.	- " -	๑๐๕๕๘/๘๘๕๕	๑๓-๒-๓๕	"	"	"	"	"
๒๓๕.	บริษัท เหมืองแร่เกาะสบบา จำกัด	๕๑๓๕	๘๕-๒-๘๒	เกาะสบบา	เทพา	"	"	๕
๒๓๖.	- " -	๑๐๑๕/๕๖๓๓	๕๒-๒-๓๕	"	"	"	"	๕
๒๓๗.	- " -	๑๓๒๓๐/๑๒๓๕๕	๓๓-๑-๓๓	"	"	"	"	๕
๒๓๘.	- " -	๑๓๒๓๑/๑๓๖๕๕	๕๓-๓-๕๕	"	"	"	"	๕
๒๓๙.	- " -	๑๓๒๓๒/๑๒๕๒๑	๘๓-๓-๕๒	"	"	"	"	๕
๒๔๐.	- " -	๑๓๒๓๓/๑๒๕๒๐	๓๓-๓-๓๖	"	"	"	"	๕



เอกสารฉบับนี้เป็นลิขสิทธิ์ของกรมทรัพยากรธรณี  
ห้ามทำซ้ำหรือดัดแปลงและแก้ไขโดยไม่ได้รับอนุญาต

ลำดับที่	ชื่อผู้ขอ	ประเภทบัตร	เนื้อที่	ท้องที่ที่ยื่นขอ			ชนิดแร่	แผนที่
				ตำบล	อำเภอ	จังหวัด		
๒๔๑.	บริษัท สหกาญจน์เหมืองแร่ จำกัด	๒๑๓๗๔	๑๓๔-๓-๒๔	เกาะสบบ้า	เทพา	สงขลา	คิบูก	๙
๒๔๒.	- " -	๒๑๓๗๕	๓๔-๐-๕๕	"	"	"	"	๙
๒๔๓.	บริษัท เหมืองแร่เกาะสบบ้า จำกัด	๒๑๓๕๖	๑๒๕-๓-๔๓	"	"	"	คิบูก วูลเฟรม	๙
๒๔๔.	บริษัท นิพัทธ์และปิตร จำกัด	๕๖๔๓/๑๒๓๒๓	๒๐๓๓-๐-๓๒	วังใหญ่	"	"	คิบูก	๙
๒๔๕.	- " -	๕๖๓๕	๒๕๒-๐-๐๕	"	"	"	"	๙
จำนวนประเภทบัตร					๑๕๔	แปลง		
เนื้อที่ประเภทบัตร					๑๓,๕๓๖ - ๐ - ๒๓	ไร่		
จำนวนคำขอประเภทบัตรที่รังวัดปักท่อนเหล็กแล้ว					๕๑	แปลง		
เนื้อที่คำขอประเภทบัตรที่รังวัดปักท่อนเหล็กแล้ว					๑๑,๕๒๕ - ๐ - ๔๑	ไร่		



เอกสารฉบับนี้เป็นลิขสิทธิ์ของกรมทรัพยากรธรณี  
ห้ามทำซ้ำหรือดัดแปลงและแก้ไขโดยไม่ได้รับอนุญาต