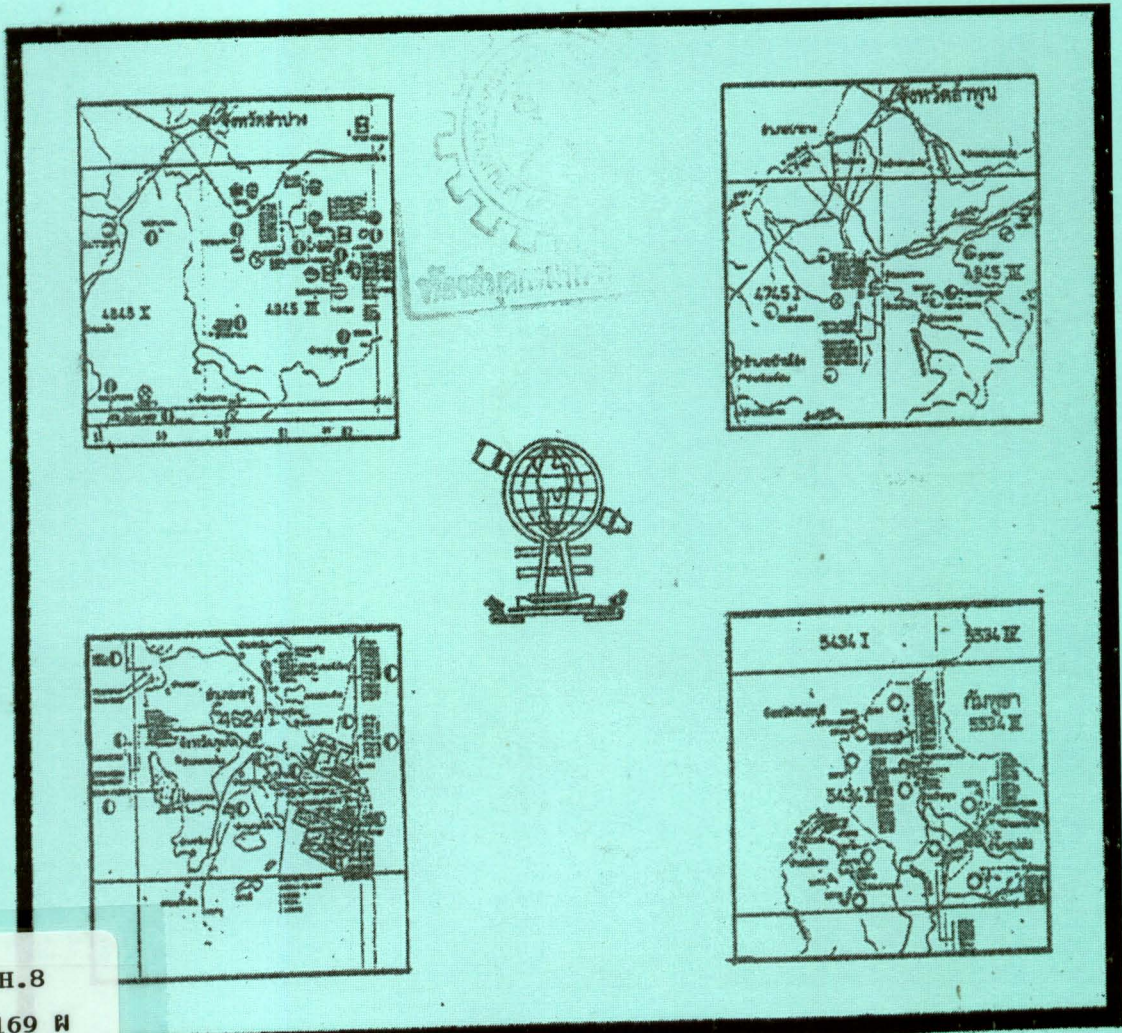


แผนที่แสดงจุดที่ตั้งประธานบัตร

สำนักงานทรัพยากรธรณีจังหวัดสงขลา

มาตราส่วน 1 : 250,000



H.8

ก 169 ผ

2535

จัดทำโดย..

ฝ่ายแผนที่ กองรังวัด กรมทรัพยากรธรณี

กุมภาพันธ์ 2535

ลารบัญญัติแสดงเขตลำน้งาน

ทรัพยากรธรณีจังหวัดลงขลา

ห้องสมุดกรมทรัพยากรธรณี
DMR Library

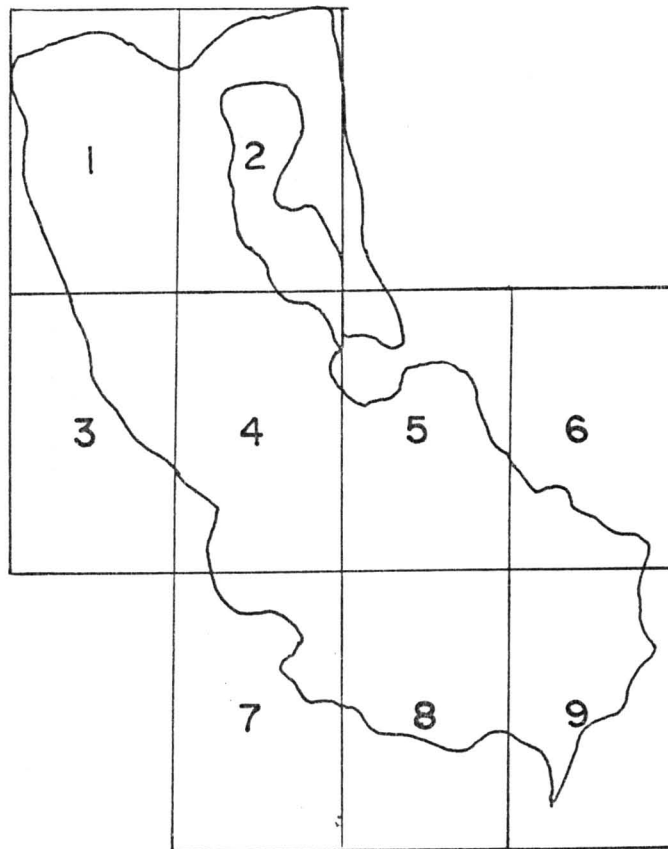


10244 0000011452

H.8

ก 169 ๗

2535



เอกสารฉบับนี้เป็นลิขสิทธิ์ของกรมทรัพยากรธรณี
ห้ามทำซ้ำหรือดัดแปลงและแก้ไขโดยไม่ได้รับอนุญาต

ฝ่ายแผนที่ กลางจังหวัด กรมทรัพยากรธรณี

แผนที่

แสดงจุดที่ตั้งประทานบัตรของสำนักงาน

ทรัพยากรธรณีจังหวัดลงขลา

มาตราส่วน 1:250,000

ดิบุก

วุลแฟรม

ซีไลต์

ตะกั่ว

แบริต์

หินประดับชนิดหินปูน

22102/13417 ประทานบัตร

22023 คำขอประทานบัตรที่ทำการรังวัดปักหลัก
หมายเขตเหมืองแร่แล้ว

กิ่งอำเภอบาง

อำเภอบาง

จังหวัด

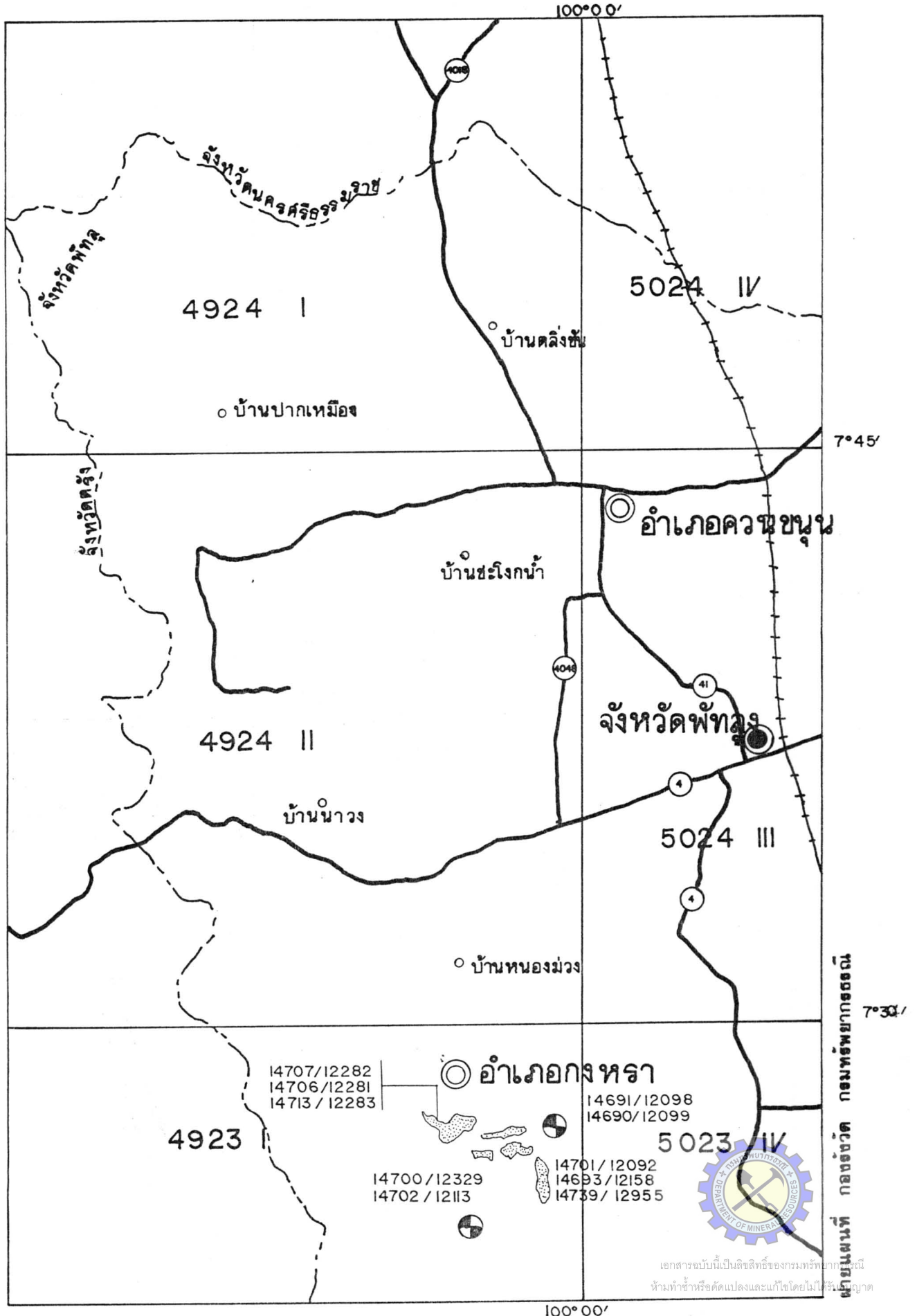
มังคละ

ทราเยกัว

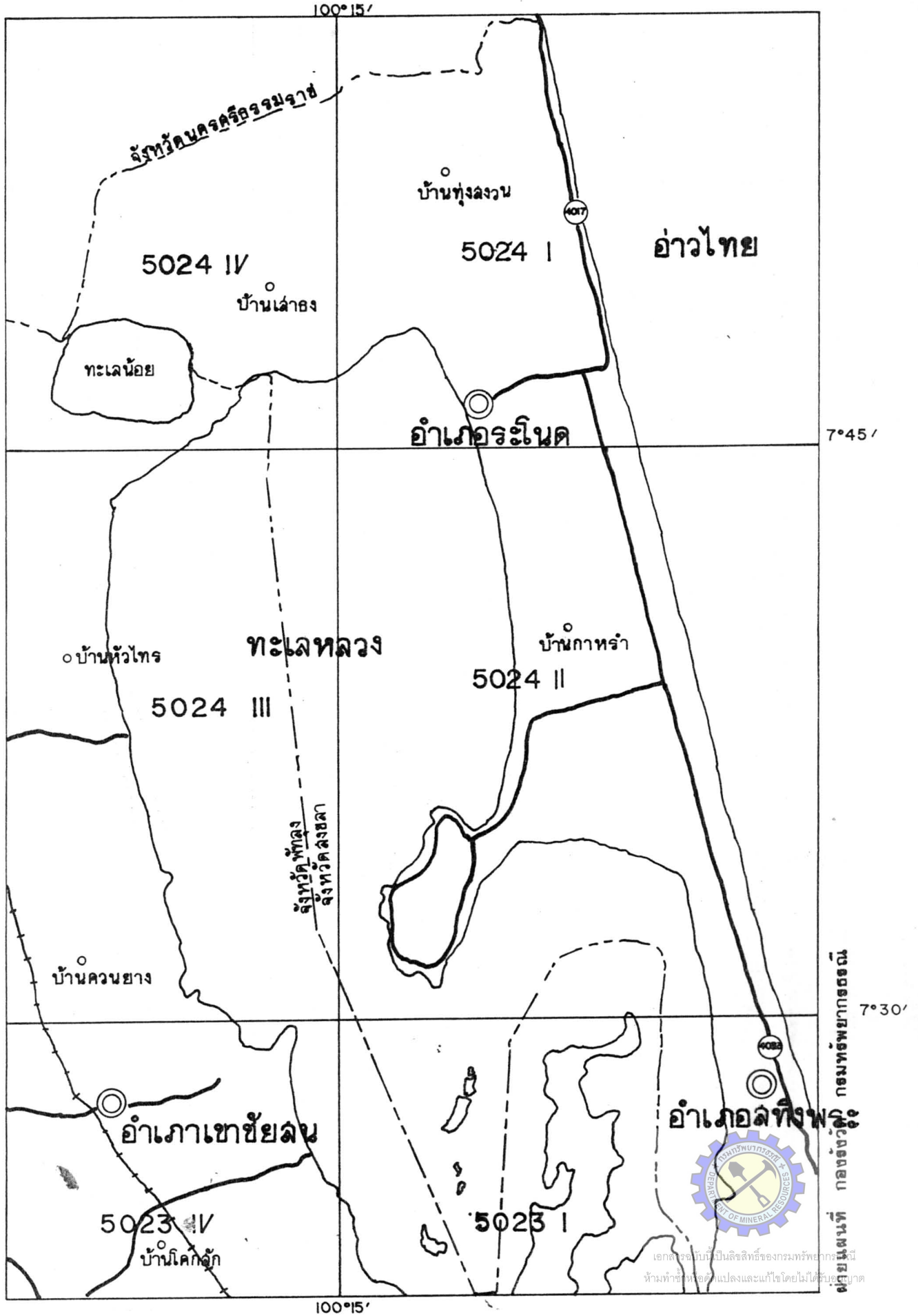
หินประดับชนิดหิน
แกรนิต



แผนที่ ๑

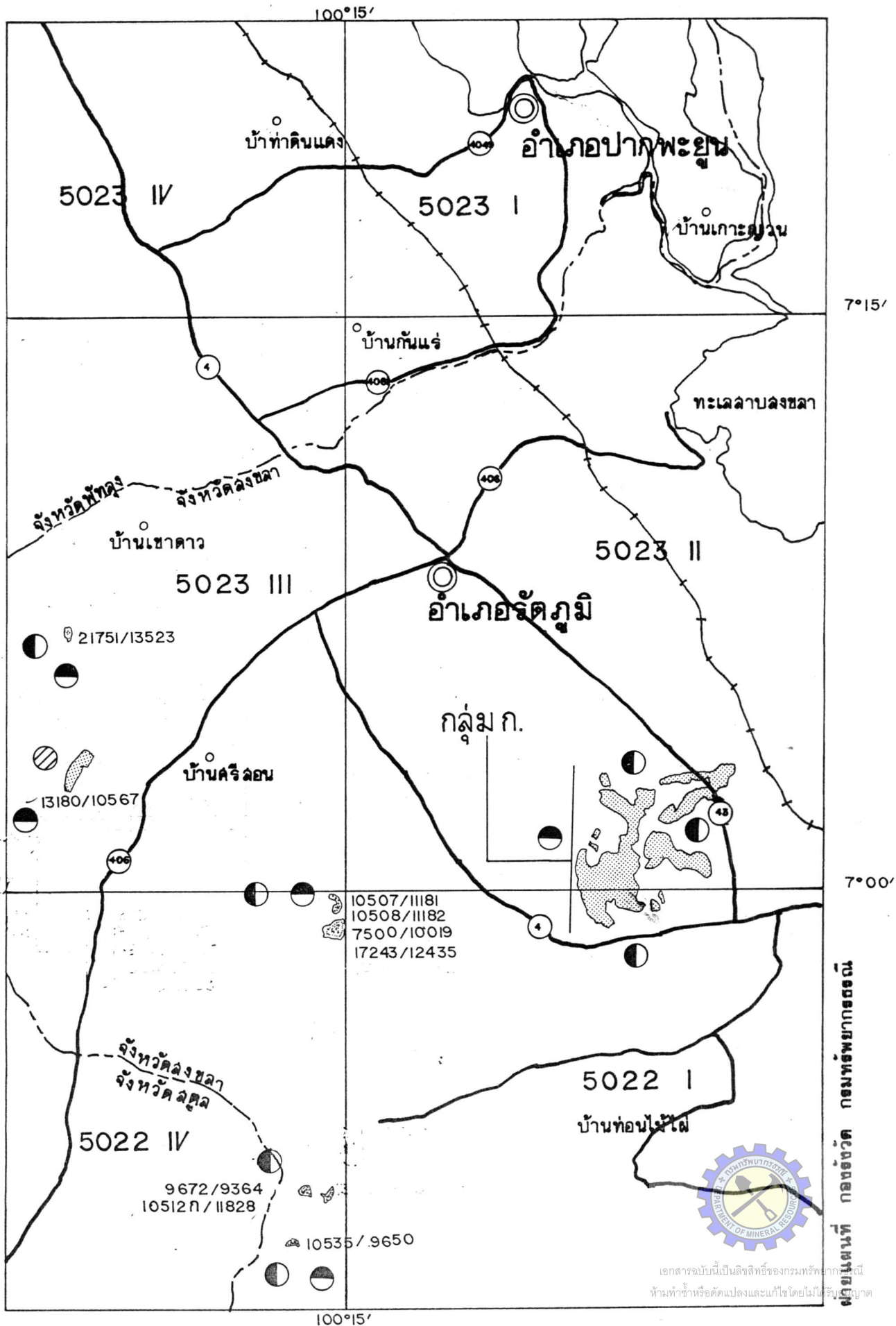


แผ่นที่ ๒



เอกสารนี้เป็นลิขสิทธิ์ของกรมทรัพยากรธรณี
ห้ามทำซ้ำหรือดัดแปลงและแก้ไขโดยไม่ได้รับอนุญาต

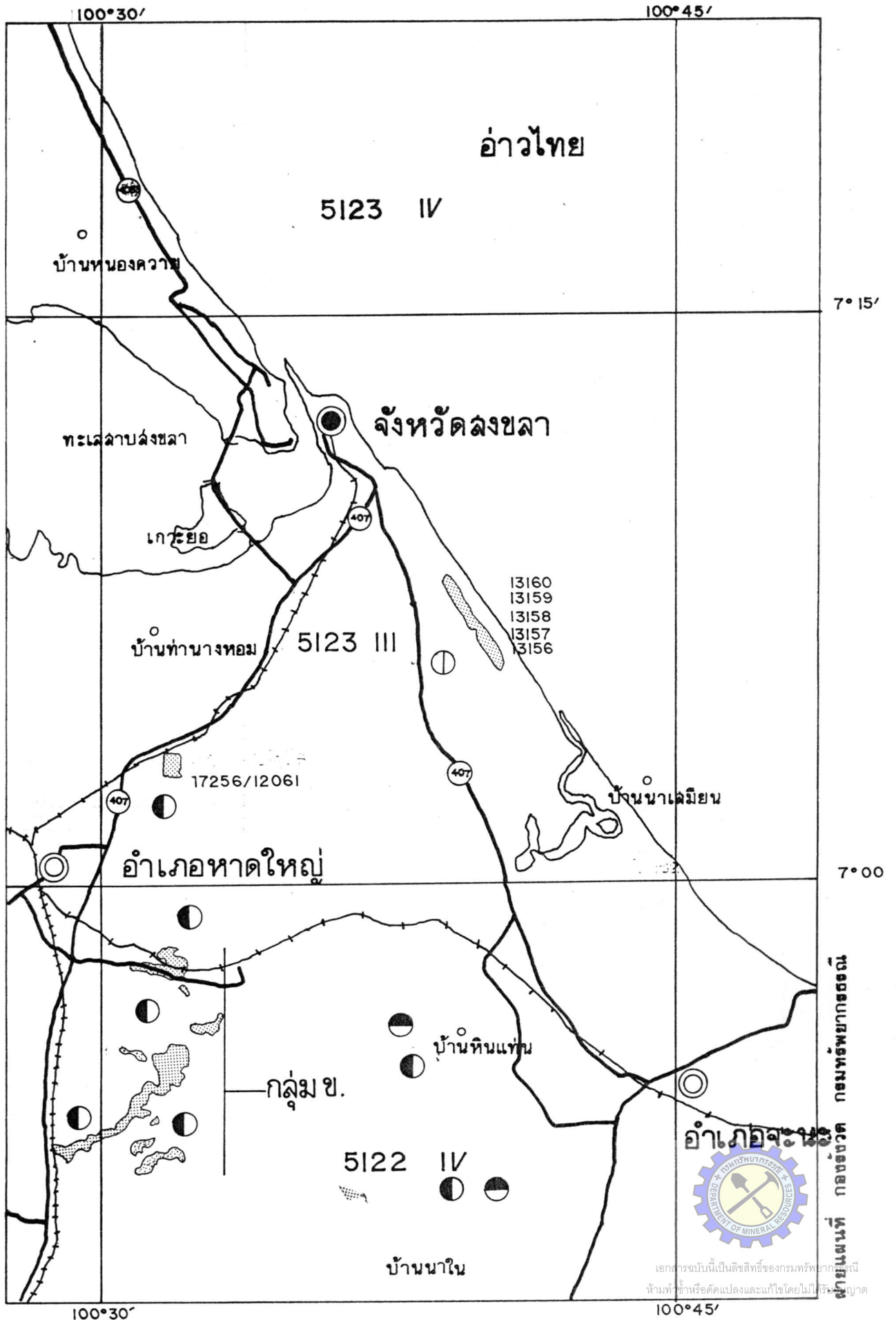
แผนที่ ๔



เอกสารฉบับนี้เป็นลิขสิทธิ์ของกรมทรัพยากรธรณี
ห้ามทำซ้ำหรือดัดแปลงและแก้ไขโดยไม่ได้รับอนุญาต

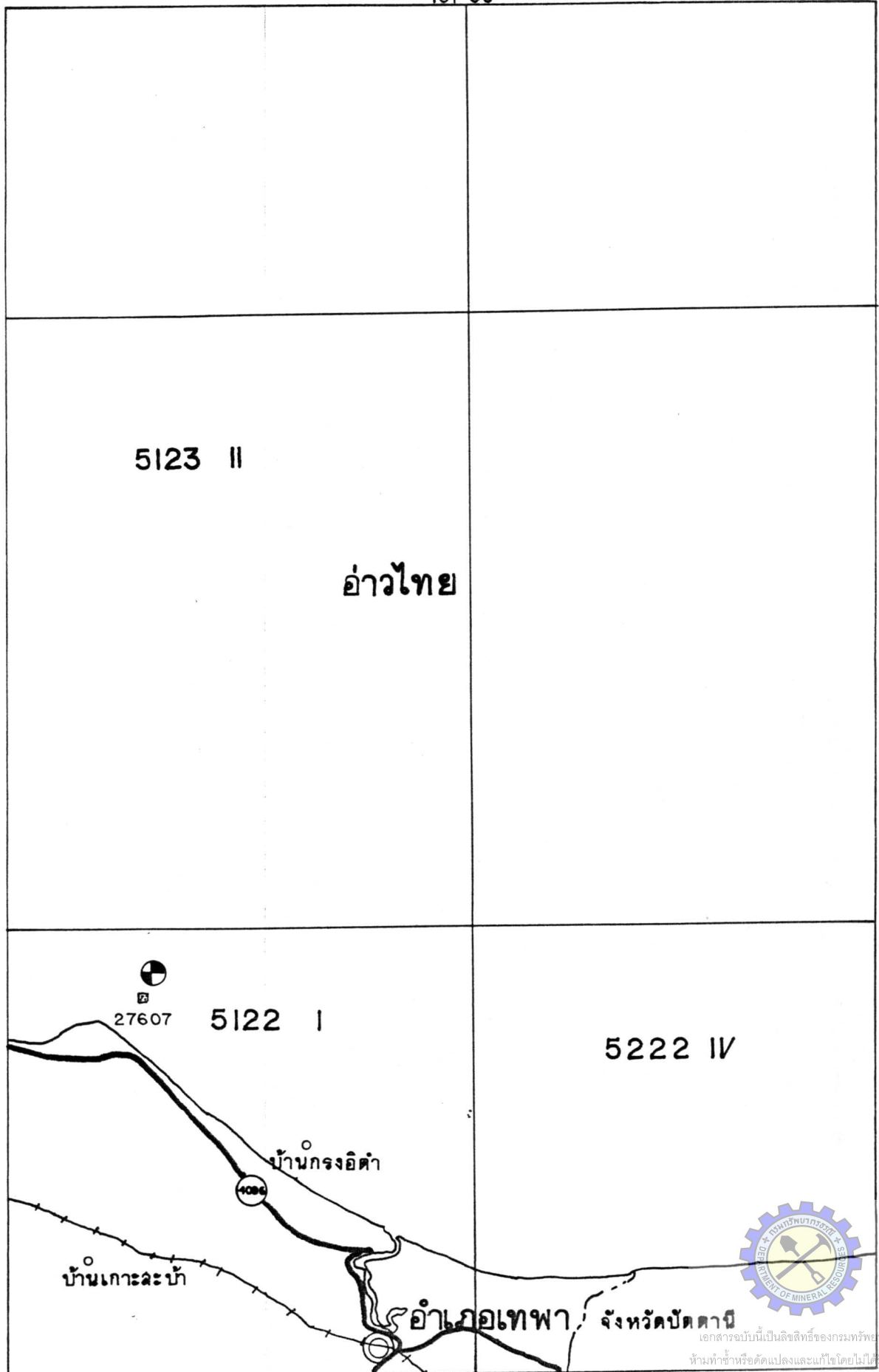
แผนที่ ก. กรมทรัพยากรธรณี

แผนที่ ๕



แผ่นที่ ๖

101°00'



7°15'

5123 II

อ่าวไทย

7°00'

27607

5122 I

5222 IV

บ้านกรงอิตำ

บ้านเกราะละบัว

อำเภอเทพา จังหวัดปัตตานี

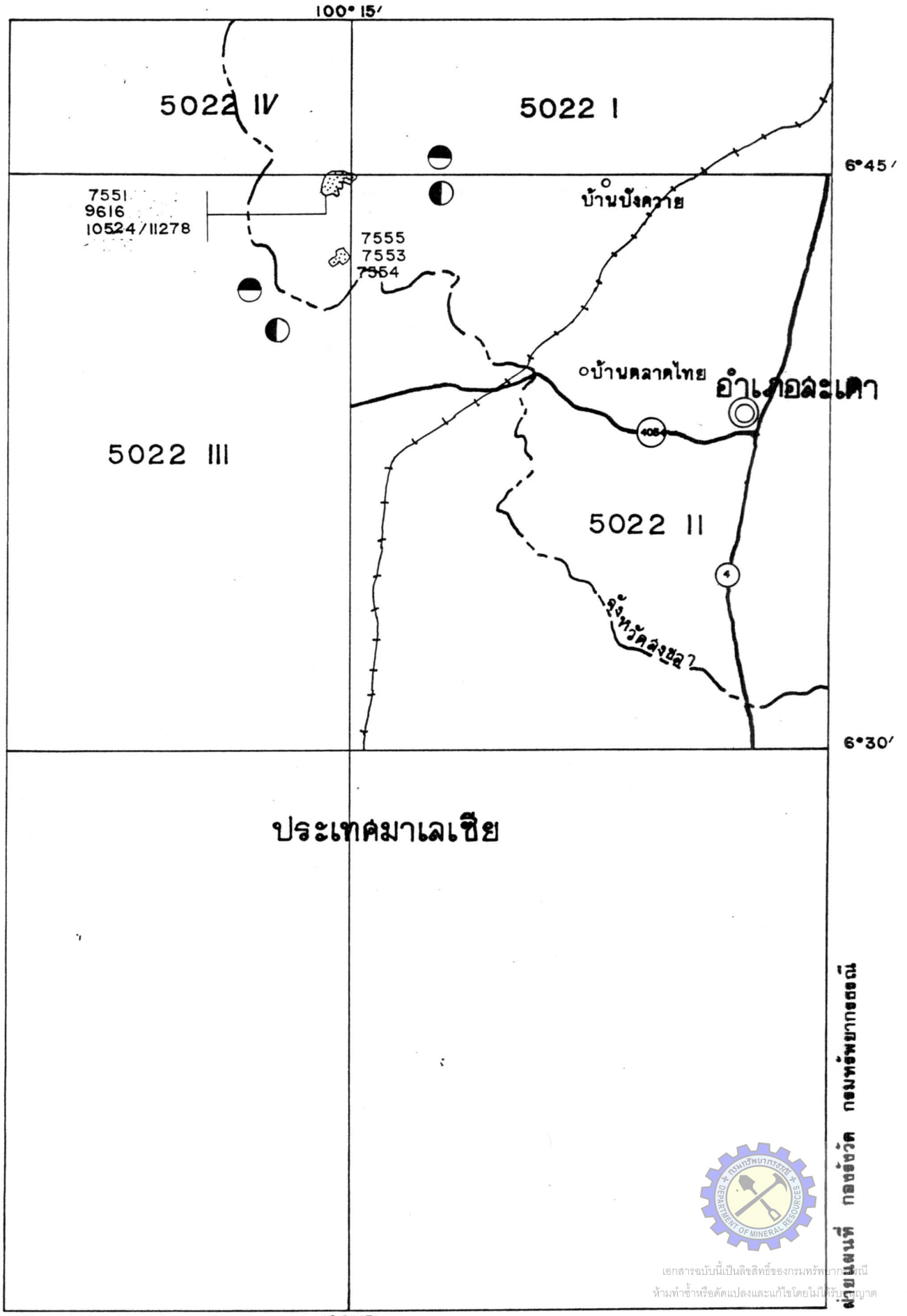


เอกสารฉบับนี้เป็นลิขสิทธิ์ของกรมทรัพยากรธรณี
ห้ามทำซ้ำหรือคัดแปลงและแก้ไขโดยไม่ได้รับอนุญาต

101°00'

แผ่นที่ 6 กรมทรัพยากรธรณี
กองชั่งวัด กองทรัพยากรธรณี

แผนที่ ๗



7551
9616
10524 / 11278

7555
7553
7554

บ้านบังควาย

บ้านตลาดไทย

อำเภอลำตะเคียน

5022 III

5022 II

จังหวัดสงขลา

ประเทศมาเลเซีย



เอกสารฉบับนี้เป็นลิขสิทธิ์ของกรมทรัพยากรธรณี
ห้ามทำซ้ำหรือดัดแปลงและแก้ไขโดยไม่ได้รับอนุญาต

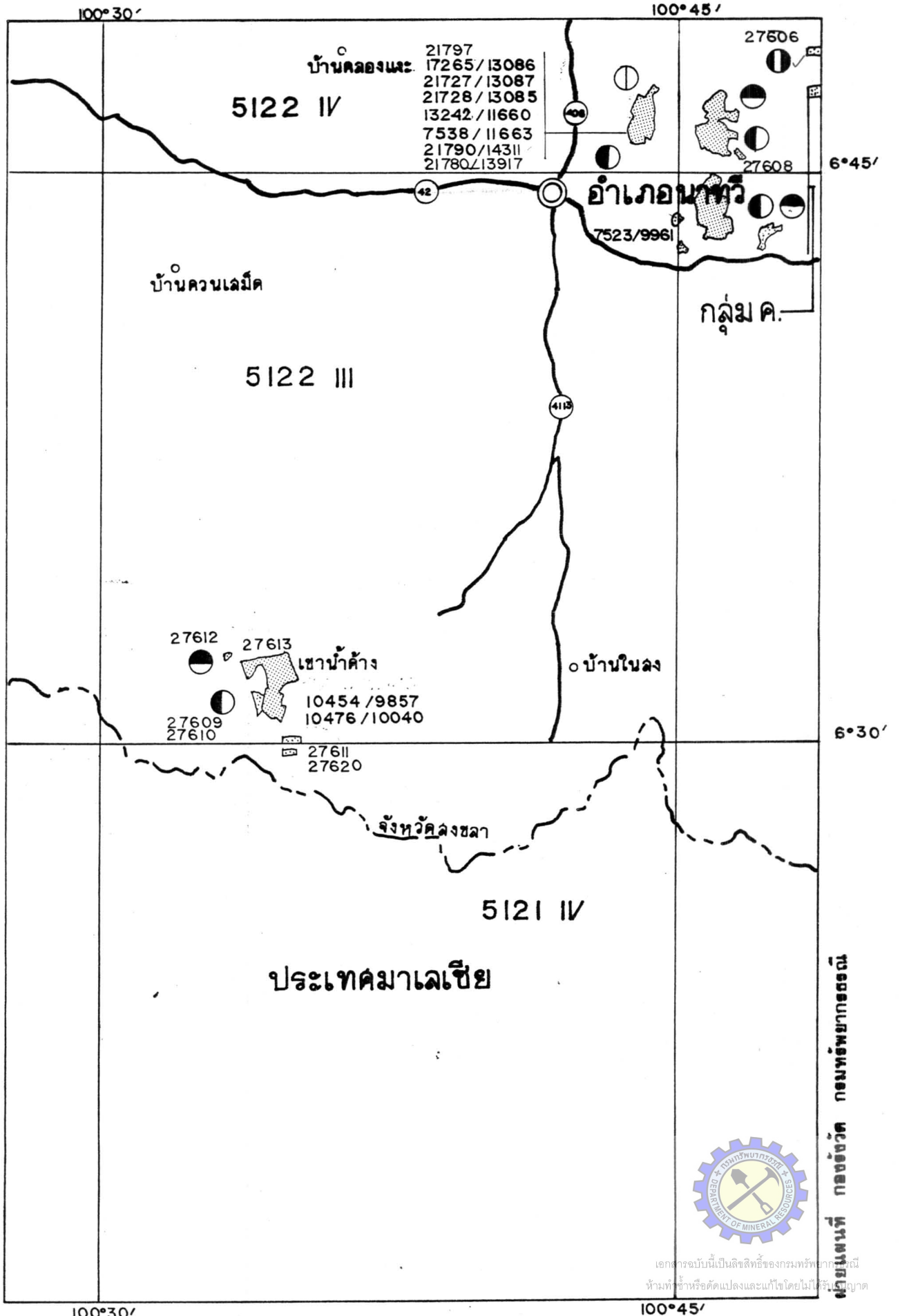
กรมทรัพยากรธรณี
กมลรัตน์ กมลรัตน์
กรมทรัพยากรธรณี

100° 15'

6° 45'

6° 30'

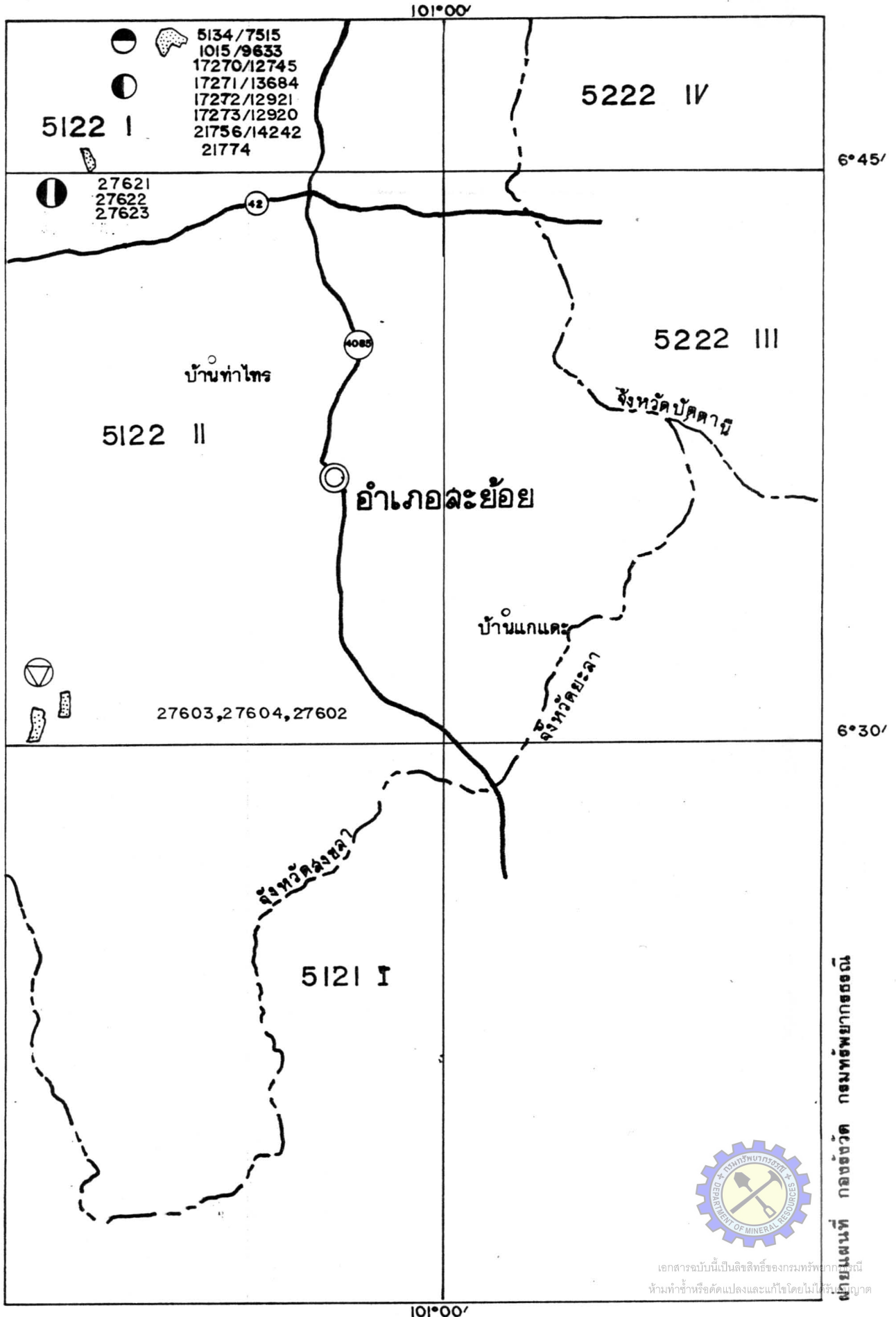
แผ่นที่ ๘



เอกสารฉบับนี้เป็นลิขสิทธิ์ของกรมทรัพยากรธรณี
 ห้ามทำซ้ำหรือดัดแปลงและแก้ไขโดยไม่ได้รับอนุญาต

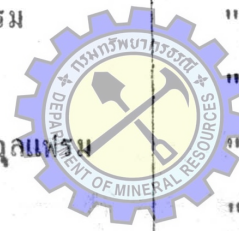
แผ่นที่ กอชชั้วต กอชชั้วต กอชชั้วต กอชชั้วต

แผนที่ ๔



บัญชีรายละเอียดประทานบัตร

ลำดับที่	ชื่อผู้ขอ	ประทานบัตร	เนื้อที่	ท้องที่ที่ยื่นขอ			ชนิดแร่	ระวาง	แผนที่
				ตำบล	อำเภอ	จังหวัด			
1.	บริษัท เหมืองแร่สากล จำกัด	14690/12099	52-2-33	คลองเฉลิม	งขลา	พัทลุง	ตะกั่ว	4923 I	1
2.	บริษัท ไทยสรรคพารา จำกัด	14691/12098	36-1-25	"	"	"	"	"	1
3.	นางอุดมศรี ศรีสวัสดิ์	14693/12158	92-2-93	"	"	"	"	"	1
4.	นางสร้อย ชนะสิทธิ์	14700/12329	70-2-53	"	"	"	"	"	1
5.	นายไช ไชยสมุทร	14701/12092	101-0-95	"	"	"	"	"	1
6.	นางอุษา ชัยวิจิต	14702/12113	181-3-87	"	"	"	"	"	1
7.	นางบุญเรียม รัตนเกษตร	14706/12281	236-2-32	งขลา	"	"	"	"	1
8.	"	14707/12282	166-3-07	"	"	"	"	"	1
9.	"	14713/12283	69-0-75	คลองเฉลิม	"	"	"	"	1
10.	บริษัท ไทยสรรคพารา จำกัด	14739/12955	15-3-51	"	"	"	"	"	1
11.	นายเหมาะโชค อรรถกระวีสุนทร	7500/10019	87-3-07	ฉลุง	หาดใหญ่	สงขลา	มูลแฟรม	5022 I	4
12.	บริษัท ยิบอินซอย จำกัด	9672/9364	99-3-53	ทุ่งตำเสา	"	"	ดิบุก-มูลแฟรม	"	4
13.	บริษัท อรรถกระวี จำกัด	10507/11181	66-3-71	ฉลุง	"	"	มูลแฟรม	"	4
14.	"	10508/11182	84-1-22	"	"	"	"	"	4
15.	บริษัท ยิบอินซอย จำกัด	10512ก/11828	97-0-37	ทุ่งตำเสา	"	"	ดิบุก-มูลแฟรม	"	4
16.	บริษัท กิจจอง จำกัด	10535/9650	57-0-78	"	"	"	"	"	4
17.	นางอุษา อังกสกุล	13180/10567	167-0-94	ท่าชะมวง	รัตภูมิ	"	แร่ไรต์	5023 III	4
18.	บริษัท อรรถกระวี จำกัด	17243/12435	161-1-68	ฉลุง	หาดใหญ่	"	มูลแฟรม	5022 IV	4



แต่ที่ฉบับนี้เป็นลิขสิทธิ์ของกรมทรัพยากรธรณี
ห้ามทำซ้ำหรือดัดแปลงและแก้ไขโดยไม่ได้รับอนุญาต

ลำดับที่	ชื่อผู้ขอ	ประทานบัตร	เนื้อที่	ท้องที่หยนขอ			ชนิดแร่	ระวาง	แผนที่
				ตำบล	อำเภอ	จังหวัด			
9.	นายวิชัย บุญเทศพิทักษ์	21751/13522	158-3-50	ท่าชะมวง	รัตนภูมิ	สงขลา	ดีบุก-พลแฟรม	5023 III	4
10.	องค์การเหมืองแร่	5023	290-3-99	ฉลุง	หาดใหญ่	"	ดีบุก	5023 II	4กลุ่ม ก
11.	บริษัท เรือขุดแร่หาดใหญ่ จำกัด	5126/11388	297-1-67	"	"	"	"	"	"
12.	"	10493/11333	172-3-52	"	"	"	"	"	"
13.	"	10494/11411	15-2-05	"	"	"	"	"	"
14.	"	10550/10675	117-0-82	"	"	"	"	"	"
15.	"	13151/11332	122-1-75	"	"	"	"	"	"
16.	บริษัท เรือขุดแร่หาดใหญ่ จำกัด	13216/10676	34-2-47	"	"	"	"	"	"
17.	บริษัท เหมืองแร่ชงง่วนหาดใหญ่ จำกัด	17260/12033	270-2-87	ควนลิ่ง-ทุ่งตำเสา	"	"	"	"	"
18.	นางยุพา นันทวงศ์	21730	33-0-90	ท่าช้าง	กิ่ง อ.บางกล่ำ	"	"	"	"
19.	องค์การเหมืองแร่	21746	299-0-05	ฉลุง	หาดใหญ่	"	"	"	"
20.	"	21747	91-1-17	"	"	"	"	"	"
21.	"	21748	262-0-68	"	"	"	"	"	"
22.	บริษัท เรือขุดแร่หาดใหญ่ จำกัด	21749/14335	271-2-27	"	"	"	"	"	"
23.	องค์การเหมืองแร่	21750	248-3-48	"	"	"	"	"	"
24.	บริษัท เรือขุดแร่หาดใหญ่ จำกัด	21762/14333	191-0-58	"	"	"	"	"	"
25.	บริษัท สหกาญจน์เหมืองแร่ จำกัด	21773/13756	102-2-83	ท่าช้าง	กิ่ง อ.บางกล่ำ	"	"	"	"
26.	บริษัท เรือขุดแร่หาดใหญ่ จำกัด	21779/13983	260-1-13	ฉลุง	หาดใหญ่	"	"	"	"



" เอกสารฉบับนี้เป็นลิขสิทธิ์ของกรมทรัพยากรธรณี
ห้ามทำซ้ำหรือดัดแปลงและแก้ไขโดยไม่ได้รับอนุญาต

ลำดับที่	ชื่อผู้ขอ	ประธานบัตร	เลขที่	ท้องที่ที่ยื่นขอ			ชนิดแร่	ระวาง	แผนที่
				ตำบล	อำเภอ	จังหวัด			
37.	หจก.ทรายทองภาคใต้	13156	271-2-42	เกาะแก้ว	เมืองฯ	สงขลา	ทรายแก้ว	5123 III	5
38.	"	13157	209-3-42	"	"	"	"	"	5
39.	"	13158	224-3-65	"	"	"	"	"	5
40.	"	13159	212-3-12	"	"	"	"	"	5
41.	"	13160	246-2-03	"	"	"	"	"	5
42.	นายวิบูลย์ สิริวงศ์	17256/12061	103-2-65	ทุ่งใหญ่	หาดใหญ่	"	ดีบุก	"	5
43.	นายเมธา เพชรมณี	1141/12007	210-0-21	บ้านพรุ	"	"	"	5122 IV	5กลุ่ม
44.	หจก.เหมืองแร่ทุ่งโพธิ์	5169/11802	107-1-32	ทุ่งขมิ้น	กิ่ง อ.นาหม่อม	"	"	"	"
45.	นายเมธา เพชรมณี	5185/12008	283-1-35	บ้านพรุ	หาดใหญ่	"	"	"	"
46.	หจก.เหมืองแร่ทุ่งโพธิ์	7592/13898	137-1-32	ทุ่งขมิ้น	กิ่ง อ.นาหม่อม	"	"	"	"
47.	หจก.มาลไทยเทรคคิง	10491/9527	84-3-03	บ้านพรุ	หาดใหญ่	"	"	"	"
48.	"	10492/9446	61-1-34	"	"	"	"	"	"
49.	บริษัท เหมืองแร่กุดปลิน จำกัด	13169/10971	108-1-87	นาหม่อม	กิ่ง อ.นาหม่อม	"	"	"	"
50.	นายพิศ จิตสกุลชัยเดช	13203/10656	222-3-91	บ้านพรุ	หาดใหญ่	"	"	"	"
51.	หจก.เหมืองแร่วารีย์ จำกัด	17266/12169	53-0-43	ทุ่งขมิ้น	กิ่ง อ.นาหม่อม	"	"	"	"
52.	หจก.เหมืองแร่ทุ่งโพธิ์	21743/13870	34-2-63	"	"	"	"	"	"
53.	"	21792	69-0-55	"	"	"	"	"	"
54.	นายสง่า จังสกุล	21794	96-1-31	"	"	"	"	"	"



เอกสารฉบับนี้เป็นลิขสิทธิ์ของกรมทรัพยากรธรณี
ห้ามทำซ้ำหรือดัดแปลงและแก้ไขโดยมิได้รับอนุญาต

ลำดับที่	ชื่อผู้ขอ	ประทานบัตร	เนื้อที่	ท้องที่ขออนุญาต			ชนิดแร่	ระวาง	แผนที่
				ตำบล	อำเภอ	จังหวัด			
5.	นายมนู เลชะกุล	27607	31-0-89	สะกอม	เทพา	สงขลา	มังกานีส	5122 I	6
6.	หจก. วชิรชัย	7551	81-1-85	ปาดังเบซาร์	สะเตา	"	ดีบุก-กุลแฟรม	5022 III	7
7.	บริษัท ชวนิชย์ จำกัด	7553	69-1-89	"	"	"	"	"	7
8.	"	7554	71-0-01	"	"	"	"	"	7
9.	"	7555	75-3-40	"	"	"	"	"	7
10.	หจก. พี.พี. ไมนิ่ง	9616	23-0-01	"	"	"	"	"	7
11.	บริษัท ชวนจุฑิวิรังต์ จำกัด	10524/11270	36-0-48	"	"	"	"	"	7
12.	นายเสรี วัฒนยนตกิจ	7523/0916	122-3-12	ฉาง	นาทวี	"	ดีบุก	5122 III	8
13.	บริษัท เหมืองแร่ลิวง จำกัด	7538/11663	174-1-24	ท่าหมอไทร	จะนะ	"	"	5122 IV	8
14.	บริษัท พิธานปาล์มพัฒนา จำกัด	10454/0857	209-0-20	สำนักแต้ว	สะเตา	"	ดีบุก-กุลแฟรม	5122 III	8
15.	บริษัท สิ้นแร่หาคีใหญ่ จำกัด	10476/10040	32-3-36	"	"	"	"	"	8
16.	บริษัท เหมืองแร่ลิวง จำกัด	13242/11660	125-2-03	ท่าหมอไทร	จะนะ	"	ดีบุก	5122 IV	8
17.	นายวิบูลย์ ติวิรังต์	17265/13086	53-0-56	ท่าหมอไทร	"	"	"	"	8
18.	"	21727/13087	133-3-67	"	"	"	"	"	8
19.	"	21728/13085	211-2-16	"	"	"	"	"	8
20.	นายวิจิตร ติวิรังต์	21780/13917	36-3-76	"	"	"	"	"	8
21.	บริษัท เหมืองแร่ลิวง จำกัด	21790/14311	263-3-65	"	"	"	"	"	8
22.	"	21797/14377	76-3-70	"	"	"	"	"	8



เอกสารฉบับนี้เป็นลิขสิทธิ์ของกรมทรัพยากรธรณี
ห้ามทำซ้ำหรือดัดแปลงและแก้ไขโดยไม่ได้รับอนุญาต

ลำดับที่	ชื่อผู้ขอ	ประธานบัตร	เนื้อที่	ท้องที่ที่ยื่นขอ			ชนิดแร่	ระวาง	แผนที่
				ตำบล	อำเภอ	จังหวัด			
73.	บริษัท ธนบุรีเคหะภัณฑ์ จำกัด	27606	160-2-19	สะพานไม้แก่น	จะนะ	สงขลา	หินประดับชนิดหินแกรนิต	5122 I	8
74.	บริษัท วิแอนด์เคคอนซัลแตนท์ จำกัด	27608	78-0-19	ท่าหมอไทร	"	"	"	"	8
75.	บริษัท เขมืองแร่สากล จำกัด	27609	281-2-13	สำนักแก้ว	สะเตา	"	ดีบุก-ลูลเฟรม	5122 III	8
76.	"	27610	216-0-52	"	"	"	"	"	8
77.	"	27611	276-0-27	"	"	"	"	5122 IV	8
78.	"	27612	63-1-38	"	"	"	"	5122 III	8
79.	"	27613	141-3-98	"	"	"	"	"	8
80.	หจก.สินแร่ไทย เอส.เอส.ซี	27620	233-0-55	"	"	"	ดีบุก	5121 IV	8
81.	บริษัท ชวนจู้จิวิงส์ จำกัด	1032/11699	33-2-50	ฉาง	นาทวี	"	"	5122 I	8 กลุ่ม
82.	บริษัท กิจจอง จำกัด	1094/10227	49-3-61	ท่าหมอไทร	จะนะ	"	"	"	"
83.	บริษัท เขมืองแร่ลิวง จำกัด	1130/10626	252-1-97	"	"	"	"	"	"
84.	นายวิชาติ สุพัฒน์กุล	5092/11277	47-2-14	"	"	"	"	"	"
85.	บริษัท เขมืองแร่ลิวง จำกัด	5153/14051	33-0-20	"	"	"	"	"	"
86.	บริษัท กิจจอง จำกัด	8410/10439	109-1-99	"	"	"	"	"	"
87.	บริษัท เขมืองแร่ลิวง จำกัด	7476/9433	95-0-95	"	"	"	"	"	"
88.	กรมทรัพยากรธรณี	7482	69-2-69	ฉาง	นาทวี	"	"	"	"
89.	"	7483	63-2-04	"	"	"	"	"	"
90.	"	7484	40-2-81	"	"	"	"	"	"



เอกสารฉบับนี้เป็นลิขสิทธิ์ของกรมทรัพยากรธรณี
ห้ามทำซ้ำหรือดัดแปลงและแก้ไขโดยไม่ได้รับอนุญาต

ลำดับที่	ชื่อผู้ขอ	ประธานบัตร	เนื้อที่	ท้องที่ที่ยื่นขอ			ชนิดแร่	ระวาง	แผนที่
				ตำบล	อำเภอ	จังหวัด			
1.	บริษัท เหมืองแร่ไพศาลนาทวี จำกัด	7495/9909	156-0-84	ฉาง	นาทวี	สงขลา	ดีบุก	5122 I	8กลุ่ม ก.
2.	นายวิเชียร สุ่มพัฒนกุล	7564/12149	58-2-35	ทาทมอไทร	จะนะ	"	"	"	"
3.	นายวิจิตร ศิริวงศ์	10467/9464	61-1-50	"	"	"	"	"	"
4.	"	10519/9655	194-0-89	"	"	"	"	"	"
5.	บริษัท กิจจอง จำกัด	13246/11293	112-0-48	"	"	"	"	"	"
6.	บริษัท สิ้นแร่หาคีใหญ่ จำกัด	13247/11412	216-2-99	"	"	"	"	"	"
7.	บริษัท กิจจอง จำกัด	17207/11294	91-0-79	"	"	"	"	"	"
8.	"	17231/14111	91-3-52	"	"	"	"	"	"
9.	บริษัท เหมืองแร่ไพศาลนาทวี จำกัด	21763/13851	159-3-93	ฉาง	นาทวี	"	"	"	"
10.	"	21797/14156	83-0-03	"	"	"	"	"	"
11.	นายวิเชียร สุ่มพัฒนกุล	21785/14277	101-3-74	ทาทมอไทร	จะนะ	"	"	"	"
12.	"	27614	116-1-08	"	"	"	"	"	"
13.	"	27615	63-0-27	"	"	"	"	"	"
14.	บริษัท กิจจอง จำกัด	27624	298-3-54	สะพานไม้แก่น	จะนะ	"	"	"	"
15.	"	27625	300-0-00	"	"	"	"	"	"
16.	บริษัท เหมืองแร่เกาะสบ้า จำกัด	1015/9633	92-2-78	เกาะสบ้า	เทพา	"	"	5122 I	"
17.	"	5134/14245	89-2-82	"	"	"	"	"	"



เอกสารฉบับนี้เป็นลิขสิทธิ์ของกรมทรัพยากรธรณี
ห้ามทำซ้ำหรือดัดแปลงและแก้ไขโดยไม่ได้รับอนุญาต

ลำดับที่	ชื่อผู้ขอ	ประธานบัตร	เนื้อที่	ท้องที่ที่ยื่นขอ			ชนิดแร่	ระวาง	แผนที่
				ตำบล	อำเภอ	จังหวัด			
05.	บริษัท เหมืองแร่เกาะสบบ้า จำกัด	17270/12745	77-1-33	เกาะสบบ้า	เทพา	สงขลา	ดีบุก	5122 I	9
09.	"	17271/13684	93-3-45	"	"	"	"	"	9
10.	"	17272/12921	83-3-42	"	"	"	"	"	9
11.	"	17273/12920	73-3-36	"	"	"	"	"	9
12.	"	21756/14242	129-3-87	"	"	"	"	"	9
13.	บริษัท สหกาญจน์เหมืองแร่ จำกัด	21774	178-3-28	"	"	"	"	"	9
14.	บริษัท ทิลาเขาแดง จำกัด	27602	201-2-38	เขาแดง	สบบ้าย	"	หินประดับชนิดหินปูน	5122 II	9
15.	"	27603	200-0-72	"	"	"	"	"	9
16.	"	27604	188-2-57	"	"	"	"	"	9
17.	นายมนู เลชะกุล	27621	128-1-48	วังใหญ่	เทพา	"	หินประดับชนิดหินแกรนิต	5122 I	9
18.	"	27622	262-1-12	"	"	"	"	"	9
19.	"	27623	246-1-41	"	"	"	"	"	9
		จำนวนประธานบัตร					73	แปลง	
		เนื้อที่ประธานบัตรทั้งหมด					9,827-3-71	ไร่	
		จำนวนคำขอประธานบัตรที่จังหวัดบึงกาฬหลักหมายเขตเหมืองแร่แล้ว					41	แปลง	
		เนื้อที่คำขอประธานบัตรที่จังหวัดบึงกาฬหลักหมายเขตเหมืองแร่แล้วทั้งหมด					6,788-2-92	ไร่	



ประกาศฉบับนี้เป็นลิขสิทธิ์ของกรมทรัพยากรแร่ ห้ามทำซ้ำหรือดัดแปลงและแก้ไขโดยไม่ได้รับอนุญาต