

# แผนที่แสดงจุดที่ตั้งประทานบัตร สำนักงานทรัพยากรธรณีจังหวัดสงขลา มาตราส่วน 1 : 250,000



ท.8  
ก 169 พ  
2534

จัดทำโดย..

ฝ่ายแผนที่ กองรังวัด กรมทรัพยากรธรณี

กุมภาพันธ์ 2534

ห้องสมุดกรมทรัพยากรธรณี  
DMR Library



16242 0000011447

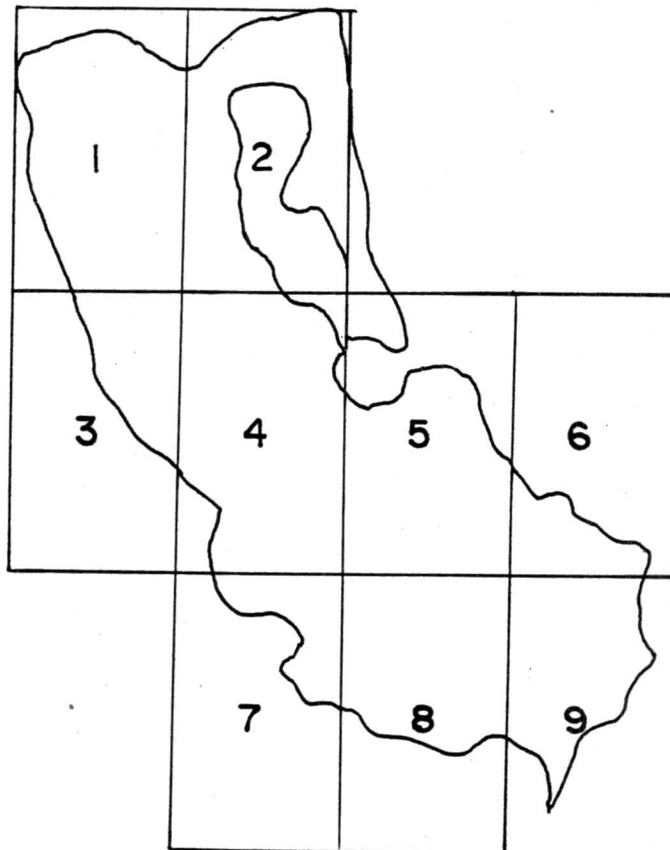
# ลารบัญญัติแสดงเขตลำน้งาน

H.8

ก 169 ๗

## ทรัพยากรธรณีจังหวัดลวงขลา










2534




เอกสารฉบับนี้เป็นลิขสิทธิ์ของกรมทรัพยากรธรณี  
ห้ามทำซ้ำหรือดัดแปลงและแก้ไขโดยมิได้อนุญาต

ฝ่ายแผนที่ กลางจังหวัด กรมทรัพยากรธรณี

แผนที่  
แสดงจุดที่ตั้งประทานบัตรของสำนักงาน  
ทรัพยากรธรณีจังหวัดลงขลา  
มาตราส่วน 1:250,000

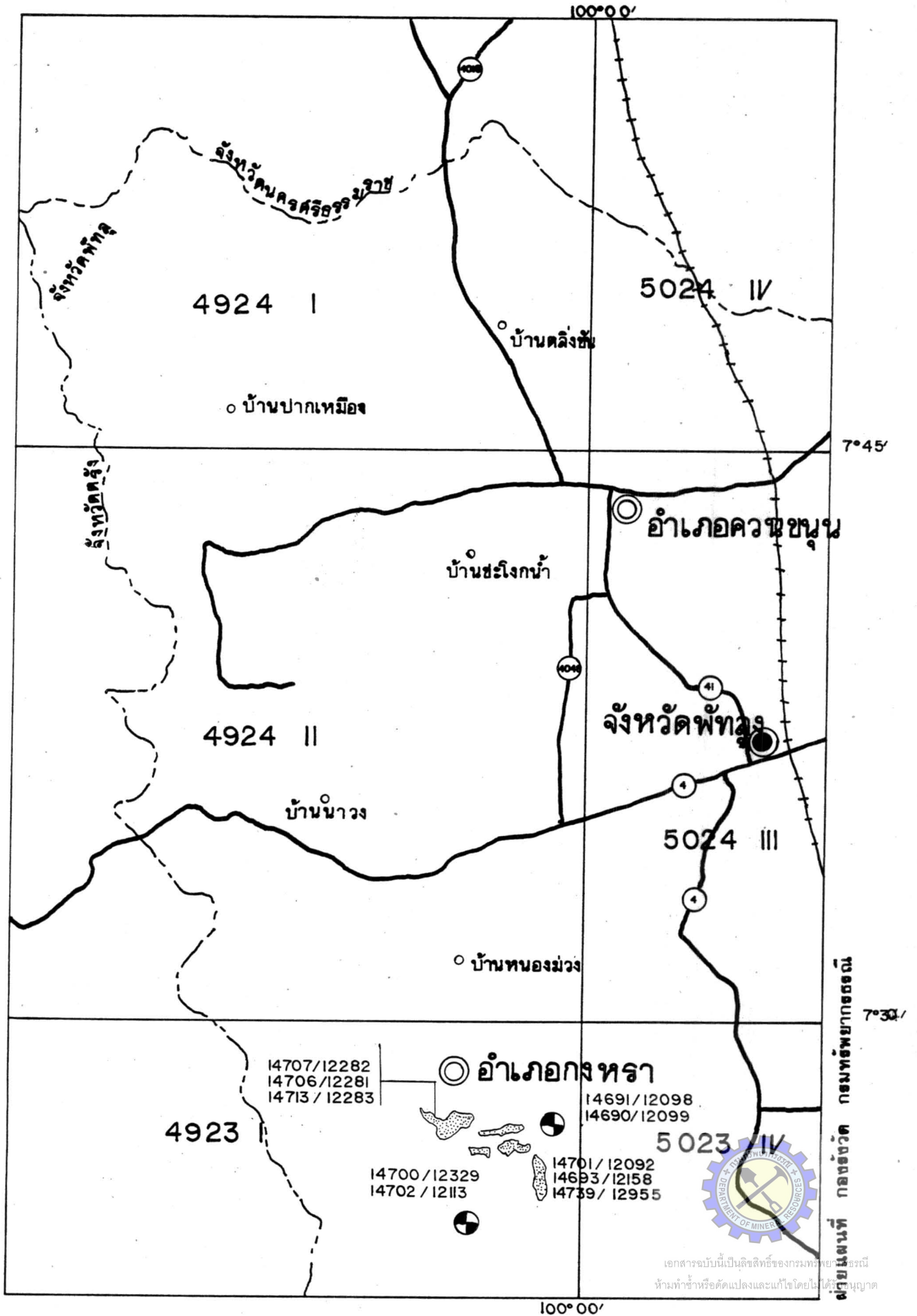
- |  |  |
|--|--|
|  ดิบุก    |  แบริต์       |
|  วุลแฟรม  |  ทราายแก้ว    |
|  ซีไลท์   |  |
|  ตะกั่ว   |  จังหวัด      |
|  อำเภอบอก |  กิ่งอำเภอบอก |

 22102/13417 ประทานบัตร

 22023 คำขอประทานบัตรที่ทำกรรังวัดปักหลัก  
หมายเขตเหมืองแร่แล้ว

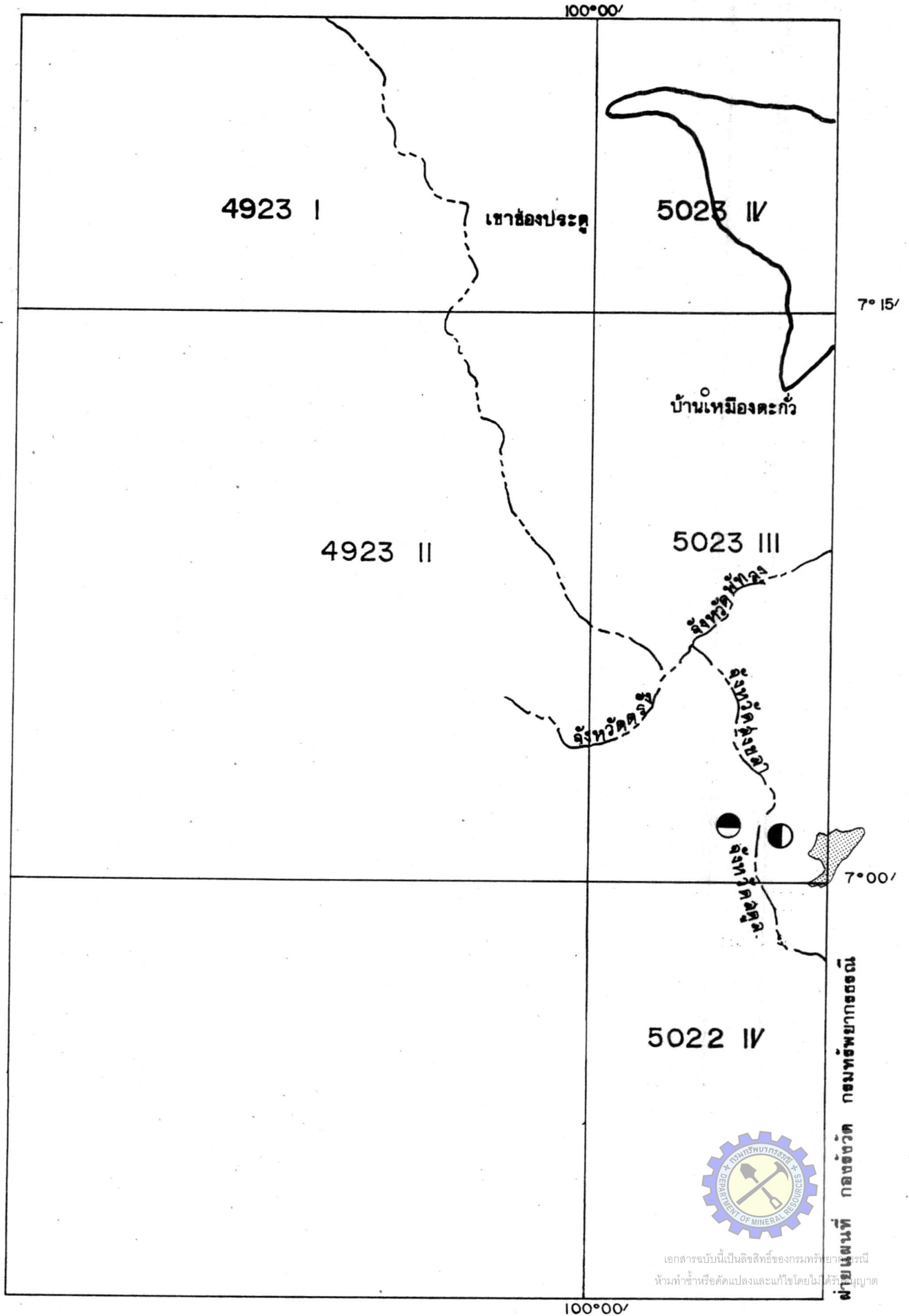


# แผนที่ ๑

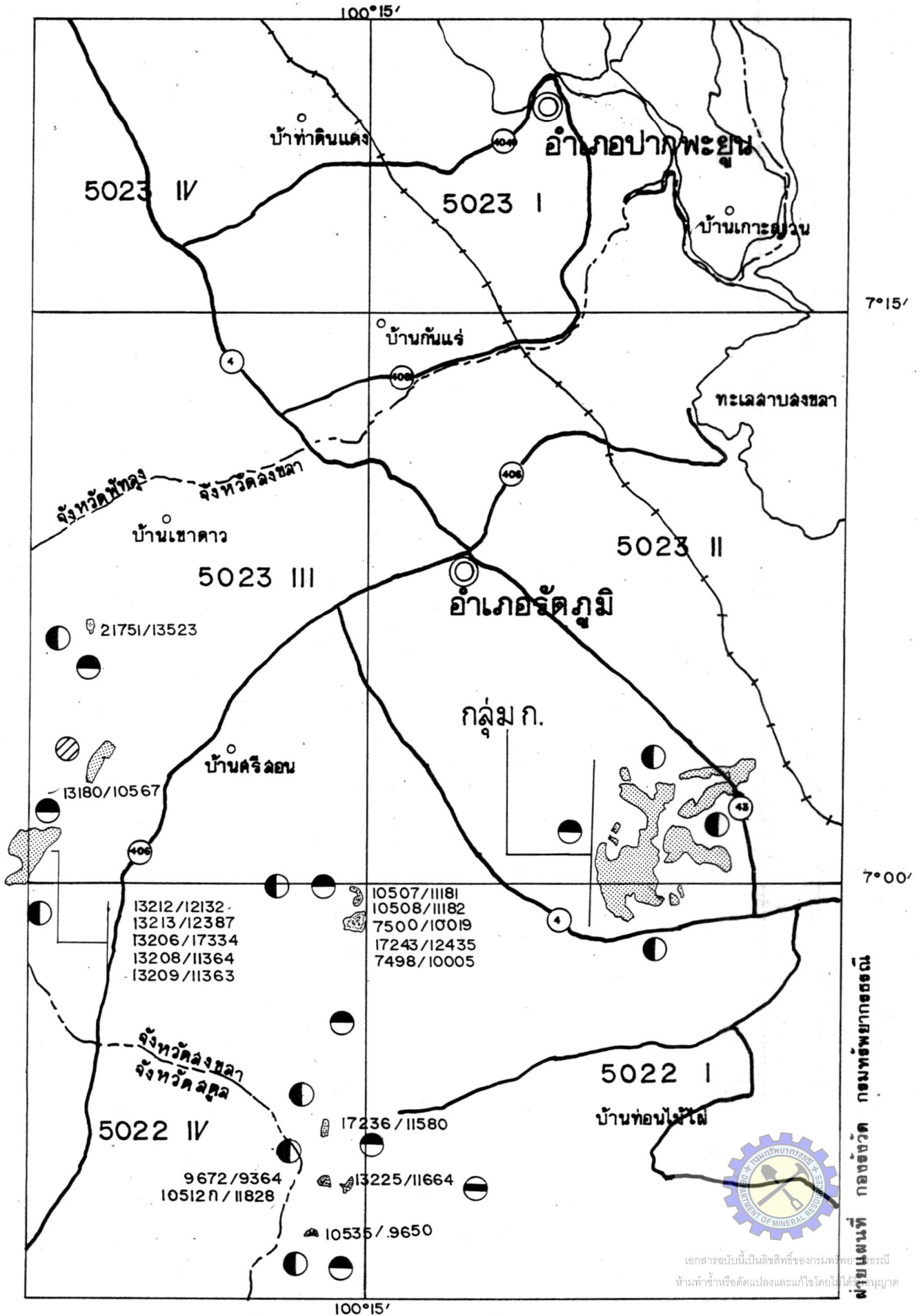




# แผ่นที่ ๓



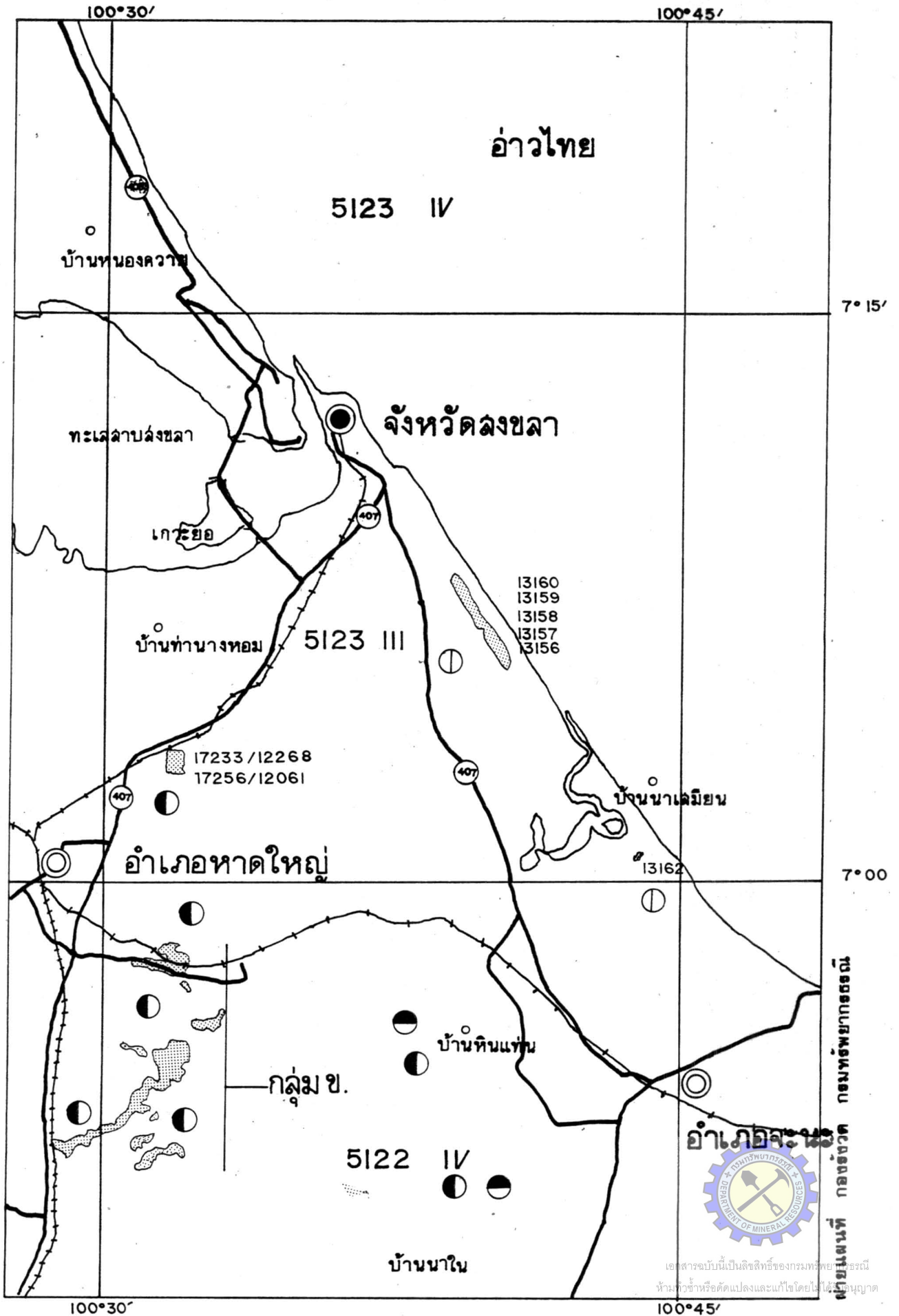
# แผนที่ ๔



เอกสารฉบับนี้เป็นลิขสิทธิ์ของกรมทรัพยากรธรณี  
ห้ามทำซ้ำหรือดัดแปลงและแก้ไขโดยไม่ได้รับอนุญาต

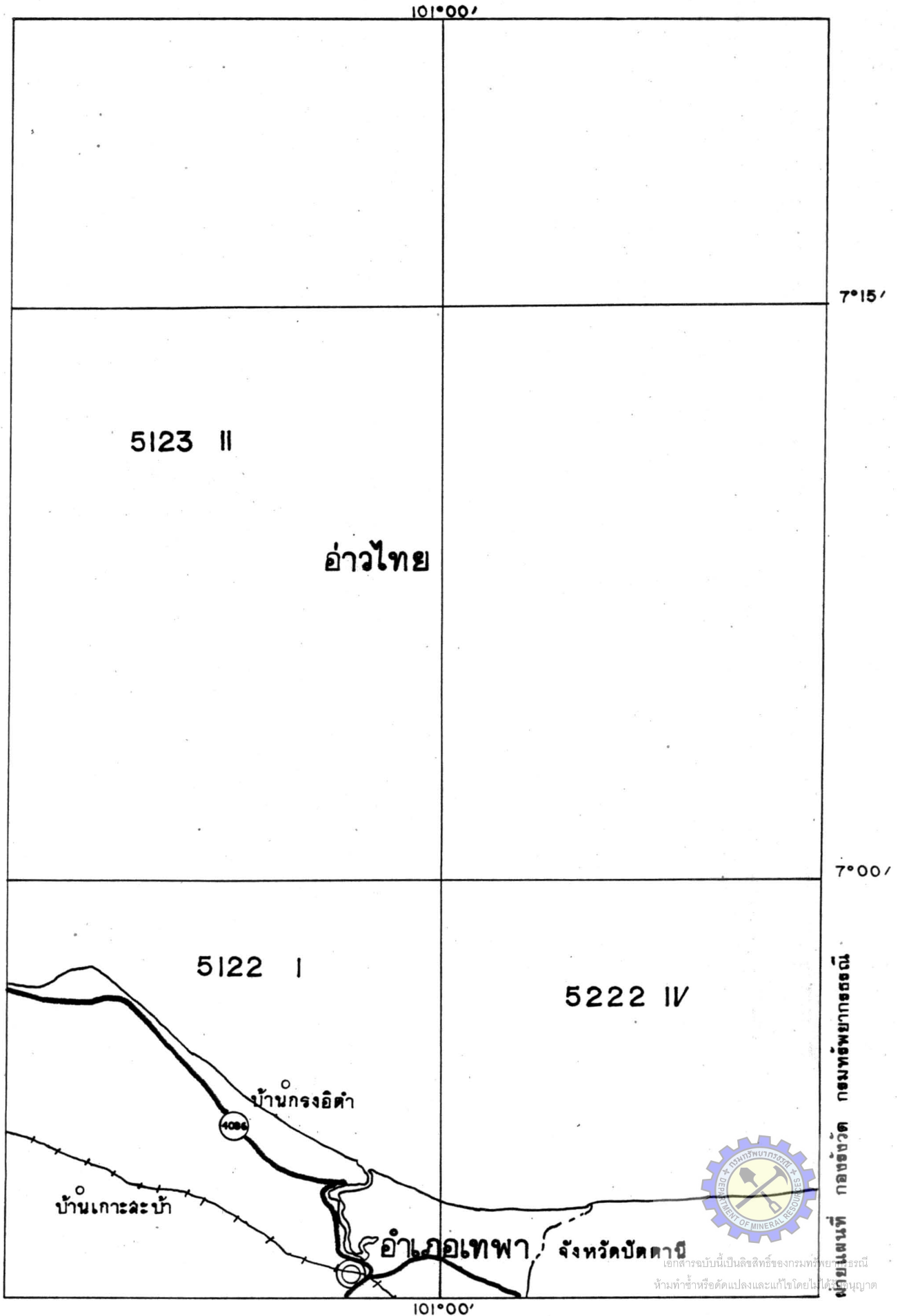
ฝ่ายแผนที่ กองชั่งวัด กรมทรัพยากรธรณี

# แผนที่ ๕

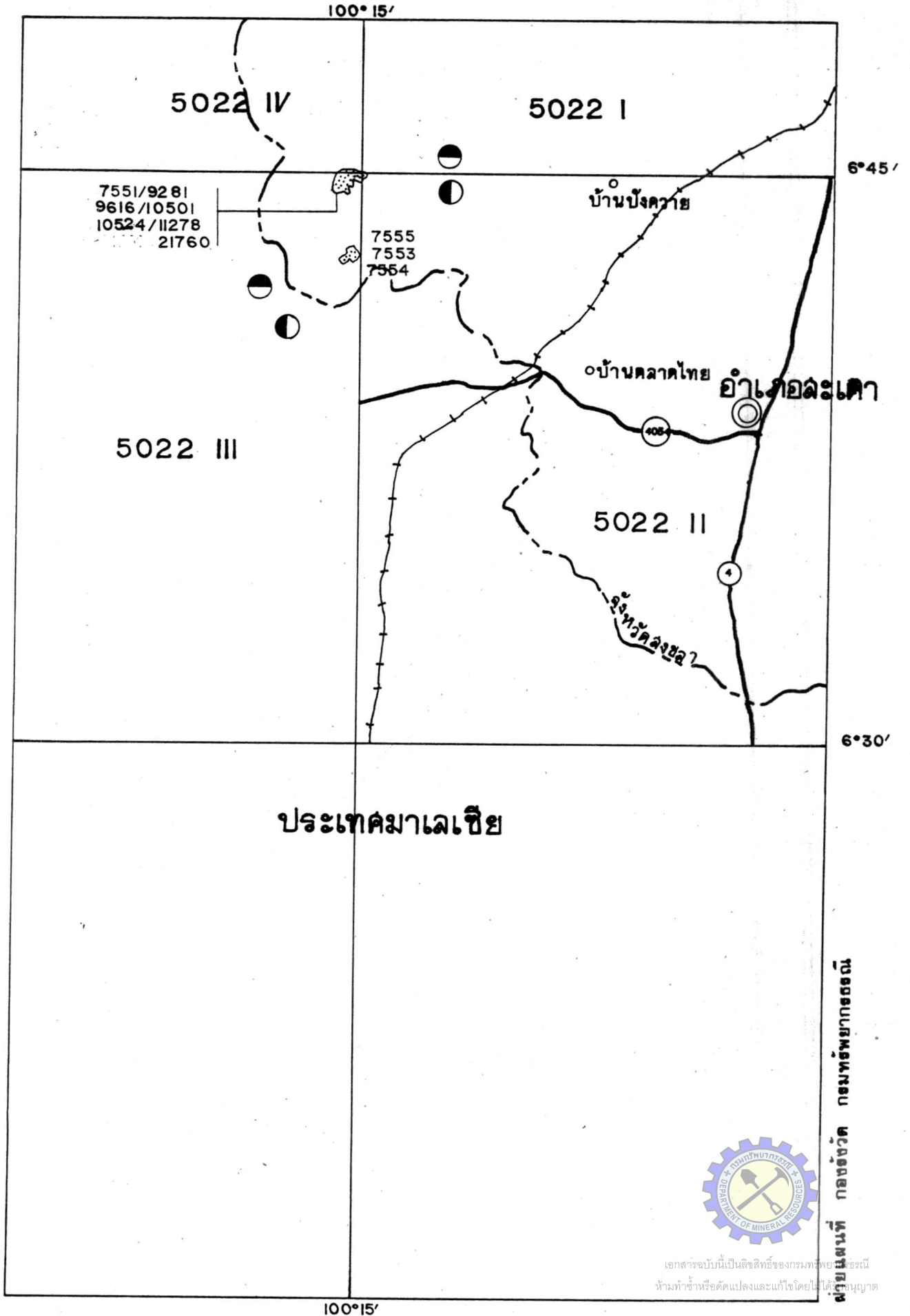




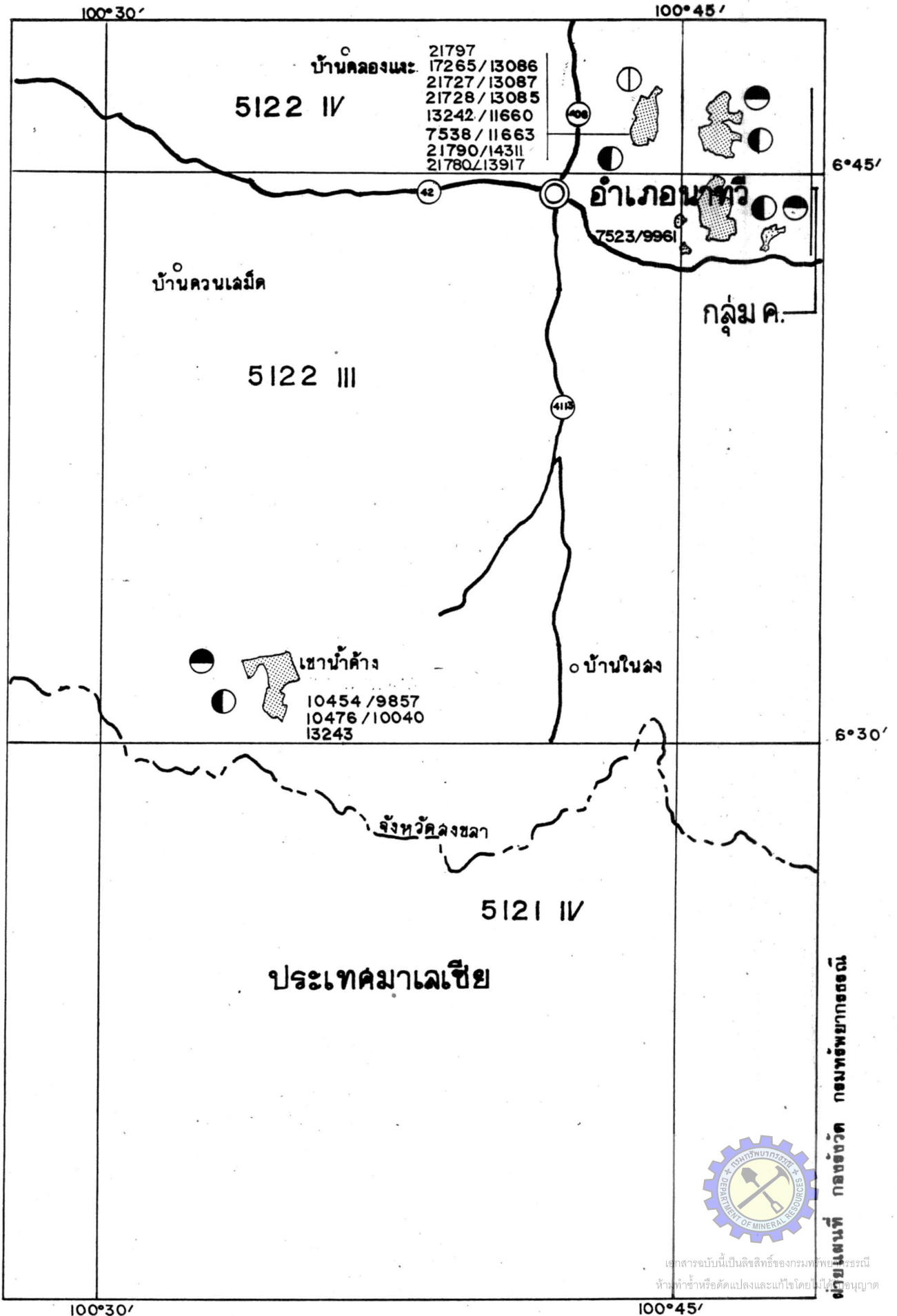
# แผนที่ ๖



# แผนที่ ๗



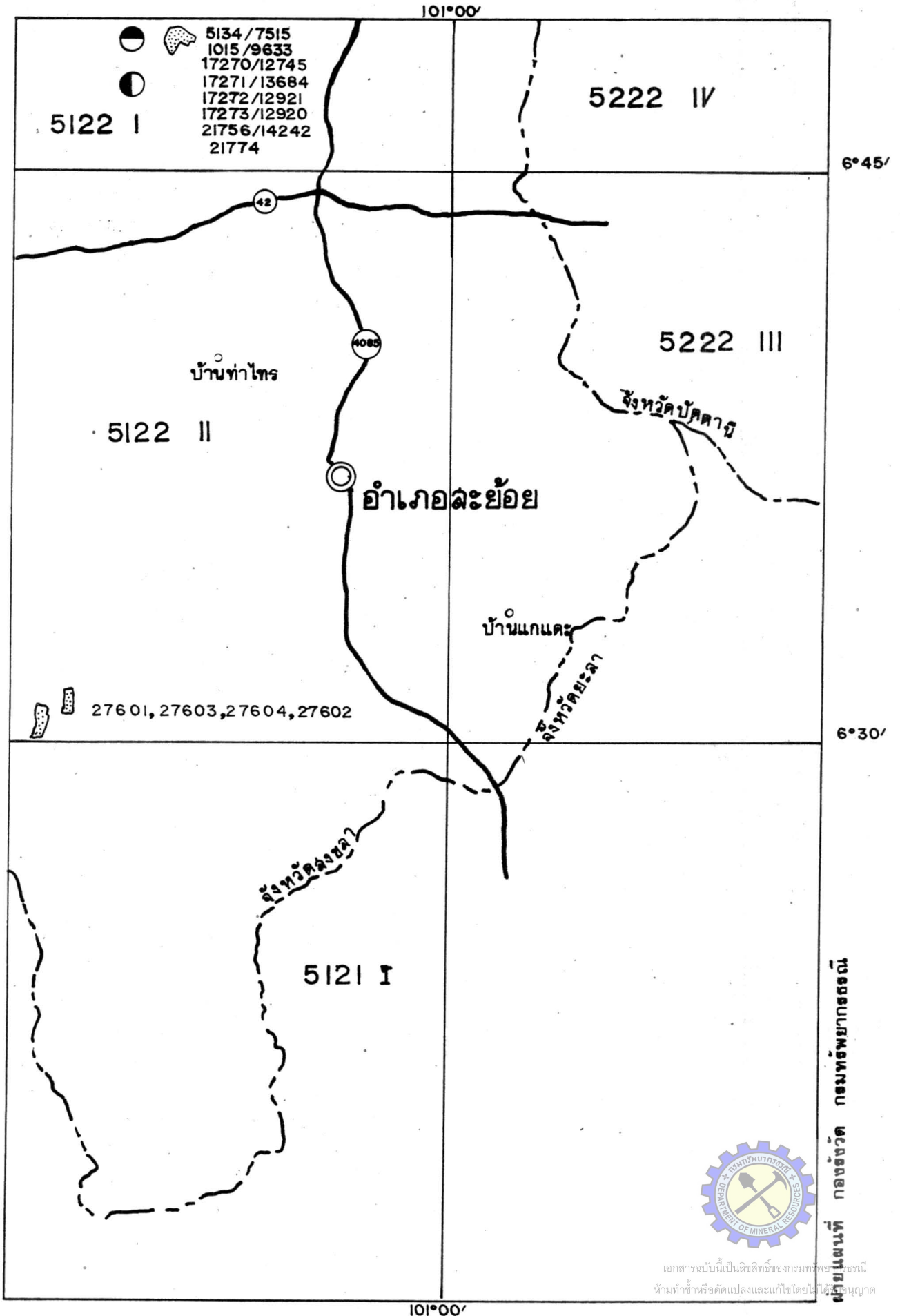
# แผนที่ ๘



เอกสารฉบับนี้เป็นลิขสิทธิ์ของกรมทรัพยากรธรณี  
ห้ามทำซ้ำหรือดัดแปลงและแก้ไขโดยไม่มีใบอนุญาต

แผนที่ กอชช.๖๖๖๖ กรมทรัพยากรธรณี

# แผนที่ ๔



เอกสารฉบับนี้เป็นลิขสิทธิ์ของกรมทรัพยากรธรณี  
ห้ามทำซ้ำหรือดัดแปลงและแก้ไขโดยไม่ได้รับอนุญาต

แผนที่ กองจังหวัด กรมทรัพยากรธรณี

ลำดับที่	ชื่อย่อ	ประทานบัตร	เนื้อที่	ท้องที่ที่ยื่นขอ			ชนิดแร่	แผนที่
				ตำบล	อำเภอ	จังหวัด		
1.	บริษัท เหมืองแร่สากล จำกัด	14690/12099	52- 2- 33	คลองเจลิม	กงหรา	พัทลุง	ตะกั่ว	1
2.	บริษัท ไทยสรรคพารา จำกัด	14691/12098	36- 1- 25	"	"	"	"	1
3.	นางอุบลศรี ศรีสวัสดิ์	14693/12158	92- 2- 93	"	"	"	"	1
4.	นางสรอย ชนะสิทธิ์	14700/12329	70- 2- 53	"	"	"	"	1
5.	นายไช ไชยสมุทร	14701/12092	101- 0- 95	"	"	"	"	1
6.	นางอุษา ชัยวิจิตร	14702/12113	181- 3- 87	"	"	"	"	1
7.	นางบุญเรียม วัชรเกษม	14706/12281	236- 2- 32	กงหรา	"	"	"	1
8.	- " -	14707/12282	166- 3- 07	"	"	"	"	1
9.	- " -	14713/12283	69- 0- 75	คลองเจลิม	"	"	"	1
10.	บริษัท ไทยสรรคพารา จำกัด	14739/12955	15- 3- 51	"	"	"	"	1
11.	บริษัท อรรถกรระวี จำกัด	7498/10005	53- 0- 24	ฉลุง	หาดใหญ่	สงขลา	มูลเฟรม	4
12.	นายเหมาะโชค อรรถกรระวีสุนทร	7500/10019	78- 3- 07	"	"	"	"	4
13.	บริษัท ยิบอินซอย จำกัด	9672/9364	99- 3- 53	ทุ่งตำเสา	"	"	คืบก มูลเฟรม	4
14.	บริษัท อรรถกรระวี จำกัด	10507/11181	66- 3- 71	ฉลุง	"	"	มูลเฟรม	4
15.	- " -	10508/11182	84- 1- 22	"	"	"	"	4
16.	บริษัท ยิบอินซอย จำกัด	10512 ก/11828	97- 0- 37	ทุ่งตำเสา	"	"	คืบก มูลเฟรม	4
17.	บริษัท กิจจอง จำกัด	10535/9650	57- 0- 78	"	"	"	"	4
18.	นางอุษา องคสกุล	13180/10567	164- 0- 94	ท่าชะมวง	รัตภูมิ	"	แม่ไร่	4
19.	นายเชิปรเมฆ จรัสจรรยาวัฒน์	13206/17334	200- 2- 59	"	"	"	คืบก มูลเฟรม	4
20.	- " -	13208/11364	235- 2- 72	"	"	"	"	4



เอกสารฉบับนี้เป็นลิขสิทธิ์ของกรมทรัพยากรธรณี  
ห้ามทำซ้ำหรือคัดลอกโดยไม่ได้รับอนุญาต

ลำดับที่	ชื่อผู้ขอ	ประทานบัตร	เลขที่ เนื้อ	ที่ตั้ง ของที่ดินขอ			ชนิดแร่	แผนที่
				ตำบล	อำเภอ	จังหวัด		
21.	นายเชียรเมธ จรัสจรรยาวัฒน์	13209/11363	162- 3- 94	ท่าชะมวง	รัตนภูมิ	สงขลา	คิงุก วุลเฟรม	4
22.	- " -	13212/12132	244- 0- 01	"	"	"	"	4
23.	- " -	13213/12387	166- 0- 90	"	"	"	"	4
24.	บริษัท กิจจอง จำกัด	13225/11664	103- 2- 34	ทุ่งตำเสา	หาดใหญ่	"	คิงุก วุลเฟรม ซีไลท์	4
25.	บริษัท อรรถกรระวี จำกัด	17243/12435	161- 1- 68	ฉลุง	"	"	วุลเฟรม	4
26.	นายวิชัย บุญเทศพิทักษ์	21751/13523	158- 3- 50	ท่าชะมวง	รัตนภูมิ	"	คิงุก วุลเฟรม	4
27.	องค์การเหมืองแร่	5023	290- 3- 99	ฉลุง	หาดใหญ่	"	คิงุก	4 กลุ่ม ก.
28.	บริษัท เรือชุกบ้านหยินไทย จำกัด	5110/8900	221- 0- 23	ท่าช้าง	กิ่ง อ.บางกล่ำ	"	"	"
29.	- " -	511/8901	179- 3- 09	"	"	"	"	"
30.	บริษัท เรือชุกแรหาดใหญ่ จำกัด	5126/11388	297- 1- 67	ฉลุง	หาดใหญ่	"	"	"
31.	- " -	10493/11333	172- 3- 52	"	"	"	"	"
32.	องค์การเหมืองแร่	10494/11411	15- 2- 05	"	"	"	"	"
33.	- " -	10550/10675	117- 0- 82	"	"	"	"	"
34.	- " -	13151/11332	122- 1- 75	"	"	"	"	"
35.	บริษัท เรือชุกแรหาดใหญ่ จำกัด	13216/10676	34- 2- 47	"	"	"	"	"
36.	บริษัท เรือชุกปรบ้านหยินไทย จำกัด	17225/11609	101- 1- 07	ท่าช้าง	กิ่ง อ.บางกล่ำ	"	"	"
37.	บริษัท เหมืองแร่องงวนหาดใหญ่ จำกัด	17260/12033	270- 2- 87	ควนดิ่ง-ทุ่งตำเสา	หาดใหญ่	"	"	"
38.	บริษัท พิธานปาล์มพัฒนา จำกัด	17274/12588	49- 0- 02	ฉลุง	"	"	"	"
39.	นางยุพา นันทวงศ์	21730	33- 0- 90	ท่าช้าง	กิ่ง อ.บางกล่ำ	"	"	"
40.	องค์การเหมืองแร่	21746	299- 0- 05	ฉลุง	หาดใหญ่	"	"	"



เอกสารฉบับนี้เป็นลิขสิทธิ์ของกรมทรัพยากรธรณี  
ห้ามทำซ้ำหรือดัดแปลงและแก้ไขโดยไม่ได้รับอนุญาต

ลำดับที่	ชื่อผู้ขอ	ประธานบัตร	เลขที่ เนื้อที่	พื้นที่ ของที่ดินขอ			ชนิดแร่	แผนที่
				ตำบล	อำเภอ	จังหวัด		
41.	องค์การเหมืองแร่	21747	91- 1- 17	ฉลุง	หาดใหญ่	สงขลา	คิงุก	4 กลุ่ม ก.
42.	- " -	21748	262- 1- 68	"	"	"	"	"
43.	- " -	21749	271- 2- 27	"	"	"	"	"
44.	- " -	21750	248- 3- 48	"	"	"	"	"
45.	บริษัท เรือซุกแร่หาดใหญ่ จำกัด	21762	191- 0- 58	"	"	"	"	"
46.	บริษัท สหกาญจน์เหมืองแร่ จำกัด	21773/13756	102- 2- 83	ท่าช้าง	กิ่ง อ.บางกล่ำ	"	"	"
47.	บริษัท เรือซุกแร่หาดใหญ่ จำกัด	21779/13983	260- 1- 13	ฉลุง	หาดใหญ่	"	"	"
48.	หจก.ทรายทองภาคใต้	131 13156	271- 2- 42	เกาะแก้ว	เมือง ฯ	"	ทรายแก้ว	5
49.	- " -	13157	209- 3- 42	"	"	"	"	5
50.	- " -	13158	224- 3- 65	"	"	"	"	5
51.	- " -	13159	212- 3- 12	"	"	"	"	5
52.	- " -	13160	246- 2- 03	"	"	"	"	5
53.	นายชูศักดิ์ ชัยนิรามัย	13162	51- 2- 53	นาทับ	จะนะ	"	"	5
54.	นายวิบูลย์ ศีร์วางศ์	13233/12268	90- 2- 54	ทุ่งใหญ่	หาดใหญ่	"	คิงุก	5
55.	- " -	17256/12061	103- 2- 65	"	"	"	"	5
56.	หจก.เหมืองแร่ทุ่งโพธิ์	1003/8899	101- 2- 88	ทุ่งขมิ้น	กิ่ง อ.นาหม่อม	"	"	5 กลุ่ม ข.
57.	นายเมธา เพชรรมณี	1141/12007	210- 0- 21	บ้านพรุ	หาดใหญ่	"	"	"
58.	หจก.เหมืองแร่ทุ่งโพธิ์	5169/11802	107- 1- 32	ทุ่งขมิ้น	กิ่ง อ.นาหม่อม	"	"	"
59.	- " -	5177/8898	50- 3- 11	"	"	"	"	"
60.	นายเมธา เพชรรมณี	5185/12008	283- 1- 35	บ้านพรุ	หาดใหญ่	"	"	"



เอกสารฉบับนี้เป็นลิขสิทธิ์ของกรมทรัพยากรธรณี  
ห้ามทำซ้ำหรือดัดแปลงและแก้ไขโดยไม่ได้รับอนุญาต

ลำดับ	ชื่อขอ	ประธานบัตร	เลข เนื้อ	ชื่อ ของทนายขอ			ชนิดแร่	แผนที่
				ตำบล	อำเภอ	จังหวัด		
61.	หจก.เหมืองแร่ทุ่งโพธิ์	5188/8897	57- 1- 98	ทุ่งขมิ้น	กิ่ง อ.นาหมอม	สงขลา	คูนุก	5 กลุ่ม ข.
62.	- " -	7592/13898	137- 1- 32	"	"	"	"	"
63.	บริษัท ชวนจตุรวิวงศ์ จำกัด	10468/11805	26- 1- 10	นาหมอม	"	"	"	"
64.	หจก.มาลไทยเทรคคิง	10491/9527	84- 3- 03	บ้านพรุ	หาดใหญ่	"	"	"
65.	- " -	10492/9446	61- 1- 34	"	"	"	"	"
66.	หจก.เหมืองแร่เทียนวิสิส	10533/9574	53- 0- 53	นาหมอม	กิ่ง อ.นาหมอม	"	"	"
67.	หจก.สินแร่ไทยมณี	13161/10043	23- 0- 86	"	"	"	"	"
68.	บริษัท เหมืองแร่คุณณลิน จำกัด	13169/10971	108- 1- 87	"	"	"	"	"
69.	นายพิศ จิตสกุลชัยเดช	13203/10656	222- 3- 91	บ้านพรุ	หาดใหญ่	"	"	"
70.	หจก.เหมืองแร่ชินไทย	17222/11387	75- 0- 09	นาหมอม	กิ่ง อ.นาหมอม	"	"	"
71.	หจก.เหมืองแร่ทุ่งโพธิ์	17244/12153	78- 3- 64	ทุ่งขมิ้น	"	"	"	"
72.	บริษัท เหมืองแร่วาริ จำกัด	17266/12169	53- 0- 43	"	"	"	"	"
73.	หจก.เหมืองแร่ทุ่งโพธิ์	21743/13870	34- 2- 63	"	"	"	"	"
74.	- " -	21761/13871	18- 0- 38	"	"	"	"	"
75.	- " -	21792	69- 0- 55	"	"	"	"	"
76.	นายสง่า จังสกุล	21794	96- 1- 31	"	"	"	"	"
77.	หจก.วชิรชัย	7551/9281	81- 1- 85	ปากังเบซาร์	สะเตกา	"	คูนุก	7
78.	บริษัท ชวนิชย์ จำกัด	7553	69- 1- 89	"	"	"	"	7
79.	- " -	7554	71- 0- 01	"	"	"	"	7
80.	- " -	7555	75- 3- 40	"	"	"	"	7



เอกสารฉบับนี้เป็นลิขสิทธิ์ของกรมทรัพยากรธรณี  
ห้ามทำซ้ำหรือดัดแปลงและแก้ไขโดยไม่ได้รับอนุญาต



ลำดับที่	ชื่อผู้ขอ	ประธานบัตร	หมู่ เนื้อที่	ท้องที่ขออนุญาต			ชนิดแร่	แผนที่
				ตำบล	อำเภอ	จังหวัด		
81.	หจก.พี.พี. ไมนิ่ง	9616/10501	28- 0- 01	ปากดิ่ง เบซาร์	สะเตกา	สงขลา	คิงุก วุลแฟรม	7
82.	บริษัท ชวนจตุศิริวงศ จำกัด	10524/11278	86- 0- 48	"	"	"	"	7
83.	หจก.พี.พี. ไมนิ่ง	21760	196- 3- 29	"	"	"	"	7
84.	นายเสรี วัฒนยนตกิจ	7523/9916	122- 3- 12	นาง	นาทวี	"	คิงุก	8
85.	บริษัท เหมืองแร่ลิวง จำกัด	7538/11663	174- 1- 24	ทามอไทร	จะนะ	"	"	8
86.	บริษัท พิษานปาลมพัฒนา จำกัด	10454/9857	209- 0- 20	สำนักแตว	สะเตกา	"	คิงุก วุลแฟรม	8
87.	บริษัท สิ้นแร่หาคีใหญ่ จำกัด	10476/10040	82- 3- 36	"	"	"	"	8
88.	บริษัท เหมืองแร่ลิวง จำกัด	13242/11660	125- 2- 03	ทามอไทร	จะนะ	"	คิงุก	8
89.	หจก.มาลไทยเทรคคิง	13243	133- 1- 93	สำนักแตว	สะเตกา	"	คิงุก วุลแฟรม	8
90.	นายวิบูลย์ ศิริวงศ	17265/13086	53- 0- 56	ทามอไทร	จะนะ	"	คิงุก	8
91.	- " -	21727/13087	133- 3- 67	"	"	"	"	8
92.	- " -	21728/13085	211- 2- 16	"	"	"	"	8
93.	นายวิจิตร ศิริวงศ	21780/13917	36- 3- 76	"	"	"	"	8
94.	บริษัท เหมืองแร่ลิวง จำกัด	21790/14311	263- 3- 65	"	"	"	"	8
95.	- " -	21797	76- 3- 70	"	"	"	"	8
96.	บริษัท ชวนจตุศิริวงศ จำกัด	1032/11699	88- 2- 50	นาง	นาทวี	"	"	8
97.	บริษัท กิจจอง จำกัด	1094/10227	49- 3- 61	ทามอไทร	จะนะ	"	"	8
98.	บริษัท นิพัทธ์และบุตร จำกัด	1180/10626	252- 1- 97	"	"	"	"	8
99.	นายวิชิต สุพัฒน์กุล	5092/11277	47- 2- 14	"	"	"	"	8
100.	บริษัท เหมืองแร่ลิวง จำกัด	5153/14051	83- 0- 20	"	"	"	"	8



เอกสารฉบับนี้เป็นลิขสิทธิ์ของกรมทรัพยากรธรณี  
ห้ามทำซ้ำหรือดัดแปลงและแก้ไขโดยไม่ได้รับอนุญาต

8 ก.ค.

ลำดับที่	ชื่อย่อ	ประทานบัตร	เลข เนื้อ	เลข ทองที่ขุด			ชนิดแร่	แผนที่
				ตำบล	อำเภอ	จังหวัด		
101.	บริษัท กิจจอง จำกัด	7410/10489	109- 1- 99	ทามอไทร	จะนะ	สงขลา	คิงุก	8 กลุ่ม ค.
102.	บริษัท เหมืองแร่ลิวง จำกัด	7476/9433	95- 0- 95	"	"	"	"	"
103.	กรมทรัพยากรธรณี	7482	69- 2- 69	ฉาง	นาทวี	"	"	"
104.	- " -	7483	63- 2- 04	"	"	"	"	"
105.	- " -	7484	41- 3- 41	"	"	"	"	"
106.	บริษัท เหมืองแร่ไพศาลนาทวี จำกัด	7485/9909	156- 0- 84	"	"	"	"	"
107.	นายวิชิต สุพรรณกุล	7564/12149	58- 2- 35	ทามอไทร	จะนะ	"	"	"
108.	นายวิจิตร ศิริวงศ์	10467/9464	61- 1- 50	"	"	"	"	"
109.	- " -	10519/9655	194- 0- 89	"	"	"	"	"
110.	บริษัท กิจจอง จำกัด	13246/11293	112- 0- 48	"	"	"	"	"
111.	บริษัท สิ้นแร่หาคีใหญ่ จำกัด	13247/11412	216- 2- 99	"	"	"	"	"
112.	บริษัท ยิบอินซอย จำกัด	13249/11669	275- 1- 41	"	"	"	คิงุก วุดเฟรม	"
113.	บริษัท กิจจอง จำกัด	13207/11297	91- 0- 79	"	"	"	คิงุก	"
114.	- " -	13281/14111	91- 3- 52	"	"	"	"	"
115.	บริษัท เหมืองแร่ไพศาลนาทวี จำกัด	21763/13851	159- 3- 93	ฉาง	นาทวี	"	"	"
116.	นายวิชิต สุพรรณกุล	21785/14277	101- 3- 74	ทามอไทร	จะนะ	"	"	"
117.	บริษัท เหมืองแร่ไพศาลนาทวี จำกัด	21787/14156	83- 0- 03	ฉาง	นาทวี	"	"	"
118.	บริษัท เหมืองแร่เกาะสบบา จำกัด	1015/9633	92- 2- 78	เกาะสบบา	เทพา	"	"	9
119.	- " -	5134/14245	89- 2- 82	"	"	"	"	9
120.	- " -	13270/12745	77- 1- 33	"	"	"	"	9



เอกสารฉบับนี้เป็นลิขสิทธิ์ของกรมทรัพยากรธรณี  
ห้ามทำซ้ำหรือดัดแปลงและแก้ไขโดยไม่ได้รับอนุญาต

ลำดับที่	ชื่อย่อ	ประธานบัตร	เลขที่ เนื้อที่	ท้องที่ที่ยื่นขอ			ชนิดแร่	แผนที่
				ตำบล	อำเภอ	จังหวัด		
121.	บริษัท เหมืองแร่เกาะสบ้า จำกัด	17271/13684	93- 3- 45	เกาะสบ้า	เทพา	สงขลา	คูป	9
122.	- " -	17272/12921	83- 3- 42	"	"	"	"	9
123.	- " -	17273/12920	73- 3- 36	"	"	"	"	9
124.	- " -	21756/14242	129- 3- 87	"	"	"	"	9
125.	บริษัท สหกาญจน์เหมืองแร่ จำกัด	21774	178- 3- 28	"	"	"	"	9
126.	บริษัท ศิลาเขาแดง จำกัด	27601	251- 1- 55	เขาแดง	สวายอ	"	หินประทับชนิดหินปูน	9
127.	- " -	27602	201- 2- 38	"	"	"	"	9
128.	- " -	27603	200- 0- 72	"	"	"	"	9
129.	- " -	27604	188- 2- 57	"	"	"	"	9
จำนวนประธานบัตร เลขที่ประธานบัตรทั้งหมด							99 แปลง 11,665 - 2 - 69 ไร่	
จำนวนคำขอประธานบัตรที่จังหวัดปัตตานีหลักหมายเขตเหมืองแร่แล้ว เลขที่คำขอประธานบัตรที่จังหวัดปัตตานีหลักหมายเขตเหมืองแร่แล้วทั้งหมด							30 แปลง 4,890 - 2 - 09 ไร่	



เอกสารฉบับนี้เป็นลิขสิทธิ์ของกรมทรัพยากรธรณี  
ห้ามทำซ้ำหรือดัดแปลงและแก้ไขโดยไม่ได้รับอนุญาต