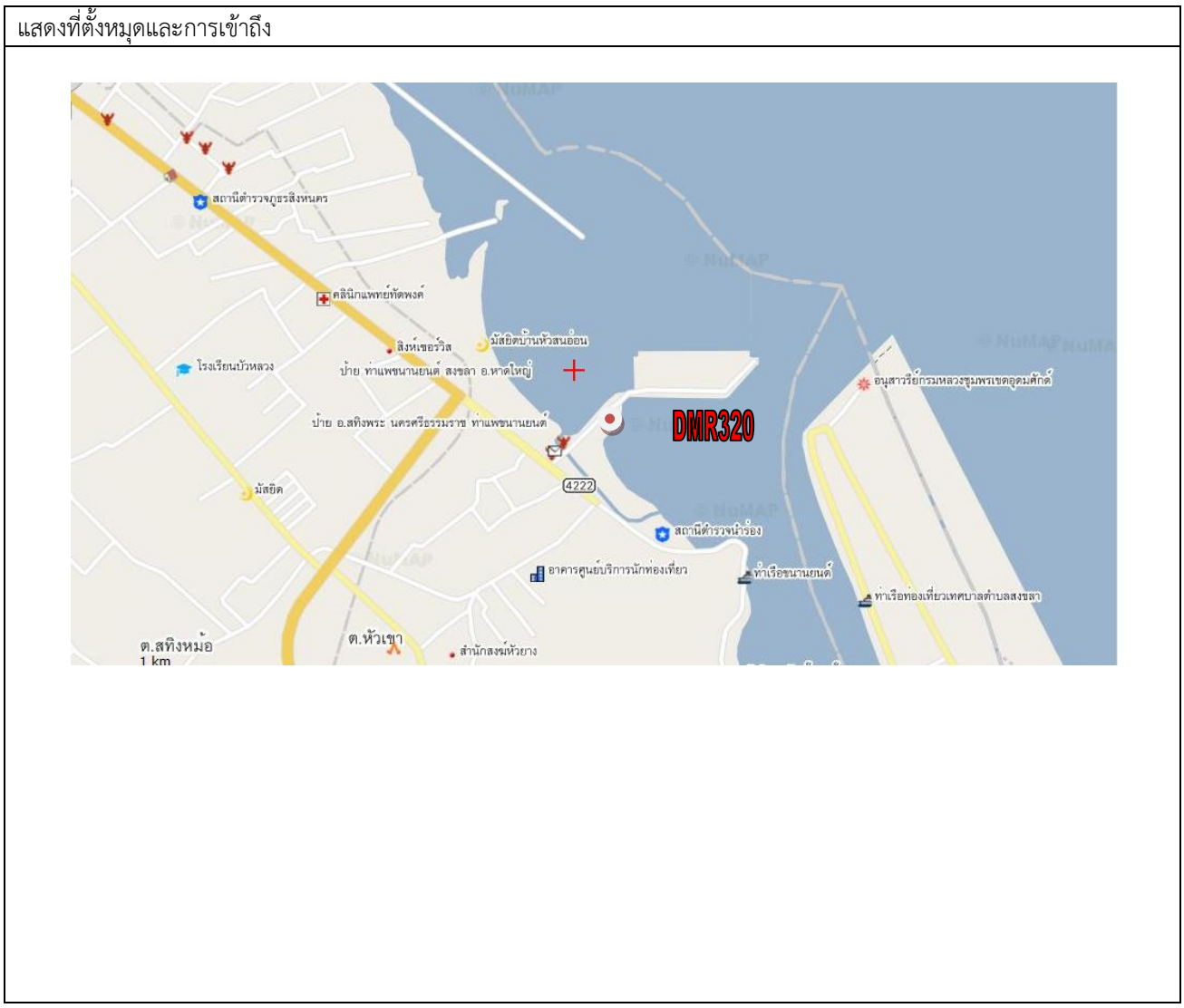


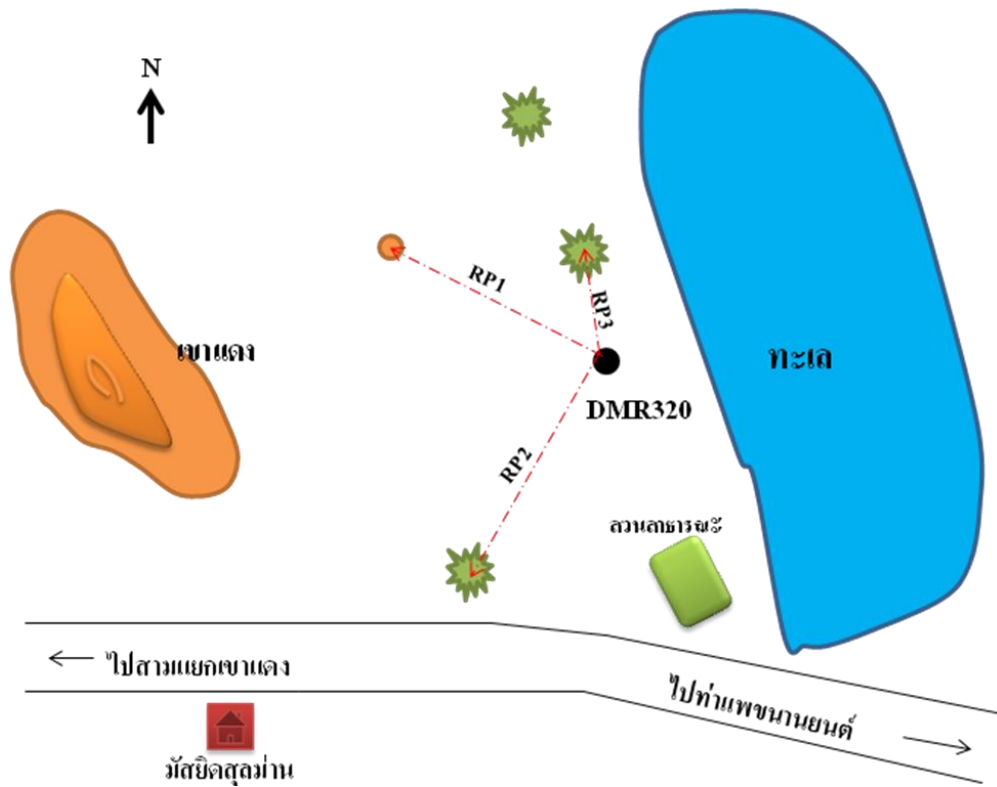
รายละเอียดหมุดหลักฐานแผนที่ กรมทรัพยากรธรณี

ชื่อหมุด DMR320.....
 ประเภทหมุด..... หมุด GPS รังวัดค่าพิกัดจากดาวเทียม.....
 สถานที่..... ถนน ค.ส.ล.ข้างสวนสาธารณะบ้านเขาแดง..... บ้าน..... เขาแดง ตำบล..... หัวเขา.....
 อำเภอ..... สิงหนคร..... จังหวัด..... สงขลา.....

แผนที่ภูมิประเทศ มาตราส่วน 1 : 50,000 ลำดับชุด L7018..... หมายเลขระวาง..... 5123III..... ค่าพิกัดภูมิศาสตร์ วิธีการรังวัด..... รังวัดค่าพิกัดจากดาวเทียม ด้วยเครื่องมือ..... Leica รุ่น..... GPS..... 1200..... อ้างอิงข้อมูลค่าพิกัดจากหมุดกรม..... ที่ดินหมายเลข DP12234	พิกัด UTM (INDIAN 1975 DATUM) โซน..... 47..... N..... 798430.9561..... ม. E..... 673911.1797..... ม.
LAT..... 7.22328611..... N (DD) LONG..... 100.57210278..... E (DD)	พิกัด UTM (WGS 84 DATUM) โซน..... 47..... N..... 798732.0713..... ม. E..... 673577.7971..... ม.
ความสูง..... 1.8124..... ม. จากระดับน้ำทะเลปานกลาง	



แสดงแผนผังหมุดและลักษณะหมุด



จุดอ้างอิง

RP1.....เสาสปอร์ตไลท์.....	มุม.....230.....	องศา	ระยะ.....28.00.....	เมตร
RP2.....ต้นมะพร้าว.....	มุม.....185.....	องศา	ระยะ.....33.80.....	เมตร
RP3.....ต้นมะพร้าว.....	มุม.....355.....	องศา	ระยะ.....6.00.....	เมตร

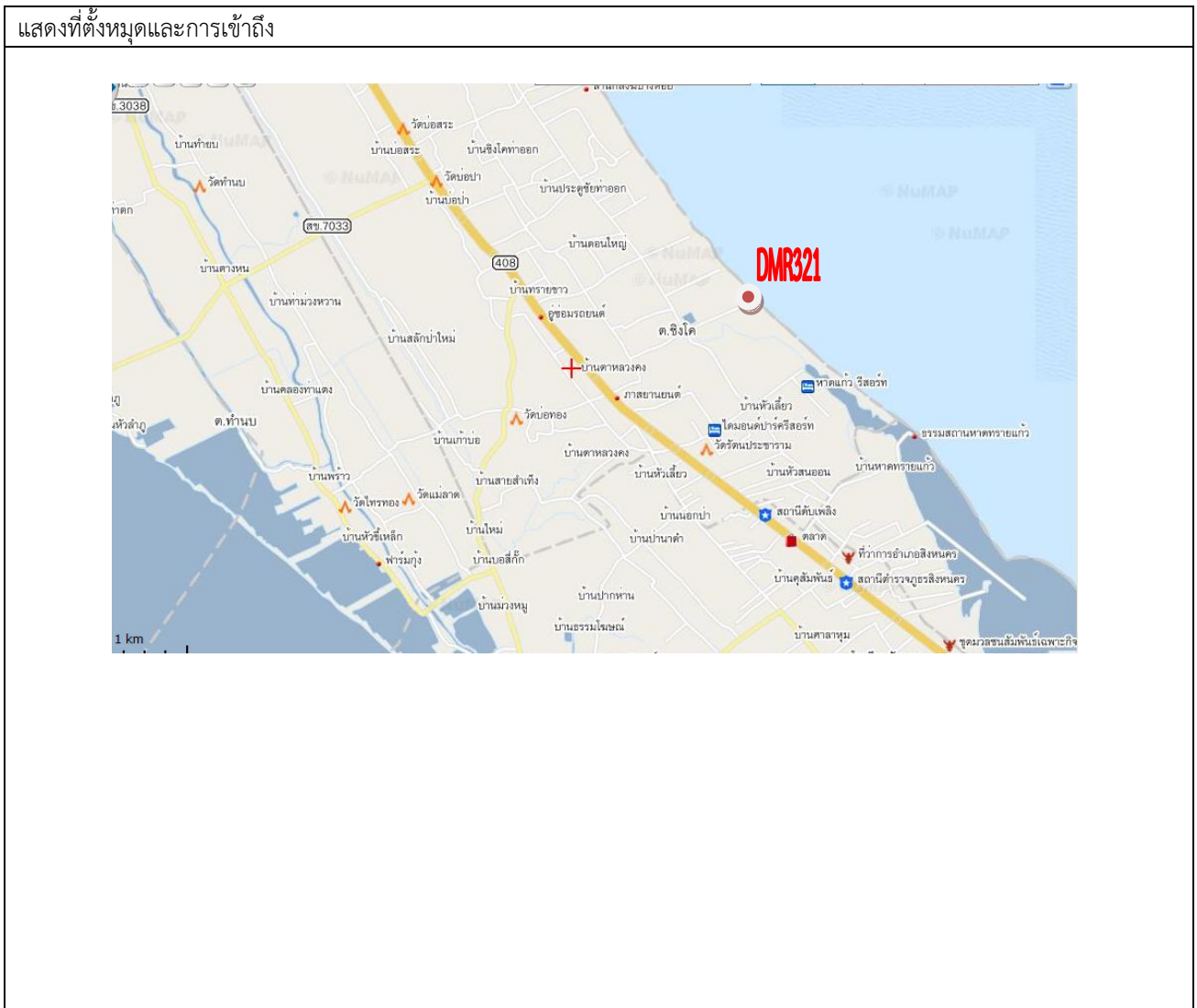
ผู้สร้างหมุดนายประเสริฐ เล็กงาม..นายสุระเชษฐ์ รวมธรรม.....วันที่.....06./11./2555

ผู้รังวัดค่าพิกัดนายวรโชติ ชุ่มหมื่นไวย์..นางสาววราภรณ์ จิตสุวรรณ.....วันที่.....11./12./2555

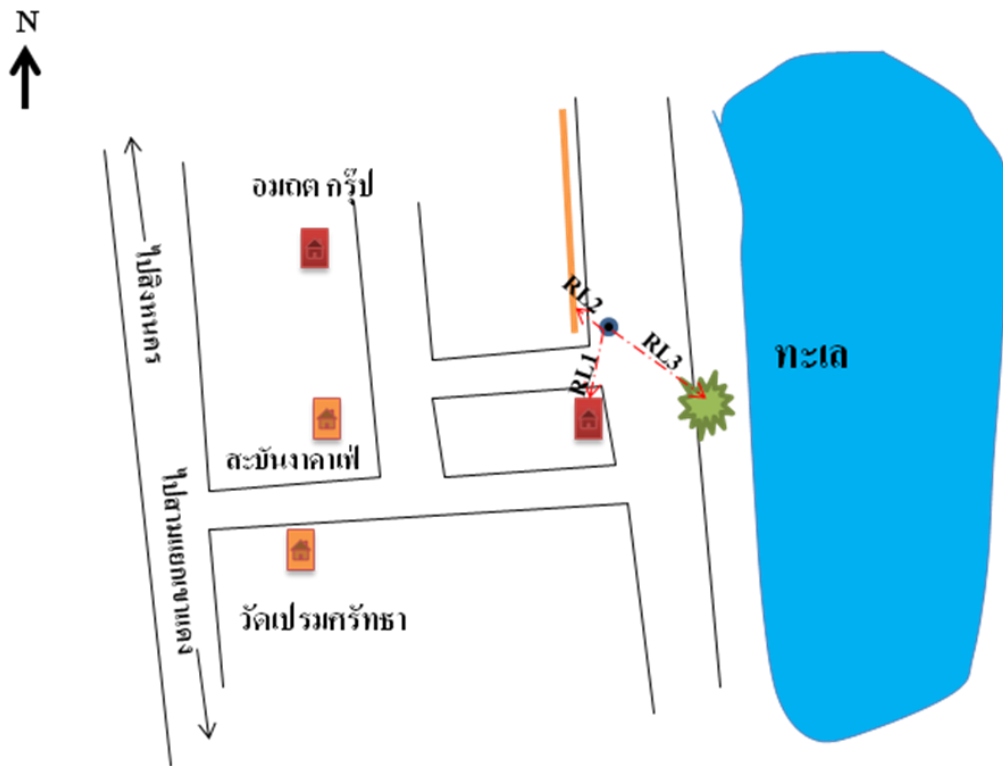
รายละเอียดหมุดหลักฐานแผนที่ กรมทรัพยากรธรณี

ชื่อหมุด DMR321.....
 ประเภทหมุด.....หมุด GPS รังวัดค่าพิกัดจากดาวเทียม.....
 สถานที่ ถนนเลียบหน้าหาด.....บ้าน ดอนใหญ่.....ตำบล.....จังหวัด.....สิงคโปร์.....
 อำเภอ.....สิงหนคร.....จังหวัด.....สงขลา.....

แผนที่ภูมิประเทศ มาตราส่วน 1 : 50,000 ลำดับชุด L7018..... หมายเลขระวาง.....50231..... ค่าพิกัดภูมิศาสตร์ วิธีการรังวัด.....รังวัดค่าพิกัดจากดาวเทียม ด้วยเครื่องมือ.....Leica รุ่น GPS 1200.....อ้างอิงข้อมูลค่าพิกัดจากหมุดกรมที่ดิน	พิกัด UTM (INDIAN 1975 DATUM) โซน.....47..... N.....802525.4979.....ม. E.....670812.0971.....ม.
LAT.....7.26040824..... N (DD) LONG.....100.54416745..... E (DD)	พิกัด UTM (WGS 84 DATUM) โซน.....47..... N.....802826.6308.....ม. E.....670478.6948.....ม.
ความสูง.....2.1664.....ม. จากระดับน้ำทะเลปานกลาง	



แสดงแผนผังหมุดและลักษณะหมุด



จุดอ้างอิง

RP1.....	ท้องน้ำสาธารณะ.....	มุม.....	170.....	องศา	ระยะ.....	18.00.....	เมตร
RP2.....	รั้วสีขาว.....	มุม.....	225.....	องศา	ระยะ.....	3.00.....	เมตร
RP3.....	ต้นสนคู่.....	มุม.....	100.....	องศา	ระยะ.....	29.20.....	เมตร

ผู้สร้างหมุด.....นายประเสริฐ เล็กงาม...นายสุระเชษฐ์ รวมธรรม.....วันที่.....06 / 11 / 2555

ผู้รังวัดค่าพิกัด.....นายวรโชติ ชุ่มหมื่นไวย์...นางสาววราภรณ์ จิตสุวรรณ.....วันที่.....11 / 12 / 2555

รายละเอียดหมุดหลักฐานแผนที่ กรมทรัพยากรธรณี

ชื่อหมุด DMR322

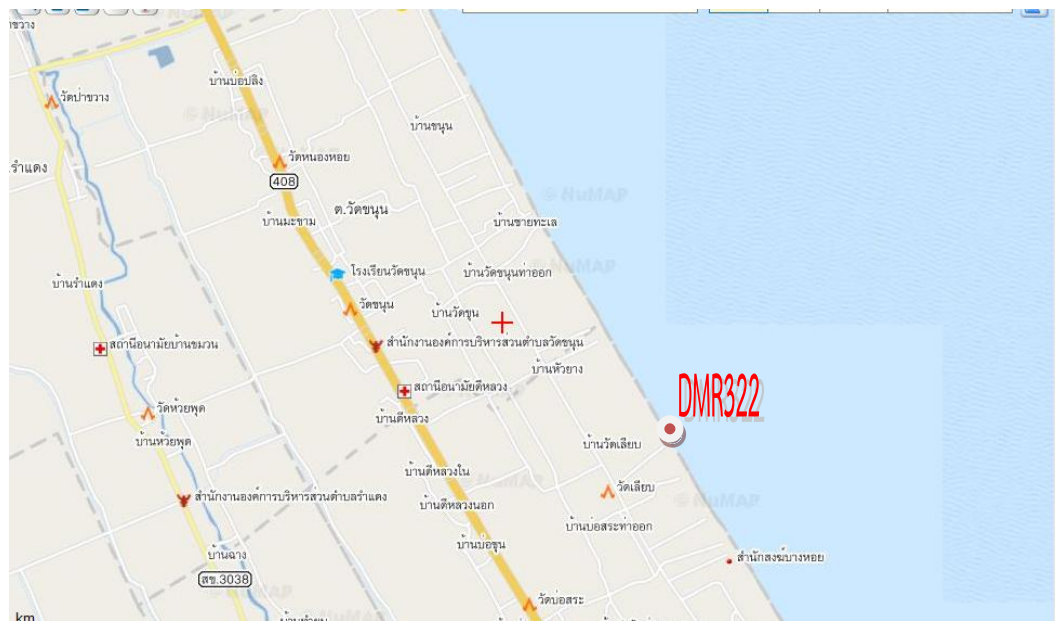
ประเภทหมุด.....หมุด GPS รังวัดค่าพิกัดจากดาวเทียม

สถานที่.....ถนนเลียบน้ำหาด.....บ้าน.....คอนใหญ่.....ตำบล.....จึงโค

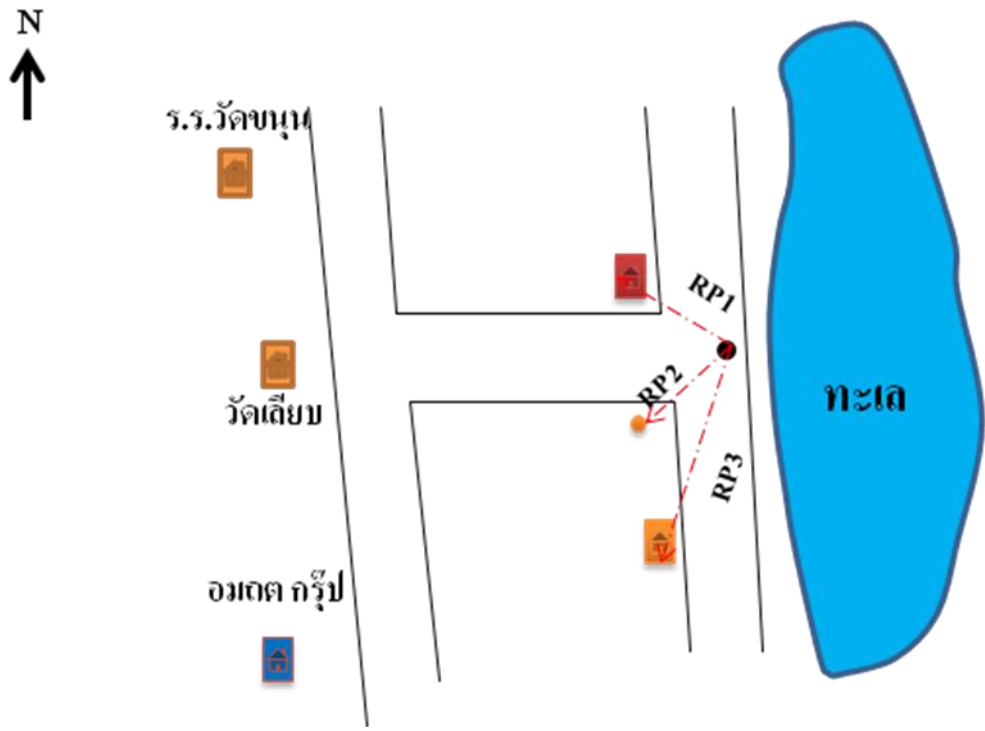
อำเภอ.....สิงหนคร.....จังหวัด.....สงขลา

แผนที่ภูมิประเทศ มาตราส่วน 1 : 50,000 ลำดับชุด L7018.....หมายเลขระวาง.....50231..... ค่าพิกัดภูมิศาสตร์ วิธีการรังวัด.....รังวัดค่าพิกัดจากดาวเทียม ด้วยเครื่องมือ.....Leica รุ่น.....GPS.....1200.....อ้างอิงข้อมูลค่าพิกัดจากหมุดกรม.....ที่ดิน หมายเลข DP12234	พิกัด UTM (INDIAN 1975 DATUM) โซน.....47..... N.....805529.0647.....ม. E.....668673.9034.....ม.
LAT.....7.28763397.....N (DD) LONG.....100.52489631.....E (DD)	พิกัด UTM (WGS 84 DATUM) โซน.....47..... N.....805830.2107.....ม. E.....668340.4873.....ม.
ความสูง.....2.3340.....ม. จากระดับน้ำทะเลปานกลาง	

แสดงที่ตั้งหมุดและการเข้าถึง



แสดงแผนผังหมุดและลักษณะหมุด



จุดอ้างอิง

RP1.....	ศาลา.....	มุม.....	285.....	องศา	ระยะ.....	18.80.....	เมตร
RP2.....	เสาไฟฟ้า.....	มุม.....	195.....	องศา	ระยะ.....	12.80.....	เมตร
RP3.....	ห้องน้ำ.....	มุม.....	155.....	องศา	ระยะ.....	42.50.....	เมตร

ผู้สร้างหมุด นายประเสริฐ เล็กงาม, นายสุระเชษฐ์ รวมธรรม วันที่.....
 ผู้รังวัดค่าพิกัด นายวรโชติ ชุ่มหมื่นไวย, นางสาววราภรณ์ จิตสุวรรณ วันที่..... 11 / 12 / 2555.....

รายละเอียดหมุดหลักฐานแผนที่ กรมทรัพยากรธรณี

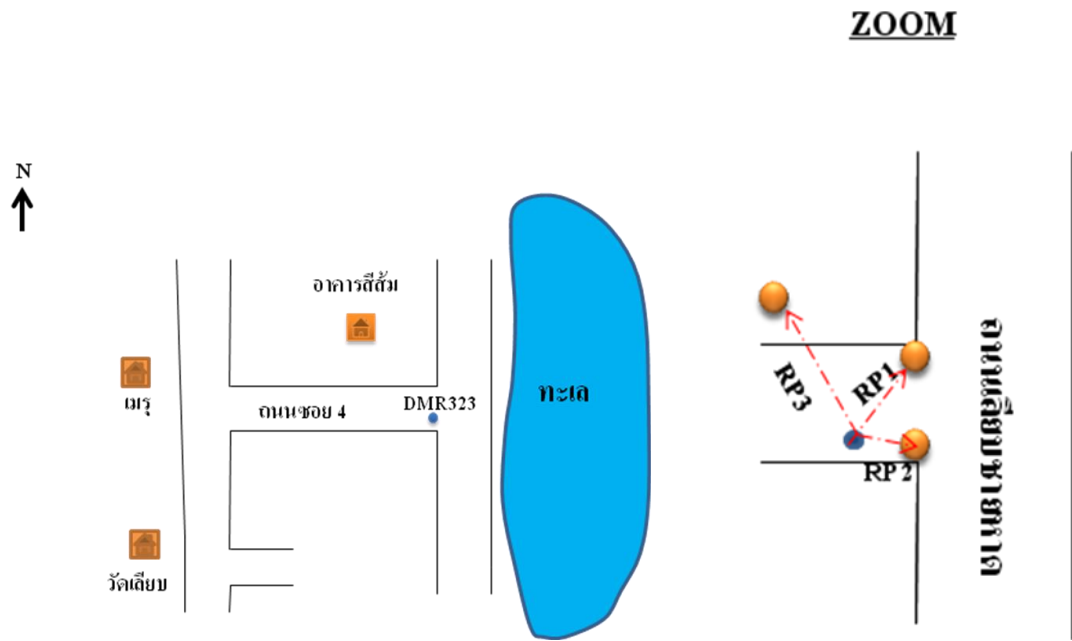
ชื่อหมุด DMR323.....
 ประเภทหมุด.....หมุด GPS รังวัดค่าพิกัดจากดาวเทียม.....
 สถานที่.....ถนนเลียบหน้าหาด.....บ้าน.....ม่วงงาม.....ตำบล.....ม่วงงาม.....
 อำเภอ.....สิงหนคร.....จังหวัด.....สงขลา.....

แผนที่ภูมิประเทศ มาตราส่วน 1 : 50,000 ลำดับชุด L7018..... หมายเลขระวาง.....50231..... ค่าพิกัดภูมิศาสตร์ วิธีการรังวัด.....รังวัดค่าพิกัดจากดาวเทียม ด้วยเครื่องมือ.....Leica รุ่น.....GPS.....1200.....อ้างอิงข้อมูลค่าพิกัดจากหมุดกรม.....ที่ดิน.....หมายเลข DP12234	พิกัด UTM (INDIAN 1975 DATUM) โซน.....47..... N.....808548.5610.....ม. E.....666887.9983.....ม.
LAT.....7.31499270..... N (DD) LONG.....100.50881414..... E (DD)	พิกัด UTM (WGS 84 DATUM) โซน.....47..... N.....808849.7205.....ม. E.....666554.5703.....ม.
ความสูง.....2.6743.....ม. จากระดับน้ำทะเลปานกลาง	

แสดงที่ตั้งหมุดและการเข้าถึง

มาจากสิงหนครตรงมาทางทิศเหนือตามถนนหมายเลข 408 มาจะเจิวัดหนองหอย ไปเรื่อยๆ กลับรถเลยสะพานลอยแล้วเข้า ซุ้มประตูวัดวาทางด้านซ้ายมือ ตรงมาผ่านสี่แยก ผ่านสี่แยกจะเจอสสามแยกเลี้ยวซ้าย แล้วก็เลี้ยวขวาเข้าซอย 4 ตรงไปเรื่อยๆ จนถึง ชายหาด

แสดงแผนผังหมุดและลักษณะหมุด



จุดอ้างอิง

RP1.....เสาไฟฟ้า.....มุม.....355.....องศา ระยะ.....6.50.....เมตร

RP2.....เสาไฟฟ้า.....มุม.....70.....องศา ระยะ.....3.20.....เมตร

RP3.....เสาไฟฟ้าต่อหม้อ.....มุม.....265.....องศา ระยะ.....18.30.....เมตร

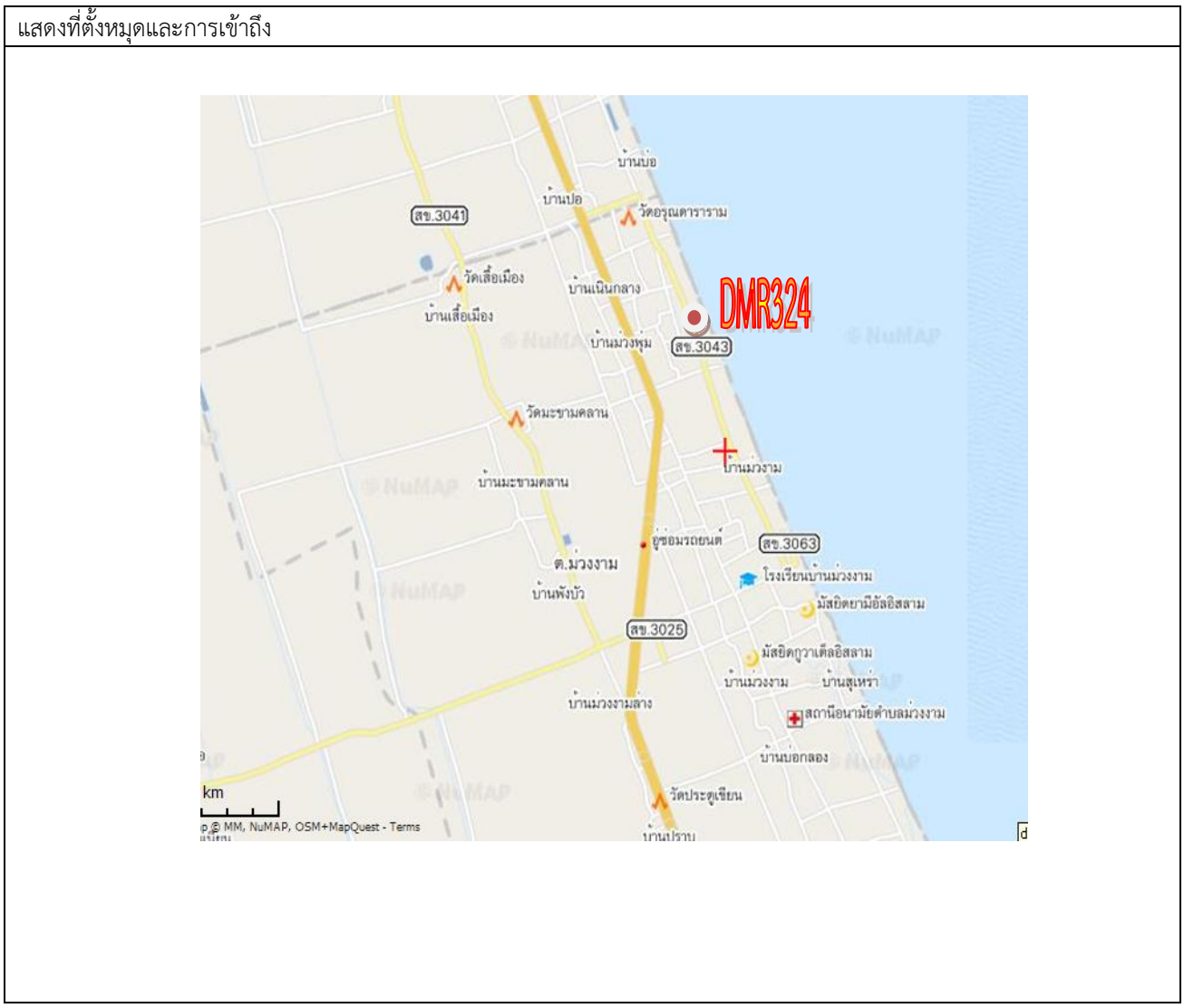
ผู้สร้างหมุด.....นายประเสริฐ เล็กงาม.....นายสุระเชษฐ์ รวมธรรม.....วันที่.....06./11./2555

ผู้รังวัดค่าพิกัด.....นายวรโชติ ชุ่มหมื่นไวย.....นางสาววราภรณ์ จิตสุวรรณ.....วันที่.....08./11./2555

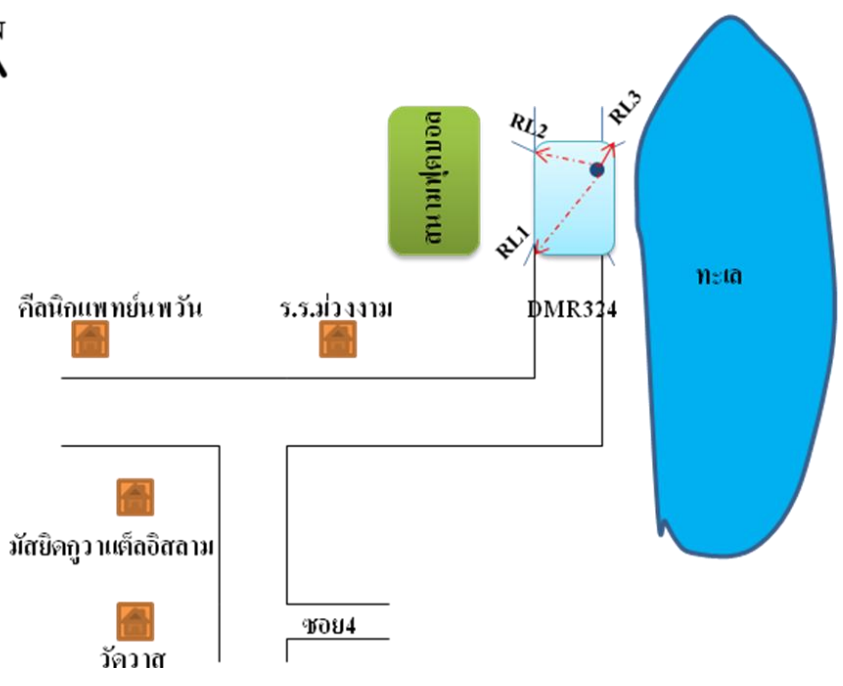
รายละเอียดหมุดหลักฐานแผนที่ กรมทรัพยากรธรณี

ชื่อหมุด DMR324.....
 ประเภทหมุด.....หมุด GPS รังวัดค่าพิกัดจากดาวเทียม.....
 สถานที่ ถนนเลียบหน้าหาด.....บ้าน.....ม่วงพุ่ม.....ตำบล.....วัดขนุน.....
 อำเภอ.....สิงหนคร.....จังหวัด.....สงขลา.....

แผนที่ภูมิประเทศ มาตราส่วน 1 : 50,000 ลำดับชุด L7018..... หมายเลขระวาง.....5023I..... ค่าพิกัดภูมิศาสตร์ วิธีการรังวัด ..รังวัดค่าพิกัดจากดาวเทียม ด้วยเครื่องมือ ..Leica รุ่น ..GPS.....1200.....อ้างอิงข้อมูลค่าพิกัดจากหมุดกรม.....ที่ดิน หมายเลข DP12234	พิกัด UTM (INDIAN 1975 DATUM) โซน...47..... N.....813660.2114..... ม. E.....664451.2714..... ม.
LAT.....7.36128973..... N (DD) LONG.....100.48689832..... E (DD)	พิกัด UTM (WGS 84 DATUM) โซน...47..... N.....813961.3943..... ม. E.....664117.8263..... ม.
ความสูง.....3.0895..... ม. จากระดับน้ำทะเลปานกลาง	



แสดงแผนผังหมุดและลักษณะหมุด



จุดอ้างอิง

RP1.....	ขอนปูนที่คใต้.....	มม.....	205.....	องศา	ระยะ.....	6.50.....	เมตร
RP2.....	ขอนปูนที่ตตะวันตก.....	มม.....	240.....	องศา	ระยะ.....	3.20.....	เมตร
RP3.....	ขอนปูนที่ตเหนือ.....	มม.....	350.....	องศา	ระยะ.....	18.30.....	เมตร

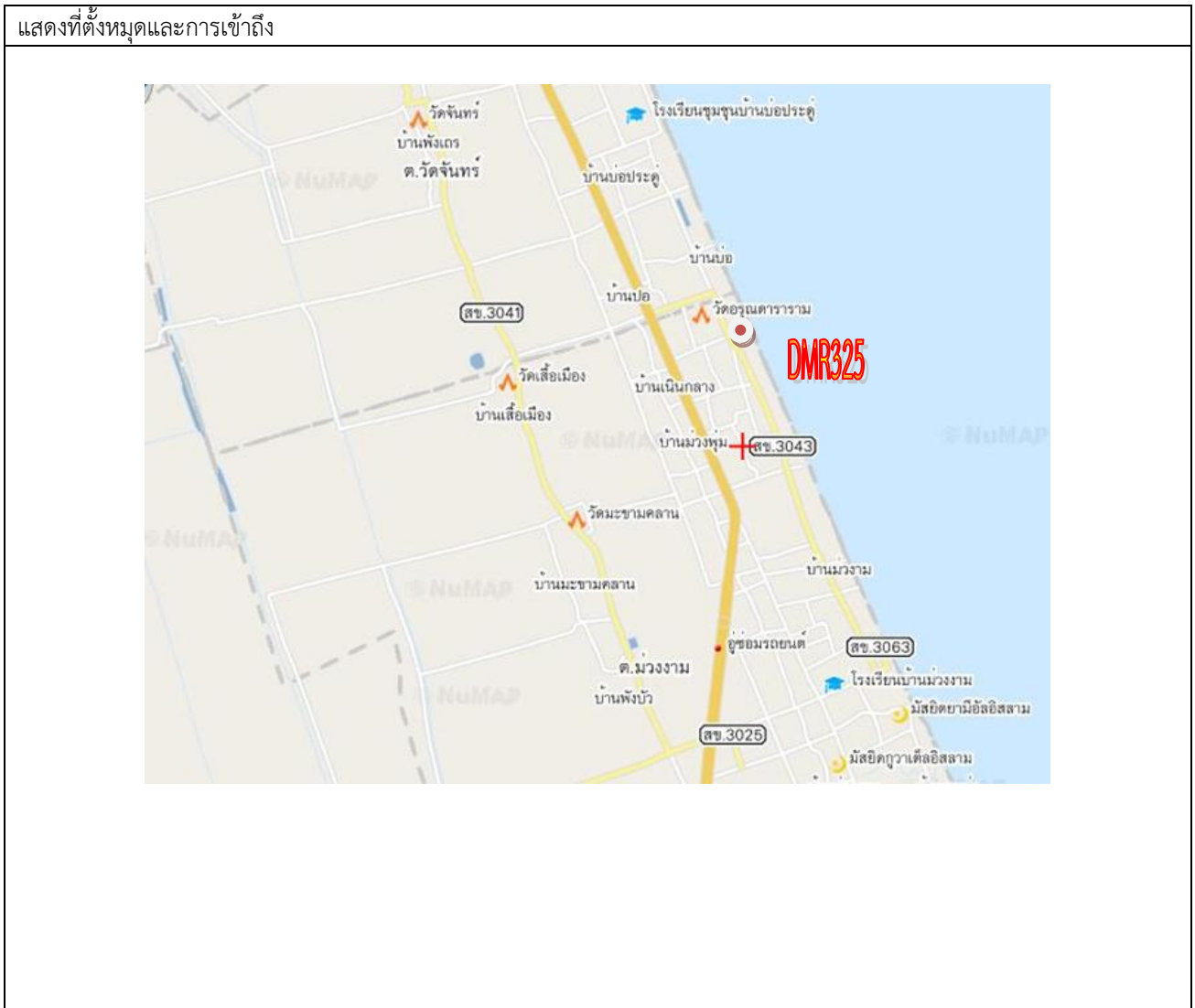
ผู้สร้างหมุด นายประเสริฐ เล็กงาม, นายสุระเชษฐ์ รวมธรรม วันที่ 06 / 11 / 2555

ผู้รังวัดค่าพิกัด นายวรโชติ ชุ่มหมื่นไวย, นางสาววราภรณ์ จิตสุวรรณ วันที่ 08 / 11 / 2555

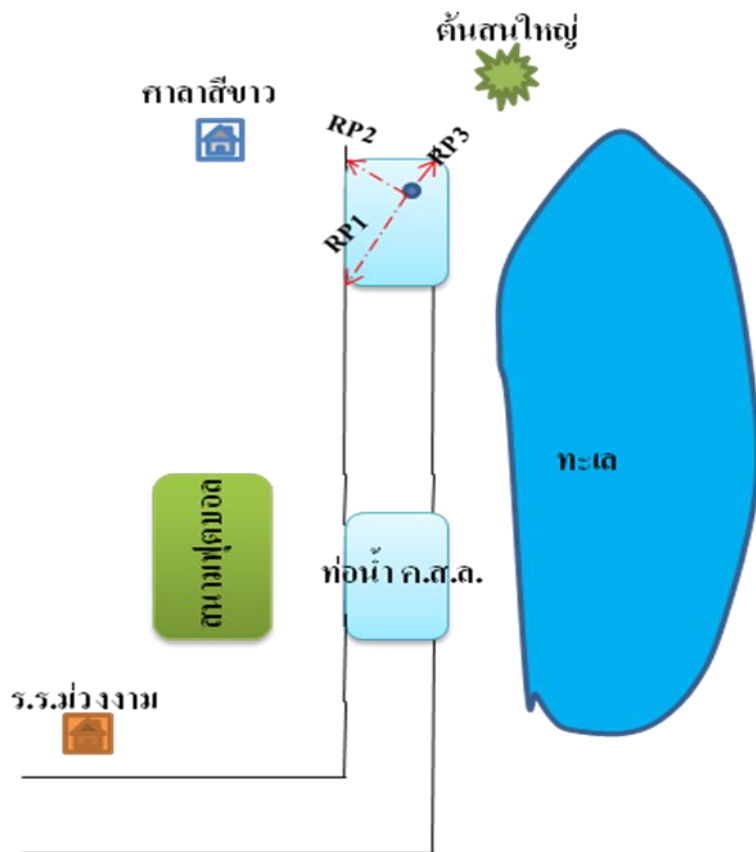
รายละเอียดหมุดหลักฐานแผนที่ กรมทรัพยากรธรณี

ชื่อหมุด DMR325.....
 ประเภทหมุด.....หมุด GPS รังวัดค่าพิกัดจากดาวเทียม.....
 สถานที่.....ถนนเลียบริมหน้าหาด.....บ้าน.....ม่วงพุ่ม.....ตำบล.....ม่วงงาม.....
 อำเภอ.....สิงหนคร.....จังหวัด.....สงขลา.....

แผนที่ภูมิประเทศ มาตราส่วน 1 : 50,000 ลำดับชุด L7018..... หมายเลขระวาง.....50231..... ค่าพิกัดภูมิศาสตร์ วิธีการรังวัด.....รังวัดค่าพิกัดจากดาวเทียม ด้วยเครื่องมือ.....Leica รุ่น.....1200.....อ้างอิงข้อมูลค่าพิกัดจากหมุดกรม.....ที่ดินหมายเลข DP12234	พิกัด UTM (INDIAN 1975 DATUM) โซน.....47..... N.....814846.5637..... ม. E.....663942.4163..... ม.
LAT.....7.37203298..... N (DD) LONG.....100.48232480..... E (DD)	พิกัด UTM (WGS 84 DATUM) โซน.....47..... N.....815147.7519..... ม. E.....663608.9675..... ม.
ความสูง.....3.0945..... ม. จากระดับน้ำทะเลปานกลาง	



แสดงแผนผังหมุดและลักษณะหมุด



จุดอ้างอิง

RP1.....	ขอบปูนที่ใต้.....	มุม.....	225.....	องศา	ระยะ.....	9.70.....	เมตร
RP2.....	ขอบปูนที่ต๊ะวันออก.....	มุม.....	275.....	องศา	ระยะ.....	9.00.....	เมตร
RP3.....	ขอบปูนที่คเหนือ.....	มุม.....	20.....	องศา	ระยะ.....	2.60.....	เมตร

ผู้สร้างหมุด นายประเสริฐ เล็กงาม .. นายสุระเชษฐ์ รวมธรรม วันที่ 08 / 11 / 2555.

ผู้รังวัดค่าพิกัด นายวรโชติ ชุ่มหมื่นไวย .. นางสาววราภรณ์ จิตสุวรรณ วันที่ 09 / 11 / 2555.....

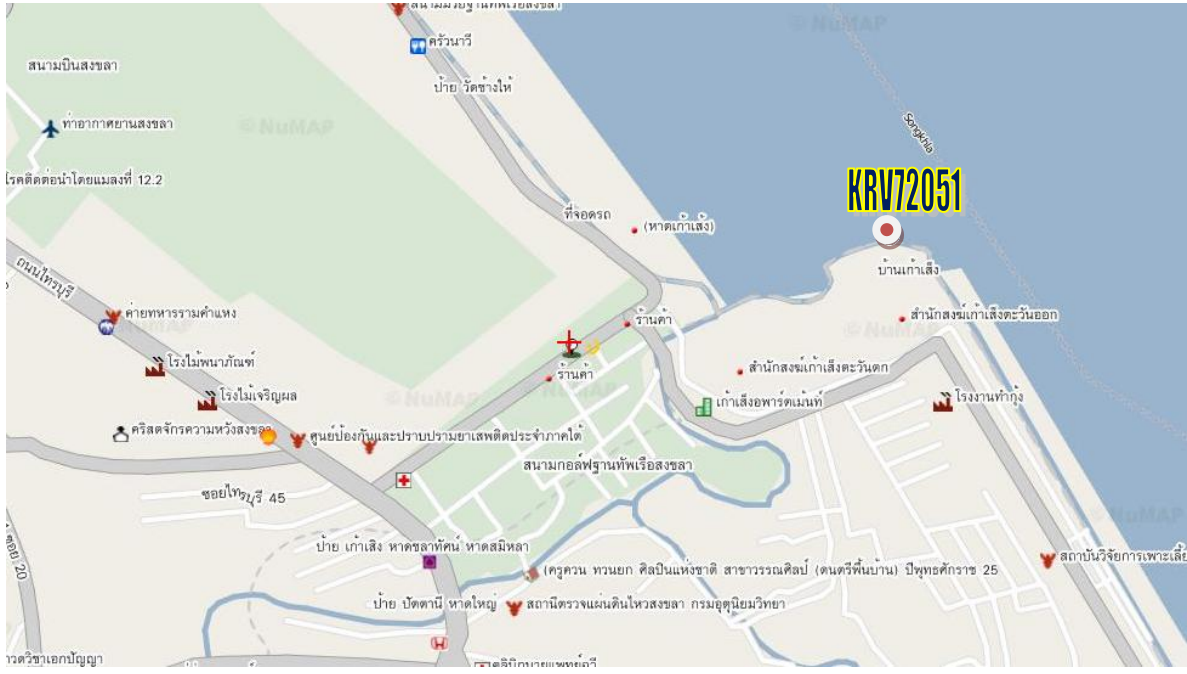
รายละเอียดหมุดหลักฐานแผนที่ กรมทรัพยากรธรณี

ชื่อหมุด KRV72051
 ประเภทหมุด.....หมุด GPS รังวัดค่าพิกัดจากดาวเทียม.....
 สถานที่.....วัดแก้วแสน.....บ้าน.....แก้วเสด็จ.....ตำบล.....เขารูปช้าง.....
 อำเภอ.....เมือง.....จังหวัด.....สงขลา

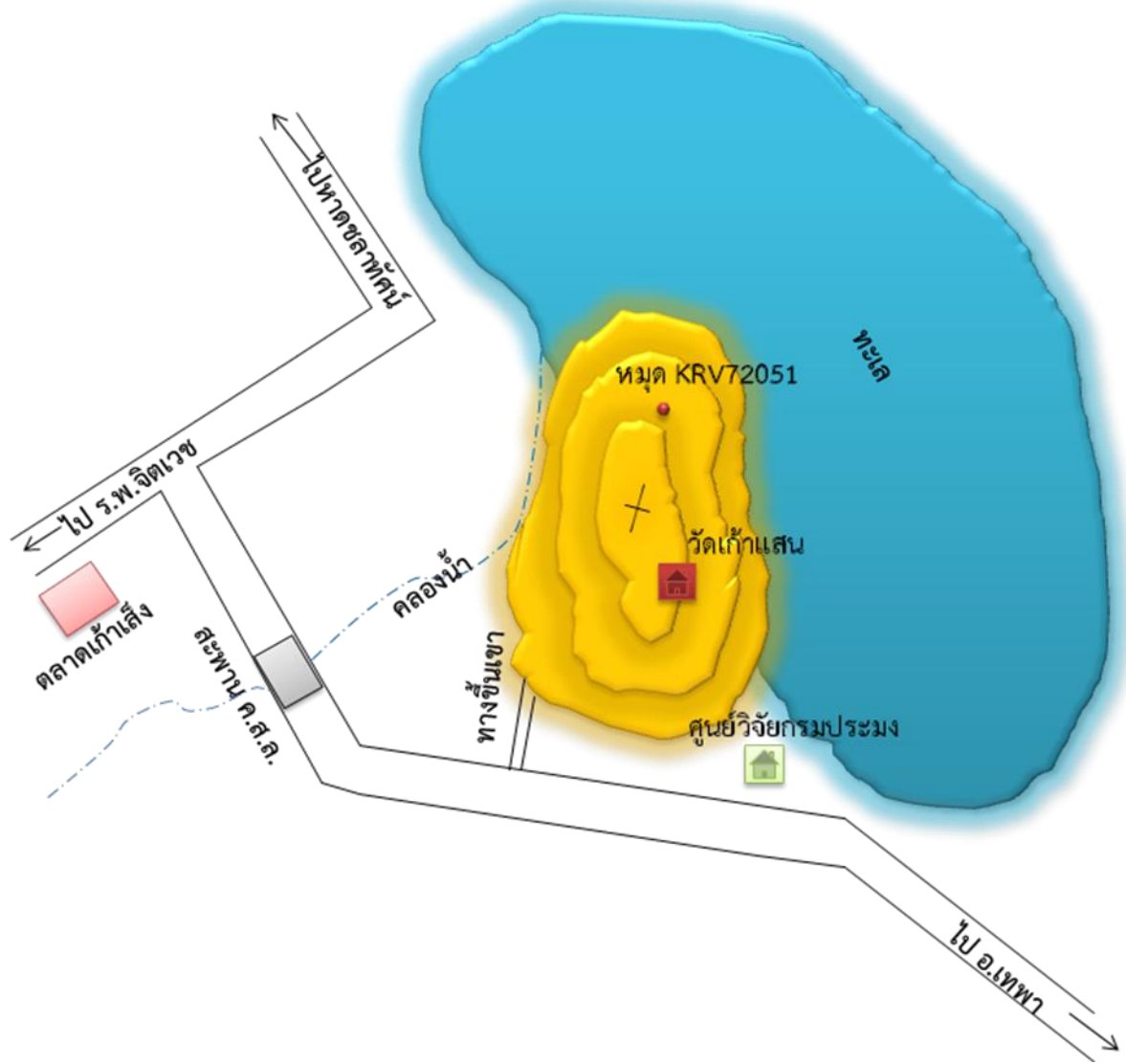
แผนที่ภูมิประเทศ มาตราส่วน 1 : 50,000 ลำดับชุด L7018..... หมายเลขระวาง.....5123III..... ค่าพิกัดภูมิศาสตร์ วิธีการรังวัด.....รังวัดค่าพิกัดจากดาวเทียม ด้วยเครื่องมือ.....Leica รุ่น GPS 1200.....อ้างอิงข้อมูลค่าพิกัดจากหมุดกรมแผนที่ทหาร..... หมายเลข.....3436 TBMP 1427	พิกัด UTM (INDIAN 1975 DATUM) โซน.....47..... N.....793891.9583.....ม. E.....679478.5867.....ม.
LAT.....7.18206772..... N (DD) LONG.....100.62236828..... E (DD)	พิกัด UTM (WGS 84 DATUM) โซน.....47..... N.....794193.0556.....ม. E.....679145.2379.....ม.
ความสูง.....15.2402.....ม. จากระดับน้ำทะเลปานกลาง	

แสดงที่ตั้งหมุดและการเข้าถึง

มาจาก ถ.กาญจนวนิช (ทางหลวงหมายเลข 407) จะเจอสามแยกไฟแดงสำโรง ให้เลี้ยวซ้ายเข้า ถ.ไทรบุรี จะเจอสามแยกไฟแดงแก้วเสด็จ เลี้ยวขวาเข้า ถ.แก้วแสนผ่านหน้า ร.พ.จิตเวช ตรงมาเรื่อยๆ จนเกือบจะสุดทางแล้วเลี้ยวขวาเข้าชุมชนแก้วเสด็จ ผ่านสะพาน ค.ส.ล. สักประมาณ 300 ม. จะเจอสามแยกซ้ายมือขึ้นเขาวัดแก้วแสน



แสดงแผนผังหมุดและลักษณะหมุด



จุดอ้างอิง

ผู้สร้างหมุด.....กรมที่ดิน.....วันที่.....
ผู้รังวัดค่าพิคัด.....นายวรโชติ ชุ่มหมื่นไวย.....นางสาววราภรณ์ จิตสุวรรณ.....วันที่.....07/11/2555.....