

หน้าแรก เกี่ยวกับเรา ทำเนียบนักประพันธ์ คลังข้อมูล ฝากประวัติ/ผลงาน ติดต่อเรา

กระดานข่าว

- ซื้อหนังสือออนไลน์
- เล่มโปรดนักบริหาร
- eBook Movement
- จากขอบเวทีสู่ผู้อ่าน
- ญ หญิง ถึง ญ หญิง
- Trendy Idol
- เรื่องจากปก
- คยนอกรอบ
- Publisher Corner
- คนสร้างร้านหนังสือ
- วิจารณ์หนังสือ

กระดานข่าว



ห้องคนรักหนังสือ >> ห้องคนรักหนังสือ

ถ้รักอุบอร์ณี

อ่านบอร์ณีต่อ

เพลงเฝ้าป่าพรควนเครื่องวัดกว่า 600 ไร่



ชื่อผู้โพสต์ : น้านญ\*สาม\*ตำบล  
31-07-2012 / 07:11:57

ผลการค้นหาสำหรับ: พลควนเครื่อง "ไพศาล" ซี ไฟใหม่พรควนเครื่องเป็นสัญญาณร้ายของภาคใต้ตอนกลาง นะะ ... 25 ส.ค. 2009 ... กรณีเกิดเพลิงไหม้ป่าจุดในพื้นที่พรควนเครื่อง ... การเกิดเพลิงไหม้ป่าจุดในพลควนเครื่องแสดงให้เห็นว่าขาดน้ำหรือน้ำน้อยจนตกอยู่ในภาวะวิกฤต

...www.oknation.net/blog/paisalvision/2009/08/.../comment - แคช - โกลเดียม เพลงเฝ้าป่าพรควนเครื่องวัดกว่า 600 ไร่-กลิ่นดีฝีมือนายทุนต้องการที่ ... 23 ส.ค. 2009 ... เครื่อง อ.ชะวอด จ.นครศรีธรรมราช สำหรับป่าสงวนแห่งชาติพรควนเครื่อง เป็นพื้นที่ป่ากระจัด .... โตชิมาจุดพลุโน้ตบุ๊ก 11 ชั่วโมง ...www.meegigg.com/เพลงเฝ้าป่าพรควนเครื่อง/ - แคช http://www.matichon.co.th/show\_image.html?image=online/2010/06/127649455312764945741.jpg ภาคผนวก 2 ข้อมูลจากการสำรวจเบื้องต้นเกี่ยวกับกลุ่ม / องค์กร ที่เกี่ยวข้องกับกาจัดการ พรวควนเครื่อง และ ปัญหาความขัดแย้งของการใช้ทรัพยากร กลุ่ม / องค์กรที่เกี่ยวข้งกับการจัดการพรวควนเครื่อง ปัจจุบันการจัดการป่าพรควนเครื่องได้รับความสนใจจากรัฐบาล องค์กรพัฒนาเอกชน องค์กรประชาชน ตลอดจนสถาบันวิชาการต่างๆ การตื่นตัวในการจัดการป่าพรควนเครื่องที่เห็นได้ชัด คือ การที่ภาครัฐได้มีการปรับเปลี่ยนบทบาทของหน่วยงานให้เน้นการทำงาน าร่วมกับทุกๆ องค์กรที่เกี่ยวข้องในรูปแบบของคณะกรรมการหรือคณะกรรมการที่มีองค์ กรภาคประชาชนเข้ามามีส่วนร่วมโดยตรงมากยิ่งขึ้น โดยเฉพาะการมีส่วนร่วมในการกำหนดปัญหาและความต้องการเพื่อจัดทำ แผนงาน/โครงการพัฒนาป่าพรควนเครื่อง ทั้งการใช้ประโยชน์และการอนุรักษ์ อย่างไรก็ตาม ความตื่นตัวในการจัดการป่าพรควนเครื่อง ส่งผลให้มืองค์กร / หน่วยงาน เข้ามาเกี่ยวข้องกับการจัดการป่าพรควนเครื่องจำนวนมาก เพื่อให้ง่ายต่อการทำความเข้าใจผู้มีส่วนได้-เสีย (stakeholders) ในกรณีของการจัดการป่าพรควนเครื่องในเรื่องต้น ภาพรวมระบบ stakeholders ในพื้นที่ดังกล่าวสามารถอธิบายได้ดังแผนภาพ โครงการพัฒนาลุ่มน้ำปากพองฯ ป่าพรควนเครื่อง โครงการพัฒนาลุ่มน้ำทะเลสาบสงขลา Stakeholders การจัดการป่าพรควนเครื่อง คณะกรรมการร่วมหลายฝ่าย เครือข่ายองค์กรประชาชน

จากตำแนบข้างต้น จะเห็นว่าป่าพรควนเครื่อง เป็นพื้นที่คาบเกี่ยวกับการดำเนินงานตามโครงการพัฒนาลุ่มน้ำปาก พองและโครงการพัฒนาลุ่มน้ำทะเลสาบสงขลา ดังนั้นจึงมีกลุ่มองค์กรที่เข้าไปเกี่ยวข้องกับการจัดการพื้นที่ ป่าพรควนเครื่องและทะเลสาบสงขลา ทั้งในรูปของ "คณะกรรมการ" ที่จัดตั้งโดยรัฐ และเครือข่ายขององค์กรประชาชน 2. ความขัดแย้ง ปัญหาการจัดการป่าพรควนเครื่อง ในประเด็นของความขัดแย้งระหว่าง stakeholders สามารถแบ่งได้ 3 ลักษณะตามประเภทของ stakeholders คือ ความขัดแย้งที่เกิดขึ้นระหว่างผู้ใช้ทรัพยากร (กลุ่มผลประโยชน์) ความขัดแย้งระหว่างผู้ใช้ทรัพยากรกับหน่วยงานอนุรักษ์ และความขัดแย้งในเรื่องการบริหารจัดการระหว่างหน่วยงานที่เกี่ยวข้อง 2.1 ความขัดแย้งระหว่างกลุ่มผลประโยชน์ โดยทั่วไปเป็นความขัดแย้งในเรื่องการแย่งชิงทรัพยากรที่มีอยู่จำกัด ความขัดแย้งลักษณะนี้ ส่งผลให้ผู้ใช้ทรัพยากรขาดจิตสำนึก มุ่งแสวงหาหรือครอบครองทรัพยากรให้ได้มากที่สุด เป็นสาเหตุสำคัญที่ทำให้ป่าพรถูกทำลาย กรณีการใช้ทรัพยากรที่มีปัญหาความขัดแย้ง ได้แก่ การทำนา ประชาชนในทุกพื้นที่แทบทุกครัวเรือนยึดเป็นอาชีพหลัก และมีหลายหมู่บ้านที่ประชาชนทุกครัวเรือนมีอาชีพทำนา แต่เดิมการทำนาในพื้นที่พรมีเพียงปีละ 1 ครั้ง ส่วนใหญ่ทำเพื่อใช้บริโภคในครัวเรือน ต่อมาเมื่อมีการขยายตัวของชลประทานของรัฐ ทำให้พื้นที่รอบพรทำนาปีละ 2 ครั้ง ปัจจุบันจะเน้นการทำนาเพื่อการค้า แต่ก็ยังให้ความสำคัญ เก็บไว้บริโภคในครัวเรือน การประมง การใช้ประโยชน์ทรัพยากรสัตว์น้ำเป็นอาชีพรองจากการทำนา และทำกันแพร่หลาย การใช้ทรัพยากรสัตว์น้ำมีทั้งการจับปลาจากแหล่งน้ำธรรมชาติและก ารเพาะเลี้ยง ในกาจับสัตว์น้ำแหล่งน้ำธรรมชาติจะใช้เครื่องมือประมงแตกต่างกันไปตามฤดูกาล การทำประมงเพื่อการบริโภคภายในครัวเรือนและจำหน่าย การเก็บกระจัด ในอดีตชาวบ้านเก็บกระจัดที่ขึ้นเองตามธรรมชาติ แต่เนื่องจากประสบปัญหาความแห้งแล้งไฟธรรมชาติ และผู้ใช้กระจัดเพิ่มมากขึ้นเรื่อยๆ จึงทำให้กระจัดตามธรรมชาติขาดแคลน ชาวบ้านบางส่วนจึงมีการปลูกกระจัดเพิ่ม นอกจากนั้น ยังมีการใช้ทรัพยากรอื่นๆ เช่น การใช้ไม้เสรมีด การหาผึ้ง การเลี้ยงสัตว์ ฯลฯ แต่กิจกรรมเหล่านี้มีใช้ประเด็นที่นำไปสู่ความขัดแย้งที่รุนแรง ปัจจุบันความขัดแย้งระหว่างกลุ่มผลประโยชน์ที่เป็นปัญหาสำคัญใน การจัดการพรวควนเครื่อง มีลักษณะของความขัดแย้งดังนี้ การใช้กระจัด และการจับปลา ก่อให้เกิดความขัดแย้งระหว่างชุมชนกับชุมชน ซึ่งแต่เดิมการใช้ทรัพยากรในป่าพรควนเครื่องเป็นลักษณะเปิด (public goods) มีชาวบ้านจากชุมชนอื่นๆ มาใช้ได้ ปัจจุบันเมื่อความต้องการใช้ทรัพยากรเพิ่มมากขึ้น และทรัพยากรร่อยหรอลง ทำให้แต่ละชุมชนมีการปกป้องมิให้ชุมชนอื่นเข้ามาใช้ทรัพยากรในพื้นที่ของตน เมื่อมีการกำจัดสิทธิในการใช้ทรัพยากร ผู้เสียผลประโยชน์ มีการลักลอบจับสัตว์น้ำด้วยวิธีผิดกฎหมาย โดยเฉพาะการซื้อปลา การเป็ปลา ส่วนการใช้กระจัด แม้ว่ามีกฎหมายมิให้คนจากชุมชนอื่นๆ เข้ามาใช้ แต่กลับส่งผลให้มีการลักลอบตัดกระจัดมากขึ้น ความ

ชื่อผู้ใช้/อีเมล :

รหัสผ่าน :

สมัครสมาชิก เข้าสู่ระบบ

"อ่านเขียนเรียนรู้สู่งานวิจารณ์"  
ชิงทุนรางวัล 40 ทุน  
รวมมูลค่า 800,000 บาท  
สมัครเข้าร่วมโครงการ **คลิก**

Chommanard Book Prize

NANOCARE CLINIC

คลิกดู PRAPHANSARN LIVE & CLIP VIDEO

Rainbow Publisher

Bangkok Bank

PraphansamAsia www.praphansamasia.com

facebook Fan Pages

twitter จำนวนผู้เข้าชม 7 8 2 6 0 3 1

ขณะนี้ผู้ชมทั้งหมด 101 คน




เพลงบรรเลง | เพลงมีเสียงร้อง

ขัดแย้งระหว่างชุมชนรุนแรงยิ่งขึ้น เมื่อทรัพยากรของชุมชนหนึ่งถูกทำลาย และมีการโยนความผิดว่าเป็นผลกระทมากระทำของชาวบ้านจากชุมชนอื่น ความขัดแย้งที่เกิดขึ้นภายในชุมชน ในกรณีของ ต.เคิ่ง มีความขัดแย้งภายในชุมชน เมื่อกลุ่มผู้ใช้กระจุคต้องการปิดกั้นลำคลองสายต่างๆ ในพื้นที่ป่าพรที่เป็นแหล่งกระจุค ทั้งนี้เพื่อเก็บน้ำไว้ในป่าพรเพื่อหล่อเลี้ยงกระจุคและป้องกันไฟป่า การปิดกั้นทางน้ำโดยการสร้างเขื่อนหรือฝายเป็นการปิดกั้นเส้นทางเดินเรือ ทำให้เกิดความขัดแย้งระหว่างผู้ใช้กระจุคกับผู้ใช้เรือ ในการใช้พื้นที่ทำกินของชาวบ้าน โดยเฉพาะการใช้พื้นที่ทำนา ก่อให้เกิดความขัดแย้งระหว่างชาวบ้านในพื้นที่กับบุคคลภายนอก ปัญหาที่เกิดขึ้นจากบุคคลภายนอกเข้ามามากกว่าข้อที่ดิน ซึ่งเป็นที่ดินที่ไม่มีเอกสารสิทธิ์ โดยหวังว่าจะลงหรือชิงไว้เพื่อการเก็งกำไร และสามารถขอเอกสารสิทธิ์ได้ต่อไป แต่ปรากฏว่าที่ดินเหล่านี้ไม่สามารถขอเอกสารสิทธิ์ได้ ทำให้นายทุนไม่สามารถทำการลงทุนหรือเพื่อขายต่อเก็งกำไรได้ เมื่อนายทุนไม่สามารถใช้ประโยชน์จากที่ดินได้ ชาวบ้านจึงเข้ามาใช้ประโยชน์ในพื้นที่ดังกล่าว ก่อให้เกิดความขัดแย้งกับคนภายนอกที่ได้จ่ายเงินซื้อที่ดินจากชาวบ้านไปแล้ว ความขัดแย้งกรณีนี้ที่ส่งผลกระทบต่อป่าพรอย่างรุนแรงที่สุด คือ การเผาป่าของกลุ่มนายทุน เพื่อใช้พื้นที่ทำสวนปาล์มหรือใช้ทำประโยชน์อย่างอื่น ส่วนความขัดแย้งอื่นๆ ที่ไม่เด่นชัดนัก ที่ยังไม่มีการแก้ไขปัญหามีความขัดแย้งข้างต้นได้แก่ ปัญหาการเลี้ยงกระบือ ซึ่งโดยธรรมชาติของกระบือ จะทำความเสียหายให้กับที่ทำกิน แต่ปัจจุบันการเลี้ยงกระบือน้อยลง เนื่องจากพื้นที่ที่เคยเลี้ยงกระบือถูกแปลงสภาพเป็นที่นามากขึ้น นอกจากนั้นยังมีปัญหาการขุดบ่อล่อปลา ที่เป็นอันตรายต่อโคและกระบือ โดยลูกโคและกระบือตกลงไปอาจทำให้จมน้ำตายได้ อย่างไรก็ตามปัญหาเหล่านี้จะไม่ใช้ความขัดแย้งในการจัดการป่าพรควนเคิ่ง เนื่องจากมีการเลี้ยงโคกระบือ น้อยลง โดยที่ผู้เลี้ยงได้มีการเปลี่ยนทุ่งเลี้ยงสัตว์เป็นพื้นที่นา และที่สำคัญปัญหาการเลี้ยงสัตว์ การขุดบ่อล่อปลามีใช้เรื่องของการแย่งชิงทรัพยากร 2.2 ความขัดแย้งระหว่างชาวบ้านกับหน่วยงานของรัฐ โดยทั่วไปเป็นความขัดแย้งระหว่างความต้องการใช้ประโยชน์พื้นที่ ทำกิน และทรัพยากรธรรมชาติในป่าพรของชาวบ้านกับบทบาทหน้าที่ของหน่วยงานที่ดูแลรักษาป่าพร มีลักษณะดังนี้ ความขัดแย้งอันเนื่องมาจากเจ้าหน้าที่ของรัฐ (เขตห้ามล่าฯ) ไม่เข้มงวดกับผู้กระทำผิดบางกลุ่ม หรือเป็นการเลือกปฏิบัติของเจ้าหน้าที่ที่เอื้อประโยชน์ให้พวกพ้อง ส่งผลให้ชาวบ้านส่วนใหญ่ไม่พอใจ และไม่ไว้วางใจต่อการปฏิบัติหน้าที่ของเจ้าหน้าที่ ความขัดแย้งอันเนื่องจากการประกาศพื้นที่อนุรักษ์ทับซ้อนพื้นที่ชาวบ้านที่ครอบครองและทำกินมาเป็นเวลานาน เป็นความขัดแย้งที่ชาวบ้านต้องการเรียกร้องสิทธิ์ในการทำกินคืน มา ความขัดแย้งอันเนื่องมาจาก ในบางกรณี เจ้าหน้าที่เข้มงวดกับการใช้พื้นที่ทำกินของชาวบ้านมากเกินไป ทำให้ชาวบ้านใช้ประโยชน์ในพื้นที่ได้ไม่เต็มที่ ความขัดแย้งอันเนื่องมาจาก ชาวบ้านไม่ทราบถึงแนวเขตอนุรักษ์ที่ชัดเจน ทำให้เกิดข้อพิพาทเกี่ยวกับการกำหนดแนวเขตอนุรักษ์ ความขัดแย้งอันเนื่องมาจากทำลายต้นกระจุค ความขัดแย้งอันเนื่องมาจากกิจกรรมของรัฐ กรณีของพรควนเคิ่ง รัฐได้ขุดคลองผ่าป่าพร เพื่อให้เป็นแนวเขตป้องกันไฟป่า และตามโครงการพัฒนาพื้นที่ลุ่มน้ำปากพนัง เพื่อระบายน้ำไปยังพื้นที่ทำนา ทำให้หน้าในพรไหลลงสู่คลองขุด ทำให้ชาวบ้านที่ใช้ประโยชน์จากป่าพรโดยเฉพาะกระจุคได้รับความเดือดร้อน นอกจากนั้นยังก่อให้เกิดไฟป่า แทนที่จะเป็นการป้องกันไฟป่า ปัญหานี้ส่งผลให้ชาวบ้านรู้สึกไม่พอใจต่อกิจกรรมดังกล่าวของรัฐ ที่กระทำโดยไม่มีมีการปรึกษาชาวบ้านว่าเห็นด้วยหรือไม่ ความขัดแย้งลักษณะนี้ ส่งผลกระทบต่อทรัพยากรป่าพรควนเคิ่งอย่างสำคัญ คือ ประชาชนขาดความร่วมมือต่อกิจกรรมต่างๆ ของหน่วยงาน โดยเฉพาะเขตห้ามล่าฯ ส่งผลให้เป็นอุปสรรคที่หน่วยงานไม่สามารถดำเนินโครงการด้านอนุรักษ์ให้ประสบความสำเร็จได้ และนอกจากชาวบ้านจะขาดจิตสำนึกในการอนุรักษ์แล้ว ชาวบ้านยังขาดจิตสำนึกในความเป็นเจ้าของทรัพยากร ชาวบ้านส่วนใหญ่มุ่งแต่จะตัดถวงทรัพยากร นอกจากนั้นความร่วมมือระหว่างชาวบ้านด้วยกันเองในการดูแลรักษาทรัพยากรที่มีไม่มากนัก เนื่องจากชาวบ้านรู้สึกว่ามีอำนาจที่แท้จริง คือ หน่วยงานของรัฐ การดูแลรักษาเป็นหน้าที่ของเจ้าหน้าที่ไม่ใช่ชาวบ้าน 2.3 ความขัดแย้งระหว่างหน่วยงาน โดยทั่วไปความขัดแย้งลักษณะนี้เป็นความขัดแย้งด้านบทบาทหน้าที่ ของหน่วยงานที่เกี่ยวข้อง โดยเฉพาะบทบาทหน้าที่ของ อบต. กับเขตห้ามล่าฯ เกิดขึ้น เนื่องจาก อบต. มีข้อจำกัดในการพัฒนาคุณภาพชีวิตของประชาชนในเขตตำบลของตนเอง เช่น การขุดคลอง การสร้างถนน เนื่องจากเป็นพื้นที่ในการดูแลของเขตห้ามล่าฯ ที่ไม่สามารถอนุญาตให้มีการก่อสร้างใดๆ ได้ โดยถึงผลกระทบต่อบริเวณนี้เขต ดังนั้น โครงการ/แผนงานของ อบต. หลายโครงการไม่สามารถตอบสนองความต้องการของประชาชนในพื้นที่ได้ นอกจากนั้นหน่วยงานอื่นๆ ที่ อบต. จะต้องขอการสนับสนุน เช่น หน่วยงานด้านโครงสร้างพื้นฐาน หน่วยงานด้านชลประทาน หน่วยงานด้านการเกษตร ไม่สามารถให้การสนับสนุนได้อย่างเต็มที่ เนื่องจากการสนับสนุน อบต. ที่ผ่านมา โดยเฉพาะงานก่อสร้างถนน ลำคลอง ได้ถูกยกเลิกลงด้านหรือไม่สามารถก่อสร้างให้แล้วเสร็จ เนื่องจากไม่ได้รับอนุญาตจากหน่วยงานอนุรักษ์ ปัญหาเหล่านี้ที่ผ่านมามีส่วนหนึ่งเกิดจากแนวเขตอนุรักษ์ไม่ชัดเจน โดยสรุป ความขัดแย้งที่กล่าวมาทั้ง 3 ลักษณะ ส่งผลกระทบต่อการจัดการป่าพรควนเคิ่งที่สำคัญ คือ ความขัดแย้งที่เกิดขึ้นระหว่างชาวบ้านที่เป็นกลุ่มผู้ใช้ทรัพยากร กับความขัดแย้งระหว่างชาวบ้านกับหน่วยงานเขตห้ามล่าฯ ยิ่งความขัดแย้งมีความรุนแรงมากขึ้น ยิ่งกลับทำให้มีการทำลายทรัพยากรมากขึ้น ความขัดแย้งระหว่างหน่วยงานที่เกี่ยวข้องกับการพัฒนาพื้นที่ โดยเฉพาะ อบต. กับหน่วยงานที่ดูแลพื้นที่ป่าพร ส่งผลให้ชุมชนขาดการพัฒนาเท่าที่ควร ทั้งนี้ความขัดแย้งระหว่างการอนุรักษ์กับการพัฒนา เป็นภาพรวมของความขัดแย้งในพื้นที่พรควนเคิ่งที่เห็นได้ชัดมากที่สุด

★ **ความคิดเห็น 37**

 <http://www.thairath.co.th/content/region/88558ไฟไหม้ป่าพรควนเคิ่งควน>

ฟังชาวบ้านwww.thairath.co.th/content/region/88558

 ชื่อผู้โพสต์ : น่านฤๅ๓ สามตำบล  
 -  
 31-07-2012 / 07:11:57

★ **ความคิดเห็น 36**

[http://www.rak-mor-or.com/rmo\\_v2/news\\_det.php?nid=275](http://www.rak-mor-or.com/rmo_v2/news_det.php?nid=275) News ชาวประชาสัมพันธ์...



นักวิชาการ ม.อ. ห่วงสภาพป่าพรควนเครื่อง

เสื่อม น้ำไหลเข้าน้อย - เกิดไฟไหม้ ทำลายระบบนิเวศน์ นักวิชาการจากมหาวิทยาลัยสงขลานครินทร์ สํารวจสภาพพรควนเครื่อง จังหวัดนครศรีธรรมราช หาสเหตุไฟไหม้ใหญ่เมื่อเดือนสิงหาคม พบมีน้ำไหลเข้าน้อยจากกร ทำเกษตรกรรม การขุดคลองระบายน้ำ และการขาดเอกภาพในการจัดการ เน้นควรมินโยบ ายที่ชัดเจนและมีเอกภาพในการอนุรักษ์เป็นพื้นที่ชุ่มน้ำ อาจารย์และนักวิชาการจากสถาบันทรัพยากรทางทะเลและชายฝั่ง และ คณะทรัพยากรธรรมชาติ มหาวิทยาลัยสงขลานครินทร์ ลงพื้นที่สำรวจสภาพพรควนเครื่อง อำเภอชะอวด จังหวัดนครศรีธรรมราช ซึ่งเป็นพื้นที่ชุ่มน้ำขนาดใหญ่ที่สุดในลุ่มน้ำทะเลสาบสงขลา ครอบคลุมพื้นที่ 3 จังหวัด คือ นครศรีธรรมราช พัทลุง สงขลา มีหน้าที่ด้านระบบนิเวศที่สำคัญและเป็นแหล่งรับน้ำ และบำบัดน้ำเสียก่อนไหลสู่ทะเลน้อยและทะเลสาบสงขลา เพื่อหาสาเหตุของการเกิดไฟไหม้ครั้งใหญ่ซึ่งกินพื้นที่นับพันไร่ เมื่อเดือนสิงหาคม 2552 ซึ่งเป็นช่วงเวลาทีพรแห้ง พบเกิดการสูญเสียของระบบนิเวศน์ของพืช สัตว์ แหล่งเพาะพันธุ์และอนุบาลสัตว์น้ำ ส่งผลต่อคุณภาพและปริมาณน้ำที่ไหลสู่ทะเลน้อยและทะเลสาบสงขลา และต้นกระจุต ซึ่งเป็นแหล่งวัดอุทกของอุตสาหกรรมครัวเรือนของชุมชนลูกท้อหลาย อันเป็นอุปสรรคต่อการขึ้นทะเบียนทะเลสาบสงขลาเป็นมรดกโลกทางนิเวศวัฒนธรรม คณะนักสำรวจประกอบด้วย รองศาสตราจารย์ ดร.นพรัตน์ บำรุงรักษา รองศาสตราจารย์ ดร.ประวิทย์ โตวัฒนะ รองศาสตราจารย์ ดร.ชัยรัตน์ นิลนนท์ และ นายเอกรักษ์ ใฝ่บุญ ได้สรุปสาเหตุของการเกิดเพลิงไหม้ พรควนเครื่อง เมื่อวันที่ 21-22 สิงหาคม 2552 ว่า เหตุที่ทำให้หน้าไฟไหลลงสู่ป่าพรมีปริมาณลดลง เกิดจากสาเหตุหลายประการเช่น มีการใช้ไฟเพื่อการเกษตร การขยายพื้นที่ปลูกปาล์มน้ำมันและนา ชาวบริเวณต้นน้ำของป่าพรควนเครื่อง การปลูกปาล์มที่มีการขุดขุดยัดดินเพื่อยกทรงให้สูง น้ำจึงไหลลงสู่คูที่มีระดับต่ำกว่าทำให้พรไม่สามารถเก็บน้ำได้มากในหน้าฝน การขุดคลองชลประทานสาย ชะอวด-แพรกเมือง การขุดลอกคลองไส้ไก่และคลองต่างๆ ที่เป็นภาระเร่งให้การระบายน้ำในพรเร็วขึ้น และการขาดเอกภาพในการบริหารจัดการน้ำในป่าพรควนเครื่องของหน่วยงานต่างๆ ที่เกี่ยวข้อง ประกอบกับดินป่าพรที่มีปริมาณซากพืชทับถมอยู่ที่ผิวดินเป็นจำนวนมาก จึงทำให้เป็น เชื้อเพลิงอย่างดีของการเกิดไฟไหม้พรในช่วงพรแห้ง รวมถึงมีการลักลอบเผาป่าเพื่อทำการเกษตรกรรม คณะผู้สำรวจได้ให้ข้อเสนอแนะแนวทางการแก้ปัญหา โดยรัฐควรมีการ กำหนดนโยบายที่ชัดเจนว่าควรจะอนุรักษ์ป่าพรควนเครื่องไว้เป็น พื้นที่ชุ่มน้ำ หรือจะพัฒนาเป็นพื้นที่เกษตรกรรม ควรมีการศึกษาความสมดุลของปริมาณน้ำในพื้นที่รับน้ำของป่าพร และสร้างกลไกในการประสานงานกับหน่วยงานที่เกี่ยวข้องในการควบคุมการเปิดปิด ประตูระบายน้ำลดชลประทาน เพื่อรักษาระดับน้ำใต้ดินให้อยู่ใกล้ผิวดินตลอดทั้งปี เพื่อป้องกันไม่ให้เกิดไฟไหม้ และร่วมกันสนับสนุนให้พื้นที่ลุ่มน้ำทะเลสาบสงขลาขึ้นทะเบียนเป็นมรดกโลกทาง นิเวศวัฒนธรรม เพื่อให้พรควนเครื่องยังคงสภาพเป็นป่าพรอยู่ได้ตามกลางภัย ยุคความต่างๆ By : baimai |

Posted date : 2009-11-17 08:14:22 | views 92 [http://www.rak-mor-or.com/rmo\\_v2/news\\_det.php?nid=275](http://www.rak-mor-or.com/rmo_v2/news_det.php?nid=275)



ชื่อผู้โพสต์ : น้าบุญ๓ สามตำบล  
-  
31-07-2012 / 07:11:57




## ★ ความคิดเห็น 35

ฯฯ ป่าพรควนเครื่องนั้น มีพื้นที่ประมาณ 223,320 ไร่ เป็นป่าสงวนแห่งชาติ เนื้อ ที่ 165,825 ไร่ และป่าถาวร ตามมติ ครม. จำนวน 57,495 ไร่ ก่อนหน้านี้มีปริมาณ น้ำไหลเข้าสู่พรุน้อย จนทำให้เกิดไฟไหม้ พรุ ซึ่งมีผลมาจากหลายสาเหตุ อาทิ มีการใช้น้ำเพื่อการเกษตรบริเวณต้นน้ำ ของ ป่าพรควนเครื่อง การขยายพื้นที่ปลูกปาล์มน้ำมันและนาข้าวในบริเวณรอบ ๆ พรควนเครื่อง และการขาดเอกภาพในการบริหารจัดการน้ำในป่าพรควนเครื่องของหน่วยงาน ที่เกี่ยวข้อง จากสาเหตุเหล่านี้ ที่ทำให้ น้ำ ที่ไหลลงสู่พรุน้อยกว่าปริมาณน้ำ ที่ไหลออก จึงเป็นที่มาของไฟไหม้พรควนเครื่อง ในช่วงที่ผ่านมา และจากการตรวจเยี่ยมพื้นที่ขององคมนตรีและผู้ บริหารสำนักงาน กปร. ครั้งนี้ ได้มีการมอบแนวทางในการแก้ไขปัญหาดังกล่าวทั้งเจ พาะหน้าและอย่าง ถาวรให้กับหน่วยงานที่เกี่ยวข้อง ไปดำเนินการอีกด้วย




ชื่อผู้โพสต์ : นายนุศ สามตาบล  
-  
31-07-2012 / 07:11:57

## ★ ความคิดเห็น 34

 วันเสาร์ ที่ 19 ธันวาคม 2552 เวลา 0:00 น 'ปลูกป่า' ป่าพรควนเครื่อง \[quote\]  ป่า พรควนเครื่องอยู่ใกล้เคียงพื้นที่ลุ่มน้ำปากพองของจังหวัด นครศรีธรรมราช ในอดีตเคยเป็นที่ชุ่มน้ำ ผืนใหญ่ที่มีระบบนิเวศน้ำผิวดินเชื่อมติดต่อกัน กับทะเลน้อย จังหวัดพัทลุง มีความอุดมสมบูรณ์และเอื้ออำนวยประโยชน์ต่อการดำรงชีวิตของประชาชนมาตั้งแต่ ก่อนยุคกรุงสุโขทัย เมื่อปี 2505 ได้เกิดพายุไต้ฝุ่นแฮเรียต พัดผ่านภาคใต้ ทำให้พันธุ์ไม้ดั้งเดิมในพรุโคนล้มเสียหายจำนวนมาก พร้อมกับเกิดไฟไหม้ลุกลามซ้ำ ๆ หลายครั้ง จนถึงปี 2541 และ 2545 ได้เกิดภาวะฝนทิ้งช่วงเป็นระยะเวลาดูแลติดกันนานกว่า 6 เดือน น้ำที่เคยท่วมซังและหล่อเลี้ยงผืนป่าจึงหายไป เมื่อเกิดไฟไหม้จึงไม่สามารถดับได้ เนื่องจากขาดน้ำในการดับไฟ ต้องปล่อยให้ไฟลุกลามจนดับเอง จึงนับว่าเป็นช่วงที่ป่าพรควนเครื่องประสบกับสภาวะเสียหายถึงขั้นวิกฤติอย่าง รุนแรงทีเดียว จวบจนเมื่อวันที่ 16 พฤศจิกายน 2545 พระบาทสมเด็จพระเจ้าอยู่หัวเสด็จพระราชดำเนิน ณ อำเภอปรางบุรี จังหวัดประจวบคีรีขันธ์ ทรงรับสั่งให้หน่วยงาน ที่เกี่ยวข้องจัดทำโครงการพัฒนาและแก้ไขปัญหาพรควน เครื่อง ในลักษณะเดียวกับพรุโต๊ะแดง จังหวัดนราธิวาส และทำให้เสร็จภายใน 1 ปี หน่วยงานที่เกี่ยวข้องได้น้อมนำพระราชดำริมาดำเนินการนับจากนั้นเป็นต้นมา ให้หลายรูปแบบและวิธีการเพื่อพลิกฟื้นรักษาสภาพ ของพื้นที่ป่าแห่งนี้ และล่าสุดนายเฉลิมเกียรติ แสนวิเศษ เลขาธิการคณะกรรมการพิเศษเพื่อประสานงานโครงการอันเนื่องมาจากพระราชดำริ (สำนักงาน กปร.) เปิดเผยว่า นายอำพล เสนาณรงค์ และนายพลากร สุวรรณรัฐ องคมนตรี พร้อมด้วยผู้บริหารสำนักงาน กปร. ได้เดินทางไปยังโครงการคืนป่าให้แผ่นดินเพื่อถวายองค์ภูมิภัทร บริเวณพื้นที่ป่าพรควนเครื่อง ใกล้กับศาลหลวงตันไทร ต.กระเกด อ.เชียรใหญ่ เพื่อเปิดงานในโครงการปลูกป่าของพื้นที่  โดยป่าพรควนเครื่องนั้นมีพื้นที่ประมาณ 223,320 ไร่ เป็นป่าสงวนแห่งชาติ เนื้อ ที่ 165,825 ไร่ และป่าถาวร ตามมติ ครม. จำนวน 57,495 ไร่ ก่อนหน้านี้มีปริมาณ น้ำไหลเข้าสู่พรุน้อยจนทำให้เกิดไฟไหม้ พรุ ซึ่งมีผลมาจากหลายสาเหตุ อาทิ มีการใช้น้ำเพื่อการเกษตรบริเวณต้นน้ำ ของ ป่าพรควนเครื่อง การขยายพื้นที่ปลูกปาล์มน้ำมันและนาข้าวในบริเวณรอบ ๆ พรควนเครื่อง และการขาดเอกภาพในการบริหารจัดการน้ำในป่าพรควนเครื่องของหน่วยงาน ที่เกี่ยวข้อง จากสาเหตุเหล่านี้ ที่ทำให้ น้ำ ที่ไหลลงสู่พรุน้อยกว่าปริมาณน้ำ ที่ไหลออกจึงเป็นที่มาของไฟไหม้พรควนเครื่อง ในช่วงที่ผ่านมา และจากการตรวจเยี่ยมพื้นที่ขององคมนตรีและผู้ บริหารสำนักงาน กปร. ครั้งนี้ ได้มีการมอบแนวทางในการแก้ไขปัญหาดังกล่าวทั้งเจ พาะหน้าและอย่าง ถาวรให้กับหน่วยงานที่เกี่ยวข้องไปดำเนินการอีกด้วย ซึ่งในโอกาสการเปิดงานในโครงการปลูก ป่านี้ องคมนตรีและผู้บริหารสำนักงาน กปร. ได้ปลูกป่า ร่วมกับนักเรียน นักศึกษา รวมทั้งเจ้าหน้าที่จากหน่วยงานต่าง ๆ ที่มาร่วมในกิจกรรม จากนั้นเดินทางไปยังสำนักงานควบคุม ไฟป่าพรควนเครื่อง ต.เครื่อง อ.ชะอวด เพื่อรับฟังการบรรยายสรุปเกี่ยวกับปัญหาไฟป่าและแนวทาง การแก้ไข โดยองคมนตรีและคณะได้ให้ข้อเสนอแนะเกี่ยวกับ





แนวทางการแก้ไขปัญหาเพิ่มเติมแก่เจ้าหน้าที่ ซึ่งได้น้อมรับเพื่อนำไปดำเนินการต่อไป. \

[/quote]



ชื่อผู้โพสต์ : นำนฤๅ๓ สามตำบล  
-  
31-07-2012 / 07:11:57

#### ★ ความคิดเห็น 33

  วันเสาร์ ที่ 19 ธันวาคม 2552 เวลา 0:00 น 'ปลุกป่า' ป่าพรควนเคิ่ง \[quote\]  ป่าพรควนเคิ่งอยู่ใกล้เคียงพื้นที่ลุ่มน้ำปากพองของจังหวัด นครศรีธรรมราช ในอดีตเคยเป็นพื้นที่ชุ่มน้ำผืนใหญ่ที่มีระบบนิเวศน้ำผืนดินเชื่อมติดต่อกัน กับทะเลน้อย จังหวัดพัทลุง มีความอุดมสมบูรณ์และเอื้ออำนวยประโยชน์ต่อการดำรงชีวิตของประชาชนมาตั้งแต่ ก่อนยุคกรุงสุโขทัย เมื่อปี 2505 ได้เกิดพายุไต้ฝุ่นแฮเรียด พัดผ่านภาคใต้ ทำให้พื้นที่ไม่ตั้งเดิมในพรุโคนล้มเสียหายจำนวนมาก พร้อมกับเกิดไฟไหม้ลุกลามซ้ำ ๆ หลายครั้ง จนถึงปี 2541 และ 2545 ได้เกิดภาวะฝนทิ้งช่วงเป็นระยะเวลาดูติดต่อกันนานกว่า 6 เดือน น้ำที่เคยท่วมซังและหล่อเลี้ยงผืนป่าจึงหายไป เมื่อเกิดไฟไหม้จึงไม่สามารถดับได้ เนื่องจากขาดน้ำในการดับไฟ ต้องปล่อยให้ไฟลุกไหม้จนดับเอง จึงนับว่าเป็นช่วงที่ป่าพรควนเคิ่งประสบกับสภาวะเสียหายถึงขั้นวิกฤติอย่าง รุนแรงทีเดียว จวบจนเมื่อวันที่ 16 พฤศจิกายน 2545 พระบาทสมเด็จพระเจ้าอยู่หัวเสด็จพระราชดำเนิน ณ อำเภอปรางบุรี จังหวัดประจวบคีรีขันธ์ ทรงรับสั่งให้หน่วยงาน ที่เกี่ยวข้องจัดทำโครงการพัฒนาและแก้ไขปัญหาพรควน เคิ่ง ในลักษณะเดียวกับพรุโต๊ะแดง จังหวัดนราธิวาส และทำให้เสร็จภายใน 1 ปี หน่วยงานที่เกี่ยวข้องได้น้อมนำพระราชดำริมาดำเนินการนับจากนั้นเป็นต้นมา ให้หลายรูปแบบและวิธีการเพื่อพลิกฟื้นรักษาสภาพ ของพื้นที่ป่าแห่งนี้ และล่าสุดนายเฉลิมเกียรติ แสนวิเศษ เลขาธิการคณะกรรมการพิเศษเพื่อประสานงานโครงการอันเนื่องมาจากพระราชดำริ (สำนักงาน กปร.) เปิดเผยว่า นายอำพล เสนาณรงค์ และนายพลากร สุวรรณรัฐ องคมนตรี พร้อมด้วยผู้บริหารสำนักงาน กปร. ได้เดินทางไปยังโครงการคืนป่าให้แผ่นดินเพื่อถวายองค์ภูมิันทร์ บริเวณพื้นที่ป่าพรควนเคิ่งใกล้กับศาลหลวงต้นไทร ต.เกาะเกด อ.เชียรใหญ่ เพื่อเปิดงานในโครงการปลูกป่าของพื้นที่  โดยป่าพรควนเคิ่งนั้นมีพื้นที่ประมาณ 223,320 ไร่ เป็นป่าสงวนแห่งชาติ เนื้อ ที่ 165,825 ไร่ และป่าถาวร ตามมติ ครม. จำนวน 57,495 ไร่ ก่อนหน้านี้มีปริมาณ น้ำไหลเข้าสู่พรุน้อยจนทำให้เกิดไฟไหม้ พรุ ซึ่งมีผลมาจากหลายสาเหตุ อาทิ มีการใช้น้ำเพื่อการเกษตรบริเวณต้นน้ำ ของ ป่าพรควนเคิ่ง การขยายพื้นที่ปลูกปาล์มน้ำมันและนาข้าวในบริเวณรอบ ๆ พรควนเคิ่ง และการขาดเอกภาพในการบริหารจัดการน้ำในป่าพรควนเคิ่งของหน่วยงาน ที่เกี่ยวข้อง จากสาเหตุเหล่านี้ ที่ทำให้น้ำที่ไหลลงสู่พรุน้อยกว่าปริมาณน้ำ ที่ไหลออกจึงเป็นต้นตอของไฟไหม้พรควนเคิ่ง ในช่วงที่ผ่านมา และจากการตรวจเยี่ยมพื้นที่ขององคมนตรีและผู้บริหารสำนักงาน กปร. ครั้งนี้ได้มีการมอบแนวทางในการแก้ไขปัญหาดังกล่าวทั้งเจ ๖ ภาระและอย่าง ถาวรให้กับหน่วยงานที่เกี่ยวข้องไปดำเนินการรื้ออีกด้วย ซึ่งในโอกาสการเปิดงานในโครงการปลูก ป่านี้ องคมนตรีและผู้บริหารสำนักงาน กปร. ได้ปลูกป่า ร่วมกับนักเรียน นักศึกษา รวมทั้งเจ้าหน้าที่จากหน่วยงานต่าง ๆ ที่มาร่วมในกิจกรรม จากนั้นเดินทางไปยังสำนักงานควบคุม ไฟป่าพรควนเคิ่ง ต.เคิ่ง อ.ชะอวด เพื่อรับฟังการบรรยายสรุปเกี่ยวกับปัญหาไฟป่าและแนวทาง การแก้ไข โดยองคมนตรีและคณะได้ให้ข้อเสนอแนะเกี่ยวกับแนวทางการแก้ไขปัญหาเพิ่มเติมแก่เจ้าหน้าที่ ซึ่งได้น้อมรับเพื่อนำไปดำเนินการต่อไป. \

[/quote]



ชื่อผู้โพสต์ : นำนฤๅ๓ สามตำบล  
-  
31-07-2012 / 07:11:57

#### ★ ความคิดเห็น 32

 **ไฟลามหนักป่าพรควนเคิ่ง เร่งขอ ฮ.ช่วยดับ**  นครศรี ธรรมราช 22 ส.ค.- นายสมใจ แก้วคง หัวหน้าหน่วยพิทักษ์ป่าควนเคิ่ง อ.ชะอวด จ.นครศรีธรรมราช แจ้งขอความช่วยเหลือไปยัง

กรมอุทยานแห่งชาติ สัตว์ป่าและพันธุ์พืช เพื่อนำเฮลิคอปเตอร์บรรทุกน้ำช่วยดับไฟไหม้ป่าพรควนเครื่อง บริเวณพื้นที่ ม.1 ม.3 ม.9 และ ม.11 ต.เครื่อง อ.ชะอวด เนื่องจากสภาพพื้นที่ยากต่อการรับเหตุและไฟลุกไหม้รุนแรงตั้งแต่เมื่อคืน ที่ผ่านมา แม้เจ้าหน้าที่หลายหน่วยงานจะระดมกำลังเข้าสกัดกันอย่างต่อเนื่อง ล่าสุดมีเจ้าหน้าที่จากสถานีควบคุมไฟป่าพื้นที่ลุ่มน้ำปากพนัง จ.นครศรีธรรมราช เข้ามาช่วยสมทบ แต่ยังไม่สามารถควบคุมได้ ขณะที่ไฟลุกลามอย่างรวดเร็วเป็นวงกว้างเสียหายแล้วกว่า 1,000 ไร่ จากพื้นที่ป่าทั้งหมด 7,000 ไร่ โดยเฉพาะป่ากระจูดนั้น เป็นแหล่งวัตถุดิบสำคัญในการผลิตสินค้าประเภทกระจูด เช่น เสื่อ กระเป๋า และอื่นๆ ซึ่งเป็นสินค้าโอท็อปชื่อดังของจังหวัดนครศรีธรรมราชระดับ 5 ดาว. -สำนักข่าวไทย <http://board.palungjit.com/>



ชื่อผู้โพสต์ : น่านญ๓ สามตำบล



31-07-2012 / 07:11:57

### ★ ความคิดเห็น 31

**นครศรีธรรมราช – พื้นที่ควนเครื่องไฟป่าผาลกว่า 1 พันไร่ จนท.รังวัดพื้นที่ จนท.ป่าไม้**  
**เข้าแจ้งความความหาหมอ เฝ้าเลี้ยงลูกน้องนักเคลื่อนไหวหาที่ดินทำกิน มีอวางเพลิง-ขึ้นต่อ**  
**ปเกล่งชาวบ้านยึดทำกิน** กรณีเหตุการณ์ไฟป่าลุกลามเผาไหม้พื้นที่ป่าสงวนแห่งชาติ ป่าพรควนเครื่อง ต.เครื่อง อ.ชะอวด จ.นครศรีธรรมราช รวม 3 วัน ซึ่งเป็นพื้นที่ชุ่มน้ำและเป็นพื้นที่ที่มีความหลากหลายทางชีวภาพของป่าพรุ ธรรมชาติแหล่งใหญ่เป็นลำดับ 2 ของภาคใต้รองจากป่าพรุโต๊ะแดงในจังหวัดราชิวาส โดยหลังจาก ไฟป่าได้ลุกลามมาอย่างต่อเนื่องจนกระทั่งคืนวานนี้ฝนได้ตกลง มา อย่างหนักหลายระลอก ส่งผลให้ไฟป่าที่ไหม้อยู่ในพื้นที่ได้สงบลงและมอดลงตามลำดับ คงเหลือเพียงร่องรอยของความเสียหาย ทั้งในส่วนของพืชพรรณไม้ ทุ่งกระจูด และสัตว์เล็กสัตว์น้อยจำนวนมากที่หนีวงล้อมของไฟได้ไม่ทัน เบื้องต้นนั้นเชื่อว่า เป็นการจุดไฟเผาพื้นที่ เพื่อต้องการเข้าไปครอบครองทำประโยชน์ ของนายทุน โดยเฉพาะเพื่อการลงทุนเกี่ยวกับการทำสวนปาล์มในพื้นที่ โดยเฉพาะ ซึ่งประเด็นปัญหาดังกล่าวนั้นได้กลายเป็นปัญหาใหญ่ในพื้นที่ป่าพรุอันอุดมสมบูรณ์ของนครศรีธรรมราช ที่กระจายอยู่ใน อ.หัวไทร อ.เชียรใหญ่ อ.ชะอวด และ อ.เฉลิมพระเกียรติ ส่วนความเคลื่อนไหวของการดำเนินการตามกฎหมายของเจ้าหน้าที่ หลังจากไฟป่าทุกจุดได้สงบลง นายธนากร รักธรรม หัวหน้าสถานีควบคุมไฟป่า พื้นที่ลุ่มน้ำปากพนัง จ.นครศรีธรรมราช เปิดเผยว่าตั้งแต่ช่วงเช้าที่ผ่านมา เจ้าหน้าที่ทุกฝ่ายที่เกี่ยวข้องได้ลงพื้นที่ออกหาพิกัดดาวเทียมทุกมุม ที่เกิดไฟป่า จนสามารถคำนวณหาเนื้อที่ ที่ได้รับความเสียหายทั้งหมดปรากฏว่า มีพื้นที่รวม 1,119 ไร่ ได้รับความเสียหาย ซึ่งทั้งหมดอยู่ในอาณาเขตของตำบลเครื่องเพียงตำบลเดียวเท่านั้น หลังจากนั้น จะนำเอารายละเอียดหลักฐานทั้งหมดเข้าแจ้งความร้องทุกข์กับพนักงานสอบสวน สภ.อ.ชะอวด ซึ่งคาดว่าสามารถแจ้งความได้ในวันนี้ และทางเราเองเชื่อว่าสาเหตุที่เกิดเพลิงไหม้นั้นเกิดจากการจุดไฟเผาป่า ขณะเดียวกันได้ กระจายกำลังเจ้าหน้าที่ไฟป่าลงพื้นที่อย่างต่อเนื่อง เพื่อเป็นการเฝ้าระวังการลักลอบจุดไฟเผาป่าของผู้ไม่ประสงค์ดี นายภานุ อุทัยรัตน์ ผู้ว่าราชการจังหวัดนครศรีธรรมราช เปิดเผยภายหลังบินตรวจสภาพไฟไหม้ป่าสงวนแห่งชาติพรควนเครื่อง อ.ชะอวด ว่า พบ ความเสียหายเกือบพันไร่ รวมถึงป่ากระจูดซึ่งเป็นพืชเศรษฐกิจของชุมชน แต่ถือว่าเจ้าหน้าที่หลายฝ่ายประสานการทำงานได้อย่างรวดเร็ว แม้จะควบคุมสถานการณ์ค่อนข้างลำบาก เนื่องจากสภาพพื้นที่เข้าถึงยาก นอกจากนี้ก็ถือว่าเป็นความโชคดี ที่ทีมฝนหลวงเข้ามาปฏิบัติการในพื้นที่นครศรีธรรมราช จึงทำให้มีฝนตกอย่างต่อเนื่อง ทำให้ไฟป่าดับลงทั้งหมด และไม่มีควันไฟ อย่งไรก็ดี ได้กำชับให้หน่วยงานที่เกี่ยวข้องจัดเวรยามอาสาสมัครชาวบ้านเฝ้าระวัง สถานการณ์อย่างใกล้ชิด ส่วนการแก้ปัญหาในระยะยาวนั้น จังหวัดจะเสนอมาตรการเร่งด่วนไปยังอธิบดีกรมอุทยานแห่งชาติ สัตว์ป่าและพันธุ์พืช โดยจะเร่งทำพำนักดินกันไฟบริเวณป่ากระจูดพื้นที่ 3,000 ไร่ หรือ 30 กิโลเมตร ภายใน 2 สัปดาห์นี้ จนท.เข้าแจ้งความความหาหมอเผาป่า...>... นครศรีธรรมราช

– พื้นที่ควนเครื่องไฟป่าผาลกว่า 1 พันไร่ จนท.รังวัดพื้นที่ จนท.

www.meegigg.com/%25E0%25B8%2588%...B8%25AD ผนคหนัก ดับไฟป่าพรุ เสียหาย

ไฟป่าที่โหมกระหน่ำพื้นที่ป่ากระจุย ในพื้นที่ป่าสงวนแห่งชาติพรุควนเคร็ง จ.

entertainment.goosiam.com/news/h...109.html ไฟป่าที่โหมกระหน่ำพื้นที่ป่ากระจุย ในพื้นที่

ป่าสงวนแห่งชาติพรุควนเคร็ง จ.นครศรีธรรมราช ดับลงแล้ว หลังจากเกิดผนคหนักติดต่อกัน ผู้

ลือข่าวรายงานวันนี้ (24 ส.ค.) ช่วงเช้าที่ผ่านมา ไฟป่าที่โหมกระหน่ำพื้นที่ป่ากระจุย ในป่าสงวน

แห่งชาติพรุควนเคร็ง ต.เคร็ง อ.ชะอวด จ.นครศรีธรรมราช ได้มอดดับลงแล้ว หลังจากมีผนคกลงมา

อย่างหนัก ตั้งแต่ช่วงบ่าย และช่วงค่ำวานนี้ (23 ส.ค.) ที่ผ่านมา รวมถึงช่วงเวลาประมาณ 03.00 -

05.00 น. วันนี้ (24 ส.ค.) จากปริมาณฝนที่เทกระหน่ำลงมาจำนวนมาก ทำให้ไฟป่าดับลง ขณะที่

สภาพป่าได้รับความเสียหายหนัก และร่องรอยการถูกเผาผลาญ ได้ปรากฏทั่วไป ทั้งป่ากระจุย ป่า

เสม็ด ป่าไม้ และป่าไม้เบญจพรรณ นายศรัญ ใจสะอาด ผู้อำนวยการสำนักบริหารพื้นที่อนุรักษ์ที่

15 นครศรีธรรมราช กล่าวว่า เหตุไฟไหม้ป่าพรุควนเคร็งครั้งนี้ ไม่ได้เกิดขึ้นเองตามธรรมชาติ แต่

เกิดจากการกระทำของคน ส่วนความเสียหายของป่าที่ถูกเผา มีประมาณไม่ต่ำกว่า 1,000 ไร่ ซึ่ง

จากเหตุนี้ ได้ส่งผลกระทบต่อคนข้างมาก ต่อระบบนิเวศในพื้นที่ คาดว่า ต้องใช้เวลาฟื้นฟูพื้นที่ที่

เสียหาย ไม่น้อยกว่า 3 ปี และต่อจากนี้ คงต้องประสานขอความร่วมมือ จากชาวบ้าน ในการช่วยกัน

ดูแลพื้นที่ป่ามากขึ้น ขณะเดียวกัน จะประสานกรมชลประทาน เพื่อขุดคลองชลประทาน เข้าไปใน

พื้นที่ใหม่มากขึ้น เนื่องจากพื้นที่ดังกล่าวเป็นเขตขุมน้ำ ซึ่งน้ำจะอยู่ใต้ดินหรือซึมดิน เมื่อเกิดเหตุไฟ

ไหม้ป่า จึงแทบไม่มีแหล่งน้ำที่นำมาใช้ดับไฟ แต่โชคดีที่มีผนคกลงมาช่วย มิเช่นนั้น ความเสียหาย

จะรุนแรงกว่านี้ ด้าน นายสมเอก อินทร์จันทร์ นายกองค์การบริหารส่วนตำบล (อบต.) เคร็ง

อ.ชะอวด กล่าวว่า นับจากนี้ไป จะจัดอาสาสมัครเฝ้าระวังเหตุลักลอบเผาป่า ซึ่งไฟไหม้ป่าพรุครั้ง

ใหญ่นี้ มีคนต่างถิ่นเข้ามาเผ่งตัวในพื้นที่ แล้วลอบเผาป่าหลายจุด เชื่อว่า เป็นลูกน้องของกลุ่ม

นายทุน ที่ได้รับการว่าจ้างมาเผาป่า เพื่อทำให้ป่าเสื่อมโทรม แล้วนำที่ดินมาทำสวนปาล์ม หรือปลูก

ปาล์มน้ำมัน ซึ่งชาวบ้านในพื้นที่ทราบกันดี จึงขอเรียกร้องให้หน่วยงานราชการที่เกี่ยวข้อง เข้ามาส

อบสวนสืบสวน และติดตามจับกุมผู้กระทำผิดเร่งด่วน อีกทั้งที่ผ่านมา คนของรัฐในหน่วยงานที่รับ

ผิดชอบ ได้ปล่อยปละละเลย ขณะที่บางคนรู้เห็นเป็นใจกับนายทุน ที่บุกรุกป่า



ชื่อโพสต์ : น้ำญ๓ สามตำบล



-

31-07-2012 / 07:11:57

### ★ ความคิดเห็น 30

**นครศรีธรรมราช – พื้นที่ควนเคร็งไฟป่าผนคกว่า 1 พันไร่ จนท.เร่งวัดพื้นที่ จนท.ป่าไม้**

**เข้าแจ้งความความหาหมือเผา เล็งลูกน้องนักเคลื่อนไหวหาที่ดินทำกิน มีวางเพลิง-ขึ้นต่อไ**

**ปเกลตขชาวบ้านยึดทำกิน กรณีเหตุการณ์ไฟป่าลกลามเผาไหม้พื้นที่ป่าสงวนแห่งชาติ ป่าพรุ**

ควนเคร็ง ต.เคร็ง อ.ชะอวด จ.นครศรีธรรมราช รวม 3 วัน ซึ่งเป็นพื้นที่ชุ่มน้ำและเป็นพื้นที่ที่มีความ

หลากหลายทางชีวภาพของป่าพรุ ธรรมชาติแหล่งใหญ่เป็นลำดับ 2 ของภาคใต้รองจากป่าพรุโต๊ะ

แดงในจังหวัดนราธิวาส โดยหลังจาก ที่ไฟป่าได้ลุกลามมาอย่างต่อเนื่องจนกระทั่งคืนวานนี้ผนค

ดกลง มา อย่างหนักหลายระลอก ส่งผลให้ไฟป่าที่โหมอยู่ในพื้นที่ได้สงบและมอดลงตามลำดับ คง

เหลือเพียงร่องรอยของความเสียหาย ทั้งในส่วนของพืชพรรณไม้ ทุ่งกระจุย และสัตว์เล็กสัตว์น้อย

จำนวนมากที่หนีวงล้อมของไฟได้ไม่ทัน เบื้องต้นนั้นเชื่อว่า เป็นการจุดไฟเผาพื้นที่ เพื่อต้องการ

เข้าไปครอบครองทำประโยชน์ ของนายทุน โดยเฉพาะเพื่อการลงทุนเกี่ยวกับการทำสวนปาล์มใน

พื้นที่ โดยเฉพาะ ซึ่งประเด็นปัญหาดังกล่าวนั้นได้กลายเป็นปัญหาใหญ่ในพื้นที่ป่าพรุอันอุดม

สมบูรณ์ของนครศรีธรรมราช ที่กระจายอยู่ใน อ.หัวไทร อ.เชียรใหญ่ อ.ชะอวด และ

อ.เฉลิมพระเกียรติ ส่วนความเคลื่อนไหวของการดำเนินการตามกฎหมายของเจ้าหน้าที่ หลัง

จากไฟป่าทุกจุดได้สงบลง นายธนากร รักธรรม หัวหน้าสถานีควบคุมไฟป่า พื้นที่ลุ่มน้ำปากพนัง

จ.นครศรีธรรมราช เปิดเผยว่าตั้งแต่ช่วงเช้าที่ผ่านมา เจ้าหน้าที่ทุกฝ่ายที่เกี่ยวข้องได้ลงพื้นที่ออก

หาพิกัดดาวเทียมทุกมุม ที่เกิดไฟป่า จนสามารถคำนวณหาเนื้อที่ ที่ได้รับความเสียหายทั้งหมด

ปรากฏว่า มีพื้นที่รวม 1,119 ไร่ ได้รับความเสียหาย ซึ่งทั้งหมดอยู่ในอาณาเขตของตำบลเคร็งเพียงตำบลเดียวเท่านั้น หลังจากนั้น จะนำเอารายละเอียดหลักฐานทั้งหมดเข้าแจ้งความร้องทุกข์กับพนักงานสอบสวน สภ.อ.ชะอวด ซึ่งคาดว่าสามารถแจ้งความได้ในวันนี้ และทางเราเองเชื่อว่าสาเหตุที่เกิดเพลิงไหม้นั้นเกิดจากการจุดไฟเผาป่า ขณะเดียวกันได้ กระจายกำลังเจ้าหน้าที่ไฟป่าลงพื้นที่อย่างต่อเนื่อง เพื่อเป็นการเฝ้าระวังการลักลอบจุดไฟเผาป่าของผู้ไม่ประสงค์ดี นายภาค อุทัยรัตน์ ผู้ว่าราชการจังหวัดนครศรีธรรมราช เปิดเผยภายหลังบินตรวจสภาพไฟไหม้ป่าสงวนแห่งชาติพรุควนเคร็ง อ.ชะอวด ว่า พบ ความเสียหายเกือบพันไร่ รวมถึงป่ากระจุยซึ่งเป็นที่เขตรักษาพันธุ์สัตว์ป่า แต่ถือว่าเจ้าหน้าที่หลายฝ่ายประสานการทำงานได้อย่างรวดเร็ว แม้จะควบคุมสถานการณ์ได้ค่อนข้างลำบาก เนื่องจากสภาพพื้นที่เข้าถึงยาก นอกจากนี้ก็ถือว่าเป็นความโชคดี ที่ทีมฝนหลวงเข้ามาปฏิบัติการในพื้นที่นครศรีธรรมราช จึงทำให้มีฝนตกอย่างต่อเนื่อง ทำให้ไฟป่าดับลงทั้งหมด และไม่มีควันไฟ อยากรู้คดี ได้กำชับให้หน่วยงานที่เกี่ยวข้องจัดเวรยามอาสาสมัครชาวบ้านเฝ้าระวัง สถานการณ์อย่างใกล้ชิด ส่วนการแก้ปัญหาในระยะยาวนั้น จังหวัดจะเสนอมตรการเร่งด่วนไปยังอธิบดีกรมอุทยานแห่งชาติ สัตว์ป่าและพันธุ์พืช โดยจะเร่งทำทางเดินกันไฟบริเวณป่ากระจุยพื้นที่ 3,000 ไร่ หรือ 30 กิโลเมตร ภายใน 2 สัปดาห์นี้ จนท.เข้าแจ้งความความมือเผาป่า...>...นครศรีธรรมราช - พื้นที่ควนเคร็งไฟป่าผลาญกว่า 1 พันไร่ จนท.เร่งดับพื้นที่

จนท.www.meegigg.com/%25E0%25B8%2588%...B8%25AD ผ่นคทหนัก ดับไฟป่าพรุเสียหายไฟป่าที่ไหม้กระหน่ำพื้นที่ป่ากระจุย ในพื้นที่ป่าสงวนแห่งชาติพรุควนเคร็ง

จ.entertainment.goosiam.com/news/h...109.html ไฟป่าที่ไหม้กระหน่ำพื้นที่ป่ากระจุย ในพื้นที่ป่าสงวนแห่งชาติพรุควนเคร็ง จ.นครศรีธรรมราช ดับลงแล้ว หลังจากเกิดฝนตกหนักติดต่อกัน ผู้สื่อข่าวรายงานวันนี้ (24 ส.ค.) ชาวเขาที่ผ่านมา ไฟป่าที่ไหม้กระหน่ำพื้นที่ป่ากระจุย ในป่าสงวนแห่งชาติพรุควนเคร็ง ต.เคร็ง อ.ชะอวด จ.นครศรีธรรมราช ได้มอดดับลงแล้ว หลังจากมีฝนตกลงมาอย่างหนัก ตั้งแต่ช่วงบ่าย และช่วงค่ำวันนี้ (23 ส.ค.) ที่ผ่านมา รวมถึงช่วงเวลาประมาณ 03.00 - 05.00 น. วันนี้ (24 ส.ค.) จากปริมาณฝนที่เทกระหน่ำลงมาจำนวนมาก ทำให้ไฟป่าดับลง ขณะที่สภาพป่าได้รับความเสียหายหนัก และร่องรอยการถูกเผาผลาญ ได้ปรากฏทั่วไป ทั้งป่ากระจุย ป่าเสม็ด ป่าไม้ และป่าไม้เบญจพรรณ นายศรัญ ใจสะอาด ผู้อำนวยการสำนักบริหารพื้นที่อนุรักษ์ที่ 15 นครศรีธรรมราช กล่าวว่า เหตุไฟไหม้ป่าพรุควนเคร็งครั้งนี้ ไม่ได้เกิดขึ้นเองตามธรรมชาติ แต่เกิดจากการกระทำของคน ส่วนความเสียหายของป่าที่ถูกเผา มีประมาณไม่ต่ำกว่า 1,000 ไร่ ซึ่งจากเหตุนี้ ได้ส่งผลกระทบต่อคนข้างมาก ต่อระบบนิเวศในพื้นที่ คาดว่า ต้องใช้เวลาฟื้นฟูพื้นที่ที่เสียหาย ไม่น้อยกว่า 3 ปี และต่อจากนี้ คงต้องประสานขอความร่วมมือ จากชาวบ้าน ในการช่วยกันดูแลพื้นที่ป่ามากขึ้น ขณะเดียวกัน จะประสานกรมชลประทาน เพื่อขุดคลองชลประทาน เข้าไปในพื้นที่ให้มากขึ้น เนื่องจากพื้นที่ดังกล่าวเป็นเขตชุมชนน้ำ ซึ่งน่าจะอยู่ใต้ดินหรือซึมดิน เมื่อเกิดเหตุไฟไหม้ป่า จึงแทบไม่มีแหล่งน้ำที่นำมาใช้ดับไฟ แต่โชคดีที่มีฝนตกลงมาช่วย มิเช่นนั้น ความเสียหายจะรุนแรงกว่านี้ ด้าน นายสมเอก อินทร์จันทร์ นายกองค์การบริหารส่วนตำบล (อบต.) เคร็ง อ.ชะอวด กล่าวว่า นับจากนี้ไป จะจัดอาสาสมัครเฝ้าระวังเหตุลักลอบเผาป่า ซึ่งไฟไหม้ป่าพรุครั้งใหญ่นี้ มีคนต่างถิ่นเข้ามาแฝงตัวในพื้นที่ แล้วลอบเผาป่าหลายจุด เชื่อว่า เป็นลูกน้องของกลุ่มนายทุน ที่ได้รับการว่าจ้างมาเผาป่า เพื่อทำให้ป่าเสื่อมโทรม แล้วนำที่ดินมาทำสวนปาล์ม หรือปลูกปาล์มน้ำมัน ซึ่งชาวบ้านในพื้นที่ทราบกันดี จึงขอเรียกร้องให้หน่วยงานราชการที่เกี่ยวข้อง เข้ามาสอบสวนสืบสวน และติดตามจับกุมผู้กระทำผิดเร่งด่วน อีกทั้งที่ผ่านมา คนของรัฐในหน่วยงานที่รับผิดชอบ ได้ปล่อยปละละเลย ขณะที่บางคนรู้เห็นเป็นใจกับนายทุน ที่บุกกรุกป่า



ชื่อผู้โพสต์ : น้าบุญ๓ สามตำบล  
-  
31-07-2012 / 07:11:57

★ ความคิดเห็น 29





ชื่อผู้โพสต์ : นำนฤๅ๓ สามตำบล  
-  
31-07-2012 / 07:11:57

### ★ ความคิดเห็น 28

ม.อ.หว่งป่าพรควนเครื่องล้อมโทรมวัดต้นทะเลสาบสงขลาขึ้นทะเบียน นมรดกโลกทาง  
วัฒนธรรมThaiPR.net -- อังคารที่ 17 พฤศจิกายน 2552 17:01:51 น.นัก วิชาการ ม.อ. หวันระบบ  
นิเวศน์พื้นที่ลุ่มแม่น้ำทะเลสาบสงขลาฟัง ทำวิถีชีวิต ดคนในพื้นที่เปลี่ยน ห่วงลุ่มขึ้นทะเบียนมรดก  
โลกทางนิเวศวัฒนธรรม รรมล้าบาก หลังชาวบ้านรุกพื้นที่ป่าพรควนเครื่อง แหล่งอนุบาลสัตว์น้ำและ  
แหล่งเพาะพันธุ์พืช และรัฐเร่งกำหนดนโยบายอนุรักษ์ป่า พรควนเครื่องให้คงสภาพพื้นที่ชุ่มน้ำก่อน  
สายเกินแก้ รองศาสตราจารย์อ่านต่อ ภาพข่าว: ม.หว่งป่าพรควนเครื่องล้อมโทรมวัดต้นทะเลสาบ  
ข่าวทั่วไป อังคารที่ 17 พ.ย.www.ryt9.com/si/prg/750443



ชื่อผู้โพสต์ : นำนฤๅ๓ สามตำบล  
-  
31-07-2012 / 07:11:57

### ★ ความคิดเห็น 27



ชื่อผู้โพสต์ : นำนฤๅ๓ สามตำบล  
-  
31-07-2012 / 07:11:57

### ★ ความคิดเห็น 26



ชื่อผู้โพสต์ : นำนฤๅ๓ สามตำบล



-  
31-07-2012 / 07:11:57

★ **ความคิดเห็น 25**



ชื่อผู้โพสต์ : นำนฤๅ๓ สามตำบล  
-  
31-07-2012 / 07:11:57

★ **ความคิดเห็น 24**

หน้าแรก บทความ มหันตภัยโลกร้อน หมอกควันป่าพรุควนเคร็งยังคลอบคลุม 4 อำเภอพัทลุง โดย ASTVผู้จัดการออนไลน์ 11 มิถุนายน 2553 09:54 น. หมอกควันป่าพรุควนเคร็งยังคลอบคลุม 4 อำเภอพัทลุง โดย ASTVผู้จัดการออนไลน์ 11 มิถุนายน 2553 09:54 น. spthai

บทความ - มหันตภัยโลกร้อน พัทลุง - หมอกควันจากไฟไหม้ป่าพรุควนเคร็ง ที่ยังคงกระจายครอบคลุมพื้นที่ของ 4 อำเภอในจังหวัดพัทลุง ส่งผลให้ประชาชนในพื้นที่เริ่มมีอาการปวดแสบตาและเริ่มเป็นหวัดคัดจมูกกัน บางแล้ว ชกะ จนท.เขตห้ามล่าสัตว์ป่าทะเลน้อยออกตรวจสอบพื้นที่รอยต่อระหว่างป่าพรุควนเคร็ง หวั่นเกรงชาวบ้านจะแอบลักลอบเผาป่าพรุขึ้นมาอีก

วันนี้ (11 มิ.ย.) ผู้สื่อข่าวรายงานว่า หมอกควันจากไฟไหม้ป่าพรุควนเคร็ง อ.ชะอวด จ.นครศรีธรรมราช ยังคงกระจายครอบคลุมพื้นที่ของ อ.ควนขนุน อ.ป่าพะยอม อ.ศรีบรรพต และ อ.เมือง จ.พัทลุง อย่างต่อเนื่อง ทำให้ท้องฟ้าโดยทั่วไปยังคงอึมครึม ในขณะที่ชาวบ้านที่ได้รับผลกระทบจากควันไฟป่า ซึ่งประชาชนใน ต.ทะเลน้อย อ.ควนขนุน ที่เป็นรอยต่อป่าพรุควนเคร็งเริ่มมีอาการปวดแสบตาและเริ่มเป็นหวัดคัดจมูกกันบางแล้ว ทางด้านเจ้าหน้าที่เขตห้ามล่าสัตว์ป่าทะเลน้อย และสถานีควบคุมไฟป่าพัทลุง ยัง ออกตรวจสอบพื้นที่รอยต่อระหว่างป่าพรุควนเคร็ง บ้านหัวป่าเขียว ม.7 ต.ทะเลน้อย อย่างต่อเนื่องเช่นกัน เนื่องจากพื้นที่ดังกล่าวเป็นป่าพรุที่มีกระจุดหนุ ป่าเสม็ดขึ้นอยู่อย่างหนาแน่นเหมือนป่าพรุควนเคร็ง เพราะหวั่นเกรงชาวบ้านจะแอบลักลอบเผาป่าพรุขึ้นมาอีก

โดยจากการตรวจสอบ พบว่าพื้นที่ บ้านหัวป่าเขียวได้มีกลุ่มทุน นักการเมืองชื่อดังทางภาคอีสาน เข้ามากว้านซื้อพื้นที่จากชาวบ้านไร่ละ 30,000 บาท โดยผ่านทางนักการเมืองท้องถิ่น ซึ่งใช้จังหวะเจ้าหน้าที่ เผลอจะทำการขุดยกร่องเพื่อปลูกปาล์มน้ำมันเหมือน กับพื้นที่ป่าพรุควนเคร็ง



ชื่อผู้โพสต์ : นำนฤๅ๓ สามตำบล  
-  
31-07-2012 / 07:11:57

★ **ความคิดเห็น 23**



ชื่อโพสต์ : น้ำญ๓ สามตำบล  
 -  
 31-07-2012 / 07:11:57


★ **ความคิดเห็น 22**

หน้าแรก บทความ มหันตภัยโลกร้อน หมอกควันป่าพรควนเคิ่งวอดกว่า 4 อำเภอพัทลุง โดย ASTVผู้จัดการออนไลน์ 11 มิถุนายน 2553 09:54 น. **หมอกควันป่าพรควนเคิ่งวอดกว่า 4 อำเภอพัทลุง โดย ASTVผู้จัดการออนไลน์ 11 มิถุนายน 2553 09:54 น.** sptthai

บทความ - มหันตภัยโลกร้อน หมอกควันป่าพรควนเคิ่งวอดกว่า 4 อำเภอพัทลุง โดย ASTVผู้จัดการ ...< =\"ws\" title=\"\">ผู้สื่อข่าวรายงานว่า หมอกควันจากไฟไหม้ป่าพรควนเคิ่ง อ.ชะอวด จ.นครศรีธรรมราช ยังคงกระจายครอบคลุมพื้นที่ของ อ.ควนขนุน อ.ป่าพะยอม อ.ศรีบรรพต และ อ.เมือง จ. ... [www.spt-th.com/index.php?option=com...view...](http://www.spt-th.com/index.php?option=com...view...) - แคช พัทลุง - หมอกควันจากไฟไหม้ป่าพรควนเคิ่ง ที่ยังคงกระจายครอบคลุมพื้นที่ของ 4 อำเภอในจังหวัดพัทลุง ส่งผลให้ประชาชนในพื้นที่เริ่มมีอาการ ปรวดเสียดตาและเริ่มเป็นหวัดคัดจมูกกัน บางแล้ว ขณะ จันท.เขตห้ามล่าสัตว์ป่าทะเลน้อยออกตรวจสอบพื้นที่รอยต่อระหว่างป่าพรควน เคิ่งวอดกว่า ไร่ (11 มิ.ย.) ผู้สื่อข่าวรายงานว่า หมอกควันจากไฟไหม้ป่าพรควนเคิ่ง อ.ชะอวด จ.นครศรีธรรมราช ยังคงกระจายครอบคลุมพื้นที่ของ อ.ควนขนุน อ.ป่าพะยอม อ.ศรีบรรพต และ อ.เมือง จ.พัทลุง อย่างต่อเนื่อง ทำให้

ห้องฟ้าโดยทั่วไปยังคงอึมครึม ในขณะที่ชาวบ้านที่ได้รับผลกระทบจากควันไฟป่า ซึ่งประชาชนใน ด.ทะเลน้อย อ.ควนขนุน ที่เป็นรอยต่อป่าพรควนเครื่อง เริ่มมีอาการปวดแสบตาและเริ่มเป็น นหวัดคัด จมูกกันบ้างแล้ว ทางด้าน เจ้าหน้าที่เขตห้ามล่าสัตว์ป่าทะเลน้อย และสถานีควบคุมไฟ ป่าพัทลุง ยังคงออกตรวจสอบพื้นที่รอยต่อระหว่างป่าพรควนเครื่อง บ้านหัวป่าเขียว ม.7 ด.ทะเลน้อย อย่างต่อเนื่องเช่นกัน เนื่องจากพื้นที่ดังกล่าวเป็นป่าพรที่มีกระจุดหนุ ป่าเสม็ดขึ้น น้อยอย่างหนาแน่น เหมือนป่าพรควนเครื่อง เพราะหวั่นเกรงชาวบ้านจะแอบลักลอบเผาป่าพรขึ้นมามาก โดย จากการตรวจสอบ พบว่าพื้นที่ บ้านหัวป่าเขียวได้มีกลุ่มทุน นักการเมืองชื่อดังทางภาคอีสาน เข้ามารื้อถอนซื้อพื้นที่จากชาวบ้านไร่ละ 30,000 บาท โดยผ่านทางนักการเมืองท้องถิ่น ซึ่ง ใช้จิ้งหะเจ้าหน้าที่เผลจะทำการขุดยกร่องเพื่อปลูกปาล์มน้ำมันเหมือน กับพื้นที่ป่าพร ควนเครื่อง หมอกควันป่าพรควนเครื่องยังคงลอบคลุม 4 อำเภอพัทลุง โดย ASTVผู้จัดการ ...<="ws" title="">ผู้สื่อข่าวรายงานว่า หมอกควันจากไฟไหม้ป่าพรควนเครื่อง อ.ชะอวด จ.นครศรีธรรมราช ยังคงกระจายครอบคลุมพื้นที่ของ อ.ควนขนุน อ.ป่าพะยอม อ.ศรีบรรพต และ อ.เมือง จ. ...


www.spt-th.com/index.php?option=com...view... - แคช



ชื่อผู้โพสต์ : นำบุญ๓ สามตำบล  
 -  
 31-07-2012 / 07:11:57

★ ความคิดเห็น 21

ไฟป่าพรควนเครื่องลามพัทลุงแล้ว ไฟไหม้ป่าพรควนเครื่องนครศรีธรรมราชลามฟุ้งพัทลุงแล้วหมอก ควันปกคลุมวงกว้าง ประชาชนสัตว์เลี้ยงเริ่มป่วย สถานการณ์ ไฟไหม้ป่าพรควนเครื่อง อ.ชะอวด จ.นครศรีธรรมราช ยังไหม้ลุกลามขยายวงกว้างอย่างต่อเนื่อง ล่า สุดได้ลุกลามไหม้เข้าถึงบ้าน หัวป่าเขียว ด.ทะเลน้อย อ.ควนขนุน จ.พัทลุง ทำให้ปริมาณหมอกควันที่ปกคลุมอยู่เพิ่มมากขึ้นและ ส่ง กระทบอย่างรุนแรงต่อ ประชาชนในพื้นที่ใกล้เคียง ซึ่งมีอาการแสบจมูก แสบตา รวมถึง คววยทุ่ง นับ 1,000 ตัว เริ่มป่วยด้วยอาการตาแดง และจมูกมีน้ำมูกไหล ร่างกายเริ่มชும்หมอมแล้ว ขณะที่เจ้า หน้าที่ควบคุมไฟป่าจังหวัดพัทลุง ยังคงเร่ง ควบคุมไฟที่ลุกลามแต่ยังไม่สามารถควบคุมได้ นาย สมชาย สุวรรณชาติ หัวหน้าเขตห้ามล่าสัตว์ป่าทะเลน้อย กล่าวว่า การเกิดไฟป่า ส่งผลกระทบกับ นกประจำถิ่น จำนวน 285 ชนิด ขาดแหล่งอาหาร แต่พื้นที่แรมซาไซร์ ที่เป็นแหล่งอาหารของนก และเป็นแหล่งวางไข่ อีกแห่งหนึ่ง ไฟยังลามไม่ถึง เนื่องจาก พื้นที่ดังกล่าวมีความชื้นและมีน้ำโดย รอบ มีภูเขาควันไฟ อาจจะมีผลกระทบกับนกเพียงสั้น ๆ เนื่องจาก มีความหนาแน่นของควันไฟใน ปริมาณที่น้อยและเป็นแค่เพียงกระแสลมพัดผ่าน แต่ยอมรับว่า กระทบต่อบรรยากาศการท่องเที่ยว ของอุทยานกน้ำทะเลน้อย Content by Voice TV 14 มิถุนายน 2553 เวลา 09:27 น. View 190 : comment 0 ไฟป่าพรควนเครื่องลามพัทลุงแล้ว<="ws" title="">14 มิ.ย. 2010 ... Voice TV - Internet TV : ไฟไหม้ป่าพรควนเครื่องนครศรีธรรมราชลามฟุ้งพัทลุงแล้วหมอกควันปกคลุมวงกว้าง ประชาชนสัตว์เลี้ยงเริ่มป่วย. - แคช




ชื่อผู้โพสต์ : นำบุญ๓ สามตำบล  
 -  
 31-07-2012 / 07:11:57

★ ความคิดเห็น 20

ไฟพรควนเครื่องลามพัทลุง [list]14 มิ.ย. 53 14.09 น.

- แคช



ชื่อผู้โพสต์ : นำบุญ๓ สามตำบล  
 -  
 31-07-2012 / 07:11:57

## ★ ความคิดเห็น 19

หน้า 2 จากผลการค้นหาประมาณ 121,000 รายการ (0.23 วินาที) ผลการค้นหา'ปลูกป่า' ป่าพรควนเครื่อง <="ws" title="">1 โพสต์ - 1 ผู้เขียน - โพสต์ครั้งสุดท้าย: 19 ธ.ค. 2009ได้เดินทางไปยังโครงการคืนป่าให้แผ่นดินเพื่อถวายองค์กษัตริย์ บริเวณพื้นที่ป่าพรควนเครื่องใกล้กับศาลหลวงต้นไทร ต.เกาะเกด อ. ... [www.nicaonline.com/webboard/index.php?topic=15439.0](http://www.nicaonline.com/webboard/index.php?topic=15439.0) - แคช - ใกล้เคียงดูผลการสนทนาเพิ่มเติมกลุ่มงานวิจัยภาคใต้<="ws" title="">"พรควนเครื่อง" พื้นที่สวนใหญ่มีน้ำท่วมขังตลอดปี มีกษัตริย์ ปรีอ และเสม็ดขึ้นอยู่ทั่วไปพื้นที่สวน(น)ที่สูงลักษณะเนินเขาเป็นที่อยู่อาศัยของราษฎร ... [www.culture.go.th/research/south/36\\_1.html](http://www.culture.go.th/research/south/36_1.html) - แคช - ใกล้เคียงDaily News Online > หน้าภูมิภาค > ไฟไหม้ "ป่าพรควนเครื่อง"<="ws" title="">10 มิ.ย. 2010 ... วอดแล้ว 1.5 หมื่นไร่ ยังควบคุมเพลิงไม่ได้ ครึ่งทิ้งกระจายไกล นร.เดือรอนต้องสวมนาคากอนามัยนั่งเรียนหนังสือ. [www.dailynews.co.th/newstartpage/index.cfm?page=content...](http://www.dailynews.co.th/newstartpage/index.cfm?page=content...) - แคชไฟพรควนเครื่องลามพัทลุง<="ws" title="">14 มิ.ย. 2010 ... ไฟพรควนเครื่องลามถึงทะเลน้อยกระทบหนักชุมชนและสัตว์ป่า. [news.sanook.com/942021-ไฟพรควนเครื่องลามพัทลุง.html](http://news.sanook.com/942021-ไฟพรควนเครื่องลามพัทลุง.html) - แคชหมอกควันป่าพรควนเครื่องยังคลอบคลุม 4 อำเภอพัทลุง<="ws" title="">11 มิ.ย. 2010 ... ผู้สื่อข่าวรายงานว่า หมอกควันจากไฟไหม้ป่าพรควนเครื่อง อ.ชะอวด จ.นครศรีธรรมราช ยังคงกระจายครอบคลุมพื้นที่ของ อ.ควนขนุน อ.ป่าพะยอม อ. ... [www.gimyoung.com/board53/index.php?topic=9925.msg46631;...](http://www.gimyoung.com/board53/index.php?topic=9925.msg46631;...) - แคชโรงเรียนใกล้พรควนเครื่องปิดสอน-เด็กเริ่มป่วยระบบทางเดินหายใจ<="ws" title="">นครศรีธรรมราช หนูนครเครื่องจักรและงบประมาณแก้ปัญหาไฟป่าพรควนเครื่อง พร้อมเป็นศูนย์ประสานพื้นที่ฟูป่า ขณะที่ยังไฟยังแผ่ปกคลุมกว้าง โรงเรียนปิดแล้ว 2 แห่ง ... [www.mcot.net/cfcustom/content.cfm?contentId=67251](http://www.mcot.net/cfcustom/content.cfm?contentId=67251) - แคชไฟป่าพรควนเครื่อง พืชควนไฟ ป่าพรควนเครื่อง ชาวควนขนุน ป่วยระนาว<="ws" title="">18 มิ.ย. 2010 ... ไฟป่า พรควนเครื่อง โหมลุกลาม อย่างรุนแรง ชาวบ้านควนขนุน เริ่มป่วยเป็น โรคระบบทางเดินหายใจ. [health.kapook.com/view13893.html](http://health.kapook.com/view13893.html) - แคชผลาญป่าพรควนเครื่อง ใครได้?...ใครเสีย?... คมชัดลึก : ภูมิภาค ...<="ws" title="">21 มิ.ย. 2010 ... ป่าพรควนเครื่องมีพื้นที่กว้างใหญ่ ครอบคลุมอยู่ในเขต อ.เชียรใหญ่, อ.เฉลิมพระเกียรติ, อ.ร่อนพิบูลย์, อ.ชะอวด, อ.หัวไทร จ.นครศรีธรรมราช และอ. ... [www.komchadluek.net/.../](http://www.komchadluek.net/.../)ผลาญป่าพรควนเครื่องใครได้...ใครเสีย....html - 1 ชั่วโมงที่ผ่านมาดูผลการค้นหาเพิ่มเติมจากช่วง 24 ชั่วโมงที่ผ่านมาไฟป่าพรควนเครื่องลามพัทลุงแล้ว<="ws" title="">14 มิ.ย. 2010 ... Voice TV - Internet TV : ไฟไหม้ป่าพรควนเครื่องนครศรีธรรมราชลามพัทลุงแล้วหมอกควันปกคลุมวงกว้าง ประชาชนสัตว์เลี้ยงเริ่มป่วย. [www.voicetv.co.th/content/15310/ไฟป่าพรควนเครื่องลามพัทลุงแล้ว](http://www.voicetv.co.th/content/15310/ไฟป่าพรควนเครื่องลามพัทลุงแล้ว) - แคชหมอกควันป่าพรควนเครื่องยังคลอบคลุม 4 อำเภอพัทลุง โดย ASTVผู้จัดการ ...<="ws" title="">ผู้สื่อข่าวรายงานว่า หมอกควันจากไฟไหม้ป่าพรควนเครื่อง อ.ชะอวด จ.นครศรีธรรมราช ยังคงกระจายครอบคลุมพื้นที่ของ อ.ควนขนุน อ.ป่าพะยอม อ.ศรีบรรพต และอ.เมือง จ. ... [www.spt-th.com/index.php?option=com...view...](http://www.spt-th.com/index.php?option=com...view...) - แคช




ชื่อผู้โพสต์ : นำบุญฯ สามตำบล  
-  
31-07-2012 / 07:11:57

## ★ ความคิดเห็น 18

ผลาญป่าพรควนเครื่อง ใครได้?...ใครเสีย?... ผลาญป่าพรควนเครื่อง ใครได้?...ใครเสีย?... ผลาญป่าพรควนเครื่อง ใครได้?...ใครเสีย?... คมชัดลึก : ภูมิภาค ...<="ws" title="">21 มิ.ย. 2010 ... ป่าพรควนเครื่องมีพื้นที่กว้างใหญ่ ครอบคลุมอยู่ในเขต อ.เชียรใหญ่, อ.เฉลิมพระเกียรติ, อ.ร่อนพิบูลย์, อ.ชะอวด, อ.หัวไทร จ.นครศรีธรรมราช และอ. ... [www.komchadluek.net/.../](http://www.komchadluek.net/.../)ผลาญป่าพรควนเครื่องใครได้...ใครเสีย....html - 1 ชั่วโมงที่ผ่านมาดูผลการค้นหาเพิ่มเติมจากช่วง 24 ชั่วโมงที่ผ่านมา ผลาญป่าพรควนเครื่อง ใครได้?...ใครเสีย?... วันจันทร์ที่ 21 มิถุนายน



ปลายเหตุก็ตามต องแก้ไขได้ หากแก้ไขไม่ได้ต้องย้ายกันไปสักข้างไม่เป็นผมเองก็ต องเป็นหัวหน้านี้  
 ดูแลอยู่ ในพื้นที่ทั้งหลาย วิธีการของคนพว กนี้ที่ต้องการเอาพื้นที่ป่าพรที่ที่ดีที่สุดคือการจุดไฟเผา  
 แล้วขุดแนวร่องน้ำ และเป็นการเผาอย่างต่อเนื่อง ทั้งในส่วนของชาวบ้านที่ต้องการที่ทำการ  
 รับจ้างเผา นายทุน กลุ่มเครือข่ายปฏิรูปที่ดิน จุดไฟเผาทุกวัน พอเจ้าหน้าที่ดับ ชาวบ้านที่ช่วย  
 กันอนุรักษ์ผืนป่าร่วมกันดับ คนพวกนี้ก็จุดอีก ซึ่งจากการติดตามสถานการณ์พบว่าหากยังไม่ฝ น  
 ดกหนักไฟจะสงบได้ราวเดือน ตุลาคม เพราะในปีนี้มีไฟจุดทั้งสิ้น 253 ครั้ง พื้นที่เสียหายไป  
 แล้วกว่า 1.2 หมื่นไร่ผืนป่าพรควนเคิ่ง ใครได้...?..ใครเสีย...?.. และเมื่อตรวจดูพื้นที่ป่า แห่งนี้  
 พบว่า หลายจุดของป่าควนเคิ่งอยู่ในสภาพที่มีความอุดมสมบูรณ์สูงมาก ผุงสิงแสม นกป่า พันธุ์ไม้  
 ป่าพรุขึ้นอยู่หนาแน่นแต่กลับมีรถแบ็กโฮเดินหน้าเข้าไปกวาดทำลาย พันธุ์ไม้นั้นอย่างต่อ  
 เนื่อง ก่อนที่จะขุดร่อง ทำแนวคันคู เพื่อที่จะปลูกพันธุ์ปาล์มน้ำมัน เมื่อเจ้าหน้าที่ เข้าตรวจสอบกลับ  
 มีเอกสารสิทธิ ส.ป.ก.มาแสดง คำถามที่ตามมาคือ ส.ป.ก.ออกมาได้อย่างไรในสภาพป่าสมบูรณ์นั้น  
 คือความไม่ปกติผืนป่าพรควนเคิ่ง ใครได้...?..ใครเสีย...?.. "สมเอก อินทร์ช่วย" นายก  
 อบต.เคิ่ง บอกว่า ประชาชนในพื้นที่กำลังเดือดร้อนหนัก ส่วนใหญ่กว่า 90% มีอาชีพทำผลิตภัณฑ์  
 จากกระจุต แต่เนื่องจากป่าพรควนเคิ่ง ถูกไฟเผาทำลายจนแทบไม่เหลือกระจุตให้ชาวบ้านได้  
 ประกอบอาชีพต่อไป และคาดว่าจะต้องใช้เวลาในการฟื้นฟูป่าพรให้กลับมาสสมบูรณ์ อย่างน้อย 2-3  
 ปี ผืนป่าพรควนเคิ่ง ใครได้...?..ใครเสีย...?.. ขณะที่ชาวบ้านส่วนหนึ่งก็ตำหนิคนที่อาศัยอยู่  
 ในพื้นที่และเจ้าหน้าที่บางคน ที่เห็นแก่ประโยชน์ส่วนตัว เข้าไปช่วยเหลือนายทุน เพื่อที่จะเข้าไป  
 ครอบครองทำประโยชน์บนผืนแผ่นดินป่าพรควนเคิ่ง แต่ กลับลืมมองว่ากำลังทำลายป่าที่อุดม  
 สมบูรณ์แล้วยังทำลายแหล่งอาชีพ แหล่งหากินของชาวบ้านที่อาศัยอยู่ในบริเวณใกล้เคียง ที่สำคัญ  
 สิ่งที่ทำล้วนผิดกฎหมาย ผืนป่าพรควนเคิ่ง ใครได้...?..ใครเสีย...?.. (ติดตาม...ผืนป่าพร  
 ควนเคิ่ง ใครได้...?( 2 )ใครเสีย...?.. ในวันพรุ่งนี้) ผืนป่าพรควนเคิ่ง ใครได้...?..ใครเสีย...?..  
 กฤษณะ ทีวีดิสทริบิวท ผืนป่าพรควนเคิ่ง ใครได้...?..ใครเสีย...?.. คมชัดลึก : ภูมิภาค ...<="ws"  
 title="">21 มิ.ย. 2010 ... ป่าพรควนเคิ่งมีพื้นที่กว้างใหญ่ ครอบคลุมอยู่ในเขต อ.เชียรใหญ่,  
 อ.เฉลิมพระเกียรติ, อ.ร่อนพิบูลย์, อ.ชะอวด, อ.หัวไทร จ.นครศรีธรรมราช และอ. ...  
 www.komchadluek.net/.../ผืนป่าพรควนเคิ่งใครได้...ใครเสีย.....html - 1 ชั่วโมงที่ผ่านมา  
 ผลการค้นหาเพิ่มเติมจากช่วง 24 ชั่วโมงที่ผ่านมา ผืนป่าพรควนเคิ่ง ใครได้...?..ใครเสีย...?..



ชื่อผู้โพสต์ : นำบุญ๓ สามตำบล  
 -  
 31-07-2012 / 07:11:57

★ **ความคิดเห็น 17**

```

พิษครันไฟ ป่าพรควนเคิ่ง ชาวควนขนุนป่วยระนาว <="text/"> <="text/">
src="http://pagead2.googlesyndication.com/pagead/show_ads.js"> <
src="http://pagead2.googlesyndication.com/pagead/expansion_.js"><
src="http://googleads.g.doubleclick.net/pagead/test_domain.js">google_protectAndRun("ads_core.google_render_ad",
google_handleError, google_render_ad); allowtransparency="true" ="0"
id="google_ads_1" marginheight="0" marginwidth="0" name="google_ads_"
src="http://googleads.g.doubleclick.net/pagead/ads?client=ca-pub-
2252168419307880&output=&h=60&slotname=197459763&w=468&hmt=1277088487&flash=10.0.32&url=http%3A%2F%2Fhealth
ruY93tgg38-b2onSYJiA%26sig2%3D8s_J5-
FkczpmuAJOCqQ9w&fu=0&fi=1&dt=29&xpc=J3j0ze1qtU&p=http%3A//health.kapook.com"
style="left: 0pt; ; top: 0pt;" ="0" width="468" border="0" height="60"

```



scrolling="no"&gt;



พิษควันไฟป่าพรุชาว

**ควนขนุนป่วยระนาว (ไอเอ็นเอ็น) ผู้ว่าพัทลุง นำทีมแพทย์ลงพื้นที่ควนขนุน รักษา**  
**โรครระบบทางเดินหายใจให้ชาวบ้าน หลังได้รับผลกระทบจากไฟป่าพรุควนเคร็ง**  
 นายวี นัย คุรุวรรณพัฒน์ ผู้ว่าราชการจังหวัดพัทลุง พร้อมหน่วยแพทย์เคลื่อนที่ จากโรงพยาบาล  
 ควนขนุน ได้ลงพื้นที่บ้านห้วยป่าเขียว ต.ทะเลน้อย อ.ควนขนุน เพื่อให้การช่วยเหลือดูแลสุขภาพ  
 ชาวบ้าน หลังจากพบว่า ชาวบ้าน ในพื้นที่ดังกล่าวประสบปัญหาควันไฟจากการไหม้ป่าพรุหลาย  
 วัน โดยชาวบ้านส่วนใหญ่ทั้งเด็กเล็กและผู้สูงอายุ มีปัญหาเกี่ยวกับระบบทางเดินหายใจ แพทย์จึง  
 ให้การตรวจสุขภาพ พร้อมมอบยา เวชภัณฑ์ เพื่อบรรเทาอาการดังกล่าว ส่วนผู้ป่วยที่มีอาการหนัก  
 ทางแพทย์ได้ส่งตัวไปรักษาต่อที่โรงพยาบาลควนขนุนต่อไป ผู้ว่าราชการจังหวัดพัทลุง  
 ได้ฝากเตือนพี่น้องประชาชนในพื้นที่ตำบล ทะเลน้อย และตำบลใกล้เคียง ให้ระมัดระวังในเรื่องน้ำ  
 ดื่ม โดยเฉพาะน้ำฝน ซึ่งระยะนี้ ฝนกำลังตก ขออย่าได้สำรอน้ำฝนมาใช้ดื่มกิน เพราะจะเป็น  
 อันตรายต่อสุขภาพ เนื่องจากอาจจะมีสารพิษตกค้างอยู่ในควันไฟดังกล่าว อย่างไรก็ตาม  
 สถานการณ์ไฟไหม้ป่าพรุ ขณะนี้ ไฟได้ดับลงแล้ว หลังจากได้มีฝนตกหนักลงมาเมื่อคืนที่





ผ่านมา

ไฟป่าพรควน



เครื่อง [b]

[/b] [b]ป่าพร

ควนเครื่อง[/b]



ชื่อผู้โพสต์ : นำบุญ๓ สามตำบล  
 -  
 31-07-2012 / 07:11:57

★ ความคิดเห็น 16

โดย ASTVผู้จัดการออนไลน์ 11 มิถุนายน 2553 09:54 น.

[http://www.manager.co.th/Local/ViewNews.aspx?NewsID=95300000\\_80449](http://www.manager.co.th/Local/ViewNews.aspx?NewsID=95300000_80449) พัทลุง -

หมอกควันจากไฟไหม้ป่าพรควนเครื่อง ที่ยังคงกระจายครอบคลุมพื้นที่ของ 4 อำเภอในจังหวัดพัทลุง ส่งผลให้ประชาชนในพื้นที่เริ่มมีอาการ ปวดแสบตาและเริ่มเป็นหวัดคัดจมูกกัน บางแล้ว ขณะ จนท.เขตห้ามล่าสัตว์ป่าทะเลน้อยออกตรวจสอบพื้นที่รอยต่อระหว่างป่าพรควน เครื่อง หวั่นเกรงชาวบ้านจะแอบลักลอบเผาป่าพรขึ้นใหม่อีก

วันนี้ (11 มิ.ย.) ผู้สื่อข่าวรายงานว่า หมอกควันจากไฟไหม้ป่าพรควนเครื่อง อ.ชะอวด จ.นครศรีธรรมราช ยังคงกระจายครอบคลุมพื้นที่ของ อ.ควนขนุน อ.ป่าพะยอม อ.ศรีบรรพต และ อ.เมือง จ.พัทลุง อย่างต่อเนื่อง ทำให้ท้องฟ้าโดยทั่วไปยังคงอึมครึม ในขณะที่ ชาวบ้านที่ได้รับผลกระทบจากควันไฟป่า ซึ่งประชาชนใน ต.ทะเลน้อย อ.ควนขนุน ที่เป็นรอยต่อป่าพรควนเครื่อง เริ่มมีอาการปวดแสบตาและเริ่มเป็นหวัดคัดจมูกกันบางแล้ว ทางด้านเจ้าหน้าที่เขตห้ามล่าสัตว์ป่าทะเลน้อย และสถานี ควบคุมไฟป่าพัทลุง ยังคงออกตรวจสอบพื้นที่รอยต่อระหว่างป่าพร ควนเครื่อง บ้านหัวป่าเขียว ม.7 ต.ทะเลน้อย อย่างต่อเนื่องเช่นกัน




เนื่องจากพื้นที่ดังกล่าวเป็นป่าพรที่มีกระจุยหนุ ป่าเสม็ดขึ้นอยู่อย่างหนาแน่นเหมือนป่าพรควนเครื่อง เพราะหวั่นเกรงชาวบ้านจะแอบลักลอบเผาป่าพรขึ้นใหม่อีก

โดยจากการตรวจสอบพบว่าพื้นที่ บ้านหัวป่าเขียวไ้ ต.มีกลุ่มทุนนักการเมืองชื่อดังทางภาคอีสาน เข้ามากว่านซื้อพื้นที่จากชาวบ้านไร่ละ 30,000 บาท โดยผ่านทางนักการเมืองท้องถิ่น ซึ่งใช้จังหวัดเจ้าหน้าที่ ผลอจะทำการขุดยกร่องเพื่อปลูกปาล์มน้ำมันเหมือน กับพื้นที่ป่า พรควนเครื่อง



ชื่อผู้โพสต์ : นำบุญ๓ สามตำบล  
 -  
 31-07-2012 / 07:11:57

★ ความคิดเห็น 15

 ไฟไหม้ "ป่าพรควนเครื่อง" วันพฤหัสบดี ที่ 10 มิถุนายน 2553 เวลา 0:30 น  วันนี้ (9 มิ.ย.) นายธนากร รักธรรม หัวหน้าสถานีควบคุมไฟป่าพื้นที่ลุ่มน้ำปากพนังอันเนื่องมาจากพระราชดำริ จ.นครศรีธรรมราช นำเจ้าหน้าที่สถานีควบคุมไฟป่าพื้นที่ลุ่มน้ำปากพนัง และเจ้าหน้าที่สถานีควบคุมไฟป่าจังหวัด กว่า 40 ชีวิต เข้าไปลุยดับไฟป่าที่ลุกไหม้ป่าพรควนเครื่อง ทั้ง 11 หมู่บ้านในตำบลเครื่อง อ.ชะอวด มานานหลายวัน และกำลังลุกลามอย่างต่อเนื่อง นายธนากร เปิดเผยว่า พื้นที่ป่าพรควนเครื่อง เป็นป่าพรที่อุดมสมบูรณ์อันดับ 2 ของภาคใต้ ช่วง 4 เดือนที่ผ่านมาเกิดไฟไหม้อย่างต่อเนื่อง แต่ไม่รุนแรงนัก กระทั่งราว 1 สัปดาห์ที่แล้วเพลิงไหม้รุนแรงขึ้นและรุนแรงสุดในรอบ 5 ปี ลุกลามกระจายเกือบทั่วผืนป่าพรควนเครื่องทั้งหมด แม้จะระดมเจ้าหน้าที่มาช่วยกันดับไฟ แต่จนถึงขณะนี้ยังควบคุมไม่ได้ "การเข้าไปดับไฟอย่างลำบากมาก เพราะจุดที่ไฟไหม้บางแห่งอยู่ในป่าลึก ต้องเดินเท้าเข้าไปเท่านั้น แหล่งน้ำก็ไม่มี หรือมีก็แห้งขอด เพราะเป็นช่วงแล้งจัด บางครั้งเจ้าหน้าที่ต้องเดินเท้าแบกน้ำไกลเกือบ 5 กม. กว่าที่จะเข้าไปยังจุดที่ไฟไหม้ได้ แคมป์ไฟที่ลุกไหม้รุนแรงไม่สำเร็จ ทำให้ได้แค่ให้มันลุกลามช้าลง เท่านั้น โดยเฉพาะ พื้นที่หมู่ 6 ,หมู่ 9 และหมู่ 11 ไฟไหม้รุนแรงมาก ชาวบ้านก็มาช่วยกันขนน้ำเข้าไปดับอย่างทุลักทุเล แต่ดับไฟไม่ได้ คาดว่าพื้นที่ป่าพรควนเครื่องถูกไฟไหม้เสียหายแล้วไม่น้อยกว่า 15,000 ไร่ สร้างความเสียหายทางเศรษฐกิจอย่างมาก เพราะป่าพรสวนใหญ่เป็นพื้นที่ป่ากระจัด ชาวบ้านนำมาทำผลิตภัณฑ์พื้นบ้านหรือผลิตภัณฑ์กระจัด ตามพระราชเสาวนีย์ของสมเด็จพระนางเจ้าพระบรมราชินีนาถ จนเสียง โด่งดังทั้งในและต่างประเทศ" หัวหน้าสถานีควบคุมไฟป่ารายนี้ ยังกล่าวว่า สาเหตุของไฟป่าในครั้งนี้ไม่ได้เกิดตามธรรมชาติ แต่เชื่อว่าเกิดจากน้ำมือมนุษย์ หรือนายทุนว่าจ้างให้คนเข้าไป เผาเพื่อให้เป็นป่าเสื่อมโทรม จะได้เข้าไปบุกกรุกจับจองทำสวนปาล์ม น้ำมัน พอเจ้าหน้าที่เข้าไปดับไฟที่จุดหนึ่ง ก็จะมีคนแอบไปเผาอีกจุด เป็นแบบนี้มาตลอด โดยจะใช้วิธีการเอาธูปขนาดใหญ่ หรือที่เรียกว่าธูปประทาน นำไม้ขีดจำนวนมากมาผูกติดกับธูป & nbsp; และจุดธูปปักทิ้งไว้ในจุดมีหญ้าแห้ง จนธูปลุกไหม้หญ้าแห้งและลุกลามเป็นวงกว้างอย่างรวดเร็ว ทั้งนี้อยากเรียกร้องให้ผู้หลัก ผู้ใหญ่ระดับสูงจากส่วนกลาง ลงมาควบคุมสืบสวนเอาผิดกับมือวางเพลิง รวมทั้งนายทุนหรือผู้ที่เกี่ยวข้องอย่างจริงจัง ก่อนที่ พื้นที่ป่าพรควนเครื่อง จะเหลือเพียงตำนาน ผู้สื่อข่าวรายงานว่า กลุ่มวันจากการเฝ้าป่าพรควนเครื่อง ได้พวยพุ่งขึ้นสู่ท้องฟ้ากระจายเข้าไปในหมู่บ้านเป็นบริเวณกว้าง สร้างความเดือดร้อนให้กับชาวบ้านอย่างมาก โดยเฉพาะนักเรียนหลายโรงเรียนในพื้นที่ ต้องสวมหน้ากากอนามัย หรือผ้าปิดปากปิดจมูก นั่งเรียนหนังสืออย่างน่าเวทนา และได้รับผลกระทบทางสุขภาพ เพราะบางคนมีอาการแสบตา น้ำตาไหล และคัดจมูกด้วย.  ไฟไหม้ "ป่าพรควนเครื่อง" วันพฤหัสบดี ที่ 10 มิถุนายน 2553 เวลา 0:30 น



ชื่อโพสต์ : น่านญ๓ สามตำบล  
-  
31-07-2012 / 07:11:57

#### ★ ความคิดเห็น 14

รายชื่องานวิจัยวัฒนธรรมของสำนักงานคณะกรรมการวัฒนธรรมแห่งชาติ ผลงานวิจัย < name="Menu"> < ed="ed">คลิกเพื่อเลือก < value="./bangkoklink.">กรุงเทพมหานคร < value="./northlink.">ภาคเหนือ < value="./southlink.">ภาคใต้ < value="./centerlink.">ภาคกลาง < value="./isanlink.">ภาคตะวันออกเฉียงเหนือ < submit value="Go"> ชื่อเรื่อง ผู้คนและวัฒนธรรมบริเวณบ้านพรควนเครื่อง จังหวัดนครศรีธรรมราช  
ชื่อผู้วิจัย สัมพงศ์ ธรรมชาติ ปี 2536 ผลงานวิจัย ภาคใต้



ชื่อโพสต์ : น่านญ๓ สามตำบล  
-  
31-07-2012 / 07:11:57

#### ★ ความคิดเห็น 13

รายชื่องานวิจัยวัฒนธรรมของสำนักงานคณะกรรมการวัฒนธรรมแห่งชาติ ผลงานวิจัย <

name="Menu"> < ed="ed">คลิกเพื่อเลือก < value="./bangkoklink.">กรุงเทพมหานคร < value="./northlink.">ภาคเหนือ < value="./southlink.">ภาคใต้ < value="./centerlink.">ภาคกลาง < value="./isanlink.">ภาคตะวันออกเฉียงเหนือ < =submit value="Go"> **ชื่อเรื่อง ผู้คนและวัฒนธรรมบริเวณบ้านพรควนเคิ่ง จังหวัดนครศรีธรรมราช**

**ชื่อผู้วิจัย สืบพงศ์ ธรรมชาติ ปี 2536 ผลงานวิจัย ภาคใต้** "พรควนเคิ่ง" พื้นที่ส่วนใหญ่มีน้ำท่วมขังตลอดปี มีถนนลาดชันอยู่ทั่วไปพื้นที่ส่วนน้อย(บนที่สูงลักษณะเนินเขา&nb sp; เป็นที่อยู่อาศัยของราษฎร ชื่อเรียกตามสภาพภูมิศาสตร์ คือ พร หมายถึง พื้นที่ที่มีน้ำตลอดเวลามีพืชและต้นไม้ปกคลุม ควน หมายถึง ที่สูง เคิ่ง หมายถึง แหล่งน้ำลักษณะใดลักษณะหนึ่งพื้นที่ลักษณะเช่นนี้ออกจาก ออมนเขตตำบลเคิ่ง อำเภอ ชะวอด จังหวัดนครศรีธรรมราชแล้ว ยังมีพื้นที่เชื่อมติดต่อกันอยู่ในเขตอำเภอควนขนุน จังหวัดพัทลุง และอำเภอ ระโนด จังหวัด สงขลาด้วย แต่เป็นพื้นที่ส่วนน้อย

ผู้คนเข้าไปอยู่ในพรควนเคิ่งครั้งแรกราวสมัยรัตนโกสินทร์ตอนต้น ส่วนมากไปจากลุ่มน้ำปากพนัง ลักษณะนิสัยมีความเอื้อเพื่อ ใจกว้างและตรใจ สมัยก่อนชาวพรควนเคิ่ง เป็นวัฒนธรรมเดียวกับชาวลุ่มน้ำปากพนัง วัฒนธรรมบางอย่างการปฏิบัติ น้อยลง มีแนวโน้มว่าจะสูญหายไปไม่ช้า ทรัพยากรสำคัญที่คุณค่าต่อการดำรงชีวิต คือ กระจูด ชาวพรควนเคิ่งแทบทุกคนรู้วิธีทำเส้นกระจูดขายและสานกระจูดเป็น ผลิตภัณฑ์เพื่อใช้และขาย รายได้หลักจึงได้จากกระจูด ปัจจุบันการทำกระจูดสะดวกสบายขึ้นเพราะมีเทคโนโลยีแบบใหญ่

เข้าไป ใช้ และการขนส่งไปสู่ภายนอกรวดเร็วกว่าเมื่อก่อน เนื่องจากมีถนนตัดผ่านเชื่อมต่อทุกควนที่เดินเชิงควนใช้ประโยชน์ในการเพาะปลูกและเนื้อสัตว์ สุขภาพของผู้คนอยู่ในระดับดีเพราะอยู่ในสภาพแวดล้อมที่ดี ทั้งๆที่มีรายได้อยู่ในเกณฑ์ต่ำและปานกลาง

ปัจจุบัน กระบวนการสมัยใหม่ได้เข้าไปในพื้นที่พรควนเคิ่ง ทำให้ชีวิตความเป็นอยู่เปลี่ยนแปลงไปบ้าง ทั้งทางด้าน การประกอบอาชีพ เศรษฐกิจ คมนาคม อุปโภคบริโภค การเมืองการปกครองและบันเทิง

กระบวนการสมัยใหม่ด้านต่างๆ เหล่านี้ส่วนมากส่งผลในทางที่ดี ทำให้ชาวพรควนเคิ่งมีความสะดวกสบายขึ้นและสื่อสารกับภายนอกได้ รวดเร็วกว่าสมัยก่อน การดำเนินการด้านสาธารณสุข และการพัฒนาการเกษตรใหม่มากขึ้น&nb sp; จะช่วยให้ชาวพรควนเคิ่งมีสภาพความเป็นอยู่ดีขึ้นตามลำดับ


**รายงานวิจัยวัฒนธรรมของสำนักงานคณะกรรมการวัฒนธรรมแห่งชาติ ผลงานวิจัย** < name="Menu"> < ed="ed">คลิกเพื่อเลือก < value="./bangkoklink.">กรุงเทพมหานคร < value="./northlink.">ภาคเหนือ < value="./southlink.">ภาคใต้ < value="./centerlink.">ภาคกลาง < value="./isanlink.">ภาคตะวันออกเฉียงเหนือ < =submit value="Go"> **ชื่อเรื่อง ผู้คนและ**

**วัฒนธรรมบริเวณบ้านพรควนเคิ่ง จังหวัดนครศรีธรรมราช ชื่อผู้วิจัย สืบพงศ์ ธรรมชาติ ปี 2536 ผลงานวิจัย ภาคใต้** "พรควนเคิ่ง" พื้นที่ส่วนใหญ่มีน้ำท่วมขังตลอดปี มีถนนลาดชันอยู่ทั่วไปพื้นที่ส่วนน้อย(บนที่สูงลักษณะเนินเขา เป็นที่อยู่อาศัยของราษฎร ชื่อเรียกตามสภาพภูมิศาสตร์ คือ พร หมายถึง พื้นที่ที่มีน้ำตลอดเวลามีพืชและต้นไม้ปกคลุม ควน หมายถึง ที่สูง เคิ่ง หมายถึง แหล่งน้ำลักษณะใดลักษณะหนึ่ง พื้นที่ลักษณะเช่นนี้ นอกจากออมนเขตตำบลเคิ่ง อำเภอ ชะวอด จังหวัดนครศรีธรรมราชแล้ว ยังมีพื้นที่เชื่อมติดต่อกันอยู่ในเขตอำเภอควนขนุน จังหวัดพัทลุง และอำเภอ ระโนด จังหวัด สงขลาด้วย แต่เป็นพื้นที่ส่วนน้อย

ผู้คนเข้าไปอยู่ในพรควนเคิ่งครั้งแรกราวสมัยรัตนโกสินทร์ตอนต้น ส่วนมากไปจากลุ่มน้ำปากพนัง ลักษณะนิสัยมีความเอื้อเพื่อ ใจกว้างและตรใจ สมัยก่อนชาวพรควนเคิ่ง เป็นวัฒนธรรมเดียวกับชาวลุ่มน้ำปากพนัง วัฒนธรรมบางอย่างการปฏิบัติ น้อยลง มีแนวโน้มว่าจะสูญหายไปไม่ช้า ทรัพยากรสำคัญที่คุณค่าต่อการดำรงชีวิต คือ กระจูด ชาวพรควนเคิ่งแทบทุกคนรู้วิธีทำเส้นกระจูดขายและสานกระจูดเป็น ผลิตภัณฑ์เพื่อใช้และขาย รายได้หลักจึงได้จากกระจูด ปัจจุบันการทำกระจูดสะดวกสบายขึ้นเพราะมีเทคโนโลยีแบบใหญ่เข้าไป ใช้ และการขนส่งไปสู่ภายนอกรวดเร็วกว่าเมื่อก่อน เนื่องจากมีถนนตัดผ่านเชื่อมต่อทุกควน ที่เดินเชิงควนใช้ประโยชน์ในการเพาะปลูกและเนื้อสัตว์ สุขภาพของผู้คนอยู่ในระดับดีเพราะอยู่ในสภาพแวดล้อมที่

ดี ทั้งๆที่มีรายได้อยู่ในเกณฑ์ต่ำและปานกลาง ปัจจุบัน กระบวนการสมัยใหม่ได้เข้าไป  
 ในพื้นที่พรควนเครื่อง ทำให้ชีวิตความเป็นอยู่เปลี่ยนแปลงไปบ้าง ทั้งทางด้านการประกอบอาชีพ  
 เศรษฐกิจ คมนาคม อุบัติเหตุโรค การเมืองการปกครองและบันเทิง กระบวนการสมัยใหม่ต่าง  
 ต่างๆ เหล่านี้ส่วนมากส่งผลในทางที่ดี ทำให้ชาวพรควนเครื่องมีความสะดวกสบายขึ้นและสื่อสาร  
 กับภายนอกได้ รวดเร็วกว่าสมัยก่อน การดำเนินการด้านสาธารณสุขโรคและการพัฒนาการเกษตร  
 ใหม่มากขึ้น&nb sp; จะช่วยให้ชาวพรควนเครื่องมีสภาพความเป็นอยู่ดีขึ้นตามลำดับ กลุ่มงานวิจัย  
 ภาคใต้<="ws" title="">"พรควนเครื่อง" พื้นที่ส่วนใหญ่มีน้ำท่วมขังตลอดปี มีถนนลาด ปริอ และ  
 เสม็ดขึ้นอยู่ทั่วไปพื้นที่ส่วนน้อย(บนที่สูงลักษณะเนินเขา เป็นที่อยู่อาศัยของราษฎร ...


www.culture.go.th/research/south/36\_1.html - แคช - ไกลเคียง **รายงานวิจัยวัฒนธรรม  
 ของสำนักงานคณะกรรมการวัฒนธรรมแห่งชาติ ผลงานวิจัย** < name="Menu"> <  
 ed="ed">คลิกเพื่อเลือก < value="..bangkoklink.">กรุงเทพมหานคร <  
 value="..northlink.">ภาคเหนือ < value="..southlink.">ภาคใต้ <  
 value="..centerlink.">ภาคกลาง < value="..isanlink.">ภาคตะวันออกเฉียงเหนือ <=submit  
 value="Go"> **ชื่อเรื่อง ผู้คนและวัฒนธรรมบริเวณบ้านพรควนเครื่อง จังหวัดนครศรีธรรมราช**  
**ชื่อผู้วิจัย สิบพงศ์ ธรรมชาติ ปี 2536 ผลงานวิจัย ภาคใต้**



ชื่อผู้โพสต์ : นำนฤๅ สามตำบล  
 -  
 31-07-2012 / 07:11:57

★ **ความคิดเห็น 12**

<http://www.nicaonline.com/webboard/index.php?topic=15439.0>



ชื่อผู้โพสต์ : นำนฤๅ สามตำบล  
 -  
 31-07-2012 / 07:11:57

★ **ความคิดเห็น 11**

'ปลุกป่า' ป่าพรควนเครื่อง วันเสาร์ ที่ 19 ธันวาคม 2552 เวลา 0:00 น เนื้อหาข่าว รูปภาพ ป่า  
 พรควนเครื่องอยู่ไกลเคียงพื้นที่ลุ่มน้ำปากพองของจังหวัดนครศรีธรรมราช ในอดีตเคยเป็นพื้นที่ชุ่ม  
 น้ำคือนใหญ่ที่มีระบบนิเวศน้ำคือนเชื่อมติดต่อกัน กับทะเลน้อย จังหวัดพัทลุง มีความอุดมสมบูรณ์  
 และเอื้ออำนวยประโยชน์ต่อการดำรงชีวิต ของประชาชน มาตั้งแต่ ก่อนยุคกรุงสุโขทัย เมื่อปี  
 2505 ใต้เกิดพายุไต้ฝุ่นแฮเรียต พัดผ่านภาคใต้ ทำให้พันธุ์ไม้ดั้งเดิมในพรควนล้มเสียหายจำนวน  
 มาก พร้อมกับเกิดไฟไหม้ลุกลามซ้ำ ๆ หลายครั้ง จนถึงปี 2541 และ 2545 ใต้เกิดภาวะฝนทิ้งช่วง  
 เป็นระยะเวลาติดต่อกันนานกว่า 6 เดือน น้ำที่เคยท่วมขังและหล่อเลี้ยงผืนป่าจึงหายไป เมื่อเกิดไฟ  
 ไหม้ จึงไม่สามารถดับได้ เนื่องจากขาดน้ำในการดับไฟ ต้องปล่อยให้ไฟลุกไหม้จนดับเอง จึงนับ  
 ว่า เป็นช่วงที่ ป่าพรควนเครื่อง ประสบกับสภาวะเสียหายถึงขั้นวิกฤตอย่าง รุนแรงทีเดียว จวบจน  
 เมื่อวันที่ 16 พฤศจิกายน 2545 พระบาทสมเด็จพระเจ้าอยู่หัวเสด็จพระราชดำเนิน ณ อำเภอ  
 ปราณบุรี จังหวัดประจวบคีรีขันธ์ ทรงรับสั่งให้หน่วยงานที่เกี่ยวข้อง จัดทำโครงการพัฒนาและ  
 แก้ไขปัญหาพรควน เครื่อง ในลักษณะเดียวกับ พรุโต๊ะแดง จังหวัดนราธิวาส และ ทำให้เสร็จภายใน  
 1 ปี หน่วยงานที่เกี่ยวข้องได้น้อมนำพระราชดำริมาดำเนินการ นับจากนั้นเป็นต้นมาให้หลาย  
 รูปแบบและวิธีการเพื่อพลิกฟื้นรักษา สภาพของ พื้นที่ป่าแห่งนี้ และล่าสุด นายเฉลิมเกียรติ แสน  
 วิเศษ เลขาธิการคณะกรรมการพิเศษเพื่อประสานงานโครงการอันเนื่องมาจากพระราชดำริ  
 (สำนักงาน กปร.) เปิดเผยว่า นายอำพล เสนาณรงค์ และ นายพลากร สุวรรณรัฐ องคมนตรี พร้อม  
 ด้วยผู้บริหารสำนักงาน กปร. ได้เดินทางไปยัง โครงการคืนป่าให้แผ่นดินเพื่อถวายองค์ภูมิพันธ  
 บริเวณพื้นที่ป่าพรควนเครื่อง ใกล้กับ ศาลหลวงตันไทร ต.เกาะเกด อ.เชียรใหญ่ เพื่อเปิดงานใน

โครงการปลูกป่าของพื้นที่ โดยป่าพรุควนเคร็งนั้น มีพื้นที่ประมาณ 223,320 ไร่ เป็นป่าสงวนแห่งชาติ เนื้อ ที่ 165,825 ไร่ และป่าถาวร ตามมติ ครม. จำนวน 57,495 ไร่ ก่อนหน้าที่มีปริมาณน้ำไหลเข้าสู่พรุจนทำให้เกิดไฟไหม้&nbsp;พรุ ซึ่งมีผลมาจากหลายสาเหตุ อาทิ มีการใช้น้ำเพื่อการเกษตรบริเวณต้นน้ำ ของ ป่าพรุควนเคร็ง การขยายพื้นที่ปลูกปาล์มน้ำมัน และนาข้าวในบริเวณรอบ ๆ พรุควนเคร็ง และการขาดเอกภาพในการบริหารจัดการน้ำในป่าพรุควนเคร็งของหน่วยงาน ที่เกี่ยวข้อง จากสาเหตุเหล่านี้ ที่ทำให้ น้ำ ที่ไหลลงสู่พรุน้อยกว่าปริมาณน้ำ ที่ไหลออก จึงเป็นที่มาของไฟไหม้พรุควนเคร็ง ในช่วงที่ผ่านมา และจากการตรวจเยี่ยมพื้นที่ขององคมนตรีและผู้บริหารสำนักงาน กปร. ครั้งนี้ ได้มีการมอบแนวทางในการแก้ไขปัญหาดังกล่าว ทั้งเฉพาะหน้าและอย่างถาวร ให้กับหน่วยงานที่เกี่ยวข้อง ไปดำเนินการอีกด้วย ซึ่งในโอกาส การเปิดงานในโครงการปลูก ป่านี้ องคมนตรี และผู้บริหารสำนักงาน กปร. ได้ปลูกป่า ร่วมกับ นักเรียน นักศึกษา รวมทั้งเจ้าหน้าที่จากหน่วยงานต่าง ๆ ที่มาร่วมในกิจกรรม จากนั้นเดินทางไปยัง สำนักงานควนควนไฟป่าพรุควนเคร็ง ด.เคร็ง อ.ชะอวด เพื่อรับฟังการบรรยายสรุปเกี่ยวกับ ปัญหาไฟป่าและแนวทางการแก้ไข โดยองคมนตรีและคณะ ได้ให้ข้อเสนอแนะเกี่ยวกับ แนวทางการแก้ไขปัญหาเพิ่มเติม แก่เจ้าหน้าที่ ซึ่งได้น้อมรับเพื่อนำไปดำเนินการต่อไป.

<http://www.dailynews.co.th/newstartpage/index.cfm?page=content&categoryId=348&contentId=38131&highlight=ปลา>



ชื่อโพสต์ : นำบุญ๓ สามตำบล  
-  
31-07-2012 / 07:11:57


#### ★ ความคิดเห็น 10

มีมิดเผาป่าพรุควนเคร็งควมคุมไม่ได้ | ไทยโพสต์ <="ws" title="">10 มิ.ย. 2010 ... ผู้สื่อข่าวรายงานว่า ได้เกิดเหตุไฟไหม้ป่าลกลามรุนแรงในพื้นที่ป่าพรุควนเคร็ง อ.ชะอวด จ.นครศรีธรรมราช ซึ่งอุดมสมบูรณ์อันดับ 2 ของภาคใต้ ... [www.thaipost.net/x-cite/100610/23303](http://www.thaipost.net/x-cite/100610/23303) - แคช แฉ นายทุนอยู่เบื้องหลังไฟไหม้ป่าพรุควนเคร็ง <="ws" title="">15 มิ.ย. 2010 ... อธิบดีกรมอุทยานและกลุ่มนายทุนร่วมกับชาวบ้านที่ต้องการครอบครอง พื้นที่เพื่อปลูกปาล์มน้ำมันเผาป่าพรุควนเคร็ง. 202.60.207.30/.../ปลายแหลมทอง/.../แฉนายทุนอยู่เบื้องหลังไฟไหม้ป่าพรุควนเคร็ง - แคชข่าวไฟไหม้ป่าพรุควนเคร็ง - องค์กรบริหารส่วนตำบลเคร็ง อำเภอชะอวด ... <="ws" title="">11 มิ.ย. 2010 ... "นครศรีป่าพรุควนเคร็งไฟไหม้ลามหนัก ชาวบ้านหนีตาย" ... นครศรีธรรมราช ได้มีความคืบหน้าในกรณีไฟป่าโตโหมลกลามป่าพรุควนเคร็ง อ.ชะอวด จ. ...

[www.kreang.go.th/webboard/view.php?No=96](http://www.kreang.go.th/webboard/view.php?No=96) - แคช 21 มิถุนายน 2553 เวลา 09:20

น.กทม.-ภูมิภาค » ทั่วไทยทูเดย์ » ปลายแหลมทอง แฉนายทุนอยู่เบื้องหลังไฟไหม้ป่าพรุควนเคร็ง 15 มิถุนายน 2553 เวลา 21:38 น. **อธิบดีกรมอุทยานและกลุ่มนายทุนร่วมกับ ชาวบ้านที่ต้องการครอบครองพื้นที่เพื่อปลูกปาล์มน้ำมันเผาป่าพรุควนเคร็ง** นายจตุพร บุรุษพัฒน์ อธิบดีกรมอุทยานแห่งชาติสัตว์ป่าและพันธุ์พืช กระทรวงทรัพยากรธรรมชาติและสิ่งแวดล้อม เปิดเผยแพร่ทางเดินทางไปยัง จ.นครศรีธรรมราช เพื่อตรวจพื้นที่ป่าพรุควนเคร็ง อ.ชะอวด ที่ถูกไฟไหม้เสียหายไปกว่า 12,000 ไร่ ซึ่งขณะนี้ สถานการณ์ไฟไหม้เริ่มดีขึ้นและหลายจุดเริ่มดับจนเกือบหมดแล้ว ครั้นจากไฟไหม้ป่าพรุควนเคร็ง นายจตุพร กล่าวว่า ขณะนี้ได้ข้อสรุปชัดเจนแล้วว่า สาเหตุที่เกิดไฟไหม้นั้นมาจาก การลักลอบเข้าไปเผา ของกลุ่มนายทุนร่วมกับชาวบ้าน ที่ต้องการครอบครองพื้นที่บริเวณดังกล่าว ทั้งนี้ ได้มีการตั้งคณะกรรมการแก้ปัญหาเรื่องนี้ขึ้นมา โดยมีผวจ.นครศรีธรรมราชเป็นประธาน และมีกรมอุทยานฯทำหน้าที่เป็นเลขานุการ มีคณะกรรมการประกอบด้วย ยองคกรบริหารส่วนจังหวัด กองทัพภาคที่ 1 ประชาชนในพื้นที่ นายจตุพร กล่าวอีกว่า คณะกรรมการประชุมกันและกำหนดทำแผน 3 ระยะ คือ 1.ระยะเร่งด่วนคือ ต้องหยุดไฟให้ได้ โดยในวันที่ 16 มิ.ย.นี้ ได้ขอความร่วมมือไปยังกรมทรัพยากรน้ำบาดาลให้เข้ามา จะบอบบาบาล เพื่อเพิ่มความชุ่มชื้นในพื้นที่ รวมทั้งขอเครื่องสูบน้ำจากกรมชลประทานให้สูบน้ำจากคลองชะอวดมาเติมในพื้นที่ เพื่อลดการ

เกิดไฟ รวมทั้งสั่งการไม่ให้ผู้ที่ไม่เกี่ยวข้องรวมทั้งรถแม็คโฮ ที่พ ยายามเข้ามาไถพื้นที่ป่า โดยอ้าง  
 ว่าเป็นเจ้าของที่ดินบริเวณป่าพรดงกลาง และมีสปก. โดยจะเข้าไปตรวจ สอบเอกสารใหม่ทั้งหมด  
 เพราะมั่นใจว่าป่าสมบูรณ์ขนาดนี้ "ไม่มีการออกสปก.แน่นอน อธิบดีกรมอุทยานแห่งชาติ กกล่าวด้วย  
 ว่า ชั้นที่ 2 จะต้องตรวจสอบพื้นที่ป่าพรควนเครื่องทั้งหมด 230,000 ไร่ ที่อยู่ในเขตห้ามล่าสัตว์ป่า  
 บอสถ และเขตห้ามล่าสัตว์ป่าทะเลน้อย จ.พัทลุง ว่า มีเอกสารสิทธิ์ อะไรบ้าง ระยะสุดท้ายจะของบ  
 ประมาณจากโครงการพัฒนาลุ่มน้ำในทะเล ลสาปสงขลา เพื่อขอทำคั่นกันดินโดยรอบ และมีการขีด  
 เส้นกันระหว่ างพื้นที่ป่าพรและพื้นที่ ที่มีเอกสารสิทธิ์ให้ชัดเจน เกาะทุกประเด็นร้อนกับ โปสตุญเดย์  
 ดอตคอม คลิ๊ก! มีมิดเผาป่าพรควนเครื่องควบคุมไม่ได้ | ไทยโพสต์ <="ws" title="">10 มิ.ย.  
 2010 ... ผู้สื่อข่าวรายงานว่า "ได้เกิดเหตุไฟไหม้ป่าลูกกลมรุนแรงในพื้นที่ป่าพรควนเครื่อง อ.ชะอวด  
 จ.นครศรีธรรมราช ซึ่งอุดมสมบูรณ์อันดับ 2 ของภาคใต้ ... www.thaipost.net/x-  
 cite/100610/23303 - แคมเปญทุนอยู่เบื้องหลังไฟไหม้ป่าพรควนเครื่อง <="ws" title="">15  
 มิ.ย. 2010 ... อธิบดีกรมอุทยานแจกลุ่มนายทุนร่วมกับชาวบ้านที่ต้องการครอบครอง พื้นที่เพื่อปลูก  
 ปาล์มน้ำมันเผาป่าพรควนเครื่อง. 202.60.207.30/.../ปลายแหลมทอง/.../แฉนายทุนอยู่เบื้องหลัง  
 ไฟไหม้ป่าพรควนเครื่อง - แฉข่าวไฟไหม้ป่าพรควนเครื่อง - องค์การบริหารส่วนตำบลเครื่อง อำเภอ  
 ชะอวด ... <="ws" title="">11 มิ.ย. 2010 ... "นครศรีฯป่าพรควนเครื่องไฟไหม้ลามหนัก ชาวบ้าน  
 หนีตาย" ... นครศรีธรรมราช "ได้มีความคืบหน้าในกรณีไฟป่าได้ไหม้ลูกกลมป่าพรควนเครื่อง  
 อ.ชะอวด จ. ... www.kreang.go.th/webboard/view.php?No=96 - แฉ



ชื่อผู้โพสต์ : นำบุญ๓ สามตำบล  
 -  
 31-07-2012 / 07:11:57

★ ความคิดเห็น 9

ฯลฯ พ่อบอกว่า ไม่เฉพาะป่าพรควนเครื่องเท่านั้นที่ถูกบุกรุกทำลายป่า "เทือกเขา หลวง" ผืนป่าใหญ่  
 ของเมืองนครศรีธรรมราช ก็ถูกมีอดิบบุกรุกทำลายไม่ น้อย เจ้าหน้าที่ป่าไม้ไล่จับกันไม่ทันกับความ  
 ต้องการใช้ไม้ป่าของใครบางคน พ่อเล่าว่า ในวันเดียวกัน พ่อยังได้พบกับนายภคพิณิจ ซึ่งเป็น  
 นายภค อบต.เขาขาว อ.ทุ่งสง พ่อบอกว่า นายภคพิณิจ ก็บินให้ฟังเช่นกันว่า ในเขต ด.เขาขาว ป่าก็  
 ถูกบุกรุกทำลายมากเหลือเกิน จนไม่รู้จะทำอย่างไร รณ รงค์ก็แล้ว ทำอะไรก็มากมาย แต่ก็ยังมีการ  
 บุกรุกทำลายป่ากันอย่างต่อเนื่อง อยากให้คนคอนช่วยกันอนุรักษ์ รักษาป่าทั้งป่าพรควนเครื่อง  
 ป่าเทือกเขาหลวง และป่าเขาเขตอุทยานฯ รวมถึงป่าสงวนทั้งหลายไว้ให้ลูกหลานได้เชยชม และ  
 เป็นการช่วยกันลดปัญหาโลกร้อนด้วย.....



ของฝากจากตลาดเมืองคอนที่พ่อถ่าย

มาให้ชมปลาหู เนื้อมันมากอร่อยครับ



มะม่วง



เมาของโปรดของพ่อครับ

แมลงดากลิ้นหอม หอม



ภาพนี้เป็นตัวอ่อนของผีง



ยอดมะขามอ่อนแกงอร่อยมาก พ่อหัว

ชิ้นเครื่องมาฝากด้วย เล็กๆน้อยๆที่เก็บมาเสิร์ฟให้ฟังจากปากคำของ "พ่อ"ครับ ฯลฯ



ชื่อผู้โพสต์ : น้ำบุญต สามตำบล  
-  
31-07-2012 / 07:11:57

★ ความคิดเห็น 8

โค่นต้นมะขามยักษ์อายุ30ปี สร้างถนน...บุกรุกป่าพรควนเครื่องปลูกปาล์ม ...< =>พ่อบอกวาม "ไม่เฉพาะป่าพรควนเครื่องเท่านั้นที่ถูกบุกรุกทำลายป่า "เทือกเขาหลวง" ... อยากให้คนคอนช่วยกันอนุรักษ์ รักษาป่าทั้งป่าพรควนเครื่อง ป่าเทือกเขาหลวง ...

[www.oknation.net/blog/print.php?id=221465](http://www.oknation.net/blog/print.php?id=221465) - แคช - โกลด์เคียง โค่นต้นมะขามยักษ์อายุ30ปี สร้างถนน...บุกรุกป่าพรควนเครื่องปลูกปาล์ม **พ่อผมเป็นชาวหัวไทร จ.นครศรีธรรมราช**

วันก่อนพ่อเดินทางกลับไปยังจังหวัดบ้านเกิด พร้อมกับเก็บภาพ และเรื่องราวของความเปลี่ยนแปลงไปของจังหวัดนครศรีธรรมราช มา เล่าให้ฟัง หลังจากที่พ่อไม่ได้ไปมานานพอควร และเป็นการเปลี่ยนแปลงไปในทางที่น่าเสียดาย ซึ่งเป็นการพัฒนาอย่างขาดการเอาใจใส่ดูแลเรื่อง งบประมาณสิ่งแวดล้อมที่จะตามมา พ่อเล่าให้ฟังว่า เมื่อพ่อลงจากเครื่องบินที่สนามบินนครศรีธรรมราช เพื่อนมารับนั่งรถจากสนามบินมุ่งหน้าไปยัง อ.หัวไทร ผ่านตัวเมืองนครศรีธรรมราช ก่อนจะถึงหัวไทร ต้องผ่าน อ.เชียรใหญ่ และภาพที่ปรากฏต่อสายตาพ่อ พ่อบอกว่า น่าเศร้ามาก ๆ เพราะภาพที่เห็นถนนสายเมืองนครศรีธรรมราช ไปยัง อ.เชียรใหญ่ "ต้นมะขาม" ต้นไม้ใหญ่ที่ปลูกมานานเรียงรายเป็นทิวแถวอย่างเป็นระเบียบ ที่พ่อเล่าให้ฟังว่า พ่อเห็นมาตั้งแต่พ่อยังเด็ก สมัยที่พ่อเดินทางไปกับแม่ ไปซื้อของมาขายที่บ้าน เมื่อประมาณก่อนปี 2518 ได้ถูกโค่นไปจำนวนมาก พ่อเล่าว่า ต้นมะขามก็ เดิมโตขึ้นมาตามลำต้น คนปลูกก็ปลูกเป็นทิวแถวเรียงรายไปตา มถนนสวย งามมาก อายุขอมันก็น่าจะปาเข้าไป 30 กว่าปีแล้ว ซึ่งถ้าโค่นลงมาทำเขียง แต่ละต้นก็สามารถทำเขียงได้หลายเขียงทีเดียว แต่ชาวบ้านแถบนั้น เขาอนุรักษ์ต้นมะขามเหล่านี้มายาวนาน จนเป็นเอกลักษณ์ของถนนย่านนั้น ไม่แตกต่างจากถนนสายสารภีของเชียงใหม่ ที่มีต้นสัก อายุยาวนานเช่นกัน หรือมีถนนบางสายที่พ่อเคยเล่าให้ฟังว่ามีต้น ยางอายนับ 100 ปี สูงลิบลิ่วหลายคนโอบ เขาก็อนุรักษ์ไว้ ไม่โค่นทำลายด้วยเห็นคุณค่าของต้นไม้ แต่ที่หยิบยกเรื่องต้นมะขามมาพูดถึง เพราะต้นมะขามเหล่านี้กำลังถูกโค่น เพื่อขยายถนนสายดังกล่าว&nbsp; ซึ่งท่านจะเห็นว่า ด้านซ้ายมือต้นมะขามจะหายไปหมดแล้ว ผู้สร้างถนนโค่นทิ้งหรืออย่างไรไม่ทราบ เพราะ แค่พ่อผ่านไป ไม่ได้มีโอกาสถามใคร แต่พ่อเล่าว่า พ่อทราบมาว่า ชาวบ้านเคยออกมาคัดค้านการโค่นต้นมะขาม ทำพิธีบวงสรวงต้นมะขามมาแล้ว แต่ก็ไม่เป็นผล การสร้างถนนดำเนินการต่อไป ทั้งๆที่หลีกเลี่ยงการโค่นต้นมะขามได้ เพราะสองข้างถนนเดิม มีการเวนคืนที่ดิน



ไว้เป็นแนวกว้างพอควร การก่อสร้างถนนยังดำเนินการต่อไป ต้นมะขามก็ยังคงถูกโค่นต่อไปเรื่อยๆ จนกว่าถนนสายนี้จะแล้วเสร็จ ต้นมะขามด้านซ้ายมือก็จะหายไปหมดพร้อมกับถนน 4 เลนที่จะตามมา อันอาจจะเป็นความเจริญที่บางคนชอบ ต้องการ แต่อาจจะลืมนึกไปถึงเรื่อง ปัญหาสิ่งแวดล้อม ปัญหาโลกร้อนที่เขากำลังรณรงค์กันอยู่ การรณรงค์ในหลากหลายรูปแบบ ทั้งเรื่องใหญ่อย่างลดปัญหาการถ่ายอากาศเสีย ลดการใช้รถ รวมทั้งรณรงค์ปลูกป่าเพิ่มขึ้น แต่ที่น่าแปลกสำหรับนครศรีธรรมราช กลับมีการโค่นทำลายต้นไม้ และเป็นต้นไม้อายุ ยาวนานร่วม 30 ปีด้วย

เขียน ถึงเรื่องนี้แล้ว ก็อยากหามองภาพข้างบนนี้ด้วย ภาพข้างบนนี้ เป็นภาพป่าพรควนเครื่อง ซึ่งเป็นป่า พรุเพียง 2 แห่งของประเทศไทย แห่งหนึ่งเป็นป่าพรุโต๊ะแดง ที่นราธิวาส และป่าพรุควนเครื่องแห่งนี้ ซึ่งตั้ง อยู่ใน อ.ชะอวด และ อ.หัวไทร เป็นป่าพรุแห่งนี้พอบอกว่า อยากให้ช่วยกันอนุรักษ์ไว้ เพราะเป็นป่าต้นน้ำ ลุ่มน้ำปากพนัง และเขตทะเลน้อย ใน จ.สงขลาด้วย

แน่นอนว่า มีหน่วยงานที่เกี่ยวข้องมากมายเข้าไปช่วยกันดูแล และรักษาป่า พรุควนเครื่องแห่งนี้ไว้ให้ลูกหลานได้สัมผัสต่อไป เพราะอย่างน้อย ที่สุดบริเวณป่าพรุควนเครื่องมีโครงการอันเนื่องมาจากพระราชดำริอยู่ในบริเวณนี้หลายโครงการ รวมทั้งโครงการอันเนื่องมาจากพระราชดำริของสมเด็จพระราชินีนาถ เช่น โครงการเสี้ยวจูด เป็นต้น พอเล่าว่า ป่าพรุควนเครื่องกำลังอยู่ในสภาวะที่น่า

เป็นห่วง ผืนป่าแห่งนี้กำลังถูกบุกรุกทำลาย ด้วยความ ที่พืชพลังงานอย่าง "ปาล์ม" ที่กำลังจะเข้ามาเป็นพลังงานทางเลือกแทนน้ำมันจากฟอสซิล กำลังราคาดี แต่ไม่มีที่ดินจะปลูก การบุกรุกที่ดินป่าสงวน ที่ดินอุทยานฯ เพื่อปลูกปาล์ม จึงเกิดขึ้นมากมายในภาคใต้ ไม่เว้นแม้กระทั่ง ป่าพรุควนเครื่องแห่งนี้ ป่าพรุควนเครื่อง รวมถึงป่าพรุควนทะเลโมง ซึ่งเป็นพื้นที่ต่อเนื่องกันก็ถูกบุกรุก

ทำลายลงไปจำนวนมาก โดยเจ้าหน้าที่ที่ดินบางคนเอื้อประโยชน์ ออกเอกสารสิทธิให้โดยมิชอบ ทั้งๆที่ชาวบ้านแถบนั้นอยู่อาศัยมา นาน แต่กลับไม่มีเอกสารสิทธิ์ครอบครอง แต่นายทุนจากพัทลุงจากหาดใหญ่กลับเข้ามาบุกรุกแผ้วถางทำลายป่า เอารถแม่โคโฮ เข้ามาบุกร่อง เพื่อปลูกปาล์มกันอย่างโหฬาร แต่เจ้าหน้าที่รัฐกลับมองไม่เห็น หรืออาจจะมิดาที่มองไม่เห็นหรืออย่างไร แต่ชาวบ้านเขาเห็น อย่างน้อยที่สุดพอบอกว่า สะเทือน ถาวรบุกรุก นายกฯอบต.แหลม และนายกฯ

อบต.ควน ชะลิ ก อ.หัวไทร กลับมองเห็น และพยายามนำพลังประชาชนออกมาต่อต้านการบุกรุกทำลายผืนป่าแห่งนี้ เพื่อรักษาไว้ให้ลูกหลาน แต่ก็ เป็นเพียงพลังเล็กๆของชาวบ้านที่มีตัวแทนจากการเลือกตั้งเป็นแกน แต่ข้าราชการชั้นผู้ใหญ่ของจังหวัด ทั้งผู้ว่าฯ ที่ดินจังหวัด หัวหน้าอุทยานฯ

ไม่รู้ว่ามีดาที่มองเห็นหรือเปล่า ถ้ามีดาที่มองเห็น กรุณาเหลียวไปมองบ้างเถอะครับ พอบอกว่าไม่เฉพาะป่าพรุควนเครื่องเท่านั้นที่ถูกบุกรุกทำลายป่า "เทือกเขาหลวง" ผืนป่าใหญ่ของเมื่อนครศรีธรรมราช ก็ถูกมือดีบุกรุกทำลายไม่น้อย ย เจ้าหน้าที่ป่าไม้ไล่จับกันไม่ทันกับความต้องการใช้ไม้ป่าของใครบางคน พอเล่าว่า ในวันเดียวกัน พอยังได้พบกับนายกฯพิณิจ ซึ่งเป็นนายกฯ

อบต.เขาขาว อ.ทุ่งสง พอบอกว่า นายกฯพิณิจ ก็บ่นให้ฟังเช่นกันว่า ในเขต ด.เขาขาว ป่าก็ถูกบุกรุกทำลายมากเหลือเกิน จนไม่รู้จะทำอย่างไร รณ รงค์ก็แล้ว ทำอะไรก็มากมาย แต่ก็ยังมีกรบุกรุกทำลายป่ากันอย่างต่อเนื่อง อยากให้คนคอนช่วยกันอนุรักษ์ รักษาป่าทั้งป่าพรุควนเครื่อง ป่าเทือกเขาหลวง และป่าเขาอุทยานฯ รวมถึงป่าสงวนทั้งหลายไว้ให้ลูกหลานได้เชยชม และเป็นการช่วยกันลดปัญหาโลกร้อนด้วย.....

ของฝากจากตลาดเมืองคอนที่พ่อถ้าย  
มาให้ชมปลาหู เนื้อมันมากอร่อยครับ  
โปรดของพ่อครับ  
มะม่วงเบาของ  
แมลงดากลิ้นหอม หอม

ภาพนี้เป็นตัวอ่อนของผึ้ง

ยอดมะขามอ่อนแก่อร่อยมาก พ่อหิวขึ้นเครื่องมาฝากด้วย เล็กๆ  
น้อยที่เก็บมาเอาให้ฟังจากปากคำของ "พ่อ" ครับ โดย nona โคนต้นมะขามยักษ์อายุ30ปี สร้างถนน...บุกรุกป่าพรุควนเครื่องปลูกปาล์ม ...<="ws" title="">พอบอกว่าไม่เฉพาะป่าพรุควนเครื่องเท่านั้นที่ถูกบุกรุกทำลายป่า "เทือกเขาหลวง" ... อยากให้คนคอนช่วยกันอนุรักษ์ รักษาป่าทั้งป่าพรุควนเครื่อง ป่าเทือกเขาหลวง ... www.oknation.net/blog/print.php?id=221465 - แคช - โกลี เคียง



ชื่อผู้โพสต์ : นำนุญ๓ สามตำบล  
-  
31-07-2012 / 07:11:57

### ★ ความคิดเห็น 7

โครงการแก้ไขปัญหาพื้นที่ป่าพรควนเคิ่ง <="ws" title="">1. กลุ่มป่าบ้านกุ่มแป่ ป่าบ้านในกลุ่มป่าควนเคิ่ง. 2. กลุ่มป่าท่าช้างข้าม. 3. กลุ่มป่าคลองซ็อง. 4. กลุ่มป่าดอนทรายและป่าคลอง. 3. ปัญหาไฟไหม้ป่าพรที่เกิดขึ้น ... irrigation.rid.go.th/rid15/ppk/project1/project.../pru.htm - แคช - โกลด์เคิ่ง โครงการแก้ไขปัญหาพื้นที่ป่าพรควนเคิ่ง 1. พื้นที่ป่าควนเคิ่ง อยู่ในเขต อ.เข็ญใหญ่, อ.เฉลิมพระเกียรติ, อ.ร่อนพิบูลย์, อ.ชะอวด, อ.หัวไทร จ.นครศรีธรรมราช และ อ.ควนขนุน จ.พัทลุง 2. พื้นที่ป่าพรทั้งหมดมีประมาณ 223,320 ไร่ เป็นป่าสงวนแห่งชาติ เนื้อที่ 165,825 ไร่ และป่าถาวร ตามมติ ครม.ฯ จำนวน 57,495 ไร่ ได้แก่ 1. กลุ่มป่าบ้านกุ่มแป่ ป่าบ้านในกลุ่ม ป่าควนเคิ่ง 2. กลุ่มป่าท่าช้างข้าม 3. กลุ่มป่าคลองซ็อง 4. กลุ่มป่าดอนทรายและป่าคลอง 3. ปัญหาไฟไหม้ป่าพรที่เกิดขึ้น ป่าพรมีระดับพื้นที่เฉลี่ยประมาณ - 0.2 ม. เมื่อถึงฤดูแล้งหากระดับน้ำในป่าพรลดลงถึงระดับ - 0.2 ม. จะทำให้มีการบุกรุกป่า และเกิดไฟไหม้ป่าพรขึ้น 4. แนวทางแก้ไขปัญหา จะต้องรักษาระดับน้ำในป่าพรไม่ให้ต่ำกว่าระดับ - 0.20 ม. โดยการก่อสร้างคันดิน และอาคารบังคับน้ำ เพื่อควบคุมระดับน้ำให้อยู่ในระดับที่ปลอดภัยหรือประมาณ + 0.30 ถึง + 0.50 ม. ซึ่งในหน้าแล้งระดับน้ำในป่าพรจะลดลงวันละประมาณ 1 ซม. ถ้าควบคุมระดับน้ำให้อยู่ที่ระดับ + 0.30 ถึง + 0.50 ม. นั้น ระดับน้ำในพรจะอยู่ได้ประมาณ 2-3 เดือน จึงจะแห้งถึงระดับ - 0.20 ม. 5. แผนการดำเนินงาน 5.1 ได้พิจารณาแบ่งพื้นที่เป็น 2 ส่วน คือ 1. พื้นที่ฝั่งซ้ายของแม่น้ำปากพ่อง (คลองชะอวด) - ไร่ ปตร.คลองซ็อง ควบคุมระดับน้ำในคลองซ็อง ที่ระดับ + 0.30 ม. - ก่อสร้างคันกันน้ำ รวมความยาว 18.000 กม. (สองฝั่งคลองซ็อง 8 กม. เนินธัมมัง-บางกลุ่ม 10 กม.) - ก่อสร้างอาคารบังคับน้ำ ตามแนวคันกันน้ำ และตามสายคลอง จำนวน 25 แห่ง 2. พื้นที่ฝั่งขวาของแม่น้ำปากพ่อง (คลองชะอวด) - ก่อสร้างคันกันน้ำ รวมความยาว 22.00 กม. (โคกยาง-ท้ายทะเล 13 กม. ท้องทุ่ง-หัวป่าเข็ญ-ควา 9 กม.) - ก่อสร้างอาคารบังคับน้ำ ตามแนวคันกันน้ำ และตามสายคลอง จำนวน 17 แห่ง 5.2 แผนการดำเนินงานลำดับที่ แผนงานดำเนินการ ปริมาณ งบประมาณ ปี 2547 ปี 2548 หมายเหตุ 1. การสำรวจและออกแบบ 1.1 คันกันน้ำ จำนวน 5 สาย 40 กม. 800,000 800,000 - 1.2 อาคารบังคับน้ำ 42 แห่ง 600,000 600,000 - แล้วเสร็จ 1 แห่ง 2. แผนงานก่อสร้าง 2.1 คันกันน้ำ จำนวน 5 สาย 40 กม. 14,300,000 - 14,300,000 2.2 อาคารบังคับน้ำ 42 แห่ง 71,300,000 - 71,300,000 รวม 85,600,000 6. ผลงานที่ได้ดำเนินการแล้ว ได้ก่อสร้างท่าน้ำชั่วคราวแล้ว จำนวน 29 แห่ง back โครงการแก้ไขปัญหาพื้นที่ป่าพรควนเคิ่ง <="ws" title="">1. กลุ่มป่าบ้านกุ่มแป่ ป่าบ้านในกลุ่มป่าควนเคิ่ง. 2. กลุ่มป่าท่าช้างข้าม. 3. กลุ่มป่าคลองซ็อง. 4. กลุ่มป่าดอนทรายและป่าคลอง. 3. ปัญหาไฟไหม้ป่าพรที่เกิดขึ้น ... irrigation.rid.go.th/rid15/ppk/project1/project.../pru.htm - แคช - โกลด์เคิ่ง



ชื่อผู้โพสต์ : นำนุญ๓ สามตำบล  
-  
31-07-2012 / 07:11:57

### ★ ความคิดเห็น 6

[DOC] รายงานการศึกษา <="ws" title="">รูปแบบไฟล์: Microsoft Word - ดูในรูปแบบ HTML พรควนเคิ่ง และปัญหาความขัดแย้งของการใช้ทรัพยากร ... ปัจจุบันการจัดการป่าพรควนเคิ่งได้รับ ความสนใจจากรัฐบาล องค์การพัฒนาเอกชน องค์การประชาชน ... vclass.mgt.psu.ac.th/~busabong/.../research\_part2\_pro03.doc - โกลด์เคิ่ง < http-equiv="Content-" content="text/; charset=utf-8">< name="ProgId" content="Word."> < name="Generator" content="Microsoft Word 11">< name="Originator"

content="Microsoft Word 11"> ภาคผนวก 2 ข้อมูลจากการสำรวจเบื้องต้นเกี่ยวกับกลุ่ม / องค์กร ที่เกี่ยวข้องกับการจัดการ พรควนเครื่อง และปัญหาความขัดแย้งของการใช้ทรัพยากร กลุ่ม / องค์กรที่เกี่ยวข้องกับการจัดการพรควนเครื่อง ปัจจุบันการจัดการป่าพรควนเครื่องได้รับความสนใจ จากรัฐบาล องค์ กรพัฒนาเอกชน องค์กรประชาชน ตลอดจนสถาบันวิชาการต่างๆ การตื่นตัวในการ จัดการป่าพรควนเครื่องที่เห็นได้ชัด คือ การที่ภาครัฐได้มีการปรับเปลี่ยนบทบาทของหน่วยงานให้ เน้นก ารทำงานร่วมกับทุกๆ องค์กรที่เกี่ยวข้องในรูปแบบของคณะทำงานหรือคณะกรรมการที่มี องค์กรภาคประชาชนเข้ามามีส่วนร่วมโดยตรงมากยิ่งขึ้น โดยเฉพาะการมีส่วนร่วมในการกำหนด ปัญหาและความต้องการเพื่อจัดทำแผนงาน/โครงการพัฒนาป่าพรควนเครื่อง ทั้งการใช้ประโยชน์ และการอนุรักษ์ อย่างไรก็ตาม การตื่นตัวในการจัดการป่าพรควนเครื่อง ส่งผลให้มีองค์กร / หนวย งาน เข้ามาเกี่ยวข้องกับการจัดการป่าพรควนเครื่องจำนวนมาก เพื่อให้ง่ายต่อการทำความเข้าใจผู้มี ส่วนได้ -เสีย (stakeholders) ในกรณีของการจัดการป่าพรควนเครื่องในเมืองต้น ภาพรวมระบบ stakeholders ในพื้นที่ดังกล่าวสามารถอธิบายได้ดังแผนภาพ จากตัวแบบข้างต้น จะเห็นว่าป่าพรควนเครื่องเป็นพื้นที่คาบเกี่ยว กับการดำเนินงานตามโครงการพัฒนาลุ่มน้ำปากนัง และโครงการพัฒนา ลุ่มน้ำทะเลสาบสงขลา ดังนั้นจึงมีกลุ่มองค์กรที่เข้าไปเกี่ยวข้องกับการจัดการ พื้นที่ป่าพรควนเครื่องและทะเลสาบสงขลา ทั้งในรูปของ "คณะกรรมการ" ที่จัดตั้งโดยรัฐ และเครือ ข่ายขององค์กรประชาชน 2. ความขัดแย้ง ปัญหาการจัดการป่าพรควนเครื่อง ในประเด็นของความ ขัดแย้งระหว่าง stakeholders สามารถแบ่งได้ 3 ลักษณะตามประเภทของ stakeholders คือ ความ ขัดแย้งที่เกิดขึ้นระหว่างผู้ใช้ทรัพยากร (กลุ่มผลประโยชน์) ความขัดแย้งระหว่างผู้ใช้ทรัพยากรกับ หน่วยงานอนุรักษ์ และความ ขัดแย้งในเรื่องการบริหารจัดการระหว่างหน่วยงานที่เกี่ยวข้อง 2.1 ความขัดแย้งระหว่างกลุ่มผลประโยชน์ โดยทั่วไปเป็นความขัดแย้งในเรื่องการแย่งชิงทรัพยากรที่มี อยู่จำกัด ความขัดแย้งลักษณะนี้ ส่งผลให้ผู้ใช้ทรัพยากรขาดจิตสำนึก มุ่งแสวงหาหรือครอบครอง ทรัพยากรให้ได้มากที่สุด เป็นสาเหตุสำคัญที่ทำให้ป่าพรถูกทำลาย กรณีการใช้ทรัพยากรที่มี ปัญหาความขัดแย้ง ได้แก่ 1. การทำนา ประชาชนในทุกพื้นที่แทบทุกครัวเรือนยึดเป็นอาชีพหลัก และมีหลาย ายหมู่บ้านที่ประชาชนทุกครัวเรือนมีอาชีพทำนา แต่เดิมการทำนาใน พื้นที่พรมีเพียงปีละ 1 ครั้ง ส่วนใหญ่ทำเพื่อใช้บริโภคในครัวเรือน ต่อมาเมื่อมีการขยายตัวของชลประทานของรัฐ ทำให้พื้นที่รอบพรทำนาปีละ 2 ครั้ง ปัจจุบันจะเน้นการทำนาเพื่อการค้า แต่ก็ยังให้ความสำคัญ เก็บ ไว้บริโภคในครัวเรือน 2. การประมง การใช้ประโยชน์ทรัพยากรสัตว์น้ำเป็นอาชีพรองจากการทำ นา และทำกันแพร่หลาย การใช้ทรัพยากรสัตว์น้ำมีการจับปลาจากแห ล่งน้ำธรรมชาติและการ เพาะเลี้ยง ในการจับสัตว์น้ำแหล่งน้ำธรรม ชาติจะใช้เครื่องมือประมงแตกต่างกันไปตามฤดูกาล การ ทำประมงเพื่อเอากะปิในครัวเรือนและจำหน่าย 3. การเก็บกระจุต ในอดีตชาวบ้านเก็บ กระจุตที่ขึ้นเองตามธรรมชาติ แต่เนื่องจากประ ะสบปัญหาความแห้งแล้ง ไฟธรรมชาติ และผู้ใช้ กระจุตเพิ่มมากขึ้นเรื่อยๆ จึงทำให้กระจุตตามธรรมชาติขาดแคลน ชาวบ้านบางส่วนจึงมีการปลูก กระจุตเพิ่ม นอกจากนั้น ยังมีการใช้ทรัพยากรอื่นๆ เช่น การใช้ไม้เสียม การหาผึ้ง การเลี้ยงสัตว์ ฯลฯ แต่กิจกรรมเหล่านี้มีใช้ประเด็นที่นำไปสู่ความขัดแย้งที่ร ุนแรง ปัจจุบันความขัดแย้งระหว่างกลุ่มผล ประโยชน์ที่เป็นปัญหา สำคัญในการจัดการพรควนเครื่อง มีลักษณะของความขัดแย้งดังนี้ 1. การใช้ กระจุต และการจับปลา ก่อให้เกิดความขัดแย้งระหว่างชุมชนกับชุมชน ซึ่งแต่เดิมการใช้ ทรัพยากร ในป่าพรควนเครื่องเป็นลักษณะเปิด (public goods) มีชาวบ้านจากชุมชนอื่นๆ มาใช้ได้ ปัจจุบันเมื่อ ความต้องการใช้ทรัพยากรเพิ่มมากขึ้น และทรัพยากรย่อยหรือล่ง ทำให้แต่ละชุมชนมีการปกป้องมิให้ ชุมชนอื่นเข้ามาใช้ทรัพยากรในพื้นที่ของตน เมื่อมีการกำจัดสิทธิในการ ใช้ทรัพยากร ผู้เสียผล ประโยชน์ มีการลักลอบจับสัตว์น้ำด้วยวิธีผิดกฎหมาย โดยเฉพาะการซื้อปลา การเบียดปลา ส่วน การใช้กระจุต แม้จะมีการหวงห้ามมิให้คนจากชุมชนอื่นๆ เข้ามาใช้ แต่กลับส่งผลให้มีการลักลอบตัด กระจุตมากขึ้น ความขัดแย้งระหว่างชุมชนรุนแรงยิ่งขึ้น เมื่อทรัพยากรของชุมชน หนึ่งถูกทำลาย และมีการโยนความคิดว่าเป็นผลการกระทำของชาวบ้าน จากชุมชนอื่น 2. ความขัดแย้งที่เกิดขึ้น ภายในชุมชน ในกรณีของ ต.เครื่อง มีความขัดแย้งภายในชุมชน เมื่อกลุ่มผู้ใช้กระจุตต้องการปิดกั้น

ลาคลองสายต่างๆ ในพื้นที่ป่าพรุที่เป็นแหล่งกระจูด ทั้งนี้เพื่อเก็บน้ำไว้ในป่าพรุเพื่อหล่อเลี้ยงกระจูดและบึงก้นน้ำไฟฟ้า การปิดกั้นทางน้ำโดยการสร้างเขื่อนหรือฝายเป็นการปิดกั้นเส้นทางเดินเร็ว ทำให้เกิดความขัดแย้งระหว่างผู้ใช้กระจูดกับผู้ใช้เรือ 3. ในการใช้พื้นที่ทำกินของชาวบ้าน โดยเฉพาะการใช้พื้นที่ทำนา ก่อให้เกิดความขัดแย้งระหว่างชาวบ้านในพื้นที่กับบุคคลภายนอก ปัญหาที่เกิดขึ้นจากบุคคลภายนอกเข้ามามากกว่าพื้นที่ดิน ซึ่งเป็นที่ดินที่ไม่มีเอกสารสิทธิ์ โดยหวังว่าจะลงทุนหรือซื้อไว้เพื่อการเก็งกำไร และสามารถขอเอกสารสิทธิ์ได้ต่อไป แต่ปรากฏว่าที่ดินเหล่านี้ไม่สามารถขอเอกสารสิทธิ์ได้ ทำให้นายทุนไม่สามารถทำการลงทุนหรือเพื่อขายต่อเก็งกำไรได้ เมื่อนายทุนไม่สามารถใช้ประโยชน์จากที่ดินได้ ชาวบ้านจึงเข้ามาใช้ประโยชน์ในพื้นที่ดังกล่าว ก่อให้เกิดความขัดแย้งกับคนภายนอก ก่อให้เกิดการขายที่ดินจากชาวบ้านไปแล้ว ความขัดแย้งกรณีนี้ที่ส่งผลกระทบต่อป่าพรุอย่างรุนแรงที่สุด คือ การเผาป่าของกลุ่มนายทุน เพื่อใช้พื้นที่ทำสวนปาล์มหรือใช้ทำประโยชน์อย่างอื่น ส่วนความขัดแย้งอื่นๆ ที่ไม่เด่นชัดนัก ที่ยังไม่มีมาตรการแก้ไขปัญหาเหมือนกรณีความขัดแย้งข้างต้น ได้แก่ ปัญหาการเลี้ยงกระบือ ซึ่งโดยธรรมชาติของกระบือ จะทำความเสียหายให้กับที่ทำกิน แต่ปัจจุบันการเลี้ยงกระบือน้อยลง เนื่องจากพื้นที่ที่เคยเลี้ยงกระบือถูกแปลงสภาพเป็นที่นา มากขึ้น นอกจากนั้นยังมีปัญหาการขุดบ่อล่อปลา ที่เป็นอันตรายต่อโค และกระบือ โดยลูกโคและกระบือตกลงไปอาจทำให้จมน้ำตายได้ อย่างไรก็ตามปัญหาเหล่านี้อาจจะไม่ใช่ความขัดแย้งในการจัดการป่าพรุควนเคร็ง เนื่องจากมีการเลี้ยงโค กระบือ น้อยลง โดยที่ผู้เลี้ยงได้มีการเปลี่ยนทุ่งเลี้ยงสัตว์เป็นพื้นที่นา และที่สำคัญ ปัญหาการเลี้ยงสัตว์ การขุดบ่อล่อปลามีใช้เรื่องของการแย่งชิงทรัพยากร 2.2 ความขัดแย้งระหว่างชาวบ้านกับหน่วยงานของรัฐ โดยทั่วไปเป็นความขัดแย้งระหว่างความต้องการใช้ประโยชน์พื้นที่ ทำกินและทรัพยากรธรรมชาติในป่าพรุของชาวบ้าน กับบทบาทหน้าที่ของหน่วยงานที่ดูแลรักษาป่าพรุ มีลักษณะดังนี้ 1. ความขัดแย้งอันเนื่องมาจากเจ้าหน้าที่ของรัฐ (เขตห้ามล่า) ไม่เข้มงวดกับผู้กระทำผิดบางกลุ่ม หรือเป็นการเลือกปฏิบัติของ เจ้าหน้าที่ที่เอื้อประโยชน์ให้พวกพ้อง ส่งผลให้ชาวบ้านส่วนใหญ่ ญไม่พอใจ และไม่ไว้วางใจต่อการปฏิบัติหน้าที่ของเจ้าหน้าที่ 2. ความขัดแย้งอันเนื่องมาจากการประกาศพื้นที่อนุรักษ์ทับซ้อนพื้นที่ ชาวบ้านที่ครอบครองและทำกินมาเป็นเวลานาน เป็นความขัดแย้งที่ชาวบ้านต้องการเรียกร้องสิทธิ์ในการทำกินคืนมา 3. ความขัดแย้งอันเนื่องมาจากในบางกรณี เจ้าหน้าที่เข้มงวดกับการใช้พื้นที่ทำกินของชาวบ้าน มากเกินไป ทำให้ชาวบ้านใช้ประโยชน์ในที่ดินได้ไม่เต็มที่ 4. ความขัดแย้งอันเนื่องมาจาก ชาวบ้านไม่ทราบถึงแนวเขตอนุรักษ์ที่ชัดเจน ทำให้เกิดข้อพิพาทเกี่ยวกับการกำหนดแนวเขตอนุรักษ์ 5. ความขัดแย้งอันเนื่องมาจากนกอพยพย้ายถิ่นกระจูด 6. ความขัดแย้งอันเนื่องมาจากกิจกรรมของรัฐ กรณีของพรุควนเคร็ง รัฐได้ขุดคลองผ่าป่าพรุ เพื่อให้เป็นแนวเขตบึงก้นน้ำไฟฟ้า และตามโครงการพัฒนาพื้นที่ลุ่มน้ำปากพนัง เพื่อระบายน้ำไปยังพื้นที่ทำนา ทำให้น้ำในพรุไหลลงสู่คลองขุด ทำให้ชาวบ้านที่ใช้ประโยชน์จากป่าพรุ โดยเฉพาะกระจูดได้รับความเดือดร้อน นอกจากนั้นยังก่อให้เกิดไฟฟ้า แทนที่จะเป็นการป้องกันไฟฟ้า ปัญหานี้ส่งผลให้ชาวบ้านรู้สึกไม่พอใจต่อกิจกรรมดังกล่าวของรัฐ ที่กระทำโดยไม่มีการศึกษา ชาวบ้านว่าเห็นด้วยหรือไม่ ความขัดแย้งลักษณะนี้ ส่งผลกระทบต่อทรัพยากรป่าพรุควนเคร็งอย่างสำคัญ คือ ประชาชนขาดความร่วมมือต่อกิจกรรมต่างๆ ของหน่วยงาน โดยเฉพาะเขตห้ามล่าฯ ส่งผลให้เป็นอุปสรรคที่หน่วยงานไม่สามารถดำเนินโครงการด้านการอนุรักษ์ให้ประสบความสำเร็จได้ และนอกจากชาวบ้านจะขาดจิตสำนึกในการอนุรักษ์แล้ว ชาวบ้านยังขาดจิตสำนึกในความเป็นเจ้าของทรัพยากร ชาวบ้านส่วนใหญ่มุ่งแต่จะตัดดวงทรัพยากร นอกจากนั้นความร่วมมือระหว่างชาวบ้านด้วยกันเองในการดูแลรักษาทรัพยากรที่มีไม่มากนัก เนื่องจากชาวบ้านรู้สึกว่ามีอำนาจที่แท้จริง คือ หน่วยงานของรัฐ การดูแลรักษาเป็นหน้าที่ของเจ้าหน้าที่ไม่ใช่ชาวบ้าน 2.3 ความขัดแย้งระหว่างหน่วยงาน โดยทั่วไปความขัดแย้งลักษณะนี้เป็นความขัดแย้งด้านบทบาทหน้าที่ของหน่วยงานที่เกี่ยวข้อง โดยเฉพาะบทบาทหน้าที่ของ อบต. กับเขตห้ามล่าฯ เกิดขึ้น เนื่องจาก อบต. มีข้อจำกัดในการพัฒนาคุณภาพชีวิตของประชาชนในเขตตำบลของตนเอง เช่น การขุดคลอง การสร้างถนน เนื่องจากเป็นพื้นที่ในการดูแลของเขตห้ามล่าฯ ที่ไม่สามารถอนุญาตให้มีการ

ก่อสร้างใดๆ ได้ โดยอ้างถึงผลกระทบต่อระบบนิเวศ ดังนั้น โครงการ/แผนงานของ อบต. หลายโครงการไม่สามารถตอบสนองความต้องการของประชาชนในพื้นที่ได้ นอกจากนั้นหน่วยงานอื่นๆ ที่ อบต. จะต้องขอการสนับสนุน เช่น หน่วยงานด้านโครงสร้างพื้นฐาน หน่วยงานด้านชลประทาน หน่วยงานด้านการเกษตร ไม่สามารถให้การสนับสนุนได้อย่างเต็มที่ เนื่องจากการสนับสนุน อบต. ที่ผ่านมา โดยเฉพาะงานก่อสร้างถนน ล่าคลอง ได้ถูกยกเลิกกลางคันหรือไม่สามารถก่อสร้างให้แล้วเสร็จ เนื่อง จากไม่ได้รับอนุญาตจากหน่วยงานอนุรักษ์ ปัญหาเหล่านี้ที่ผ่านม าสวนหนึ่งเกิดจากแนวเขตอนุรักษ์ไม่ชัดเจน โดยสรุป ความขัดแย้งที่กล่าวมาทั้ง 3 ลักษณะ ส่งผลกระทบต่อ การจัดการป่าพรควนเคิ่งที่สำคัญ คือ 1. ความขัดแย้งที่เกิดขึ้นระหว่างชาวบ้านที่เป็นกลุ่มผู้ใช้ทรัพยากร กับความขัดแย้งระหว่างชาวบ้านกับหน่วยงานเขตห้ามล่าฯ ยิ่ง ความขัดแย้งมีความรุนแรงมากขึ้น ยิ่งกลับทำให้มีการทำลายทรัพยากรมากขึ้น 2. ความขัดแย้งระหว่างหน่วยงานที่เกี่ยวข้องกับการพัฒนาพื้นที่ โดยเฉพาะ อบต. กับหน่วยงานที่ดูแลพื้นที่ป่าพรุ ส่งผลให้ชุมชนขาดการพัฒนาเท่าที่ควร ทั้งนี้ความขัดแย้งระหว่าง การอนุรักษ์กับการพัฒนา เป็นภาพรวมของความขัดแย้งในพื้นที่พรุ ควนเคิ่งที่เห็นได้ชัดมากที่สุด [DOC] รายงานการศึกษา <="ws" title="">รูปแบบไฟล์: Microsoft Word - ดูในรูปแบบ HTML พรควนเคิ่ง และปัญหาความขัดแย้งของการใช้ทรัพยากร ... ปัจจุบันการจัดการป่าพรควนเคิ่งได้รับความสนใจจากรัฐบาล องค์กรพัฒนาเอกชน องค์กรประชาชน ... vclass.mgt.psu.ac.th/~busabong/.../research\_part2\_pro03.doc - ใกล้เคียง



ชื่อโพสต์ : นำนุญ๓ สามตำบล



31-07-2012 / 07:11:57

#### ★ ความคิดเห็น 5

Friday, August 28, 2009 วิกฤตพรควนเคิ่ง...สัญญาณหายณะภาคใต้! เมื่อระยะสิบวันมานี้ มีข่าวเล็กๆ ข่าวหนึ่งปรากฏขึ้น แต่หาใครให้ความสนใจแต่ประการใดไม่ เพราะเป็นเรื่องของไฟไหม้และเป็นไฟไหม้พรุแห่งหนึ่งซึ่งคนส่วนใหญ่ไม่รู้จัก ชื่อ นั่นคือพรควนเคิ่ง แต่แท้จริงแล้วนี่คือสัญญาณอันตรายร้ายแรงที่กำลังเกิดหายณะขึ้นในพื้นที่ ภาคใต้ตอนกลาง และเมื่อเกิดหายณะขึ้นในภาคใต้ตอนกลางแล้ว ก็ย่อมส่งผลกระทบต่อทั้งภาคใต้ตอนบนและภาคใต้ตอนล่างด้วย แต่ เรื่องนี้ไม่มีใครสนใจ ที่ไม่สนใจก็เพราะไม่รู้และไม่เข้าใจ ไม่เว้นแม้กระทั่งสมาชิกสภาผู้แทนราษฎรพรรคประชาธิปัตย์ ซึ่งได้กินใบบุญของคนภาคใต้มาร่วม 50-60 ปี ก็ไม่มีใครแม้แต่คนเดียวที่จะหยิบยกเรื่องนี้ขึ้นพิจารณา และแก้ไขปัญหาก็ภาคใต้พ้นจากหายณะที่วุ่นวาย ก่อนอื่นอยากทำความเข้าใจกับพรควนเคิ่งเสียก่อน เพราะชื่อก็ประหลาดนัก เนื่องจากไม่ใช่ภาษาไทย แต่เป็นภาษาถิ่นแต่โบราณที่ยังคงใช้กันอยู่ในพื้นที่แถบนั้น เช่น ตำบลตะเคียนชะเมา ตำบลพังกาย อำเภอระโนด บ้านพังเหยยะ บ้านเจียงพง เป็นต้น พรุ ควนเคิ่งนั้นเป็นพื้นที่ชุ่มน้ำขนาดใหญ่ที่สุดในพื้นที่ภาคใต้ตอนกลาง และอาจกล่าวได้ว่าพื้นที่ชุ่มน้ำที่ใหญ่ที่สุดของภาคใต้อีกได้ พื้นที่ชุ่มน้ำนี้หมายถึงพื้นที่ที่มีน้ำไม่มากนัก แต่ก็ตลอดปี พุดให้เห็นภาพได้ง่ายก็คือเป็นพื้นที่ที่มีน้ำระดับแค่หัวเข่าหรือมาก น้อยกว่านั้นก็ไม่มาก มีต้นจุดขึ้นตามธรรมชาติอยู่เกือบเต็มพื้นที่ พรุควนเคิ่งตั้งอยู่ในเขตรอยต่อของจังหวัดพัทลุงกับจังหวัดนครศรีธรรมราช และเป็นพื้นที่ติดต่อกับอุทยานแห่งชาติทะเลน้อยของจังหวัดพัทลุง โดยอุทยานแห่งชาติดังกล่าวนี้มีพื้นที่ติดต่อกับทะเลสาบสงขลาซึ่งเป็น ทะเลสาบสำคัญแห่งหนึ่งของโลก ที่มีอยู่ในประเทศไทย พรุควนเคิ่งเป็นพื้นที่ชุ่มน้ำ แต่ทะเลน้อยนั้นเป็นพื้นที่แหล่งน้ำที่ไม่ลึกนัก มีความอุดมสมบูรณ์ทางนิเวศน์และเป็นแหล่งอาหารสำคัญของพื้นที่ภาคใต้ตอนกลาง ส่วนทะเลสาบสงขลาเป็นทะเลสาบขนาดใหญ่ อุดมสมบูรณ์ด้วยกุ้ง หอย ปู ปลา มาแต่โบราณ เป็นแหล่งน้ำกินน้ำใช้และแหล่งทำมาหากินของคนภาคใต้ตอนกลางมาช้านาน ดังนั้นทะเลสาบสงขลา ทะเลน้อย และพรควนเคิ่ง จึงเป็นแหล่งทรัพยากรน้ำ แหล่งทรัพยากรอาหาร และเป็นแหล่งทำมาหากินของชาวบ้านที่ลี้ภัยลี้ภัย และเป็นที่ลี้ภัยของสัตว์สงวน สัตว์น้ำ สัตว์บกนานาชนิดที่ใหญ่ที่สุดของประเทศไทย ทะเลสาบสงขลาเป็นแหล่งน้ำใหญ่ ถิ่นที่อยู่ของทะเลน้อย น้ำจากทะเลน้อยก็เชื่อมต่อถ่ายเทถึงพรควนเคิ่ง ดังนั้นในฐานะแหล่งน้ำอันอุดมสมบูรณ์

ก็ประจักษ์ชัดว่าความมีหรือความไม่มี น้ำของแหล่งใดแหล่งหนึ่งย่อมกระทบถึงกัน และสะท้อนถึงกัน เมื่อ 50-60 ปีก่อนทะเลสาบสงขลา ลึก ขนาดใช้ไม้ตอหยังบางที่ก็ไม่ถึง จึงส่งผลให้ทะเลน้อยอุดมสมบูรณ์ตลอดปี เมื่อทะเลน้อยอุดมสมบูรณ์ พรควนเครื่องก็อุดมสมบูรณ์ตามตลอดปีเช่นเดียวกัน แต่มาบัดนี้ทะเลสาบสงขลาตื้นเขิน แม้มีความพยายามจะผลักดันแก้ไข แต่อดีตนายกรัฐมนตรีนั่งเฝ้าบางคนอวดตนว่ามีความรู้เกินใคร เข้าใจเอาเองว่าทะเลสาบคือทะเลเดียวกับอ่าวไทย จนทำให้โครงการพัฒนาลุ่มน้ำทะเลสาบต้องชะงักงันมาจนถึงบัดนี้ ทะเลสาบสงขลาตื้นเขินจนกระทั่งความร่อนเพิ่มขึ้น ทำให้สัตว์น้ำล้มตายจากและสูญพันธุ์มากมาย ส่งผลกระทบต่อทะเลน้อยให้เกิดความตื้นเขินและน้ำไม่อุดมสมบูรณ์ ตลอดปี เหมือนแต่ก่อน แล้วกระทบไปถึงพรควนเครื่องด้วย ทำให้เกิดความแห้งแล้งขึ้น และทำลายระบบนิเวศน์ ตลอดจนพืช สัตว์หลายเผ่าพันธุ์ต้องสูญพันธุ์และล้มตายจาก ตั้งแต่โบราณกาลมา ประชาชนในพื้นที่ภาคใต้ตอนกลางใต้ท่ามาหากิน ได้พึ่งพาอาศัยทะเลสาบสงขลา ทะเลน้อยและพรควนเครื่องในทุกด้าน ไม่ว่าด้านแหล่งน้ำ ด้านอาหาร ด้านความอุดมสมบูรณ์และความสมดุลของสภาพแวดล้อม แต่มาบัดนี้มีแต่ความแห้งแล้ง และหายนะรออยู่เบื้องหน้า การเกิดเหตุการณ์ไฟไหม้พรควนเครื่องที่กินพื้นที่เพลิงไหม้ถึง 6,000 ไร่ หมายถึงอะไรเล่า? มันไม่ใช่เพลิงไหม้ธรรมดา แต่มันสะท้อนความหมายแห่งหายนะที่กำลังเข้ามาเยือนที่นอภาคใต้ ตอนกลางและ ภาคใต้ทั้งหมด ทำไมจึงเกิดเหตุไฟไหม้? ไฟไหม้ก็เพราะพรควนเครื่องแห้งแล้งขาดน้ำ จนต้นจุดที่อยู่เดิมเกือบทั้งพื้นที่ก็แห้งเหือดตาม สายลมแรงกล้าของลมพัดไม่ว่าลมพัดหลวง ลมพัดกลาง หรือลมพัดยาของฤดูกาลนี้ ยิ่งเพิ่มความแห้งแล้งและความร่อนมากขึ้น ดังนั้นจึงล่อแหลมต่อการเกิดเหตุเพลิงไหม้ เมื่อแหล่งชุ่มน้ำเกิดความแห้งแล้งปานนี้ พอมันเชื้อเพลิงเชื้อไฟเข้าไปถึงเท่านั้น ก็เกิดเพลิงลุกไหม้เผาผลาญไปอย่างรวดเร็ว เพลิงไหม้พรควนเครื่องคราวนี้ไม่ต่างอันใดกับเมื่อครั้งขงเบ้งวาง เพลิงเผาทัพโจโฉลิบหมื่นในสงครามทุ่งพิกทอง แต่นั่นเป็นป่าแฉมซึ่งมีหญ้าแฉมแห้งสูงระดับศีรษะเป็นอาณาบริเวณ ขงเบ้งวางทัพของโจโฉซึ่งนำโดยแฮหัวตุ้นให้กล้าศึกเข้ามาในพื้นที่ ป่า แฉมแห้งแห่งทุ่งพิกทอง พอถึงเวลาทำการเข้าแล้ว แต่ไม่ก็ช่วยยามกองทัพลิบหมื่นของโจโฉก็มลายหายไปใบกองเพลิง ความรุนแรงของเพลิงในครั้งนั้นเป็นประการใด ลองนึกดูเอาเถิดว่าความรุนแรงนั้นก็เกิดขึ้นในพรควนเครื่อง ณ เวลานั้นด้วย ดังนั้นหายนะจากเพลิงไหม้ครั้งนี้จึงทำลายแหล่งนิเวศน์ แหล่งทรัพยากรอาหาร และภาวะแวดล้อมของพรควนเครื่องที่ป่วยหนักอยู่แล้วให้ถึงกาลหายนะ กระทบลงมาถึงอุทยานแห่งชาติทะเลน้อยและทะเลสาบสงขลาครั้งใหญ่ที่สุดในประวัติศาสตร์ของพื้นที่นี้อีกด้วย จังหวัดสงขลา จังหวัดพัทลุง และจังหวัดนครศรีธรรมราช มีประชากรหนาแน่นรวมกันแล้วร่วมครึ่งหนึ่งของประชากรภาคใต้ เอากันแค่ผู้แทนราษฎรของสามจังหวัดนี้ก็มีจำนวนรวม 30 คน แต่เป็น 30 คนที่ไม่รู้สิกรัฐสภาใดๆ ต่อหายนะครั้งใหญ่ที่กำลังเกิดขึ้นในพื้นที่ใจกลางของภาคใต้ ไม่รู้สิกรัฐสภาใดๆ ต่อชีวิตความเป็นอยู่ของสรรพสัตว์ รวมทั้งประชากรภาคใต้ที่กำลังได้รับผลและจะต้องได้รับผลแห่งหายนะนี้ต่อไป อีกไม่รู้นานเท่าใด หาก พื้นดินธรรมชาติให้แก่พรควนเครื่องดั้งเดิมไม่ได้ ทะเลน้อยและทะเลสาบสงขลาจะตายตามไปด้วย พี่น้องประชาชนในพื้นที่สามจังหวัด คือสงขลา พัทลุงและนครศรีธรรมราชก็จะประสบหายนะที่สุด และยอมส่งผลกระทบต่อทั่วทั้งภาคใต้อย่างไม่ต้องสงสัย แล้วจะทำกันอย่างไร? จึงจะฟื้นคืนธรรมชาติสู่แผ่นดินดั้งเดิม พื้นดินความอุดมสมบูรณ์ให้แก่ภาคใต้ดั้งเดิม พี่น้องประชาชนภาคใต้ทรหดอดทนเสียสละกล้าหาญมาแต่บรรพกาล เรื่องน้อยเรื่องใหญ่หากเกี่ยวกับตนก็ไม่เคยกันร้องป่าวประกาศให้ใครช่วย แม้กระทั่งยามน้ำท่วมบ้านจนแม่หนูหมาไม่มีที่อาศัย แต่เป็นยามแผ่นดินไทยวิกฤต พี่น้องภาคใต้ยังสู้ทั้งบ้านเรือนขึ้นมารุงกรุงเทพฯ เพื่อเคียงบ่าเคียงไหล่ต่อสู้กับพี่น้องร่วมชาติ จนบาดเจ็บพิการล้มตายไปมากมาย ดังนั้นเราจึงไม่อาจนิ่งเฉยต่อหายนะใหญ่ที่กำลังเกิดขึ้นครั้งนี้ แต่ที่จะทำประการใดนั้นก็ดูอับจนยิ่งนัก ที่เป็นเช่นนั้นก็เพราะวามรดาข้าราชการประจำในพื้นที่ก็หาไม่ ใด ที่จะมีคนใส่ใจที่จะแก้ไขปัญหานี้หรือที่พอมิบังโดยเฉพาจาก ภาคประชาชนก็มีกำลังอันจำกัดนัก คือจำกัดทั้งกำลังความรู้ กำลังความสามารถในการแก้ไขปัญหา แม้ในสวนกลางเล่าก็แทบทุกคนมีความรู้ความเข้าใจในการแก้ไขปัญหาของ พรควนเครื่อง ทะเลน้อยและทะเลสาบสงขลาแทบไม่ได้เลย ไม่เห็นหรือว่าเวลาผ่านไปมารวมสิบ

วันแล้ว ทั้งส่วนกลาง ทั้งระดับรัฐบาล ระดับกระทรวง แม้แต่ ส.ส. ในพื้นที่ก็ยังไม่มีการรู้ประสีประสาเลย แต่ประเทศไทยของเรายังโชคดีที่เรามีพระมหากษัตริย์อันประเสริฐ ที่ทรงรู้แจ้งแทงตลอดในสภาพความเป็นไปในราชอาณาจักรแห่งนี้ ทรง ศึกษา ทรงรวบรวมข้อมูล และได้พระราชทานกระแสพระราชดำริในการอนุรักษ์พื้นที่พรควนเครื่องมารวม 20 ปีแล้ว ดังนั้นปัญหาอันวิกฤตอันแผ่นดินไร่ที่พึ่งพาอาศัยได้แล้วเช่นนี้ ก็ยังมีพระบาทสมเด็จพระเจ้าอยู่หัวที่จะทรงพระราชทานพระราชดำริ และแนวทางใน การแก้ไขปัญหานี้ได้อย่างแน่นอน คุณ อภิสสิทธิ์ เวชชาชีวะ นายกรัฐมนตรี และรัฐมนตรีทั้งหลาย แม้กระทั่งข้าราชการประจำ ถึงไม่รู้ไม่เข้าใจที่จะแก้ไขปัญหาก็อดอันกำลังเกิดเป็นหายนะ ในภาคใต้ก็ตาม แต่ถ้าหากยังรู้ที่จะเข้าไปเฝ้าฯ เพื่อขอรับพระบรมราชวินิจฉัยและพระราชดำริในการแก้ไขหายนะครั้งนี้ ก็ยังมีความหวังและนี่ก็คือความหวังที่พี่น้องประชาชนภาคใต้กำลังรอคอยอยู่ รื่นขอเข้าเฝ้าฯ กราบพระบาท ขอรับพระราชทานแนวทางและวิธีการฟื้นคืนธรรมชาติสู่แผ่นดินภาคใต้โดยไวเถิด. [http://www.manager.co.th/Daily/ViewNews.aspx?NewsID=95200000\\_97938](http://www.manager.co.th/Daily/ViewNews.aspx?NewsID=95200000_97938) วิกฤตพรควนเครื่อง...สัญญาณหายนะภาคใต้! | กลุ่มจุดตะเกียง <="ws" title="">พร ควนเครื่องนั้นเป็นพื้นที่ชุ่มน้ำขนาดใหญ่ที่สุดในพื้นที่ภาคใต้ตอนกลาง ...

อาหาร และภาวะแวดล้อมของพรควนเครื่องที่ป่วยหนักอยู่แล้วให้ถึงกาลหายนะ ...  
[onknow.blogspot.com/2009/08/blog-post\\_768.html](http://onknow.blogspot.com/2009/08/blog-post_768.html) - แคช - โกลีเดียง



ชื่อผู้โพสต์ : นำบุญ๓ สามตำบล  
 -  
 31-07-2012 / 07:11:57

★ **ความคิดเห็น 4**

เฝ้าป่าพรควนเครื่อง ลูกกลมเข้าพัทลุงแล้ว 4Share<

```
src="http://static.ak.fbcdn.net/connect.php/js/FB.Share" ="text/"> <="text/"> <
="text/" src="http://pagead2.googlesyndication.com/pagead/show_ads.js"> <
src="http://pagead2.googlesyndication.com/pagead/expansion_.js"><
src="http://googleads.g.doubleclick.net/pagead/test_domain.js">google_protectAndRun("ads_core.google_render_ad",
google_handleError, google_render_ad);< allowtransparency="true" ="0"
id="google_ads_1" marginheight="0" marginwidth="0" name="google_ads_"
src="http://googleads.g.doubleclick.net/pagead/ads?client=ca-pub-
2252168419307880&output=&h=60&slotname=8942115715&w=468&imt=1277086045&flash=10.0.32&url=http%3A%2F%2Fhillig
style="left: 0pt; ; top: 0pt;" ="0" width="468" border="0" height="60"
scrolling="no"> เฝ้าป่าพรควนเครื่อง เฝ้าป่าพรควนเครื่อง เฝ้าป่าพรควนเครื่อง ลูกกลมเข้าพัทลุง
```

**แล้ว (ไอเอ็นเอ็น) เฝ้าป่าพรควนเครื่อง ยังลูกกลมขยายวงกว้างต่อเนื่อง ล่าสุด ลามเข้า อ.ควนขนุน จ.พัทลุงแล้ว** สถานการณ์ไฟไหม้ป่าพรควนเครื่อง อ.ชะอวด จ.นครศรีธรรมราช ยังไหม้ลูกกลมขยายวงกว้างอย่างต่อเนื่อง ล่าสุดได้ลูกกลมใหม่เข้าถึงบ้านหัวป่าเขียว ต.ทะเลน้อย อ.ควนขนุน จ.พัทลุง ทำให้ หมอกควันที่ปกคลุมอยู่หลายวันแล้ว ยังเพิ่มปริมาณมากขึ้น และลอยกระจายส่งกลิ่นอย่างรุนแรง ทั้งประชาชนในพื้นที่ มีอาการแสบจมูก แสบตา รวมถึง ควายทุ่ง นับ 1,000 ตัว เริ่มป่วยด้วยอาการตาแดง และจมูกมีน้ำมูกไหล ร่างกายเริ่มซูบผอมแล้ว ขณะเจ้าหน้าที่ควบคุมไฟป่าจังหวัดพัทลุง ยังคงเร่ง ควบคุมไฟที่ลูกกลมแต่ยังไม่สามารถควบคุมได้ ด้าน นายสมชาย สุวรรณชาติ หัวหน้าเขตห้ามล่าสัตว์ป่าทะเลน้อย กล่าวยอมรับว่า การเกิดไฟป่า ส่งผลกระทบต่อระบบนิเวศจำนวนมาก 285 ชนิด ขาดแหล่งอาหาร แต่พื้นที่แรมซาไซร์ ที่เป็นแหล่งอาหารของนก และเป็นแหล่งวางไข่ อีกแห่งหนึ่ง ไฟยังลามไม่ถึง เนื่องจาก พื้นที่ดังกล่าวมีความชื้นและมีน้ำโดยรอบ นายสมชาย ยังกล่าวอีกว่า ปัญหา ควันไฟ อาจจะมีผลกระทบต่อคนเพียงสั้น ๆ เนื่องจาก มีความหนาแน่นของควันไฟในปริมาณที่น้อยและเป็นแค่เพียงกระแสลมพัดผ่าน แต่ยอมรับว่า กระทบต่อบรรยากาศการท่องเที่ยวของอุทยานนกน้ำทะเลน้อย

ชื่อผู้โพสต์ : นำบุญ๓ สามตำบล



-  
31-07-2012 / 07:11:57

★ **ความคิดเห็น 3**

```
http://www.posttoday.com < id="a53ce3d6" name="a53ce3d6"
src="http://ads3.bangkokpost.co.th/www/delivery/afr.php?
n=a53ce3d6&zoneid=47&cb=INSERT_RANDOM_NUMBER_HERE&ct0=INSERT_CLICKURL_HERE"
spacing="0" width="728" border="no" height="90" scrolling="no"> &lt;a
href='http://ads3.bangkokpost.co.th/www/delivery/ ck.php?
n=fe6bb15&amp;amp;cb=INSERT_RANDOM_NUMBER_HERE'
target='_blank'&gt;&lt;img src='http://ads3.bangkok post.co.th/www/delivery/avw.php?
zoneid=47&amp;amp;cb=INS
ERT_RANDOM_NUMBER_HERE&amp;amp;n=fe6bb15&amp;amp;ct0
=INSERT_CLICKURL_HERE' border='0' alt=' /&gt;&lt;/a&gt; < ="text/"
src="http://ads3.bangkokpost.co.th/www/delivery/ag.php">
```



ชื่อโพสต์ : นำนุญต สามตำบล  
-  
31-07-2012 / 07:11:57

★ **ความคิดเห็น 2**

http://www.meegigg.com เพลงเฝ้าป่าพรควนเครื่องวัดกว่า 600 ไร่-กลิ่นคุดฝีมือนายทุน  
ต้องการที่ทาสวนปาล์ม August 22nd, 2009 | admin นครศรีธรรมราช – ไฟไหม้ทุ่งกระจูด  
กลางป่าพรควนเครื่องวัด 600 ไร่ ศูนย์ไฟป่าลุ่มน้ำปากพนังจ่ากวดวงได้แล้ว ทามกลางข้อ  
สงสัยสาเหตุไฟไหม้ว่ามาจากการจุดไฟเผาป่าของชาวบ้าน กลุ่มหนึ่งที่ออกล่าตัวชะมด และ  
มีการตั้งข้อสังเกตว่านายทุนได้จ้างชาวบ้านให้เข้าไปจุดไฟทำลายเพื่อต้องการให้ป่า  
กระจูดเสื่อมโทรมและเข้าไปครอบครองเพื่อทาสวนปาล์ม ตั้งแต่เมื่อช่วงกลางดึกเมื่อคืนที่  
ผ่านมา ได้เกิดสถานการณ์ไฟป่าลุกลามในทุ่งกระจูด ซึ่งเป็นทุ่งที่ชาวบ้านเก็บเกี่ยวต้นกระจูดนำมา  
ทำผลิตภัณฑ์กระจูดในพื้นที่ ต.เคร็ง อ.ชะอวด จ.นครศรีธรรมราช โดยเพลิงได้ลุกลามไหม้เป็น  
บริเวณกว้าง และไหม้กระหน่ำใหม่พื้นที่ทุ่งกระจูดและป่าพรอย่างรวดเร็ว ซึ่งพื้นที่ดังกล่าวนั้นเป็น  
พื้นที่อยู่ในเขตป่าพรควนเครื่องซึ่งเป็นที่ป่าพรอันอุดมสมบูรณ์ขนาดใหญ่รองจากป่าพรได้แดง  
และเป็นที่ที่ชาวบ้านเข้าทามาหากินมาหลายชั่วอายุคน สถานการณ์นั้นเจ้าหน้าที่อาสาสมัครป้องกัน  
ภัยฝ่ายพลเรือน เจ้าหน้าที่จาก อบต.เคร็ง และ อบต.ใกล้เคียงรวมทั้งเทศบาลชะอวด ได้นำกำลัง  
เข้าควบคุมเพลิงอย่างต่อเนื่องตลอดทั้งคืนจนกระทั่งช่วงเช้า นายธนากร วัชรธรรม หัวหน้าสถานี  
ควบคุมไฟป่าพื้นที่ลุ่มน้ำปากพนังอันเนื่องมาจากพระราชดำริเปิดเผยว่าได้ระดมกำลังเจ้าหน้าที่ไฟ  
ป่าจากศูนย์ควบคุม ไฟป่าเข้ามาสมทบช่วยกันสกัดกั้นซึ่งล่าสุดนั้นสถานการณ์นั้นสามารถจำกัด  
พื้นที่ไฟป่าไว้ได้แล้ว โดยประมาณการในเบื้องต้นนั้นทุ่งกระจูดถูกไฟป่าลุกลามไปราว 600 ไร่ ซึ่ง  
เป็นจุดที่ต้นกระจูดขึ้นอยู่หนาแน่น หรือเรียกว่ากระจูด แต่รถยนต์ไม่สามารถเข้าไปถึงพื้นที่ที่ถูกไฟ  
ไหม้ได้ เนื่องจากพื้นที่ดังกล่าวอยู่กลางป่าพรที่มีทั้งลำคลอง หนองบึงล้อมรอบ และบางส่วนยังเป็น  
ที่ชุ่มน้ำขนาดใหญ่ โดยล่าสุดนั้นนายถาณ อุทัยรัตน์ ผู้ว่าราชการจังหวัดได้ติดตามสถานการณ์  
อย่างใกล้ชิด ซึ่งโดยรวมนั้นเจ้าหน้าที่ได้ควบคุมเพลิงไว้ได้ในวงจำกัดแล้ว ไม่ได้ลุกลามเพิ่มเติม  
ต่อไปแล้ว อย่างไรก็ตาม มีรายงานเพิ่มเติมว่าสำหรับสาเหตุไฟดังกล่าวนั้นเบื้องต้นพบว่า มี  
รายงานถึงการจุดไฟเผาป่าของชาวบ้านกลุ่มหนึ่งที่ออกล่าตัวชะมด หรือภาษาถิ่นเรียกว่า มูสัง ที่มี  
ชุกชุมอยู่ในพื้นที่ และมีการตั้งข้อสังเกตว่านายทุนได้จ้างชาวบ้านให้เข้าไปจุดไฟทำลายเพื่อ  
ต้องการให้ป่ากระจูดเสื่อมโทรมและเข้าไปครอบครองเพื่อทาสวนปาล์ม ซึ่งในย่านดังกล่าวนี้มี  
ปัญหาในการเข้ามกรุกพื้นที่ป่าเป็นจำ นวนมากโดยเฉพาะเมื่อไม่กี่วันที่ผ่านมามีการมกรุกพื้นที่ป่า



สงวนที่มูลนิธิชัยพัฒนา เขาศึกษาวิจัยเรื่องไม้เสม็ดขาวครบวงจกว่า 3 พันไร่ ส่วนพื้นที่ที่ถูกไฟไหม้ นั้นประกอบด้วย หมู่ 3 หมู่ 9 หมู่ 1 หมู่ 11 ต.เคิ่ง อ.ชะอวด จ.นครศรีธรรมราช สำหรับป่าสงวนแห่งชาติพรควนเครื่อง เป็นพื้นที่ป่ากระจุด มีต้นกระจุดอยู่มากที่สุดของประเทศไทย เป็นแหล่งวัตถุดิบสำคัญที่ชาวบ้านตำบลเคิ่งออกไปเก็บต้นกระจุดนำมาใช้ในการผลิตสินค้าเครื่องใช้ในครัวเรือน ชนิดต่างๆมีชื่อเสียงโด่งดังระดับประเทศ



ชื่อผู้โพสต์ : นำนุญ\*สาม\*ตำบล  
-  
31-07-2012 / 07:11:57

★ **ความคิดเห็น 1**

<http://www.oknation.net/blog/paisalvision/2009/08/25/entry-5 /comment>

[www.paisalvision.com](http://www.paisalvision.com) วิกิพจนานุกรม กัญญา เศรษฐกิจ สังคม Permalink :

<http://www.oknation.net/blog/paisalvision> วันอังคาร ที่ 25 สิงหาคม 2552 "ไฟศาล" ชี ไฟ

ไหม้พรควนเครื่องเป็นสัญญาณร้ายของภาคใต้ตอนกลาง และ "มารค"เข้าเฝ้าฯ ขอรับพระบรมราช

วินิจฉัย Posted by paisal , ผู้อ่าน : 175 , 10:42:08 น. หมวด : การเมือง < =text/>

tweetcount\_url = document.location; tweetcount\_title = document.title;

//tweetcount\_src = 'RT @BackType: '; tweetcount\_via = false; tweetcount\_links = true;

tweetcount\_size = 'small'; tweetcount\_background = 'FFFFFF'; tweetcount\_border =

'CCCCCC'; tweetcount\_api\_key =

'5c3bba3f5d77a46a13453091e36dc1cde4335e9299a1edeeaa3c31d193b 33fda'; <

=text/ src="http://widgets.back.com/tweetcount.js"> < height=18

src="http://widgets.back.com/tweetcount?

url=http%3A//www.oknation.net/blog/paisalvision/2009/08/25/entry-

5/comment&cnt=false&via=false&links=true&title=%E2%80%9C%E0%B9%84%E0%B8%9E%E0%B8%A8%E0%B8%B2%E0%B8%

Border=0 width=120 allowTransparency scrolling=no> Share < =text/

src="http://static.ak.fbcdn.net/connect.php/js/FB.Share"> Share < =text/

src="http://s7.addthis.com/js/250/addthis\_widget.js#username=xa-

4b6806b250a1123b"> พิมพ์หน้านี้ กรณีเกิดเพลิงไหม้ป่าจุดในพื้นที่พรควนเครื่อง ซึ่งเป็น

พื้นที่ชุ่มน้ำรอยต่อของจังหวัดพัทลุงและจังหวัดนครศรีธรรมราช จนเกิดความเสียหายระบบนิเวศน์

ครั้งใหญ่ นั้น นายไพศาล พิษมงคล อดีตสมาชิกสภานิติบัญญัติแห่งชาติ ระบุว่า เป็นสัญญาณ

อันตรายของพื้นที่ภาคใต้ตอนกลาง และเรื่องนี้ไม่มีใครรู้ดีเท่ากับในหลวง และนายกรัฐมนตรีเข้า

เฝ้าฯ ขอรับพระบรมราชวินิจฉัยก่อนภาคใต้เกิดหายนะ นายไพศาล พิษมงคล กล่าววว่าตนเอง

เป็นคนสงขลา เป็นลูกลุ่มน้ำทะเลสาบ รู้จักสภาพพื้นที่นี้ดี เป็นพื้นที่ที่มีนัยยะสำคัญต่อระบบนิเวศน์

และการทำมาหากินของประชาชนภาคใต้ตอนกลางอย่างยิ่ง กระทั่งลุ่มน้ำทะเลสาบสงขลา

ทะเลน้อย และกระทบต่อพื้นที่สามจังหวัด คือจังหวัดสงขลา จังหวัดพัทลุง และจังหวัด

นครศรีธรรมราช ซึ่งมีประชากรมาก มี ส.ส.เกือบ 30 คน รวมครึ่งหนึ่งของ ส.ส.ภาคใต้ นาย

ไพศาล พิษมงคล กล่าววาระบบนิเวศน์ของทะเลสาบสงขลาเสื่อมโทรมอย่างรุนแรง แม้ว่าพลเอก

เปรม ติณสูลานนท์ ประธานองคมนตรีจะได้พยายามผลักดันในการแก้ไขปัญหาและพัฒนาพื้นที่นี้

มารวม 30 ปีแล้ว แต่การสนับสนุนจากรัฐยังไม่ต่อเนื่องและไม่เพียงพอ ทะเลสาบสงขลาจึงตั้งขึ้น

ทำลายสัตว์น้ำเกือบหมด กระทั่งไปถึงทะเลน้อย ซึ่งเป็นแหล่งอาหารทางประมงที่อุดมสมบูรณ์อย่าง

ยิ่ง ซึ่งไม่ควรปล่อยให้เป็นอย่างนั้น เพราะทะเลสาบสงขลาเป็นมรดกโลก เป็นลุ่มน้ำใหญ่สุดของ

ประเทศ เป็นทรัพยากรธรรมชาติที่ล้ำค่า ส่วนพรควนเครื่องนั้นเป็นพื้นที่ชุ่มน้ำขนาดใหญ่ อยู่ถัดออก

ไปจากทะเลน้อย เป็นพื้นที่ชุ่มน้ำที่อุดมสมบูรณ์มาแต่โบราณ เป็นทั้งแหล่งอาหารและแหล่งทำมา

หากินของประชาชนจำนวนมาก มีปลา หอย อุดมสมบูรณ์ มีต้นจุดเต็มทั้งพื้นที่ นำมาใช้ถักทอเป็น

สินค้าหัตถกรรมที่มีชื่อเสียง แต่ขณะนี้แห้งเหิน สัตว์น้ำตายเกือบหมดแล้ว ต้นจุดก็เล็กลง และไม่

อุดมสมบูรณ์เหมือนแต่ก่อน การเกิดเพลิงไหม้ป่าจุดในพุลควนเครื่องแสดงให้เห็นว่าขาดน้ำหรือน้ำน้อยจนตกอยู่ในภาวะวิกฤต จึงสามารถเกิดเพลิงไหม้ขนาดใหญ่ได้ มีผลเป็นการทำลายระบบนิเวศน์ไปอีกนาน และไม่รู้ว่าจะฟื้นคืนเป็นปกติดังแต่ก่อนได้อย่างไร นายไพศาล พิษมงคล กล่าวว่ารู้จักเจ้าหน้าที่ที่เกี่ยวข้องในพื้นที่นั้นเป็นสว นใหญ่ มีข้อจำกัดอยู่มากในเรื่องการฟื้นคืนธรรมชาติสู่แผ่นดินและการอนุรักษ์ แม้ในส่วนกลางก็มีคนสนใจน้อย ยิ่ง ส.ส. ก็หวังอะไรไม่ได้ เพราะมัววุ่นวายอยู่กับเรื่องการเมืองและเรื่องโครงการต่างๆ แต่เมื่อเป็นความเสียหายขนาดใหญ่และมีผลกระทบมากอย่างนี้ รัฐบาลจะนิ่งเฉยหรือปล่อยให้เป็นไปตามยถากรรมไม่ได้ จะต้องรีบแก้ไข ปัญหาโดยไว แต่ปัญหานี้ไม่มีใครรู้ดีนอกจากพระบาทสมเด็จพระเจ้าอยู่หัวซึ่ง ทรงศึกษาสภาพพื้นที่และระบบนิเวศน์อย่างละเอียดมาช้านานแล้ว เชื่อกันว่าภูมิปัญญาส่วนพระองค์และบรรดาข้อมูลทั้งหลายที่ทรง มีจะสามารถแก้ปัญหาได้แน่ ดังนั้นจึงอยากแนะนำนายอภิสิทธิ์ เวชชาชีวะ นายกรัฐมนตรี ให้นำคณะผู้รับผิดชอบในเรื่องนี้ไปเข้าเฝ้าฯ เป็นการด่วน เพื่อขอรับพระบรมราชวินิจฉัยและพระราชดำริที่จะแก้ไขปัญหายุ่ง องภาคใต้ให้ลุล่วงไปโดยไว นายไพศาล พิษมงคล กล่าวอีกว่ารัฐบาลควรตระหนักว่าพี่น้องประชาชนในภาคใต้นั้นดก ระกำลำบากอยู่ในความทุกข์แสนสาหัสมานานแล้ว ในสมัยรัฐบาลพรรคไทยรักไทยภาคใต้ก็ถูกทอดทิ้งมา 6-7 ปี ยุคที่พรรคประชาธิปัตย์เป็นรัฐบาลก็สนใจพัฒนาภาคใต้น้อยเกินไป สู้ ส.ส.ภาคอีสานไม่ได้ และยังมึปัญหาความไม่สงบในพื้นที่ตอนล่างอีก ที่พออยู่ได้เป็นปกติบ้างก็เฉพาะที่สุราษฎร์ธานีและแถบอันดามัน เท่านั้น ถ้าหากสามารถแก้ไขปัญหของพื้นที่ลุ่มน้ำทะเลสาบ ทะเลน้อยและพุลควนเครื่องได้ก็เท่ากับช่วยเหลือประชาชนภาคใต้ทั้ง หมดและพื้นที่สภาพวิกฤตทางนิเวศน์ให้กับภาคใต้ทั้งหมดด้วย.



ชื่อผู้โพสต์ : น้าบุญ\*สาม\*ตำบล  
-  
31-07-2012 / 07:11:57

แสดงความคิดเห็น ⚠️ กดปิดการแสดงความคิดเห็น

เขียนข้อความ