กรมควบคุมมลพิษ
POLLUTION CONTROL DEPARTMENT

สถานการณ์ขยะมูลฝอย ของประเทศไทย ปี พ.ศ. 2557











สำนักจัดการกากของเสียและสารอันตราย

กรมควบคุมมลพิษ

กรกฎาคม ๒๕๕๘

คำนำ

ปัญหาของขยะมูลฝอยชุมชนของประเทศไทย เป็นปัญหาด้านมลพิษและสิ่งแวดล้อม ที่ทุกภาคส่วนควรให้ความสำคัญ และร่วมมือกันแก้ไขปัญหา กรมควบคุมมลพิษ เป็นหน่วยงานหนึ่งที่รับผิดชอบโดยตรงในการแก้ไขปัญหามลพิษ จึงได้ดำเนินการประเมินสถานการณ์ขยะมูลฝอยของประเทศไทย โดยร่วมกับ สำนักงานสิ่งแวดล้อมภาคที่ 1 – 16 รวมทั้งได้รับความร่วมมือจากองค์กรปกครองส่วนท้องถิ่นทั่วประเทศ และกรุงเทพมหานคร ในการตรวจสอบและสนับสนุนข้อมูลในพื้นที่

กรมควบคุมมลพิษ หวังเป็นอย่างยิ่งว่า ข้อมูลที่ได้จากการประเมินสถานการณ์ขยะมูลฝอยของประเทศไทย ปี พ.ศ. 2557 จะเป็นประโยชน์ต่อทุกภาคส่วนในการใช้ประกอบการพิจารณาดำเนินการที่เกี่ยวข้อง เพื่อแก้ไขปัญหาขยะมูลฝอยของประเทศ อีกทั้งยังเป็นการเผยแพร่ให้ทุกภาคส่วน รวมทั้งภาคประชาชน เห็นถึงปัญหาขยะมูลฝอย และให้ความสำคัญกับการแก้ไขปัญหาดังกล่าว เพื่อคุณภาพชีวิตและสิ่งแวดล้อมที่ดี

สำนักจัดการกากของเสียและสารอันตราย
สำนักงานสิ่งแวดล้อมภาคที่ 1 – 16

สารบัญ

บทที่ 1
บทนำ 3

บทที่ 2
สถานการณ์ขยะมูลฝอย ปี 2557 6

บทที่ 3
จังหวัดที่มีวิกฤตปัญหาด้านขยะมูลฝอยตกค้างสะสม 21

บทที่ 4
จังหวัดที่มีวิกฤตปัญหาด้านการจัดการขยะมูลฝอย 26

บทที่ 5
ข้อแนะนำ 45

ภาคผนวก ก
ข้อมูลการสำรวจขยะมูลฝอยทั่วประเทศ 74

ภาคผนวก ข
สถานที่กำจัดขยะมูลฝอยทั่วประเทศ 91

ภาคผนวก ค
สถานที่กำจัดขยะมูลฝอยแบบถูกต้อง 108

ภาคผนวก ง
สถานที่กำจัดขยะมูลฝอยแบบไม่ถูกต้อง 109

ภาคผนวก จ 110
สถานที่กำจัดขยะมูลฝอยที่ประสบปัญหาไม่สามารถก่อสร้างหรือเปิดดำเนินการได้

ภาคผนวก ฉ 111
คะแนนการจัดลำดับจังหวัดที่มีวิกฤตปัญหาด้านขยะตกค้างสะสม

ภาคผนวก ช
คะแนนการจัดลำดับจังหวัดที่มีวิกฤตปัญหาด้านการจัดการขยะมูลฝอย 112

คณะผู้จัดทำ 113

บทที่ 1

บทนำ

บทที่ 1
บทนำ

1.1 สถานการณ์ที่ผ่านมา

จากสถานการณ์ขยะมูลฝอยที่ผ่านมา พบว่า ปริมาณขยะมูลฝอยที่เกิดขึ้นทั่วประเทศ มีปริมาณเพิ่มสูงขึ้นทุกปี รวมทั้งอัตราการเกิดขยะมูลฝอยที่มีแนวโน้มเพิ่มสูงขึ้น

ตารางที่ 1 ปริมาณและอัตราขยะมูลฝอยที่เกิดขึ้น ปี 2551 – 2557

ปี พ.ศ.	ปริมาณขยะมูลฝอยที่เกิดขึ้น (ล้านตัน)	อัตราการเกิดขยะมูลฝอย (กิโลกรัม/คน/วัน)
2551	23.93	1.03
2552	24.11	1.04
2553	24.22	1.04
2554	25.35	1.08
2555	24.73	1.05
2556	26.77	1.15
2557	26.19	1.11

หมายเหตุ : ข้อมูลปี 2551 – 2555 ได้จากการคาดการณ์ และข้อมูลปี 2556 และ 2557 ได้จากการสำรวจ

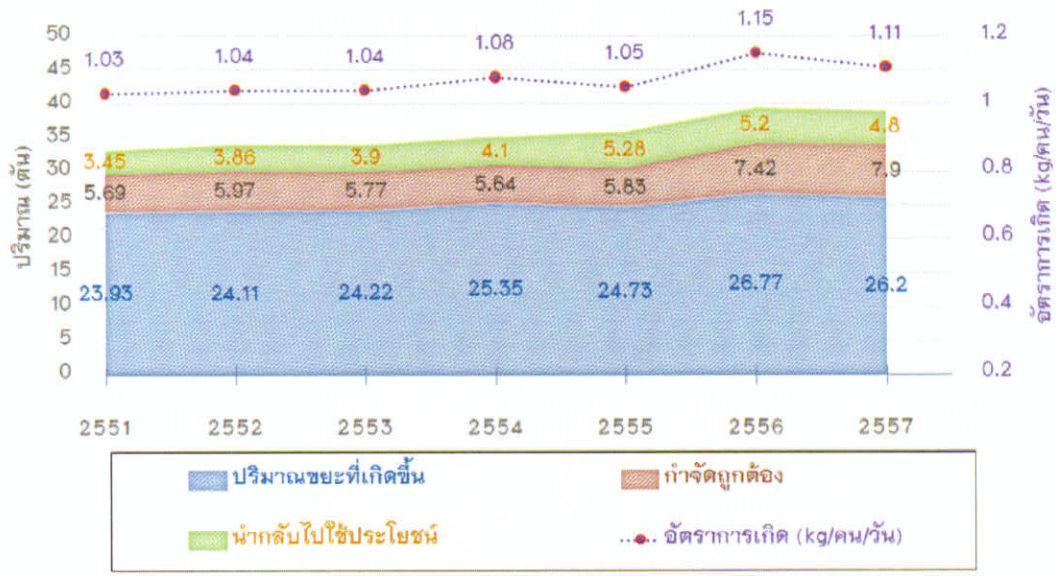

รูปที่ 1 สถานการณ์ขยะมูลฝอย ปี 2551 – 2557

สำหรับประเทศไทย ปริมาณขยะมูลฝอยที่เกิดขึ้นทั่วประเทศ มีแนวโน้มเพิ่มสูงขึ้นทุกปี รวมทั้งปริมาณขยะมูลฝอยที่ถูกนำไปกำจัดอย่างถูกต้องตามหลักวิชาการมีแนวโน้มที่เพิ่มมากขึ้น แต่ปริมาณขยะมูลฝอยที่ถูกนำกลับมาใช้ประโยชน์ในปี 2557 จากการสำรวจมีปริมาณที่ลดลงแทน เนื่องจากประชาชนมีการดำเนินการคัดแยกขยะมูลฝอยลดลง

ตารางที่ 2 ปริมาณขยะมูลฝอยที่ถูกกำจัด และถูกนำมาใช้ประโยชน์ ปี 2551 - 2557

ปี พ.ศ.	ปริมาณขยะมูลฝอยที่เกิดขึ้น (ล้านตัน)	ปริมาณขยะมูลฝอยที่ถูกกำจัด		ปริมาณขยะมูลฝอยที่ถูกนำมาใช้ประโยชน์	
		(ล้านตัน)	(ร้อยละ)	(ล้านตัน)	(ร้อยละ)
2551	23.93	5.69	24%	3.45	14%
2552	24.11	5.97	25%	3.86	16%
2553	24.22	5.77	24%	3.90	16%
2554	25.35	5.64	22%	4.10	16%
2555	24.73	5.83	24%	5.28	21%
2556	26.77	7.27	27%	5.15	19%
2557	26.19	7.88	30%	4.82	18%

จากสถานการณ์ที่ผ่านมา จะเห็นได้ว่า ขยะมูลฝอยที่เกิดขึ้นมีอัตราการเพิ่มขึ้นสูงทุกปี ในขณะที่อัตราขยะมูลฝอยที่ถูกนำไปกำจัด และอัตราขยะมูลฝอยที่ถูกนำมาใช้ประโยชน์ มีแนวโน้มเพิ่มขึ้นเพียงเล็กน้อยเท่านั้น ดังนั้น วิกฤตปัญหาขยะมูลฝอย เป็นหนึ่งในปัญหาสิ่งแวดล้อมที่ควรได้รับการแก้ไขอย่างเร่งด่วน เนื่องจากปัญหาทวีความรุนแรงมากขึ้น โดยเฉพาะอย่างยิ่งในสังคมเมืองที่มีการขยายตัวสูงตามจำนวนประชากรที่เพิ่มขึ้น รวมไปถึงการขยายตัวและพัฒนาด้านเศรษฐกิจ สังคม และเทคโนโลยี

บทที่ 2

สถานการณ์ขยะมูลฝอย ปี 2557

บทที่ 2
สถานการณ์ขยะมูลฝอย ปี 2557

2.1 วิธีการ

2.1.1 แบบสำรวจ

กรมควบคุมมลพิษ โดยสำนักจัดการกากของเสียและสารอันตราย ประสานแจ้ง สำนักงานสิ่งแวดล้อมภาคที่ 1 – 16 เพื่อขอความร่วมมือองค์กรปกครองส่วนท้องถิ่นทั่วประเทศ (เทศบาล องค์การบริหารส่วนตำบล และเมืองพัทยา) ในการสำรวจข้อมูลขยะมูลฝอย โดยขอให้องค์กรปกครองส่วนท้องถิ่นดังกล่าวกรอกข้อมูลในแบบสำรวจข้อมูลด้านการจัดการขยะมูลฝอยชุมชน แล้วส่งกลับมายัง สำนักงานสิ่งแวดล้อมภาคที่ 1 – 16 เพื่อให้สำนักงานสิ่งแวดล้อมภาคฯ เป็นผู้รวบรวม ตรวจสอบ และส่งกลับกรมควบคุมมลพิษเพื่อดำเนินการต่อไป

2.1.2 การสำรวจภาคสนาม

สำนักงานสิ่งแวดล้อมภาคที่ 1 – 16 ลงพื้นที่สำรวจภาคสนามร่วมกับองค์กรปกครองส่วนท้องถิ่นและเอกชนเจ้าของสถานที่กำจัดขยะมูลฝอย เพื่อประเมินปริมาณขยะมูลฝอย พร้อมทั้งดำเนินการเก็บตำแหน่งที่ตั้ง ภาพถ่าย และข้อมูลการเปลี่ยนแปลงของสถานที่กำจัดขยะมูลฝอย และพื้นที่ลักลอบทิ้งของจังหวัดนั้น ๆ พร้อมทั้งดำเนินการประเมินสถานที่กำจัดขยะมูลฝอยว่าดำเนินการได้อย่างถูกต้องตามหลักวิชาการ ยอมรับได้ หรือดำเนินการไม่ถูกต้องตามหลักวิชาการและจำเป็นต้องดำเนินการปรับปรุงให้ถูกต้อง

2.2 แผนการไหล (Flow Diagram) และคำนิยาม

2.2.1 แผนการไหลของขยะมูลฝอย (Flow Diagram)

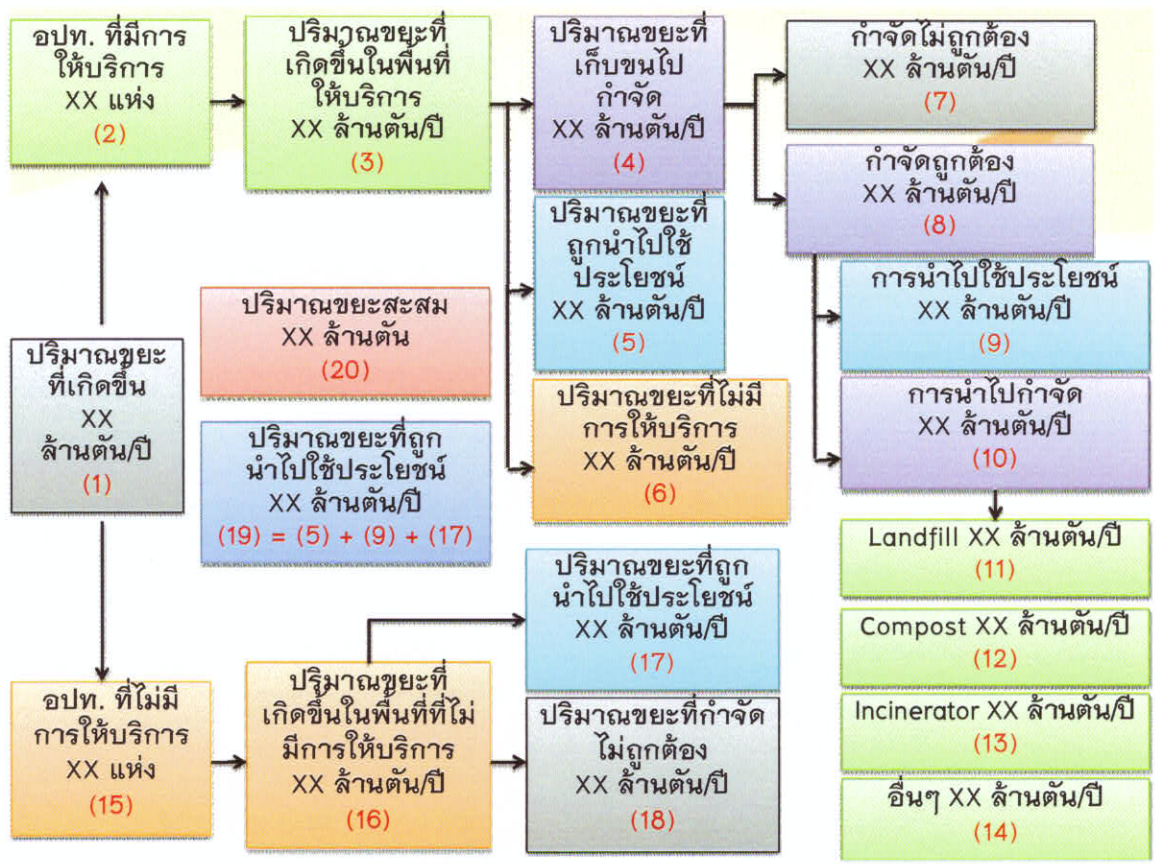

รูปที่ 2 แสดงแผนผังการไหลของขยะมูลฝอยชุมชน

2.2.2 คำนิยาม

แผนการไหลของขยะมูลฝอย (Flow Diagram) ประกอบด้วย ข้อมูล 20 ช่อง (Box) โดยแบ่งการไหลของขยะมูลฝอย ออกเป็น 2 พื้นที่ (Zone) หรือ 2 กลุ่มข้อมูล ได้แก่

1. กลุ่มพื้นที่ที่มีการให้บริการ (เก็บขนไปกำจัด) คือ ข้อมูลตั้งแต่ช่องที่ 2 –14 โดยมีรายละเอียดดังนี้
   - ช่องที่ 2 คือ จำนวนองค์กรปกครองส่วนท้องถิ่นที่มีการให้บริการ (แห่ง)

- ช่องที่ 3 คือ ปริมาณขยะมูลฝอยที่เกิดขึ้นในพื้นที่ให้บริการ (ล้านตัน/ปี) โดยข้อมูลดังกล่าวจะได้จากการสำรวจของข้อมูลโดยองค์กรปกครองส่วนท้องถิ่นจะดำเนินการสำรวจปริมาณขยะมูลฝอยที่เกิดขึ้นจริงในพื้นที่ (ไม่ใช่ขยะมูลฝอยที่นำมาทิ้งในถังขยะ) หากองค์กรปกครองส่วนท้องถิ่นนั้น ไม่สามารถดำเนินการสำรวจปริมาณขยะมูลฝอยที่เกิดขึ้นจริงได้ อาจสามารถใช้การคำนวณ อัตราการเกิดขยะมูลฝอย (จากการศึกษาของกรมฯ) (ตารางที่ 3) คูณด้วย จำนวนประชากรตามทะเบียนราษฎร์ในพื้นที่ให้บริการ โดยข้อมูลดังกล่าวต้องสอดคล้องกับนิยามการเกิดขยะมูลฝอยของกรมควบคุมมลพิษ

ปริมาณขยะมูลฝอยที่เกิดขึ้น = อัตราการเกิดขยะมูลฝอย X จำนวนประชากรตามทะเบียนราษฎร์

ตารางที่ 3 แสดงอัตราการเกิดขยะมูลฝอยชุมชนเฉลี่ยขององค์กรปกครองส่วนท้องถิ่น

อัตราการเกิดขยะมูลฝอย	กิโลกรัม/คน/วัน
เทศบาลนคร	1.89
เทศบาลเมือง	1.15
เทศบาลตำบล	1.02
เมืองพัทยา	3.90
อบต.	0.91

(ที่มา : โครงการการศึกษาทบทวนอัตราการเกิดขยะมูลฝอยขององค์กรปกครองส่วนท้องถิ่นทั่วประเทศของกรมควบคุมมลพิษ, เมษายน 2555)

- ช่องที่ 4 คือ ปริมาณขยะมูลฝอยที่เก็บขนไปกำจัด (ล้านตัน/ปี) คือ ปริมาณขยะมูลฝอยที่เก็บขนที่องค์กรปกครองส่วนท้องถิ่นสามารถเก็บขนได้ ไม่ว่าจะเป็นการดำเนินงานขององค์กรปกครองส่วนท้องถิ่นเอง หรือเป็นการจ้างให้เอกชนดำเนินการเก็บขน โดยข้อมูลดังกล่าวจะได้จากแบบสำรวจขององค์กรปกครองส่วนท้องถิ่น

- ช่องที่ 5 คือ ปริมาณขยะมูลฝอยที่ถูกนำไปใช้ประโยชน์ (ล้านตัน/ปี) คือ ปริมาณขยะมูลฝอยที่มีการถูกดึงกลับไปใช้ประโยชน์ก่อนองค์กรปกครองส่วนท้องถิ่นเก็บขนไปกำจัด โดยข้อมูลดังกล่าวจะได้จากแบบสำรวจขององค์กรปกครองส่วนท้องถิ่น หรือ โดยคำนวณจาก ข้อมูลช่องที่ 3 ลบด้วย ข้อมูลช่องที่ 4 ลบด้วย ข้อมูลช่องที่ 6

- ช่องที่ 6 คือ ปริมาณขยะมูลฝอยที่ไม่มีการให้บริการ (ล้านตัน/ปี) คือ ปริมาณขยะมูลฝอยที่องค์กรปกครองส่วนท้องถิ่นไม่สามารถเก็บขนได้ในพื้นที่ให้บริการ (ปริมาณขยะมูลฝอยตกค้างในพื้นที่ให้บริการ) โดยข้อมูลดังกล่าวจะได้จากแบบสำรวจขององค์กรปกครองส่วนท้องถิ่น (จากการสำรวจขององค์กรปกครองส่วนท้องถิ่น)

- ช่องที่ 7 คือ ปริมาณขยะมูลฝอยที่กำจัดไม่ถูกต้อง (ล้านตัน/ปี) คือ ปริมาณขยะมูลฝอยที่องค์กรปกครองส่วนท้องถิ่นสามารถกำจัด โดยวิธีการกำจัดแบบไม่ถูกต้อง ประกอบด้วย การกำจัดแบบเทกอง (Open Dump) การฝังกลบแบบเทกองควบคุม (Control Dump) ขนาดตั้งแต่ 50 ตัน/วัน เผากลางแจ้ง (Open Burning) และเตาเผาที่ไม่มีระบบกำจัดมลพิษทางอากาศ โดยข้อมูลดังกล่าวจะได้จากแบบสำรวจขององค์กรปกครองส่วนท้องถิ่น

- ช่องที่ 8 คือ ปริมาณขยะมูลฝอยที่กำจัดถูกต้อง (ล้านตัน/ปี) (ตารางที่ 4) คือ ปริมาณขยะมูลฝอยที่องค์กรปกครองส่วนท้องถิ่นสามารถกำจัดได้ โดยวิธีการกำจัดแบบถูกต้อง ประกอบด้วย

(1) การกำจัดแบบถูกหลักวิชาการ ประกอบด้วย การฝังกลบเชิงวิศวกรรม (Engineer Landfill) การฝังกลบอย่างถูกหลักสุขาภิบาล (Sanitary Landfill) เตาเผาที่มีระบบกำจัดมลพิษทางอากาศ การแปรรูปเพื่อผลิตพลังงาน (WTE) การหมักทำปุ๋ย (Compost) และการกำจัดขยะมูลฝอยแบบเชิงกล – ชีวภาพ (MBT)

(2) การกำจัดแบบยอมรับได้ Appropriate Landfill ประกอบด้วย การฝังกลบแบบเทกองควบคุม (Control Dump) ขนาดน้อยกว่า 50 ตัน/วัน และเตาเผา ขนาดน้อยกว่า 10 ตัน/วัน ที่มีระบบกำจัดอากาศเสีย โดยข้อมูลดังกล่าวจะได้จากแบบสำรวจขององค์กรปกครองส่วนท้องถิ่น

ตารางที่ 4 แสดงรายการจำแนกการกำจัดขยะมูลฝอยชุมชนแบบถูกต้องและไม่ถูกต้อง

กำจัดแบบถูกต้อง		**กำจัดแบบไม่ถูกต้อง**
การกำจัดแบบถูกหลักวิชาการ	การกำจัดแบบยอมรับได้	การกำจัดแบบไม่ถูกหลักวิชาการ
Engineer Landfill Sanitary Landfill เตาเผา WTE Compost MBT	Appropriate Landfill เช่น Control Dump ขนาดน้อยกว่า 50 ตัน/วัน เตาเผา ขนาดน้อยกว่า 10 ตัน/วัน ที่มีระบบกำจัดอากาศเสีย	Open Dump Control Dump ขนาดตั้งแต่ 50 ตัน/วัน Open Burning เตาเผาที่ไม่มีระบบกำจัดมลพิษทางอากาศ

- ช่องที่ 9 คือ ปริมาณขยะมูลฝอยที่ถูกนำไปใช้ประโยชน์ (ล้านตัน/ปี) คือ ปริมาณขยะมูลฝอยที่มีการถูกดึงกลับไปใช้ประโยชน์ในสถานที่กำจัดขยะมูลฝอย โดยข้อมูลดังกล่าวจะได้จากแบบสำรวจขององค์กรปกครองส่วนท้องถิ่น

- ช่องที่ 10 คือ ปริมาณขยะมูลฝอยที่นำไปกำจัด (ล้านตัน/ปี) คือ ปริมาณขยะมูลฝอยที่ถูกนำไปกำจัด ภายหลังจากมีการคัดแยกขยะมูลฝอยส่วนหนึ่งในสถานที่กำจัดกลับไปใช้ประโยชน์แล้ว โดยข้อมูลดังกล่าวจะได้จากแบบสำรวจขององค์กรปกครองส่วนท้องถิ่น

- ช่องที่ 11 – 14 คือ ปริมาณขยะมูลฝอยที่นำไปกำจัด (ล้านตัน/ปี) โดยจำแนกออกเป็นวิธีการกำจัด 4 วิธี ประกอบด้วย การฝังกลบ การหมักทำปุ๋ย เตาเผา และอื่น ๆ

2. พื้นที่ที่ไม่มีการให้บริการ (เก็บขนไปกำจัด) คือ ข้อมูลตั้งแต่ช่องที่ 15 – 17

- ช่องที่ 15 คือ จำนวนองค์กรปกครองส่วนท้องถิ่นที่ไม่มีการให้บริการ (แห่ง)

- ช่องที่ 16 คือ ปริมาณขยะมูลฝอยที่เกิดขึ้นในพื้นที่ที่ไม่มีการให้บริการ (ล้านตัน/ปี) โดยข้อมูลดังกล่าวจะได้จากการคำนวณ อัตราการเกิดขยะมูลฝอย (จากการศึกษาของกรมฯ) คูณด้วย จำนวนประชากรตามทะเบียนราษฎร์ในพื้นที่ที่ไม่มีการให้บริการ

- ช่องที่ 17 คือ ปริมาณขยะมูลฝอยที่ถูกนำไปใช้ประโยชน์ (ล้านตัน/ปี) คือ ปริมาณขยะมูลฝอยที่มีการถูกดึงกลับไปใช้ประโยชน์ในพื้นที่ที่ไม่มีการให้บริการ ซึ่งข้อมูลดังกล่าวไม่สามารถหาได้จากแบบสำรวจขององค์กรปกครองส่วนท้องถิ่น จำเป็นจะต้องมีการศึกษาวิจัยเชิงพื้นที่ต่อไป

- ช่องที่ 18 คือ ปริมาณขยะมูลฝอยที่กำจัดไม่ถูกต้อง (ล้านตัน/ปี) คือ ปริมาณขยะมูลฝอยที่ครัวเรือน/ชุมชน/หมู่บ้าน กำจัดกันเอง ซึ่งข้อมูลดังกล่าวไม่สามารถหาได้จากแบบสำรวจขององค์กรปกครองส่วนท้องถิ่น จำเป็นจะต้องมีการศึกษาวิจัยเชิงพื้นที่ต่อไป

สำหรับช่องที่ 19 คือ ปริมาณขยะมูลฝอยที่ถูกนำไปใช้ประโยชน์ (ล้านตัน/ปี) คือ ปริมาณขยะมูลฝอยทั้งหมดที่ถูกนำไปใช้ประโยชน์ หรือ โดยคำนวณจาก ข้อมูลช่องที่ 5 บวกด้วย ข้อมูลช่องที่ 9 บวกด้วย ข้อมูลช่องที่ 17

และช่องที่ 20 คือ ปริมาณขยะมูลฝอยสะสม (ตัน) คือ ปริมาณขยะมูลฝอยตกค้างสะสม ที่ถูกทิ้งกองไว้หรืออยู่ในบ่อของสถานที่กำจัดขยะมูลฝอยแบบไม่ถูกต้อง เช่น การเทกอง (Open Dump) หรือพื้นที่ลักลอบทิ้ง เป็นต้น สามารถคำนวณได้จาก ปริมาตรของสถานที่กำจัดขยะมูลฝอย (ขยะมูลฝอยที่ทิ้งกองหรืออยู่ในหลุม) คูณด้วย ความหนาแน่น (ความหนาแน่น = 0.3 ตัน/ลบ.ม.) ดังนี้

ปริมาณขยะมูลฝอยสะสม = กว้าง × ยาว × สูง × ความหนาแน่น

2.3 ผลการประเมินสถานการณ์

กรมควบคุมมลพิษ โดยสำนักจัดการกากของเสียและสารอันตราย และสำนักงานสิ่งแวดล้อมภาคที่ 1 – 16 ได้ดำเนินโครงการสำรวจข้อมูลขยะมูลฝอยทั่วประเทศ ปี พ.ศ. 2557 โดยมีกลุ่มเป้าหมาย คือ องค์กรปกครองส่วนท้องถิ่นทั่วประเทศ ประกอบด้วย เทศบาลและเมืองพัทยา จำนวน 2,441 แห่ง องค์การบริหารส่วนตำบล จำนวน 5,335 แห่ง และ กทม. ในการจัดทำแบบสำรวจ และการลงพื้นที่เพื่อสำรวจภาคสนาม เพื่อให้ได้มาซึ่งข้อมูลการจัดการขยะมูลฝอยที่เป็นปัจจุบัน

จากการสำรวจข้อมูลด้านการจัดการขยะมูลฝอยชุมชนของประเทศไทย ทั้ง 77 จังหวัด (ตารางที่ 5) พบว่า ในปี 2557 มีปริมาณขยะมูลฝอยชุมชนเกิดขึ้น ประมาณ 26.19 ล้านตัน หรือประมาณ 71,779 ตันต่อวัน โดยพบว่า องค์กรปกครองส่วนท้องถิ่น (เทศบาลนคร เทศบาลเมือง เทศบาลตำบล องค์การบริหารส่วนตำบล กรุงเทพมหานคร และเมืองพัทยา) จำนวน 7,777 แห่ง มีองค์กรปกครองส่วนท้องถิ่นที่มีการดำเนินการให้บริการเก็บขนขยะมูลฝอยชุมชน จำนวน 4,422 แห่ง และองค์กรปกครองส่วนท้องถิ่นที่ไม่มีการดำเนินการให้บริการเก็บขนขยะมูลฝอยชุมชน จำนวน 3,355 แห่ง (ภาคผนวก ก)

องค์กรปกครองส่วนท้องถิ่นที่มีการดำเนินการให้บริการเก็บขนขยะมูลฝอยชุมชน จำนวน 4,422 แห่ง พบว่า มีปริมาณขยะมูลฝอยชุมชนเกิดขึ้นทั้งหมด ประมาณ 19.66 ล้านตัน หรือ 53,863 ตันต่อวัน คิดเป็นร้อยละ 75 ของปริมาณขยะมูลฝอยชุมชนที่เกิดขึ้นทั้งประเทศ โดยพบว่า ปริมาณขยะมูลฝอยชุมชนที่มีการดำเนินการเก็บขน เพื่อนำไปกำจัดทั้งสิ้น ประมาณ 14.81 ล้านตัน หรือ 40,585 ตันต่อวัน โดยขยะมูลฝอยชุมชนที่เก็บขนได้ สามารถนำไปกำจัดยังสถานที่กำจัดขยะมูลฝอยที่ถูกต้อง ประมาณ 7.88 ล้านตัน หรือ 21,583 ตันต่อวัน คิดเป็นร้อยละ 53.2 ของปริมาณขยะมูลฝอยชุมชนที่เก็บขนได้ โดยสถานที่กำจัดขยะมูลฝอยที่ถูกต้องและใช้งานได้ จำนวน 480 แห่ง และปริมาณขยะมูลฝอยชุมชนอีก

ประมาณ 6.93 ล้านตัน หรือ 18,935 ตันต่อวัน หรือคิดเป็นร้อยละ 46.8 ของปริมาณขยะมูลฝอยชุมชนที่เก็บขนได้ จะถูกนำไปกำจัดยังสถานที่กำจัดขยะมูลฝอยที่ไม่ถูกต้อง เช่น การเผากลางแจ้ง การเทกองทิ้งในบ่อดินเก่าหรือพื้นที่รกร้าง โดยเฉพาะองค์กรปกครองส่วนท้องถิ่นขนาดเล็กและในพื้นที่ห่างไกล พบว่ามีสถานที่กำจัดขยะมูลฝอยที่ไม่ถูกต้อง จำนวน 1,970 แห่ง (ภาคผนวก ข)

องค์กรปกครองส่วนท้องถิ่นที่ไม่มีการดำเนินการให้บริการเก็บขนขยะมูลฝอยชุมชน จำนวน 3,355 แห่ง พบว่า มีปริมาณขยะมูลฝอยชุมชนเกิดขึ้นทั้งหมด ประมาณ 6.54 ล้านตัน หรือ 17,915 ตันต่อวัน คิดเป็นร้อยละ 25 ของปริมาณขยะมูลฝอยชุมชนที่เกิดขึ้นทั้งประเทศ โดยขยะมูลฝอยที่เกิดขึ้นนี้ ประชาชนในพื้นที่จะดำเนินการกำจัดในครัวเรือน โดยการเทกองและเผาในที่โล่ง หรือลักลอบทิ้งในพื้นที่สาธารณะ ซึ่งอาจส่งผลกระทบต่อสภาพแวดล้อมในอนาคตได้

สำหรับปริมาณขยะมูลฝอยชุมชนที่สามารถคัดแยก เพื่อนำกลับมาใช้ประโยชน์ทั้งหมด ประมาณ 4.82 ล้านตัน หรือ 13,207 ตันต่อวัน คิดเป็นร้อยละ 18.4 ของปริมาณขยะมูลฝอยชุมชนที่เกิดขึ้นทั้งประเทศ

ตารางที่ 5 ข้อมูลการสำรวจขยะมูลฝอยชุมชน ปี 2557

ช่องที่	รายละเอียด	76 จังหวัด	กทม.	77 จังหวัด
	เทศบาลและเมืองพัทยา (แห่ง)	2,441	-	2,441
	อบต. (แห่ง)	5,335	-	5,335
	รวม อปท. (แห่ง)	7,776	1	7,777
1	ปริมาณขยะมูลฝอยที่เกิดขึ้น (ล้านตัน/ปี)	22.25	3.94	26.19
2	จำนวน อปท. ที่มีการให้บริการ (แห่ง)	4,421	1	4,422
3	ปริมาณขยะมูลฝอยที่เกิดขึ้นใน อปท. ที่มีการให้บริการ (ล้านตัน/ปี)	15.72	3.94	19.66
4	ปริมาณขยะมูลฝอยที่ถูกเก็บขนนำไปกำจัด (ล้านตัน/ปี)	11.45	3.36	14.81
5	ปริมาณขยะมูลฝอยที่ถูกนำไปใช้ประโยชน์ในพื้นที่ อปท. ที่มีการให้บริการเก็บขน (ล้านตัน/ปี)	4.06	0.58	4.64
6	ปริมาณขยะมูลฝอยที่ไม่มีการให้บริการ ใน อปท. ที่มีการให้บริการ (ล้านตัน/ปี)	0.21	-	0.21

ตารางที่ 1 ข้อมูลการสำรวจขยะมูลฝอยชุมชน ปี 2556

ช่องที่	รายละเอียด	76 จังหวัด	กทม.	77 จังหวัด
7	ปริมาณขยะมูลฝอยที่ถูกนำไปกำจัดแบบไม่ถูกต้อง (ล้านตัน/ปี)	6.93	-	6.93
8	ปริมาณขยะมูลฝอยที่ถูกนำไปกำจัดแบบถูกต้อง (ล้านตัน/ปี)	4.52	3.36	7.88
9	ปริมาณขยะมูลฝอยที่ถูกนำไปใช้ประโยชน์ ในสถานที่กำจัดขยะมูลฝอยแบบถูกต้อง (ล้านตัน/ปี)	0.03	-	0.03
10	ปริมาณขยะมูลฝอยที่ถูกนำไปใช้กำจัดแบบถูกต้อง (ล้านตัน/ปี)	4.48	3.36	7.84
11	ปริมาณขยะมูลฝอยที่ถูกกำจัดโดยระบบ Landfill (ล้านตัน/ปี)	3.69	3.36	7.05
12	ปริมาณขยะมูลฝอยที่ถูกกำจัดโดยระบบ Compost (ล้านตัน/ปี)	0.06	-	0.06
13	ปริมาณขยะมูลฝอยที่ถูกกำจัดโดยระบบ Incinerator (ล้านตัน/ปี)	0.39	-	0.39
14	ปริมาณขยะมูลฝอยที่ถูกกำจัดโดยระบบอื่น ๆ (ล้านตัน/ปี)	0.35	-	0.35
15	จำนวน อปท. ที่ไม่มีการให้บริการ (แห่ง)	3,355	-	3,355
16	ปริมาณขยะมูลฝอยที่เกิดขึ้นใน อปท. ที่ไม่มีการให้บริการ (ล้านตัน/ปี)	6.54	-	6.54
17	ปริมาณขยะมูลฝอยที่ถูกนำไปใช้ประโยชน์ (ล้านตัน/ปี)	0.15	-	0.15
18	ปริมาณขยะมูลฝอยที่กำจัดแบบไม่ถูกต้อง (ล้านตัน/ปี)	6.39	-	6.39
19	ปริมาณขยะมูลฝอยที่ถูกนำไปใช้ประโยชน์ทั้งหมด (ล้านตัน/ปี)	4.23	0.58	4.82
20	ปริมาณขยะมูลฝอยสะสม (ล้านตัน)	14.80	-	14.80

หมายเหตุ : และคำอธิบายรายละเอียดข้อมูล 20 ช่อง ในแผนการไหลของขยะมูลฝอย (Flow Diagram) ดังแสดงใน ภาคผนวก ค

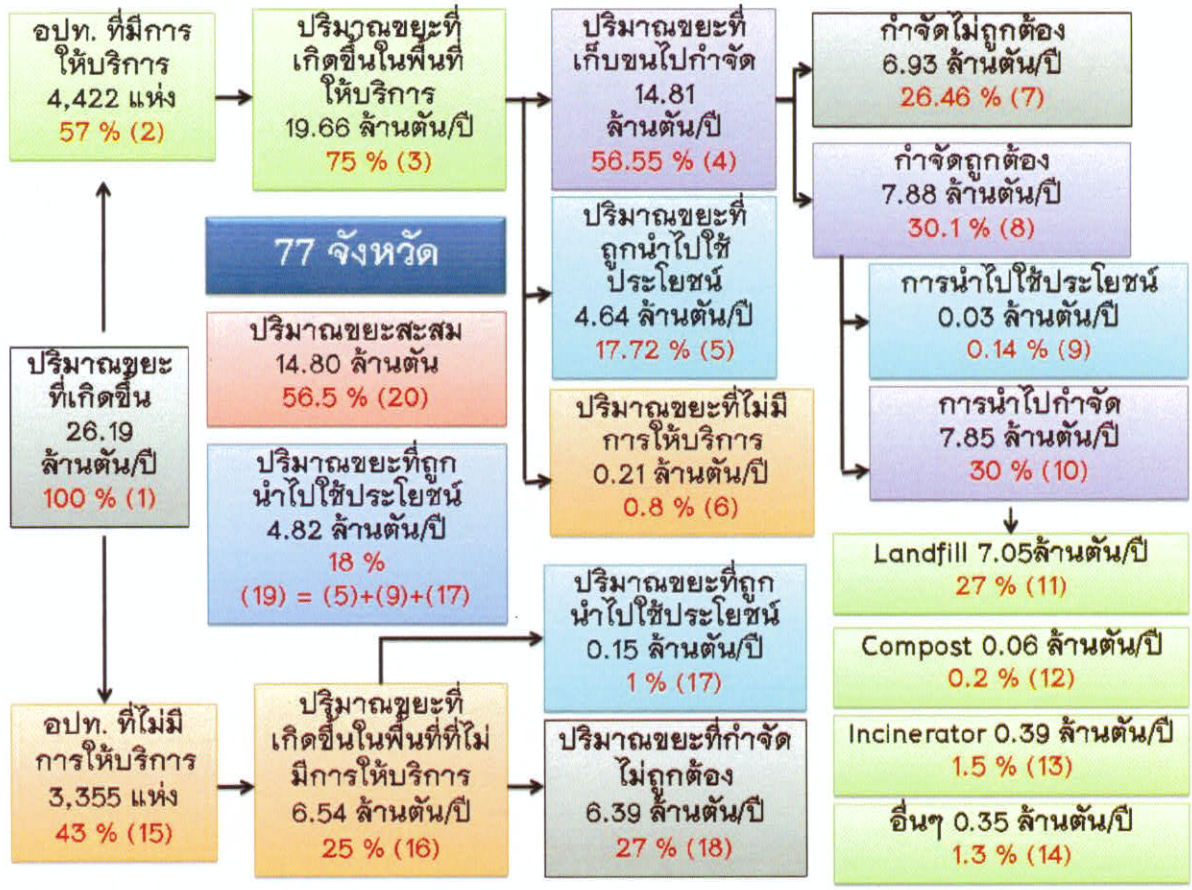

รูปที่ 3 แผนภาพการไหลของขยะมูลฝอยชุมชน ปี 2557

อปท.	ปริมาณขยะมูลฝอยที่เกิดขึ้น	
	(ล้านตัน)	(ร้อยละ)
กทม.	3.94	15%
เทศบาล	10.73	41%
อบต.	11.52	44%
รวม	26.19	100%

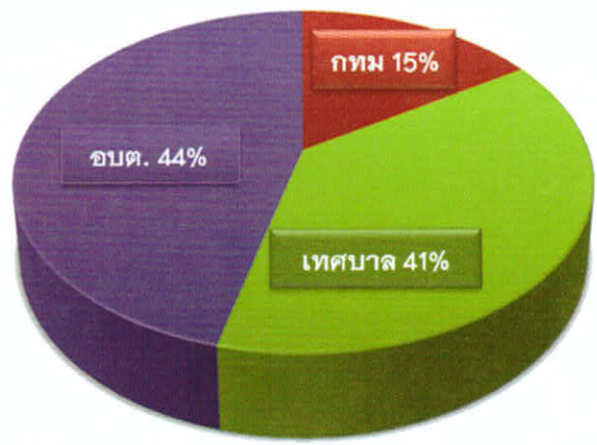

รูปที่ 4 ปริมาณขยะมูลฝอยที่เกิดขึ้น ปี 2557

จากนโยบายของคณะรักษาความสงบแห่งชาติในปี 2557 ที่ระบุให้การจัดการขยะมูลฝอยและของเสียอันตรายเป็นวาระแห่งชาติ ที่ทุกภาคส่วนต้องเร่งดำเนินการบริหารจัดการขยะมูลฝอยและของเสียอันตรายที่เป็นปัญหาด้านสิ่งแวดล้อมที่สำคัญของประเทศ ให้ดำเนินการได้อย่างถูกต้องเพื่อลดมลพิษที่เกิดจากการตกค้างสะสมของขยะมูลฝอยในสถานที่กำจัดขยะมูลฝอยที่ดำเนินการอย่างไม่ถูกต้องให้หมดไป รวมทั้งให้มีแผนการบริหารจัดการขยะมูลฝอยชุมชนในระดับจังหวัด และระดับประเทศ เพื่อให้การดำเนินการด้านการบริหารจัดการขยะมูลฝอยเป็นไปได้อย่างมีประสิทธิภาพและมีส่วนร่วมของทุกภาคส่วน

กรมควบคุมมลพิษ โดยสำนักจัดการกากของเสียและสารอันตราย และสำนักงานสิ่งแวดล้อมภาคที่ 1 – 16 ได้รับความร่วมมือจากสำนักงานทรัพยากรสิ่งแวดล้อมจังหวัดและองค์กรปกครองส่วนท้องถิ่นในการสำรวจข้อมูลด้านการบริหารจัดการขยะมูลฝอยในปี 2557 เป็นอย่างดี จากการสำรวจพบว่าปริมาณขยะมูลฝอยมีแนวโน้มที่เปลี่ยนแปลงไป รายละเอียดดังตารางที่ 6

ตารางที่ 6 แสดงข้อมูลปริมาณขยะมูลฝอยระหว่างปี 2556 และปี 2557

รายละเอียด	ปริมาณขยะมูลฝอย (ตัน/ปี)		การเปลี่ยนแปลง (ร้อยละ)
	ปี 2556	ปี 2557	
ขยะมูลฝอยชุมชนที่เกิดขึ้น	26.77	26.19	-2.16
ขยะมูลฝอยชุมชนที่เก็บขนได้	14.36	14.81	+3.13
ขยะมูลฝอยชุมชนที่กำจัดอย่างถูกต้อง	7.42	7.88	+6.20
ขยะมูลฝอยชุมชนที่ใช้ประโยชน์	5.15	4.82	-6.41
ขยะมูลฝอยชุมชนที่ตกค้างสะสม	28.00	14.80	-47.14

จากตารางพบว่าปริมาณขยะมูลฝอยชุมชนในปี 2557 ลดลงจากปี 2556 เนื่องจากในปีที่ผ่านมาปริมาณขยะมูลฝอยในบางพื้นที่ใช้การประเมินจากอัตราการเกิดขยะมูลฝอยกลางของกรมควบคุมมลพิษ จึงทำให้ปริมาณขยะมูลฝอยอาจจะสูงเกินกว่าความเป็นจริง แต่ในปี 2557 องค์กรปกครองส่วนท้องถิ่นได้ดำเนินการสำรวจปริมาณขยะมูลฝอยที่เกิดขึ้น และการบริหารขยะมูลฝอยชุมชนในพื้นที่ของตนเอง ทำให้ปริมาณขยะมูลฝอยชุมชนมีการเปลี่ยนแปลงไป โดยพบว่า ปริมาณขยะมูลฝอยชุมชนที่เกิดขึ้นมีลดลงจากปี 2556 ร้อยละ 2.16 แต่การเก็บขนขยะมูลฝอยชุมชนและการกำจัดอย่างถูกต้องเพิ่มขึ้นกว่าปี 2556 ร้อยละ 3.13 และ6.20 ตามลำดับ เนื่องจากการรณรงค์และการตื่นตัวขององค์กรปกครองส่วนท้องถิ่นในการบริหารจัดการขยะมูลฝอยชุมชนในพื้นที่ตนเอง แต่ทั้งนี้ปริมาณขยะมูลฝอย

ชุมชนที่ถูกนำกลับมาใช้ประโยชน์ลดลงจากปี 2556 ร้อยละ 6.41 เนื่องจากมีการสำรวจข้อมูลเชิงพื้นที่พบว่าปริมาณขยะมูลฝอยชุมชนที่ถูกนำกลับมาใช้ประโยชน์เชิงพื้นที่ลดลงจากปีที่ผ่านมา

ปริมาณขยะมูลฝอยตกค้างสะสมในสถานที่กำจัดขยะมูลฝอยที่ดำเนินการไม่ถูกต้องลดลงจากปี 2556 ร้อยละ 47.14 เนื่องจากองค์กรปกครองส่วนท้องถิ่นมีการปรับปรุงสถานที่กำจัดขยะมูลฝอยให้สามารถดำเนินการได้อย่างถูกต้อง เช่น สถานที่กำจัดขยะมูลฝอยของเทศบาลนครสงขลา เทศบาลนครหาดใหญ่ และเทศบาลเมืองสะเดา ของจังหวัดสงขลา การปรับปรุงสถานที่กำขัดขยะมูลฝอยของเอกชนในพื้นที่จังหวัดสมุทรสาครให้ดำเนินการได้อย่างถูกต้อง เป็นต้น ส่งผลให้ปริมาณขยะมูลฝอยตกค้างสะสมมีการจัดการให้ถูกต้องและลดลง นอกจากนี้แล้วจากนโยบายของรัฐบาลในการกำจัดขยะมูลฝอยเก่าที่ตกค้างสะสมของแต่ละจังหวัด ทำให้ปริมาณขยะมูลฝอยชุมชนดังกล่าวลดลง

2.4 สถานที่กำจัดขยะมูลฝอยแบบถูกต้องและไม่ถูกต้อง

สำหรับปริมาณขยะมูลฝอยที่ถูกเก็บขนนำไปกำจัด จำนวน 14.81 ล้านตัน จะถูกกำจัด ณ สถานที่กำจัดขยะมูลฝอยทั้งแบบถูกต้องและไม่ถูกต้อง จำนวน 2,450 แห่ง ทั่วประเทศ ประกอบด้วยสถานที่กำจัดขยะมูลฝอยแบบถูกต้อง คือ เป็นการกำจัดขยะมูลฝอยแบบการฝังกลบเชิงวิศวกรรม (Engineer Landfill) การฝังกลบอย่างถูกหลักสุขาภิบาล (Sanitary Landfill) การฝังกลบแบบเทกองควบคุม (Control Dump) ขนาดน้อยกว่า 50 ตัน/วัน เตาเผาที่มีระบบกำจัดมลพิษทางอากาศ การแปรรูปเพื่อผลิตพลังงาน (WTE) การหมักทำปุ๋ย (Compost) และการกำจัดขยะมูลฝอยแบบเชิงกล – ชีวภาพ (MBT) จำนวน 480 แห่ง (ภาคผนวก ค) และสถานที่กำจัดขยะมูลฝอยแบบไม่ถูกต้อง คือ เป็นการกำจัดขยะมูลฝอยแบบเทกอง (Open Dump) การฝังกลบแบบเทกองควบคุม (Control Dump) ขนาดใหญ่ ตั้งแต่ 50 ตัน/วัน การเผากลางแจ้ง (Open Burning) หรือการกำจัดโดยใช้เตาเผาที่ไม่มีระบบกำจัดมลพิษทางอากาศ จำนวน 1,970 แห่ง (ภาคผนวก ง) รายละเอียดดังตารางที่ 7 และ 8

ตารางที่ 7 สถานที่กำจัดขยะมูลฝอยแบบถูกต้อง ปี 2557 ที่เปิดดำเนินการ

สถานที่กำจัดขยะมูลฝอยแบบถูกต้อง รวมทั้งสิ้น 480 แห่ง			
รัฐบาล		**เอกชน**	
ประเภท	**จำนวน (แห่ง)**	**ประเภท**	**จำนวน (แห่ง)**
การฝังกลบอย่างถูกหลักสุขาภิบาล/การฝังกลบเชิงวิศวกรรม	73	การฝังกลบอย่างถูกหลักสุขาภิบาล/การฝังกลบเชิงวิศวกรรม	5
การฝังกลบแบบเทกองควบคุมขนาดน้อยกว่า 50 ตัน/วัน	356	การฝังกลบแบบเทกองควบคุมขนาดน้อยกว่า 50 ตัน/วัน	25
เตาเผาที่มีระบบกำจัดมลพิษทางอากาศ	1	เตาเผาที่มีระบบกำจัดมลพิษทางอากาศ	2
เตาเผาขนาดน้อยกว่า 10 ตัน/วัน ที่มีระบบกำจัดอากาศเสีย (ไซโคลน)	2	การแปรรูปเพื่อผลิตพลังงาน	2
แบบผสมผสาน	12		
การกำจัดขยะมูลฝอยแบบเชิงกล – ชีวภาพ	1	การกำจัดขยะมูลฝอยแบบเชิงกล – ชีวภาพ	1
รวม (รัฐบาล)	**445**	**รวม (เอกชน)**	**35**

ตารางที่ 8 สถานที่กำจัดขยะมูลฝอยแบบไม่ถูกต้อง ปี 2557 ที่เปิดดำเนินการ

สถานที่กำจัดขยะมูลฝอยแบบไม่ถูกต้อง รวมทั้งสิ้น 1,970 แห่ง			
รัฐบาล		**เอกชน**	
ประเภท	**จำนวน (แห่ง)**	**ประเภท**	**จำนวน (แห่ง)**
การฝังกลบแบบเทกองควบคุมขนาดมากกว่า 50 ตัน/วัน	18	การฝังกลบแบบเทกองควบคุมขนาดมากกว่า 50 ตัน/วัน	7
การกำจัดแบบเทกอง	1,783	การกำจัดแบบเทกอง	115
เตาเผาที่ไม่มีระบบกำจัดมลพิษทางอากาศ	42	เตาเผาที่ไม่มีระบบกำจัดมลพิษทางอากาศ	5
รวม (รัฐบาล)	**1,843**	**รวม (เอกชน)**	**127**

แต่ทั้งนี้จากการรายงานของสำนักงานสิ่งแวดล้อมภาค สำนักงานทรัพยากรธรรมชาติและสิ่งแวดล้อมจังหวัดและองค์กรปกครองส่วนท้องถิ่น พบว่า สถานที่กำจัดขยะมูลฝอยในบางพื้นที่ซึ่งได้รับงบประมาณในการก่อสร้างแล้วเสร็จ หรืออยู่ระหว่างการดำเนินการก่อสร้าง หรือจัดหาพื้นที่พร้อมจะดำเนินการก่อสร้างสถานที่กำจัดขยะมูลฝอย แต่ถูกชาวบ้านในพื้นที่ร้องเรียนและต่อต้านจนไม่สามารถดำเนินการต่อไปได้ทั้งหมด 18 แห่งทั่วประเทศ (ตารางที่ 9) ซึ่งปัจจัยหลักในการดำเนินงานอาจเนื่องมาจาก ความไม่เหมาะสมของสภาพพื้นที่ การสร้างความเข้าใจกับประชาชนโดยรอบพื้นที่ก่อสร้างสถานที่กำจัดขยะมูลฝอย ปัญหาการเมืองในท้องถิ่น และการขาดศักยภาพขององค์กรปกครองส่วนท้องถิ่นในการเดินระบบ จึงทำให้สถานที่กำจัดขยะมูลฝอยดังกล่าวไม่สามารถเดินระบบได้ ทั้งนี้การแก้ไขปัญหาในขั้นตอนแรกคือการสร้างความเข้าใจกับประชาชนและชุมชนที่อยู่โดยรอบพื้นที่ถึงเหตุผลความจำเป็น และการสร้างความมั่นใจในการเดินระบบให้กับประชาชน เพื่อที่จะสามารถเข้าเดินระบบในพื้นที่ได้ (ภาคผนวก จ)

ตารางที่ 9 สถานที่กำจัดขยะมูลฝอยที่ประสบปัญหาไม่สามารถก่อสร้างหรือเปิดดำเนินการได้

ที่	จังหวัด	หน่วยงานรับผิดชอบ	โครงการ	สถานภาพ
1	เชียงใหม่	อบจ.เชียงใหม่	โรงงานคัดแยกขยะและทำปุ๋ยชีวภาพ	ก่อสร้างแล้วเสร็จ แต่เปิดดำเนินการไม่ได้
2	เชียงราย	ทน.เชียงราย	โรงงานคัดแยกขยะและทำปุ๋ยชีวภาพ	ก่อสร้างแล้วเสร็จ แต่เปิดดำเนินการไม่ได้
3	ตาก	ทม.ตาก	ศูนย์กำจัดขยะมูลฝอยแบบครบวงจร (SL)	ก่อสร้างไม่เสร็จ และเปิดดำเนินการไม่ได้
4	ชัยนาท	ทม.ชัยนาท	ศูนย์กำจัดขยะมูลฝอยแบบครบวงจร (SL)	ก่อสร้างไม่เสร็จ และเปิดดำเนินการไม่ได้
5	สมุทรสาคร	ทม.อ้อมน้อย	ศูนย์กำจัดขยะมูลฝอยแบบครบวงจร (SL)	ก่อสร้างแล้วเสร็จ แต่เปิดดำเนินการไม่ได้
6	สมุทรสาคร	ทม.สมุทรสาคร	ศูนย์กำจัดขยะมูลฝอยแบบครบวงจร (SL)	ก่อสร้างแล้วเสร็จ แต่เปิดดำเนินการไม่ได้
7	ปทุมธานี	ทม.คูคต	ศูนย์กำจัดขยะมูลฝอยฝั่งตะวันออก (SL)	ก่อสร้างแล้วเสร็จ แต่เปิดดำเนินการไม่ได้
8	ปทุมธานี	ทม.ปทุมธานี	ศูนย์กำจัดขยะมูลฝอยฝั่งตะวันตก (SL)	ก่อสร้างแล้วเสร็จ แต่เปิดดำเนินการไม่ได้
9	นครนายก	ทม.นครนายก	ศูนย์กำจัดขยะมูลฝอยแบบครบวงจร (SL)	ก่อสร้างแล้วเสร็จ แต่เปิดดำเนินการไม่ได้
10	กาญจนบุรี	ทม.กาญจนบุรี	ศูนย์กำจัดขยะมูลฝอยแบบครบวงจร (SL)	ก่อสร้างไม่เสร็จ และเปิดดำเนินการไม่ได้
11	สมุทรสงคราม	ทม.สมุทรสงคราม	ศูนย์กำจัดขยะมูลฝอยแบบครบวงจร (SL)	ก่อสร้างแล้วเสร็จ แต่เปิดดำเนินการไม่ได้
12	อุดรธานี	ทต.บ้านเชียง	ศูนย์กำจัดขยะมูลฝอยแบบครบวงจร (SL)	ก่อสร้างแล้วเสร็จ แต่เปิดดำเนินการไม่ได้
13	บุรีรัมย์	ทม.นางรอง	ศูนย์กำจัดขยะมูลฝอยแบบครบวงจร (SL)	ก่อสร้างไม่เสร็จ และเปิดดำเนินการไม่ได้
14	อุบลราชธานี	ทน.อุบลราชธานี	ศูนย์กำจัดขยะมูลฝอยแบบครบวงจร (SL)	ก่อสร้างแล้วเสร็จ แต่เปิดดำเนินการไม่ได้
15	อุบลราชธานี	ทม.เดชอุดม	ศูนย์กำจัดขยะมูลฝอยแบบครบวงจร (SL)	ก่อสร้างแล้วเสร็จ แต่เปิดดำเนินการไม่ได้
16	ชลบุรี	อบจ.ชลบุรี	ศูนย์กำจัดขยะมูลฝอยแบบครบวงจร (SL)	ก่อสร้างแล้วเสร็จ แต่เปิดดำเนินการไม่ได้
17	ฉะเชิงเทรา	ทม.ฉะเชิงเทรา	ศูนย์กำจัดขยะมูลฝอยแบบครบวงจร (SL)	ก่อสร้างแล้วเสร็จ แต่เปิดดำเนินการไม่ได้
18	นครศรีธรรมราช	ทม.ทุ่งสง	ระบบรวบรวมและกำจัดขยะมูลฝอยครบวงจร (SL)	ก่อสร้างแล้วเสร็จ แต่เปิดดำเนินการไม่ได้

หมายเหตุ : SL หมายถึง ระบบกำจัดขยะมูลฝอยแบบฝังกลบอย่างถูกหลักวิชาการ

สถานที่กำจัดขยะมูลฝอยที่ประสบปัญหา ไม่สามารถก่อสร้างหรือเปิดดำเนินการได้ ปี 2557



บทที่ 3

จังหวัดที่มีวิกฤตปัญหาด้านขยะมูลฝอยตกค้างสะสม

บทที่ 3
จังหวัดที่มีปัญหาขยะมูลฝอยตกค้างสะสม ในสถานที่กำจัดขยะมูลฝอยที่ดำเนินการไม่ถูกต้อง

การจัดลำดับจังหวัดที่มีปัญหาขยะมูลฝอยตกค้างสะสมในสถานที่กำจัดขยะมูลฝอยที่ดำเนินการไม่ถูกต้องนั้น มีจัดประสงค์เพื่อแสดงลำดับของจังหวัดที่มีปริมาณขยะมูลฝอยชุมชนที่ตกค้างสะสมของแต่ละจังหวัด เพื่อเป็นการกระตุ้นให้จังหวัดเกิดความตื่นตัวในการแก้ไขปัญหาของสถานที่กำจัดขยะมูลฝอยที่ดำเนินการไม่ถูกต้อง และเพื่อเป็นการลดมลพิษของขยะมูลฝอยที่อาจจะส่งผลกระทบต่อสภาพแวดล้อมโดยรอบพื้นที่ได้ ลำดับของจังหวัดที่มีปัญหาขยะมูลฝอยตกค้างสะสมรายละเอียดดังตารางที่ 10 และภาคผนวก ฉ

ตารางที่ 10 แสดงการจัดลำดับจังหวัดที่มีปัญหาขยะมูลฝอยตกค้างสะสมในสถานที่กำจัดขยะมูลฝอยที่ดำเนินการไม่ถูกต้อง

ลำดับที่	จังหวัด	ปริมาณขยะตกค้างสะสม (ตัน)
1	สมุทรปราการ	2,001,960.00
2	นครศรีธรรมราช	1,047,357.60
3	กาญจนบุรี	934,598.00
4	พระนครศรีอยุธยา	780,031.20
5	ขอนแก่น	767,967.24
6	นครราชสีมา	760,825.00
7	เพชรบุรี	682,937.50
8	ฉะเชิงเทรา	655,033.00
9	ชลบุรี (รวม เมืองพัทยา)	591,386.00
10	ปราจีนบุรี	552,678.52
11	ราชบุรี	464,064.00
12	ประจวบคีรีขันธ์	440,792.00
13	ลพบุรี	356,608.00
14	นครปฐม	353,105.00
15	สุราษฎร์ธานี	319,493.55
16	กระบี่	245,819.54

ตารางที่ 10 แสดงการจัดลำดับจังหวัดที่มีปัญหาขยะมูลฝอยตกค้างสะสมในสถานที่กำจัดขยะมูลฝอยที่ดำเนินการไม่ถูกต้อง (ต่อ – 1)

ลำดับที่	จังหวัด	ปริมาณขยะตกค้างสะสม (ตัน)
17	ชัยนาท	226,764.69
18	ร้อยเอ็ด	217,656.00
19	ตรัง	212,719.20
20	เพชรบูรณ์	206,863.00
21	สระบุรี	191,156.18
22	พังงา	179,362.88
23	ปทุมธานี	167,008.50
24	สุพรรณบุรี	144,922.50
25	นครนายก	134,833.62
26	ตาก	126,195.75
27	ศรีสะเกษ	117,784.20
28	ชุมพร	116,491.05
29	อุบลราชธานี	106,065.60
30	สงขลา	100,945.20
31	อ่างทอง	98,550.90
32	สุโขทัย	93,606.00
33	มหาสารคาม	92,843.00
34	สระแก้ว	92,320.00
35	จันทบุรี	80,475.00
36	ลำปาง	70,206.00
37	ยโสธร	65,385.65
38	ชัยภูมิ	64,966.15
39	บุรีรัมย์	58,323.53
40	กาฬสินธุ์	56,600.00
41	สมุทรสาคร	52,950.00
42	นครพนม	51,588.93
43	สุรินทร์	50,219.46

ตารางที่ 10 แสดงการจัดลำดับจังหวัดที่มีปัญหาขยะมูลฝอยตกค้างสะสมในสถานที่กำจัดขยะมูลฝอยที่ดำเนินการไม่ถูกต้อง (ต่อ – 2)

ลำดับที่	จังหวัด	ปริมาณขยะตกค้างสะสม (ตัน)
44	ยะลา	46,645.43
45	อำนาจเจริญ	44,827.50
46	ระยอง	43,020.00
47	มุกดาหาร	38,301.00
48	พะเยา	37,605.90
49	พิจิตร	36,957.00
50	หนองบัวลำภู	36,025.20
51	พัทลุง	35,377.26
52	นราธิวาส	31,809.15
53	นครสวรรค์	27,589.50
54	ระนอง	26,003.40
55	สตูล	24,894.00
56	สกลนคร	24,773.55
57	สิงห์บุรี	24,093.00
58	อุตรดิตถ์	23,218.00
59	เชียงใหม่	22,258.53
60	ตราด	19,455.00
61	หนองคาย	17,237.10
62	เชียงราย	13,994.70
63	อุดรธานี	12,829.25
64	บึงกาฬ	12,446.22
65	ปัตตานี	11,964.00
66	เลย	11,909.75
67	กำแพงเพชร	10,940.25
68	พิษณุโลก	10,636.00
69	น่าน	9,477.63
70	แพร่	5,727.00

ตารางที่ 10 แสดงการจัดลำดับจังหวัดที่มีปัญหาขยะมูลฝอยตกค้างสะสมในสถานที่กำจัดขยะมูลฝอยที่ดำเนินการไม่ถูกต้อง (ต่อ – 3)

ลำดับที่	จังหวัด	ปริมาณขยะตกค้างสะสม (ตัน)
71	อุทัยธานี	4,293.00
72	สมุทรสงคราม	1,800.00
73	แม่ฮ่องสอน	1,351.56
74	ลำพูน	902.25
75	นนทบุรี	-
75	ภูเก็ต	-
75	กทม.	-

จากการจัดลำดับจังหวัดที่มีปริมาณขยะมูลฝอยตกค้างสะสมในสถานที่กำจัดขยะมูลฝอยที่ดำเนินการไม่ถูกต้องจากตารางที่ 10 พบว่าจังหวัดที่มีปริมาณขยะมูลฝอยตกค้างสะสมสูงที่สุด 5 จังหวัด ได้แก่ จังหวัดสมุทรปราการ (2 ล้านตัน) นครศรีธรรมราช (1.047 ล้านตัน) กาญจนบุรี (0.934 ล้านตัน) พระนครศรีอยุธยา (0.780 ล้านตัน) และขอนแก่น (0.767 ล้านตัน) ทั้งนี้ จากการรายงานสถานการณ์ขยะมูลฝอย ปี 2556 แล้วจังหวัดสงขลามีปริมาณขยะมูลฝอยสูงที่สุดที่ 2.471 ล้านตัน แต่ในปี 2557 จังหวัดสงขลาได้ดำเนินการปรับปรุงกระบวนการกำจัดขยะมูลฝอยและสถานที่กำจัดขยะมูลฝอยในจังหวัดให้ดำเนินการได้อย่างถูกต้องตามหลักวิชาการ จึงทำให้ขยะมูลฝอยที่ตกค้างสะสมในสถานที่กำจัดขยะมูลฝอยที่ดำเนินการอย่างไม่ถูกต้องลดลงเป็นอย่างมาก โดยถูกจัดเป็นอันดับที่ 30 ของประเทศ

ทั้งนี้ จากนโยบายของคณะรักษาความสงบแห่งชาติในปี 2557 ที่ระบุให้การจัดการขยะมูลฝอยและของเสียอันตรายเป็นวาระแห่งชาติ ที่ทุกภาคส่วนต้องเร่งดำเนินการบริหารจัดการขยะมูลฝอยและของเสียอันตรายที่เป็นปัญหาด้านสิ่งแวดล้อมที่สำคัญของประเทศ โดยกำหนดให้ดำเนินการจัดการขยะมูลฝอยที่ตกค้างสะสมหรือขยะเก่าเป็นหนึ่งใน Roadmap ด้านการจัดการขยะมูลฝอยและของเสียอันตราย โดยได้คัดเลือกพื้นที่จังหวัดพระนครศรีอยุธยา สมุทรปราการ นครปฐม ปทุมธานี สระบุรี และ ลพบุรี เป็นพื้นที่เร่งด่วนที่จักต้องดำเนินการจัดการขยะมูลฝอยเก่าในพื้นที่จังหวัด ซึ่งกระทรวงทรัพยากรธรรมชาติได้ร่วมกับทุกภาคส่วนในการขับเคลื่อนตาม Roadmap ดังกล่าวให้สัมฤทธิ์ผลในปี 2558 นี้

บทที่ 4
จังหวัดที่วิกฤตปัญหาด้านการจัดการขยะมูลฝอย

บทที่ 4
จังหวัดที่มีวิกฤตปัญหาด้านการจัดการขยะมูลฝอย

การจัดลำดับจังหวัดที่มีปัญหาวิกฤตด้านการจัดการขยะมูลฝอยโดยมีวัตถุประสงค์ เพื่อที่จะได้ทราบถึงแผนการและแนวทางในการจัดการแก้ไขปัญหาขยะมูลฝอยในลักษณะเชิงพื้นที่ (Area Approach) โดยให้เป็นไปตามสภาพปัญหาที่เป็นจริงจากข้อมูล ณ ปัจจุบัน โดยในการจัดลำดับจังหวัดที่มีปัญหาวิกฤตด้านการจัดการขยะมูลฝอย จะพิจารณาจาก 3 ปัจจัยหลัก ดังนี้

1. ปริมาณขยะมูลฝอยที่ไม่ได้รับการบริการเก็บขน
2. ปริมาณขยะมูลฝอยที่ถูกนำไปกำจัดแบบไม่ถูกต้อง
3. ปริมาณขยะมูลฝอยสะสมในสถานที่กำจัดขยะมูลฝอยที่ไม่ถูกต้อง

โดยนำปัจจัยหลักดังกล่าว มาวิเคราะห์เป็นค่า Factor 3 Factor คูณด้วย ค่าถ่วงน้ำหนักความสำคัญในแต่ละ Factor และนำผลคะแนนรวมที่ได้จากการวิเคราะห์ มาจัดเรียงลำดับความวิกฤตฯ ของแต่ละจังหวัด

1. ปัจจัยที่ใช้ในการจัดลำดับจังหวัดที่มีปัญหาวิกฤตด้านการจัดการขยะมูลฝอย

1) Factor A

จะพิจารณาจากร้อยละ ของปริมาณขยะมูลฝอยที่ถูกนำไปกำจัดแบบไม่ถูกต้อง เทียบกับปริมาณขยะมูลฝอยที่ถูกเก็บขนนำไปกำจัด ดังนี้

$$\text{Factor A} = \frac{\text{ปริมาณขยะมูลฝอยที่ถูกนำไปกำจัดแบบไม่ถูกต้อง} \times 100}{\text{ปริมาณขยะมูลฝอยที่ถูกเก็บขนนำไปกำจัด}}$$

2) Factor B

จะพิจารณาจากร้อยละ ปริมาณขยะมูลฝอยที่ไม่ได้รับการบริการเก็บขน เทียบกับ ปริมาณขยะมูลฝอยที่เกิดขึ้น ดังนี้

$$\text{Factor B} = \frac{\text{ปริมาณขยะมูลฝอยที่ไม่ได้รับการบริการเก็บขน} \times 100}{\text{ปริมาณขยะมูลฝอยที่เกิดขึ้น}}$$

3) Factor C

จะพิจารณาจากร้อยละปริมาณขยะมูลฝอยสะสมในสถานที่กำจัดขยะมูลฝอยที่ไม่ถูกต้อง เทียบกับ ผลรวมปริมาณขยะมูลฝอยสะสมในสถานที่กำจัดขยะมูลฝอยที่ไม่ถูกต้องในจังหวัดที่มีค่าสูงสุด ดังนี้

$$\text{Factor C} = \frac{\text{ปริมาณขยะมูลฝอยสะสมในสถานที่กำจัดขยะมูลฝอยที่ไม่ถูกต้อง} \times 100}{\text{ปริมาณขยะมูลฝอยสะสมในสถานที่กำจัดขยะมูลฝอยที่ไม่ถูกต้องที่มีค่าสูงสุด}}$$

4) คะแนนความวิกฤต

จะพิจารณาจาก ผลรวมของ คะแนน A คะแนน B และ คะแนน C ซึ่งเกิดจากการนำค่า Factor A Factor B และ Factor C คูณด้วย ค่าถ่วงน้ำหนัก (โดยมีคะแนนเต็ม 100 คะแนน จังหวัดที่มีคะแนนสูง แสดงว่ามีปัญหาวิกฤตด้านการจัดการขยะมูลฝอยมาก และจังหวัดที่มีคะแนนต่ำ แสดงว่ามีปัญหาวิกฤตด้านการจัดการขยะมูลฝอยน้อย)

คะแนนความวิกฤต = คะแนน A + คะแนน B+ คะแนน C

2. ทางเลือกในการจัดลำดับจังหวัดที่มีปัญหาวิกฤตด้านการจัดการขยะมูลฝอย

เมื่อนำปัจจัยที่ใช้ในการจัดลำดับจังหวัดที่มีปัญหาวิกฤตด้านการจัดการขยะมูลฝอย ทั้ง 3 ปัจจัย มากำหนดค่าถ่วงน้ำหนักในแต่ละปัจจัย เพื่อจัดทำเป็นทางเลือก (Scenario) ซึ่งในแต่ละทางเลือก จะมีค่าถ่วงน้ำหนัก = 1 และทำการแปรผันค่าถ่วงน้ำหนัก ให้มีนัยสำคัญ = ทศนิยม 1 ตำแหน่ง สามารถจัดทำทางเลือกในการจัดลำดับจังหวัดที่มีปัญหาวิกฤตด้านการจัดการขยะมูลฝอยทั้งหมด 67 ทางเลือก (Scenario) ประกอบด้วย

Matrix	Factor	Scenario
Single Factor	Factor A	1
	Factor B	1
	Factor C	1
	รวม	3
Double Factor	Factor A + B	9
	Factor A + C	9
	Factor B + C	9
	รวม	27
Treble Factor	Factor A + B + C	37
	รวม	37
รวมทั้งสิ้น		67

หลังจากประมวลผลข้อมูล เพื่อจัดทำทางเลือกในการจัดลำดับจังหวัดที่มีปัญหาวิกฤตด้านการจัดการขยะมูลฝอยทั้งหมด 67 ทางเลือก (Scenario) จะได้ค่าถ่วงน้ำหนัก (Weight) ค่าสูงสุด (Max) ค่าต่ำสุด (Min) และค่าเฉลี่ย (Mean) ในแต่ละทางเลือก ดังตารางที่ 11 และสามารถสรุปเป็นช่วงระดับค่าสูงสุด (Max) ของคะแนนความวิกฤตทั้ง 67 ทางเลือก ดังตารางที่ 12

ตารางที่ 11 คะแนนความวิกฤตรวม 67 ทางเลือก ประกอบด้วย ค่าถ่วงน้ำหนัก (Weight) ค่าสูงสุด (Max) ค่าต่ำสุด (Min) และค่าเฉลี่ย (Mean)

ทางเลือกที่	ค่าถ่วงน้ำหนัก			คะแนนความวิกฤต (A + B + C)		
	Factor A	Factor B	Factor C	ค่าสูงสุด	ค่าต่ำสุด	ค่าเฉลี่ย
1	1.0	0.0	0.0	100.00	0.00	64.61
2	0.0	1.0	0.0	86.65	0.00	32.84
3	0.0	0.0	1.0	100.00	0.00	10.48
4	0.1	0.9	0.0	82.18	0.00	36.02
5	0.2	0.8	0.0	77.70	0.00	39.20
6	0.3	0.7	0.0	73.23	0.00	42.37
7	0.4	0.6	0.0	73.78	0.00	45.55
8	0.5	0.5	0.0	75.47	0.00	48.73
9	0.6	0.4	0.0	78.77	0.00	51.90
10	0.7	0.3	0.0	83.14	0.00	55.08
11	0.8	0.2	0.0	88.01	0.00	58.26
12	0.9	0.1	0.0	94.01	0.00	61.43
13	0.1	0.0	0.9	98.83	0.00	15.89
14	0.2	0.0	0.8	97.66	0.00	21.30
15	0.3	0.0	0.7	96.49	0.00	26.72
16	0.4	0.0	0.6	95.32	0.00	32.13
17	0.5	0.0	0.5	94.16	0.00	37.54
18	0.6	0.0	0.4	93.39	0.00	42.96
19	0.7	0.0	0.3	95.04	0.00	48.37
20	0.8	0.0	0.2	96.70	0.00	53.78
21	0.9	0.0	0.1	98.35	0.00	59.20
22	0.0	0.1	0.9	92.27	0.00	12.71
23	0.0	0.2	0.8	84.55	0.00	14.95

ตารางที่ 11 คะแนนความวิกฤตรวม 67 ทางเลือก ประกอบด้วย ค่าถ่วงน้ำหนัก (Weight) ค่าสูงสุด (Max) ค่าต่ำสุด (Min) และค่าเฉลี่ย (Mean) (ต่อ-1)

ทางเลือกที่	ค่าถ่วงน้ำหนัก			คะแนนความวิกฤต (A + B + C)		
	Factor A	Factor B	Factor C	ค่าสูงสุด	ค่าต่ำสุด	ค่าเฉลี่ย
24	0.0	0.3	0.7	76.82	0.00	17.19
25	0.0	0.4	0.6	69.10	0.00	19.42
26	0.0	0.5	0.5	61.37	0.00	21.66
27	0.0	0.6	0.4	53.65	0.00	23.90
28	0.0	0.7	0.3	61.54	0.00	26.13
29	0.0	0.8	0.2	69.91	0.00	28.37
30	0.0	0.9	0.1	78.28	0.00	30.61
31	0.1	0.1	0.8	91.11	0.00	18.13
32	0.1	0.2	0.7	83.38	0.00	20.36
33	0.1	0.3	0.6	75.65	0.00	22.60
34	0.1	0.4	0.5	67.93	0.00	24.84
35	0.1	0.5	0.4	60.20	0.00	27.07
36	0.1	0.6	0.3	57.06	0.00	29.31
37	0.1	0.7	0.2	65.43	0.00	31.55
38	0.1	0.8	0.1	73.81	0.00	33.78
39	0.2	0.1	0.7	89.94	0.00	23.54
40	0.2	0.2	0.6	82.21	0.00	25.78
41	0.2	0.3	0.5	74.48	0.00	28.01
42	0.2	0.4	0.4	66.76	0.00	30.25
43	0.2	0.5	0.3	59.41	0.00	32.49
44	0.2	0.6	0.2	60.96	0.00	34.72
45	0.2	0.7	0.1	69.33	0.00	36.96
46	0.3	0.1	0.6	88.77	0.00	28.95

ตารางที่ 11 คะแนนความวิกฤตรวม 67 ทางเลือก ประกอบด้วย ค่าถ่วงน้ำหนัก (Weight) ค่าสูงสุด (Max) ค่าต่ำสุด (Min) และค่าเฉลี่ย (Mean) (ต่อ-2)

ทางเลือกที่	ค่าถ่วงน้ำหนัก			คะแนนความวิกฤต (A + B + C)		
	Factor A	Factor B	Factor C	ค่าสูงสุด	ค่าต่ำสุด	ค่าเฉลี่ย
48	0.3	0.3	0.4	73.32	0.00	33.43
49	0.3	0.4	0.3	65.59	0.00	35.66
50	0.3	0.5	0.2	63.38	0.00	37.90
51	0.3	0.6	0.1	65.76	0.00	40.14
52	0.4	0.1	0.5	87.60	0.00	34.37
53	0.4	0.2	0.4	79.87	0.00	36.60
54	0.4	0.3	0.3	72.15	0.00	38.84
55	0.4	0.4	0.2	68.05	0.00	41.08
56	0.4	0.5	0.1	67.82	0.00	43.31
57	0.5	0.1	0.4	86.43	0.00	39.78
58	0.5	0.2	0.3	78.70	0.00	42.02
59	0.5	0.3	0.2	73.37	0.00	44.25
60	0.5	0.4	0.1	72.49	0.00	46.49
61	0.6	0.1	0.3	85.26	0.00	45.19
62	0.6	0.2	0.2	78.92	0.00	47.43
63	0.6	0.3	0.1	77.16	0.00	49.67
64	0.7	0.1	0.2	86.70	0.00	50.61
65	0.7	0.2	0.1	81.83	0.00	52.84
66	0.8	0.1	0.1	88.35	0.00	56.02
67	1/3	1/3	1/3	70.35	0.00	35.98

ตารางที่ 12 ช่วงระดับค่าสูงสุด (Max) ของคะแนนความวิกฤตรวม 67 ทางเลือก

Matrix	Factor	Scenario ที่มีค่าสูงสุด (Max)				
		0 – 59	60 – 69	70 – 79	80 – 89	90 – 100
Single Factor	Factor A	–	–	–	–	1
	Factor B	–	–	–	1	
	Factor C	–	–	–	–	1
รวม	3	–	–	–	1	2
Double Factor	Factor A + B	–	–	5	3	1
	Factor A + C	–	–	–	–	9
	Factor B + C	1	4	2	1	1
รวม	27	1	4	7	4	11
Treble Factor	Factor A + B + C	2	11	12	11	1
รวม	37	2	11	12	11	1
รวมทั้งสิ้น	67	3	15	19	16	14

3. การพิจารณาทางเลือกในการจัดลำดับจังหวัดที่มีปัญหาวิกฤตด้านการจัดการขยะมูลฝอย

การพิจารณาคัดเลือกทางเลือกในการจัดลำดับจังหวัดที่มีปัญหาวิกฤตด้านการจัดการขยะมูลฝอยทั้งหมด 67 ทางเลือก (Scenario) ให้เหลือเพียง 1 ทางเลือก จะทำการพิจารณาโดยใช้วิธีการวิเคราะห์การตัดสินใจแบบหลายหลักเกณฑ์ (Multiple Criteria Decision Analysis : MCA) โดยจะพิจารณาผลกระทบ 3 ด้าน ที่เกิดจาก Factor A Factor B Factor C ดังนี้

1. ผลกระทบด้านสิ่งแวดล้อม
   - อากาศ
   - น้ำ
   - ดิน
2. ผลกระทบด้านสังคม
   - การก่อเหตุรำคาญ
   - การใช้ที่ดิน
   - สุขภาพอนามัย
   - ความปลอดภัยต่อชีวิตและทรัพย์สิน
3. ผลกระทบด้านเศรษฐกิจ
   - ราคาที่ดิน
   - ค่าฟื้นฟูระบบและสภาพแวดล้อม
   - การสูญเสียรายได้จากการรีไซเคิล

ซึ่งจะพิจารณาให้คะแนนผลกระทบที่เกิดจาก Factor A Factor B Factor C ดังนี้

- คะแนน 1 หมายถึง มีผลกระทบน้อย
- คะแนน 2 หมายถึง มีผลกระทบปานกลาง
- คะแนน 3 หมายถึง มีผลกระทบมาก

โดยมีรายละเอียดดังนี้

รายละเอียด	Factor A	Factor B	Factor C
1. ปัจจัยหลัก	ปริมาณขยะมูลฝอยที่ถูกนำไปกำจัดแบบไม่ถูกต้อง	ปริมาณขยะมูลฝอยที่ไม่ได้รับการบริการเก็บขน	ปริมาณขยะมูลฝอยสะสม
2. สถานที่	สถานที่กำจัดขยะมูลฝอย (Site) ปัจจุบัน	- พื้นที่ห่างไกลที่สูง (Remote Area) - พื้นที่ขนาดเล็ก (อบต./ทต.)	- สถานที่กำจัดขยะมูลฝอย (Site) อดีต - พื้นที่ลักลอบทิ้ง
3. ลักษณะการดำเนินการ	- การเทกองควบคุม (Control Dump) ขนาดมากกว่า 50 ตัน/วัน - การเทกอง (Open Dump) - เผากลางแจ้ง (Open Burning) - เตาเผาที่ไม่มีระบบบำบัดอากาศ	- การเทกอง (Open Dump) - เผากลางแจ้ง (Open Burning)	- การเทกองควบคุม (Control Dump) ขนาดมากกว่า 50 ตัน/วัน - การเทกอง (Open Dump) - เผากลางแจ้ง (Open Burning)
4. ปฏิกิริยาการย่อยสลาย	- การย่อยสลายแบบไร้อากาศ - การย่อยสลายแบบใช้อากาศ - การเผาไหม้	- การย่อยสลายแบบใช้อากาศ - การเผาไหม้	- การย่อยสลายแบบไร้อากาศ (น้อย) - การย่อยสลายแบบใช้อากาศ (น้อย) การเผาไหม้
5. ก๊าซที่เกิดขึ้น	- มีเทน (CH_4) - ไฮโดรเจนซัลไฟต์ (H_2S) - คาร์บอนไดออกไซด์ (CO_2) - ไดออกซิน	- คาร์บอนไดออกไซด์ (CO_2) - ไดออกซิน	- มีเทน (CH_4) - ไฮโดรเจนซัลไฟต์ (H_2S) - คาร์บอนไดออกไซด์ (CO_2) - ไดออกซิน

1. ผลกระทบด้านสิ่งแวดล้อม

รายละเอียด	Factor A	Factor B	Factor C
1. อากาศ (พิจารณาจาก Green House Gas ก๊าซ CH_4 ก่อให้เกิดภาวะเรือนกระจกมากกว่า CO_2 ถึง 23 เท่า)	3 เกิดก๊าซ CH_4 H_2S CO_2 และ ไดออกซิน	1 เกิดก๊าซ H_2S CO_2 และ ไดออกซิน	2 เกิดก๊าซ CH_4 H_2S CO_2 ก๊าซไดออกซิน (ปริมาณก๊าซเหลือน้อยกว่า)
2. น้ำ (พิจารณาจาก การแพร่กระจายของความสกปรกน้ำชะขยะมูลฝอย)	3 ความสกปรกสูง ปริมาณมาก ไม่มีระบบป้องกันการซึมผ่าน	1 ความสกปรกต่ำ ปริมาณน้อย	3 ความสกปรกสูง ปริมาณมาก ไม่มีระบบป้องกันการซึมผ่าน
3. ดิน (พิจารณาจาก ความเป็นพิษโลหะหนักของดิน)	3 มีการสะสมของโลหะหนักในดินสูง	1 มีการสะสมของโลหะหนักในดินต่ำ	3 มีการสะสมของโลหะหนักในดินสูง
รวม	9	3	8

หมายเหตุ

1 หมายถึง มีผลกระทบน้อย

2 หมายถึง มีผลกระทบปานกลาง

3 หมายถึง มีผลกระทบมาก

2. ผลกระทบด้านสังคม

รายละเอียดสังคม	Factor A	Factor B	Factor C
4. การก่อเหตุรำคาญ (พิจารณาจาก กลิ่น ฝุ่น ขยะปลิว)	3 ขยะใหม่ กลิ่นแรง	1 ขยะน้อย กลิ่นน้อย	2 ขยะเก่า กลิ่นน้อยกว่า
5. การใช้ที่ดิน (พิจารณาจาก การใช้ประโยชน์ที่ดินผิดประเภท ทำให้ที่ดินเสื่อมโทรม)	3 ที่ดินเสื่อมโทรมมาก	1 ที่ดินเสื่อมโทรมน้อย	3 ที่ดินเสื่อมโทรมมาก
6. สุขภาพอนามัย (พิจารณาจาก การเกิดโรค การแพร่กระจายของเชื้อโรค)	3 ขยะใหม่ เชื้อโรคมาก เปิดโล่ง การแพร่กระจายมาก	1 ขยะน้อย เชื้อโรคน้อย การแพร่กระจายต่ำ	2 ขยะเก่า เชื้อโรคน้อย เปิดโล่ง การแพร่กระจายมาก
7. ความปลอดภัยต่อชีวิตและทรัพย์สิน (พิจารณาจาก การทับถมของขยะทำให้เกิดความเสี่ยงในการเกิดไฟไหม้)	3 มีความเสี่ยงในการเกิดไฟไหม้สูง	1 มีความเสี่ยงในการเกิดไฟไหม้ต่ำ	3 มีความเสี่ยงในการเกิดไฟไหม้สูง
รวม	12	4	10

หมายเหตุ

1 หมายถึง มีผลกระทบน้อย

2 หมายถึง มีผลกระทบปานกลาง

3 หมายถึง มีผลกระทบมาก

3. ผลกระทบด้านเศรษฐกิจ

รายละเอียด	Factor A	Factor B	Factor C
8. ราคาที่ดิน (พิจารณาจาก ราคาที่ดิน อยู่ใกล้ site ราคาตก)	3 ราคาที่ดินตก	1 ราคาที่ดินไม่ตก	3 ราคาที่ดินตก
9. ค่าฟื้นฟูระบบและสภาพแวดล้อม (พิจารณาจาก ค่าใช้จ่ายที่เกิดขึ้นในการฟื้นฟูระบบและสภาพแวดล้อม)	3 ค่าใช้จ่ายในการฟื้นฟูระบบและสภาพแวดล้อมสูง	2 ค่าใช้จ่ายในการฟื้นฟูระบบและสภาพแวดล้อมปานกลาง	3 ค่าใช้จ่ายในการฟื้นฟูระบบและสภาพแวดล้อมสูง
10.การสูญเสียรายได้จากการรีไซเคิล (พิจารณาจาก การสูญเสียรายได้จากการรีไซเคิล)	1 ปริมาณขยะที่มีมูลค่าเหลือน้อยเพราะถูกคัดแยกแล้ว	2 ปริมาณขยะที่มีมูลค่าเหลือมากเพราะยังไม่ถูกคัดแยก	1 ปริมาณขยะที่มีมูลค่าเหลือน้อยเพราะถูกคัดแยกแล้ว
รวม	7	5	7

หมายเหตุ

1 หมายถึง มีผลกระทบน้อย

2 หมายถึง มีผลกระทบปานกลาง

3 หมายถึง มีผลกระทบมาก

จากการทำ MCA สรุปผลการให้คะแนนผลกระทบทั้ง 3 ด้าน ที่เกิดจาก Factor A Factor B Factor C (ตารางที่ 13) ได้ดังนี้

ตารางที่ 13 สรุปผลการให้คะแนนผลกระทบทั้ง 3 ด้าน ที่เกิดจาก Factor A Factor B Factor C

ผลกระทบหลัก	ที่	ผลกระทบย่อย	Factor A	Factor B	Factor C
สิ่งแวดล้อม	1	อากาศ	3	1	2
	2	น้ำ	3	1	3
	3	ดิน	3	1	3
	รวม		**9**	**3**	**8**
สังคม	4	การก่อเหตุรำคาญ	3	1	2
	5	การใช้ที่ดิน	3	1	3
	6	สุขภาพอนามัย	3	1	2
	7	ความปลอดภัยต่อชีวิตและทรัพย์สิน	3	1	3
	รวม		**12**	**4**	**10**
เศรษฐกิจ	8	ราคาที่ดิน	3	1	3
	9	ค่าฟื้นฟูระบบและสภาพแวดล้อม	3	2	3
	10	การสูญเสียรายได้จากการรีไซเคิล	1	2	1
	รวม		**7**	**5**	**7**
	คะแนนรวมทั้งสิ้น		**28**	**12**	**25**
	ค่าถ่วงน้ำหนัก		**0.4**	**0.2**	**0.4**

หากพิจารณาผลกระทบทั้ง 3 ด้าน ที่เกิดจาก Factor A Factor B Factor C โดยการเลือกพิจารณาเป็นแต่ละกรณี จะได้ผลการจัดลำดับจังหวัดวิกฤ ทั้งหมด 7 ทางเลือก (ตารางที่ 14) ปรากฏผลดังนี้

ตารางที่ 14 ผลการพิจารณาคัดเลือกการจัดลำดับจังหวัดวิกฤต 7 ทางเลือก

ที่	Factor/ทางเลือก	คะแนน/ค่าถ่วงน้ำหนัก	Factor A	Factor B	Factor C
1	Factor A	คะแนน	28	0	0
	ทางเลือกที่ 1	ค่าถ่วงน้ำหนัก	1.0	0.0	0.0
2	Factor B	คะแนน	0	12	0
	ทางเลือกที่ 2	ค่าถ่วงน้ำหนัก	0.0	1.0	0.0
3	Factor C	คะแนน	0	0	25
	ทางเลือกที่ 3	ค่าถ่วงน้ำหนัก	0.0	0.0	1.0
4	Factor A + B	คะแนน	28	12	0
	ทางเลือกที่ 10	ค่าถ่วงน้ำหนัก	0.7	0.3	0.0
5	Factor A + C	คะแนน	28	0	25
	ทางเลือกที่ 17	ค่าถ่วงน้ำหนัก	0.5	0.0	0.5
6	Factor B + C	คะแนน	0	12	25
	ทางเลือกที่ 24	ค่าถ่วงน้ำหนัก	0.0	0.3	0.7
7	Factor A + B + C	คะแนน	28	12	25
	ทางเลือกที่ 53	ค่าถ่วงน้ำหนัก	0.4	0.2	0.4

หมายเหตุ :

ทางเลือกที่ 1 หมายถึง จังหวัดที่มีปัญหาเรื่องการกำจัดขยะไม่ถูกต้อง

ทางเลือกที่ 2 หมายถึง จังหวัดที่มีปัญหาเรื่องการเก็บขนขยะ

ทางเลือกที่ 3 หมายถึง จังหวัดที่มีปัญหาเรื่องขยะสะสม

ทางเลือกที่ 10 หมายถึง จังหวัดที่มีปัญหาเรื่องการเก็บขนขยะและการกำจัดขยะไม่ถูกต้อง

ทางเลือกที่ 17 หมายถึง จังหวัดที่มีปัญหาเรื่องการกำจัดขยะไม่ถูกต้องและขยะสะสม

ทางเลือกที่ 24 หมายถึง จังหวัดที่มีปัญหาเรื่องการเก็บขนขยะและขยะสะสม

ทางเลือกที่ 53 หมายถึง จังหวัดที่มีปัญหาเรื่องการเก็บขนขยะ การกำจัดขยะไม่ถูกต้อง และขยะสะสม

ผลการจัดลำดับจังหวัดที่มีปัญหาวิกฤตด้านการจัดการขยะมูลฝอย

จากผลการพิจารณาคัดเลือกแนวทางในการจัดลำดับจังหวัดที่มีปัญหาวิกฤตด้านการจัดการขยะมูลฝอย พบว่า จังหวัดที่มีปัญหาในเรื่องของการจัดการขยะมูลฝอย ตั้งแต่กลางทางจนถึงปลายทาง คือ ตั้งแต่การเก็บขน ไปจนถึงการกำจัด จะต้องพิจารณาให้ครอบคลุมทั้ง 3 ปัจจัย ดังนั้นการเลือกใช้แนว**ทางเลือกที่** 53 (Factor A + B + C = 0.4 / 0.2 / 0.4) ในการกล่าวถึงจังหวัดที่มีปัญหาวิกฤตด้านการจัดการขยะมูลฝอย น่าจะมีความเหมาะสม กล่าวคือ เป็นจังหวัดที่มีปัญหาในเรื่องของการเก็บขนขยะมูลฝอย การกำจัดขยะมูลฝอยที่ไม่ถูกต้อง และปริมาณขยะมูลฝอยสะสม สูง 5 อันดับแรก ได้แก่ สมุทรปราการ นครศรีธรรมราช กาญจนบุรี ฉะเชิงเทรา และ พระนครศรีอยุธยา รายละเอียดดังตารางที่ 15 และภาคผนวก ช

ตารางที่ 15 จังหวัดที่มีวิกฤตปัญหาด้านการจัดการขยะมูลฝอย

อันดับที่	จังหวัดที่มีวิกฤตปัญหาการจัดการขยะมูลฝอย	
	จังหวัด	คะแนนประเมิน (เต็ม 100 คะแนน)
1	สมุทรปราการ	80.00
2	นครศรีธรรมราช	68.64
3	กาญจนบุรี	64.88
4	ฉะเชิงเทรา	59.24
5	พระนครศรีอยุธยา	57.75
6	ร้อยเอ็ด	55.91
7	ปราจีนบุรี	55.91
8	เพชรบุรี	53.74
9	สุราษฎร์ธานี	52.92
10	ราชบุรี	52.49
11	นครราชสีมา	52.36
12	ขอนแก่น	52.18
13	ลพบุรี	48.73
14	สิงห์บุรี	48.22
15	ชัยนาท	47.84

ตารางที่ 15 จังหวัดที่มีวิกฤตปัญหาด้านการจัดการขยะมูลฝอย (ต่อ – 1)

อันดับที่	จังหวัดที่มีวิกฤตปัญหาการจัดการขยะมูลฝอย	
	จังหวัด	คะแนนประเมิน (เต็ม 100 คะแนน)
16	อ่างทอง	47.38
17	บุรีรัมย์	47.09
18	ระนอง	46.41
19	มหาสารคาม	46.39
20	ตรัง	46.14
21	นครพนม	45.81
22	ชุมพร	44.25
23	ปทุมธานี	43.39
24	พะเยา	43.31
25	ตาก	43.18
26	เพชรบูรณ์	41.88
27	สมุทรสงคราม	40.53
28	สระแก้ว	40.53
29	สุรินทร์	40.07
30	ชัยภูมิ	40.07
31	ประจวบคีรีขันธ์	39.51
32	แพร่	38.72
33	กาฬสินธุ์	37.88
34	น่าน	37.71
35	ศรีสะเกษ	36.02
36	ยโสธร	33.91
37	พิจิตร	33.06
38	บึงกาฬ	33.01
39	สุพรรณบุรี	32.76
40	ชลบุรี (รวม เมืองพัทยา)	32.68

ตารางที่ 15 จังหวัดที่มีวิกฤตปัญหาด้านการจัดการขยะมูลฝอย (ต่อ – 2)

อันดับที่	จังหวัดที่มีวิกฤตปัญหาการจัดการขยะมูลฝอย	
	จังหวัด	คะแนนประเมิน (เต็ม 100 คะแนน)
41	หนองบัวลำภู	32.62
42	พัทลุง	31.52
43	อุตรดิตถ์	31.05
44	ปัตตานี	29.85
45	กระบี่	29.44
46	เลย	29.39
47	ลำปาง	27.69
48	พังงา	26.95
49	อำนาจเจริญ	26.65
50	อุบลราชธานี	25.98
51	สกลนคร	25.97
52	สตูล	25.97
53	สุโขทัย	25.79
54	แม่ฮ่องสอน	25.58
55	ตราด	24.90
56	กำแพงเพชร	23.02
57	จันทบุรี	22.87
58	อุทัยธานี	22.57
59	พิษณุโลก	22.51
60	อุดรธานี	22.34
61	เชียงราย	22.28
62	นราธิวาส	22.17
63	นครปฐม	21.98
64	มุกดาหาร	21.73
65	นครสวรรค์	21.42

ตารางที่ 15 จังหวัดที่มีวิกฤตปัญหาด้านการจัดการขยะมูลฝอย (ต่อ – 3)

อันดับที่	จังหวัดที่มีวิกฤตปัญหาการจัดการขยะมูลฝอย	
	จังหวัด	คะแนนประเมิน (เต็ม 100 คะแนน)
66	ระยอง	18.90
67	สระบุรี	18.42
68	นครนายก	15.52
69	สงขลา	13.91
70	ลำพูน	13.49
71	เชียงใหม่	12.44
72	หนองคาย	11.81
73	ยะลา	6.99
74	สมุทรสาคร	4.08
75	นนทบุรี	0.00
75	ภูเก็ต	0.00
75	กทม.	0.00

บทที่ 5

ข้อเสนอแนะ

บทที่ 5
ข้อเสนอแนะ

ปัจจัยหลักที่ทำให้จังหวัดมีปัญหาวิกฤตด้านการจัดการขยะมูลฝอย (จังหวัดสกปรก) คือ ปริมาณขยะมูลฝอยที่กำจัดไม่ถูกต้อง ปริมาณขยะมูลฝอยสะสมตกค้างกำจัด และปริมาณขยะมูลฝอยที่ไม่ได้รับการเก็บขน ดังนั้น แนวทางในเบื้องต้นที่จะทำให้ปริมาณขยะมูลฝอยต่าง ๆ ที่เป็นปัญหาลดลง มีดังนี้

1) การฟื้นฟู/ปรับปรุงสถานที่กำจัดขยะมูลฝอย
   - การฟื้นฟูสถานที่กำจัดขยะมูลฝอยอย่างง่าย
   - การออกแบบทางวิศวกรรมเพื่อฟื้นฟูสถานที่กำจัดขยะมูลฝอย
2) การพัฒนาสมรรถนะในการกำจัดขยะมูลฝอย
   - แนวทางในการปรับปรุง Open Dump ให้เป็น Controlled Dump
   - แนวทางในการพัฒนา Controlled Dump ให้เป็น Engineered Landfill
3) การเพิ่มประสิทธิภาพการให้บริการเก็บขนขยะมูลฝอย
4) ส่งเสริมสังคมรีไซเคิล
5) ส่งเสริมการนำขยะมูลฝอยมาผลิตพลังงาน (WTE)

5.1 การฟื้นฟู/ปรับปรุงสถานที่กำจัดขยะมูลฝอย

แนวทางการฟื้นฟู/ปรับปรุงสถานที่กำจัดขยะมูลฝอย เพื่อเป็นการลดปริมาณขยะมูลฝอยที่กำจัดไม่ถูกต้องในพื้นที่ รวมทั้งกำจัดขยะมูลฝอยสะสมตกค้างให้หมดไป มีแนวทาง ดังนี้

5.1.1 การฟื้นฟูสถานที่กำจัดขยะมูลฝอยอย่างง่าย

การฟื้นฟูสถานที่กำจัดขยะมูลฝอยอย่างง่ายด้วยตนเอง ก่อนที่จะสามารถจัดสรร/จัดงบประมาณมาดำเนินการได้ มีขั้นตอนการดำเนินงานดังนี้

1) สำรวจข้อมูลเบื้องต้น
   - ขอบเขตพื้นที่ของสถานที่กำจัดขยะมูลฝอย โดยดูจากโฉนดและทำการรังวัดจริง
   - ปริมาณขยะมูลฝอยที่มีอยู่ในปัจจุบัน โดยพิจารณาทั้งบนพื้นดินและใต้ดิน

2) ทำคันดินรูปตัวยูสูงประมาณ 3 ม. ด้านในสุดของสถานที่กำจัดขยะมูลฝอย หรือด้านที่รถขนขยะมูลฝอยเข้าไปได้มากที่สุด โดยดินที่จะนำมาทำคันดินนั้นสามารถขุดจากบริเวณสถานที่กำจัดขยะมูลฝอยได้หากน้ำใต้ดินในบริเวณสถานที่กำจัดขยะมูลฝอยอยู่ต่ำ แต่ถ้าระดับน้ำใต้ดินอยู่สูงต้องหาดินจากแหล่งอื่นมาทำคันดินและกลบขยะมูลฝอย

3) ใช้รถแทรกเตอร์ดันขยะมูลฝอยเข้าไปในระหว่างคันดินและบดอัดให้แน่น โดยให้มีความหนาของขยะมูลฝอยประมาณ 2.5 ม. ความหนาแน่นประมาณ 600 กก./ลบ.ม.

4) ทำคันดินล้อมรอบพื้นที่ที่เหลือแล้วบดอัดด้วยลูกรังหนา 15 ซม. ให้แน่น แล้วบดอัดด้วยดินด้านบนสุดหนา 60 ซม.

5) ปลูกหญ้า ทำรางระบายน้ำรูปตัวยู วางท่อระบายก๊าซ ปลูกต้นไม้ล้อมรอบพื้นที่กำจัดขยะมูลฝอย ทำรั้วลวดหนาม ประตูทางเข้า และป้ายชื่อสถานที่กำจัดขยะมูลฝอย

ในการถมขยะสูง 2-3 ชั้นนั้น ต้องพิจารณาพื้นที่และความลาดชันของคันดินตลอดจนจัดสภาพภูมิทัศน์ให้สวยงาม

5.1.2 การออกแบบทางวิศวกรรมเพื่อฟื้นฟูสถานที่กำจัดขยะมูลฝอย

การออกแบบการฟื้นฟูสถานที่กำจัดขยะมูลฝอย มีข้อมูลที่ต้องสำรวจ วิเคราะห์และข้อกำหนดต่าง ๆ ดังนี้

1. ข้อมูลที่ต้องการ

ข้อมูลที่ต้องสำรวจและวิเคราะห์ในขั้นรายละเอียด เพื่อให้ได้ข้อมูลที่เพียงพอสำหรับการออกแบบ โดยการสำรวจภาคสนามดังต่อไปนี้

1) สภาพภูมิประเทศซึ่งเป็นปัจจัยที่ต้องพิจารณาในการออกแบบฟื้นฟูสถานที่กำจัดขยะมูลฝอยที่ใช้อยู่ในปัจจุบัน เพราะมีผลต่อการประเมินปริมาณงานที่ต้องทำในการปรับเตรียมพื้นที่และการพิจารณาใช้เครื่องจักร ตลอดจนการประเมินผลกระทบที่อาจเกิดขึ้นจากการดำเนินการต่อพื้นที่ข้างเคียงด้วย

2) ข้อมูลลักษณะทางธรณีวิทยาและคุณสมบัติของดิน โดนการเจาะและนำดินมาวิเคราะห์ในห้องปฏิบัติการ เพื่อศึกษาค่าความพรุน (Porosity) ความนำชลศาสตร์ (Hydraulic Conductivity) ลักษณะเนื้อดิน (Soil Texture) เป็นต้น สภาพธรณีวิทยาและอุทกธรณีเป็นปัจจัยที่สำคัญมากต่อการดำเนินงานฟื้นฟูสถานที่กำจัดขยะมูลฝอย ทั้งนี้ หากพื้นที่เดิมมีชั้นดินเหนียวรองรับอยู่ข้างใต้จะช่วยป้องกันการแพร่กระจายของน้ำชะมูลฝอยได้เป็นอย่างดี และช่วยลดค่าใช้จ่ายในการนำดินเหนียวจากแหล่งอื่นมาเพื่อใช้รองรับก้นบ่อและกลบทับมูลฝอย

3) ข้อมูลอุทกธรณีวิทยา โดยพิจารณาจากข้อมูลบ่อบาดาลในพื้นที่ที่ขุดเจาะโดยหน่วยงานต่าง ๆ เช่น กรมทรัพยากรธรณี เป็นต้น และข้อมูลจากบ่อติดตามตรวจสอบน้ำใต้ดินที่ติดตั้งไว้

4) สภาพอุทกธรณีวิทยาในชั้นน้ำใต้ดินชั้นบน ซึ่งรองรับพื้นที่ฝังกลบมูลฝอย โดยตรวจสอบระดับน้ำใต้ดินและทิศทางการไหลของน้ำใต้ดิน

5) ข้อมูลอุทกธรณีวิทยาของแหล่งน้ำผิวดินที่อยู่ใกล้เคียง ซึ่งสามารถใช้เป็นทางระบายน้ำฝนที่ตกลงบนพื้นที่ฝังกลบได้ นอกจากนี้ควรทราบถึงระดับน้ำสูงสุดและต่ำสุดของแหล่งน้ำผิวดินในแต่ละปี สถิติการเกิดน้ำท่วม ตลอดจนสภาพพื้นที่ลุ่มน้ำในบริเวณนั้นด้วย

6) ข้อมูลจากการประเมินผลกระทบสิ่งแวดล้อมที่อาจเกิดจากการไหลบ่าของน้ำผิวดินผ่านสถานที่ฝังกลบมูลฝอยที่อยู่ระหว่างการฟื้นฟู

7) สภาพภูมิอากาศในท้องถิ่นเป็นปัจจัยหนึ่งที่ต้องนำมาพิจารณาในการปรับปรุงสถานที่กำจัดขยะมูลฝอย ทั้งนี้เนื่องจากลักษณะภูมิอากาศมีผลต่อกิจกรรมการดำเนินงานขณะปรับปรุง หรือเมื่อฝังกลบเสร็จแล้ว หากดินปิดทับชั้นบนสุดไม่หนาพอ อาจทำให้เกิดการชะล้างชั้นดินหรือน้ำฝนซึมผ่านลงไปในชั้นมูลฝอยได้ ซึ่งส่งผลให้เกิดน้ำชะมูลฝอยมากขึ้น

8) ขนาดของพื้นที่ทั้งหมด ขอบเขต ลักษณะการฝังกลบในปัจจุบัน

9) ปริมาณมูลฝอยที่มีอยู่ในปัจจุบันและที่คาดว่าจะนำเข้ามาฝังกลบ

2. ข้อกำหนดในการออกแบบ

1) ออกแบบและกำหนดชั้นฝังกลบมูลฝอย (lift) จากปริมาณมูลฝอยที่มีอยู่ โดยตรวจสอบระดับน้ำใต้ดิน ซึ่งเป็นตัวชี้ให้ทราบว่าควรใช้ชั้นมูลฝอยล่างสุดของบ่อฝังกลบมูลฝอยห่างจากระดับน้ำใต้ดินให้มากที่สุด และไม่น้อยกว่า 1 ม. และไม่เกิดปัญหาต่อทัศนียภาพในบริเวณนั้น โดยทั่วไปแล้วการฝังกลบจะเลือกใช้แบบผสมระหว่างแบบขุดเป็นร่องให้ลึกในดิน 1 ชั้น และกลบสูงขึ้นจากระดับพื้นดิน 2 ชั้น รวมฝังกลบได้ 3 ชั้น แต่ละชั้นบรรจุมูลฝอยสูง 2.5-3 ม.

2) การกำหนดการบดอัดมูลฝอยให้มีความหนาแน่น จะเป็นตัวแปรสำคัญของการใช้พื้นที่ฝังกลบมูลฝอย โดยทั่วไปกำหนดความหนาแน่นในการบดอัดประมาณ 500-800 กก./ลบ.ม. แต่มูลฝอยที่ได้มีการย่อยสลายไปบ้างแล้ว ค่าความหนาแน่นอาจเพิ่มเป็นมากกว่า 1,000 กก./ลบ.ม.

3) กำหนดให้มีพื้นที่สำหรับก่อสร้างระบบป้องกันมลพิษ คือ

- บ่อบำบัดน้ำเสีย
- ระบบระบายน้ำฝน
- พื้นที่ฉนวนสำหรับปลูกต้นไม้
- พื้นที่อำนวยความสะดวก เช่น ถนน รั้ว

4) ออกแบบปรับปรุงพื้นที่ฝังกลบขยะมูลฝอยเดิมให้มีลักษณะถูกหลักสุขาภิบาล โดยคำนึงถึงลักษณะดิน คือหากดินชั้นล่างสุดเป็นดินเหนียวมีค่า K = 10^{-7} ม./วินาที แล้วไม่จำเป็นต้องใช้แผ่น HDPE ซึ่งมีราคาแพงปู เพื่อใช้ป้องกันการรั่วซึมของน้ำชะขยะมูลฝอย

5) ประมาณความต้องการวัสดุกลับทับขยะมูลฝอย (Cover Material Requirement) ปริมาณวัสดุกลบทับที่จะใช้ในการกำจัดขยะมูลฝอยแบบฝังกลบ จะมากหรือน้อยขึ้นอยู่กับการกำหนดจำนวนชั้นของการฝังกลบ (lift) และความหนาแน่นของชั้นดินที่กลบทับ รวมทั้งขนาดของคันดิน และอื่น ๆ ซึ่งจะกำหนดความต้องการได้ดังนี้

- วัสดุกลับทับขยะมูลฝอยรายวัน (Daily Cover Material) โดยกำหนดให้ความหนาด้านข้าง โดยประมาณ 15 ซม. และที่ด้านบนประมาณ 30 ซม.
- ดินสำหรับก่อสร้างคันดินขึ้นอยู่กับขนาดความกว้างด้านบน ด้านฐาน ความสูง และความยาวของคันดิน
- ดินสำหรับบดทับชั้นบนสุด โดยทั่วไปจะหนาประมาณ 1.0-1.2 ม.
- ไม่เป็นพื้นที่ที่มีปัญหาน้ำท่วมเป็นประจำ ซึ่งจะเป็นอุปสรรคต่อการดำเนินงานฝังกลบขยะมูลฝอย และต้องระบายน้ำออกจากบ่อฝังกลบเป็นประจำ
- เป็นพื้นที่ที่มีความลาดเอียงไม่มากนัก จะช่วยลดค่าใช้จ่ายในการก่อสร้างคันดิน

5.2 การพัฒนาสมรรถนะในการกำจัดขยะมูลฝอย

5.2.1 แนวทางในการปรับปรุง Open Dump ให้เป็น Controlled Dump

1. <u>หลักการในการปรับปรุง Open Dump</u>

1) แนวทางในการปรับปรุง Open Dump ให้เป็น Controlled Dump นี้ จะใช้หลักการการปรับปรุงพื้นที่ (Site Rehabilitation) เพื่อปรับปรุงในส่วนของการป้องกันผลกระทบต่อแหล่งน้ำผิวดินเท่านั้น จะไม่รวมถึงการปฏิบัติการเพื่อฟื้นฟู (Remedial Action) ของ Open Dump เพื่อบำบัดการปนเปื้อนของสารเคมีที่เกิดจากการรั่วไหลของของเสียอันตรายหรือโลหะหนักที่มีอยู่ในกองขยะมูลฝอยดังกล่าว

2) หากพื้นที่เทกอง (Open Dump) ใด ๆ ที่มีระยะเวลาการใช้งานเหลืออีกไม่ถึง 1 ปี ให้ทำการปิดพื้นที่ และจะไม่ใช้แนวทางในการปรับปรุงให้เป็นสถานที่เทกองแบบควบคุม (Controlled Dump) โดยจะต้องกำหนดให้มีการหาพื้นที่เพื่อกำจัดขยะมูลฝอยอย่างถูกต้องแห่งใหม่โดยเร็วที่สุด

3) หากพื้นที่เทกอง (Open Dump) ใด ๆ ที่อยู่ใกล้กับแหล่งชุมชนที่มีแนวโน้มที่จะส่งผลกระทบต่อสุขภาพอนามัย ควรดำเนินการปิดพื้นที่ เว้นแต่จะได้รับการยอมรับจากประชาชนเพื่อดำเนินการปรับปรุงพื้นที่

4) หากพื้นที่เทกอง (Open Dump) ใด ๆ ที่จะนำแนวทางการปรับปรุงและประเมินราคานี้ไปใช้ จะต้องมีการประเมินอายุการใช้งานพื้นที่โดยจะต้องมีอายุการใช้งานไม่น้อยกว่า 1 ปี

2. ข้อกำหนดในการปรับปรุงฟื้นฟูการเทกองขยะมูลฝอยให้เป็นการเทกองแบบควบคุม

ขั้นตอนแรกในการปรับปรุงฟื้นฟูการเทกองขยะมูลฝอย (Open Dump) ให้เป็นการเทกองแบบควบคุม (Controlled Dump) คือ การวิเคราะห์สภาพพื้นที่กำจัดขยะมูลฝอยและข้อมูลด้านสภาพภูมิศาสตร์ของพื้นที่ โดยการสำรวจพื้นที่โดยละเอียด ซึ่งเกณฑ์ขั้นต่ำในการปรับปรุงพื้นฟูในเบื้องต้นให้เป็นการเทกองแบบควบคุม จะมีหลักการคือ

1) ห้ามจุดไฟในพื้นที่โดยเด็ดขาดไม่ว่ากรณีใด ๆ ในพื้นที่เทกองขยะมูลฝอย

2) หน้างานจะต้องเล็ก ไม่ควรมีการเปิดหน้างานใหญ่ และมีการวางแผนงานกำจัดอย่างเหมาะสม และดำเนินการตามแผนงานนั้นด้วย

3) ความหนาของขยะมูลฝอยในการฝังกลบ ไม่ควรหนามากกว่าชั้นละ 50 เซนติเมตร และจะต้องมีการบดอัดด้วย

4) มีการกลบทับด้วยดินกลบทับหนาประมาณ 15 เซนติเมตรยกเว้นชั้นสุดท้ายให้กลบทับด้วยดินหนาอย่างน้อย 60 เซนติเมตร

5) มีระบบรวบรวมน้ำฝนและแยกน้ำเสียที่เกิดขึ้นจากการเทกองไปจัดการให้เหมาะสม

6) ถนนทางเข้ามีสภาพดี ใช้งานได้ทุกฤดูกาล

7) มีกำแพงล้อมรอบพื้นที่เทกองกำจัดขยะมูลฝอย และมีประตูทางเข้าพื้นที่

8) มีการบันทึกข้อมูลขยะมูลฝอยที่เข้าสู่พื้นที่กำจัดขยะมูลฝอย

9) มีการติดตามตรวจสอบคุณภาพสิ่งแวดล้อม

10) มีเจ้าหน้าที่ อุปกรณ์เครื่องมือที่เหมาะสมในการดำเนินการ

3. วิธีการจัดการการเทกองขยะมูลฝอย

1) การขุนร่อนขยะมูลฝอยขึ้นมาใช้ประโยชน์ (Landfill Mining) หากจะขุดร่อนขยะมูลฝอยกลับขึ้นมาใช้ประโยชน์ จะต้องมีการพิจารณาในเรื่องของมูลค่าตลาดของวัสดุที่ขุดขึ้นมา

2) การปิดสถานที่เทกอง การดูแลหลังจากปิดสถานที่ และการติดตามตรวจสอบ

ซึ่งการเลือกวิธีการขุดร่อนหรือการปิดสถานที่กำจัดขยะมูลฝอยนั้น ควรมีการพิจารณาจากอายุการใช้งานพื้นที่กำจัดขยะมูลฝอยที่เหลือ หากเหลือไม่ถึง 1 ปี ไม่ควรปรับปรุงพื้นที่เป็นการเทกองแบบควบคุม แต่ควรดำเนินการปิดพื้นที่ไปเลย และหาพื้นที่ใหม่ในการจัดการ หรือใช้เทคโนโลยีอื่นในการกำจัดขยะมูลฝอยที่กองอยู่ ณ บริเวณนั้นแทน

ในการปรับปรุงฟื้นฟูการเทกองขยะมูลฝอย (Open Dump) เป็นการเทกองแบบควบคุม (Controlled Dump) จะต้องมีมาตรการในเบื้องต้น ดังต่อไปนี้

(1) มีการกำหนดผู้รับผิดชอบ และผู้ควบคุมงาน (Authorized Persons) ในพื้นที่

(2) มีการตรวจสอบ ควบคุมยานพาหนะ และรถเก็บขนขยะมูลฝอยที่เข้าออกพื้นที่

(3) ข้อบังคับในการจำกัดขยะมูลฝอยเข้าพื้นที่ โดยจะต้องอนุญาตให้นำขยะมูลฝอยชุมชนเข้ามากำจัดเท่านั้น

(4) ข้อบังคับในการกำหนดการใช้งาน การควบคุมเครื่องจักรกลอุปกรณ์ยานพาหนะต่าง ๆ ในการกำจัดขยะมูลฝอย

(5) ห้ามการจุดไฟเผาขยะในพื้นที่โดยเด็ดขาด

(6) มีการควบคุมผู้คุ้ยคัดแยกขยะมูลฝอยในพื้นที่

(7) มีการควบคุมมิให้มีการนำสัตว์มาเลี้ยงในพื้นที่

4. <u>การวางแผนสำหรับการปรับปรุงฟื้นฟูการเทกองขยะมูลฝอย</u>

ในการวางแผนสำหรับปรับปรุงฟื้นฟูการเทกองขยะมูลฝอย (Open Dump) จะประกอบด้วย 3 ขั้นตอน คือ 1) การวางแผนและการออกแบบงานฟื้นฟูสถานที่กำจัด 2) การนำเครื่องจักรอุปกรณ์เข้ามาปรับปรุงสถานที่กำจัดแบบเทกองในครั้งแรก และ 3) การปรับเปลี่ยนรูปแบบการดำเนินงาน (Operate) กำจัดขยะมูลฝอย

1) การวางแผนและการออกแบบงานฟื้นฟูสถานที่กำจัด จะประกอบด้วย 2 ขั้นตอน ดังนี้

1.1 สำรวจพื้นที่เพื่อรวบรวมข้อมูลเฉพาะของพื้นที่กำจัดขยะมูลฝอย เช่น ประวัติการใช้งานกำจัดของพื้นที่ ประเภทของขยะมูลฝอยที่กำจัดในปัจจุบัน ขนาดและรูปร่างของพื้นที่ สภาพภูมิประเทศ ลักษณะทางกายภาพของพื้นที่

1.2 รวบรวมข้อมูลที่ได้เพื่อหาจุดประสงค์ในการปรับปรุงโดยเปรียบเทียบกับงบประมาณในการปรับปรุงฟื้นฟูที่มีอยู่ โดยจะต้องมากำหนดในแผนพัฒนาเทศบาล 3 ปี แผนพัฒนาท้องถิ่น ยุทธศาสตร์ขององค์กรปกครองส่วนท้องถิ่น ในการจัดตั้งงบประมาณเพื่อฟื้นฟูและปรับปรุงในเบื้องต้น

2) การนำเครื่องจักรอุปกรณ์เข้ามาปรับปรุงสถานที่กำจัดแบบเทกองในครั้งแรก

การจัดการขยะมูลฝอยอย่างเหมาะสม จะต้องเป็นแผนงานที่ถูกกำหนดภายใต้ข้อมูลที่ได้จากการสำรวจ และปัญหาที่อาจจะเกิดขึ้นในระยะสั้น ซึ่งประเด็นต่าง ๆ ที่จะต้องมีการวิเคราะห์ ประกอบด้วย

2.1 ความลาดชันของกองขยะมูลฝอยที่เหมาะสม

2.2 ถนนทางเข้าพื้นที่

2.3 การจัดการน้ำชะขยะมูลฝอย

2.4 การควบคุมมิให้มีการเผา

2.5 การจัดหาดิน และวัสดุกลบทับขยะมูลฝอย

2.6 การกำหนดจุดรับ จุดเทขยะมูลฝอยที่เหมาะสม

2.7 การก่อสร้างรั้วรอบพื้นที่

2.8 การควบคุมผู้คัดแยกในพื้นที่

2.9 การใช้วัสดุอุปกรณ์และเครื่องจักรกลในพื้นที่

2.10 การจำกัดขนาดพื้นที่หน้างานกำจัดขยะมูลฝอยมิให้มีขนาดใหญ่เกินไป

2.11 การดำเนินงานกำจัดขยะมูลฝอย

3) การปรับเปลี่ยนรูปแบบการดำเนินงาน (Operate) กำจัดขยะมูลฝอยโดยแผนงานดำเนินงาน(Operation)จะต้องมีการพิจารณาประเด็นต่าง ๆ ดังนี้

3.1 ขนาดพื้นที่และตำแหน่งของพื้นที่กำจัดขยะมูลฝอย ที่จะปรับปรุงฟื้นฟูเป็นลำดับแรกและลำดับพื้นที่เทกองที่จะต้องถูกปรับปรุงฟื้นฟูในลำดับถัดมา จนกระทั่งครบทั้งหมดเต็มพื้นที่ ซึ่งในแต่ละบ่อหรือแต่ละเฟสงานที่จะต้องปรับปรุงฟื้นฟูนั้น จะต้องมีการระบุหมายเลขลำดับก่อนหลังระบุไว้ในแบบแปลนด้วย

3.2 วิธีการเกลี่ยขยะมูลฝอย การจัดวางตำแหน่งของขยะมูลฝอย หลังจากปรับปรุงฟื้นฟูพื้นที่รวมไปถึงการกลบทับขยะมูลฝอยด้วยดิน

3.3 โครงสร้าง บทบาท และความรับผิดชอบของบุคลากรในการบริหารจัดการพื้นที่กำจัดขยะมูลฝอยหลังจากการปรับปรุงฟื้นฟูสถานที่

3.4 ขั้นตอนในการบันทึกข้อมูลต่าง ๆ ในสถานที่กำจัดขยะมูลฝอยไม่ว่าจะเป็นการบันทึกรถเก็บขนขยะมูลฝอยที่เข้าสู่พื้นที่ ประเภทของขยะมูลฝอยที่เข้า และการคาดการณ์ปริมาณขยะมูลฝอยที่เข้าสู่พื้นที่

3.5 ขั้นตอนในการบันทึกข้อมูลต่าง ๆ ในส่วนของการใช้งานเครื่องจักรกลและอุปกรณ์ รวมทั้งข้อมูลการบำรุงรักษาประจำปี การเกิดอุบัติเหตุและการรายงานการชำรุดบกพร่องต่าง ๆ

3.6 การควบคุมการเข้าออกของรถเก็บขนขยะมูลฝอยในบริเวณพื้นที่

3.7 มาตรการป้องกันไฟไหม้ และมิให้มีการสูบบุหรี่ในสถานที่กำจัดขยะ

3.8 การบำรุงรักษา ซ่อมแซมรางระบายน้ำฝนและน้ำชะขยะมูลฝอย

3.9 แผนการจัดการกับของเสียต้องห้าม (เช่น ของเสียจากโรงงาน มูลฝอยติดเชื้อ ของเสียอันตราย ขยะอิเล็กทรอนิกส์ ฯลฯ) เมื่อมีการขนส่งมากำจัดยังสถานที่กำจัดขยะมูลฝอย

5. <u>การพิจารณาเพื่อวางแผนการปรับปรุงยกระดับให้เป็นการเทกองแบบควบคุม</u>

1) ข้อกำหนดเกี่ยวกับพื้นที่

ปัจจัยที่ใช้ในการตัดสินใจว่าสถานที่เทกองขยะมูลฝอยควรปิดหรือควรปรับปรุงให้เป็นการเทกองแบบควบคุม จะขึ้นกับปัจจัย 5 ข้อ ได้แก่

1.1 พื้นที่กำจัดขยะมูลฝอยที่เหลือ หากมีการเทกองใกล้เต็มพื้นที่ (มากกว่าร้อยละ 90 ของพื้นที่) ควรปิดสถานที่กำจัดขยะมูลฝอย อย่างไรก็ตาม หากต้องการปรับปรุงให้เป็นการเทกองแบบควบคุม ควรพิจารณาประเด็น ดังนี้

1.1.1 เหลือพื้นที่กำจัดอีกไม่น้อยกว่า 3 ปี

1.1.2 ไม่มีปัญหาเรื่องของการปนเปื้อนน้ำใต้ดิน โดยพิจารณาจากสภาพอุทกธรณีวิทยาที่อยู่ใต้พื้นที่กำจัดขยะมูลฝอย

1.1.3 ต้องไม่อยู่ใกล้พื้นที่ที่มีความอ่อนไหวด้านสิ่งแวดล้อม เช่น อ่างเก็บน้ำ พื้นที่ลุ่มน้ำ พื้นที่ที่มีความไม่เสถียรทางธรณีวิทยา (รอยเลื่อน หลุมยุบ พื้นที่กัดเซาะ น้ำท่วม ฯลฯ)

1.2 ระเบียบและกฎหมายที่เกี่ยวข้อง

1.3 แรงกดดันทางสังคมจากสาธารณชน ประชาชนที่อาศัยใกล้เคียง และกลุ่มต่าง ๆ ที่เกี่ยวข้อง

1.4 แนวโน้มการปนเปื้อนของแหล่งน้ำ

1.5 ความตระหนักถึงปัญหาสิ่งแวดล้อมของเทศบาล/เจ้าของพื้นที่โครงการ

2) การปรับปรุงพื้นที่ว่างเปล่าที่ใหม่ให้เป็นการเทกองแบบควบคุม

2.1 ข้อกำหนดของพื้นที่

การสำรวจพื้นที่ให้ทำเหมือน Sanitary Landfill นั่นคือ ต้องนำ Hydrogeological Conditions มาพิจารณา อย่างไรก็ตาม ในส่วนของการเทกองแบบควบคุมนี้ การปนเปื้อนน้ำใต้ดินจะขึ้นกับการบำบัดโดยวิธีการเจือจางโดยธรรมชาติ (Natural Attenuation) โดยมีระบบการป้องกันการปนเปื้อนเฉพาะน้ำผิวดินเท่านั้น

2.2 ข้อกำหนดการออกแบบ

ข้อกำหนดในการออกแบบระยะเวลาการใช้พื้นที่ คำนวณได้จากสูตร

$$LS = \frac{1}{365} \frac{(A \times d \times 1.33 \times 0.85)}{(WGR \times P/\rho)}$$

เมื่อ LS = ระยะเวลาการใช้งานสถานที่เทกองแบบควบคุมโดยประมาณ (ปี)

A = พื้นที่กำจัดที่มีอยู่ (ตารางเมตร)

d = ความลึกของพื้นที่กำจัดขยะมูลฝอย (เมตร)

WGR = อัตราการผลิตขยะมูลฝอย (กิโลกรัมต่อคนต่อวัน)

ρ = ความหนาแน่นหลวมของขยะมูลฝอย (กิโลกรัมต่อลูกบาศก์เมตร)

P = จำนวนประชากรที่คาดประมาณ (ในอนาคต) (คน)

หมายเหตุ: (1) อัตราการผลิตขยะมูลฝอย ให้ใช้ตามผลการศึกษาขององค์กรปกครองส่วนท้องถิ่นนั้น

(2) ตัวคูณ 1.33 จะเป็นค่าความหนาแน่นโดยเฉลี่ย (33%) สำหรับการบดอัดในบ่อฝังกลบ แต่ในกรณีของการเทกองแบบควบคุม (Controlled Dump) จะมีค่าความหนาแน่นน้อยกว่านี้

(3) ตัวคูณ 0.85 ในสูตร จะเป็นสัดส่วนดินกลบทับต่อขยะมูลฝอย ซึ่งมักจะมีอัตราส่วนประมาณ 1:6 (ขยะ 85% ดินกลบทับ 15%)

(4) ความหนาแน่นหลวมที่ไม่ได้มีการบดอัด จะอยู่ที่ประมาณ 330 กิโลกรัมต่อลูกบาศก์เมตร จะใช้เพื่อแปลงค่าให้เป็นปริมาตร อย่างไรก็ตาม ค่านี้จะสามารถเปลี่ยนแปลงได้ตามประเภทของขยะมูลฝอยที่เกิดขึ้นในองค์กรปกครองส่วนท้องถิ่นนั้น

(5) สูตรนี้ มิได้เป็นสูตรที่ใช้ประมาณขนาดพื้นที่บ่อบำบัดน้ำชะขยะมูลฝอย พื้นที่กันชน และโครงสร้างอื่น ๆ ที่ก่อสร้างในสถานที่กำจัดขยะมูลฝอย

2.3 การเตรียมพื้นที่

มาตรการบางประเภทที่จะต้องดำเนินการเพื่อเตรียมพื้นที่เพื่อปรับปรุงให้เป็นการเทกองแบบควบคุม

- การถางต้นไม้ และพืชอื่น ๆ ที่มีอยู่ในพื้นที่ ยกเว้นต้นไม้ที่เจริญเติบโตอยู่รอบ ๆ พื้นที่ ซึ่งจะต้องกันเอาไว้เป็นแนวกันชน (Buffer Zone) สำหรับสถานที่เทกองขยะมูลฝอยแบบควบคุม

- การวางระดับก้นบ่อให้มีความลาดชันประมาณ 2 – 4 % พร้อมทั้งบดอัดก้นบ่อด้วยดินเหนียว หรือดินที่มีค่าความซึมน้ำต่ำก่อนที่จะนำขยะมูลฝอยมากำจัด

- การสร้างรางระบายน้ำฝน/น้ำชะขยะมูลฝอย โดยเฉพาะอย่างยิ่ง รางระบายน้ำที่ขนานไปกับถนนภายในสถานที่กำจัดขยะมูลฝอย และบริเวณที่คาดว่าจะมีการขังของน้ำฝนในพื้นที่

- การควบคุมขยะมูลฝอยที่จะเข้าสู่พื้นที่ โดยการสร้างรั้วกั้นโดยรอบ นอกจากนี้จะต้องมีมาตรการในการกั้นหรือจำกัดบริเวณมิให้วัว ควาย หรือสัตว์ประเภทอื่น เข้ามาอาศัยหรือหากินในสถานที่กำจัดขยะมูลฝอย

- มีถนนเข้าพื้นที่ที่สามารถใช้ได้ทุกฤดูกาล โดยเฉพาะอย่างยิ่งในช่วงฤดูฝน ซึ่งจะต้องกำหนดให้ถนนเข้าพื้นที่หน้างานใช้งานได้ด้วย

- มีระบบสาธารณูปโภค เช่น ระบบไฟฟ้า ระบบประปาในพื้นที่ นอกจากนี้อาจมีการก่อสร้างโครงสร้างพื้นฐานอื่น ๆ เช่น ระบบชั่งน้ำหนักขยะ อาคารซ่อมบำรุง ฯลฯ ร่วมด้วยได้

2.4 ข้อแนะนำเพิ่มเติม

ควรมีการก่อสร้างบ่อติดตามตรวจสอบคุณภาพน้ำใต้ดินที่มีความลึกถึงระดับน้ำใต้ดินในพื้นที่ทั้งในทิศทางเหนือน้ำ (Upgradient) และท้ายน้ำ (Downgradient) ของสถานที่กำจัดขยะมูลฝอยอย่างน้อย 3 บ่อ โดยเป็นทิศทางเหนือน้ำ 1 บ่อ เพื่อใช้เป็นบ่ออ้างอิงคุณภาพน้ำและในทิศทางท้ายน้ำ อย่างน้อย 2 บ่อ เพื่อใช้ติดตามการปนเปื้อน

3) การจัดเตรียมพื้นที่เพื่อปรับปรุงการเทกองขยะมูลฝอยที่มีอยู่ให้เป็นการเทกองขยะมูลฝอยแบบควบคุม

เนื่องจากการเทกองขยะมูลฝอย (Open Dump) เราจะไม่สามารถแบ่งแยกพื้นที่การจัดการขยะมูลฝอยที่ถูกต้องยอมรับได้ที่มีอยู่เดิม ดังนั้น ในการปรับปรุงฟื้นฟูเพื่อให้ได้เป็น Controlled Dump จำเป็นที่จะต้องมีการปรับพื้นที่ แบ่งพื้นที่ โดยให้มีพื้นที่ที่มีการจัดการให้เรียบร้อยตามข้อกำหนดเบื้องต้นของ Controlled Dump เช่น การปรับหน้าดิน การไถดันขยะมูลฝอยไปอยู่ในพื้นที่ใดพื้นที่หนึ่งโดยเฉพาะการก่อสร้างคันดิน และการปรับปรุงรูปแบบการดำเนินงานหน้างานให้เหมาะสมกับลักษณะภูมิประเทศ ธรณีและอุทกธรณีวิทยาในพื้นที่ นอกจากนี้ สิ่งปลูกสร้างต่าง ๆ ที่เป็นลักษณะชั่วคราวในสถานที่ เช่น เพิงแยกขยะ เพิงพักขยะ เพิงอยู่อาศัยหรือพักผ่อนในกองขยะมูลฝอย หรือสิ่งปลูกสร้างชั่วคราวใด ๆ ในบ่อกำจัดขยะมูลฝอย จะต้องถูกเคลื่อนย้ายออกไปยังนอกบ่อกำจัดขยะมูลฝอย

4) การดำเนินการควบคุมรูปแบบการเทกองแบบควบคุม (Controlled Dump)

การดำเนินการควบคุมรูปแบบการเทกองแบบควบคุม (Controlled Dump) จะครอบคลุมไปถึงการดำเนินงานกำจัดในบริเวณพื้นที่ใหม่ และการปรับปรุงฟื้นฟูสถานที่กำจัดขยะมูลฝอยแบบเทกองให้เป็นการเทกองแบบควบคุม โดยมีข้อแนะนำในด้านการดำเนินงานกำจัด (Operating Guidelines) ตามตารางที่ 16

ตารางที่ 16 แนวทางการดำเนินการควบคุมการเทกองแบบควบคุม (Controlled Dump)

เกณฑ์/กิจกรรม	แนวทางการดำเนินงาน
เวลาในการดำเนินการ	➢ เวลาในการดำเนินการควรจะต้องเป็นไปตาม Collection Schedule ของรถบรรทุกเก็บขนขยะมูลฝอยที่เข้าไปยังสถานที่กำจัดขยะมูลฝอย ➢ การดำเนินการในช่วงกลางคืน ควรหลีกเลี่ยงเป็นอย่างยิ่งหากไม่จำเป็น
การใช้สถานที่กำจัดขยะ	➢ จะต้องรับขยะมูลฝอยเฉพาะที่มาจากชุมชนเท่านั้น ➢ ให้มีการคัดแยกของเสียอันตราย ของเสียเป็นพิษ และมูลฝอยติดเชื้อ ตั้งแต่ต้นทางก่อนเข้ามาทิ้ง ➢ รถเก็บขนขยะมูลฝอยที่เข้ามาในสถานที่กำจัดจะต้องได้รับการบันทึก ชั่งน้ำหนัก ก่อนที่จะนำขยะไปทิ้งในจุดที่กำหนดไว้ในบ่อ ➢ เจ้าหน้าที่ในสถานที่จะต้องมีการจดบันทึกข้อมูลที่เกี่ยวข้องในการดำเนินการในสถานที่กำจัดขยะมูลฝอย เช่น หมายเลขรถเก็บขนขยะมูลฝอย เวลาที่เข้าพื้นที่
การเทขยะมูลฝอย	➢ อนุญาตให้รถเก็บขนขยะมูลฝอยเทขยะมูลฝอยลงในพื้นที่หรือจุดที่กำหนดไว้ให้เทเท่านั้น ➢ การเทขยะมูลฝอยทุกครั้ง จะต้องมีเจ้าหน้าที่ควบคุมงานตลอดเวลา
การเกลี่ยและบดอัดขยะ	➢ พื้นที่หน้างานกำจัดขยะมูลฝอย จะต้องมีการควบคุมให้มีขนาดเล็กที่สุดเท่าที่จะทำได้ โดยขนาดที่เหมาะสมจะประมาณ 2 – 3 เท่าของความกว้างของรถบดอัดขยะมูลฝอย ➢ ขยะมูลฝอยจะต้องถูกเกลี่ยและบดอัดให้มีความหนาของชั้นขยะไม่มากกว่า 60 เซนติเมตร (2 ฟุต) หลังจากที่บดอัดแล้วเสร็จ ➢ การบดอัดขยะมูลฝอย ควรจะต้องกำหนดให้มีความลาดชันประมาณ 20 – 30 % และเดินรถบดอัดขยะมูลฝอยจากล่างขึ้นบน

ตารางที่ 16 แนวทางการดำเนินการควบคุมการเทกองแบบควบคุม (Controlled Dump)

เกณฑ์/กิจกรรม	แนวทางการดำเนินงาน
การใช้ดินกลบทับรายวัน	➢ ดินที่ใช้กลบทับขยะมูลฝอยรายวันจะต้องให้มีความหนาอย่างน้อย 15 เซนติเมตร (0.5 ฟุต) และควรดำเนินการกลบทับทุกวันเพื่อป้องกันกลิ่น แมลงวัน และการสัมผัสกับน้ำฝน ➢ วัสดุที่ใช้ในการกลบทับ ควรเป็นดิน หรือเป็นสารอินทรีย์ที่ไม่ย่อยสลาย (Inert Materials) เช่น แกลบ หรือเถ้าที่ไม่เป็นของเสียอันตรายได้เช่นกัน ➢ วัสดุกลบทับรายวัน ควรเป็นวัสดุที่หาได้ง่ายในบริเวณพื้นที่หรืออยู่ไม่ไกลจากพื้นที่กำจัดขยะมูลฝอย ➢ พื้นที่ที่ไม่ใช้กำจัดขยะมูลฝอย/ปิดพื้นที่ไปแล้ว ให้ปิดวัสดุกลบทับด้วย Intermediate Cover หนาอย่างน้อย 30 เซนติเมตร
ตาข่ายป้องกันขยะมูลฝอยปลิว	➢ ให้มีตาข่ายป้องกันขยะมูลฝอยปลิวที่เคลื่อนย้ายได้ติดตั้งไว้ทางด้านท้ายลม
การจดบันทึกขยะมูลฝอย	➢ จะต้องมีการจดบันทึกข้อมูลที่เกี่ยวข้อง รวมไปถึงปริมาณขยะมูลฝอยที่เข้าพื้นที่ เหตุการณ์ฉุกเฉินที่เกิดขึ้นในพื้นที่ เช่น เพลิงไหม้ อุบัติเหตุ การรั่วไหล การเทขยะมูลฝอยในจุดที่มิได้กำหนดไว้ และบันทึกข้อมูลรายวัน
การคัดแยก/เก็บขยะมูลฝอยในสถานที่กำจัด	➢ จะต้องมีการจัดการและควบคุมผู้คัดแยก/เก็บขนขยะมูลฝอยในสถานที่กำจัดขยะมูลฝอยให้มีความเป็นระเบียบเรียบร้อย และไม่รบกวนการทำงานรายวัน และมิให้เกิดอุบัติเหตุในพื้นที่
การควบคุมการดำเนินงาน	➢ กำหนดให้มีการจัดฝึกอบรมบุคลากรที่ควบคุมดูแลระบบ/สถานที่ ➢ มีการจัดเตรียมคู่มือการดำเนินงาน ณ หน้างานให้กับเจ้าหน้าที่ให้พร้อม

5) การติดตามสมรรถนะของการเทกองขยะมูลฝอย

การดำเนินการติดตามสมรรถนะการเทกองขยะมูลฝอย จำเป็นจะต้องดำเนินการเพื่อให้ทราบถึงการบ่งชี้และประเมินการดำเนินการรูปแบบการเทกองขยะมูลฝอย มิให้เกิดข้อบกพร่องและลดผลกระทบต่อสุขภาพอนามัยและสิ่งแวดลอม โดยจะต้องมีการดำเนินการ

- การบันทึกปริมาณขยะมูลฝอยที่เข้าสถานที่กำจัดขยะมูลฝอย
- การสำรวจพื้นที่โดยรอบ/ภายในสถานที่กำจัดขยะมูลฝอย

- การติดตามตรวจสอบคุณภาพน้ำใต้ดินในบริเวณที่ใกล้กับสถานที่กำจัดขยะมูลฝอย
- การตรวจสอบสภาพการระบายน้ำชะขยะมูลฝอย/น้ำฝน
- แหล่งดินกลบทับขยะมูลฝอย

6. <u>แนวทางในการปรับปรุงพื้นที่</u>

1) แนวทางในการปรับปรุงพื้นที่ จะแบ่งออกเป็น 3 ลักษณะ ขึ้นอยู่กับลักษณะภูมิประเทศ ได้แก่ การปรับปรุงพื้นที่เทกองในพื้นที่ราบ (ที่อาจมีน้ำท่วมถึง) การปรับปรุงพื้นที่เทกองในหุบเขา การปรับปรุงพื้นที่เทกองในป่าเสื่อมโทรม

2) การปรับปรุงพื้นที่เทกองในพื้นที่ราบ จะดำเนินการออกแบบดังนี้

2.1 ก่อสร้างคันดินโดยรอบพื้นที่สูง 3 เมตรจากระดับพื้นดินเดิม

2.2 ก่อสร้างรางระบายน้ำรูปตัว U รอบพื้นที่

2.3 ก่อสร้างท่อรวบรวมน้ำเสียในชั้นใต้ดิน บ่อสูบน้ำเสีย เพื่อสูบน้ำเสียในระยะแรกไปบำบัดภายนอก

2.4 ก่อสร้างบ่อบำบัดน้ำเสียแบบบ่อผึ่งในพื้นที่เดิม

2.5 เคลื่อนย้ายมูลฝอยที่กองเหนือพื้นดินไปยังพื้นที่อีกด้านหนึ่ง บดอัดขยะมูลฝอยเดิม วางท่อระบายก๊าซในแนวนอน ให้มีความลาดเอียงไปยังท่อแนวตั้ง 15 – 20 องศา ใช้ดินปิดทับหนา 1 เมตร

2.6 นำมูลฝอยที่เคลื่อนย้ายออกไปเข้ามาฝังกลบในพื้นที่ที่เตรียมไว้ ฝังกลบเป็นชั้น ๆ ไม่ควรเกิน 2 ชั้น วางท่อระบายก๊าซในแต่ละชั้น ในชั้นสุดท้ายปิดทับด้วยแผ่นวัสดุสังเคราะห์ LDPE ดินปกคลุมพร้อมปลูกพืชคลุมดิน

2.7 เสนอให้มีการเจาะดินในพื้นที่เพิ่มเติมอีก 1 หลุม ลึกประมาณ 5 – 20 เมตร (ทั้งนี้ ขึ้นอยู่กับความลึกของระดับน้ำใต้ดินชั้นบนสุด) ติดตั้งบ่อติดตามตรวจสอบเพิ่มเติม 2 บ่อ ในทิศทางเหนือน้ำ 1 บ่อ และทิศทางใต้น้ำ 1 บ่อ นอกพื้นที่

3) การปรับปรุงพื้นที่เทกองในหุบเขา จะดำเนินการออกแบบดังนี้

3.1 ก่อสร้างบ่อบำบัดน้ำเสียแบบบ่อผึ่งในพื้นที่ โดยขุดย้ายขยะมูลฝอยออก ใช้ดินเหนียวที่มีค่าความซึมผ่านของน้ำไม่สูงกว่า 1×10^{-7} เซนติเมตรต่อวินาที เป็นวัสดุกันซึม หนา 60 เซนติเมตร

3.2 ก่อสร้างรางระบายน้ำรูปตัว U รอบพื้นที่

3.3 ก่อสร้างท่อรวบรวมน้ำเสีย (และบ่อสูบน้ำเสีย หากไม่มีการออกแบบให้เป็นการไหลตามแรงโน้มถ่วง) เพื่อนำน้ำเสียไปบำบัด

3.4 สำรวจระดับขยะมูลฝอยปัจจุบัน สำรวจค่าแนวระดับพื้นที่โดยรอบและออกแบบความลาดชันของขยะมูลฝอยที่จะต้องขนย้ายไปยังอีกด้านหนึ่ง โดยไม่ควรมีความลาดชันเกินร้อยละ 5 หากมีความลาดชันเกิน ให้ทำการออกแบบให้มีลานตะพักเป็นชั้น ๆ เพื่อรักษาความลาดชันเดิมมิให้มีการพังทลายของกองขยะมูลฝอย

3.5 ก่อสร้างคันดินโดยรอบพื้นที่สูง 3 เมตรจากระดับพื้นดินเดิมบริเวณหุบเขาด้านล่าง

3.6 เคลื่อนย้ายมูลฝอยที่กองเหนือพื้นดินไปยังพื้นที่อีกด้านหนึ่ง บดอัดขยะมูลฝอยเดิม วางท่อระบายก๊าซในแนวนอน ให้มีความลาดเอียงไปยังท่อแนวตั้งให้เป็นไปตามแนวความลาดชันโดยรวม ใช้ดินปิดทับหนา 1 เมตร ทั้งนี้ การเคลื่อนย้ายขยะมูลฝอยไปยังพื้นที่อีกด้านหนึ่ง จะต้องให้เป็นไปตามความลาดชันที่ได้สำรวจไว้ตามข้อ 3.4

3.7 นำมูลฝอยที่เคลื่อนย้ายออกไปเข้ามาฝังกลบในพื้นที่ที่เตรียมไว้ ฝังกลบเป็นชั้น ๆ ไม่ควรเกิน 2 ชั้น วางท่อระบายก๊าซในแต่ละชั้น ในชั้นสุดท้ายปิดทับด้วยแผ่นวัสดุสังเคราะห์ LDPE ดินปกคลุมพร้อมปลูกพืชคลุมดิน

3.8 เสนอให้มีการเจาะดินในพื้นที่เพิ่มเติมอีก 1 หลุม โดยความลึกขึ้นอยู่กับความลึกของระดับน้ำใต้ดินชั้นบนสุด ติดตั้งบ่อติดตามตรวจสอบเพิ่มเติม 2 บ่อ ในทิศทางเหนือน้ำ 1 บ่อ และทิศทางใต้น้ำ 1 บ่อ นอกพื้นที่ กรณีที่ไม่พบน้ำใต้ดิน หรือระดับน้ำใต้ดินอยู่บริเวณลึกมาก ให้ทำการติดตามตรวจสอบน้ำใต้ดินจากบ่อน้ำของประชาชน หรือแหล่งน้ำผิวดินที่อยู่ด้านท้ายน้ำที่ใกล้ที่สุดทุก 3 เดือน

4) การปรับปรุงพื้นที่เทกองในป่าเสื่อมโทรม จะดำเนินการออกแบบดังนี้

4.1 ปรับสภาพพื้นที่ ถางป่าเสื่อมโทรมในบริเวณที่ได้รับอนุญาตให้ใช้สถานที่ให้เหมาะสมกับพื้นที่

4.2 ก่อสร้างคันดินโดยรอบพื้นที่สูง 3 เมตรจากระดับพื้นดินเดิม

4.3 ก่อสร้างรางระบายน้ำรูปตัว U รอบพื้นที่

4.4 ก่อสร้างท่อรวบรวมน้ำเสียในชั้นใต้ดิน บ่อสูบน้ำเสีย เพื่อสูบน้ำเสียในระยะแรกไปบำบัดภายนอก

4.5 ก่อสร้างบ่อบำบัดน้ำเสียแบบบ่อผึ่งในพื้นที่เดิม

4.6 เคลื่อนย้ายมูลฝอยที่กองเหนือพื้นดินไปยังพื้นที่อีกด้านหนึ่ง บดอัดขยะมูลฝอยเดิม วางท่อระบายก๊าซในแนวนอน ให้มีความลาดเอียงไปยังท่อแนวตั้ง 15 – 20 องศา ใช้ดินปิดทับหนา 1 เมตร

4.7 นำมูลฝอยที่เคลื่อนย้ายออกไปเข้ามาฝังกลบในพื้นที่ที่เตรียมไว้ ฝังกลบเป็นชั้น ๆ ไม่ควรเกิน 2 ชั้น วางท่อระบายก๊าซในแต่ละชั้น ในชั้นสุดท้ายปิดทับด้วยแผ่นวัสดุสังเคราะห์ LDPE ดินปกคลุมพร้อมปลูกพืชคลุมดิน

4.8 เสนอให้มีการเจาะดินในพื้นที่เพิ่มเติมอีก 1 หลุม ลึกประมาณ 5 – 20 เมตร (ทั้งนี้ ขึ้นอยู่กับความลึกของระดับน้ำใต้ดินชั้นบนสุด) ติดตั้งบ่อติดตามตรวจสอบเพิ่มเติม 2 บ่อ ในทิศทางเหนือน้ำ 1 บ่อ และทิศทางใต้น้ำ 1 บ่อ นอกพื้นที่

7. <u>การประมาณราคาเบื้องต้น</u>

1) ในการประมาณราคาเบื้องต้น จะคำนึงถึงค่าใช้จ่ายต่าง ๆ ดังนี้

งานสูบน้ำเสียใต้ดินและบำบัด
งานขนย้ายขยะมูลฝอย(การย้ายขยะภายใน)
งานก่อสร้างถนนภายในโครงการกว้าง 6 เมตร(ถนน คสล.)
งานก่อสร้างคันกั้นมูลฝอยกว้าง 3 เมตร(ดินเหนียวทึบน้ำ)
งานก่อสร้างระบบระบายน้ำรูปตัว U (คสล.)
งานก่อสร้างคูดินระบายน้ำ
งานดินถมระหว่างชั้น หนา 1.00 เมตร (กรณีปิดพื้นที่ ชั้นรากพืชคลุมดิน)
งานดินถมระหว่างชั้น หนา 0.60 เมตร (Intermediate Cover เผื่อการยุบตัว)
งานดินถมระหว่างชั้น หนา 0.30 เมตร (Daily Cover เผื่อการยุบตัว)
งานชั้นดินทึบน้ำ หนา 0.45 เมตร
งานชั้นดินปกคลุม หนา 0.45 เมตร
งานก่อสร้างท่อรวบรวมน้ำเสีย
งานก่อสร้างบ่อพักน้ำเสีย(งาน คสล.)
งานก่อสร้างบ่อสูบน้ำเสีย(งาน คสล.)
งานก่อสร้างบ่อเก็บกักน้ำเสีย
งานก่อสร้างท่อระบายก๊าซ PVC Class 8.5
งานเจาะสำรวจชั้นดินเพิ่มเติม
งานติดตั้งบ่อติดตามตรวจสอบคุณภาพน้ำ
งานถางพื้นที่
งานสำรวจและปรับระดับพื้นที่

2) การปรับปรุงพื้นที่เทกองในพื้นที่ราบ สามารถสรุปการประเมินราคาเบื้องต้นได้ดังตารางที่ 17

ตารางที่ 17 สรุปราคาการประเมินเพื่อปรับปรุงพื้นที่เทกองในพื้นที่ราบเบื้องต้น

ปริมาณขยะสะสมที่มีอยู่ในพื้นที่ (ตัน)	ราคาการประเมินเพื่อปรับปรุงเบื้องต้น (ล้านบาท)
1,000 – 5,000	0.5 – 2.0
5,000 –10,000	2.0 – 10.0
10,000 – 30,000	10.0 – 17.0
30,000 – 60,000	17.0 – 28.0
60,000 – 100,000	28.0 – 40.0
> 100,000 *	ต้องคิดเป็นกรณี

3) การปรับปรุงพื้นที่เทกองในพื้นที่หุบเขา สามารถสรุปการประเมินราคาเบื้องต้นได้ดังตารางที่ 18

ตารางที่ 18 สรุปราคาการประเมินเพื่อปรับปรุงพื้นที่เทกองในพื้นที่หุบเขาเบื้องต้น

ปริมาณขยะสะสมที่มีอยู่ในพื้นที่ (ตัน)	ราคาการประเมินเพื่อปรับปรุงเบื้องต้น (ล้านบาท)
1,000 – 5,000	1.5 – 2.5
5,000 –10,000	2.5 – 11.0
10,000 – 30,000	11.0 – 18.0
30,000 – 60,000	18.0 – 28.0
60,000 – 100,000	28.0 – 40.0
> 100,000 *	ต้องคิดเป็นกรณี

4) การปรับปรุงพื้นที่เทกองในพื้นที่ป่าเสื่อมโทรม สรุปการประเมินราคาเบื้องต้นได้ดังตารางที่ 19

ตารางที่ 19 สรุปราคาการประเมินเพื่อปรับปรุงพื้นที่เทกองในพื้นที่ป่าเสื่อมโทรมเบื้องต้น

ปริมาณขยะสะสมที่มีอยู่ในพื้นที่ (ตัน)	ราคาการประเมินเพื่อปรับปรุงเบื้องต้น (ล้านบาท)
1,000 – 5,000	0.5 – 2.5
5,000 –10,000	2.5 – 11.0
10,000 – 30,000	11.0 – 18.0
30,000 – 60,000	18.0 – 28.0
60,000 – 100,000	28.0 – 40.0
> 100,000 *	ต้องคิดเป็นกรณี

หมายเหตุ: * จะต้องมีการศึกษารายละเอียดการใช้ประโยชน์พื้นที่ เนื่องจากเป็นขนาดที่เริ่มมีความคุ้มทุนกับการลงทุนใช้ประโยชน์จากขยะมูลฝอย ณ ปลายทาง (ไม่คิดปัจจัยระยะทางในการขนส่ง กรณีมีการแปรรูปขยะมูลฝอยเพื่อผลิตเป็นพลังงาน

5.2.2 แนวทางในการพัฒนา Controlled Dump ให้เป็น Engineered Landfill

เป็นการยกระดับสถานที่กำจัดขยะมูลฝอยแบบเทกอง (Open Dump) ให้อยู่ในเกณฑ์ของสถานที่กำจัดขยะมูลฝอยแบบเทกองควบคุม (Controlled Dump) ซึ่งจะมีการควบคุมผลกระทบสิ่งแวดล้อมและเหตุรำคาญในเบื้องต้น โดยการกรับปรุงประสิทธิภาพในการดำเนินงานและการบริหารจัดการสถานที่กำจัดขยะมูลฝอย รวมทั้งการพัฒนาไปสู่การยกระดับสถานที่กำจัดขยะมูลฝอยให้เป็นแบบการฝังกลบเชิงวิศวกรรม (Engineered Landfill) และการฝังกลบอย่างถูกหลักสุขาภิบาล (Sanitary Landfill) ต่อไป เพื่อเป็นแนวทางในการลดปริมาณขยะมูลฝอยที่กำจัดไม่ถูกต้อง และปริมาณขยะมูลฝอยสะสมตกค้างกำจัด

สำหรับการพัฒนารูปแบบการดำเนินงานสถานที่กำจัดขยะมูลฝอยการเทกองแบบควบคุม (Controlled Dump) ให้เป็นแบบการฝังกลบเชิงวิศวกรรม (Engineered Landfill) มีรายละเอียดดังนี้

1) ความเหมาะสมของพื้นที่

ต้องเป็นไปตามเกณฑ์ของกรมควบคุมมลพิษ (รายละเอียดดูได้จาก http://www.pcd.go.th/count/wastedl.cfm?FileName=CopMuniWaste.pdf)

2) การวางแผนในการดำเนินงานในสถานที่กำจัดมูลฝอย

ต้องมีการแบ่งพื้นที่ย่อย (Phase) การดำเนินงานกำจัด มีทางเข้าพื้นที่กำจัดแต่ละระยะ และ มีการกำหนดเวลาเข้า-ออกพื้นที่กำจัด

3) ความครบถ้วนของโครงสร้างพื้นฐานในสถานที่กำจัดมูลฝอย

ต้องมีอาคารสำนักงาน อาคารและเครื่องชั่งน้ำหนัก โรงจอดเครื่องจักรกลและซ่อมบำรุง ถนนทางเข้าสามารถใช้งานได้ทุกฤดูกาล ลานล้างรถ ระบบกันซึมในบ่อฝังกลบ รั้วรอบพื้นที่/การป้องกันการลักลอบทิ้งขยะ พื้นที่กันชน (Buffer Zone) บ่อบำบัดน้ำเสีย เครื่องจักรกล/อุปกรณ์ที่ใช้ดำเนินการกำจัดขยะมูลฝอย และระบบระบายน้ำฝนที่มีอยู่รอบบริเวณสถานที่กำจัดขยะมูลฝอย

4) ความครบถ้วนของระบบสาธารณูปโภค

ต้องมีระบบไฟฟ้า ระบบประปา และ สัญญาณโทรศัพท์

5) การบริหารจัดการ

ต้องมีเจ้าหน้าที่ที่ทำหน้าที่ควบคุมการดำเนินงานในสถานที่กำจัดขยะมูลฝอย ผู้ควบคุมงานระดับหัวหน้างานที่ทำหน้าที่ดูแลสถานที่กำจัดขยะมูลฝอยให้เป็นไปตามเกณฑ์การดำเนินงาน การเกลี่ยและใช้เครื่องจักรกลบดอัดขยะมูลฝอย การกลบทับขยะมูลฝอยด้วยวัสดุกลบทับ มาตรการควบคุมผู้คุ้ยเขี่ยขยะมูลฝอยในพื้นที่ มาตรการควบคุมขยะมูลฝอยที่เข้าสู่พื้นที่กำจัด มาตรการป้องกันการปลิวของขยะมูลฝอยบริเวณหน้างาน มาตรการป้องกันเหตุรำคาญด้านกลิ่น ทัศนอุจาด แมลงวัน การจดบันทึกปริมาณขยะมูลฝอยที่เข้าสู่สถานที่ทุกวัน การใช้วัสดุกลบทับขยะมูลฝอยที่เหมาะสมเป็นประจำ และ เครื่องจักรกลในสถานที่กำจัดมูลฝอยมีความพร้อมในการใช้งาน

ตารางที่ 20 การพัฒนาสมรรถนะในการดำเนินงานกำจัดขยะมูลฝอย

รายการประเมิน	คำอธิบายรายการประเมิน	เงื่อนไขของการประเมินตามเกณฑ์		
		ระบบเทกองแบบควบคุม	ระบบฝังกลบเชิงวิศวกรรม	ระบบฝังกลบอย่างถูกหลักสุขาภิบาล
1. ความเหมาะสมของพื้นที่				
1.1 ตามเกณฑ์ของกรมควบคุมมลพิษ	สถานที่ดังกล่าว เป็นไปตามเกณฑ์ของกรมควบคุมมลพิษหรือไม่ รายละเอียดดูได้จาก http://www.pcd.go.th/count/wastedl.cfm?FileName=CopMuniWaste.pdf	ไม่จำเป็น	ต้องผ่าน	ต้องผ่าน
2. การวางแผนในการดำเนินงานในสถานที่กำจัดมูลฝอย				
2.1 การแบ่งพื้นที่ย่อย (Phase) การดำเนินงานกำจัด	มีการกำหนดพื้นที่ย่อย ๆ ในการกำจัดขยะมูลฝอยที่ชัดเจนและพื้นที่ย่อย ๆ เหล่านั้นไม่ควรมีมากกว่า 2 หน้างานต่อพื้นที่กำจัดทั้งหมด (หน้างานแรกคือหน้างานปกติ อีกหน้างานมีไว้ในกรณีฉุกเฉินที่ไม่สามารถใช้หน้างานปกติได้ เช่น ช่วงฝนตกหนักจนรถเก็บขนขยะมูลฝอยไม่สามารถเทขยะมูลฝอย ณ จุดหน้างานปกติได้)	ต้องผ่าน	ต้องผ่าน	ต้องผ่าน
2.2 ทางเข้าพื้นที่กำจัดแต่ละระยะ	มีถนนที่รถสามารถวิ่งเข้าสู่พื้นที่หน้างานกำจัดขยะมูลฝอยได้ในแต่ละระยะ	ต้องผ่าน	ต้องผ่าน	ต้องผ่าน
2.3 การกำหนดเวลาเข้า-ออกพื้นที่กำจัด	มีการกำหนดเวลาเข้า-ออกของรถเก็บขนขยะมูลฝอยในบริเวณสถานที่กำจัดขยะมูลฝอย และควรเป็นเวลาเข้า-ออกที่เหมาะสมกับการปฏิบัติงานของเจ้าหน้าที่	ต้องผ่าน	ต้องผ่าน	ต้องผ่าน
3. ความครบถ้วนของโครงสร้างพื้นฐานในสถานที่กำจัดมูลฝอย				
3.1 อาคารสำนักงาน	มีอาคารสำนักงาน	ไม่จำเป็น	ต้องผ่าน	ต้องผ่าน
3.2 อาคารและเครื่องชั่งน้ำหนัก	มีอาคารและเครื่องชั่งน้ำหนัก	ไม่จำเป็น	ต้องผ่าน	ต้องผ่าน
3.3 โรงจอดเครื่องจักรกลและซ่อมบำรุง	มีโรงจอดเครื่องจักรกลและซ่อมบำรุง	ไม่จำเป็น	ต้องผ่าน	ต้องผ่าน

ตารางที่ 20 การพัฒนาสมรรถนะในการดำเนินงานกำจัดขยะมูลฝอย (ต่อ – 1)

รายการประเมิน	คำอธิบายรายการประเมิน	เงื่อนไขของการประเมินตามเกณฑ์		
		ระบบเทกองแบบควบคุม	ระบบฝังกลบเชิงวิศวกรรม	ระบบฝังกลบอย่างถูกหลักสุขาภิบาล
3.4 ถนนทางเข้าสามารถใช้งานได้ทุกฤดูกาล	ถนนทางเข้าสถานที่กำจัดขยะมูลฝอยสามารถเข้า-ออกได้ทุกฤดูกาล	ไม่จำเป็น	ต้องผ่าน	ต้องผ่าน
3.5 ลานล้างรถ	มีลานสำหรับล้างรถเก็บขนขยะมูลฝอย	ไม่จำเป็น	ต้องผ่าน	ต้องผ่าน
3.6 ระบบกันซึมในบ่อฝังกลบ	มีระบบกันซึม/แผ่นพลาสติก HDPE ในบ่อฝังกลบขยะมูลฝอย เพื่อป้องกันน้ำชะมูลฝอยปนเปื้อนดินและลงสู่ชั้นน้ำใต้ดิน	ไม่จำเป็น	ต้องผ่าน	ต้องผ่าน
3.7 รั้วรอบพื้นที่/การป้องกันการลักลอบทิ้งขยะ	มีรั้วรอบพื้นที่หรือมาตรการป้องกันการลักลอบการทิ้งขยะ/การจัดการขยะจากผู้ที่มิได้รับอนุญาต หรือผู้ที่เข้ามาคุ้ยเขี่ย เผา คัดแยกขยะมูลฝอยในพื้นที่	ต้องผ่าน	ต้องผ่าน	ต้องผ่าน
3.8 พื้นที่กันชน (Buffer Zone)	มีแนวพื้นที่กันชนรอบพื้นที่กำจัดขยะมูลฝอยตามเกณฑ์กรมควบคุมมลพิษ อย่างน้อย ระยะ 25 เมตร รายละเอียดดูได้จากหน้า 38-39 ในเอกสารเกณฑ์ มาตรฐานและแนวทางการจัดการขยะมูลฝอยชุมชน ตามลิงค์ข้างล่าง http://www.pcd.go.th/count/wastedl.cfm?FileName=CopMuniWaste.pdf	ต้องผ่าน	ต้องผ่าน	ต้องผ่าน
3.9 บ่อบำบัดน้ำเสีย	มีบ่อบำบัดน้ำเสียเพื่อบำบัดน้ำชะมูลฝอย	ไม่จำเป็น	ต้องผ่าน	ต้องผ่าน
3.10 มีบ่อติดตามตรวจสอบคุณภาพน้ำใต้ดิน	มีบ่อติดตามตรวจสอบคุณภาพน้ำใต้ดินในสถานที่กำจัดขยะมูลฝอย	ไม่จำเป็น	ต้องผ่าน	ต้องผ่าน
3.11 เครื่องจักรกล/อุปกรณ์	มีเครื่องจักรกล/อุปกรณ์ที่ใช้ดำเนินการกำจัดขยะมูลฝอยในสถานที่ หรืออาจจะเช่า/ขอยืมจากหน่วยงานอื่น ๆ มาเพื่อใช้กำจัดขยะมูลฝอยได้	ต้องผ่าน	ต้องผ่าน	ต้องผ่าน

ตารางที่ 20 การพัฒนาสมรรถนะในการดำเนินงานกำจัดขยะมูลฝอย (ต่อ – 2)

รายการประเมิน	คำอธิบายรายการประเมิน	เงื่อนไขของการประเมินตามเกณฑ์		
		ระบบเทกองแบบควบคุม	ระบบฝังกลบเชิงวิศวกรรม	ระบบฝังกลบอย่างถูกหลักสุขาภิบาล
3.12 ระบบรวบรวม/ระบายแก๊สจากบ่อฝังกลบ	มีการติดตั้งระบบรวบรวม/ระบายแก๊สจากบ่อฝังกลบ	ไม่จำเป็น	ไม่จำเป็น	ต้องผ่าน
3.13 ระบบระบายน้ำฝนในพื้นที่	มีการก่อสร้างระบบรวบรวมและระบายน้ำฝนที่มีอยู่รอบบริเวณสถานที่กำจัดขยะมูลฝอย	ไม่จำเป็น	ต้องผ่าน	ต้องผ่าน
3.14 บ้านพักเวรยามชั่วคราว	บ้านพักหรือห้องพักเวรยามสำหรับเจ้าหน้าที่เพื่อใช้ตรวจตราความปลอดภัยในสถานที่ยามกลางคืน โดยห้องพักเวรยามอาจจัดเป็นห้องพักต่างหากที่อยู่ในอาคารสำนักงานได้	ไม่จำเป็น	ไม่จำเป็น	ต้องผ่าน
3.15 ระบบรักษาความปลอดภัย	ระบบรักษาความปลอดภัย เช่น การกำหนดให้มีเวรยาม กล้องวงจรปิด ฯลฯ เพื่อดูแลมิให้เกิดการขโมยทรัพย์สินทางราชการ	ไม่จำเป็น	ไม่จำเป็น	ต้องผ่าน
3.16 ความถูกต้องของบ่อตรวจสอบน้ำใต้ดิน	บ่อติดตามตรวจสอบคุณภาพน้ำใต้ดินที่เป็นไปตามข้อกำหนดของกรมควบคุมมลพิษ	ไม่จำเป็น	ไม่จำเป็น	ต้องผ่าน
4. ความครบถ้วนของระบบสาธารณูปโภค				
4.1 ระบบไฟฟ้า	ระบบไฟฟ้าที่เข้าถึงพื้นที่	ไม่จำเป็น	ต้องผ่าน	ต้องผ่าน
4.2 ระบบประปา	ระบบประปา หรือ การให้บริการน้ำสะอาดในบริเวณพื้นที่	ไม่จำเป็น	ต้องผ่าน	ต้องผ่าน
4.3 สัญญาณโทรศัพท์	สัญญาณโทรศัพท์มือถือในสถานที่กำจัดขยะมูลฝอย ส่วนใหญ่หากเป็นสถานที่ที่ลักลอบทิ้งขยะกลางป่า อาจจะไม่มีสัญญาณ	ต้องผ่าน	ต้องผ่าน	ต้องผ่าน
4.4 ระบบโทรศัพท์/อินเตอร์เน็ต	มีระบบโทรศัพท์/อินเตอร์เน็ตในสำนักงานเพื่อส่งข้อมูลดิจิตอลไปยังหน่วยงานอื่น	ไม่จำเป็น	ไม่จำเป็น	ต้องผ่าน

ตารางที่ 20 การพัฒนาสมรรถนะในการดำเนินงานกำจัดขยะมูลฝอย (ต่อ – 3)

รายการประเมิน	คำอธิบายรายการประเมิน	เงื่อนไขของการประเมินตามเกณฑ์		
		ระบบเทกองแบบควบคุม	ระบบฝังกลบเชิงวิศวกรรม	ระบบฝังกลบอย่างถูกหลักสุขาภิบาล
5. การบริหารจัดการ				
5.1 เจ้าหน้าที่ประจำสถานที่	เจ้าหน้าที่ที่ทำหน้าที่ควบคุมการดำเนินงานในสถานที่กำจัดขยะมูลฝอย	ต้องผ่าน	ต้องผ่าน	ต้องผ่าน
5.2 ผู้ควบคุมงาน	ผู้ควบคุมงานระดับหัวหน้างานที่ทำหน้าที่ดูแลสถานที่กำจัดขยะมูลฝอยให้เป็นไปตามเกณฑ์การดำเนินงาน	ต้องผ่าน	ต้องผ่าน	ต้องผ่าน
5.3 การเกลี่ยและบดอัดขยะมูลฝอย	มีการเกลี่ยและใช้เครื่องจักรกลบดอัดขยะมูลฝอย	ต้องผ่าน	ต้องผ่าน	ต้องผ่าน
5.4 มีการกลบทับขยะมูลฝอยด้วยวัสดุกลบทับ	มีการกลบทับขยะมูลฝอยด้วยวัสดุกลบทับ อาทิ ดิน ขยะมูลฝอยเดิมที่ขุดขึ้นมาผ่านกระบวนการร่อน แผ่นพลาสติก LDPE หรือวัสดุอื่น ๆ ที่สามารถป้องกันมิให้ขยะมูลฝอยสัมผัสกับน้ำฝนโดยตรง	ต้องผ่าน	ต้องผ่าน	ต้องผ่าน
5.5 การควบคุมผู้คุ้ยเขี่ยขยะมูลฝอย	มีมาตรการควบคุมผู้คุ้ยเขี่ยขยะมูลฝอยในพื้นที่ อาทิ การห้ามเผาในพื้นที่ การควบคุมการก่อสร้างสิ่งปลูกสร้างชั่วคราวในพื้นที่ การควบคุมจำนวนผู้คุ้ยเขี่ย ฯลฯ	ต้องผ่าน	ต้องผ่าน	ต้องผ่าน
5.6 การควบคุมขยะมูลฝอยที่เข้าสู่พื้นที่	มีมาตรการควบคุมขยะมูลฝอยที่เข้าสู่พื้นที่กำจัด การป้องกันการลักลอบนำขยะมูลฝอยชุมชนจากแหล่งอื่นที่มิได้รับอนุญาตจากองค์กรปกครองส่วนท้องถิ่น (อาทิ กากอุตสาหกรรม ขยะมูลฝอยจากองค์กรปกครองส่วนท้องถิ่นอื่น) เข้ามากำจัดในสถานที่ รวมถึงมาตรการควบคุมการทิ้งของเสียอันตรายชุมชนในพื้นที่กำจัด	ต้องผ่าน	ต้องผ่าน	ต้องผ่าน

ตารางที่ 20 การพัฒนาสมรรถนะในการดำเนินงานกำจัดขยะมูลฝอย (ต่อ – 4)

รายการประเมิน	คำอธิบายรายการประเมิน	เงื่อนไขของการประเมินตามเกณฑ์		
		ระบบเทกองแบบควบคุม	ระบบฝังกลบเชิงวิศวกรรม	ระบบฝังกลบอย่างถูกหลักสุขาภิบาล
5.7 มาตรการป้องกันการปลิวของขยะมูลฝอย	มีมาตรการป้องกันการปลิวของขยะมูลฝอยบริเวณหน้างาน เช่น การใช้ดินกลบทับ การติดตั้งรั้วกันขยะปลิว การนำแผ่นพลาสติก LDPE มาคลุม เป็นต้น	ต้องผ่าน	ต้องผ่าน	ต้องผ่าน
5.8 การป้องกันเหตุรำคาญ (กลิ่น แมลงวัน ฯลฯ)	มีมาตรการป้องกันเหตุรำคาญด้านกลิ่น ทัศนอุจาด แมลงวัน เช่น การพ่นสาร EM การเอาดินกลบทับขยะมูลฝอย การพ่นยาฆ่าแมลงวัน การปลูกแนวต้นไม้กันชน การเพิ่มพื้นที่สวนสาธารณะในบ่อฝังกลบ เป็นต้น	ต้องผ่าน	ต้องผ่าน	ต้องผ่าน
5.9 การจดบันทึกขยะมูลฝอยทุกวัน	มีการจดบันทึกปริมาณขยะมูลฝอยที่เข้าสู่สถานที่ทุกวัน การบันทึกปัญหาที่เกิดขึ้นระหว่างการดำเนินงาน (เช่น เครื่องจักรกลเสีย ฝนตกไม่ได้กลบทับด้วยดิน ฯลฯ)	ไม่จำเป็น	ต้องผ่าน	ต้องผ่าน
5.10 มีการกลบทับด้วยวัสดุกลบทับที่เหมาะสม	มีการใช้วัสดุกลบทับขยะมูลฝอยที่เหมาะสมเป็นประจำ ดินที่มีคุณสมบัติที่เหมาะสมในการเป็นวัสดุกลบทับขยะมูลฝอย แสดงในรูปที่ 1 แนบท้าย	ไม่จำเป็น	ต้องผ่าน	ต้องผ่าน
5.11 ความพร้อมในการใช้งานของเครื่องจักรกล	เครื่องจักรกลในสถานที่กำจัดมูลฝอยมีความพร้อมในการใช้งาน (ตลอด 24 ชั่วโมง) โดยจะต้องมีเครื่องจักรกลที่ไม่ชำรุดเสียหายตลอดการดำเนินงานกำจัดขยะมูลฝอย	ไม่จำเป็น	ต้องผ่าน	ต้องผ่าน
5.12 การจัดการก๊าซจากบ่อฝังกลบ/บ่อบำบัด	มีการติดตั้งท่อระบายก๊าซจากบ่อฝังกลบหรือบ่อบำบัดน้ำเสีย	ไม่จำเป็น	ไม่จำเป็น	ต้องผ่าน

ตารางที่ 20 การพัฒนาสมรรถนะในการดำเนินงานกำจัดขยะมูลฝอย (ต่อ – 5)

รายการประเมิน	คำอธิบายรายการประเมิน	เงื่อนไขของการประเมินตามเกณฑ์		
		ระบบเทกองแบบควบคุม	ระบบฝังกลบเชิงวิศวกรรม	ระบบฝังกลบอย่างถูกหลักสุขาภิบาล
5.13 มาตรการป้องกันและระงับเหตุฉุกเฉิน	มีมาตรการป้องกันและระงับเหตุฉุกเฉินในสถานที่ อาทิ ป้ายแจ้งเตือน การห้ามสูบบุหรี่ การซ้อมเผชิญเหตุการณ์ไม่ปกติ มีอุปกรณ์ที่ใช้ในการดับเพลิง เป็นต้น	ไม่จำเป็น	ไม่จำเป็น	ต้องผ่าน
5.14 การจัดการของเสียพิเศษ/ของเสียอันตราย	มีมาตรการ/พื้นที่ที่ใช้จัดการของเสียพิเศษ (เช่น ขยะที่เกิดจากการก่อสร้างและการรื้อถอน)/ของเสียอันตรายชุมชนโดยเฉพาะ ซึ่งจะต้องมีความเหมาะสม สามารถป้องกันแสงแดด ฝนตก และน้ำท่วมในพื้นที่ดังกล่าวได้	ไม่จำเป็น	ไม่จำเป็น	ต้องผ่าน
5.15 การใช้ประโยชน์จากการจัดการขยะมูลฝอย	มีการขุดรื้อเพื่อปรับปรุงบ่อฝังกลบขยะมูลฝอย หรือการปรับปรุงพื้นที่บ่อฝังกลบให้สามารถใช้งานต่อไปได้ หรือ การนำแก๊สจากบ่อฝังกลบ/บ่อบำบัดน้ำเสียไปใช้ประโยชน์ หรือ มีกระบวนการผลิตเป็นพลังงานในพื้นที่กำจัดมูลฝอย เป็นต้น	ไม่จำเป็น	ไม่จำเป็น	ต้องผ่าน

หมายเหตุ

ไม่จำเป็น รายการประเมินไม่ผ่านเกณฑ์ ต้องผ่าน รายการประเมินผ่านเกณฑ์

5.3 การเพิ่มประสิทธิภาพการให้บริการเก็บขนขยะมูลฝอย

ในการเก็บรวบรวมมูลฝอยจากพื้นที่ที่รับผิดชอบ จะต้องมีการจัดระบบที่ดี ทั้งนี้ เพื่อเพิ่มประสิทธิภาพในการทำงานและบรรลุผลในการแก้ไขปัญหามูลฝอยตกค้างในถังรอบรับขยะมูลฝอยที่จะก่อให้เกิดกลิ่นเหม็นและก่อความรำคาญต่อประชาชนที่อยู่ใกล้เคียงจนเป็นเหตุให้เกิดการเรียกร้องจากประชาชน โดยทั่วไปในการเก็บรวบรวมมูลฝอยในเขตเทศบาลหรือท้องถิ่น มีประเด็นที่ควรพิจารณา คือ

- เขตการเก็บรวบรวมมูลฝอย
- ตำแหน่งการวางถัง ความถี่ของการเก็บขน และจำนวนของถังรองรับมูลฝอย
- พนักงานเก็บขน
- เวลาที่ใช้ในการเก็บขน

ซึ่งแนวทางดังกล่าวจะเป็นการเพิ่มประสิทธิภาพการให้บริการเก็บขนขยะมูลฝอยให้ครอบคลุมพื้นที่ ซึ่งช่วยลดปริมาณขยะมูลฝอยตกค้างเก็บขนในพื้นที่ โดยมีแนวทาง ดังนี้

1) การแบ่งเขตการเก็บขนมูลฝอย สามารถแบ่งได้เป็น 4 เขตใหญ่ ๆ คือ
   - เขตที่อยู่อาศัย
   - เขตสถานที่ราชการ
   - เขตพาณิชย์ธุรกิจการค้า
   - เขตโรงงานอุตสาหกรรม

เหตุผลของการจัดแบ่งเขตการเก็บขนเพื่อทำให้ง่ายแก่การรวบรวมมูลฝอยได้ตามเวลาที่ประชาชนนำมูลฝอยมาวางและสามารถกำหนดเวลาให้บริการเก็บได้ในช่วงที่เกิดมูลฝอยมาก ๆ เช่น จากเขตพาณิชย์ธุรกิจการค้าหรือจากเขตที่พักอาศัย เป็นต้น นอกจากนี้ลักษณะของมูลฝอยในแต่ละกลุ่มจะมีลักษณะใกล้เคียงกันเป็นการสะดวกที่จะเลือกประเภทของรถเก็บขนมูลฝอยให้บริการ

2) การวางถัง ความถี่ของการเก็บขน และจำนวนถัง

- การวางถัง คือ จะต้องให้บริการความสะดวกแก่ประชาชนที่นำมูลฝอยมาทิ้ง ณ ถังรองรับ โดยไม่ไกลจนเกินไป ควรมีลักษณะเป็นศูนย์กลางที่ประชาชนรอบ ๆ สามารถมาใช้บริการได้ (ประกาศกระทรวงมหาดไทย กำหนดให้วางถังรอบรับมูลฝอยไว้ทุก 50 เมตร) โดยท้องถิ่นควรพิจารณาให้เหมาะสม

- การกำหนดความถี่ของการเก็บขนมูลฝอย โดยทั่วไปจะกำหนดว่า ต้องเก็บขยะมูลฝอยที่เกิดขึ้นให้หมดภายใน 1 วัน ห้ามมิให้เหลือตกค้าง ส่วนการเก็บในแต่ละเขตนั้นจะเก็บเพียง 1 ครั้งเท่านั้น ถ้าในกรณีมูลฝอยมากต้องเพิ่มขนาดของรถเก็บขนหรือแบ่งเขตให้เล็กลง แต่ในกรณีของตลาดสดหรือย่านธุรกิจการค้าคับคั่ง เทศบาลจำเป็นต้องเพิ่มเที่ยวเก็บเพื่อทำการเก็บมูลฝอยให้เสร็จหมดภายใน 1 วัน และไม่มีมูลฝอยตกค้างในเขตเทศบาล
- จำนวนถัง เทศบาลหรือหน่วยงานที่รับผิดชอบอาจทำได้โดย วิธีการลองกำหนดตำแหน่งการวางถัง ระยะทางที่ต้องวางถัง และขนาดความจุของถังรองรับขยะมูลฝอย โดยพิจารณาจากจำนวนประชากร และปริมาณขยะมูลฝอยที่เกิดขึ้น

3) พนักงานเก็บขน

การจัดพนักงานเก็บขนประจำรถ เป็นปัจจัยหนึ่งซึ่งช่วยให้การเก็บขนมีประสิทธิภาพ สามารถสรุปจำนวนพนักงานประจำรถ (ไม่รวมพนักงานขับรถ) ได้ดังนี้

- รถเปิดข้างเทท้าย 6 ล้อ (Slide loading and dumping truck) ควรมีพนักงานประจำรถ 4-5คน เพราะต้องมี 1 คนประจำอยู่บนรถคอยเกลี่ยมูลฝอยภายในรถ อีก 3-4 คนต้องเดินเก็บมูลฝอยจากถังเพื่อนำมาส่งและเทมูลฝอยใส่รถโดยมีพนักงานที่อยู่บนรถช่วยนำมูลฝอยใส่ในรถ หากสังเกตประเภทนี้จะมีความสูงของรถบรรทุกประมาณ 1.20-1.50 เมตร ซึ่งพนักงานต้องยกถังสูงทำให้ไม่สะดวกในการทำงานและเหนื่อยเร็ว
- รถอัดมูลฝอย 6 ล้อ (Compactor truck) ควรมีพนักงานประจำ 2 คน มีหน้าที่ยกมูลฝอยเข้ารถอัด แต่ละคนจะช่วยกันลำเลียงถังรองรับมูลฝอยมาเทที่ท้ายรถบรรทุกซึ่งมีระดับอยู่ที่ 50 เซนติเมตร ซึ่งทำงานได้ง่ายกว่าประเภทแรก
- รถลากคอนเทนเนอร์ 6 ล้อ (Container hauling truck) ควรมีพนักงานประจำรถ 2 คน มีหน้าที่จัดโซ่คล้องคอนเทนเนอร์ พนักงานทำงานไม่หนักเพราะรถประเภทนี้ใช้เครื่องจักรกลทำงานในการเคลื่อนถังบรรจุมูลฝอยใส่รถบรรทุกทั้งหมด
- รถบรรทุกเล็ก 4 ล้อ (Side loading pick-up) ควรมีพนักงานประจำรถ 2 คนมีหน้าที่เก็บมูลฝอยใส่รถบรรทุก โดยพนักงานจะยกถังมูลฝอยขึ้นสูงประมาณ 80-100 เซนติเมตร ซึ่งถือว่าพนักงานต้องยกถังขึ้นสูงเช่นกัน
- รถแต๋น (ต๋อย) (Farmer truck) เทท้าย 4 ล้อ ควรมีพนักงาน 2 คน มีหน้าที่เก็บมูลฝอยใส่รถ มีภาระการทำงานคล้าย ๆ กับรถบรรทุกเล็ก ซึ่งรถดังกล่าวเป็นรถที่ใช้ขนพืชผลทางการเกษตร แต่มีหลายชุมชนนำมาดัดแปลงใช้งานและสามารถทำงานได้ดี

4) เวลาในการเก็บขนมูลฝอย

โดยทั่วไปเวลาที่ใช้ในการเก็บขนมูลฝอยที่อยู่ในพื้นที่รับผิดชอบของเทศบาลหรือท้องถิ่นจะกำหนดให้เก็บให้หมดทุก ๆ วันโดยไม่มีมูลฝอยตกค้าง ดังนั้น เวลาที่ใช้ในการเก็บขน คือ เวลาที่พนักงานทำงานในแต่ละวันซึ่งคือ 8 ชั่วโมง/วัน ให้ถือเป็นเกณฑ์ปฏิบัติ ในการออกแบบเวลาในการเก็บขนนั้นขึ้นอยู่กับลักษณะของเมือง เช่น

- เก็บตั้งแต่ 05.00-14.00 น. ของแต่ละวัน ในกรณีที่เมืองมีมูลฝอยเกิดจากชุมชน บ้านพักอาศัย หรืออาจเก็บตั้งแต่ 06.00-15.00 น.
- เก็บตั้งแต่ 20.00-24.00 น. และ 06.00-10.00 น. ในกรณีที่เป็นเมืองท่องเที่ยวหรือมีธุรกิจค้าขายในเวลาเย็น เช่น เมืองพัทยา เทศบาลนครหาดใหญ่ เป็นต้น

การที่จะระบุเวลาที่แน่นอนในการเก็บขนมูลฝอยเป็นเรื่องยาก เพราะขึ้นอยู่กับลักษณะการเกิดมูลฝอยของเมืองที่จะต้องแก้ไขหรือกำหนดเวลาแล้วแต่กรณี

โดยสรุป ท้องถิ่นควรทำการศึกษาเส้นทางการเก็บขนมูลฝอยของรถเก็บขนมูลฝอยแต่ละคันโดยอาศัยพนักงานขับรถเก็บขนมูลฝอย ซึ่งเป็นคนในพื้นที่และทราบเส้นทางการเก็บขนดีที่สุดร่วมในการศึกษา เพื่อนำมาพิจารณาว่า พื้นที่ใดมีการเก็บขนมูลฝอยซ้ำซ้อน หรือพื้นที่ใดมีรถเก็บขนมูลฝอยไม่เหมาะสมกับสภาพพื้นที่ ซึ่งทำให้ประสิทธิภาพในการเก็บขนมูลฝอยน้อยลงกว่าที่ควรจะเป็น ให้ทำการปรับเปลี่ยนเส้นทางการเก็บขนมูลฝอยเพื่อให้สามารถครอบคลุมพื้นที่ภายในเขตที่ตนเองรับผิดชอบให้ได้มากที่สุด รวมทั้งต้องมีการการตรวจสภาพรถเก็บขนมูลฝอยตามกำหนดระยะเวลา เพื่อให้รถเก็บขนมูลฝอยสามารถใช้งานได้นานที่สุด

5.4 การส่งเสริมสังคมรีไซเคิล

การส่งเสริมสังคมรีไซเคิล เป็นแนวทางลดปริมาณขยะมูลฝอย ณ แหล่งกำเนิด ทำให้ปริมาณขยะมูลฝอยที่ต้องถูกนำไปกำจัดลดลง มีแนวทาง ดังนี้

- การส่งเสริมให้ประชาชนหรือผู้บริโภคไม่บริโภคสินค้าอย่างฟุ่มเฟือยและบริโภคสินค้านั้นให้หมดโดยไม่เหลือกลายเป็นขยะมูลฝอยออกสู่ชุมชน รวมทั้งส่งเสริมการใช้ซ้ำ เช่น ถุงพลาสติกจากการบรรจุสินค้า ให้นำมาเป็นถุงรองรับมูลฝอยภายในบ้านเรือน เป็นต้น
- ควรปลูกฝังให้ผู้บริโภคนิยมบริโภคสินค้าที่ใช้บรรจุภัณฑ์ให้น้อยที่สุดหรือมีจิตสำนึกในการลดปริมาณมูลฝอยให้มากที่สุด เช่น บรรจุภัณฑ์ชนิดเติมหรือสินค้าที่มีปริมาณเท่ากันแต่บรรจุในบรรจุภัณฑ์ที่มีขนาดเล็กกว่า หรือการนำภาชนะ เช่น ถุงผ้า หรือตะกร้า ไปซื้อสินค้าเพื่อนจะได้ไม่ต้องนำบรรจุภัณฑ์มาจากร้านค้า

- ส่งเสริมให้มีการคัดแยกมูลฝอย ณ แหล่งกำเนิด และมีการนำมูลฝอยเหล่านั้นกลับมาใช้ประโยชน์ให้มากที่สุด เช่น การนำเศษอาหารที่เหลือมาทำปุ๋ยหมักเพื่อนำไปใช้บำรุงต้นไม้หรือปรับคุณภาพดิน เศษอาหารนำมาเลี้ยงสัตว์ภายในบ้านแทนอาหารเม็ด ซึ่งปัจจุบันเป็นที่นิยมอย่างมาก หรือมูลฝอยอันตราย เช่น หลอดฟลูออเรสเซนซ์ ถ่านแบตเตอรี่ ให้มีการเก็บรวบรวมใส่ภาชนะ โดยหน่วยงานท้องถิ่นอาจมีการส่งเสริมโดยการแจกภาชนะเก็บรวบรวม เช่น ถุงพลาสติก ไว้ตามบ้านเรือน และนัดเก็บในวันใดวันหนึ่งของสัปดาห์ หรือมีการกระจายภาชนะรองรับมูลฝอยอันตรายจากชุมชนให้ทั่วถึงมากขึ้น

5.5 การส่งเสริมการนำขยะมูลฝอยมาผลิตพลังงาน (WTE)

- ส่งเสริมและสนับสนุนให้ อปท. ที่มีศักยภาพ นำขยะมูลฝอยมากำจัดในสถานที่ที่มีศักยภาพในการกำจัดขยะมูลฝอยอยู่แล้ว (Existing Facilities) เช่น เตาเผาของโรงงานผลิตปูนซิเมนต์ เพื่อลดค่าใช้จ่ายของภาครัฐในการลงทุนก่อสร้างระบบกำจัดขยะมูลฝอย และยังเป็นการนำขยะมูลฝอยกลับมาใช้ประโยชน์ใหม่ในรูปของพลังงานทดแทนของถ่านหิน รวมทั้งยังเป็นการลดปัญหาการต่อต้านจากประชาชนในการหาพื้นที่ฝังกลบ

- ส่งเสริมและสนับสนุนให้ อปท. ที่มีศักยภาพ ดำเนินการผลิตขยะเชื้อเพลิง (RDF) เพื่อนำมาใช้เป็น Co-processing ในอุตสาหกรรมปูนซิเมนต์

- ส่งเสริมและสนับสนุนให้ภาคเอกชนเข้ามามีส่วนร่วมในการลงทุนก่อสร้างระบบ/บริหารจัดการขยะมูลฝอยเพื่อผลิตพลังงาน

ภาคผนวก ก

ข้อมูลการสำรวจขยะมูลฝอยทั่วประเทศ

ภาคผนวก ก ตารางที่ 1 ข้อมูลการดำรงชีพของครัวเรือนตัวอย่าง 77 จังหวัด ปี 2557

		1	2	3	4	5	6	7	8	9	10	11	12	13	14	15	16	17	18	19	20
				พื้นที่ที่มีการใช้บริการ													พื้นที่ไม่มีการใช้บริการ				
ลำดับ	จังหวัด	ปริมาณของแข็งแขวนลอย (ตัน)	ปริมาณขยะพื้นที่เกิดขึ้น (ตัน/ปี)	จำนวน อปท. ที่มีการใช้บริการ (แห่ง)	ปริมาณขยะที่เกิดขึ้นใน อปท. พื้นที่ให้บริการ (ตัน/ปี)	ปริมาณขยะที่เก็บขนไปกำจัด (ตัน/ปี)	ปริมาณขยะที่ถูกนำไปใช้ประโยชน์ (ตัน/ปี)	ปริมาณขยะที่ไม่มีการใช้บริการ (ตัน/ปี)	ปริมาณขยะที่กำจัดไม่ถูกต้อง (ตัน/ปี)	ปริมาณขยะที่กำจัดถูกต้อง (ตัน/ปี)	การนำไปใช้ประโยชน์ (ตัน/ปี)	การนำไปกำจัด (ตัน/ปี)	Landfill (ตัน/ปี)	Compost (ตัน/ปี)	Incinerator (ตัน/ปี)	อื่น ๆ (ตัน/ปี)	จำนวน อปท. ที่ไม่มีการใช้บริการ (แห่ง)	ปริมาณขยะพื้นที่เกิดขึ้นใน อปท. พื้นที่ไม่ใช้บริการ (ตัน/ปี)	ปริมาณขยะที่ถูกนำไปใช้ประโยชน์ (ตัน/ปี)	ปริมาณขยะที่กำจัดไม่ถูกต้อง (ตัน/ปี)	ปริมาณขยะที่ถูกนำไปใช้ประโยชน์ (5)+(9)+(17) (ตัน/ปี)
1	เชียงใหม่	22,258.53	619,757.06	149.00	505,501.80	302,050.93	203,450.87	-	80,748.48	239,301.30	456.25	236,845.05	234,330.00	-	4,515.05	-	61.00	114,255.26	25,675.68	88,579.58	235,549.80
	เชียงราย	13,994.70	413,625.30	62.00	222,266.42	159,892.53	62,373.89	-	50,964.58	108,927.95	784.75	106,143.20	105,963.00	-	2,180.20	-	81.00	191,358.88	31,531.61	159,827.28	94,690.24
	แม่ฮ่องสอน	1,351.56	76,924.36	25.00	43,279.63	22,505.41	20,774.22	-	9,456.66	13,048.75	-	13,048.75	9,632.35	-	1,895.00	1,516.40	24.00	33,644.73	6,074.74	25,570.00	26,848.96
	ตาก	902.25	141,050.56	31.00	86,529.46	60,571.64	25,957.81	-	8,687.00	51,884.64	-	51,884.64	48,913.54	-	2,971.10	-	26.00	54,521.10	9,186.13	45,334.97	35,143.95
รวม	4	38,507.04	1,251,357.28	267.00	857,577.30	545,020.51	312,556.80	-	151,857.87	413,162.64	1,241.00	411,921.64	398,838.89	-	11,564.35	1,516.40	192.00	393,779.95	74,868.15	319,311.82	394,232.95
2	ลำปาง	70,206.00	307,628.77	64.00	233,318.76	177,765.23	55,553.52	-	95,377.05	82,388.19	-	82,388.19	72,403.41	-	-	9,984.78	59.00	74,296.32	1,127.85	73,168.47	56,681.37
	พะเยา	37,605.90	175,056.62	41.00	117,722.65	78,783.21	38,939.44	-	70,917.46	7,865.75	-	7,865.75	6,405.75	-	-	1,460.00	30.00	57,334.17	5,568.01	51,766.16	44,507.45
	แพร่	5,727.00	159,844.35	63.00	126,535.73	101,439.31	25,096.42	-	87,256.71	14,102.60	-	14,102.60	-	-	-	14,102.60	20.00	33,309.00	2,562.30	30,746.70	27,658.72
	อุโรทัย	93,606.00	210,194.52	58.00	150,715.76	107,424.75	43,291.01	-	49,048.39	58,376.35	-	58,376.35	58,376.35	-	-	-	32.00	59,478.76	-	59,478.76	43,291.01
รวม	4	207,144.90	852,724.46	226.00	628,292.90	465,412.50	162,880.40	-	302,679.61	162,732.89	-	162,732.89	137,185.51	-	-	25,547.38	121.00	224,418.25	9,258.16	215,160.09	172,138.56
3	พิษณุโลก	10,636.00	316,604.65	33.00	162,724.30	95,914.70	62,174.10	4,635.50	29,462.80	66,451.90	-	66,451.90	18,012.75	-	-	48,439.15	69.00	153,880.35	13,837.15	140,043.20	76,011.25
	น่าน	9,477.65	163,910.55	33.00	72,142.25	36,906.80	20,202.00	15,030.34	22,800.80	14,308.00	-	14,308.00	14,308.00	-	-	-	66.00	91,768.30	25,283.55	66,484.75	45,485.55
	พิจิตร	36,957.00	197,986.37	44.00	101,748.67	55,852.30	27,440.50	18,455.87	28,951.80	26,900.50	-	26,900.50	26,900.50	-	-	-	57.00	96,237.50	10,796.70	85,440.80	38,237.20
	อุตรดิตถ์	23,318.00	170,630.20	51.00	120,975.60	76,590.14	34,203.79	10,181.68	45,126.78	31,463.37	-	31,463.37	27,613.37	-	3,650.00	-	26.00	49,654.60	6,194.05	43,460.55	40,397.84
รวม	4	80,388.65	849,131.77	161.00	457,590.82	265,265.94	144,020.38	48,303.39	126,142.18	139,123.77	-	139,123.77	87,034.62	-	3,650.00	48,439.15	220.00	391,540.75	56,111.45	335,429.30	200,131.83
4	นครสวรรค์	27,589.50	404,317.80	71.00	269,483.15	178,652.90	90,830.25	-	63,422.40	115,230.50	-	115,230.50	115,230.50	-	-	-	71.00	134,834.65	-	134,834.65	90,830.25
	ตาก	126,195.75	245,142.31	47.00	199,411.18	147,460.00	51,951.18	-	136,145.00	11,315.00	-	11,315.00	4,015.00	-	7,300.00	-	21.00	45,730.65	-	45,730.65	51,951.18
	กำแพงเพชร	10,940.25	259,755.90	46.00	152,776.47	97,677.65	55,098.82	-	35,554.65	62,123.00	-	62,123.00	55,553.00	-	-	6,570.00	43.00	106,980.44	-	106,980.44	55,098.82
	อุทัยธานี	4,293.00	115,500.60	21.00	46,365.95	25,002.50	21,363.45	-	6,570.00	18,432.50	-	18,432.50	18,432.50	-	-	-	42.00	69,134.65	-	69,134.65	21,363.45
รวม	4	169,018.50	1,024,716.61	185.00	668,036.75	448,793.05	219,243.70	-	241,692.05	207,101.00	-	207,101.00	193,231.00	-	7,300.00	6,570.00	177.00	356,680.59	-	356,680.59	219,243.70
5	นครปฐม	353,105.00	354,477.05	97.00	322,415.11	262,669.70	59,745.41	-	86,136.55	176,533.55	-	176,533.55	176,533.55	-	-	-	19.00	32,061.60	839.50	31,222.10	16,297.25
	สุพรรณบุรี	144,922.50	515,436.65	60.00	169,443.95	120,803.48	42,855.22	5,785.25	61,116.78	59,664.69	5,694.00	53,990.69	53,990.69	-	-	-	66.00	145,992.70	-	145,992.70	48,549.22
	ชัยนาท	226,764.69	131,790.55	42.00	104,904.65	56,538.50	48,366.15	-	55,443.50	1,095.00	-	1,095.00	1,095.00	-	-	-	17.00	26,885.90	-	26,885.90	75,252.05
	สมุทรสาคร	52,950.00	324,634.65	33.00	316,502.65	274,023.75	43,080.95	1,397.95	17,520.00	256,503.75	4,763.25	251,740.50	251,375.50	-	-	-	4.00	6,132.00	-	6,132.00	47,844.30
รวม	4	777,742.19	1,126,338.90	232.00	915,266.36	714,035.42	194,047.73	7,183.20	220,216.83	493,816.79	10,457.25	483,359.54	482,994.54	-	-	-	106.00	211,072.20	839.50	210,232.70	187,942.72
6	นนทบุรี	-	590,165.22	45.00	590,165.22	466,783.90	123,381.32	-	-	466,783.90	-	466,783.90	466,783.90	-	-	-	-	-	-	-	123,381.32
	สมุทรปราการ	2,001,960.00	739,231.09	48.00	739,231.09	595,125.20	144,105.89	-	595,125.20	-	-	-	-	-	-	-	-	-	-	-	144,105.89
	ปทุมธานี	167,008.50	542,275.45	64.00	542,275.45	505,648.96	36,626.49	-	505,648.96	-	-	-	-	-	-	-	1.00	1,527.23	-	1,527.23	36,626.49
	พระนครศรีอยุธยา	780,051.20	414,357.27	119.00	369,407.41	304,467.12	64,940.30	-	304,467.12	-	-	-	-	-	-	-	38.00	44,949.86	-	44,949.86	64,940.30
	อ่างทอง	98,550.90	102,228.42	42.00	74,581.42	56,406.63	18,174.78	-	56,406.63	-	-	-	-	-	-	-	22.00	27,647.00	-	27,647.00	18,174.78
	ลิงห์บุรี	24,093.00	80,743.12	19.00	50,156.09	34,251.60	15,239.25	665.24	34,251.60	-	-	-	-	-	-	-	22.00	30,587.03	-	30,587.03	15,239.25
รวม	6	3,071,843.60	2,469,000.56	337.00	2,365,816.67	1,962,683.41	402,468.02	665.24	1,495,899.51	466,783.90	-	466,783.90	466,783.90	-	-	-	83.00	104,711.12	-	104,711.12	402,468.02
7	สระบุรี	191,156.18	227,874.76	92.00	208,350.38	199,225.38	9,125.00	-	64,208.23	135,017.15	657.00	134,360.15	22,538.75	73.00	-	111,748.40	16.00	19,524.38	-	19,524.38	9,782.00
	เพชรบูรณ์	206,863.00	361,301.15	70.00	238,697.54	170,772.55	18,167.45	49,757.99	120,402.55	50,370.00	-	50,370.00	40,150.00	-	-	10,220.00	57.00	120,603.61	-	120,603.61	18,167.45
	ลพบุรี	356,608.00	290,173.91	64.00	203,626.25	157,328.44	46,297.81	-	140,173.44	17,155.00	-	17,155.00	17,155.00	-	-	-	61.00	86,547.66	-	86,547.66	45,563.14
	นครนายก	134,633.62	91,956.25	26.00	59,480.57	39,244.80	20,235.77	-	5,657.50	33,587.30	292.00	33,295.30	-	-	-	33,295.30	19.00	32,477.69	-	32,477.69	20,530.25
	ปราจีนบุรี	552,676.52	159,665.01	46.00	113,939.91	113,938.40	-	-	111,478.30	2,460.10	131.40	2,328.70	-	-	-	2,460.10	25.00	45,725.10	-	45,725.10	132.91
รวม	5	1,442,139.32	1,130,973.09	298.00	824,094.45	680,509.58	93,826.02	49,757.99	441,920.02	236,569.55	1,080.40	237,509.15	79,843.75	73.00	-	157,723.80	176.00	304,878.64	-	304,878.64	94,195.75
8	ราชบุรี	464,064.00	306,756.03	61.00	212,308.47	153,847.50	58,460.97	-	142,532.50	11,315.00	65.70	11,249.30	11,249.30	-	-	-	50.00	94,447.56	-	94,447.56	58,460.97
	กาญจนบุรี	934,598.00	291,156.85	60.00	184,702.60	119,959.00	44,763.60	-	111,726.50	8,212.50	519.76	7,692.74	2,161.90	-	5,550.85	-	61.00	130,235.65	-	130,235.65	45,283.36
	สมุทรสงคราม	1,800.00	80,740.51	30.00	73,587.33	52,669.50	20,917.83	-	50,990.50	1,679.00	-	1,679.00	-	-	1,679.00	-	5.00	7,153.18	-	7,153.18	20,917.83
	เพชรบุรี	682,937.50	193,666.53	47.00	152,587.79	112,785.00	39,302.79	-	101,105.00	11,680.00	470.12	11,209.88	6,196.24	-	5,013.64	-	37.00	40,980.74	-	40,980.74	40,372.91
	ประจวบคีรีขันธ์	440,792.00	215,953.21	38.00	174,076.07	151,984.00	42,092.07	-	68,512.50	43,471.50	751.54	42,719.97	35,613.05	182.50	6,924.42	-	22.00	41,677.14	-	41,677.14	42,843.60
รวม	5	2,524,191.50	1,088,275.13	236.00	797,362.25	571,225.00	206,137.25	-	494,867.00	76,358.00	1,807.12	74,550.69	55,220.49	182.50	19,147.90	-	175.00	314,494.26	-	314,494.26	207,907.67
9	อุดรธานี	12,829.25	592,135.86	131.00	479,715.41	273,717.90	205,997.50	-	125,142.22	148,575.68	10,950.00	137,625.68	137,625.68	-	-	-	49.00	112,420.47	-	112,420.47	216,947.50
	หนองคาย	17,237.10	181,823.23	65.00	178,670.13	101,210.65	77,459.28	-	26,130.55	73,080.30	4,252.25	68,828.05	68,828.05	-	-	-	2.00	3,153.10	-	3,153.10	81,711.53
	เลย	11,909.75	210,601.25	70.00	161,072.05	95,224.65	65,847.20	-	56,206.55	37,018.30	-	37,018.30	37,018.30	-	-	-	30.00	49,529.19	-	49,529.19	65,847.20
	นครพนม	51,568.93	234,072.47	50.00	131,045.74	72,802.90	56,242.84	-	65,464.65	7,338.25	730.00	6,568.25	4,560.75	-	2,007.50	-	53.00	102,026.73	-	102,026.73	58,972.84
	สกลนคร	24,773.55	393,369.54	52.00	174,456.20	90,206.10	84,250.10	-	32,346.50	57,859.60	-	57,859.60	57,859.60	-	-	-	88.00	216,613.34	2,733.85	213,879.49	86,983.95
	มุกดาหาร	12,446.22	124,594.53	51.00	108,262.62	72,091.15	36,191.47	-	54,319.50	17,771.65	-	17,771.65	12,296.65	5,475.00	-	-	8.00	16,311.91	-	16,311.91	41,165.61
รวม	6	130,764.80	1,736,596.69	419.00	1,233,242.15	705,253.75	527,988.39	-	363,629.57	341,624.18	15,932.25	325,691.93	318,208.43	5,475.00	2,007.50	-	230.00	500,054.74	2,733.85	497,320.89	551,628.63
10	ชัยนาท	767,967.24	867,691.91	169.00	551,364.25	392,382.95	159,001.30	-	327,180.76	65,202.19	-	65,202.19	65,202.19	-	-	-	55.00	116,310.32	1,255.60	115,054.72	160,256.90
	สระแก้ว	92,843.00	326,130.17	63.00	172,031.82	108,091.10	63,940.72	-	94,816.05	13,275.05	-	13,275.05	13,275.05	-	-	-	79.00	154,098.35	730.00	153,368.35	64,670.72
	ปราจีนบุรี	56,600.00	349,171.60	96.00	245,936.43	140,692.96	105,243.47	-	108,459.81	32,233.15	-	32,233.15	32,233.15	-	-	-	54.00	103,235.17	2,821.45	100,413.72	108,064.92
	สระบุรี	64,966.15	391,307.96	92.00	263,208.31	186,368.90	86,603.26	8,216.15	132,263.50	34,105.60	-	34,105.60	34,105.60	-	-	-	50.00	128,115.14	547.50	127,567.64	89,150.76
	หนองบัวลำภู	36,025.20	175,717.28	46.00	130,091.93	73,650.45	56,241.48	-	49,311.50	24,538.95	-	24,538.95	24,538.95	-	-	-	21.00	45,633.15	-	45,633.15	56,241.74
รวม	5	1,018,401.59	1,910,018.92	466.00	1,362,652.75	881,406.37	473,030.23	8,216.15	712,051.42	169,354.94	-	169,354.94	169,354.94	-	-	-	259.00	547,392.13	5,354.55	542,037.58	478,365.04
11	นครราชสีมา	760,825.00	826,451.25	142.00	459,943.60	424,111.75	24,699.55	11,153.50	297,055.25	127,056.50	-	127,056.50	62,962.50	33,919.45	30,174.55	-	191.00	366,507.25	-	366,507.25	24,699.55
	บุรีรัมย์	50,219.46	476,095.98	21.00	73,797.86	54,870.67	11,946.51	6,980.68	30,011.16	24,860.15	-	24,860.15	24,860.15	-	-	-	151.00	402,298.12	876.00	401,422.12	12,822.51
	สุรินทร์	56,323.53	566,987.95	55.00	190,709.19	154,402.33	56,506.86	-	109,706.43	24,695.90	-	24,695.90	24,695.90	-	-	-	153.00	376,278.42	-	376,278.42	56,306.86
	ศรีสะเกษ	117,784.20	496,490.22	40.00	124,816.95	79,921.15	41,199.41	3,696.82	37,045.70	42,876.64	631.46	42,245.17	31,297.82	8,903.34	-	2,044.00	176.00	371,675.62	2,203.63	369,470.19	44,034.52
รวม	4	987,152.18	2,366,025.40	258.00	849,267.78	693,305.89	134,152.13	21,830.00	473,818.53	219,489.19	631.46	218,857.72	143,816.37	42,822.79	30,174.55	2,044.00	671.00	1,516,755.61	3,079.63	1,513,675.97	137,863.24
12	อุบลราชธานี	106,065.60	433,798.50	107.00	241,056.60	204,676.67	33,686.23	2,983.70	75,989.64	128,707.03	-	128,705.38	128,705.38	-	-	-	151.00	192,741.90	-	192,741.90	33,686.23
	ยโสธร	44,827.50	99,192.40	36.00	64,261.90	58,560.60	5,029.70	671.60	27,192.50	31,368.10	-	31,368.10	28,959.10	-	1,460.00	949.00	27.00	34,930.50	-	34,930.50	5,029.70

ภาคผนวก ก ตารางที่ 1 ข้อมูลการสำรวจขยะมูลฝอย 77 จังหวัด ปี 2557

		1	2	3	4	5	6	7	8	9	10	11	12	13	14	15	16	17	18	19	20
				พื้นที่ที่มีการให้บริการ													พื้นที่ที่ไม่มีการให้บริการ				
ภพภ.	จังหวัด	ปริมาณขยะสะสม	ปริมาณขยะที่เกิดขึ้น	จำนวน อปท. ที่มีการให้บริการ	ปริมาณขยะที่เกิดขึ้นใน อปท. พื้นที่ให้บริการ	ปริมาณขยะที่เก็บขนไปกำจัด	ปริมาณขยะที่ถูกนำไปใช้ประโยชน์	ปริมาณขยะที่ไม่มีการให้บริการ	ปริมาณขยะที่กำจัดไม่ถูกต้อง	ปริมาณขยะที่กำจัดถูกต้อง	การนำไปใช้ประโยชน์	การนำไปกำจัด	Landfill	Compost	Incinerator	อื่น ๆ	จำนวน อปท. ที่ไม่มีการให้บริการ	ปริมาณขยะที่เกิดขึ้นใน อปท. พื้นที่ไม่ให้บริการ	ปริมาณขยะที่ถูกนำไปใช้ประโยชน์	ปริมาณขยะที่กำจัดไม่ถูกต้อง	ปริมาณขยะที่ถูกนำไปใช้ประโยชน์ (5)+(9)+(17)
		(ตัน)	(ตันปี)	(แห่ง)	(ตันปี)	(ตันปี)	(ตันปี)	(ตันปี)	(ตันปี)	(ตันปี)	(ตันปี)	(ตันปี)	(ตันปี)	(ตันปี)	(ตันปี)	(ตันปี)	(แห่ง)	(ตันปี)	(ตันปี)	(ตันปี)	(ตันปี)
	อโสธร	65,385.65	89,542.03	61.00	62,590.43	55,653.53	5,203.57	1,733.33	36,441.60	19,211.93	-	20,671.93	18,921.60	-	-	292.00	26.00	26,951.60	-	26,951.60	5,203.57
	มุกดาหาร	38,301.00	65,685.40	25.00	42,945.90	39,339.70	3,405.45	200.75	13,753.20	25,586.50	-	25,586.50	25,586.50	-	-	-	29.00	22,739.50	-	22,739.50	3,405.45
	ร้อยเอ็ด	217,656.00	333,299.75	71.00	141,875.50	126,103.85	14,534.30	1,237.35	126,103.85	-	-	-	-	-	-	-	131.00	191,424.15	-	191,424.15	14,534.30
รวม	5	472,235.75	1,021,518.07	300.00	552,730.32	484,334.35	61,859.25	6,536.73	279,460.79	204,873.56	-	206,329.91	202,170.58	-	1,460.00	1,241.00	344.00	468,787.65	-	468,787.65	61,859.25
13	ชลบุรี (รวม เมืองพัทยา)	591,386.00	875,190.82	85.00	851,084.84	791,641.20	55,246.14	4,197.50	400,040.00	391,601.20	-	391,601.20	382,476.20	-	9,125.00	-	13.00	24,105.98	-	24,105.98	55,246.14
	ระยอง	43,020.00	343,799.74	67.00	343,799.74	278,367.25	47,562.42	17,870.07	118,333.00	160,034.25	730.00	159,304.25	132,038.75	7,665.00	1,095.00	18,505.50	-	-	-	-	48,292.42
	ตราด	19,455.00	89,474.66	30.00	72,966.85	59,265.05	13,701.80	-	30,842.50	28,422.55	-	28,422.55	17,837.55	-	365.00	10,220.00	13.00	16,508.35	-	16,508.35	13,701.80
	จันทบุรี	80,475.00	215,450.02	60.00	181,728.66	119,336.75	48,920.50	13,471.41	50,355.40	68,981.35	-	68,981.35	7,018.95	-	-	61,962.40	21.00	33,721.36	-	33,721.36	48,920.50
	ฉะเชิงเทรา	655,033.00	305,066.12	65.00	212,053.94	161,943.20	25,108.15	25,002.59	155,519.20	6,424.00	-	6,424.00	6,424.00	-	-	-	43.00	93,012.18	-	93,012.18	25,108.15
	สระแก้ว	92,320.00	191,533.65	32.00	116,043.61	69,039.75	47,003.86	-	53,162.25	15,877.50	-	15,877.50	15,877.50	-	-	-	33.00	75,491.57	-	75,491.57	47,003.86
รวม	6	1,481,689.00	2,020,515.00	339.00	1,777,677.63	1,479,593.20	237,542.87	60,541.57	808,252.35	671,340.85	730.00	670,610.85	561,672.95	7,665.00	10,585.00	90,687.90	123.00	242,839.43	-	242,839.43	238,272.87
14	สุราษฎร์ธานี	319,493.55	387,220.35	73.00	260,573.50	225,123.97	35,449.53	-	225,123.97	-	-	-	-	-	-	-	64.00	126,646.49	-	126,646.49	35,449.53
	ชุมพร	116,491.05	135,082.85	44.00	68,612.70	65,780.30	2,832.40	-	52,749.80	13,030.50	-	13,030.50	13,030.50	-	-	-	34.00	66,470.15	-	66,470.15	2,832.40
	นครศรีธรรมราช	1,047,357.60	395,945.21	105.00	208,363.19	188,515.20	19,847.99	-	180,229.70	8,285.50	-	8,285.50	8,285.50	-	-	-	79.00	187,582.02	-	187,582.02	19,847.99
	ระนอง	26,003.40	71,587.45	17.00	50,516.00	47,088.65	3,427.35	-	47,088.65	-	-	-	-	-	-	-	13.00	21,071.45	-	21,071.45	3,427.35
รวม	4	1,509,345.60	989,835.86	239.00	588,065.39	526,508.12	61,557.27	-	505,192.12	21,316.00	-	21,316.00	21,316.00	-	-	-	190.00	401,770.11	-	401,770.11	61,557.27
15	ภูเก็ต	-	260,420.20	18.00	260,420.20	225,650.30	34,769.90	-	-	225,650.30	-	225,650.30	-	-	225,650.30	-	-	-	-	-	34,769.90
	ตรัง	212,719.20	261,358.25	57.00	187,726.80	82,271.00	104,006.75	1,449.05	74,332.25	7,938.75	292.00	7,646.75	7,646.75	-	-	-	42.00	73,610.45	-	73,610.45	104,298.75
	พังงา	179,362.88	116,416.75	44.00	105,915.70	64,399.87	41,515.83	-	34,718.80	29,681.07	1,664.40	28,016.67	27,315.87	408.80	109.50	182.50	7.00	10,501.05	-	10,501.05	43,180.23
	สตูล	24,894.00	109,743.79	38.00	102,551.08	53,866.70	45,559.98	3,124.40	31,765.95	22,100.75	657.00	21,443.75	21,443.75	-	-	-	3.00	7,192.71	-	7,192.71	46,216.98
	กระบี่	245,819.54	201,243.82	45.00	162,268.67	112,113.40	50,155.27	-	57,896.12	54,217.28	547.50	53,669.60	53,669.60	-	-	-	16.00	38,975.14	-	38,975.14	50,702.77
รวม	5	662,795.62	949,182.80	202.00	818,882.45	538,301.27	276,007.73	4,573.45	198,713.12	339,588.15	3,160.90	336,427.07	110,075.97	408.80	225,759.80	182.50	68.00	130,279.35	-	130,279.35	279,168.63
16	ลงขลา	100,945.20	585,450.60	73.00	463,445.62	248,634.35	214,811.27	-	47,997.50	200,636.85	-	200,636.85	120,672.65	-	78,504.20	1,460.00	67.00	122,004.98	-	122,004.96	214,811.27
	ปัตตานี	31,809.15	230,266.20	55.00	139,662.81	54,728.10	84,934.71	-	29,200.00	25,528.10	-	25,528.10	25,528.10	-	-	-	58.00	90,603.40	-	90,603.40	84,934.71
	นราธิวาส	46,645.43	268,553.14	36.00	150,053.98	57,045.85	93,008.13	-	17,702.50	39,343.35	-	39,343.35	39,343.35	-	-	-	52.00	118,499.16	-	118,499.16	93,008.13
	ยะลา	11,964.00	197,590.64	44.00	160,040.50	69,240.50	90,800.00	-	5,110.00	64,130.50	-	64,130.50	64,130.50	-	-	-	-	37,550.15	-	37,550.15	90,800.00
	พัทลุง	35,377.26	189,099.20	48.00	128,352.25	64,079.40	64,272.85	-	39,076.90	25,002.50	-	25,002.50	12,775.00	-	-	12,227.50	25.00	60,746.91	1,825.00	58,921.95	66,072.30
รวม	5	226,741.04	1,470,959.79	256.00	1,041,555.15	493,728.20	547,826.95	-	139,086.90	354,641.30	-	354,641.30	262,449.60	-	78,504.20	13,687.50	202.00	429,404.60	1,825.00	427,579.62	549,626.40
รวม 76 จังหวัด	76	14,799,821.25	22,257,170.54	4,421.00	15,716,111.12	11,455,376.55	4,093,145.14	207,587.72	6,935,481.66	4,519,896.71	35,040.39	4,486,312.49	3,690,198.54	56,627.09	390,153.30	347,641.63	3,337.00	6,539,059.42	153,870.30	6,385,169.15	4,236,622.94
	กทม.		3,942,000.00	1.00	3,942,000.00	3,358,000.00	584,000.00	-	-	3,358,000.00	-	3,358,000.00	3,358,000.00	-	-	-	-	-	-	-	584,000.00
รวม 77 จังหวัด	77	14,799,821.25	26,199,170.54	4,422.00	19,660,111.12	14,813,376.55	4,639,145.14	207,587.72	6,935,481.66	7,877,896.71	35,040.39	7,844,312.49	7,048,198.54	56,627.09	390,153.30	347,641.63	3,337.00	6,539,059.42	153,870.30	6,385,169.15	4,820,622.94

ตารางที่ 1 ข้อมูลการสำรวจขยะมูลฝอย 77 จังหวัด ปี 2557

1	2	3	4	5	6	7	8	9	10	11	12	13	14	15	16	17	18	19	20
		พื้นที่ที่มีการให้บริการ													พื้นที่ที่ไม่มีการให้บริการ				
ลำดับ	จังหวัด	ปริมาณขยะมูลฝอย (ตัน)	ปริมาณขยะที่เกิดขึ้น (ตัน/ปี)	จำนวน อปท. ที่มีการให้บริการ (แห่ง)	ปริมาณขยะที่เกิดขึ้นใน อปท. พื้นที่ให้บริการ (ตัน/ปี)	ปริมาณขยะที่เก็บขนไปกำจัด (ตัน/ปี)	ปริมาณขยะที่ถูกนำไปใช้ประโยชน์ (ตัน/ปี)	ปริมาณขยะที่ไม่มีการให้บริการ (ตัน/ปี)	ปริมาณขยะที่กำจัดไม่ถูกต้อง (ตัน/ปี)	ปริมาณขยะที่กำจัดถูกต้อง (ตัน/ปี)	การนำไปใช้ประโยชน์ (ตัน/ปี)	การนำไปกำจัด (ตัน/ปี)	Landfill (ตัน/ปี)	Compost (ตัน/ปี)	Incinerator (ตัน/ปี)	อื่น ๆ (ตัน/ปี)	จำนวน อปท. ที่ไม่มีการให้บริการ (แห่ง)	ปริมาณขยะที่เกิดขึ้น ใน อปท. พื้นที่ไม่ให้บริการ (ตัน/ปี)	ปริมาณขยะที่ถูกนำไปใช้ประโยชน์ (ตัน/ปี)	ปริมาณขยะที่กำจัดไม่ถูกต้อง (ตัน/ปี)	ปริมาณขยะที่ถูกนำไปใช้ประโยชน์ (5)+(9)+(17) (ตัน/ปี)

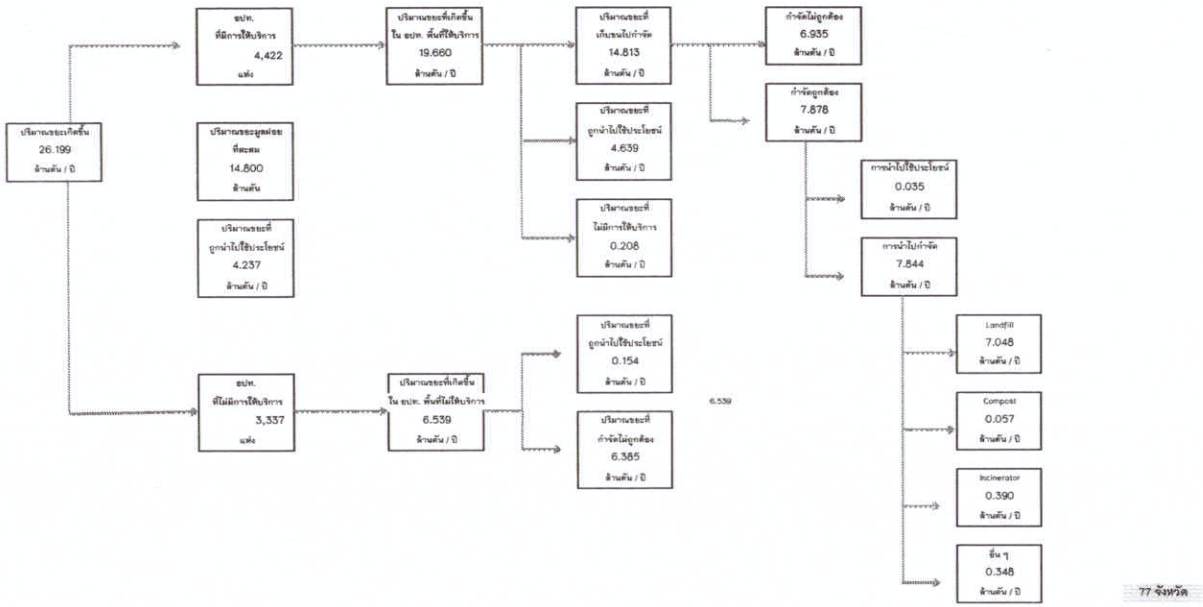

ภาคผนวก ก – 1

ข้อมูลการสำรวจขยะมูลฝอย

สสภ. 1

แบบสำรวจข้อมูลการสำรวจขยะมูลฝอย สสภ. 1/2557

	1	2	3	4	5	6	7	8	9	10	11	12	13	14	15	16	17	18	19	20
		พื้นที่ที่มีการให้บริการ													พื้นที่ที่ไม่มีการให้บริการ					
จังหวัด	เทศบาล	อบต.	รวม อปท.	ปริมาณขยะที่เกิดขึ้น	จำนวน อปท. ที่มีการให้บริการ	ปริมาณขยะที่เกิดขึ้น ใน อปท. พื้นที่ให้บริการ	ปริมาณขยะที่เก็บขนไปกำจัด	ปริมาณขยะที่ถูกนำไปใช้ประโยชน์	ปริมาณขยะที่ไม่มีการให้บริการ	ปริมาณขยะที่กำจัดไม่ถูกต้อง	ปริมาณขยะที่กำจัดถูกต้อง	การนำไปใช้ประโยชน์	การนำไปกำจัด	Landfill	Compost	Incinerator	อื่นๆ	จำนวน อปท. ที่ไม่มีการให้บริการ	ปริมาณขยะที่เกิดขึ้นใน อปท. พื้นที่ไม่ให้บริการ	ปริมาณขยะที่ถูกนำไปใช้ประโยชน์	ปริมาณขยะที่กำจัดไม่ถูกต้อง	ปริมาณขยะที่ถูกนำไปใช้ประโยชน์ (5)+(9)+(17)	ปริมาณขยะตะสม
สสภ. 1	(แห่ง)	(แห่ง)	(แห่ง)	(ตัน/ปี)	(แห่ง)	(ตัน/ปี)	(ตัน/ปี)	(ตัน/ปี)	(ตัน/ปี)	(ตัน/ปี)	(ตัน/ปี)	(ตัน/ปี)	(ตัน/ปี)	(ตัน/ปี)	(ตัน/ปี)	(ตัน/ปี)	(แห่ง)	(ตัน/ปี)	(ตัน/ปี)	(ตัน/ปี)	(ตัน/ปี)	(ตัน)
เชียงใหม่	120	90	210	619,757.06	149.00	505,501.80	302,050.93	203,450.87	-	62,749.63	239,301.30	456.25	238,845.05	234,330.00	-	4,515.05	-	61.00	114,255.26	25,875.68	88,379.58	235,549.80	22,258.53
เชียงราย	73	70	143	413,625.30	62.00	222,266.42	159,892.53	62,373.89	-	50,964.58	108,927.95	784.75	108,143.20	105,963.00	-	2,180.20	-	81.00	191,358.88	31,531.61	159,827.28	94,690.24	13,994.70
แม่ฮ่องสอน	7	42	49	76,924.36	25.00	43,279.63	22,505.41	20,774.22	-	9,456.66	13,048.75	-	13,048.75	9,632.35	-	1,898.00	1,518.40	24.00	33,644.73	8,074.74	25,570.00	28,848.96	1,351.56
ลำพูน	39	18	57	141,050.56	31.00	86,529.46	60,571.64	25,957.81	-	8,687.00	51,884.64	-	51,884.64	48,913.54	-	2,971.10	-	26.00	54,521.10	9,186.13	45,334.97	35,143.95	902.25
รวม	239	220	459	1,251,357.28	267.00	857,577.30	545,020.51	312,556.80	-	131,857.87	413,162.64	1,241.00	411,921.64	398,838.89	-	11,564.35	1,518.40	192.00	393,779.98	74,668.15	319,111.82	394,232.95	38,507.04

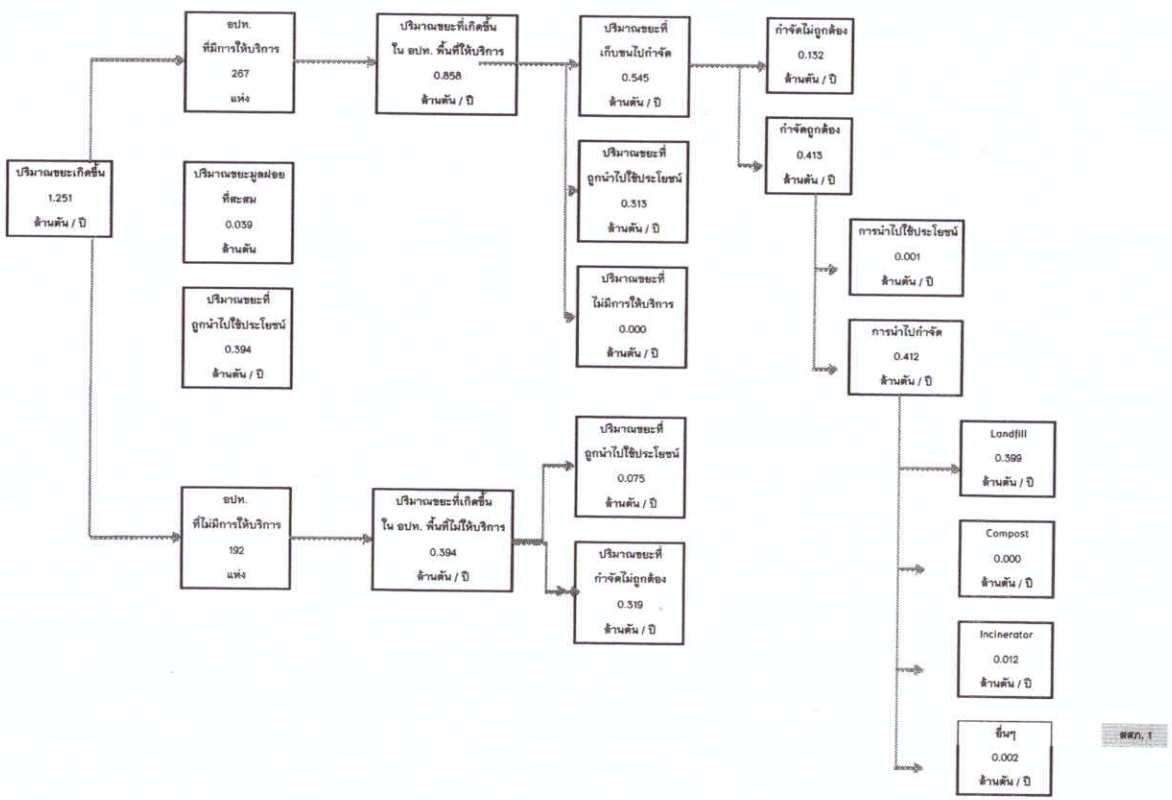

ข้อมูลการสำรวจขยะมูลฝอย จ.เชียงใหม่ / ผลการ ปี 2557

	1	2	3	4	5	6	7	8	9	10	11	12	13	14	15	16	17	18	19	20
		พื้นที่ที่มีการให้บริการ													พื้นที่ที่ไม่มีการให้บริการ					
จังหวัด	ปริมาณขยะที่เกิดขึ้น 57	จำนวน อปท. ที่มีการให้บริการ	ปริมาณขยะที่เกิดขึ้นใน อปท. พื้นที่ให้บริการ	ปริมาณขยะที่เก็บขนไปกำจัด	ปริมาณขยะที่ถูกนำไปใช้ประโยชน์	ปริมาณขยะที่ไม่มีการให้บริการ	ปริมาณขยะที่กำจัดไม่ถูกต้อง	ปริมาณขยะที่กำจัดถูกต้อง	การนำไปใช้ประโยชน์ site	การนำไปกำจัด	Landfill	Compost	Incinerator	อื่น ๆ	จำนวน อปท. ที่ไม่มีการให้บริการ	ปริมาณขยะที่เกิดขึ้นใน อปท. พื้นที่ไม่ให้บริการ	ปริมาณขยะที่ถูกนำไปใช้ประโยชน์	ปริมาณขยะที่กำจัดไม่ถูกต้อง	ปริมาณขยะที่ถูกนำไปใช้ประโยชน์ (5)+(9)+(17)	ปริมาณขยะตะกอน
จ.เชียงใหม่	(ตัน/วัน)	(แห่ง)	(ตัน/วัน)	(ตัน/วัน)	(ตัน/วัน)	(ตัน/วัน)	(ตัน/วัน)	(ตัน/วัน)	(ตัน/วัน)	(ตัน/วัน)	(ตัน/วัน)	(ตัน/วัน)	(ตัน/วัน)	(ตัน/วัน)	(แห่ง)	(ตัน/วัน)	(ตัน/วัน)	(ตัน/วัน)	(ตัน/วัน)	(ตัน)
1 ทน.เชียงใหม่	260.00	1	260.00	144.70	115.30			144.70		144.70	144.70				0			0.00	115.30	
2 ทม.แม่เหียะ	20.86	1	20.86	11.68	9.18			11.68		11.68	11.68				0			0.00	9.18	
3 ทต.ช้างเผือก	10.00	1	10.00	5.22	4.78			5.22		5.22	5.22				0			0.00	4.78	
4 ทต.หนองหอย	8.00	1	8.00	4.44	3.56			4.44		4.44	4.44				0			0.00	3.56	
5 ทต.ฟ้าฮ่าม	7.00	1	7.00	3.71	3.29			3.71		3.71	3.71				0			0.00	3.29	
6 ทต.ท่าศาลา	6.00	1	6.00	3.22	2.78			3.22		3.22	3.22				0			0.00	2.78	
7 ทต.สุเทพ	20.00	1	20.00	9.67	10.33			9.67		9.67	9.67				0			0.00	10.33	
8 ทต.บ้านดง	16.05	1	16.05	8.99	7.06			8.99		8.99	8.99				0			0.00	7.06	
9 ทต.หนองป่าครั่ง	7.03	1	7.03	3.94	3.09			3.94		3.94	3.94				0			0.00	3.09	
10 ทต.ดินดีเด้	11.00	1	11.00	5.75	5.25			5.75		5.75	5.75				0			0.00	5.25	
11 อบต.ช้างเผือก	2.00	1	2.00	1.03	0.97			1.03		1.03	1.03				0			0.00	0.97	
12 ทม.เมืองแกนพัฒนา	15.00	1	15.00	8.60	6.40		8.60								0			0.00	6.40	6,000.00
13 ทต.ดินแดงหาพน	9.00	1	9.00	4.83	4.17		4.83								0			0.00	4.17	4,500.00
14 ทต.อินทขิล	3.84														1	3.84	0.84	2.99	0.84	
15 ทต.แม่หอพระ	5.53	1	5.53	3.10	2.43		3.10								0			0.00	2.43	8.76
16 อบต.ทุ่งข้าง	4.76														1	4.76	1.05	3.71	1.05	
17 อบต.ขี้เหล็ก	6.00	1	6.00	3.65	2.35			3.65		3.65	3.65				0			0.00	2.35	
18 อบต.บ้านช้าง	3.54														1	3.54	0.78	2.76	0.78	
19 อบต.บ้านเป้า	2.50	1	2.50	1.38	1.12		1.38								0			0.00	1.12	54.00
# อบต.บ้านแป้	5.60	1	5.60	5.60	0.00		5.60								0			0.00	0.00	21.60
21 อบต.เมืองก๊าย	1.00				0.00										1	1.00	0.33	0.67	0.33	
# อบต.แม่แดง	4.06				0.00										1	4.06	0.89	3.17	0.89	
# อบต.สบเปิง	7.03				0.00										1	7.03	1.55	5.48	1.55	
# อบต.ดินป่ายาง	2.41	1	2.41	1.88	0.53		1.88								0			0.00	0.53	36.00
# ทม.แม่ใจ้	21.00	1	21.00	11.47	9.53			11.47		11.47	11.47				0			0.00	9.53	
# ทต.ดินทรายหลวง	23.00	1	23.00	15.02	7.98			15.02		15.02	15.02				0			0.00	7.98	
# ทต.แม่แฝก	9.50	1	9.50	5.29	4.21			5.29		5.29	5.29				0			0.00	4.21	
# ทต.หนองจ๊อม	15.46	1	15.46	8.66	6.80			8.66		8.66	8.66				0			0.00	6.80	
# ทต.เจดีย์แม่ครัว*	7.00	1	7.00	4.46	2.54			4.46		4.46	4.46				0			0.00	2.54	
# ทต.ป่าไม่	9.68	1	9.68	5.42	4.26			5.42		5.42	5.42				0			0.00	4.26	
31 ทต.ดินหาเมือง	10.00	1	10.00	5.71	4.29			5.71		5.71	5.71				0			0.00	4.29	
# ทต.ดินพระเนตร	5.74				0.00										1	5.74	1.26	4.48	1.26	
# ทต.เมืองเล็น	2.94	1	2.94	2.30	0.64			2.30		2.30	2.30				0			0.00	0.64	
# ทต.ดินป่าแป่า	4.20	1	4.20	2.48	1.72			2.48		2.48	2.48				0			0.00	1.72	
# ทต.หนองหาร	4.12	1	4.12	2.31	1.81			2.31		2.31	2.31				0			0.00	1.81	
# ทต.หนองแหย่ง	5.43	1	5.43	3.04	2.39			3.04		3.04	3.04				0			0.00	2.39	
# ทม.ดินแป่า	17.00	1	17.00	9.50	7.50			9.50		9.50	9.50				0			0.00	7.50	
# ทต.ดินกำแพง	18.00	1	18.00	10.15	7.85			10.15		10.15	10.15				0			0.00	7.85	
# ทต.แม่ปูคา	5.00	1	5.00	3.30	1.70			3.30		3.30	3.30				0			0.00	1.70	
# ทต.บวกค้าง	8.00	1	8.00	4.50	3.50			4.50		4.50	4.50				0			0.00	3.50	
41 ทต.ออนใต้	5.40	1	5.40	3.02	2.38			3.02		3.02	3.02				0			0.00	2.38	
# ทต.ดินกลาง	7.20	1	7.20	4.21	2.99			4.21		4.21	4.21				0			0.00	2.99	
# อบต.แช่ช้าง	4.40	1	4.40	2.51	1.89			2.51		2.51	2.51				0			0.00	1.89	
# อบต.ร้องวัวแดง	5.00	1	5.00	2.86	2.14			2.86		2.86	2.86				0			0.00	2.14	
# อบต.ดินกำแพง	3.60	1	3.60	1.97	1.63			1.97		1.97	1.97				0			0.00	1.63	
# ทต.ห้วยทราย	5.50	1	5.50	3.07	2.43			3.07		3.07	3.07				0			0.00	2.43	
# ทต.เชียงดาว	4.60	1	4.60	2.57	2.03			2.57		2.57	2.57				0			0.00	2.03	
# ทต.เมืองงาย	4.00	1	4.00	2.26	1.74			2.26		2.26	2.26				0			0.00	1.74	6,000.00
# ทต.เมืองนะ	29.00	1	29.00	22.40	6.60		22.40								0			0.00	22.40	1,186.10
# ทต.พระธาตุปูก่ำ*	2.50	1	2.50	1.41	1.09			1.41		1.41	1.41				0			0.00	1.09	
51 ทต.ทุ่งข้าวพวง	8.30	1	8.30	4.67	3.63		4.67								0			0.00	3.63	54.15
# ทต.บ้งโค้ง	12.00				0.00										1	12.00	2.72	9.28	2.72	

ข้อมูลการสำรวจขยะมูลฝอย จ.เชียงใหม่ / ตค. 1 2557

		1	2	3	4	5	6	7	8	9	10	11	12	13	14	15	16	17	18	19	20
			พื้นที่ที่มีการให้บริการ													พื้นที่ที่ไม่มีการให้บริการ					
	จังหวัด	ปริมาณขยะที่เกิดขึ้น 57	จำนวน อปท. ที่มีการให้บริการ	ปริมาณขยะที่เกิดขึ้นใน อปท. พื้นที่ให้บริการ	ปริมาณขยะที่เก็บขนไปกำจัด	ปริมาณขยะที่ถูกนำไปใช้ประโยชน์	ปริมาณขยะที่ไม่มีการให้บริการ	ปริมาณขยะที่กำจัดไม่ถูกต้อง	ปริมาณขยะที่กำจัดถูกต้อง	การนำไปใช้ประโยชน์ site	การนำไปกำจัด	Landfill	Compost	Incinerator	อื่น ๆ	จำนวน อปท. ที่ไม่มีการให้บริการ	ปริมาณขยะที่เกิดขึ้นใน อปท. พื้นที่ไม่ให้บริการ	ปริมาณขยะที่ถูกนำไปใช้ประโยชน์	ปริมาณขยะที่กำจัดไม่ถูกต้อง	ปริมาณขยะที่ถูกนำไปใช้ประโยชน์ (5)+(9)+(17)	ปริมาณขยะสะสม
	จ.เชียงใหม่	(ตัน/วัน)	(แห่ง)	(ตัน/วัน)	(ตัน/วัน)	(ตัน/วัน)	(ตัน/วัน)	(ตัน/วัน)	(ตัน/วัน)	(ตัน/วัน)	(ตัน/วัน)	(ตัน/วัน)	(ตัน/วัน)	(ตัน/วัน)	(ตัน/วัน)	(แห่ง)	(ตัน/วัน)	(ตัน/วัน)	(ตัน/วัน)	(ตัน/วัน)	(ตัน)
#	ทต.แม่ละ	9.50				0.00										1	9.50	2.13	7.37	2.13	
#	อบต.เชียงดาว	9.00				0.00										1	9.00	2.08	6.92	2.08	
#	อบต.เมืองคอง	4.00	1	4.00	2.24	1.76			2.24		2.24	2.24				0			0.00	1.76	
#	ทต.แม่แจ่ม	2.82	1	2.82	2.20	0.62		2.20								0			0.00	0.62	180.00
#	ทต.ท่าผา	5.05	1	5.05	3.94	1.11		3.94								0			0.00	1.11	130.80
#	อบต.กองแขก	5.88	1	5.88	4.59	1.29		4.59								0			0.00	1.29	90.00
#	อบต.ช่างเคิ่ง	7.38	1	7.38	5.76	1.62		5.76								0			0.00	1.62	442.50
#	อบต.บ้านทับ	5.55	1	5.55	4.33	1.22			4.33		4.33	4.33				0			0.00	1.22	1.20
61	อบต.บ่างหินฝน	6.30				0.00										1	6.30	1.39	4.92	1.39	
#	อบต.แม่นาจร	9.51				0.00										1	9.51	2.09	7.42	2.09	
#	อบต.แม่ศึก	10.00	1	10.00	7.61	2.39			7.61		7.61	7.61				0			0.00	2.39	
#	ทต.แม่ริม	10.00	1	10.00	5.59	4.41			5.59		5.59	5.59				0			0.00	4.41	
#	ทต.ขี้เหล็ก	7.50	1	7.50	4.15	3.35			4.15		4.15	4.15				0			0.00	3.35	
#	ทต.ริมหนือ	3.00	1	3.00	1.49	1.51			1.49		1.49	1.49				0			0.00	1.51	
#	ทต.ดันโป่ง	7.00	1	7.00	2.56	4.44			2.56		2.56	2.56				0			0.00	4.44	
#	ทต.แม่แรม	10.00	1	10.00	9.60	0.40			9.60		9.60	9.60				0			0.00	0.40	
#	อบต.สองแก้ว	13.00	1	13.00	9.13	3.87			9.13		9.13			9.13		0			0.00	3.87	
#	อบต.โป่งแยง	9.58	1	9.58	7.47	2.11		7.47								0			0.00	2.11	56.10
71	อบต.แม่ผา	5.00	1	5.00	2.78	2.22			2.78		2.78	2.78				0			0.00	2.22	
#	อบต.สะลวง	4.20	1	4.20	3.24	0.96		0.00	3.24		3.24	0.00		3.24		0			0.00	0.96	37.20
#	อบต.หัวยทราย	1.00				0.00										1	1.00	0.90	0.10	0.90	
#	อบต.เหมืองแก้ว	5.00	1	5.00	2.66	2.34			2.66		2.66	2.66				0			0.00	2.34	
#	ทต.แม่วาง *	5.00	1	5.00	2.76	2.24			2.76		2.76	2.76				0			0.00	2.24	
#	อบต.ดอนเปา	4.70				0.00										1	4.70	1.04	3.66	1.04	
#	อบต.หุ่งปี	3.62				0.00										1	3.62	0.80	2.82	0.80	
#	อบต.หุ่งรวงทอง	2.20				0.00										1	2.20	0.49	1.71	0.49	
#	อบต.บ้านกาศ	2.30				0.00										1	2.30	0.52	1.78	0.52	
#	อบต.แม่วิน	10.00				0.00										1	10.00	2.37	7.63	2.37	
81	ทต.แม่ขาย	10.00	1	10.00	5.64	4.36			5.64		5.64	5.64				0			0.00	4.36	
#	อบต.ท่าตอน	17.00	1	17.00	13.00	4.00			13.00		13.00	13.00				0			0.00	4.00	
#	อบต.บ้านหลวง	6.77				0.00										1	6.77	1.49	5.28	1.49	
#	อบต.แม่นาวาง	13.00				0.00										1	13.00	2.89	10.11	2.89	
#	อบต.แม่สาว	9.80	1	9.80	5.50	4.30			5.50		5.50	5.50				0			0.00	4.30	
#	อบต.แม่ขาย	3.50	1	3.50	2.09	1.41			2.09		2.09	2.09				0			0.00	1.41	
#	อบต.ดันต้นหมื้อ	5.80	1	5.80	3.23	2.57			3.23		3.23	3.23				0			0.00	2.57	
#	ทต.ไชยปราการ	16.00	1	16.00	8.72	7.28			8.72		8.72	8.72				0			0.00	7.28	
#	ทต.หนองบัว	12.00	1	12.00	6.71	5.29			6.71		6.71	6.71				0			0.00	5.29	
#	อบต.แม่ทะลบ	6.70	1	6.70	5.21	1.49		5.21								0			0.00	1.49	
91	อบต.ศรีดงเย็น	8.28	1	8.28	6.46	1.82		6.46								0			0.00	1.82	
#	ทต.จอมทอง	10.00	1	10.00	9.50	0.50		9.50								0			0.00	0.50	900.00
#	ทต.ดอยแก้ว	4.00				0.00										1	4.00	0.88	3.12	0.88	
#	ทต.บ้านแปะ	12.00	1	12.00	6.62	5.38			6.62		6.62	6.62				0			0.00	5.38	
#	ทต.บ้านหลวง	12.80	1	12.80	7.17	5.63		7.17								0			0.00	5.63	120.00
#	ทต.ตบเตี้ยะ	12.00	1	12.00	6.40	5.60		6.40								0			0.00	5.60	
#	อบต.ช่วงเปา	5.50	1	5.50	4.75	0.75		4.75								0			0.00	0.75	150.00
#	อบต.แม่ตอย	8.00	1	8.00	6.21	1.79		6.21								0			0.00	1.79	32.40
#	ทต.ยางคราม	5.25				0.00										1	5.25	1.16	4.09	1.16	
#	ทต.ของแคว	5.19	1	5.19	2.91	2.28			2.91		2.91	2.91				0			0.00	2.28	
#	ทต.ดันดีชุน	4.00	1	4.00	2.23	1.77			2.23		2.23	2.23				0			0.00	1.77	
#	อบต.ดอยหล่อ	11.20	1	11.20	9.70	1.50			9.70		9.70	9.70				0			0.00	1.50	
#	ทต.ท่าเดื่อ	4.40	1	4.40	2.47	1.93			2.47		2.47	2.47				0			0.00	1.93	
#	อบต.ดอยเต่า	6.00	1	6.00	3.41	2.59			3.41		3.41	3.41				0			0.00	2.59	27.99

ข้อมูลการสำรวจขยะมูลฝอย จ.เชียงใหม่ / สสภ. 1 2557

	1	2	3	4	5	6	7	8	9	10	11	12	13	14	15	16	17	18	19	20
		พื้นที่ที่มีการให้บริการ													พื้นที่ที่ไม่มีการให้บริการ					
จังหวัด	ปริมาณขยะที่เกิดขึ้น 57	จำนวน อปท. ที่มีการให้บริการ	ปริมาณขยะที่เกิดขึ้นใน อปท. พื้นที่ให้บริการ	ปริมาณขยะที่เก็บขนไปกำจัด	ปริมาณขยะที่ถูกนำไปใช้ประโยชน์	ปริมาณขยะที่ไม่มีการให้บริการ	ปริมาณขยะที่กำจัดไม่ถูกต้อง	ปริมาณขยะที่กำจัดถูกต้อง	การนำไปใช้ประโยชน์ site	การนำไปกำจัด	Landfill	Compost	Incinerator	อื่น ๆ	จำนวน อปท. ที่ไม่มีการให้บริการ	ปริมาณขยะที่เกิดขึ้นใน อปท. พื้นที่ไม่ให้บริการ	ปริมาณขยะที่ถูกนำไปใช้ประโยชน์	ปริมาณขยะที่กำจัดไม่ถูกต้อง	ปริมาณขยะที่ถูกนำไปใช้ประโยชน์ (5)+(9)+(17)	ปริมาณขยะตะพง
จ.เชียงใหม่	(ตัน/วัน)	(แห่ง)	(ตัน/วัน)	(ตัน/วัน)	(ตัน/วัน)	(ตัน/วัน)	(ตัน/วัน)	(ตัน/วัน)	(ตัน/วัน)	(ตัน/วัน)	(ตัน/วัน)	(ตัน/วัน)	(ตัน/วัน)	(ตัน/วัน)	(แห่ง)	(ตัน/วัน)	(ตัน/วัน)	(ตัน/วัน)	(ตัน/วัน)	(ตัน)
# อบต.ท่าเดื่อ	2.00				0.00										1	2.00	0.46	1.54	0.46	
# อบต.บงตัน	4.30	1	4.30	3.34	0.96		3.34								0			0.00	0.96	89.70
# อบต.บ้านแช่	2.40				0.00										1	2.40	0.53	1.87	0.53	
# อบต.โป่งทุ่ง	6.01	1	6.01	3.37	2.64		3.37								0			0.00	2.64	32.10
# ทต.ดอยสะเก็ด	4.20	1	4.20	2.35	1.85			2.35		2.35	2.35				0			0.00	1.85	
# ทต.เชิงดอย	7.50	1	7.50	4.18	3.32			4.18		4.18	4.18				0			0.00	3.32	
# ทต.ตะวันบ้าน	4.00	1	4.00	2.15	1.85			2.15		2.15	2.15				0			0.00	1.85	
# ทต.ดวงเหนือ	6.20	1	6.20	3.47	2.73			3.47		3.47	3.47				0			0.00	2.73	
# ทต.ตันปูเลย	12.60	1	12.60	7.07	5.53			7.07		7.07	7.07				0			0.00	5.53	
# ทต.แม่โป่ง	5.60	1	5.60	3.12	2.48			3.12		3.12	3.12				0			0.00	2.48	
# ทต.ป่าเมี่ยง	3.80	1	3.80	3.00	0.80			3.00		3.00	3.00				0			0.00	0.80	
# ทต.แม่คือ	5.40	1	5.40	3.02	2.38			3.02		3.02	3.02				0			0.00	2.38	
# ทต.แม่ฮ้อยเงิน	4.00	1	4.00	2.31	1.69			2.31		2.31	2.31				0			0.00	1.69	
# ทต.ตลาดใหญ่	3.50	1	3.50	1.86	1.64			1.86		1.86	1.86				0			0.00	1.64	
# ทต.ป่าป้อง	4.00	1	4.00	2.27	1.73			2.27		2.27	2.27				0			0.00	1.73	
# ทต.ท่าราญราษฎร์	2.00	1	2.00	0.46	1.54			0.46		0.46	0.46				0			0.00	1.54	
# ทต.ตลาดขวัญ	3.98				0.00										1	3.98	0.88	3.10	0.88	
# อบต.เทพเสด็จ	2.00				0.00										1	2.00	0.33	1.67	0.33	
# ทต.แสนไห	5.00	1	5.00	3.21	1.79		3.21								0			0.00	1.79	225.00
# อบต.เปียงหลวง	13.50	1	13.50	7.60	5.90		7.60								0			0.00	5.90	270.00
# อบต.เมืองแหง	7.91				0.00										1	7.91	1.74	6.17	1.74	91.50
# ทต.บ้านกลาง	10.60	1	10.60	5.93	4.67			5.93		5.93	5.93				0			0.00	4.67	
# ทต.ตันป่าตอง	4.00	1	4.00	1.85	2.15			1.85		1.85	1.85				0			0.00	2.15	
# ทต.ทุ่งต้อม	5.60	1	5.60	3.11	2.49			3.11		3.11	3.11				0			0.00	2.49	
# อบต.ท่าวังพร้าว	2.00	1	2.00	1.26	0.74			1.26		1.26	1.26				0			0.00	0.74	
# อบต.ทุ่งสะโตก	5.77				0.00										1	5.77	1.27	4.50	1.27	
# อบต.น้ำบ่อหลวง	4.30	1	4.30	2.35	1.95			2.35		2.35	2.35				0			0.00	1.95	6.30
# อบต.บ้านกลาง	3.30	1	3.30	1.82	1.48			1.82		1.82	1.82				0			0.00	1.48	
# อบต.บ้านแม	6.07				0.00										1	6.07	1.34	4.74	1.34	
# อบต.ยะหวมหลวง	4.64				0.00										1	4.64	1.04	3.60	1.04	
# อบต.ยะหุนหวาน	3.18				0.00										1	3.18	0.70	2.48	0.70	
# อบต.แม่ก๊า	6.62				0.00										1	6.62	1.46	5.16	1.46	
# อบต.ยุหว่า	9.00	1	9.00	4.86	4.14			4.86		4.86	4.86				0			0.00	4.14	
# อบต.ตันกลาง	4.50	1	4.50	2.57	1.93			2.57		2.57	2.57				0			0.00	1.93	
# ทต.บ้านแม่ข่า	2.00	1	2.00	1.50	0.50			1.50		1.50	1.50				0			0.00	0.50	
# ทต.เวียงฝาง	7.00	1	7.00	5.75	1.25			5.75	1.25	4.50	4.50				0			0.00	2.50	
# อบต.โป่งน้ำร้อน	5.00	1	5.00	2.76	2.24			2.76		2.76	2.76				0			0.00	2.24	
# อบต.ม่อนปิน	6.60	1	6.60	3.69	2.91			3.69		3.69	3.69				0			0.00	2.91	
# อบต.แม่ข่า	3.00	1	3.00	1.93	1.07			1.93		1.93	1.93				0			0.00	1.07	
# อบต.แม่คะ	12.00	1	12.00	6.66	5.34			6.66		6.66	6.66				0			0.00	5.34	
# อบต.แม่งอน	14.00	1	14.00	7.61	6.39			7.61		7.61	7.61				0			0.00	6.39	
# อบต.แม่สูน	13.00	1	13.00	7.26	5.74			7.26		7.26	7.26				0			0.00	5.74	
# อบต.เวียง	16.50	1	16.50	9.21	7.29			9.21		9.21	9.21				0			0.00	7.29	
# อบต.ตันทราย	11.00	1	11.00	6.35	4.65			6.35		6.35	6.35				0			0.00	4.65	
# ทต.ยางเนิ้ง	9.80	1	9.80	5.48	4.32			5.48		5.48	5.48				0			0.00	4.32	
# ทต.หนองหิ้ง	13.00	1	13.00	7.25	5.75			7.25		7.25	7.25				0			0.00	5.75	
# ทต.ขมวู	7.20	1	7.20	4.03	3.17			4.03		4.03	4.03				0			0.00	3.17	
# ทต.สารภี	6.38	1	6.38	3.57	2.81			3.57		3.57	3.57				0			0.00	2.81	
# ทต.ไชยสถาน	5.50	1	5.50	3.15	2.35			3.15		3.15	3.15				0			0.00	2.35	
# ทต.ขัวมุง	5.00	1	5.00	2.54	2.46			2.54		2.54	2.54				0			0.00	2.46	
# ทต.ดอนแก้ว	4.00	1	4.00	2.24	1.76			2.24		2.24	2.24				0			0.00	1.76	
# ทต.ท่ากว้าง	2.50	1	2.50	1.26	1.24			1.26		1.26	1.26				0			0.00	1.24	

ข้อมูลการสำรวจขยะมูลฝอย จ.เชียงใหม่ / ผลต. 1 2557

	1	2	3	4	5	6	7	8	9	10	11	12	13	14	15	16	17	18	19	20
		พื้นที่ที่มีการให้บริการ													พื้นที่ที่ไม่มีการให้บริการ					
จังหวัด	ปริมาณขยะที่เกิดขึ้น 57	จำนวน อปท. ที่มีการให้บริการ	ปริมาณขยะที่เกิดขึ้นใน อปท. พื้นที่ให้บริการ	ปริมาณขยะที่เก็บขนไปกำจัด	ปริมาณขยะที่ถูกนำไปใช้ประโยชน์	ปริมาณขยะที่ไม่มีการให้บริการ	ปริมาณขยะที่กำจัดไม่ถูกต้อง	ปริมาณขยะที่กำจัดถูกต้อง	การนำไปใช้ประโยชน์ site	การนำไปกำจัด	Landfill	Compost	Incinerator	อื่น ๆ	จำนวน อปท. ที่ไม่มีการให้บริการ	ปริมาณขยะที่เกิดขึ้นใน อปท. พื้นที่ไม่ให้บริการ	ปริมาณขยะที่ถูกนำไปใช้ประโยชน์	ปริมาณขยะที่กำจัดไม่ถูกต้อง	ปริมาณขยะที่ถูกนำไปใช้ประโยชน์ (5)+(9)+(17)	ปริมาณขยะตะตก
จ.เชียงใหม่	(ตัน/วัน)	(แห่ง)	(ตัน/วัน)	(ตัน/วัน)	(ตัน/วัน)	(ตัน/วัน)	(ตัน/วัน)	(ตัน/วัน)	(ตัน/วัน)	(ตัน/วัน)	(ตัน/วัน)	(ตัน/วัน)	(ตัน/วัน)	(ตัน/วัน)	(แห่ง)	(ตัน/วัน)	(ตัน/วัน)	(ตัน/วัน)	(ตัน/วัน)	(ตัน)
# ทต.ท่าวังตาล	10.00	1	10.00	5.52	4.48			5.52		5.52	5.52				0			0.00	4.48	
# อบต.สันทรายมหาวงศ์(สัน	5.40	1	5.40	2.99	2.41			2.99		2.99	2.99				0			0.00	2.41	
# ทต.หนองแฝก	5.40	1	5.40	3.02	2.38			3.02		3.02	3.02				0			0.00	2.38	
# อบต.บ้านแอ่น	3.50	1	3.50	1.88	1.62			1.88		1.88	1.88				0			0.00	1.62	
# ทต.หนองตองพัฒนา	9.00	1	9.00	5.04	3.96			5.04		5.04	5.04				0			0.00	3.96	
# ทต.หางดง	6.00	1	6.00	3.45	2.55			3.45		3.45	3.45				0			0.00	2.55	
# ทต.บ้านแหวน	10.00	1	10.00	5.38	4.62			5.38		5.38	5.38				0			0.00	4.62	
# ทต.สันผักหวาน	13.00	1	13.00	7.25	5.75			7.25		7.25	7.25				0			0.00	5.75	
# ทต.หารแก้ว	5.00	1	5.00	2.39	2.61			2.39		2.39	2.39				0			0.00	2.61	
# อบต.ขุนคง	4.54				0.00										1	4.54	1.00	3.54	1.00	
# อบต.น้ำแพร่	6.00	1	6.00	3.38	2.62			3.38		3.38	3.38				0			0.00	2.62	
# อบต.บ้านปง	3.50				0.00										1	3.50	0.87	2.63	0.87	
# อบต.สบแม่ข่า	2.20	1	2.20	1.23	0.97			1.23		1.23	1.23				0			0.00	0.97	
# อบต.หนองแก๋ว	4.50	1	4.50	2.38	2.12			2.38		2.38	2.38				0			0.00	2.12	
# อบต.หนองควาย	9.00	1	9.00	6.00	3.00			6.00		6.00	6.00				0			0.00	3.00	
# อบต.แม่ท่าช้าง (หางดง*)	3.00	1	3.00	1.68	1.32			1.68		1.68	1.68				0			0.00	1.32	
# ทต.เวียงพร้าว	5.30	1	5.30	2.97	2.33		2.97								0			0.00	2.33	
# ทต.แม่ปิง	6.00				0.00										1	6.00	1.39	4.61	1.39	
# ทต.น้ำแพร่	3.30				0.00										1	3.30	0.74	2.56	0.74	
# ทต.บ้านโป่ง	3.00				0.00										1	3.00	0.86	2.14	0.86	
# ทต.ป่าตุ้ม	5.40				0.00										1	5.40	1.20	4.20	1.20	
# ทต.ป่าไหน	4.56				0.00										1	4.56	1.00	3.56	1.00	
# อบต.เชียงมาก	4.36				0.00										1	4.36	0.96	3.40	0.96	
# อบต.แม่แวน	4.86				0.00										1	4.86	1.07	3.79	1.07	
# อบต.สันทราย	5.95				0.00										1	5.95	1.31	4.64	1.31	
# อบต.โหล่งขอด	4.20				0.00										1	4.20	0.94	3.26	0.94	
# ทต.ฮอมก๋อย	1.50	1	1.50	1.00	0.50		1.00								0			0.00	0.50	67.50
# อบต.นาเกียน	9.00				0.00										1	9.00	2.07	6.93	2.07	
# อบต.ม่อนจอง	5.10				0.00										1	5.10	1.14	3.96	1.14	
# อบต.แม่ตื่น	8.50				0.00										1	8.50	1.96	6.54	1.96	
# อบต.ยางเปียง	8.00	1	8.00	6.22	1.78		6.22								0			0.00	1.78	12.30
# อบต.สบโขง	6.70				0.00										1	6.70	1.51	5.19	1.51	
# อบต.ฮอมก๋อย	14.00				0.00										1	14.00	3.25	10.75	3.25	
# ทต.ท่าข้าม	6.04	1	6.04	4.71	1.33			4.71		4.71	4.71							0.00	1.33	
# ทต.บ่อหลวง	12.00	1	12.00	6.67	5.33		6.67								0			0.00	5.33	87.63
# ทต.บ้านตาล	5.39	1	5.39	4.21	1.18			4.21		4.21	4.21				0			0.00	1.18	
# อบต.นาคอเรือ	4.35				0.00										1	4.35	0.96	3.39	0.96	
# อบต.บ่อสลี	7.18				0.00										1	7.18	1.58	5.60	1.58	
# อบต.หางดง	3.65				0.00										1	3.65	0.80	2.84	0.80	
# อบต.ยอด	3.01				0.00										1	3.01	0.66	2.34	0.66	
# ทต.ตะเมิงใต้	5.20	1	5.20	2.90	2.30		2.90								0			0.00	2.30	1,260.00
# อบต.บ่อแก้ว	7.00	1	7.00	5.47	1.53		5.47								0			0.00	1.53	
# อบต.แม่สาบ	3.07	1	3.07	2.39	0.68		2.39								0			0.00	0.68	
# อบต.ขี้เหล็ก	3.20				0.00										1	3.20	0.70	2.50	0.70	
# อบต.ตะเมิงเหนือ	3.00				0.00										1	3.00	0.65	2.35	0.65	
# อบต.หาเหนือ	2.16				0.00										1	2.16	0.48	1.68	0.48	
# อบต.บ้านสหกรณ์	3.00				0.00										1	3.00	0.64	2.36	0.64	
# อบต.แม่หา	4.10				0.00										1	4.10	0.95	3.15	0.95	
# อบต.ห้วยแก้ว	2.54				0.00										1	2.54	0.56	1.98	0.56	
# อบต.ออนกลาง	4.50	1	4.50	2.56	1.94		2.56								0			0.00	1.94	78.20
# อบต.ออนเหนือ	2.60	1	2.60	2.10	0.50		2.10								0			0.00	0.50	31.50
# อบต.บ้านจันทร์	3.63				0.00										1	3.63	0.80	2.83	0.80	

ข้อมูลการสำรวจขยะมูลฝอย จ.เชียงใหม่ / ผสก. 1 2557

	1	2	3	4	5	6	7	8	9	10	11	12	13	14	15	16	17	18	19	20
		พื้นที่ที่มีการให้บริการ													พื้นที่ที่ไม่มีการให้บริการ					
จังหวัด	ปริมาณขยะที่เกิดขึ้น 57	จำนวน อปท. ที่มีการให้บริการ	ปริมาณขยะที่เกิดขึ้นใน อปท. พื้นที่ให้บริการ	ปริมาณขยะที่เก็บขนไปกำจัด	ปริมาณขยะที่ถูกนำไปใช้ประโยชน์	ปริมาณขยะที่ไม่มีการให้บริการ	ปริมาณขยะที่กำจัดไม่ถูกต้อง	ปริมาณขยะที่กำจัดถูกต้อง	การนำไปใช้ประโยชน์ site	การนำไปกำจัด	Landfill	Compost	Incinerator	อื่น ๆ	จำนวน อปท. ที่ไม่มีการให้บริการ	ปริมาณขยะที่เกิดขึ้นใน อปท. พื้นที่ไม่ให้บริการ	ปริมาณขยะที่ถูกนำไปใช้ประโยชน์	ปริมาณขยะที่กำจัดไม่ถูกต้อง	ปริมาณขยะที่ถูกนำไปใช้ประโยชน์ (5)+(9)+(17)	ปริมาณขยะสะสม
จ.เชียงใหม่	(ตัน/วัน)	(แห่ง)	(ตัน/วัน)	(ตัน/วัน)	(ตัน/วัน)	(ตัน/วัน)	(ตัน/วัน)	(ตัน/วัน)	(ตัน/วัน)	(ตัน/วัน)	(ตัน/วัน)	(ตัน/วัน)	(ตัน/วัน)	(ตัน/วัน)	(แห่ง)	(ตัน/วัน)	(ตัน/วัน)	(ตัน/วัน)	(ตัน/วัน)	(ตัน)
# อบต.แจ่มหลวง	3.30				0.00										1	3.30	0.74	2.56	0.74	
# อบต.แม่แดด	3.25				0.00										1	3.25	0.72	2.54	0.72	
					0.00													0.00		
รวม (ตัน/วัน)	1,697.96	149.00	1,384.94	827.54	557.40	-	171.92	655.62	1.25	654.37	642.00	-	12.37	-	61.00	313.03	70.89	242.14	645.34	22,256.5
รวม (ตัน/ปี)	619,757.06	149.00	505,501.80	302,050.93	203,450.67	-	62,749.63	239,301.30	456.25	238,845.05	234,330.00	-	4,515.05	-	61.00	114,255.26	25,875.68	88,379.58	235,549.80	22,256.53

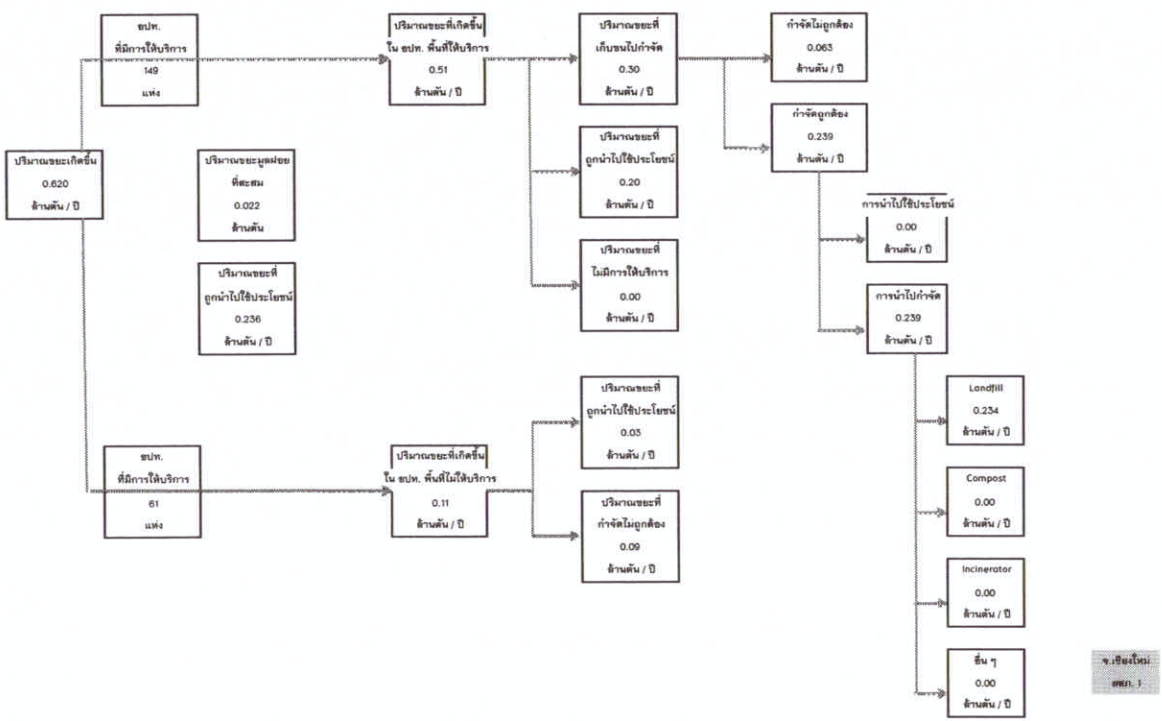

ข้อมูลการสำรวจขยะมูลฝอย จ.เชียงราย / ตสค. 1 2557

	1	2	3	4	5	6	7	8	9	10	11	12	13	14	15	16	17	18	19	20
		พื้นที่ที่มีการให้บริการ													พื้นที่ที่ไม่มีการให้บริการ					
จังหวัด	ปริมาณขยะที่เกิดขึ้น 57	จำนวน อปท. ที่มีการให้บริการ	ปริมาณขยะที่เกิดขึ้นใน อปท. พื้นที่ให้บริการ	ปริมาณขยะที่เก็บขนไปกำจัด	ปริมาณขยะที่ถูกนำไปใช้ประโยชน์	ปริมาณขยะที่ไม่มีการให้บริการ	ปริมาณขยะที่กำจัดไม่ถูกต้อง	ปริมาณขยะที่กำจัดถูกต้อง	การนำไปใช้ประโยชน์ site	การนำไปกำจัด	Landfill	Compost	Incinerator	อื่น ๆ	จำนวน อปท. ที่ไม่มีการให้บริการ	ปริมาณขยะที่เกิดขึ้นใน อปท. พื้นที่ไม่ให้บริการ	ปริมาณขยะที่ถูกนำไปใช้ประโยชน์	ปริมาณขยะที่กำจัดไม่ถูกต้อง	ปริมาณขยะที่ถูกนำไปใช้ประโยชน์	ริมาณขยะสะสม
จ.เชียงราย	(ตัน/วัน)	(แห่ง)	(ตัน/วัน)	(ตัน/วัน)	(ตัน/วัน)	(ตัน/วัน)	(ตัน/วัน)	(ตัน/วัน)	(ตัน/วัน)	(ตัน/วัน)	(ตัน/วัน)	(ตัน/วัน)	(ตัน/วัน)	(ตัน/วัน)	(แห่ง)	(ตัน/วัน)	(ตัน/วัน)	(ตัน/วัน)	(ตัน/วัน)	(ตัน)
1 ทน.เชียงราย	132.00	1	132.00	95.09	36.91			95.09		95.09	95.09				0				36.91	
2 ทต.นางแล	10.00	1	10.00	7.04	2.96		7.04								0				2.96	
3 ทต.ป่าอ้อดอนชัย	10.00	1	10.00	7.14	2.86			7.14		7.14	7.14				0				2.86	
4 ทต.บ้านดู่	17.00	1	17.00	12.29	4.71		12.29								0				4.71	4,500.00
5 ทต.แม่ยาว	18.00														1	18.00	2.53	15.47	2.53	
6 ทต.สันทราย	9.49	1	9.49	6.83	2.66			6.83		6.83	6.83				0				2.66	
7 ทต.ท่าสุด	14.00	1	14.00	10.17	3.83			10.17		10.17	10.17				0				3.83	
8 ทต.ท่าสาย	8.00	1	8.00	5.47	2.53		5.47								0				2.53	
9 ทต.ห้วยสัก	17.00	1	17.00	12.09	4.91			12.09		12.09	12.09				0				4.91	
10 ทต.ดอยลาน	10.65														1	10.65	1.49	9.16	1.49	
11 อบต.แม่ข้าวต้ม	10.98														1	10.98	1.54	9.44	1.54	
12 อบต.รอบเวียง	2.50														1	2.50	0.38	2.12	0.38	
13 อบต.ริมกก	4.21														1	4.21	0.59	3.62	0.59	
14 อบต.แม่กรณ์	5.50														1	5.50	0.80	4.70	0.80	
15 อบต.ห้วยชมภู	9.69														1	9.69	1.36	8.33	1.36	
16 ทต.ดอยฮาง	4.00														1	4.00	0.57	3.43	0.57	
17 ทต. เวียงเชียงแสน	6.00	1	6.00	4.59	1.41		4.59												1.41	270.00
18 ทต. เวียง	6.61	1	6.61	4.76	1.85			4.76		4.76	4.76								1.85	
19 ทต. โยนก	4.73														1	4.73	0.66	4.06	0.66	
20 อบต.ป่าสัก	6.95														1	6.95	0.97	5.98	0.97	
21 อบต.ศรีดอนมูล	5.21														1	5.21	0.73	4.48	0.73	
22 ทต.บ้านแซว	5.00														1	5.00	1.34	3.66	1.34	
23 ทต.แม่เงิน	5.00														1	5.00	1.05	3.95	1.05	
24 ทต. บุญเรือง	6.50	1	6.50	4.70	1.80		4.70												1.80	288.00
25 ทต.เวียงเชียงของ	5.00	1	5.00	3.81	1.19			3.81		3.81	3.81								1.19	
26 ทต.ศรีง	2.00														1	2.00	0.94	1.06	0.94	3.60
27 ทต.เวียง	9.00	1	9.00	6.60	2.40			6.60		6.60	6.60								2.40	1,800.00
28 ทต.ห้วยซ้อ	13.00	1	13.00	9.49	3.51		9.49												3.51	165.00
29 ทต.ศรีดอนชัย	8.95														1	8.95	1.76	7.19	1.76	
30 ทต.ดอกคำใต้	4.00														1	4.00	1.25	2.75	1.25	
31 อบต.ริมโขง	5.64														1	5.64	1.33	4.31	1.33	
32 ทต.ม่วงยาย	7.00	1	7.00	4.97	2.03		4.97												2.03	252.00
33 ทต.หย่างาว	3.49	1	3.49	2.51	0.98		2.51												0.98	57.60
34 ทต.ท่าข้าม	5.68	1	5.68	4.09	1.59		4.09												1.59	68.40
35 อบต.ปอ	14.10														1	14.10	3.95	10.15	3.95	10.80
36 ทต. บ้านปล้อง	5.00	1	5.00	3.80	1.20			3.80		3.80	3.80								1.20	
37 ทต. เวียงเทิง	5.12	1	5.12	3.69	1.43			3.69		3.69			3.69						1.43	
38 ทต. จ๋าว	13.00	1	13.00	9.53	3.47			9.53		9.53	9.53								3.47	
39 ทต. สันทรายงาม	4.34														1	4.34	0.61	3.73	0.61	
40 ทต. หงาว	9.78														1	9.78	1.37	8.41	1.37	
41 อบต.เวียง	9.76														1	9.76	1.37	8.39	1.37	
42 อบต.ศรีดอนไชย	4.24														1	4.24	0.59	3.65	0.59	
43 อบต.ดับเต่า	5.00														1	5.00	1.67	3.33	1.67	
44 อบต.แม่ลอย	2.00														1	2.00	0.86	1.14	0.86	34.20
45 อบต.ปล้อง	3.85														1	3.85	0.54	3.32	0.54	
46 อบต.เชียงเคี่ยน	4.03														1	4.03	0.56	3.47	0.56	
47 อบต.หนองแรด	3.00														1	3.00	0.53	2.47	0.53	12.00
48 ทต.ดงมะดะ	7.60	1	7.60	5.47	2.13		5.47												2.13	108.00
49 ทต.ป่าก่อดำ	4.50	1	4.50	3.27	1.23		3.27												1.23	1,230.00
50 ทต. แม่ลาว	2.00	1	2.00	1.44	0.56		1.44												0.56	

ข้อมูลการสำรวจขยะมูลฝอย จ.เชียงราย / ผสค. 1 2557

	1	2	3	4	5	6	7	8	9	10	11	12	13	14	15	16	17	18	19	20
		พื้นที่ที่มีการให้บริการ													พื้นที่ที่ไม่มีการให้บริการ					
จังหวัด	ปริมาณขยะที่เกิดขึ้น 57	จำนวน อปท. ที่มีการให้บริการ	ปริมาณขยะที่เกิดขึ้นใน อปท. พื้นที่ให้บริการ	ปริมาณขยะที่เก็บขนไปกำจัด	ปริมาณขยะที่ถูกนำไปใช้ประโยชน์	ปริมาณขยะที่ไม่มีการให้บริการ	ปริมาณขยะที่กำจัดไม่ถูกต้อง	ปริมาณขยะที่กำจัดถูกต้อง	การนำไปใช้ประโยชน์ site	การนำไปกำจัด	Landfill	Compost	Incinerator	อื่น ๆ	จำนวน อปท. ที่ไม่มีการให้บริการ	ปริมาณขยะที่เกิดขึ้นใน อปท. พื้นที่ไม่ให้บริการ	ปริมาณขยะที่ถูกนำไปใช้ประโยชน์	ปริมาณขยะที่กำจัดไม่ถูกต้อง	ปริมาณขยะที่ถูกนำไปใช้ประโยชน์	ริมาณขยะตะล
จ.เชียงราย	(ตัน/วัน)	(แห่ง)	(ตัน/วัน)	(ตัน/วัน)	(ตัน/วัน)	(ตัน/วัน)	(ตัน/วัน)	(ตัน/วัน)	(ตัน/วัน)	(ตัน/วัน)	(ตัน/วัน)	(ตัน/วัน)	(ตัน/วัน)	(ตัน/วัน)	(แห่ง)	(ตัน/วัน)	(ตัน/วัน)	(ตัน/วัน)	(ตัน/วัน)	(ตัน)
51 อบต.จอมหมอกแก้ว	4.74														1	4.74	0.66	4.08	0.66	
52 อบต.บ้าก่อคำ	2.75														1	2.75	0.38	2.36	0.38	
53 อบต.โป่งแพร่	4.00														1	4.00	0.57	3.43	0.57	
54 อบต.บัวสลี	3.96														1	3.96	0.55	3.41	0.55	45.60
55 ทต.บ้านเหล่า	4.50	1	4.50	3.31	1.19		3.31												1.19	300.00
56 อบต.ทุ่งก่อ	5.92														1	5.92	0.83	5.09	0.83	7.20
57 อบต.ป่าซาง	8.95														1	8.95	1.25	7.70	1.25	
58 อบต.ดงมหาวัน	6.02														1	6.02	0.84	5.18	0.84	
59 ทต.เวียงชัย	7.00	1	7.00	5.17	1.83			5.17		5.17	5.17								1.83	
60 ทต.สิริเวียงชัย	3.00														1	3.00	0.97	2.03	0.97	
61 ทต.เมืองชุม	4.30														1	4.30	0.60	3.70	0.60	
62 ทต.เวียงเหนือ	6.60														1	6.60	0.84	5.76	0.84	
63 อบต.ผางาม	7.00														1	7.00	1.15	5.85	1.15	36.00
64 ทต.ดอนศิลา	8.95														1	8.95	1.25	7.70	1.25	
65 ทต.แม่ขะจาน	4.00	1	4.00	3.11	0.89			3.11		3.11	3.11								0.89	
66 ทต.เวียงป่าเป้า	4.70	1	4.70	3.39	1.31			3.39		3.39	3.39								1.31	
67 ทต.บ้าหิ้ว	9.50	1	9.50	6.90	2.60		6.90												2.60	
68 ทต.เวียงกาหลง	9.53														1	9.53	1.33	8.19	1.33	
69 อบต.เวียง	5.00														1	5.00	1.30	3.70	1.30	
70 อบต.บ้านโป่ง	4.78														1	4.78	0.67	4.11	0.67	
71 อบต.แม่เจดีย์	5.50														1	5.50	0.77	4.73	0.77	12.00
72 อบต.แม่เจดีย์ใหม่	5.00														1	5.00	1.22	3.78	1.22	
73 อบต.สันสลี	8.29														1	8.29	1.16	7.13	1.16	
74 ทต. สันมะค่า	6.00	1	6.00	4.53	1.47		4.53												1.47	810.00
75 ทต. ศรีโพธิ์เงิน	2.07	1	2.07	1.49	0.58		1.49												0.58	1.50
76 ทต. ทต.บ้านงะ	8.03	1	8.03	5.78	2.25		5.78												2.25	45.00
77 ทต. ทต.บ้านดง	6.54	1	6.54	4.71	1.83		4.71												1.83	150.00
78 อบต.โรงช้าง	4.35	1	4.35	3.13	1.22		3.13												1.22	375.00
79 ทต.จันจว้า	16.00	1	16.00	11.62	4.38			11.62		11.62	11.62								4.38	
80 ทต.แม่คำ	5.07	1	5.07	3.65	1.42		3.65												1.42	
81 ทต.แม่จัน	4.00	1	4.00	2.94	1.06			2.94		2.94	2.94								1.06	
82 ทต.สันทราย	3.00	1	3.00	2.29	0.71			2.29		2.29			2.29						0.71	
83 ทต.ป่าซาง	10.65	1	10.65	7.69	2.96		7.69												2.96	
84 ทต.ท่าข้าวเปลือก	7.57														1	7.57	1.06	6.51	1.06	
85 ทต.สายน้ำคำ *	5.73														1	5.73	0.80	4.93	0.80	
86 ทต.แม่ไร่	4.00														1	4.00	1.21	2.79	1.21	
87 อบต.จอมสวรรค์	3.61														1	3.61	0.51	3.11	0.51	
88 อบต.บ้าดง	10.00														1	10.00	1.32	8.68	1.32	6.90
89 อบต.ศรีค้ำ	5.43	1	5.43	3.91	1.52			3.91		3.91	3.91								1.52	
90 อบต.สันทราย	2.22														1	2.22	0.31	1.91	0.31	
91 อบต.แม่จัน	6.35	1	6.35	4.57	1.78			4.57		4.57	4.57								1.78	
92 ทต.แม่สรวย	2.00	1	2.00	1.58	0.42			1.58		1.58	1.58								0.42	
93 ทต.เจดีย์หลวง	5.20	1	5.20	3.76	1.44			3.76		3.76	3.76								1.44	
94 ทต.เวียงสรวย(แม่สรวย	7.00	1	7.00	5.04	1.96			5.04		5.04	5.04								1.96	
95 อบต.ท่าก๊อ	5.00														1	5.00	2.25	2.75	2.25	
96 อบต.บ้านดง	10.11														1	10.11	1.42	8.70	1.42	
97 อบต.แม่พริก	5.20														1	5.20	0.74	4.46	0.74	
98 อบต.วาวี	20.96														1	20.96	2.93	18.02	2.93	274.80
99 อบต.ศรีถ้อย	3.00														1	3.00	0.79	2.21	0.79	5.04
100 อบต.เจดีย์หลวง	1.98														1	1.98	0.28	1.70	0.28	

ข้อมูลการสำรวจขยะมูลฝอย จ.เชียงราย / ตสม. 1 2557

		1	2	3	4	5	6	7	8	9	10	11	12	13	14	15	16	17	18	19	20
			พื้นที่ที่มีการให้บริการ													พื้นที่ที่ไม่มีการให้บริการ					
	จังหวัด	ปริมาณขยะที่เกิดขึ้น 57	จำนวน อปท. ที่มีการให้บริการ	ปริมาณขยะที่เกิดขึ้นใน อปท. พื้นที่ให้บริการ	ปริมาณขยะที่เก็บขนไปกำจัด	ปริมาณขยะที่ถูกนำไปใช้ประโยชน์	ปริมาณขยะที่ไม่มีการให้บริการ	ปริมาณขยะที่กำจัดไม่ถูกต้อง	ปริมาณขยะที่กำจัดถูกต้อง	การนำไปใช้ประโยชน์ site	การนำไปกำจัด	Landfill	Compost	Incinerator	อื่น ๆ	จำนวน อปท. ที่ไม่มีการให้บริการ	ปริมาณขยะที่เกิดขึ้นใน อปท. พื้นที่ไม่ให้บริการ	ปริมาณขยะที่ถูกนำไปใช้ประโยชน์	ปริมาณขยะที่กำจัดไม่ถูกต้อง	ปริมาณขยะที่ถูกนำไปใช้ประโยชน์	ปริมาณขยะสะสม
	จ.เชียงราย	(ตัน/วัน)	(แห่ง)	(ตัน/วัน)	(ตัน/วัน)	(ตัน/วัน)	(ตัน/วัน)	(ตัน/วัน)	(ตัน/วัน)	(ตัน/วัน)	(ตัน/วัน)	(ตัน/วัน)	(ตัน/วัน)	(ตัน/วัน)	(ตัน/วัน)	(แห่ง)	(ตัน/วัน)	(ตัน/วัน)	(ตัน/วัน)	(ตัน/วัน)	(ตัน)
101	ทต.แม่สาย	25.00	1	25.00	13.00	12.00			13.00	2.15	10.85	10.85								14.15	
102	ทต.ห้วยไคร้	4.79	1	4.79	3.45	1.34			3.45		3.45	3.45								1.34	
103	ทต.เวียงพางคำ	11.59	1	11.59	8.35	3.25			8.35		8.35	8.35								3.25	
104	ทต.แม่สายมิตรภาพ(แม่	9.49	1	9.49	6.83	2.66			6.83		6.83	6.83								2.66	
105	อบต.เกาะช้าง	8.60	1	8.60	6.19	2.41			6.19		6.19	6.19								2.41	
106	อบต.บ้านด้าย	3.51	1	3.51	2.53	0.98			2.53		2.53	2.53								0.98	
107	อบต.โป่งผา	8.05	1	8.05	5.79	2.25			5.79		5.79	5.79								2.25	
108	อบต.ศรีเมืองชุม	4.45	1	4.45	3.20	1.25			3.20		3.20	3.20								1.25	
109	อบต.โป่งงาม	7.71	1	7.71	5.55	2.16			5.55		5.55	5.55								2.16	
110	อบต.ห้วยไคร้	2.23	1	2.23	1.61	0.62			1.61		1.61	1.61								0.62	
111	ทต.บ้านดู่	6.50	1	6.50	6.50			6.50												-	54.00
112	ทต.บ้าดาด	7.99														1	7.99	1.12	6.87	1.12	
113	ทต.ยางฮอม	11.00														1	11.00	1.63	9.37	1.63	
114	อบต.ดู่	5.89														1	5.89	0.83	5.07	0.83	
115	ทต.พญาเม็งราย	4.50	1	4.50	3.26	1.24		3.26												1.24	60.00
116	ทต.ไม้ยา	8.00														1	8.00	1.55	6.45	1.55	211.50
117	ทต. เม็งราย	6.48														1	6.48	0.91	5.58	0.91	
118	อบต.แม่เปา	9.78														1	9.78	1.37	8.41	1.37	90.00
119	อบต.แม่ต๋ำ	4.53														1	4.53	0.63	3.89	0.63	118.50
120	อบต.ดาดควัน	4.22	1	4.22	3.04	1.18			3.04		3.04	3.04								1.18	
121	ทต. เมืองพาน	6.96	1	6.96	5.01	1.95			5.01		5.01	5.01								1.95	
122	ทต. สันมะเค็ด	10.65														1	10.65	1.49	9.16	1.49	
123	อบต.เจริญเมือง	8.30														1	8.30	1.06	7.24	1.06	
124	อบต.ดอยงาม	5.75														1	5.75	0.81	4.95	0.81	
125	อบต.ทรายขาว	9.50	1	9.50	7.55	1.95			7.55		7.55	7.55								1.95	535.80
126	อบต.ป่าหุ่ง	8.57														1	8.57	1.20	7.37	1.20	
127	อบต.ม่วงคำ	5.00														1	5.00	1.05	3.95	1.05	
128	อบต.เมืองพาน	11.23	1	11.23	8.08	3.14			8.08		8.08	8.08								3.14	
129	อบต.แม่ข้อ	8.56														1 -	8.56	1.20	7.37	1.20	
130	อบต.สันกลาง	7.67														1	7.67	1.07	6.59	1.07	
131	อบต.หัวไม้	5.60														1	5.60	0.83	4.77	0.83	
132	อบต.เวียงห้าว	3.00														1	3.00	0.44	2.56	0.44	
133	อบต.สันติสุข	2.00														1	2.00	0.67	1.33	0.67	
134	อบต.ธารทอง	4.65														1	4.65	0.65	4.00	0.65	
135	อบต.แม่เย็น	5.02														1	5.02	0.70	4.31	0.70	
136	อบต.ทานตะวัน	3.00														1	3.00	0.79	2.21	0.79	
137	อบต.เทอดไทย	19.00	1	19.00	13.74	5.26		13.74												5.26	1,852.50
138	อบต.แม่สลองใน	22.14														1	22.14	3.10	19.04	3.10	113.76
139	อบต.แม่สลองนอก	13.00	1	13.00	9.61	3.39		9.61												3.39	90.00
140	อบต.แม่ฟ้าหลวง	10.24	1	10.24	7.37	2.87			7.37		7.37	7.37								2.87	
141	อบต.โชคชัย	4.12														1	4.12	0.58	3.54	0.58	
142	อบต.ปงน้อย	5.66														1	5.66	0.79	4.87	0.79	
143	อบต.หนองป่าก่อ	4.12														1	4.12	0.58	3.54	0.58	
				-																	
	รวม (ตัน/วัน)	1,133.22	62.00	608.95	438.06	170.89	-	139.63	296.43	2.15	296.28	290.31	-	5.97	-	81.00	524.27	86.39	437.88	259.43	13,994.70
	รวม (ตัน/ปี)	413,625.30	62.00	222,266.42	159,892.53	62,373.89	-	50,964.58	108,927.95	784.75	106,143.20	105,963.00	-	2,180.20	-	81.00	191,358.88	31,531.61	159,827.28	94,690.24	13,994.70

ข้อมูลการสำรวจขยะมูลฝอย จ.เชียงราย / สสภ. 1 2557

	1	2	3	4	5	6	7	8	9	10	11	12	13	14	15	16	17	18	19	20
		พื้นที่ที่มีการให้บริการ													พื้นที่ที่ไม่มีการให้บริการ					
จังหวัด	ปริมาณขยะที่เกิดขึ้น 57	จำนวน อปท. ที่มีการให้บริการ	ปริมาณขยะที่เกิดขึ้นใน อปท. พื้นที่ให้บริการ	ปริมาณขยะที่เก็บขนไปกำจัด	ปริมาณขยะที่ถูกนำไปใช้ประโยชน์	ปริมาณขยะที่ไม่มีการให้บริการ	ปริมาณขยะที่กำจัดไม่ถูกต้อง	ปริมาณขยะที่กำจัดถูกต้อง	การนำไปใช้ประโยชน์ site	การนำไปกำจัด	Landfill	Compost	Incinerator	อื่น ๆ	จำนวน อปท. ที่ไม่มีการให้บริการ	ปริมาณขยะที่เกิดขึ้นใน อปท. พื้นที่ไม่ให้บริการ	ปริมาณขยะที่ถูกนำไปใช้ประโยชน์	ปริมาณขยะที่กำจัดไม่ถูกต้อง	ปริมาณขยะที่ถูกนำไปใช้ประโยชน์	ริมาณขยะสะสม
จ.เชียงราย	(ตัน/วัน)	(แห่ง)	(ตัน/วัน)	(ตัน/วัน)	(ตัน/วัน)	(ตัน/วัน)	(ตัน/วัน)	(ตัน/วัน)	(ตัน/วัน)	(ตัน/วัน)	(ตัน/วัน)	(ตัน/วัน)	(ตัน/วัน)	(ตัน/วัน)	(แห่ง)	(ตัน/วัน)	(ตัน/วัน)	(ตัน/วัน)	(ตัน/วัน)	(ตัน)

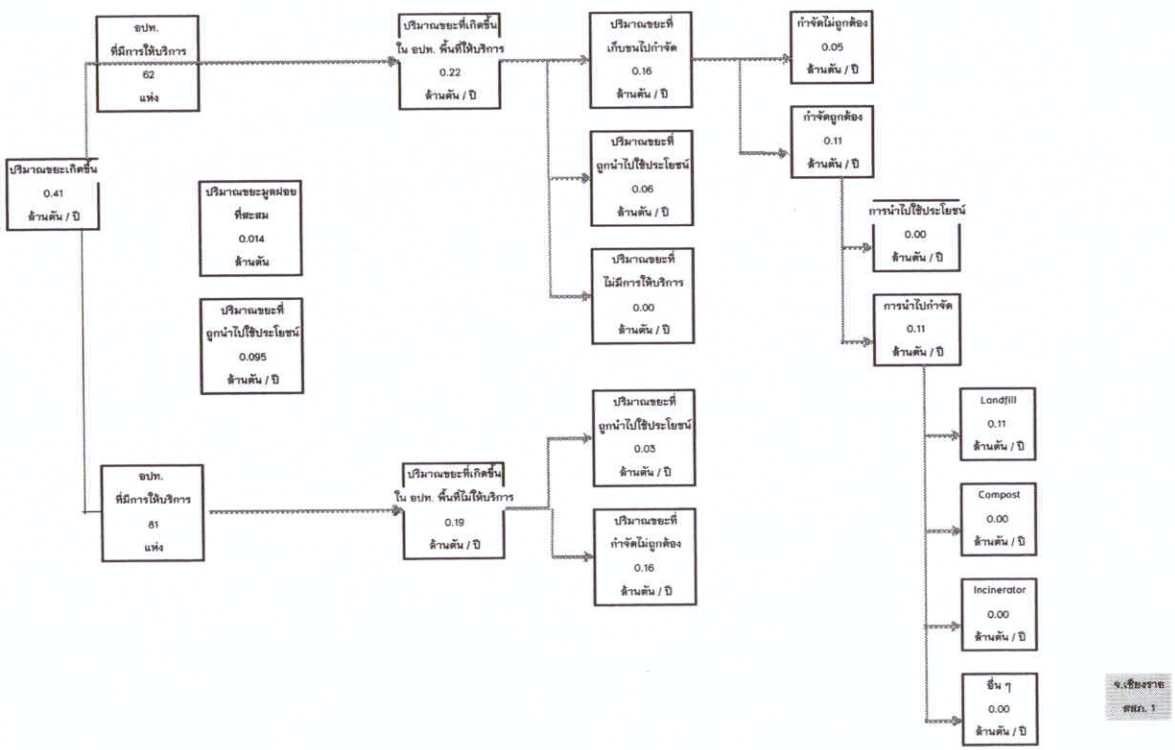

ข้อมูลการสำรวจขยะมูลฝอย จ.แม่ฮ่องสอน / สสภ. 1 2557

	1	2	3	4	5	6	7	8	9	10	11	12	13	14	15	16	17	18	19	20
		พื้นที่ที่มีการให้บริการ													พื้นที่ที่ไม่มีการให้บริการ					
จังหวัด	ปริมาณขยะที่เกิดขึ้น 57	จำนวน อปท. ที่มีการให้บริการ	ปริมาณขยะที่เกิดขึ้นใน อปท. พื้นที่ให้บริการ	ปริมาณขยะที่เก็บขนไปกำจัด	ปริมาณขยะที่ถูกนำไปใช้ประโยชน์	ปริมาณขยะที่ไม่มีการให้บริการ	ปริมาณขยะที่กำจัดไม่ถูกต้อง	ปริมาณขยะที่กำจัดถูกต้อง	การนำไปใช้ประโยชน์ site	การนำไปกำจัด	Landfill	Compost	Incinerator	อื่น ๆ	จำนวน อปท. ที่ไม่มีการให้บริการ	ปริมาณขยะที่เกิดขึ้นใน อปท. พื้นที่ไม่ให้บริการ	ปริมาณขยะที่ถูกนำไปใช้ประโยชน์	ปริมาณขยะที่กำจัดไม่ถูกต้อง	ปริมาณขยะที่ถูกนำไปใช้ประโยชน์	ปริมาณขยะสะสม
จ.แม่ฮ่องสอน	(ตัน/วัน)	(แห่ง)	(ตัน/วัน)	(ตัน/วัน)	(ตัน/วัน)	(ตัน/วัน)	(ตัน/วัน)	(ตัน/วัน)	(ตัน/วัน)	(ตัน/วัน)	(ตัน/วัน)	(ตัน/วัน)	(ตัน/วัน)	(ตัน/วัน)	(แห่ง)	(ตัน/วัน)	(ตัน/วัน)	(ตัน/วัน)	(ตัน/วัน)	(ตัน)
1 เทศบาลเมืองแม่ฮ่องสอน	10.00	1	10.00	5.20	4.80			5.20		5.20	5.20				0				4.80	
2 อบต.บ่างหมู	12.00	1	12.00	6.24	5.76			6.24		6.24	6.24				0				5.76	
3 อบต.ผาบ่อง	7.00	1	7.00	3.64	3.36			3.64		3.64	3.64				0				3.36	
4 อบต.หมอกจำแป่	6.31	0													1	6.31	1.51	4.79	1.51	18.3
5 อบต.ห้วยปูลิง	2.88	0													1	2.88	0.69	2.19	0.69	
6 อบต.ห้วยโป่ง	6.30	0													1	6.30	1.51	4.79	1.51	
7 อบต.ห้วยผา	4.93	0													1	4.93	1.18	3.74	1.18	
8 เทศบาลแม่ลาน้อย	4.00	1	4.00	2.08	1.92		2.08								0				1.92	108
9 อบต.ขุนแม่ลาน้อย	2.63	0													1	2.63	0.63	2.00	0.63	29.4
10 อบต.ท่าผาปุ้ม	3.53	1	3.53	1.83	1.69		1.83								0				1.69	27.9
11 อบต.แม่โถ	3.24	0													1	3.24	0.78	2.46	0.78	
12 อบต.แม่นาจาง	2.98	0													1	2.98	0.72	2.27	0.72	
13 อบต.แม่ลาน้อย	4.58	1	4.58	2.38	2.20		2.38								0				2.20	270
14 อบต.แม่ลาหลวง	4.71	1	4.71	2.45	2.26		2.45								0				2.26	339
15 อบต.สันติคีรี	2.43	1	2.43	1.26	1.17		1.26								0				1.17	
16 อบต.ห้วยห้อม	4.02	0													1	4.02	0.96	3.06	0.96	
17 เทศบาลแม่สะเรียง	3.00	1	3.00	1.56	1.44			1.56		1.56			1.56		0				1.44	
18 เทศบาลแม่ยวม	5.00	0													1	5.00	1.20	3.80	1.20	
19 อบต.เมืองยวมใต้(แม่สะเรียง)*	8.00	1	8.00	4.16	3.84			4.16		4.16				4.16	0				3.84	
20 อบต.บ้านกาศ	4.00	1	4.00	2.08	1.92			2.08		2.08			2.08		0				1.92	
21 อบต.ป่าแป๋	5.27	0													1	5.27	1.26	4.01	1.26	
22 อบต.แม่คง	3.00	1	3.00	1.56	1.44			1.56		1.56			1.56		0				1.44	
23 อบต.แม่เหาะ	4.50	1	4.50	2.34	2.16		2.34								0				2.16	
24 อบต.เสาหิน	2.47	0													1	2.47	0.59	1.88	0.59	
25 เทศบาลขุนยวม	3.50	1	3.50	1.82	1.68			1.82		1.82	1.82				0				1.68	
26 อบต.เมืองปอน	4.00	1	4.00	2.08	1.92		2.08								0				1.92	18
27 อบต.แม่เงา	2.80	1	2.80	1.46	1.34		1.46								0				1.34	432
28 อบต.แม่ยวมน้อย	2.23	0													1	2.23	0.54	1.70	0.54	
29 อบต.แม่ลูคอ	3.00	0													1	3.00	0.72	2.28	0.72	45.6
30 อบต.ขุนยวม	3.28	0													1	3.28	0.79	2.49	0.79	
31 อบต.แม่กิ๊	2.00	0													1	2.00	0.48	1.52	0.48	
32 เทศบาลปาย	3.00	1	3.00	1.56	1.44			1.56		1.56	1.56				0				1.44	
33 อบต.ทุ่งยาว	4.45	1	4.45	2.31	2.14			2.31		2.31	2.31				0				2.14	
34 อบต.โป่งสา	2.81	0													1	2.81	0.68	2.14	0.68	
35 อบต.เมืองแปง	3.02	0													1	3.02	0.73	2.30	0.73	
36 อบต.แม่นาเติง	5.68	0													1	5.68	1.36	4.32	1.36	36
37 อบต.แม่ยื้	2.50	1	2.50	1.30	1.20		1.30								0				1.20	
38 อบต.เวียงใต้	3.00	0													1	3.00	0.72	2.28	0.72	
39 อบต.เวียงเหนือ	2.20	1	2.20	1.14	1.06			1.14		1.14	1.14				0				1.06	
40 อบต.ถ้ำลอด	3.30	1	3.30	1.72	1.58			1.72		1.72	1.72				0				1.58	
41 อบต.นาปู่ป้อม	3.69	0													1	3.69	0.89	2.81	0.89	
42 อบต.ปางมะผ้า	3.52	0													1	3.52	0.85	2.68	0.85	
43 อบต.สบป่อง	6.38	1	6.38	3.32	3.06		3.32								0				3.06	14.4
44 อบต.กองก๋อย	4.69	0													1	4.69	1.13	3.56	1.13	
45 อบต.ป่าโป่ง	3.49	0													1	3.49	0.84	2.65	0.84	
46 อบต.แม่คะตวน	4.90	1	4.90	2.55	2.35		2.55								0				2.35	8.64
47 อบต.แม่ควด	5.50	1	5.50	2.86	2.64		2.86								0				2.64	4.32

ข้อมูลการสำรวจขยะมูลฝอย จ.แม่ฮ่องสอน / ตสก. 1 2557

		1	2	3	4	5	6	7	8	9	10	11	12	13	14	15	16	17	18	19	20
			พื้นที่ที่มีการให้บริการ													พื้นที่ที่ไม่มีการให้บริการ					
	จังหวัด	ปริมาณขยะที่เกิดขึ้น 57	จำนวน อปท. ที่มีการให้บริการ	ปริมาณขยะที่เกิดขึ้นใน อปท. พื้นที่ให้บริการ	ปริมาณขยะที่เก็บขนไปกำจัด	ปริมาณขยะที่ถูกนำไปใช้ประโยชน์	ปริมาณขยะที่ไม่มีการให้บริการ	ปริมาณขยะที่กำจัดไม่ถูกต้อง	ปริมาณขยะที่กำจัดถูกต้อง	การนำไปใช้ประโยชน์ site	การนำไปกำจัด	Landfill	Compost	Incinerator	อื่น ๆ	จำนวน อปท. ที่ไม่มีการให้บริการ	ปริมาณขยะที่เกิดขึ้นใน อปท. พื้นที่ไม่ให้บริการ	ปริมาณขยะที่ถูกนำไปใช้ประโยชน์	ปริมาณขยะที่กำจัดไม่ถูกต้อง	ปริมาณขยะที่ถูกนำไปใช้ประโยชน์	ปริมาณขยะตะกอน
	จ.แม่ฮ่องสอน	(ตัน/วัน)	(แห่ง)	(ตัน/วัน)	(ตัน/วัน)	(ตัน/วัน)	(ตัน/วัน)	(ตัน/วัน)	(ตัน/วัน)	(ตัน/วัน)	(ตัน/วัน)	(ตัน/วัน)	(ตัน/วัน)	(ตัน/วัน)	(ตัน/วัน)	(แห่ง)	(ตัน/วัน)	(ตัน/วัน)	(ตัน/วัน)	(ตัน/วัน)	(ตัน)
48	อบต.แม่สามแลบ	5.74	0													1	5.74	1.38	4.36	1.38	
49	อบต.สบเมย	5.30	1	5.30	2.76	2.54			2.76		2.76	2.76				0				2.54	
	รวม (ตัน/วัน)	210.75	25.00	118.57	61.66	56.92	-	25.91	35.75	-	35.75	26.39	-	5.20	4.16	24.00	92.18	22.12	70.05	79.04	1,351.56
	รวม (ตัน/ปี)	76,924.36	25.00	43,279.65	22,505.41	20,774.22	-	9,456.86	13,048.75	-	13,048.75	9,632.35	-	1,898.00	1,518.40	24.00	33,644.73	8,074.74	25,570.00	28,848.96	1,351.56

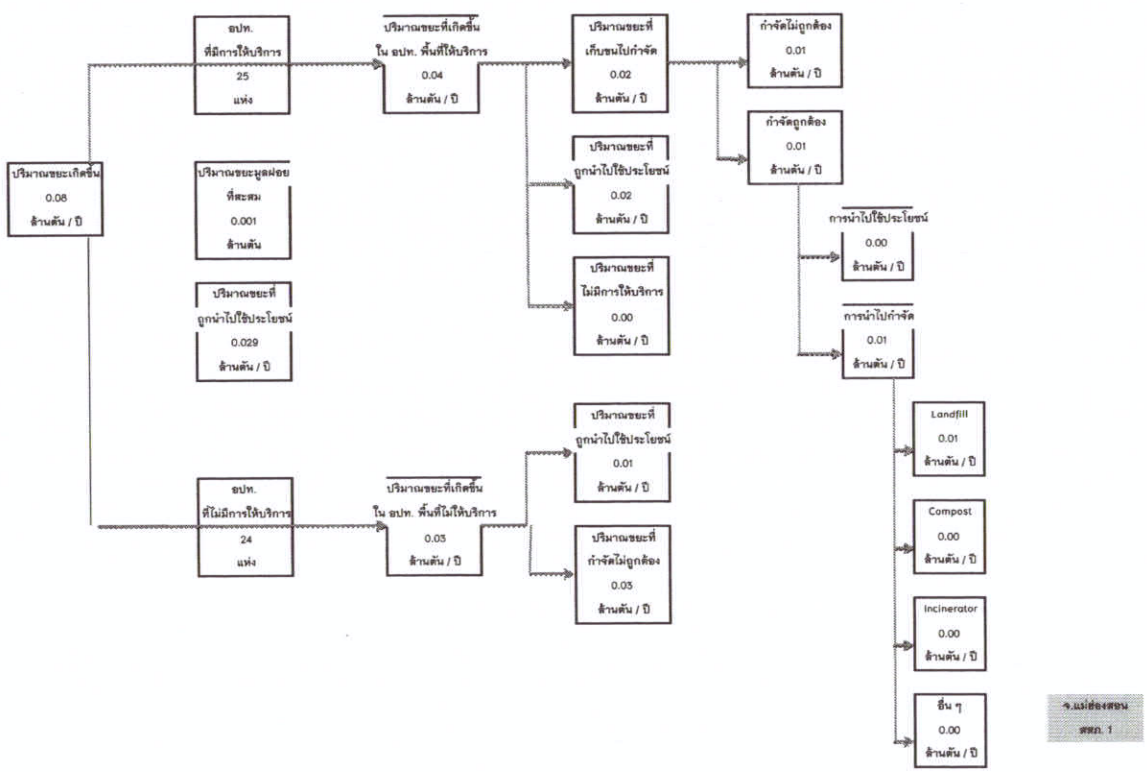

ตารางที่ 1.4 ข้อมูลการสำรวจขยะมูลฝอย (First Draft) จ.ลำพูน / สสภ. 1

	1	2	3	4	5	6	7	8	9	10	11	12	13	14	15	16	17	18	19	20
		พื้นที่ที่มีการให้บริการ													พื้นที่ที่ไม่มีการให้บริการ					
จังหวัด	ปริมาณขยะที่เกิดขึ้น	จำนวน อปท. ที่มีการให้บริการ	ปริมาณขยะที่เกิดขึ้นใน อปท. พื้นที่ให้บริการ	ปริมาณขยะที่เก็บขนไปกำจัด	ปริมาณขยะที่ถูกนำไปใช้ประโยชน์	ปริมาณขยะที่ไม่มีการให้บริการ	ปริมาณขยะที่กำจัดไม่ถูกต้อง	ปริมาณขยะที่กำจัดถูกต้อง	การนำไปใช้ประโยชน์ site	การนำไปกำจัด	Landfill	Compost	Incinerator	อื่น ๆ	จำนวน อปท. ที่ไม่มีการให้บริการ	ปริมาณขยะที่เกิดขึ้นใน อปท. พื้นที่ไม่ให้บริการ	ปริมาณขยะที่ถูกนำไปใช้ประโยชน์	ปริมาณขยะที่กำจัดไม่ถูกต้อง	ปริมาณขยะที่ถูกนำไปใช้ประโยชน์	ปริมาณขยะสะสม
จ.ลำพูน	(ตัน/วัน)	(แห่ง)	(ตัน/วัน)	(ตัน/วัน)	(ตัน/วัน)	(ตัน/วัน)	(ตัน/วัน)	(ตัน/วัน)	(ตัน/วัน)	(ตัน/วัน)	(ตัน/วัน)	(ตัน/วัน)	(ตัน/วัน)	(ตัน/วัน)	(แห่ง)	(ตัน/วัน)	(ตัน/วัน)	(ตัน/วัน)	(ตัน/วัน)	(ตัน)
# ทม.ลำพูน	15.00	1	15.00	8.14	6.86			8.14		8.14			8.14						6.86	
# ทต.บ้านแป้น	6.60	1	6.60	4.62	1.98			4.62		4.62	4.62								1.98	
# ทต.ริมปิง	7.00	1	7.00	4.90	2.10			4.90		4.90	4.90								2.10	
# ทต.อุโมงค์	13.25	1	13.25	11.64	1.61			11.64		11.64	11.64								1.61	
# ทต.มะเขือแจ้	16.00	1	16.00	11.20	4.80			11.20		11.20	11.20								4.80	
# ทต.บ้านกลาง	9.80	1	9.80	6.86	2.94			6.86		6.86	6.86								2.94	
# ทต.เวียงยอง	6.30	1	6.30	4.41	1.89			4.41		4.41	4.41								1.89	
# ทต.เหมืองง่า	16.00	1	16.00	11.20	4.80			11.20		11.20	11.20								4.80	
# ทต.ต้นธง	13.00	1	13.00	9.10	3.90			9.10		9.10	9.10								3.90	
# ทต.ประตูป่า	6.00	1	6.00	4.20	1.80			4.20		4.20	4.20								1.80	
# ทต.หนองช้างคืน	3.80	1	3.80	2.66	1.14			2.66		2.66	2.66								1.14	
# ทต.เหมืองจี้	9.00	1	9.00	6.30	2.70			6.30		6.30	6.30								2.70	
# ทต.ท่าเยี่ยงทอง	3.00	1	3.00	2.10	0.90			2.10		2.10	2.10								0.90	
# อบต.บ้าสัก	11.00	1	11.00	7.70	3.30			7.70		7.70	7.70								3.30	
# อบต.ศรีบัวบาน	8.00														1	8.00	1.95	6.05	1.95	84.00
# อบต.หนองหนาม	2.00														1	2.00	0.33	1.67	0.33	
# ทต.วังผาง	8.10	1	8.10	5.67	2.43			5.67		5.67	5.67								2.43	
# ทต.หนองล่อง	6.10	1	6.10	4.27	1.83		4.27												1.83	
# ทต.หนองยวง	3.80														1	3.80	0.58	3.22	0.58	
# ทต.ทากาศ	3.20	1	3.20	2.24	0.96		2.24												0.96	120.00
# ทต.ทาสบเส้า	5.50	1	5.50	3.85	1.65		3.85												1.65	
# ทต.ทาสบชัย*	5.00	1	5.00	3.50	1.50		3.50												1.50	150.00
# ทต.ทากาศ(ทากาศเหนือ)*	5.20	1	5.20	3.64	1.56			3.64		3.64	3.64								1.56	
# ทต.ทาขุมเงิน	6.31														1	6.31	0.95	5.36	0.95	
# ทต.ทาทุ่งหลวง	4.00	1	4.00	2.80	1.20		2.80												1.20	60.00
# ทต.ทาปลาดุก	7.40														1	7.40	1.11	6.29	1.11	
# อบต.ทาแม่ลอบ	3.00														1	3.00	0.44	2.56	0.44	
# ทต.ทุ่งหัวช้าง	2.60														1	2.60	0.39	2.21	0.39	
# อบต.ตะเคียนปม	6.29														1	6.29	0.94	5.35	0.94	
# อบต.ทุ่งหัวช้าง	5.61														1	5.61	0.84	4.77	0.84	
# อบต.บ้านปวง	3.92														1	3.92	0.59	3.33	0.59	
# ทต.บ้านโฮ่ง	8.52	1	8.52	5.96	2.56			5.96		5.96	5.96								2.56	
# ทต.ศรีเตี้ย	6.00														1	6.00	0.90	5.10	0.90	198.51
# อบต.บ้านโฮ่ง(เวียงกานต์)*	6.37														1	6.37	0.96	5.41	0.96	
# อบต.บ้าพลู	6.98														1	6.98	1.05	5.93	1.05	
# อบต.หนองปลาสะวาย	3.65														1	3.65	0.55	3.10	0.55	9.00
# อบต.เหล่ายาว	8.50	1	8.50	5.95	2.55			5.95		5.95	5.95								2.55	
# ทต.บ้านธิ	9.60	1	9.60	6.72	2.88			6.72		6.72	6.72								2.88	
# อบต.ห้วยยาบ	3.00														1	3.00	1.10	1.90	1.10	
# ทต.บ้าซาง	9.30	1	9.30	6.51	2.79			6.51		6.51	6.51								2.79	
# ทต.ม่วงน้อย	5.00	1	5.00	3.50	1.50			3.50		3.50	3.50								1.50	
# ทต.แม่แรง	7.50	1	7.50	5.25	2.25			5.25		5.25	5.25								2.25	
# ทต.มะกอก	5.60	1	5.60	3.92	1.68			3.92		3.92	3.92								1.68	
# อบต.นครเจดีย์	7.50														1	7.50	1.14	6.36	1.14	
# อบต.ท่าตุ้ม	3.00														1	3.00	1.02	1.98	1.02	
# อบต.น้ำดิบ	5.00														1	5.00	1.32	3.68	1.32	
# อบต.บ้านเรือน	2.50														1	2.50	0.56	1.94	0.56	
# ทต.แม่ตืน	3.60	1	3.60	2.52	1.08		2.52												1.08	22.50

ตารางที่ 1.4 ข้อมูลการสำรวจขยะมูลฝอย (First Draft) จ.ลำพูน / สสก. 1

	1	2	3	4	5	6	7	8	9	10	11	12	13	14	15	16	17	18	19	20
		พื้นที่ที่มีการให้บริการ													พื้นที่ที่ไม่มีการให้บริการ					
จังหวัด / จ.ลำพูน	ปริมาณขยะที่เกิดขึ้น (ตัน/วัน)	จำนวน อปท. ที่มีการให้บริการ (แห่ง)	ปริมาณขยะที่เกิดขึ้นใน อปท. พื้นที่ให้บริการ (ตัน/วัน)	ปริมาณขยะที่เก็บขนไปกำจัด (ตัน/วัน)	ปริมาณขยะที่ถูกนำไปใช้ประโยชน์ (ตัน/วัน)	ปริมาณขยะที่ไม่มีการให้บริการ (ตัน/วัน)	ปริมาณขยะที่กำจัดไม่ถูกต้อง (ตัน/วัน)	ปริมาณขยะที่กำจัดถูกต้อง (ตัน/วัน)	การนำไปใช้ประโยชน์ site (ตัน/วัน)	การนำไปกำจัด (ตัน/วัน)	Landfill (ตัน/วัน)	Compost (ตัน/วัน)	Incinerator (ตัน/วัน)	อื่น ๆ (ตัน/วัน)	จำนวน อปท. ที่ไม่มีการให้บริการ (แห่ง)	ปริมาณขยะที่เกิดขึ้นใน อปท. พื้นที่ไม่ให้บริการ (ตัน/วัน)	ปริมาณขยะที่ถูกนำไปใช้ประโยชน์ (ตัน/วัน)	ปริมาณขยะที่กำจัดไม่ถูกต้อง (ตัน/วัน)	ปริมาณขยะที่ถูกนำไปใช้ประโยชน์ (ตัน/วัน)	ปริมาณขยะสะสม (ตัน)
# ทต.วังสิน	3.60	1	3.60	2.52	1.08		2.52												1.08	
# ทต.ลองคำ	3.17														1	3.17	0.48	2.69	0.48	
# ทต.ลี้	9.80														1	9.80	1.47	8.33	1.47	3.75
# ทต.ศรีวิชัย	7.80														1	7.80	1.17	6.63	1.17	
# ทต.ก้อ	3.00	1	3.00	2.10	0.90		2.10												0.90	168.00
# อบต.นาทราย	16.71														1	16.71	2.51	14.21	2.51	39.48
# อบต.ป่าไผ่	8.53														1	8.53	1.28	7.25	1.28	17.76
# อบต.แม่ตืน	7.66														1	7.66	1.15	6.51	1.15	
# อบต.แม่ลาน	2.76														1	2.76	0.41	2.35	0.41	29.25
รวม (ตัน/วัน)	386.44	31.00	237.07	165.95	71.12	-	23.80	142.15	-	142.15	134.01	-	8.14	-	26.00	149.37	25.17	124.21	96.28	902.25
รวม (ตัน/ปี)	141,050.56	31.00	86,529.46	60,571.64	25,957.81	-	8,687.00	51,884.64	-	51,884.64	48,913.54	-	2,971.10	-	26.00	54,521.10	9,186.13	45,334.97	35,143.95	902.25

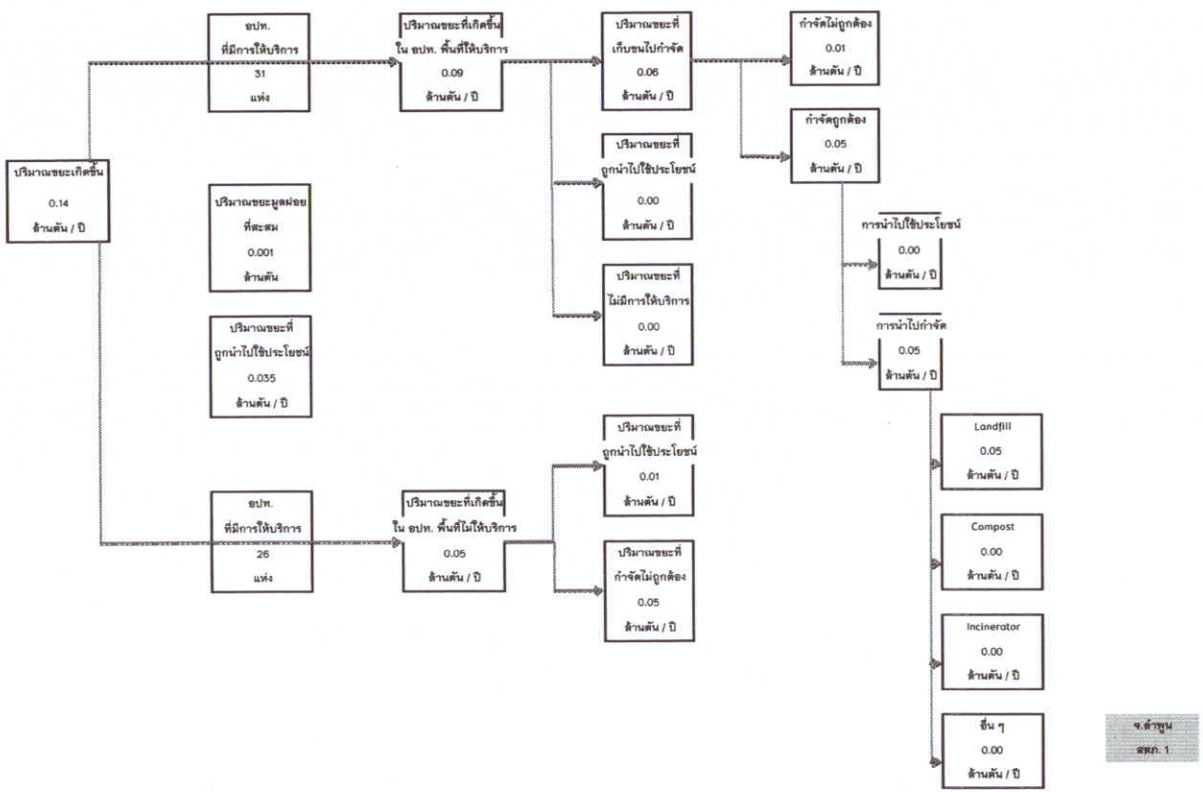

ภาคผนวก ก – 2

ข้อมูลการสำรวจขยะมูลฝอย

สสภ. 2

แบบสำรวจข้อมูลการสำรวจขยะมูลฝอย สสภ. 2/2557

	1	2	3	4	5	6	7	8	9	10	11	12	13	14	15	16	17	18	19	20
		พื้นที่ที่มีการให้บริการ													พื้นที่ที่ไม่มีการให้บริการ					
จังหวัด	เทศบาล	อบต.	รวม อปท.	ปริมาณขยะที่เกิดขึ้น	จำนวน อปท. ที่มีการให้บริการ	ปริมาณขยะที่เกิดขึ้น ใน อปท. พื้นที่ให้บริการ	ปริมาณขยะที่เก็บขนไปกำจัด	ปริมาณขยะที่ถูกนำไปใช้ประโยชน์	ปริมาณขยะที่ไม่มีการให้บริการ	ปริมาณขยะที่กำจัดไม่ถูกต้อง	ปริมาณขยะที่กำจัดถูกต้อง	การนำไปใช้ประโยชน์	การนำไปกำจัด	Landfill	Compost	Incinerator	อื่นๆ	จำนวน อปท. ที่ไม่มีการให้บริการ	ปริมาณขยะที่เกิดขึ้นใน อปท. พื้นที่ไม่ให้บริการ	ปริมาณขยะที่ถูกนำไปใช้ประโยชน์	ปริมาณขยะที่กำจัดไม่ถูกต้อง	ปริมาณขยะที่ถูกนำไปใช้ประโยชน์ (5)+(9)+(17)	ปริมาณขยะสะสม
สสภ. 2	(แห่ง)	(แห่ง)	(แห่ง)	(ตัน/ปี)	(แห่ง)	(ตัน/ปี)	(ตัน/ปี)	(ตัน/ปี)	(ตัน/ปี)	(ตัน/ปี)	(ตัน/ปี)	(ตัน/ปี)	(ตัน/ปี)	(ตัน/ปี)	(ตัน/ปี)	(ตัน/ปี)	(ตัน/ปี)	(ตัน/ปี)	(แห่ง)	(ตัน/ปี)	(ตัน/ปี)	(ตัน/ปี)	(ตัน/ปี)	(ตัน)
ลำปาง	42	61	103	307,628.77	64.00	233,318.76	177,765.23	55,553.52	-	95,377.05	82,388.19	-	82,388.19	72,403.41	-	-	9,984.78	39.00	74,296.32	1,127.85	73,168.47	56,681.37	70,206.00
พะเยา	35	36	71	175,056.82	41.00	117,722.65	78,783.21	38,939.44	-	70,917.46	7,865.75	-	7,865.75	6,405.75	-	-	1,460.00	30.00	57,334.17	5,568.01	51,766.16	44,507.45	37,605.90
แพร่	26	57	83	159,844.35	63.00	126,535.73	101,439.31	25,096.42	-	87,336.71	14,102.60	-	14,102.60	-	-	-	14,102.60	20.00	33,309.00	2,562.30	30,746.70	27,658.72	5,727.00
สุโขทัย	21	69	90	210,194.52	58.00	150,715.76	107,424.75	43,291.01	-	49,048.39	58,376.35	-	58,376.35	58,376.35	-	-	-	32.00	59,478.76	-	59,478.76	43,291.01	93,606.00
รวม	124	223	347	852,724.46	226.00	628,292.90	465,412.50	162,880.40	-	302,679.61	162,732.89	-	162,732.89	137,185.51	-	-	25,547.38	121.00	224,418.25	9,258.16	215,160.09	172,138.56	207,144.90

347

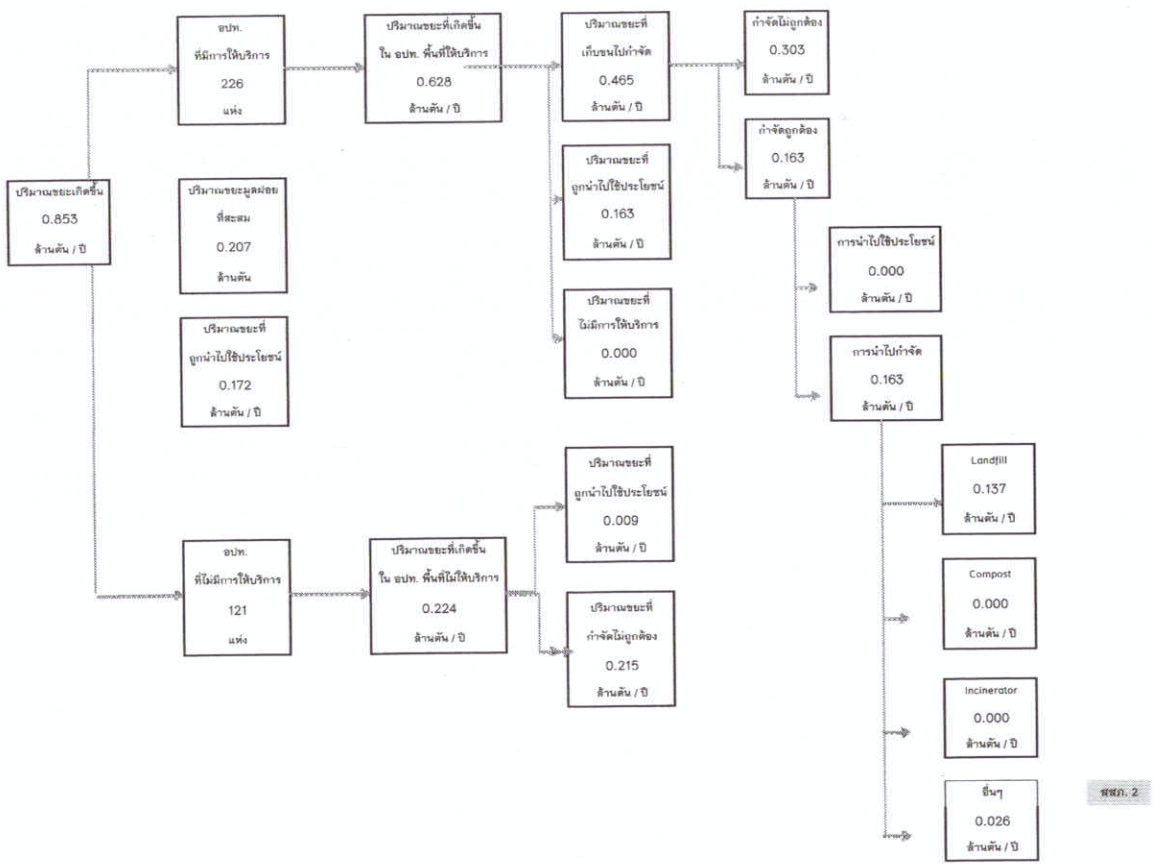

แบบสำรวจข้อมูลการสำรวจขยะมูลฝอย จ.ลำปาง สสภ. 2 ปี 2557

		1	2	3	4	5	6	7	8	9	10	11	12	13	14	15	16	17	18	19	20
			พื้นที่ที่มีการให้บริการ													พื้นที่ที่ไม่มีการให้บริการ					
จังหวัด จ.ลำปาง		ปริมาณขยะที่เกิดขึ้น (ตัน/วัน)	จำนวน อปท. ที่มีการให้บริการ (แห่ง)	ปริมาณขยะที่เกิดขึ้นใน อปท. พื้นที่ให้บริการ (ตัน/วัน)	ปริมาณขยะที่เก็บขนไปกำจัด (ตัน/วัน)	ปริมาณขยะที่ถูกนำไปใช้ประโยชน์ (ตัน/วัน)	ปริมาณขยะที่ไม่มีการให้บริการ (ตัน/วัน)	ปริมาณขยะที่กำจัดไม่ถูกต้อง (ตัน/วัน)	ปริมาณขยะที่กำจัดถูกต้อง (ตัน/วัน)	การนำไปใช้ประโยชน์ (ตัน/วัน)	การนำไปกำจัด (ตัน/วัน)	Landfill (ตัน/วัน)	Compost (ตัน/วัน)	Incinerator (ตัน/วัน)	อื่นๆ (ตัน/วัน)	จำนวน อปท. ที่ไม่มีการให้บริการ (แห่ง)	ปริมาณขยะที่เกิดขึ้นใน อปท. พื้นที่ไม่ให้บริการ (ตัน/วัน)	ปริมาณขยะที่ถูกนำไปใช้ประโยชน์ (ตัน/วัน)	ปริมาณขยะที่กำจัดไม่ถูกต้อง (ตัน/วัน)	ปริมาณขยะที่ถูกนำไปใช้ประโยชน์ (5)+(9)+(17) (ตัน/วัน)	ปริมาณขยะสะสม (ตัน)
ทม.ลำปาง	เทศบาล	105.56	1	105.56	97.50	8.06			97.50		97.50	97.50								8.06	0.00
ทม.เขลางค์นคร	เทศบาล	114.49	1	114.49	89.70	24.79			89.70		89.70	89.70								24.79	
ทต.บ่อแฮ้ว	เทศบาล	8.86	1	8.86	6.00	2.86		6.00												2.86	
ทต.พิชัย	เทศบาล	14.94	1	14.94	14.94	0.00		14.94												0.00	
ทต.ต้นธงชัย	เทศบาล	16.62	1	16.62	10.47	6.15		10.47												6.15	540.00
อบต.ทุ่งฝาย	อบต.	14.53	1	14.53	5.00	9.53		5.00												9.53	
อบต.นิคมพัฒนา	อบต.	4.81														1.00	4.81		4.81	0.00	
อบต.บ่อแฮ้ว	อบต.	8.54	1	8.54	8.54	0.00		8.54												0.00	
อบต.บ้านค่า	อบต.	5.20														1.00	5.20		5.20	0.00	
อบต.บ้านเอื้อ	อบต.	6.21														1.00	6.21		6.21	0.00	
อบต.บ้านแลง	อบต.	6.64														1.00	6.64		6.64	0.00	
อบต.บ้านแลศึก	อบต.	9.85	1	9.85	7.88	1.97		7.88												1.97	
อบต.บ้านเอื้อม	อบต.	9.27	1	9.27	9.27	0.00		9.27												0.00	
อบต.บุญนาคพัฒนา	อบต.	4.59	1	4.59	4.59	0.00		4.59												0.00	
อบต.พิชัย	อบต.	7.14	1	7.14	7.14	0.00		7.14												0.00	
ทต.เกาะคา	เทศบาล	4.85	1	4.85	3.01	1.84		3.01												1.84	0.00
ทต.ลำปางหลวง	เทศบาล	10.05	1	10.05	5.70	4.35		5.70												4.35	15795.00
ทต.ศาลา	เทศบาล	5.58	1	5.58	3.00	2.58		3.00												2.58	
อบต.เกาะคาแม่ยาว (ลบยาว*)	อบต.	3.61	1	3.61	1.00	2.61		1.00												2.61	
ทต.นาแก้ว	เทศบาล	9.73	1	9.73	2.00	7.73		2.00												7.73	
ทต.ไหล่หิน	เทศบาล	5.79	1	5.79	3.00	2.79		3.00												2.79	1350.00
ทต.วังพร้าว	เทศบาล	7.16	1	7.16	0.86	6.30		0.86												6.30	
ทต.ทำมา	เทศบาล	6.06	1	6.06	2.00	4.06		2.00												4.06	
อบต.นาแส่ง	อบต.	4.40	1	4.40	3.00	1.40		3.00												1.40	120.00
อบต.ใหม่พัฒนา	อบต.	4.55														1.00	4.55		4.55	0.00	
ทต.ล้อมแรด	เทศบาล	18.01	1	18.02	12.53	5.49		12.53												5.49	6000.00
ทต.เวียงมอก	เทศบาล	10.52	1	10.52	5.00	5.52		5.00												5.52	18000.00
ทต.เถินบุรี	เทศบาล	7.04	1	7.00	7.00	0.00		7.00												0.00	48.00
ทต.แม่มอก	เทศบาล	5.37														1.00	5.37		5.37	0.00	
อบต.นาโป่ง	อบต.	5.24	1	5.24	4.00	1.24		4.00												1.24	140.40
อบต.แม่ถอด	อบต.	6.07	1	6.07	6.00	0.07		6.00												0.07	
อบต.แม่ปะ	อบต.	4.16	1	4.16	4.16	0.00		4.16												0.00	60.00
อบต.แม่วะ	อบต.	3.64	1	3.64	3.64	0.00		3.64												0.00	
ทต.เสริมงาม	เทศบาล	11.76	1	11.76	6.75	5.01		6.75												5.01	720.00
ทต.ทุ่งงาม	เทศบาล	3.46														1.00	3.46		3.46	0.00	
ทต.เสริมซ้าย	เทศบาล	8.42														1.00	8.42		8.42	0.00	
อบต.เสริมกลาง	อบต.	3.70														1.00	3.70		3.70	0.00	
อบต.เสริมขวา	อบต.	7.38														1.00	7.38		7.38	0.00	
ทต.แจ้ห่ม	เทศบาล	4.37	1	4.37	4.37	0.00			4.37		4.37				4.37					0.00	
ทต.บ้านสา	เทศบาล	5.19	1	5.19	4.89	0.30			4.89		4.89				4.89					0.30	
ทต.ทุ่งผึ้ง	เทศบาล	4.12	1	4.12	1.53	2.59		1.53												2.59	
อบต.แจ้ห่ม	อบต.	4.77														1.00	4.77		4.77	0.00	
อบต.บ่งคอน	อบต.	4.38	1	4.38	4.38	0.00		4.38												0.00	
อบต.เมืองมาย	อบต.	3.04														1.00	3.04		3.04	0.00	
อบต.แม่สุก	อบต.	6.48	1	6.48	0.91	5.56		0.91												5.56	90.00
อบต.วิเชตนคร	อบต.	7.14	1	7.14	7.14	0.00		7.14												0.00	
ทต.แม่เมาะ	เทศบาล	16.25	1	16.25	10.00	6.25		10.00												6.25	0.00

อบต.ช่างเหนือ	อบต.	4.93	1	4.93	2.00	2.93			2.00		2.00				2.00					2.93		
อบต.นาสัก	อบต.	5.61	1	5.61	5.61	0.00		5.61												0.00		
อบต.บ้านดง	อบต.	4.51	1	4.51	4.51	0.00			4.51		4.51	4.51								0.00		
อบต.สบป้าด	อบต.	6.65	1	6.65	6.65	0.00			6.65		6.65	6.65								0.00		
ทต.สิริราช*	เทศบาล	4.85	1	4.85	4.85	0.00		4.85												0.00		
ทต.ป่าตันนาครัว	เทศบาล	8.67	1	8.67	6.10	2.57		6.10												2.57		
ทต.แม่ทะ	เทศบาล	7.04	1	7.04	7.04	0.00		7.04												0.00	81.00	
ทต.น้ำใส	เทศบาล	5.10														1.00	5.10		5.10	0.00		
ทต.นาครัว	เทศบาล	8.67	1	8.67	6.60	2.08			6.60		6.60				6.60					2.08		
อบต.ดอนไฟ	อบต.	3.89														1.00	3.89		3.89	0.00		
อบต.บ้านกิ่ว	อบต.	4.09														1.00	4.09		4.09	0.00		
อบต.บ้านบอม	อบต.	2.46														1.00	2.46		2.46	0.00		
อบต.วังเงิน	อบต.	3.42														1.00	3.42		3.42	0.00		
อบต.หัวเสือ	อบต.	5.94														1.00	5.94		5.94	0.00		
ทต.แม่ปุ	เทศบาล	4.26	1	4.26	2.01	2.25			2.01		2.01				2.01					2.25	90.00	
ทต.แม่พริก	เทศบาล	2.82	1	2.82	2.82	0.00		2.82												0.00	720.00	
ทต.พระบาทวังตวง	เทศบาล	3.94	1	3.94	2.96	0.98			2.96		2.96				2.96					0.98	1500.00	
อบต.แม่พริก	อบต.	5.28														1.00	5.28		5.28	0.00		
ทต.หลวงเหนือ*	เทศบาล	4.71	1	4.71	3.00	1.71		3.00												1.71		
ทต.หลวงใต้	เทศบาล	5.90	1	5.90	5.90	0.00		5.90												0.00	720.00	
อบต.นาแก	อบต.	5.35														1.00	5.35		5.35	0.00		
อบต.บ้านบ่อง	อบต.	6.26	1	6.26	6.26	0.00		6.26												0.00	576.00	
อบต.บ้านร้อง	อบต.	5.96														1.00	5.96		5.96	0.00		
อบต.บ้านหวด	อบต.	4.34														1.00	4.34		4.34	0.00		
อบต.บ้านแหง	อบต.	6.27														1.00	6.27		6.27	0.00		
อบต.บ้านฮ้อม	อบต.	3.90														1.00	3.90		3.90	0.00		
อบต.ปงแสก	อบต.	6.98														1.00	6.98		6.98	0.00		
อบต.แม่ตีบ	อบต.	3.99	1	3.99	3.99	0.00		3.99												0.00		
ทต.เมืองปาน	เทศบาล	5.52	1	5.52	5.52	0.00		5.52												0.00	576.00	
อบต.แจ้ซ้อน	อบต.	6.65	1	6.65	5.00	1.65		5.00												1.65		
อบต.ทุ่งกว๋าว	อบต.	8.18														1.00	8.18		8.18	0.00		
อบต.บ้านธะ	อบต.	7.28	1	7.28	1.52	5.76		1.52												5.76	10800.00	
อบต.หัวเมือง	อบต.	3.77														1.00	3.77		3.77	0.00		
ทต.บ้านใหม่	เทศบาล	2.74	1	2.74	2.74	0.00		2.74												0.00		
ทต.วังเหนือ	เทศบาล	2.25														1.00	2.25		2.25	0.00		
อบต.ทุ่งฮั้ว	อบต.	5.11														1.00	5.11		5.11	0.00		
อบต.ร่องเคาะ	อบต.	10.18	1	10.18	3.85	6.33		3.85												6.33		
อบต.วังแก้ว	อบต.	3.15	1	3.15	3.15	0.00		3.15												0.00		
อบต.วังข้าย	อบต.	4.63														1.00	4.63		4.63	0.00		
อบต.วังใต้	อบต.	3.08														1.00	3.08		3.08	0.00		
อบต.วังทรายคำ	อบต.	1.22	1	1.22	1.00	0.22		1.00												0.22	576.00	
อบต.วังทอง	อบต.	4.79														1.00	4.79	1.79	3.00	1.79		
อบต.วังเหนือ	อบต.	1.83	1	1.83	1.83	0.00		1.83												0.00		
ทต.สบปราบ	เทศบาล	5.84	1	5.84	4.69	1.16		4.69												1.16	720.00	
อบต.นายาง	อบต.	4.34	1	4.34	4.34	0.00		4.34											-	0.00	22.50	
อบต.แม่ทะ	อบต.	4.54	1	4.54	4.54	0.00			4.54		4.54				4.54					0.00	17.10	
อบต.สบปราบ	อบต.	4.31														1.00	4.31	1.30	3.01	1.30		
อบต.สมัย	อบต.	6.80	1	6.80	6.80	0.00		6.80												0.00	2304.00	
ทต.ห้างฉัตร	เทศบาล	3.00	1	3.00	3.00	0.00		3.00												0.00		
ทต.ปงยางคก	เทศบาล	10.18														1.00	10.18		10.18	0.00		
ทต.เมืองยาว	เทศบาล	9.97														1.00	9.97		9.97	0.00		
อบต.ห้างฉัตรแม่ตาล(ห้างฉัตร)*	อบต.	7.39	1	7.39	1.87	5.52		1.87												5.52		
อบต.แม่สัน	อบต.	4.18														1.00	4.18		4.18	0.00		
อบต.วะแก้ว	อบต.	3.86														1.00	3.86		3.86	0.00		
อบต.เวียงตาล	อบต.	7.94														1.00	7.94		7.94	0.00	8640.00	
อบต.หนองหล่ม	อบต.	4.76														1.00	4.76		4.76	0.00		

รวม (ตัน/วัน)		842.82	64.00	639.23	487.03	152.20	-	261.31	225.72	-	225.72	198.37	-	-	27.36	39.00	203.55	3.09	200.46	155.29	70,206.00
รวม (ตัน/ปี)		307,628.77	64.00	233,318.76	177,765.23	55,553.52	-	95,377.05	82,388.19	-	82,388.19	72,403.41	-	-	9,984.78	39.00	74,296.32	1,127.85	73,168.47	56,681.37	70,206.00
		307,628.77																		56681.37
อปท. รวม		103.00	64	639.27	487.07	152.20	0.00	229.77	257.29	0.00	257.29	212.16	0.00	0.00	45.14	39.00	203.55	3.09	200.46	155.29	70206.00
เทศบาล		40.00		639.27	487.07						257.29						203.55				
อบต.		63																			

หมายเหตุ Controlled Dump น้อยกว่า 50 ตัน/วัน

582.36

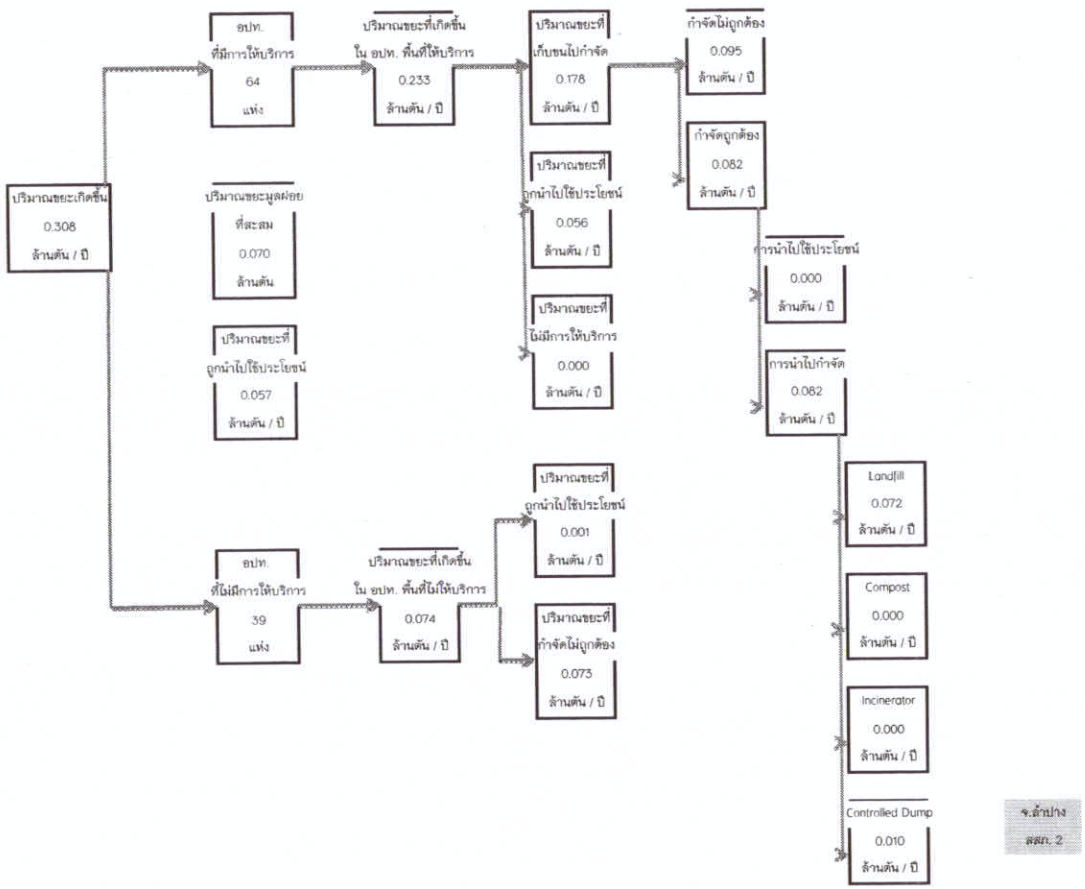

แบบสำรวจที่ ข้อมูลการสำรวจขยะมูลฝอย จ.พะเยา สสภ. 2 ปี 2557

	1	2	3	4	5	6	7	8	9	10	11	12	13	14	15	16	17	18	19	20
		พื้นที่ที่มีการให้บริการ													พื้นที่ที่ไม่มีการให้บริการ					
จังหวัด	ปริมาณขยะที่เกิดขึ้น	จำนวน อปท. ที่มีการให้บริการ	ปริมาณขยะที่เกิดขึ้นใน อปท. พื้นที่ให้บริการ	ปริมาณขยะที่เก็บขนไปกำจัด	ปริมาณขยะที่ถูกนำไปใช้ประโยชน์	ปริมาณขยะที่ไม่มีการให้บริการ	ปริมาณขยะที่กำจัดไม่ถูกต้อง	ปริมาณขยะที่กำจัดถูกต้อง	การนำไปใช้ประโยชน์	การนำไปกำจัด	Landfill	Compost	Incinerator	ยื่นๆ	จำนวน อปท. ที่ไม่มีการให้บริการ	ปริมาณขยะที่เกิดขึ้นใน อปท. พื้นที่ไม่ให้บริการ	ปริมาณขยะที่ถูกนำไปใช้ประโยชน์	ปริมาณขยะที่กำจัดไม่ถูกต้อง	ปริมาณขยะที่ถูกนำไปใช้ประโยชน์ (5)+(9)+(17)	ปริมาณขยะสะสม
จ.พะเยา	(ตัน/วัน)	(แห่ง)	(ตัน/วัน)	(ตัน/วัน)	(ตัน/วัน)	(ตัน/วัน)	(ตัน/วัน)	(ตัน/วัน)	(ตัน/วัน)	(ตัน/วัน)	(ตัน/วัน)	(ตัน/วัน)	(ตัน/วัน)	(ตัน/วัน)	(แห่ง)	(ตัน/วัน)	(ตัน/วัน)	(ตัน/วัน)	(ตัน/วัน)	(ตัน)
ทม.พะเยา	20.15	1.00	20.15	17.55	2.60			17.55		17.55	17.55								2.60	-
ทต.แม่กา	21.91	1.00	21.91	20.77	1.14		20.77												1.14	2,880.00
ทต.บ้านต๋ำ	7.53														1.00	7.53		7.53	-	
ทต.แม่ปืม	9.46														1.00	9.46		9.46	-	
ทต.บ้านต่อม	12.55														1.00	12.55		12.55	-	
ทต.ท่าจำปี	1.99														1.00	1.99		1.99	-	
ทต.บ้านสาง	3.83														1.00	3.83		3.83	-	
ทต.บ้านใหม่	4.86														1.00	4.86		4.86	-	
ทต.ลันป่าม่วง	3.05														1.00	3.05	1.84	1.21	1.84	
ทต.ท่าวังทอง	15.34	1.00	15.34	10.00	5.34		10.00												5.34	81.00
อบต.จำป่าหวาย	7.70	1.00	7.70	5.00	2.70		5.00												2.70	
อบต.บ้านตุ่น	4.55	1.00	4.55	2.00	2.55		2.00												2.55	
อบต.แม่นาเรือ	4.56	1.00	4.56	3.00	1.56		3.00												1.56	
อบต.แม่ใส	5.69														1.00	5.69		5.69	-	
ทม.ดอกคำใต้	16.69	1.00	16.69	10.00	6.69		10.00												6.69	300.00
ทต.บ้านถ้ำ	8.68	1.00	8.68	8.68	-		8.68												-	3,870.00
ทต.ห้วยลาน	9.23	1.00	9.23	6.00	3.23		6.00												3.23	
ทต.หนองหล่ม	5.96	1.00	5.96	5.00	0.96		5.00												0.96	1,200.00
อบต.คือเวียง	4.16														1.00	4.16		4.16	-	
อบต.ดงสุวรรณ	4.56														1.00	4.56		4.56	-	
อบต.ดอกคำใต้	4.05														1.00	4.05	0.51	3.54	0.51	
อบต.ดอนศรีชุม	13.21	1.00	13.21	10.00	3.21		10.00												3.21	
อบต.บ้านปิน	4.78	1.00	4.78	2.40	2.38		2.40												2.38	576.00
อบต.ป่าซาง	4.89														1.00	4.89		4.89	-	
อบต.สันโค้ง	6.18														1.00	6.18		6.18	-	
ทต.เชียงคำ	7.25	1.00	7.25	6.00	1.25		6.00												1.25	6,480.00
ทต.บ้านทราย	5.84	1.00	5.84	3.50	2.34		3.50												2.34	
ทต.ฝายกวาง	9.05	1.00	9.05	5.00	4.05		5.00												4.05	3,483.00
ทต.หย่วน	3.76	1.00	3.76	1.00	2.76		1.00												2.76	
อบต.เจดีย์คำ	5.54	1.00	5.54	4.00	1.54		4.00												1.54	4,147.20
อบต.เชียงบาน	6.79	1.00	6.79	4.00	2.79		4.00												2.79	2,462.40
อบต.ทุ่งผาสุข	3.09														1.00	3.09		3.09	-	
อบต.น้ำแวน	6.42	1.00	6.42	6.42	0.00		6.42												0.00	
อบต.แม่ลาว	5.88														1.00	5.88	0.68	5.20	0.68	
อบต.ร่มเย็น	11.57	1.00	11.57	2.50	9.07		2.50												9.07	600.00
อบต.อ่างทอง	7.59														1.00	7.59	3.40	4.19	3.40	
ทต.เชียงม่วน	9.27	1.00	9.27	2.50	6.77		2.50												6.77	450.00
อบต.บ้านมาง	3.60	1.00	3.60	3.60	0.00		3.60												0.00	
อบต.สระ	5.52	1.00	5.52	4.24	1.28		4.24												1.28	180.00
ทต.ดงเจน	8.81	1.00	8.81	8.81	-		8.81												-	720.00
อบต.ดงเจน	2.21														1.00	2.21		2.21	-	
อบต.แม่อิง	1.77														1.00	1.77	0.40	1.37	0.40	
อบต.ห้วยแก้ว	7.74														1.00	7.74		7.74	-	
ทต.แม่ใจ	5.48	1.00	5.48	4.00	1.48		4.00												1.48	720.00
ทต.บ้านเหล่า	8.11	1.00	8.11	2.00	6.11		2.00												6.11	
ทต.รวมใจพัฒนา*	2.22						-								1.00	2.22		2.22	-	
ทต.เจริญราษฎร์	4.00	1.00	4.00	4.00	0.00		4.00												0.00	
ทต.ป่าแฝก	5.34	1.00	5.34	4.00	1.34		4.00												1.34	
ทต.ศรีถ้อย	4.42	1.00	4.42	2.00	2.42		2.00												2.42	
อบต.แม่สุก	5.05														1.00	5.05		5.05	-	

ทต.ห้วยข้าวก่ำ	9.04	1.00	9.04	9.04	-		9.04												-	2,880.00
ทต.เวียงลอ*	6.46														1.00	6.46	2.50	3.96	2.50	
ทต.จุน	9.59	1.00	9.59	3.00	6.59		3.00												6.59	720.00
ทต.เวงสีทัน	7.14	1.00	7.14	2.83	4.30		2.83												4.30	720.00
ทต.ทุ่งรวงทอง	8.04														1.00	8.04	2.06	5.98	2.06	
อบต.พระธาตุจอมแจ้ง	5.00	1.00	5.00	3.00	2.00		3.00												2.00	576.00
อบต.ห้วยยางขาม	5.28	1.00	5.28	3.00	2.28		3.00												2.28	300.00
ทต.จำ	7.23	1.00	7.23	4.00	3.23		4.00												3.23	472.50
ทต.ปง	6.31	1.00	6.31	3.00	3.31		3.00												3.31	2,880.00
ทต.แม่ยม(ปง)*	5.10														1.00	5.10	1.27	3.83	1.27	
อบต.จุนควร	8.50														1.00	8.50	0.50	8.00	0.50	
อบต.ควร	5.03														1.00	5.03		5.03	-	
อบต.จำ	4.32	1.00	4.32	4.32	(0.00)		4.32												(0.00)	115.20
อบต.นาปรัง	2.25														1.00	2.25	2.09	0.16	2.09	144.00
อบต.ผาช้างน้อย	3.67	1.00	3.67	3.67	0.00		3.67												0.00	
อบต.ออย	6.44	1.00	6.44	4.00	2.44			4.00		4.00				4.00					2.44	
ทต.สบบง	7.69	1.00	7.69	4.00	3.69		4.00												3.69	504.00
อบต.เชียงแรง	3.72														1.00	3.72		3.72	-	
อบต.ทุ่งกล้วย	7.28	1.00	7.28	4.00	3.28		4.00												3.28	4.20
อบต.ป่าสัก	3.82														1.00	3.82		3.82	-	140.40
อบต.ภูซาง	5.81														1.00	5.81		5.81	-	
รวม (ต้น/วัน)	479.61	41.00	322.53	215.84	106.66	-	194.29	21.55	-	21.65	17.55	-	-	4.00	30.00	157.08	15.25	141.83	121.94	37,605.90
รวม (ต้น/ปี)	175,056.82	41.00	117,722.65	78,763.21	38,939.44	-	70,917.46	7,865.75	-	7,865.75	6,405.75	-	-	1,460.00	30.00	57,334.17	5,568.01	51,766.16	44,507.45	37,605.90

อปท. รวม	71	322.53	215.84
เทศบาล	35		
อบต.	36		
	378.94		

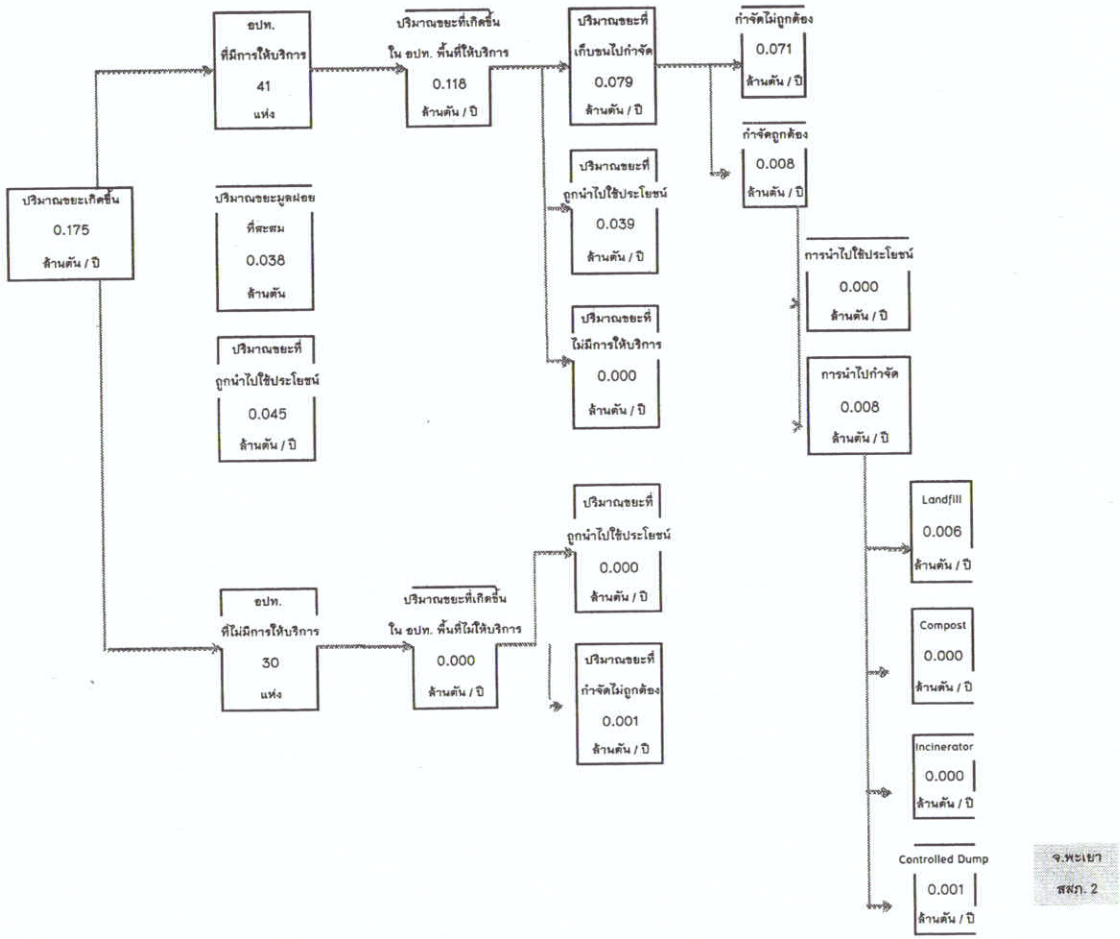
ปริมาณขยะเกิดขึ้น
0.175
ล้านตัน / ปี
อปท.
ที่มีการให้บริการ
41
แห่ง
ปริมาณขยะที่เกิดขึ้น
ใน อปท. พื้นที่ให้บริการ
0.118
ล้านตัน / ปี
ปริมาณขยะที่
เก็บขนไปกำจัด
0.079
ล้านตัน / ปี
กำจัดไม่ถูกต้อง
0.071
ล้านตัน / ปี
กำจัดถูกต้อง
0.008
ล้านตัน / ปี
ปริมาณขยะที่
ถูกนำไปใช้ประโยชน์
0.039
ล้านตัน / ปี
ปริมาณขยะที่
ไม่มีการให้บริการ
0.000
ล้านตัน / ปี
การนำไปใช้ประโยชน์
0.000
ล้านตัน / ปี
การนำไปกำจัด
0.008
ล้านตัน / ปี
ปริมาณขยะมูลฝอย
ที่สะสม
0.038
ล้านตัน
ปริมาณขยะที่
ถูกนำไปใช้ประโยชน์
0.045
ล้านตัน / ปี
อปท.
ที่ไม่มีการให้บริการ
30
แห่ง
ปริมาณขยะที่เกิดขึ้น
ใน อปท. พื้นที่ไม่ให้บริการ
0.000
ล้านตัน / ปี
ปริมาณขยะที่
ถูกนำไปใช้ประโยชน์
0.000
ล้านตัน / ปี
ปริมาณขยะที่
กำจัดไม่ถูกต้อง
0.001
ล้านตัน / ปี
Landfill
0.006
ล้านตัน / ปี
Compost
0.000
ล้านตัน / ปี
Incinerator
0.000
ล้านตัน / ปี
Controlled Dump
0.001
ล้านตัน / ปี
จ.พะเยา
สสภ. 2

แบบสำรวจข้อมูลการสำรวจขยะมูลฝอย จ.แพร่ / สสก. 2 ปี 2557

	1	2	3	4	5	6	7	8	9	10	11	12	13	14	15	16	17	18	19	20
		พื้นที่ที่มีการให้บริการ													พื้นที่ที่ไม่มีการให้บริการ					
จังหวัด	ปริมาณขยะที่เกิดขึ้น	จำนวน อปท. ที่มีการให้บริการ	ปริมาณขยะที่เกิดขึ้นใน อปท. พื้นที่ให้บริการ	ปริมาณขยะที่เก็บขนไปกำจัด	ปริมาณขยะที่ถูกนำไปใช้ประโยชน์	ปริมาณขยะที่ไม่มีการให้บริการ	ปริมาณขยะที่กำจัดไม่ถูกต้อง	ปริมาณขยะที่กำจัดถูกต้อง	การนำไปใช้ประโยชน์	การนำไปกำจัด	Landfill	Compost	Incinerator	อื่นๆ	จำนวน อปท. ที่ไม่มีการให้บริการ	ปริมาณขยะที่เกิดขึ้นใน อปท. พื้นที่ไม่ให้บริการ	ปริมาณขยะที่ถูกนำไปใช้ประโยชน์	ปริมาณขยะที่กำจัดไม่ถูกต้อง	ปริมาณขยะที่ถูกนำไปใช้ประโยชน์ (5)+(9)+(17)	ปริมาณขยะสะสม
จ.แพร่	(ตัน/วัน)	(แห่ง)	(ตัน/วัน)	(ตัน/วัน)	(ตัน/วัน)	(ตัน/วัน)	(ตัน/วัน)	(ตัน/วัน)	(ตัน/วัน)	(ตัน/วัน)	(ตัน/วัน)	(ตัน/วัน)	(ตัน/วัน)	(ตัน/วัน)	(แห่ง)	(ตัน/วัน)	(ตัน/วัน)	(ตัน/วัน)	(ตัน/วัน)	(ตัน)
ทม.แพร่	20.90	1.00	20.90	20.90	-			20.90		20.90				20.90					-	-
ทต.แม่คำมี	7.66	1.00	7.66	7.64	0.02		7.64												0.02	
ทต.ป่าแมต	12.23	1.00	12.23	3.00	9.23			3.00		3.00				3.00					9.23	
ทต.เวียงต้า	6.76	1.00	6.76	5.76	1.00		5.76												1.00	
ทต.ช่อแฮ	9.33	1.00	9.33	9.32	0.01		9.32												0.01	
ทต.ทุ่งโฮ้ง	6.38	1.00	6.38	3.78	2.60			3.78		3.78				3.78					2.60	
ทต.แม่หล่าย	4.68														1.00	4.68		4.68	-	
ทต.สวนเขื่อน	5.47	1.00	5.47	5.47	-		5.47												-	
ทต.วังหงส์	3.39	1.00	3.39	3.00	0.39		3.00												0.39	
ทต.บ้านถิ่น	6.91	1.00	6.91	5.91	1.00		5.91												1.00	
ทต.ทุ่งกวาว	6.14	1.00	6.14	3.17	2.97		3.17												2.97	
อบต.กาญจนา	4.17	1.00	4.17	4.17	-		4.17												-	
อบต.ท่าข้าม	2.11	1.00	2.11	2.11	-		2.11												-	
อบต.นาจักร	6.32	1.00	6.32	6.00	0.32		6.00												0.32	
อบต.ป่าแดง	4.98														1.00	4.98		4.98	-	
อบต.แม่ยม	1.83	1.00	1.83	0.40	1.43		0.40												1.43	
อบต.ร่องฟอง	4.89	1.00	4.89	4.82	0.07		4.82												0.07	
อบต.วังธง	2.82														1.00	2.82	0.30	2.52	0.30	
อบต.ห้วยม้า	6.12	1.00	6.12	6.12	0.00			6.12		6.12				6.12					0.00	
อบต.เหมืองหม้อ	8.46	1.00	8.46	8.46	-		8.46												-	1,755.00
ทต.เด่นชัย	12.21	1.00	12.21	9.81	2.40		9.81												2.40	
ทต.แม่จั๊ว	4.04	1.00	4.04	3.84	0.20			3.84		3.84				3.84					0.20	
ทต.ปงป่าหวาย	4.87	1.00	4.87	4.87	-		4.87												-	
อบต.เด่นชัย	1.74														1.00	1.74	1.00	0.74	1.00	
อบต.ไทรย้อย	5.87	1.00	5.87	4.67	1.20		4.67												1.20	-
อบต.แม่จั๊วะ	2.45	1.00	2.45	1.95	0.50		1.95												0.50	
อบต.ห้วยไร่	4.81														1.00	4.81		4.81	-	
ทต.ร้องกวาง	13.09	1.00	13.09	12.59	0.50		12.59												0.50	
ทต.บ้านเวียง	7.57	1.00	7.57	6.37	1.20		6.37												1.20	
อบต.น้ำเลา	4.99	1.00	4.99	4.49	0.50		4.49												0.50	2,304.00
อบต.ไผ่โทน	3.77														1.00	3.77	0.20	3.57	0.20	
อบต.แม่ทราย	3.60	1.00	3.60	3.10	0.50		3.10												0.50	
อบต.แม่ยางตาล	4.40	1.00	4.40	3.20	1.20		3.20												1.20	
อบต.แม่ยางร้อง	3.52	1.00	3.52	3.02	0.50		3.02												0.50	
อบต.แม่ยางฮ่อ	2.82	1.00	2.82	1.00	1.82		1.00												1.82	792.00
อบต.ร้องกวาง	2.00														1.00	2.00	0.30	1.70	0.30	
อบต.ห้วยโรง	2.78														1.00	2.78	0.20	2.58	0.20	
ทต.บ้านปิน	2.50	1.00	2.50	1.00	1.50		1.00												1.50	
ทต.ห้วยอ้อ	5.48	1.00	5.48	3.50	1.98		3.50												1.98	
ทต.แม่ปาน	3.15	1.00	3.15	0.70	2.45		0.70												2.45	
ทต.แม่ลานนา*	5.53	1.00	5.53	5.03	0.50		5.03												0.50	
อบต.ห้วยหม้อ	3.07	1.00	3.07	3.07	(0.00)		3.07												(0.00)	
อบต.ทุ่งแล้ง	6.64	1.00	6.64	2.00	4.64		2.00												4.64	

อบต.บ่อเหล็กลอง	3.83	1.00	3.83	3.73	0.10		3.73												0.10	
อบต.บ้านปิน	4.86														1.00	4.86		4.86	-	
อบต.ปากกาง	3.82														1.00	3.82		3.82	-	
อบต.หัวทุ่ง	5.35	1.00	5.35	5.35	-		5.35												-	
ทต.วังชิ้น	3.29	1.00	3.29	0.50	2.79		0.50												2.79	
อบต.นาพูน	6.88	1.00	6.88	2.00	4.88		2.00												4.88	
อบต.ป่าสัก	5.06	1.00	5.06	1.50	3.56		1.50												3.56	
อบต.แม่เกิ๋ง	4.25														1.00	4.25		4.25	-	
อบต.แม่บ้าก	4.55														1.00	4.55		4.55	-	
อบต.แม่พุง	7.64														1.00	7.64		7.64	-	
อบต.วังชิ้น	5.10	1.00	5.10	4.80	0.30		4.80												0.30	
อบต.สรอย	5.97														1.00	5.97	0.20	5.77	0.20	
ทต.สอง	2.96	1.00	2.96	1.96	1.00		1.96												1.00	
ทต.ห้วยหม้าย	8.56	1.00	8.56	7.56	1.00		7.56												1.00	
อบต.แดนชุมพล	2.76	1.00	2.76	2.76	-		2.76												-	
อบต.เตาปูน	7.47	1.00	7.47	7.27	0.20		7.27												0.20	300.00
อบต.ทุ่งน้าว	4.55	1.00	4.55	2.55	2.00		2.55												2.00	
อบต.บ้านกลาง	3.60	1.00	3.60	3.60	-		3.60												-	
อบต.บ้านหนุน	4.73														1.00	4.73	0.50	4.23	0.50	
อบต.สะเอียบ	5.11														1.00	5.11	1.00	4.11	1.00	
อบต.หัวเมือง	5.98	1.00	5.98	4.98	1.00		4.98												1.00	
ทต.สูงเม่น	4.43	1.00	4.43	4.08	0.35		4.08												0.35	
อบต.ดอนมูล	6.82														1.00	6.82	2.82	4.00	2.82	
อบต.น้ำชำ	9.14														1.00	9.14		9.14	-	
อบต.บ้านกวาง	2.98	1.00	2.98	1.98	1.00		1.98												1.00	576.00
อบต.บ้านกาศ	2.87	1.00	2.87	2.67	0.20		2.67												0.20	
อบต.บ้านปง	4.65	1.00	4.65	4.65	-		4.65												-	
อบต.บ้านเหล่า	4.94	1.00	4.94	2.00	2.94		2.00												2.94	
อบต.พระหลวง	3.64	1.00	3.64	3.64	-		3.64												-	
อบต.ร่องกาศ	6.67	1.00	6.67	6.67	-		6.67												-	
อบต.เวียงทอง	9.12	1.00	9.12	5.00	4.12		5.00												4.12	
อบต.สบสาย	4.55	1.00	4.55	4.55	-		4.55												-	
อบต.สูงเม่น	2.92	1.00	2.92	2.92	-		2.92												-	
อบต.หัวฝาย	9.22	1.00	9.22	9.22	-		9.22												-	
ทต.หนองม่วงไข่	4.79														1.00	4.79		4.79	-	
อบต.ตำหนักธรรม	3.06	1.00	3.06	1.00	2.06			1.00		1.00				1.00					2.06	
อบต.ทุ่งแค้ว	1.98														1.00	1.98	0.50	1.48	0.50	
อบต.น้ำรัด	3.13	1.00	3.13	3.00	0.13		3.00												0.13	
อบต.แม่ต้ามี	1.97	1.00	1.97	1.50	0.47		1.50												0.47	
อบต.วังหลวง	2.28	1.00	2.28	2.27	0.01		2.27												0.01	
รวม (ตัน/วัน)	437.93	63.00	346.67	277.92	68.78	-	239.28	38.64	-	38.64	-	-	-	38.64	20.00	91.26	7.02	84.24	75.78	5,727.00
รวม (ตัน/ปี)	159,844.35	63.00	126,535.73	101,439.31	25,096.42	-	87,336.71	14,102.60	-	14,102.60	-	-	-	14,102.60	20.00	33,309.00	2,562.30	30,746.70	27,658.72	5,727.00

348.08

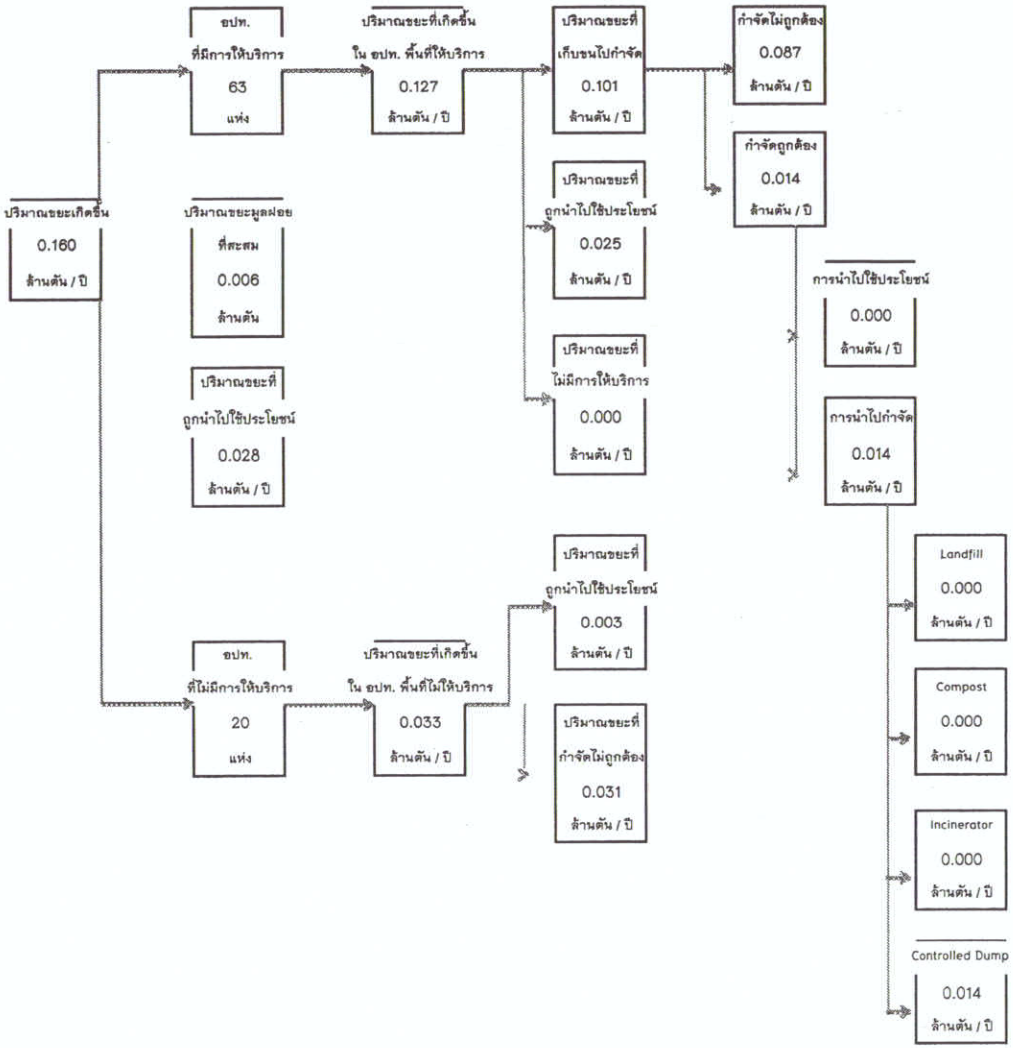

จ.แพร่
สสภ. 2

แบบสำรวจที่ข้อมูลการสำรวจขยะมูลฝอย จ.สุโขทัย สสภ. 2 ปี2557

	1	2	3	4	5	6	7	8	9	10	11	12	13	14	15	16	17	18	19	20
จังหวัด	ปริมาณขยะที่เกิดขึ้น	พื้นที่ที่มีการให้บริการ													พื้นที่ที่ไม่มีการให้บริการ				ปริมาณขยะที่ถูกนำไปใช้ประโยชน์ (5)+(9)+(17)	ปริมาณขยะสะสม
		จำนวน อปท. ที่มีการให้บริการ	ปริมาณขยะที่เกิดขึ้นใน อปท. พื้นที่ให้บริการ	ปริมาณขยะที่เก็บขนไปกำจัด	ปริมาณขยะที่ถูกนำไปใช้ประโยชน์	ปริมาณขยะที่ไม่มีการให้บริการ	ปริมาณขยะที่กำจัดไม่ถูกต้อง	ปริมาณขยะที่กำจัดถูกต้อง	การนำไปใช้ประโยชน์	การนำไปกำจัด	Landfill	Compost	Incinerator	อื่นๆ	จำนวน อปท. ที่ไม่มีการให้บริการ	ปริมาณขยะที่เกิดขึ้นใน อปท. พื้นที่ไม่ให้บริการ	ปริมาณขยะที่ถูกนำไปใช้ประโยชน์	ปริมาณขยะที่กำจัดไม่ถูกต้อง		
จ.สุโขทัย	(ตัน/วัน)	(แห่ง)	(ตัน/วัน)	(ตัน/วัน)	(ตัน/วัน)	(ตัน/วัน)	(ตัน/วัน)	(ตัน/วัน)	(ตัน/วัน)	(ตัน/วัน)	(ตัน/วัน)	(ตัน/วัน)	(ตัน/วัน)	(ตัน/วัน)	(แห่ง)	(ตัน/วัน)	(ตัน/วัน)	(ตัน/วัน)	(ตัน/วัน)	(ตัน)
ทม.สุโขทัย	23.99	1.00	23.99	17.00	6.99			17.00		17.00	17.00								6.99	-
ทต.บ้านสวน	4.63	1.00	4.63	3.75	0.88			3.75		3.75	3.75								0.88	
ทต.เมืองเก่า	7.52	1.00	7.52	5.00	2.52		5.00												2.52	17,901.00
ทต.บ้านกล้วย	17.36	1.00	17.36	15.00	2.36			15.00		15.00	15.00								2.36	
อบต.ตาลเตี้ย	3.98	1.00	3.98	2.00	1.98			2.00		2.00	2.00								1.98	
อบต.บ้านสวน	8.40	1.00	8.40	8.40	-			8.40		8.40	8.40								-	
อบต.บ้านหลุม	8.15	1.00	8.15	6.00	2.15			6.00		6.00	6.00								2.15	
อบต.ปากแคว	8.60	1.00	8.60	8.60	0.00			8.60		8.60	8.60								0.00	
อบต.ปากพระ	3.37														1.00	3.37		3.37	-	
อบต.เมืองเก่า	9.26	1.00	9.26	5.00	4.26			5.00		5.00	5.00								4.26	
อบต.ยางซ้าย	8.90	1.00	8.90	4.55	4.35			4.55		4.55	4.55								4.35	
อบต.วังทองแดง	4.31														1.00	4.31		4.31	-	
ทม.สารรคโลก	20.23	1.00	20.23	10.28	9.95			10.28		10.28	10.28								9.95	-
ทต.ในเมือง	8.01	1.00	8.01	5.00	3.01			5.00		5.00	5.00								3.01	
ทต.ป่ากุมเกาะ	8.12	1.00	8.12	8.00	0.12		8.00												0.12	
ทต.คลองยาง	7.73	1.00	7.73	7.73	-			7.73		7.73	7.73								-	
อบต.คลองกระจง	4.45	1.00	4.45	3.00	1.45			3.00		3.00	3.00								1.45	
อบต.ท่าทอง	3.30	1.00	3.30	3.30	-			3.30		3.30	3.30								-	
อบต.นาทุ่ง	4.78	1.00	4.78	2.40	2.38		2.40	-											2.38	30.00
อบต.ปากน้ำ	6.36	1.00	6.36	2.00	4.36			2.00		2.00	2.00								4.36	
อบต.เมืองบางขลัง	4.50														1.00	4.50		4.50	-	
อบต.เมืองบางยม	2.55	1.00	2.55	2.55	-			2.55		2.55	2.55								-	
อบต.ย่านยาว	8.58	1.00	8.58	8.58	-			8.58		8.58	8.58								-	
อบต.วังไม้ขอน	2.33	1.00	2.33	2.33	-			2.33		2.33	2.33								-	
อบต.หนองกลับ	5.36	1.00	5.36	5.36	-			5.36		5.36	5.36								-	
ทต.กงไกรลาศ	4.38	1.00	4.38	4.00	0.38		4.00												0.38	11,520.00
อบต.กกแรต	4.72	1.00	4.72	1.00	3.72		1.00												3.72	
อบต.กง	5.22														1.00	5.22		5.22	-	
อบต.ไกรกลาง	3.53	1.00	3.53	3.53	-			3.53		3.53	3.53								-	
อบต.ไกรนอก	4.05	1.00	4.05	4.05	-			4.05		4.05	4.05								-	
อบต.ไกรใน	7.22														1.00	7.22		7.22	-	
อบต.ดงเดือย	5.58														1.00	5.58		5.58	-	
อบต.ท่าฉนวน	9.13														1.00	9.13		9.13	-	
อบต.บ้านใหม่สุขเกษม	4.36														1.00	4.36		4.36	-	
อบต.บ้านแก่	5.56	1.00	5.56	5.56	-			5.56		5.56	5.56								-	
อบต.หนองตูม	5.04	1.00	5.04	2.00	3.04			2.00		2.00	2.00								3.04	
ทต.ทุ่งหลวง	7.67	1.00	7.67	5.00	2.67		5.00												2.67	8,568.00
ทต.บ้านโตนด	3.19	1.00	3.19	3.19	0.00			3.19		3.19	3.19								0.00	
อบต.โตนด	5.58														1.00	5.58		5.58	-	
อบต.ทุ่งยางเมือง	1.92														1.00	1.92		1.92	-	
อบต.นาเชิงคีรี	5.36														1.00	5.36		5.36	-	
อบต.บ้านน้ำหุ	4.63														1.00	4.63		4.63	-	
อบต.บ้านป้อม	4.34	1.00	4.34	4.00	0.34		4.00												0.34	
อบต.ศรีคีรีมาศ	4.83														1.00	4.83		4.83	-	
อบต.สามพวง	4.59	1.00	4.59	3.00	1.59		3.00												1.59	

อบต.หนองกระดิ่ง	3.13	1.00	3.13	3.13	-			3.13		3.13	3.13									-	
อบต.หนองจิก	7.28														1.00	7.28		7.28	-		
ทต.ทุ่งเสลี่ยม	8.51	1.00	8.51	5.00	3.51		5.00												3.51	5,250.00	
ทต.เขาแก้วศรีสมบูรณ์	8.15	1.00	8.15	8.00	0.15		8.00												0.15		
ทต.กลางดง	12.47	1.00	12.47	4.00	8.47		4.00												8.47	2,880.00	
อบต.ทุ่งเสลี่ยม	5.88	1.00	5.88	2.00	3.88			2.00		2.00	2.00								3.88		
อบต.ไทยชนะศึก	7.82														1.00	7.82		7.82	-		
อบต.บ้านใหม่ไชยมงคล	6.64	1.00	6.64	0.50	6.14			0.50		0.50	0.50								6.14	144.00	
ทต.ลานหอย	3.91	1.00	3.91	3.91	-		3.91												-	11,520.00	
ทต.คลังชัน	9.74	1.00	9.74	5.00	4.74		5.00												4.74		
อบต.บ้านด่าน	5.31														1.00	5.31		5.31	-		
อบต.ลานหอย	3.47														1.00	3.47		3.47	-		
อบต.วังตะครือ	5.15														1.00	5.15		5.15	-		
อบต.วังน้ำขาว	8.27														1.00	8.27		8.27	-		
อบต.วังสีก	3.73														1.00	3.73		3.73	-		
อบต.หนองหญ้าปล้อง	4.84														1.00	4.84		4.84	-		
ทต.ศรีนคร	3.40	1.00	3.40	3.40	-		3.40												-	8,505.00	
อบต.คลองมะพลับ	4.08	1.00	4.08	4.08	-		4.08												-		
อบต.นครเดิฐ	5.02														1.00	5.02		5.02	-		
อบต.น้ำขุม	5.00														1.00	5.00		5.00	-		
อบต.ศรีนคร	2.78	1.00	2.78	2.78	-		2.78												-		
อบต.หนองบัว	2.75														1.00	2.75		2.75	-		
ทต.ศรีสัชนาลัย	16.16	1.00	16.16	15.00	1.16		15.00												1.16	360.00	
ทต.หาดเสี้ยว	7.15	1.00	7.15	7.15	-		7.15												-	18,000.00	
อบต.ดงคู่	5.34														1.00	5.34		5.34	-		
อบต.บ้านแก่ง	9.01	1.00	9.01	5.00	4.01		5.00												4.01		
อบต.บ้านตึก	9.42	1.00	9.42	6.00	3.42		6.00												3.42	1,296.00	
อบต.เบ้าจี้	6.49	1.00	6.49	6.49	-		6.49												-	576.00	
อบต.แม่สำ	6.77														1.00	6.77		6.77	-	1,296.00	
อบต.แม่สิน	11.56	1.00	11.56	10.00	1.56		10.00												1.56		
อบต.สารจิตร	9.16	1.00	9.16	5.00	4.16		5.00												4.16	5,760.00	
อบต.หนองอ้อ	5.70	1.00	5.70	5.70	-		5.70												-		
ทต.ศรีสำโรง	8.69	1.00	8.69	6.00	2.69			6.00		6.00	6.00								2.69		
อบต.เกาะตาเลี้ยง	6.69														1.00	6.69		6.69	-		
อบต.ทับผึ้ง	7.88	1.00	7.88	2.50	5.38			2.50		2.50	2.50								5.38		
อบต.นาขุนไกร	6.37														1.00	6.37		6.37	-		
อบต.บ้านชำ	3.67														1.00	3.67		3.67	-		
อบต.บ้านนา	2.36														1.00	2.36		2.36	-		
อบต.บ้านไร่	4.87	1.00	4.87	1.00	3.87			1.00		1.00	1.00								3.87		
อบต.ราวต้นจันทร์	3.81	1.00	3.81	1.00	2.81		1.00												2.81		
อบต.วังทอง	3.76														1.00	3.76		3.76	-		
อบต.วังสีก	4.47	1.00	4.47	4.47	-		4.47												-		
อบต.วังใหญ่	3.35														1.00	3.35		3.35	-		
อบต.วัดเกาะ	4.40	1.00	4.40	0.26	4.14			0.26		0.26	0.26								4.14		
อบต.สามเรือน	5.79	1.00	5.79	5.79	0.00			5.79		5.79	5.79								0.00		
รวม (คัน/วัน)	575.88	58.00	412.92	294.31	118.61	-	154.38	159.94	-	159.94	159.94	-	-	-	32.00	162.96	-	162.96	118.61	93,606.00	
รวม (คัน/ปี)	210,194.52	58.00	150,715.76	107,424.75	43,291.01	-	49,048.39	58,376.35	-	58,376.35	58,376.35	-	-	-	32.00	59,478.76	-	59,478.76	43,291.01	93,606.00	

575.88 412.92 294.31

522.38

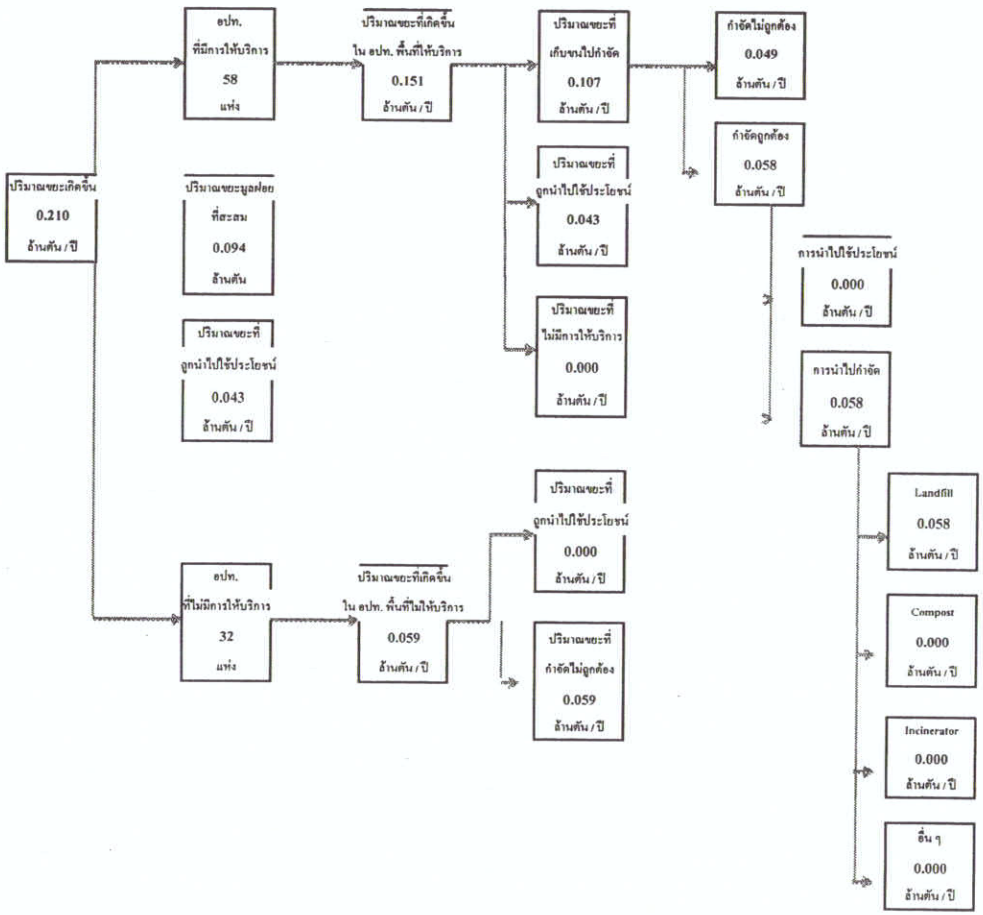
ปริมาณขยะเกิดขึ้น
0.210
ล้านตัน / ปี
อปท.
ที่มีการให้บริการ
58
แห่ง
ปริมาณขยะมูลฝอย
ที่สะสม
0.094
ล้านตัน
ปริมาณขยะที่
ถูกนำไปใช้ประโยชน์
0.043
ล้านตัน / ปี
อปท.
ที่ไม่มีการให้บริการ
32
แห่ง
ปริมาณขยะที่เกิดขึ้น
ใน อปท. พื้นที่ให้บริการ
0.151
ล้านตัน / ปี
ปริมาณขยะที่เกิดขึ้น
ใน อปท. พื้นที่ไม่ให้บริการ
0.059
ล้านตัน / ปี
ปริมาณขยะที่
เก็บขนไปกำจัด
0.107
ล้านตัน / ปี
ปริมาณขยะที่
ถูกนำไปใช้ประโยชน์
0.043
ล้านตัน / ปี
ปริมาณขยะที่
ไม่มีการให้บริการ
0.000
ล้านตัน / ปี
ปริมาณขยะที่
ถูกนำไปใช้ประโยชน์
0.000
ล้านตัน / ปี
ปริมาณขยะที่
กำจัดไม่ถูกต้อง
0.059
ล้านตัน / ปี
กำจัดไม่ถูกต้อง
0.049
ล้านตัน / ปี
กำจัดถูกต้อง
0.058
ล้านตัน / ปี
การนำไปใช้ประโยชน์
0.000
ล้านตัน / ปี
การนำไปกำจัด
0.058
ล้านตัน / ปี
Landfill
0.058
ล้านตัน / ปี
Compost
0.000
ล้านตัน / ปี
Incinerator
0.000
ล้านตัน / ปี
อื่น ๆ
0.000
ล้านตัน / ปี

จ.สุโขทัย

ตสภ. 2

ภาคผนวก ก – 3

ข้อมูลการสำรวจขยะมูลฝอย

สสภ. 3

แบบสำรวจข้อมูลการสำรวจขยะมูลฝอย ศผภ. 3/2557

				1	2	3	4	5	6	7	8	9	10	11	12	13	14	15	16	17	18	19	20
					พื้นที่ที่มีการให้บริการ													พื้นที่ไม่มีการให้บริการ					
จังหวัด	เทศบาล	อบต.	รวม อปท.	ปริมาณขยะที่เกิดขึ้น	จำนวน อปท. ที่มีการให้บริการ	ปริมาณขยะที่เกิดขึ้น ใน อปท. พื้นที่ให้บริการ	ปริมาณขยะที่เก็บขนไปกำจัด	ปริมาณขยะที่ถูกนำไปใช้ประโยชน์	ปริมาณขยะที่ไม่มีการให้บริการ	ปริมาณขยะที่กำจัดไม่ถูกต้อง	ปริมาณขยะที่กำจัดถูกต้อง	การนำไปใช้ประโยชน์	การนำไปกำจัด	Landfill	Compost	Incinerator	อื่นๆ	จำนวน อปท. ที่ไม่มีการให้บริการ	ปริมาณขยะที่เกิดขึ้น ใน อปท. พื้นที่ไม่ให้บริการ	ปริมาณขยะที่ถูกนำไปใช้ประโยชน์	ปริมาณขยะที่กำจัดไม่ถูกต้อง	ปริมาณขยะที่ถูกนำไปใช้ประโยชน์ (5)+(9)+(17)	ปริมาณขยะสะสม
ศผภ. 3	(แห่ง)	(แห่ง)	(แห่ง)	(ตัน/ปี)	(แห่ง)	(ตัน/ปี)	(ตัน/ปี)	(ตัน/ปี)	(ตัน/ปี)	(ตัน/ปี)	(ตัน/ปี)	(ตัน/ปี)	(ตัน/ปี)	(ตัน/ปี)	(ตัน/ปี)	(ตัน/ปี)	(ตัน/ปี)	(แห่ง)	(ตัน/ปี)	(ตัน/ปี)	(ตัน/ปี)	(ตัน/ปี)	(ตัน)
พิษณุโลก	26	76	102	316,604.65	33.00	162,724.30	95,914.70	62,174.10	4,655.50	29,462.80	66,451.90	-	66,451.90	18,012.75	-	-	48,439.15	69.00	153,880.35	13,837.15	140,043.20	76,011.25	10,636.00
น่าน	19	80	99	163,910.55	33.00	72,142.25	36,908.80	20,202.00	15,030.34	22,600.80	14,308.00	-	14,308.00	14,308.00	-	-	-	66.00	91,768.30	25,283.55	66,484.75	45,485.55	9,477.63
อุตรดิตถ์	26	53	79	170,630.20	51.00	120,975.60	76,590.14	34,203.79	10,181.68	45,126.78	31,463.37	-	31,463.37	27,813.37	-	3,650.00	-	28.00	49,654.60	6,194.05	43,460.55	40,397.84	23,218.00
พิจิตร	28	73	101	197,986.37	44.00	101,748.67	55,852.30	27,440.50	18,455.87	28,951.80	26,900.50	-	26,900.50	26,900.50	-	-	-	57.00	96,237.70	10,796.70	85,441.00	38,237.20	36,957.00
รวม	99	282	381	849,131.77	161.00	457,590.82	265,265.94	144,020.38	48,303.39	126,142.18	139,123.77	-	139,123.77	87,034.62	-	3,650.00	48,439.15	220.00	391,540.95	56,111.45	335,429.50	200,131.83	80,288.63

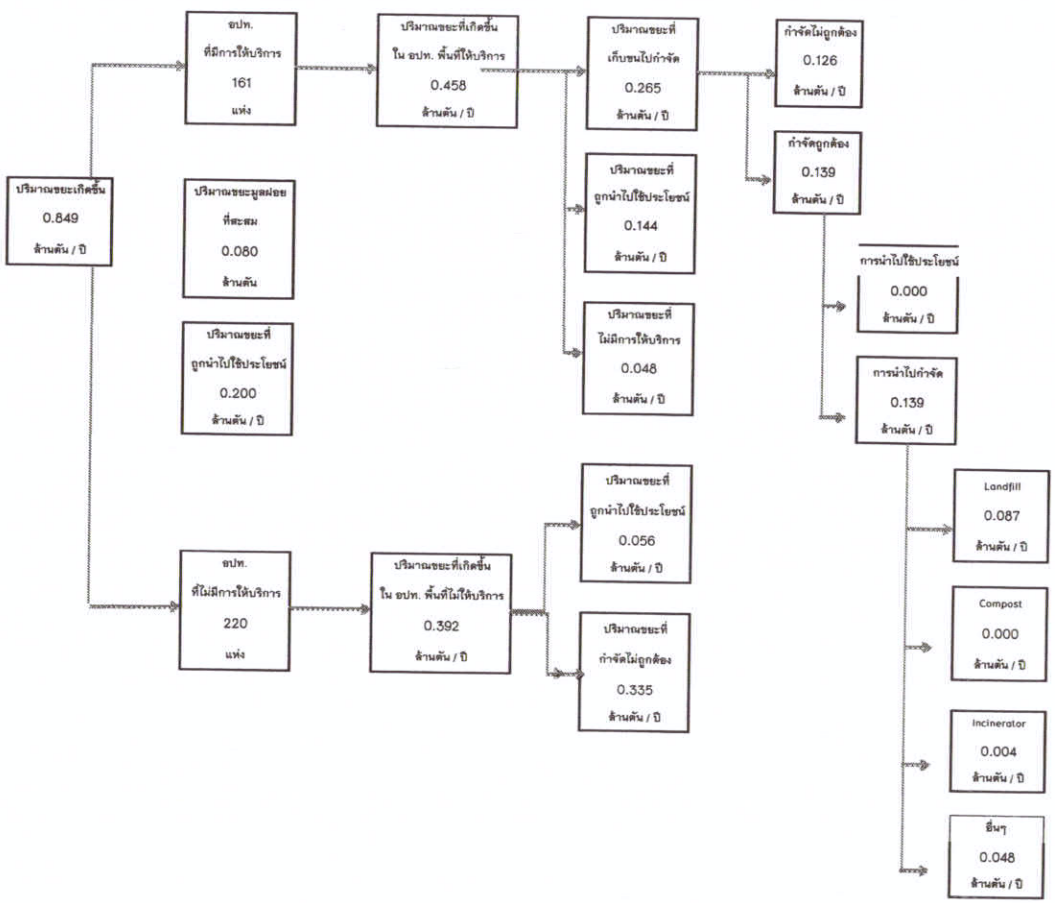

ตารางที่ 1 ข้อมูลปริมาณขยะมูลฝอย จ.พิษณุโลก / ตสก. 3

ที่	ชื่อ อปท.	ปริมาณขยะที่เกิดขึ้น (ตัน/วัน)	พื้นที่ที่มีการให้บริการ														พื้นที่ที่ไม่มีการให้บริการ					
			จำนวน อปท. ที่มีการให้บริการ (แห่ง)	ปริมาณขยะที่เกิดขึ้นใน อปท. พื้นที่ให้บริการ (ตัน/วัน)	ปริมาณขยะที่เก็บขนไปกำจัด (ตัน/วัน)	ปริมาณขยะที่ถูกนำไปใช้ประโยชน์ (ตัน/วัน)	ปริมาณขยะที่ไม่มีการให้บริการ (ตัน/วัน)	ปริมาณขยะที่กำจัดไม่ถูกต้อง (ตัน/วัน)	ปริมาณขยะที่กำจัดถูกต้อง (ตัน/วัน)	การนำไปใช้ประโยชน์ (ตัน/วัน)	การนำไปกำจัด (ตัน/วัน)	Landfill (ตัน/วัน)	Compost (ตัน/วัน)	Incinerator (ตัน/วัน)	อื่น ๆ (ตัน/วัน) MBT	จำนวน อปท. ที่ไม่มีการให้บริการ (แห่ง)	ปริมาณขยะที่เกิดขึ้นใน อปท. พื้นที่ไม่ให้บริการ (ตัน/วัน)	ปริมาณขยะที่ถูกนำไปใช้ประโยชน์ (ตัน/วัน)	ปริมาณขยะที่กำจัดไม่ถูกต้อง (ตัน/วัน)	ปริมาณขยะที่ถูกนำไปใช้ประโยชน์ (5)+(9)+(17) (ตัน/วัน)	ปริมาณขยะสะสม (ตัน)
1	ทน.พิษณุโลก	134.81	1	134.81	77.35	57.46			77.35		77.35				77.35					57.46	
2	ทม.อรัญญิก	34.24	1	34.24	14.15	20.09		14.15												20.09	
3	ทต.พลายชุมพล	7.26	1	7.26	6.00	1.26			6.00		6.00				6.00					1.26	
4	ทต.บ้านใหม่	1.93	1	1.93	1.20	0.73		1.20												0.73	500
5	ทต.หัวรอ	21.71	1	21.71	21.00	0.71			21.00		21.00				21.00					0.71	
6	ทต.ท่าทอง	12.98	1	12.98	9.50	3.48			9.50		9.50				9.50					3.48	
7	ทต.บ้านคลอง	13.22	1	13.22	12.00	1.22			12.00		12.00	12.00								1.22	
8	อบต.วังงาม	3.04	-													1	3.04	0.15	2.89	0.15	
9	อบต.จอมทอง	3.42	-													1	3.42	0.17	3.25	0.17	
10	อบต.ดอนทอง	11.52	-													1	11.52	0.50	11.02	0.50	
11	อบต.ท่าโพธิ์	18.41	1	18.41	17.35	1.06			17.35		17.35	17								1.06	600
12	อบต.บ้านกร่าง	10.89	1	10.89	6.00	4.89		6.00												4.89	
13	อบต.บ้านป่า	5.10	-													1	5.10	0.30	4.80	0.30	
14	อบต.บึงพระ	14.56	1	14.56	6.00	8.56			6.00		6.00	6.00								8.56	
15	อบต.ปากโทก	4.30	-													1	4.30	0.40	3.90	0.40	
16	อบต.ไผ่ขอดอน	3.69	1	3.69	3.00	0.69		3.00												0.69	
17	อบต.มะขามสูง	5.09	-													1	5.09	0.50	4.59	0.50	
18	อบต.วังน้ำคู้	3.85	1	3.85	2.00	1.85		2.00												1.85	
19	อบต.วัดจันทร์	7.00	1	7.00	6.00	1.00			6.00		6.00	6.00								1.00	
20	อบต.วัดพริก	7.26	-													1	7.26	0.70	6.56	0.70	
21	อบต.สมอแข	13.75	1	13.75	8.00	5.75			8.00		8.00	8.00								5.75	
22	ทต.ไทรย้อย	8.73	-													1	8.73	0.80	7.93	0.80	
23	ทต.เนินมะปราง	3.46	1	3.46	2.70	0.76		2.70												0.76	
24	ทต.บ้านมุง	7.09	-													1	7.09	0.70	6.39	0.70	
25	อบต.ชมพู	12.06	-													1	12.06	1.30	10.76	1.30	
26	อบต.เนินมะปราง	3.99	-													1	3.99	0.30	3.69	0.30	
27	อบต.บ้านน้อยซุ้มขี้เหล็ก	7.37	-													1	7.37	0.70	6.67	0.70	
28	อบต.วังโพรง	6.59	-													1	6.59	0.60	5.99	0.60	
29	อบต.วังยาง	5.32	-													1	5.32	0.40	4.92	0.40	
30	ทต.ป่าแดง	5.60	1	5.60	5.00	0.60		5.00												0.60	2032
31	อบต.ชาติตระการ	4.28	-													1	4.28	0.50	3.78	0.50	
32	อบต.ท่าตะแก	3.77	-													1	3.77	0.30	3.47	0.30	1080
33	อบต.บ่อภาค	7.62	-													1	7.62	0.70	6.92	0.70	
34	อบต.บ้านดง	7.49	-													1	7.49	0.70	6.79	0.70	
35	อบต.ป่าแดง	3.20	-													1	3.20	0.30	2.90	0.30	
36	อบต.ดงเมือง	5.24	-													1	5.24	0.60	4.64	0.60	
37	ทต.นครไทย	9.53	1	9.53	7.00	2.53		7.00												2.53	
38	ทต.บ้านแยง	9.40	1	9.40	4.05	5.35		4.05												5.35	45
39	อบต.นครชุม	2.84	-													1	2.84	0.12	2.72	0.12	
40	อบต.นาบัว	7.03	-													1	7.03	0.66	6.37	0.66	
41	อบต.น้ำกุ่ม	2.31	-													1	2.31	0.22	2.09	0.22	
42	อบต.เนินเพิ่ม	10.64	1	10.64	3.00	0.64	7.00	3.00												0.64	
43	อบต.บ่อโพธิ์	6.40	-													1	6.40	0.64	5.76	0.64	
44	อบต.บ้านพร้าว	5.74	-													1	5.74	0.50	5.24	0.50	
45	อบต.ยางโกลน	4.55	-													1	4.55	0.50	4.05	0.50	
46	อบต.หนองกะท้าว	14.59	1	14.59	1.00	8.59	5.00	1.00												8.59	270

47	อบต.ห้วยเฮี้ย	5.99	-														1	5.99	0.60	5.39	0.60		
48	ทต.เนินกุ่ม	13.46	1	13.46	5.00	8.46		5.00													8.46	264	
49	ทต.บางกระทุ่ม	1.52	1	1.52	1.52	0.00		1.52													-	450	
50	อบต.โคกสลุด	2.92	-														1	2.92	0.12	2.80	0.12		
51	อบต.ท่าตาล	6.48	1	6.48	1.00	4.78	0.70	1.00													4.78	720	
52	อบต.นครป่าหมาก	5.89	-														1	5.89	0.67	5.22	0.67		
53	อบต.บางกระทุ่ม	6.10	1	6.10	6.00	0.10		6.00													0.10	264	
54	อบต.บ้านไร่	4.10	-														1	4.10	0.32	3.78	0.32		
55	อบต.ไผ่ล้อม	4.25	-														1	4.25	0.30	3.95	0.30		
56	อบต.สนามคลี	2.29	-														1	2.29	0.20	2.09	0.20		
57	ทต.บางระกำ	4.75	1	4.75	4.70	0.05			4.70		4.70					4.7					0.05		
58	ทต.ปลักแรด	3.84	1	3.84	2.00	1.84		2.00													1.84	576	
59	ทต.พันเสา	6.16	-														1	6.16	0.70	5.46	0.70		
60	ทต.บึงระมาณ*	4.43	-														1	4.43	0.25	4.18	0.25		
61	ทต.บางระกำเมืองใหม่*	13.02	1	13.02	4.00	9.02			4.00		4.00					4.00					9.02		
62	อบต.คุยม่วง	4.96	-														1	4.96	0.10	4.86	0.10		
63	อบต.ชุมแสงสงคราม	7.10	-														1	7.10	0.50	6.60	0.50		
64	อบต.ท่านางงาม	5.13	-														1	5.13	0.40	4.73	0.40		
65	อบต.นิคมพัฒนา	7.39	-														1	7.39	0.70	6.69	0.70		
66	อบต.บ่อทอง	4.02	-														1	4.02	0.30	3.72	0.30		
67	อบต.บึงกอก	8.83	-														1	8.83	0.80	8.03	0.80		
68	อบต.วังอิทก	4.09	-														1	4.09	0.30	3.79	0.30		
69	อบต.หนองกุลา	13.02	1	13.02	5.00	8.02			5.00		5.00					5.00					8.02		
70	ทต.พรหมพิราม	1.21	1	1.21	1.00	0.21		1.00													0.21		
71	ทต.วงฆ้อง	5.00	1	5.00	5.00	0.00		5.00													-	450	
72	อบต.ท่าช้าง	8.47	-														1	8.47	0.80	7.67	0.80		
73	อบต.พรหมพิราม	12.11	-														1	12.11	1.30	10.81	1.30		
74	อบต.มะต้อง	8.14	-														1	8.14	0.80	7.34	0.80		
75	อบต.มะตูม	3.63	-														1	3.63	0.30	3.33	0.30		
76	อบต.วงฆ้อง	8.32	-														1	8.32	0.70	7.62	0.70		
77	อบต.วังวน	3.38	-														1	3.38	0.30	3.08	0.30		
78	อบต.ศรีภิรมย์	7.03	-														1	7.03	0.70	6.33	0.70		
79	อบต.หนองแขม	5.16	-														1	5.16	0.50	4.66	0.50		
80	อบต.หอกลอง	4.31	-														1	4.31	0.40	3.91	0.40		
81	อบต.ดงประคำ	7.76	-														1	7.76	0.77	6.99	0.77		
82	อบต.ตลุกเทียม	4.28	-														1	4.28	0.41	3.87	0.41		
83	อบต.ทับยายเชียง	5.05	-														1	5.05	0.55	4.50	0.55		
84	ทต.วังทอง	4.92	1	4.92	3.50	1.42		3.50													1.42		
85	อบต.แม่ระกา	6.50	-														1	6.50	0.40	6.10	0.40		
86	อบต.บ้านกลาง	18.36	-														1	18.36	1.80	16.56	1.80		
87	อบต.แก่งโสภา	9.88	-														1	9.88	0.88	9.00	0.88	1000	
88	อบต.ชัยนาม	5.59	-														1	5.59	0.47	5.12	0.47		
89	อบต.วังทอง	13.64	1	13.64	5.16	8.48			5.16		5.16					5.16					8.48		
90	อบต.วังนกแอ่น	14.85	-														1	14.85	1.50	13.35	1.50		
91	อบต.หนองพระ	6.37	-														1	6.37	0.66	5.71	0.66		
92	อบต.วังพิกุล	7.87	-														1	7.87	0.74	7.13	0.74		
93	อบต.สันทอง	5.78	-														1	5.78	0.55	5.23	0.55		
94	อบต.พันชาลี	8.81	-														1	8.81	0.87	7.94	0.87		
95	อบต.ท่าหมื่นราม	7.32	-														1	7.32	0.71	6.61	0.71		
96	ทต.วัดโบสถ์	7.34	1	7.34	6.60	0.74		6.60													0.74	2385	
97	อบต.คันโช้ง	5.22	-														1	5.22	0.51	4.71	0.51		
98	อบต.ท้อแท้	4.18	-														1	4.18	0.44	3.74	0.44		
99	อบต.ท่างาม	3.46	-														1	3.46	0.30	3.16	0.30		
100	อบต.บ้านยาง	5.90	-														1	5.90	0.61	5.29	0.61		

101	อบต.วัดโบสถ์	2.28	-												1	2.28	0.20	2.08	0.20	
102	อบต.หินลาด	2.68	-												1	2.68	0.22	2.46	0.22	
	รวม (ตัน/วัน)	867.41	33.00	445.82	262.78	170.34	12.70	80.72	182.06	-	182.06	49.35	-	-	152.71	69.00	421.59	37.91	383.68	206.25	10,636.00
	รวม (ตัน/ปี)	316,604.65	33.00	162,724.30	95,914.70	62,174.10	4,635.50	29,462.80	66,451.90	-	66,451.90	18,012.75	-	-	48,439.15	69.00	153,880.35	13,837.15	140,043.20	76,011.25	10,636.00

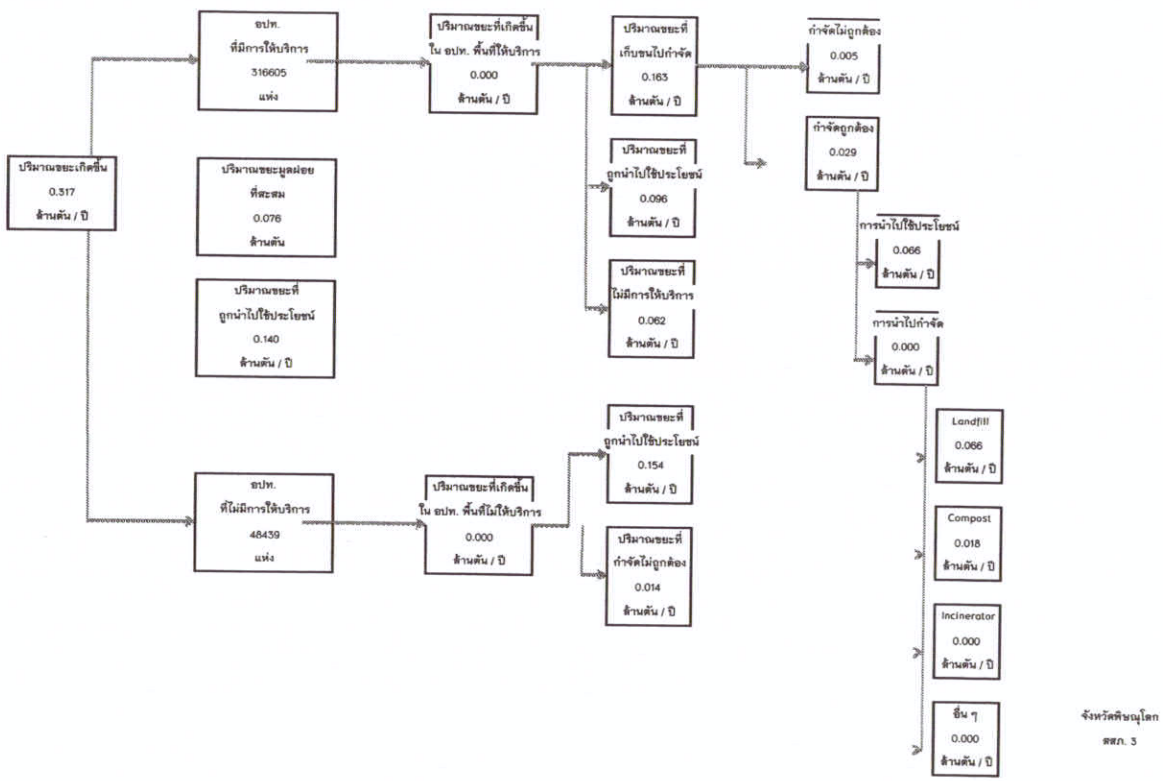

ตารางที่ 1 ข้อมูลปริมาณขยะมูลฝอย จ.น่าน / ผลก. 3

ที่	ชื่อ อปท.	ปริมาณขยะที่เกิดขึ้น ปรับใหม่ (ตัน/วัน)	2	3	4	5	6	7	8	9	10	11	12	13	14	15	16	17	18	19	20
			พื้นที่ที่มีการให้บริการ													พื้นที่ที่ไม่มีการให้บริการ					
			จำนวน อปท. ที่มีการให้บริการ (แห่ง)	ปริมาณขยะที่เกิดขึ้นใน อปท. พื้นที่ให้บริการ (ตัน/วัน)	ปริมาณขยะที่เก็บขนไปกำจัด (ตัน/วัน)	ปริมาณขยะที่ถูกนำไปใช้ประโยชน์ (ตัน/วัน)	ปริมาณขยะที่ไม่มีการให้บริการ (ตัน/วัน)	ปริมาณขยะที่กำจัดไม่ถูกต้อง (ตัน/วัน)	ปริมาณขยะที่กำจัดถูกต้อง (ตัน/วัน)	การนำไปใช้ประโยชน์ (ตัน/วัน)	การนำไปกำจัด (ตัน/วัน)	Landfill (ตัน/วัน)	Compost (ตัน/วัน)	Incinerator (ตัน/วัน)	อื่น ๆ (ตัน/วัน)	จำนวน อปท. ที่ไม่มีการให้บริการ (แห่ง)	ปริมาณขยะที่เกิดขึ้นใน อปท. พื้นที่ไม่ให้บริการ (ตัน/วัน)	ปริมาณขยะที่ถูกนำไปใช้ประโยชน์ (ตัน/วัน)	ปริมาณขยะที่กำจัดไม่ถูกต้อง (ตัน/วัน)	ปริมาณขยะที่ถูกนำไปใช้ประโยชน์ (5)+(9)+(17) (ตัน/วัน)	ปริมาณขยะสะสม (ตัน)
1	ทม.น่าน	25.50	1	25.50	25.00	0.50	0.00	-	25.00	0.00	25.00	25.00					0.00	0	0	0.50	0.50
2	ทต.ภูโค้	8.65	1	8.65	3.90	4.75	0.00	-	3.90	0.00	3.90	3.90	-	-	-					4.75	4.75
3	ทต.กองควาย	6.29						-	-	0.00	-	-	-	-	-	1	6.29	2.8	3.49	2.80	-
4	อบต.ผาสิงห์	4.17	1	4.17	3.50	0.42	0.25	3.50	-	0.00	-	-	-	-	-					0.42	0.67
5	อบต.บ่อ	4.09							-	0.00	-	-	-	-	-	1	4.09	0.96	3.13	0.96	-
6	อบต.เรือง	4.50	1	4.50	1.00	3.50	0.00		1.00	0.00	1.00	1.00	-	-	-					3.50	3.50
7	อบต.บ่อสวก(สวก)	5.88								0.00		0.00				1	5.88	1.4	4.48	1.40	-
8	อบต.ไชยสถาน	6.55	1	6.55	2.14	2.07	2.34		2.14	0.00	2.14	2.14								2.07	-
9	อบต.สะเนียน	11.00								0.00		0.00				1	11.00	8.00	3.00	8.00	-
10	อบต.นาขาว	3.10								0.00		0.00				1	3.10	0.78	2.32	0.78	-
11	อบต.ถืมตอง	3.72	1	3.72	0.50	0.74	2.48	0.50		0.00		0.00								0.74	3.22
12	ทต.เชียงกลาง	13.27	1	13.27	2.00	3.98	7.29	2.00	-	0.00		0.00								3.98	11.27
13	ทต.พระพุทธบาทเชียงคาน	6.90	1	6.90	3.00	3.90	0.00	3.00		0.00		0.00								3.90	1,298.40
14	อบต.พระธาตุ	3.30							-	0.00		0.00	-	-	-	1	3.30	0.83	2.47	0.83	-
15	อบต.เปือ	3.00							-	0.00	-	-	-	-	-	1	3.00	0.76	2.24	0.76	-
16	อบต.เชียงกลาง	8.00	1	8.00	1.20	1.00	5.80	1.20	-	0.00	-	-	-	-	-					1.00	6.80
17	ทต.เวียงสา	4.50	1	4.50	2.16	1.50	0.84		2.16	0.00	2.16	2.16	-	-	-					1.50	2.34
18	ทต.กลางเวียง	10.76	1	10.76	1.00	2.15	7.61	1.00	-	0.00	-	-								2.15	9.76
19	ทต.ยิ่ง	4.08	1	4.08	1.50	1.00	1.63	1.50	-	0.00	-	-	-	-	-					1.00	2.58
20	อบต.จอมจันทร์	3.50							-	0.00	-	-	-	-	-	1	3.50	0.87	2.63	0.87	-
21	อบต.นาเหลือง	2.60							-	0.00	-	-	-	-	-	1	2.60	0.69	1.91	0.69	-
22	อบต.น้ำปั้ว	3.71							-	0.00	-	-	-	-	-	1	3.71	2.70	1.01	2.70	-
23	อบต.ไหล่น่าน	3.10							-	0.00	-	-	-	-	-	1	3.10	0.75	2.35	0.75	-
24	อบต.สันทะ	6.30							-	0.00	-	-	-	-	-	1	6.30	1.54	4.76	1.54	-
25	อบต.ตาลชุม	3.50							-	0.00	-	-	-	-	-	1	3.50	0.85	2.65	0.85	-
26	อบต.ฝายแก้ว	6.10							-	0.00	-	-	-	-	-	1	6.10	1.48	4.62	1.48	-
27	อบต.น้ำมวบ	3.00							-	0.00	-	-	-	-	-	1	3.00	0.72	2.28	0.72	-
28	อบต.แม่สา	2.16							-	0.00	-	-				1	2.16	1.62	0.54	1.62	-
29	อบต.แม่สาคร	2.51							-	0.00	-	-	-	-	-	1	2.51	0.60	1.91	0.60	-
30	อบต.ทุ่งศรีทอง	1.87	1	1.87	1.00	0.87	0.00	1.00	-	0.00	-	-	-	-	-					0.87	-
31	อบต.ยาบหัวนา	4.40							-	0.00	-	-	-	-	-	1	4.40	1.08	3.32	1.08	-
32	อบต.แม่ขะนิง	3.30							-	0.00	-	-	-	-	-	1	3.30	0.79	2.51	0.79	-
2.41	ทต.หนองแดง	2.41	1	2.41	1.50	0.48	0.43	1.50	-	0.00	-	-	-	-	-					0.48	0.91
34	อบต.หนองแดง	1.80							-	0.00	-	-	-	-	-	1	1.80	0.44	1.36	0.44	-
35	อบต.หมอเมือง	1.98								0.00		0.00				1	1.98	0.40	1.58	0.40	-
36	อบต.น้ำพาง	4.50							-	0.00	-	-	-	-	-	1	4.50	1.00	3.50	1.00	-
37	อบต.แม่จริม	2.04							-	0.00	-	-	-	-	-	1	2.04	0.40	1.64	0.40	-
38	ทต.ท่าวังผา	5.50	1	5.50	5.00	0.50	0.00		5.00	0.00	5.00	5.00	-	-	-					0.50	0.50
39	อบต.ยม	4.15							-	0.00	-	-	-	-	-	1	4.15	1.00	3.15	1.00	-
40	อบต.ศรีภูมิ	6.01	1	6.01	1.00	3.21	1.80	1.00	-	0.00	-	-	-	-	-					3.21	5.01
41	อบต.ริม	3.75							-	0.00	-	-	-	-	-	1	3.75	0.50	3.25	0.50	-
42	อบต.ผาทอง	4.80							-	0.00	-	-	-	-	-	1	4.80	0.50	4.30	0.50	-
43	อบต.จอมพระ	4.85	1	4.85	1.90	2.95	0.00	1.90	-	0.00	-	-	-	-	-					2.95	2.95
44	อบต.ผาตอ	4.50							-	0.00	-	-	-	-	-	1	4.50		4.50	0.00	-
45	อบต.แสนทอง	3.60	1	3.60	3.50	0.10	0.00	3.50	-	0.00	-	-	-	-	-					0.10	0.10
46	อบต.ตาลชุม	5.50							-	0.00	-	-	-	-	-	1	5.50	1.20	4.30	1.20	-
47	อบต.บ้าคา	4.80	1	4.80	3.00	1.50	0.30	3.00	-	0.00	-	-	-	-	-					1.50	1.80
48	ทต.ทุ่งช้าง	3.60	1	3.60	2.60	1.00	0.00	2.60	-	0.00	-	-								1.00	1.00

49	ทต.งอบ	3.50								0.00		0.00				1	3.50	1.20	2.30	1.20	-
50	อบต.ทุ่งช้าง	2.70							-	0.00	-	-	-	-	-	1	2.70	0.70	2.00	0.70	-
51	อบต.แสะ	3.00	1	3.00	1.00	0.77	1.23	1.00	-	0.00	-	-	-	-	-					0.77	-
52	อบต.ปอน	2.50							-	0.00	-	-	-	-	-	1	2.50	0.60	1.90	0.60	295.50
53	ทต.นาน้อย	2.79	1	2.79	2.50	0.01	0.28	2.50		0.00		0.00	-	-	-					0.01	2,700.00
54	ทต.ศรีษะเกษ	7.25							-	0.00	-	-	-	-	-	1	7.25	1.40	5.85	1.40	-
55	อบต.นาน้อย	2.00							-	0.00	-	-	-	-	-	1	2.00	0.70	1.30	0.70	-
56	อบต.สันทะ	4.80							-	0.00	-	-	-	-	-	1	4.80	1.35	3.45	1.35	-
57	อบต.บ้าใหญ่	3.50							-	0.00	-	-	-	-	-	1	3.50	0.80	2.70	0.80	-
58	อบต.สถาน	4.50	1	4.50	4.00	0.50	0.00	4.00	-	0.00	-	-	-	-	-					0.50	0.50
59	อบต.น้ำตก	2.20							-	0.00	-	-	-	-	-	1	2.20	0.55	1.65	0.55	-
60	อบต.เชียงของ	1.50							-	0.00	-	-	-	-	-	1	1.50	0.45	1.05	0.45	-
61	ทต.บ่อแก้ว	4.65							-	0.00	-	-	-	-	-	1	4.65	1.00	3.65	1.00	-
62	อบต.นาทะนุง	4.48							-	0.00	-	-	-	-	-	1	4.48	1.08	3.40	1.08	-
63	อบต.ปิงหลวง	2.85							-	0.00	-	-	-	-	-	1	2.85	0.68	2.17	0.68	-
64	อบต.เมืองลี	1.95							-	0.00	-	-	-	-	-	1	1.95	0.40	1.55	0.40	-
65	ทต.ปัว	11.00	1	11.00	7.80	3.20	0.00	7.80	-	0.00	-	-	-	-	-					3.20	-
66	ทต.ศิลาแลง	4.50							-	0.00	-	-	-	-	-	1	4.50	0.80	3.70	0.80	-
67	อบต.แงง	4.50							-	0.00	-	-	-	-	-	1	4.50	1.00	3.50	1.00	-
68	อบต.เจดีย์ชัย	6.70							-	0.00	-	-	-	-	-	1	6.70	1.60	5.10	1.60	-
69	อบต.สถาด	2.50	1	2.50	1.71	0.79	0.00	1.71	-	0.00	-	-	-	-	-					0.79	0.79
70	อบต.สถาน	4.20							-	0.00	-	-	-	-	-	1	4.20	1.15	3.05	1.15	-
71	อบต.ภูคา	3.50								0.00		0.00				1	3.50	1.05	2.45	1.05	-
72	อบต.ดวน	4.00							-	0.00	-	-	-	-	-	1	4.00	1.10	2.90	1.10	-
73	อบต.บ้ากลาง	7.00	1	7.00	5.00	2.00	0.00	5.00	-	0.00	-	-	-	-	-					2.00	2.00
74	อบต.ศิลาเพชร	4.00							-	0.00	-	-	-	-	-	1	4.00	1.00	3.00	1.00	-
75	อบต.ไชยวัฒนา	3.30							-	0.00	-	-	-	-	-	1	3.30	0.77	2.53	0.77	-
76	อบต.วรนคร	3.40							-	0.00	-	-	-	-	-	1	3.40	0.20	3.20	0.20	-
77	ทต.ยอด	3.00							-	0.00	-	-	-	-	-	1	3.00	0.60	2.40	0.60	-
78	อบต.นาไร่หลวง	5.20	1	5.20	5.00	0.20	0.00	5.00	-	0.00	-	-	-	-	-					0.20	0.20
79	อบต.ขนแสน	3.11	1	3.11	0.46	0.31	2.29	0.46	-	0.00	-	-	-	-	-					0.31	2.65
80	อบต.น้ำแก่น	3.14							-	0.00	-	-	-	-	-	1	3.14	1.00	2.14	1.00	-
81	อบต.ม่วงตึ๊ด	3.84	1	3.84	1.50	2.34	0.00	1.50	-	0.00	-	-	-	-	-					2.34	2.34
82	อบต.ท่าน้าว	3.37	1	3.37	1.25	0.34	1.78	1.25	-	0.00	-	-	-	-	-					0.34	2.12
83	อบต.ฝายแก้ว	11.00	1	11.00	2.50	6.50	2.00	2.50	-	0.00	-	-	-	-	-					6.50	8.50
84	อบต.นาปัง	3.10							-	0.00	-	-	-	-	-	1	3.10	0.62	2.48	0.62	-
85	อบต.เมืองจัง	5.42							-	0.00	-	-	-	-	-	1	5.42	1.10	4.32	1.10	-
86	อบต.น้ำเกี๋ยน	2.25							-	0.00	-	-	-	-	-	1	2.25	0.50	1.75	0.50	-
87	อบต.ป่าคาหลวง	2.25							-	0.00	-	-	-	-	-	1	2.25	1.20	1.05	1.20	-
88	อบต.สวด	2.71							-	0.00	-	-	-	-	-	1	2.71	0.60	2.11	0.60	-
89	อบต.บ้านพี้	2.30	1	2.30	1.00	1.30	0.00	1.00	-	0.00	-	-	-	-	-					1.30	1.30
90	อบต.บ้านฟ้า	3.30							-	0.00	-	-	-	-	-	1	3.30	0.80	2.50	0.80	-
91	อบต.ป่าแลวหลวง	3.00							-	0.00	-	-	-	-	-	1	3.00	2.01	0.99	2.01	-
92	อบต.ตู้พงษ์	4.80	1	4.80	1.00	0.96	2.84	1.00	-	0.00	-	-	-	-	-					0.96	225.00
93	อบต.พงษ์	5.70							-	0.00	-	-	-	-	-	1	5.70	1.30	4.40	1.30	-
94	ทต.บ่อเกลือใต้	5.12							-	0.00	-	-	-	-	-	1	5.12	1.10	4.02	1.10	-
95	อบต.บ่อเกลือเหนือ	2.59							-	0.00	-	-	-	-	-	1	2.59	0.70	1.89	0.70	-
96	อบต.ภูฟ้า	2.90							-	0.00	-	-	-	-	-	1	2.90	0.70	2.20	0.70	-
97	อบต.ดงพญา	3.00							-	0.00	-	-	-	-	-	1	3.00	0.70	2.30	0.70	-
98	อบต.ขุนน่าน	5.50							-	0.00	-	-	-	-	-	1	5.50	1.40	4.10	1.40	-
99	อบต.ห้วยโก๋น	2.60							-	0.00	-	-	-	-	-	1	2.60	0.70	1.90	0.70	-
	รวม (ตัน/วัน)	449.07	33.00	197.65	101.12	55.35	41.18	61.92	39.20	-	39.20	39.20	-	-	-	66.00	251.42	69.27	182.15	124.82	9,477.63
	รวม (ตัน/ปี)	163,910.55	33.00	72,142.25	36,908.80	20,202.00	15,030.34	22,600.80	14,308.00	-	14,308.00	14,308.00	-	-	-	66.00	91,768.30	25,283.55	66,484.75	45,485.55	9,477.63

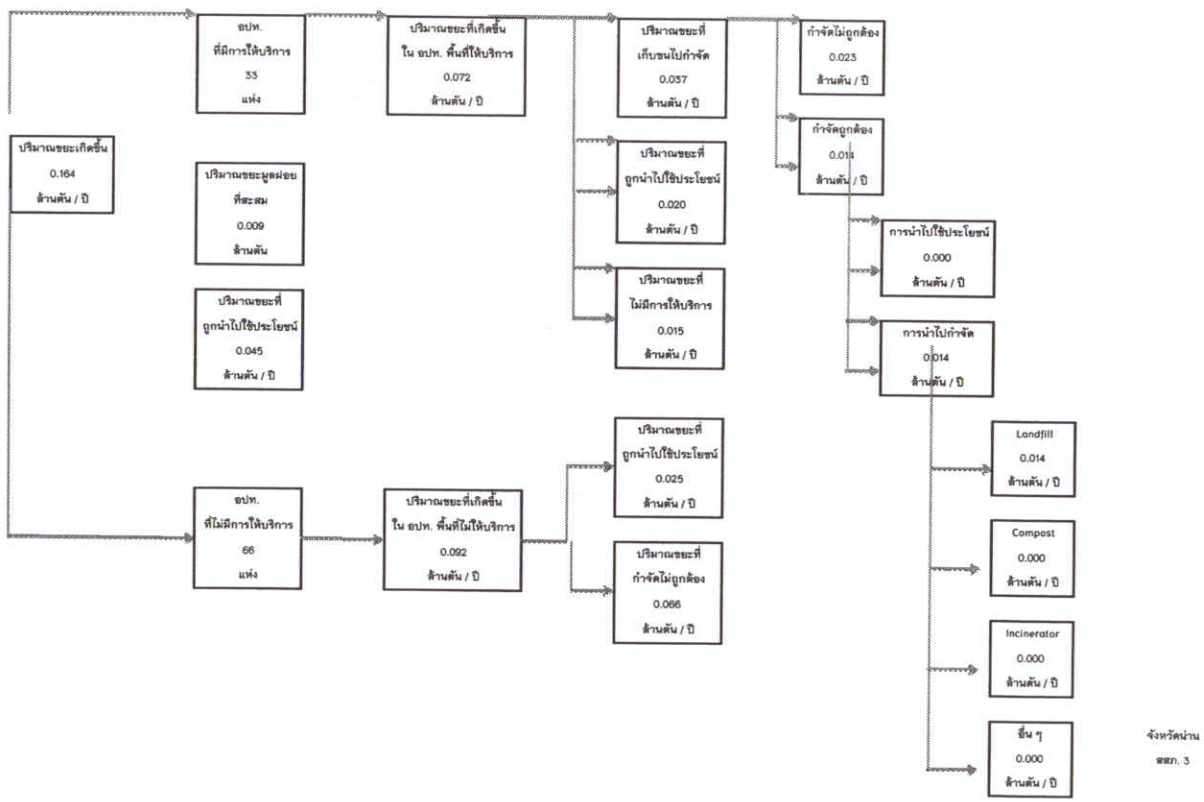

จังหวัดน่าน

ผลก. 3

ตารางที่ 1 ข้อมูลปริมาณขยะมูลฝอย จ.อุตรดิตถ์ / ผสก. 3

		1	2	3	4	5	6	7	8	9	10	11	12	13	14	15	16	17	18	19	20
			พื้นที่ที่มีการให้บริการ													พื้นที่ที่ไม่มีการให้บริการ					
ที่	ชื่อ อปท.	ปริมาณขยะที่เกิดขึ้น (ตัน/วัน)	จำนวน อปท. ที่มีการให้บริการ (แห่ง)	ปริมาณขยะที่เกิดขึ้นใน อปท. พื้นที่ให้บริการ (ตัน/วัน)	ปริมาณขยะที่เก็บขนไปกำจัด (ตัน/วัน)	ปริมาณขยะที่ถูกนำไปใช้ประโยชน์ (ตัน/วัน)	ปริมาณขยะที่ไม่มีการให้บริการ (ตัน/วัน)	ปริมาณขยะที่กำจัดไม่ถูกต้อง (ตัน/วัน)	ปริมาณขยะที่กำจัดถูกต้อง (ตัน/วัน)	การนำไปใช้ประโยชน์ (ตัน/วัน)	การนำไปกำจัด (ตัน/วัน)	Landfill (ตัน/วัน)	Compost (ตัน/วัน)	Incinerator (ตัน/วัน)	อื่น ๆ (ตัน/วัน)	จำนวน อปท. ที่ไม่มีการให้บริการ (แห่ง)	ปริมาณขยะที่เกิดขึ้นใน อปท. พื้นที่ไม่ให้บริการ (ตัน/วัน)	ปริมาณขยะที่ถูกนำไปใช้ประโยชน์ (ตัน/วัน)	ปริมาณขยะที่กำจัดไม่ถูกต้อง (ตัน/วัน)	ปริมาณขยะที่ถูกนำไปใช้ประโยชน์ (5)+(9)+(17) (ตัน/วัน)	ปริมาณขยะสะสม (ตัน)
1	ทม.อุตรดิตถ์	39.32	1	39.32	35.00	4.32	0.00	-	35.00	0.00	35.00	35.00		-		-			-	4.32	
2	ทต.ตั้งทะเกา	8.01	1	8.01	2.50	5.51	0.00		2.50	0.00	2.50	2.50		-		-			-	5.51	
3	ทต.น้ำริด	7.18	1	7.18	5.00	1.08	1.10	5.00	-	0.00	-	-		-		-			-	1.08	150.00
4	ทต.หาดกรวด	7.90	-		-	0.00	-	-	-	0.00	-	-		-		1	7.90	1.1	6.80	1.10	
5	ทต.ท่าเสา	14.07	1	14.07	11.00	3.07	0.00	11.00	-	0.00	-	-		-		-				3.07	
6	ทต.ด่านนาขาม	4.08	1	4.08	3.50	0.04	0.54	3.50	-	0.00	-	-		-		-				0.04	864
7	ทต.วังกระพี้	10.34	1	10.34	8.00	2.34	0.00	8.00	-	0.00	-	-		-		-				2.34	
8	ทต.บ้านเกาะ	9.23	1	9.23	5.27	0.92	3.04		5.27	0.00	5.27	5.27		-		-				0.92	
9	ทต.ม่วงหุ	8.58	1	8.58	3.45	5.13	0.00		3.45	0.00	3.45	3.45		-	-	-		0.00		5.13	
10	ทต.ป่าเซ่า	7.65	1	7.65	4.50	3.15	0.00	4.50	-	0.00	-	-	-	-	-	-		0.00		3.15	
11	ทต.วังงาม	9.23	1	9.23	3.58	5.65	0.00		3.58	0.00	3.58	3.58		-		-				5.65	
12	อบต.ขุนฝาง	3.60	-		-	0.00	-	-	-	0.00	-	-	-	-		1	3.60	0.43	3.17	0.43	
13	อบต.บ้านฉลอง	2.55	-		-	0.00	-	-	-	0.00	-	-	-	-		1	2.55	0.31	2.24	0.31	
14	อบต.บ้านด่าน	4.70	-		-	0.00	-	-	-	0.00	-	-	-	-		1	4.70	0.56	4.14	0.56	
15	อบต.บ้านด่านนาขาม	5.30	-		-	0.00	-	-	-	0.00	-	-	-	-		1	5.30	0.68	4.62	0.68	
16	อบต.วังดิน	4.20	-		-	0.00	-	-	-	0.00	-	-	-	-		1	4.20	0.52	3.68	0.52	
17	อบต.แสนตอ	4.00	1	4.00	4.00	0.00	0.00	4.00	-	0.00	-	-		-		-				0.00	
18	อบต.หาดงิ้ว	4.45	-		-	0.00	-	-	-	0.00	-	-	-	-		1	4.45	0.54	3.91	0.54	
19	ทต.ตรอน	1.83	1.00	1.83	0.66	0.18	0.99		0.66	0.00	0.66	0.66		-		-				0.18	
20	ทต.บ้านแก่ง	4.68	1	4.68	3.00	1.68	0.00	3.00	-	0.00	-	-		-		-				1.68	
21	อบต.ข่อยสูง	3.90	-		-	0.00	-	-	-	0.00	-	-	-	-		1	3.90	0.47	3.43	0.47	
22	อบต.น้ำอ่าง	6.58	1	6.58	2.06	4.52	0.00	2.06	-	0.00	-	-	-	-	-	-		0.00		4.52	
23	อบต.บ้านแก่ง	4.68	1	4.68	3.00	1.68	0.00	3.00	-	0.00	-	-	-	-	-	-		0.00		1.68	
24	อบต.วังแดง	8.28	1.00	8.28	1.30	2.48	4.50		1.30	0.00	1.30	1.30		-		-				2.48	
25	อบต.หาดสองแคว	3.83	-		-	0.00	-	-	-	0.00	-	-	-	-		1	3.83	0.46	3.37	0.46	
26	ทต.ทองแสนขัน	5.25	1	5.25	5.00	0.25	0.00	5.00	-	0.00	-	-		-		-				0.25	
27	อบต.น้ำพี้	5.09	1	5.09	3.00	2.09	0.00	3.00	-	0.00	-	-		-		-				2.09	
28	อบต.บ่อทอง	6.68	1	6.68	3.00	3.68	0.00	3.00	-	0.00	-	-	-	-	-	-		0.00		3.68	
29	อบต.ป่าคาย	5.24	1	5.24	0.90	4.34	0.00	0.90	-	0.00	-	-	-	-	-	-		0.00		4.34	
30	อบต.ผักขวง	8.12	-		-	0.00	-	-	-	0.00	-	-	-	-		1	8.12	0.98	7.14	0.98	
31	ทต.ท่าปลา	2.53	1	2.53	2.00	0.25	0.28	2.00	-	0.00	-	-		-		-				0.25	1350
32	ทต.ร่วมจิต	8.69	1	8.69	6.00	2.69	0.00		6.00	0.00	6.00	6.00		-	-	-		0.00		2.69	
33	ทต.จริม	8.80	-		-	0.00	-	-	-	0.00	-	-	-	-		1	8.80	1.3	7.50	1.30	
34	อบต.ท่าปลา	5.32	-		-	0.00	-	-	-	0.00	-	-	-	-		1	5.32	0.64	4.68	0.64	
35	อบต.ท่าแฝก	4.02	1	4.02	0.50	3.52	0.00	0.50	-	0.00	-	-	-	-	-	-		0.00		3.52	
36	อบต.นางพญา	2.39	-		-	0.00	-	-	-	0.00	-	-	-	-		1	2.39	0.30	2.09	0.30	
37	อบต.น้ำหมัน	6.54	-		-	0.00	-	-	-	0.00	-	-	-	-		1	6.54	0.78	5.76	0.78	
38	อบต.ผาเลือด	6.14	-		-	0.00	-	-	-	0.00	-	-	-	-		1	6.14	0.74	5.40	0.74	
39	อบต.ร่วมจิต	1.89	-		-	0.00	-	-	-	0.00	-	-	-	-		1	1.89	0.23	1.66	0.23	
40	อบต.หาดล้า	4.27	-		-	0.00	-	-	-	0.00	-	-	-	-		1	4.27	0.50	3.77	0.50	
41	ทต.น้ำปาด	10.00	1	10.00	10.00	0.00	0.00	10.00	-	0.00	-	-	-	-	-	-		0.00		0.00	9979
42	อบต.เด่นเหล็ก	3.90	1	3.90	1.00	1.90	1.00	1.00	-	0.00	-	-		-		-				1.90	
43	อบต.น้ำไคร้	5.44	1	5.44	2.00	3.44	0.00	2.00	-	0.00	-	-		-		-				3.44	
44	อบต.น้ำไผ่	3.63	-		-	0.00	-	-	-	0.00	-	-	-	-		1	3.63	0.40	3.23	0.40	
45	อบต.บ้านฝาย	6.43	1	6.43	5.00	1.43	0.00	5.00	-	0.00	-	-	-	-	-	-		0.00		1.43	
46	อบต.แสนตอ	9.00	1	9.00	9.00	0.00	0.00	9.00	-	0.00	-	-		-		-				0.00	
47	อบต.ห้วยมุ่น	2.64	1	2.64	2.50	0.10	0.04	2.50	-	0.00	-	-		-		-				0.10	1215.00

48	ทต.บ้านโคก	8.00	1	8.00	8.00	0.00	0.00	8.00	-	0.00	-	-	-	-	-	-		0.00		0.00		
49	อบต.นาซุม	2.98	-		-	0.00	-	-	-	0.00	-	-	-	-		1	2.98	0.36	2.62	0.36		
50	อบต.บ่อเบี้ย	3.20	-		-	0.00	-	-	-	0.00	-	-	-	-		1	3.20	0.38	2.82	0.38		
51	อบต.ม่วงเจ็ดต้น	3.80	1	3.80	3.80	0.00	0.00	3.80	-	0.00	-	-	-	-	-	-		0.00		0.00		
52	ทต.ท่าสัก	5.28	1.00	5.28	2.00	3.28	-	-	2.00	0.00	2.00	-	-	2.00						3.28		
53	ทต.ในเมือง	2.86	1	2.86	2.00	0.09	0.77	2.00	-	0.00	-	-		-		-				0.09		
54	อบต.คอรุม	9.70	1	9.70	3.00	1.45	5.25		3.00	0.00	3.00	-		3.00		-				1.45		
55	อบต.ท่ามะเฟือง	5.22	-		-	0.00	-	-	-	0.00	-	-	-	-		1	5.22	0.63	4.59	0.63		
56	อบต.ท่าสัก	1.44	1	1.44	1.00	0.44			1.00	0.00	1.00	1.00		-	-	-		0.00		0.44		
57	อบต.นายาง	8.08	-		-	0	-	-	-	0.00	-	-	-	-		1	8.08	0.98	7.10	0.98		
58	อบต.นาอิน	5.35	-		-	0	-	-	-	0.00	-	-	-	-		1	5.35	0.7	4.65	0.70		
59	อบต.ในเมือง	6.28	1	6.28	1.00	1.57	3.71		1.00	0.00	1.00	-		1.00		-				1.57		
60	อบต.บ้านโคน	4.62	-		-	0.00	-	-	-	0.00	-	-	-	-		1	4.62	0.6	4.02	0.60		
61	อบต.บ้านคาราา	5.95	-		-	0.00	-	-	-	0.00	-	-	-	-		1	5.95	0.70	5.25	0.70		
62	อบต.บ้านหม้อ	5.38	1	5.38	4.42	0.90	0.06	4.42	-	0.00	-	-		-		-				0.90		
63	อบต.พญาแมน	5.64	1	5.64	1.96	3.68		1.96	-	0.00	-	-	-	-	-	-		0.00		3.68		
64	อบต.ไร่ย้อย	6.18	-		-	0.00	-	-	-	0.00	-	-	-	-		1	6.18	0.80	5.38	0.80		
65	ทต.ฟากท่า	1.00	1	1.00	1.00	0.00	0.00		1.00	0.00	1.00	-	-	1.00	-	-		0.00		0.00		
66	อบต.บ้านเลี้ยว	3.02	1	3.02	1.00	0.300	1.720	1.00	-	0.00	-	-		-		-				0.30	1920.00	
67	อบต.ฟากท่า	4.08	1	4.08	2.50	1.58		2.50	-	0.00	-	-		-		-				1.58		
68	อบต.สองคอน	2.78	1	2.78	1.00	1.78		1.00	-	0.00	-	-		-		-				1.78	600	
69	อบต.สองห้อง	2.79	1	2.79	1.00	0.14	1.65	1.00	-	0.00	-	-	-	-	-	-		0.00		0.14	1980.00	
70	ทต.ทุ่งยั้ง	10.24	1	10.24	5.00	2.00	3.24	5.00	-	0.00	-	-	-	-	-	-		0.00		2.00		
71	ทต.ศรีพนมมาศ	3.10	1	3.10	3.00	0.10	0.00		3.00	0.00	3.00	-		3.00		-				0.10	5160.00	
72	ทต.หัวดง	5.940	1	5.94	5.938	0.00	-	-	5.938	0.00	5.938	5.938		-		-				0.00		
73	ทต.พระเสด็จ	4.60	1	4.60	1.00	3.60		1.00	-	0.00	-	-	-	-	-	-		0.00		3.60		
74	อบต.ชัยจุมพล	7.79	1	7.79	4.00	3.79		4.00	-	0.00	-	-	-	-	-	-		0.00		3.79		
75	อบต.ด่านแม่คำมัน	4.75	-		-	0.00	-	-	-	0.00	-	-	-	-		1	4.75	0.60	4.15	0.60		
76	อบต.นานกกก	3.00	1	3.00	3.00	0.00	0.00	-	3.00	0.00	3.00	3.00		-	-	-		0.00		0.00		
77	อบต.ไผ่ล้อม	2.18	-		-	0.00	-	-	-	0.00	-	-	-	-		1	2.18	0.28	1.90	0.28		
78	อบต.ฝายหลวง	8.85	1.00	8.85	7.00	1.85	-	-	7.00	0.00	7.00	7.00	-	-				0.00	0.00	1.85		
79	อบต.แม่พูล	3.22	1.00	3.22	1.50	1.72	-	-	1.50	0.00	1.50	1.50	-	-				0.00	0.00	1.72		
	รวม (คัน/วัน)	467.48	51	331.44	209.84	93.71	27.90	123.64	86.20	-	86.20	76.20	-	10.00	-	28	136.04	16.97	119.07	110.68	23,218	
	รวม (คัน/ปี)	170,630.20	51	120,975.60	76,590.14	34,203.79	10,181.68	45,126.78	31,463.37	-	31,463.37	27,813.37	-	3,650.00	-	28	49,654.60	6,194.05	43,460.55	40,397.84	23,218	

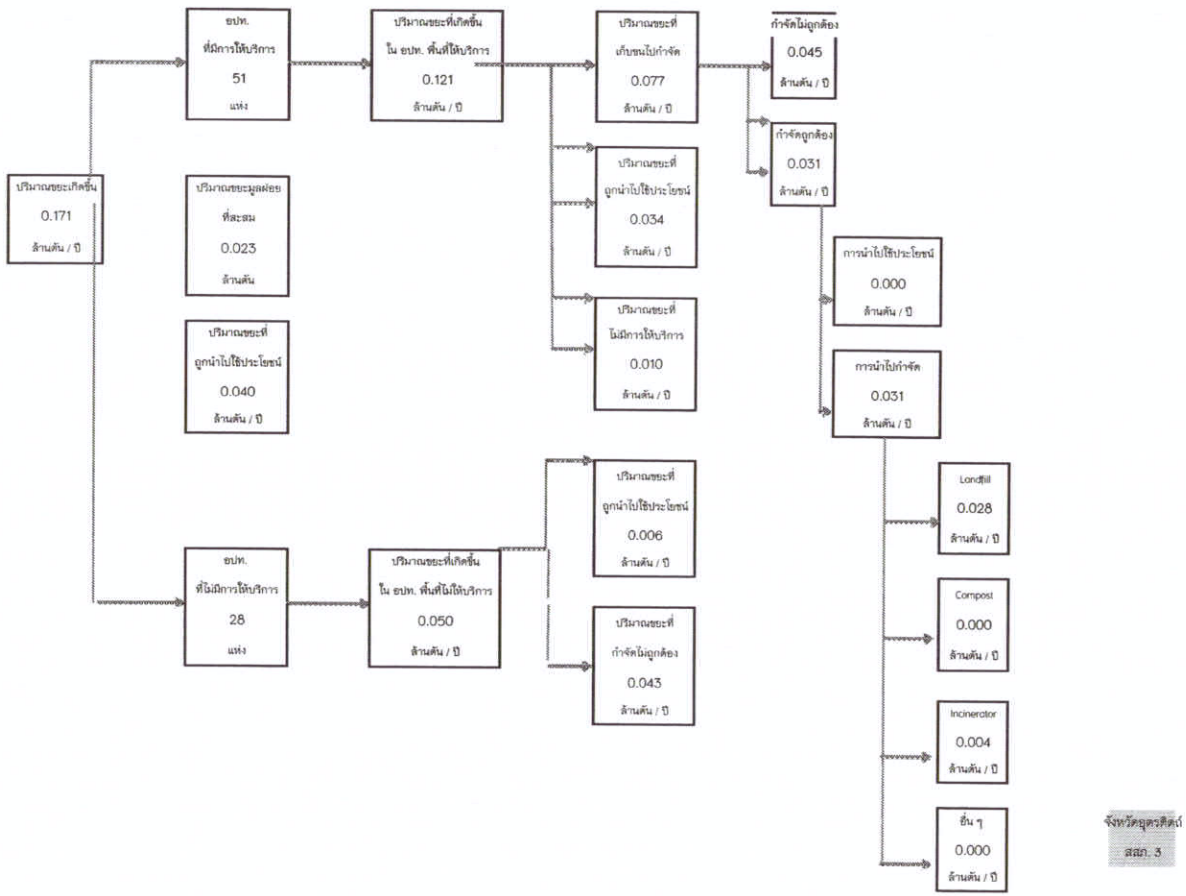
ปริมาณขยะเกิดขึ้น
0.171
ล้านตัน / ปี
อปท.
ที่มีการให้บริการ
51
แห่ง
ปริมาณขยะมูลฝอย
ที่สะสม
0.023
ล้านตัน
ปริมาณขยะที่
ถูกนำไปใช้ประโยชน์
0.040
ล้านตัน / ปี
อปท.
ที่ไม่มีการให้บริการ
28
แห่ง
ปริมาณขยะที่เกิดขึ้น
ใน อปท. พื้นที่ให้บริการ
0.121
ล้านตัน / ปี
ปริมาณขยะที่เกิดขึ้น
ใน อปท. พื้นที่ไม่ให้บริการ
0.050
ล้านตัน / ปี
ปริมาณขยะที่
เก็บขนไปกำจัด
0.077
ล้านตัน / ปี
ปริมาณขยะที่
ถูกนำไปใช้ประโยชน์
0.034
ล้านตัน / ปี
ปริมาณขยะที่
ไม่มีการให้บริการ
0.010
ล้านตัน / ปี
ปริมาณขยะที่
ถูกนำไปใช้ประโยชน์
0.006
ล้านตัน / ปี
ปริมาณขยะที่
กำจัดไม่ถูกต้อง
0.043
ล้านตัน / ปี
กำจัดไม่ถูกต้อง
0.045
ล้านตัน / ปี
กำจัดถูกต้อง
0.031
ล้านตัน / ปี
การนำไปใช้ประโยชน์
0.000
ล้านตัน / ปี
การนำไปกำจัด
0.031
ล้านตัน / ปี
Landfill
0.028
ล้านตัน / ปี
Compost
0.000
ล้านตัน / ปี
Incinerator
0.004
ล้านตัน / ปี
อื่น ๆ
0.000
ล้านตัน / ปี
จังหวัดอุตรดิตถ์
สสภ. 3

ตารางที่ 1 ข้อมูลปริมาณขยะมูลฝอย จ.พิจิตร / สสภ. 3

		1	2	3	4	5	6	7	8	9	10	11	12	13	14	15	16	17	18	19	20
			พื้นที่ที่มีการให้บริการ													พื้นที่ที่ไม่มีการให้บริการ					
ที่	ชื่อ อปท.	ปริมาณขยะที่เกิดขึ้น (ตัน/วัน)	จำนวน อปท. ที่มีการให้บริการ (แห่ง)	ปริมาณขยะที่เกิดขึ้นใน อปท. พื้นที่ให้บริการ (ตัน/วัน)	ปริมาณขยะที่เก็บขนไปกำจัด (ตัน/วัน)	ปริมาณขยะที่ถูกนำไปใช้ประโยชน์ (ตัน/วัน)	ปริมาณขยะที่ไม่มีการให้บริการ (ตัน/วัน)	ปริมาณขยะที่กำจัดไม่ถูกต้อง (ตัน/วัน)	ปริมาณขยะที่กำจัดถูกต้อง (ตัน/วัน)	การนำไปใช้ประโยชน์ (ตัน/วัน)	การนำไปกำจัด (ตัน/วัน)	Landfill (ตัน/วัน)	Compost (ตัน/วัน)	Incinerator (ตัน/วัน)	อื่น ๆ (ตัน/วัน)	จำนวน อปท. ที่ไม่มีการให้บริการ (แห่ง)	ปริมาณขยะที่เกิดขึ้นใน อปท. พื้นที่ไม่ให้บริการ (ตัน/วัน)	ปริมาณขยะที่ถูกนำไปใช้ประโยชน์ (ตัน/วัน)	ปริมาณขยะที่กำจัดไม่ถูกต้อง (ตัน/วัน)	ปริมาณขยะที่ถูกนำไปใช้ประโยชน์ (5)+(9)+(17) (ตัน/วัน)	ปริมาณขยะสะสม (ตัน)
1	ทม.พิจิตร	26.33	1	26.33	25.00	1.33	0.00		25.00		25.00	25.00							0.00	1.33	
2	ทต.ดงป่าคำ	4.97	1	4.97	4.00	0.27	0.70	4.00											0.00	0.27	49.50
3	ทต.ท่าฬ่อ	3.49	1	3.49	2.00	1.49	0.00	2.00											0.00	1.49	120.00
4	ทต.วังกรด	3.41	1	3.41	2.00	1.41	0.00	2.00											0.00	1.41	3,600.00
5	ทต.หัวดง	3.67	1	3.67	1.00	2.67	0.00	1.00											0.00	2.67	270.00
6	อบต.คลองคะเชนทร์	7.99	1	7.99	5.00	2.99	0.00	5.00											0.00	2.99	2,216.50
7	อบต.ฆะมัง	5.69	1	5.69	2.50	2.19	1.00	2.50											0.00	2.19	
8	อบต.บ้านนุ่ง	3.76	-													1	3.76	0.35	3.41	0.35	
9	อบต.บ้านะคาบ	7.59	1	7.59	3.00	4.59	0.00	3.00											0.00	4.59	
10	อบต.เมืองเก่า	5.36	1	5.36	3.00	2.36	0.00	3.00											0.00	2.36	
11	อบต.ย่านยาว	5.38	1	5.38	2.50	0.88	2.00	2.50											0.00	0.88	210.00
12	อบต.หัวดง	3.15	1	3.15	1.50	1.26	0.39	1.50											0.00	1.26	60.00
13	อบต.สายคำโห้	2.26	-													1	2.26	0.23	2.03	0.23	
14	อบต.โรงช้าง	5.35	1	5.35	2.00	0.11	3.24	2.00											0.00	0.11	93.60
15	อบต.ท่าฬ่อ	1.86	-													1	1.86	0.10	1.76	0.10	
16	อบต.ปากทาง	5.45	1	5.45	4.00	1.45	0.00	4.00											0.00	1.45	
17	อบต.ท่าหลวง	5.86	1	5.86	3.50	1.17	1.19		3.50		3.50	3.50							0.00	1.17	
18	อบต.ไผ่ขวาง	3.19	-													1	3.19	0.23	2.96	0.23	
19	อบต.ดงกลาง	4.21	-													1	4.21	0.44	3.77	0.44	
20	ทม.ตะพานหิน	35.00	1	35.00	30.00	5.00	0.00		30.00		30.00	30.00							0.00	5.00	
21	ทต.หนองหยอม	7.37	-													1	7.37	1.50	5.87	1.50	
22	อบต.วังรายฯ	6.92	1	6.92	2.00	2.92	2.00	2.00											0.00	2.92	
23	อบต.วังสำโรง	5.36	-													1	5.36	0.60	4.76	0.60	
24	อบต.วังหลุม	6.38	1	6.38	1.00	1.38	4.00	1.00											0.00	1.38	
25	อบต.หัวยเกตุ	4.96	-													1	4.96	0.50	4.46	0.50	
26	อบต.ทับหมัน	3.99	-													1	3.99	0.40	3.59	0.40	
27	อบต.ทุ่งโพธิ์	1.83	-													1	1.83	0.17	1.66	0.17	
28	อบต.วังหว้า	3.63	-													1	3.63	0.33	3.30	0.33	
29	อบต.คลองคูณ	3.76	-													1	3.76	0.40	3.36	0.40	
30	อบต.ดงตะขบ	3.16	-													1	3.16	0.38	2.78	0.38	
31	อบต.ไผ่หลวง	2.47	-													1	2.47	0.28	2.19	0.28	
32	ทม.บางมูลนาก	10.16	1	10.16	5.20	4.00	0.96		5.20		5.20	5.20							0.00	4.00	
33	ทต.บางไผ่	1.73	1	1.73	0.50	1.23	0.00		0.50		0.50	0.50							0.00	1.23	
34	ทต.วังตะกู	1.85	1	1.85	1.00	0.85	0.00	1.00											0.00	0.85	180.00
35	ทต.เนินมะกอก	7.13	1	7.13	3.00	4.13	0.00		3.00		3.00	3.00							0.00	4.13	
36	ทต.หอไกร	6.25	1	6.25	1.50	4.75	0.00		1.50		1.50	1.50							0.00	4.75	
37	อบต.วังสำโรง	3.26	1	3.26	1.00	2.26	0.00		1.00		1.00	1.00							0.00	2.26	
38	อบต.บางไผ่	4.87	-													1	4.87	0.35	4.52	0.35	
39	อบต.ภูมิ	3.34	0													1	3.34	0.34	3.00	0.34	
40	อบต.ตำประดา	2.37	-													1	2.37	0.28	2.09	0.28	
41	อบต.วังกรด	2.27	-													1	2.27	0.23	2.04	0.23	
42	อบต.วังตะกู	3.30	-													1	3.30	0.33	2.97	0.33	
43	ทต.ท่าเสา	1.60	1	1.60	1.50	0.10	0.00	1.50											0.00	0.10	84.00
44	ทต.โพทะเล	2.85	1	2.85	2.20	0.65	0.00		2.20		2.20	2.20							0.00	0.65	
45	ทต.บางคลาน	3.90	-													1	3.90	0.60	3.30	0.60	
46	ทต.ทุ่งน้อย	3.72	1	3.72	0.80	0.92	2.00		0.80		0.80	0.80							0.00	0.92	

47	อบต.โพทะเล	4.27	-														1	4.27	0.50	3.77	0.50	
48	อบต.ทะนง	7.09	1	7.09	1.00	1.09	5.00		1.00		1.00	1.00								0.00	1.09	
49	อบต.ท่าชัยมั่น	5.96	-														1	5.96	0.60	5.36	0.60	
50	อบต.ท่าเสา	4.17	0														1	4.17	0.48	3.69	0.48	38.40
51	อบต.ท่านัง	3.68	-														1	3.68	0.40	3.28	0.40	
52	อบต.บ้านน้อย	3.56	-														1	3.56	0.40	3.16	0.40	
53	อบต.ท่าบัว	5.95	-														1	5.95	0.68	5.27	0.68	
54	อบต.วัดขวาง	4.96	-														1	4.96	0.50	4.46	0.50	
55	อบต.ห้วยน้ำ	5.29	-														1	5.29	0.57	4.72	0.57	
56	ทต.โพธิ์ประทับช้าง	10.05	1	10.05	2.00	6.05	2.00	2.00												0.00	6.05	
57	ทต.ไผ่รอบ	7.79	-														1	7.79	1.30	6.49	1.30	
58	อบต.หุ่งใหญ่	7.02	0														1	7.02	0.80	6.22	0.80	
59	อบต.ไผ่ท่าโพ	1.99	-														1	1.99	0.20	1.79	0.20	
60	อบต.โพธิ์ประทับช้าง	4.55	-														1	4.55	0.48	4.07	0.48	
61	อบต.ดงเสือเหลือง	4.95	-														1	4.95	0.60	4.35	0.60	
62	อบต.เนินสว่าง	5.73	-														1	5.73	0.60	5.13	0.60	
63	ทต.สากเหล็ก	6.10	1	6.10	6.00	0.10	0.00	6.00												0.00	0.10	3,000.00
64	อบต.คลองทราย	2.32	-														1	2.32	0.28	2.04	0.28	
65	อบต.ท่าเยี่ยม	2.69	1	2.69	2.62	0.00	0.07	2.62												0.00	0.00	54.00
66	อบต.สากเหล็ก	6.82	-														1	6.82	0.70	6.12	0.70	
67	อบต.หนองหญ้าไทร	2.07	-														1	2.07	0.30	1.77	0.30	
68	อบต.วังทับไทร	2.73	1	2.73	2.00	0.55	0.18	2.00												0.00	0.55	
69	ทต.วังบงค์	4.22	1	4.22	1.00	1.22	2.00	1.00												0.00	1.22	
70	ทต.ตำนักจุนเณร	2.39	1	2.39	1.50	0.89	0.00	1.50												0.00	0.89	
71	อบต.ห้วยพุก	3.60	-														1	3.60	0.36	3.24	0.36	
72	อบต.วังจิ้ว	3.54	-														1	3.54	0.34	3.20	0.34	
73	อบต.ห้วยร่วม	2.68	-														1	2.68	0.30	2.38	0.30	
74	อบต.วังจิ้วใต้	3.16	0														1	3.16	0.32	2.84	0.32	
75	ทต.เขาทราย	4.63	1	4.63	1.00	0.46	3.17	1.00												0.00	0.46	26,400.00
76	ทต.ทับคล้อ	5.21	1	5.21	2.00	1.00	2.21	2.00												0.00	1.00	
77	อบต.เขาเจ็ดลูก	6.86	-														1	6.86	0.70	6.16	0.70	
78	อบต.เขาทราย	8.80	1	8.80	4.00	2.64	2.16	4.00												0.00	2.64	
79	อบต.ห้วยทุ่ง	7.22	-														1	7.22	0.72	6.50	0.72	
80	อบต.ทับคล้อ	8.75	1	8.75	3.50	2.00	3.25	3.50												0.00	2.00	54,000.00
81	ทต.วังทรายพูน	3.54	1	3.54	1.20	1.00	1.34	1.20												0.00	1.00	
82	ทต.หนองปล้อง	3.55	-														1	3.55	0.53	3.02	0.53	
83	อบต.หนองปลาไหล	4.64	-														1	4.64	0.47	4.17	0.47	
84	อบต.หนองพระ	6.54	-														1	6.54	0.65	5.89	0.65	
85	อบต.วังทรายพูน	5.36	1	5.36	2.00	1.00	2.36	2.00												0.00	1.00	1,680.00
86	ทต.กำแพงดิน	2.52	1	2.52	1.50	0.25	0.77	1.50												0.00	0.25	420.00
87	ทต.สามง่าม	5.16	1	5.16	2.70	2.06	0.40	2.70												0.00	2.06	
88	ทต.เนินปอ	9.28	-														1	9.28	1.44	7.84	1.44	
89	อบต.หนองโสน	11.45	-														1	11.45	1.24	10.21	1.24	
90	อบต.กำแพงดิน	3.16	-														1	3.16	0.40	2.76	0.40	
91	อบต.สามง่าม	4.13	-														1	4.13	0.41	3.72	0.41	
92	อบต.วังนก	5.65	-														1	5.65	0.65	5.00	0.65	
93	อบต.บ้านนา	9.54	1	9.54	3.50	1.50	4.54	3.50												0.00	1.50	
94	อบต.บึงบัว	7.62	-														1	7.62	0.76	6.86	0.76	
95	อบต.วังโมกข์	5.99	-														1	5.99	0.62	5.37	0.62	
96	อบต.หนองหลุม	5.14	-														1	5.14	0.55	4.59	0.55	
97	อบต.บึงนาราง	4.41	-														1	4.41	0.47	3.94	0.47	
98	อบต.โพธิ์ไทรงาม	3.73	1	3.73	3.00	0.00	0.73	3.00												0.00	0.00	
99	อบต.แหลมรัง	7.78	-														1	7.78	0.78	7.00	0.78	

100	อบต.บางสาย	5.70	1	5.70	1.80	1.00	2.90	1.80												0.00	1.00	
101	อบต.ห้วยแก้ว	4.31	-														1	4.31	0.44	3.87	0.44	
	รวม (ตัน/วัน)	542.43	44.00	278.76	153.02	75.18	50.56	79.32	73.70	-	73.70	73.70	-	-	-	57.00	265.66	29.58	234.08	104.76	36,957
	รวม (ตัน/ปี)	197,986.37	44.00	101,748.67	55,852.30	27,440.50	18,455.67	28,951.60	26,900.50	-	26,900.50	26,900.50	-	-	-	57.00	96,237.70	10,796.70	85,441.00	38,237.20	36,957.00

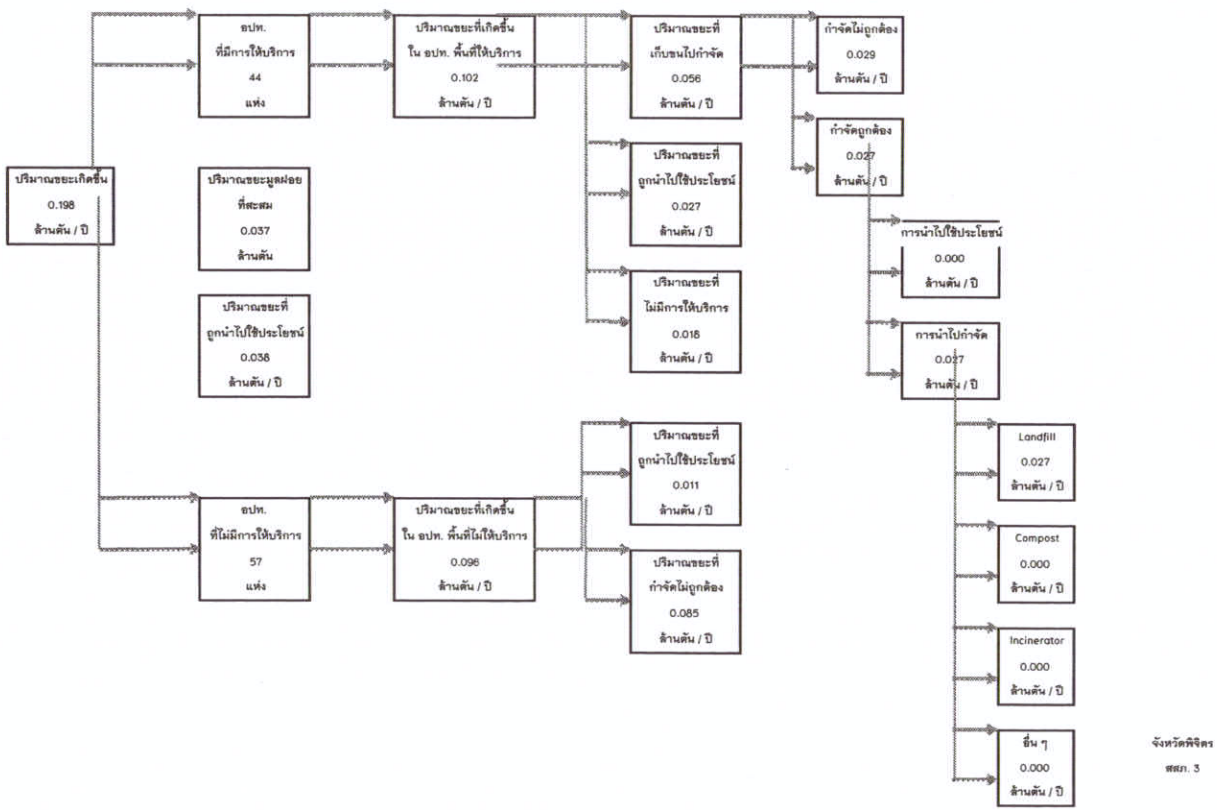

ภาคผนวก ก – 4

ข้อมูลการสำรวจขยะมูลฝอย

สสภ. 4

แบบสำรวจข้อมูลการสำรวจขยะมูลฝอย สสภ. 4/2557

				1	2	3	4	5	6	7	8	9	10	11	12	13	14	15	16	17	18	19	20
					พื้นที่ที่มีการให้บริการ													พื้นที่ที่ไม่มีการให้บริการ					
จังหวัด	เทศบาล	อบต.	รวม อปท.	ปริมาณขยะที่เกิดขึ้น	จำนวน อปท. ที่มีการให้บริการ	ปริมาณขยะที่เกิดขึ้นใน อปท. พื้นที่ให้บริการ	ปริมาณขยะที่เก็บขนไปกำจัด	ปริมาณขยะที่ถูกนำไปใช้ประโยชน์	ปริมาณขยะที่ไม่มีการให้บริการ	ปริมาณขยะที่กำจัดไม่ถูกต้อง	ปริมาณขยะที่กำจัดถูกต้อง	การนำไปใช้ประโยชน์	การนำไปกำจัด	Landfill	Compost	Incinerator	อื่นๆ	จำนวน อปท. ที่ไม่มีการให้บริการ	ปริมาณขยะที่เกิดขึ้นใน อปท. พื้นที่ไม่ให้บริการ	ปริมาณขยะที่ถูกนำไปใช้ประโยชน์	ปริมาณขยะที่กำจัดไม่ถูกต้อง	ปริมาณขยะที่ถูกนำไปใช้ประโยชน์	ปริมาณขยะตะพม
สสภ. 4	(แห่ง)	(แห่ง)	(แห่ง)	(ตัน/ปี)	(แห่ง)	(ตัน/ปี)	(ตัน/ปี)	(ตัน/ปี)	(ตัน/ปี)	(ตัน/ปี)	(ตัน/ปี)	(ตัน/ปี)	(ตัน/ปี)	(ตัน/ปี)	(ตัน/ปี)	(ตัน/ปี)	(ตัน/ปี)	(แห่ง)	(ตัน/ปี)	(ตัน/ปี)	(ตัน/ปี)	(ตัน/ปี)	(ตัน)
นครสวรรค์	21	121	142	404,317.80	71.00	269,483.15	178,652.90	90,830.25	-	63,422.40	115,230.50	-	115,230.50	115,230.50	-	-	-	71.00	134,834.65	-	134,834.65	90,830.25	27,589.50
ตาก	19	49	68	245,142.31	47.00	199,411.18	147,460.00	51,951.18	-	136,145.00	11,315.00	-	11,315.00	4,015.00	-	7,300.00	-	21.00	45,730.85	-	45,730.85	51,951.18	126,195.75
กำแพงเพชร	25	64	89	259,755.90	46.00	152,776.47	97,677.65	55,098.82	-	35,554.65	62,123.00	-	62,123.00	55,553.00	-	-	6,570.00	43.00	106,980.44	-	106,980.44	55,098.82	10,940.25
อุทัยธานี	14	49	63	115,500.60	21.00	46,365.95	25,002.50	21,363.45	-	6,570.00	18,432.50	-	18,432.50	18,432.50	-	-	-	42.00	69,134.65	-	69,134.65	21,363.45	4,293.00
รวม	79	283	362	1,024,716.61	185.00	668,036.75	448,793.05	219,243.70	-	241,692.05	207,101.00	-	207,101.00	193,231.00	-	7,300.00	6,570.00	177.00	356,680.59	-	########	219,243.70	169,018.50

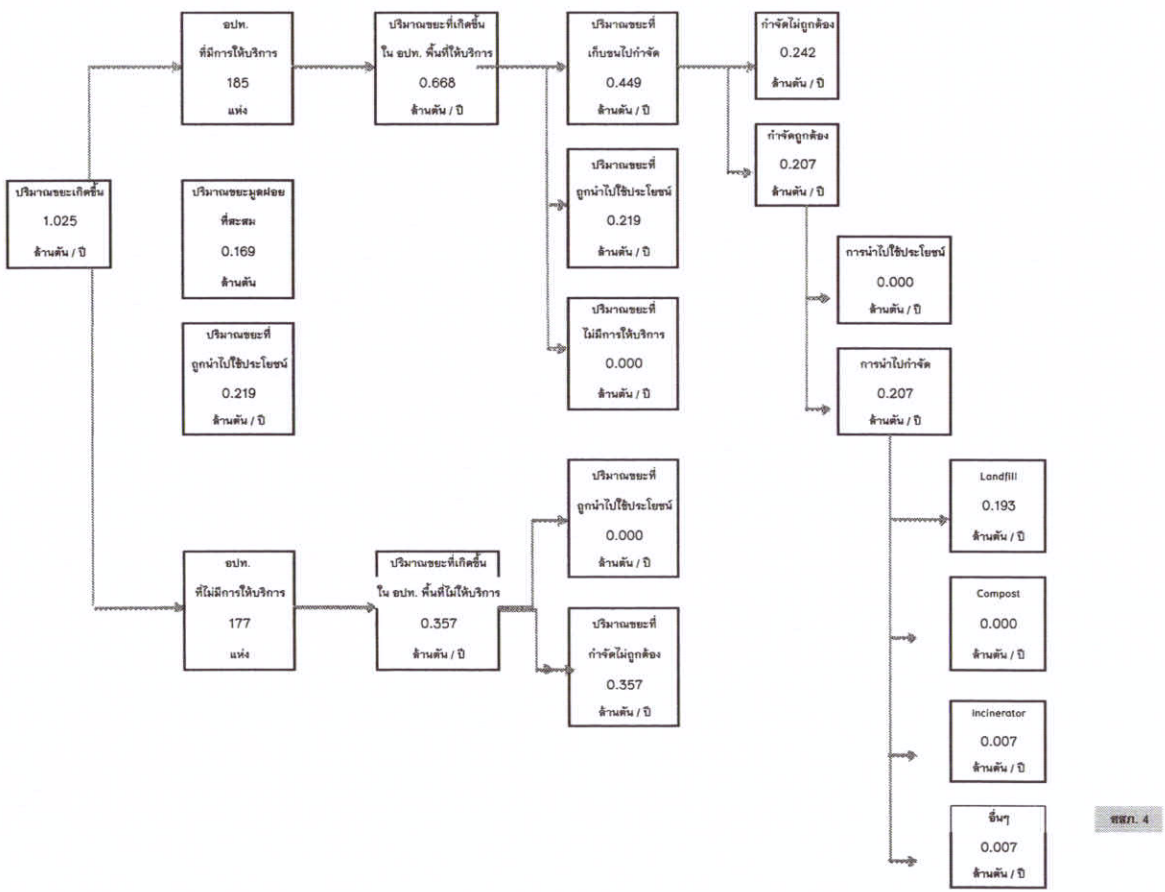

แบบสำรวจที่ 1 ข้อมูลปริมาณขยะมูลฝอย จ.นครสวรรค์ / สสภ. 4

	1	2	3	4	5	6	7	8	9	10	11	12	13	14	15	16	17	18	19	20
		พื้นที่ที่มีการให้บริการ													พื้นที่ที่ไม่มีการให้บริการ					
จังหวัด	ปริมาณขยะที่เกิดขึ้น	จำนวน อปท. ที่มีการให้บริการ	ปริมาณขยะที่เกิดขึ้นใน อปท. พื้นที่ให้บริการ	ปริมาณขยะที่เก็บขนไปกำจัด	ปริมาณขยะที่ถูกนำไปใช้ประโยชน์	ปริมาณขยะที่ไม่มีการให้บริการ	ปริมาณขยะที่กำจัดไม่ถูกต้อง	ปริมาณขยะที่กำจัดถูกต้อง	การนำไปใช้ประโยชน์	การนำไปกำจัด	Landfill	Compost	Incinerator	อื่น ๆ	จำนวน อปท. ที่ไม่มีการให้บริการ	ปริมาณขยะที่เกิดขึ้นใน อปท. พื้นที่ไม่ให้บริการ	ปริมาณขยะที่ถูกนำไปใช้ประโยชน์	ปริมาณขยะที่กำจัดไม่ถูกต้อง	ปริมาณขยะที่ถูกนำไปใช้ประโยชน์ (5)+(9)+(17)	ปริมาณขยะสะสม
จังหวัดนครสวรรค์	(ตัน/วัน)	(แห่ง)	(ตัน/วัน)	(ตัน/วัน)	(ตัน/วัน)	(ตัน/วัน)	(ตัน/วัน)	(ตัน/วัน)	(ตัน/วัน)	(ตัน/วัน)	(ตัน/วัน)	(ตัน/วัน)	(ตัน/วัน)	(ตัน/วัน)	(แห่ง)	(ตัน/วัน)	(ตัน/วัน)	(ตัน/วัน)	(ตัน/วัน)	(ตัน)
เทศบาลนครนครสวรรค์	204.00	1	204.00	180.00	24.00			180.00		180.00	180.00								24.00	0.00
เทศบาลเมืองตาคลี	28.80	1	28.80	18.00	10.80			18.00		18.00	18.00								10.80	0.00
เทศบาลเมืองชุมแสง	10.00	1	10.00	8.50	1.50			8.50		8.50	8.50								1.50	0.00
เทศบาลตำบลเก้าเลี้ยว	6.06	1	6.06	4.00	2.06		4.00												2.06	4,725.00
เทศบาลตำบลหนองเบน	3.23	1	3.23	3.23	0.00		3.23												0.00	3,750.00
เทศบาลตำบลโกรกพระ	2.56	1	2.56	2.50	0.06			2.50		2.50	2.50								0.06	
เทศบาลตำบลบางประมุง	5.21	1	5.21	3.00	2.21		3.00												2.21	420.00
เทศบาลตำบลบางมะฝ่อ	4.30	1	4.30	3.00	1.30			3.00		3.00	3.00								1.30	
เทศบาลตำบลไพศาลี	17.00	1	17.00	17.00	0.00		17.00												0.00	450.00
เทศบาลตำบลทับกฤช	2.35	1	2.35	2.35	0.00		2.35												0.00	300.00
เทศบาลตำบลตากฟ้า	5.55	1	5.55	5.55	0.00			5.55		5.55	5.55								0.00	
เทศบาลตำบลอุดมธัญญา	10.45	1	10.45	5.00	5.45			5.00		5.00	5.00								5.45	
เทศบาลตำบลช่องแค	3.85	1	3.85	2.80	1.05			2.80		2.80	2.80								1.05	
เทศบาลตำบลท่าตะโก	5.93	1	5.93	5.93	0.00			5.93		5.93	5.93								0.00	0.00
เทศบาลตำบลบรพหพิชัย	4.26	1	4.26	2.00	2.26			2.00		2.00	2.00								2.26	
เทศบาลตำบลบ้านแสน	7.20														1	7.20		7.20	0.00	
เทศบาลตำบลท่าน้ำอ้อยม่วงหัก	5.41	1	5.41	5.00	0.41		5.00												0.41	1,500.00
เทศบาลตำบลพยุหะ	6.26	1	6.26	4.40	1.86		4.40												1.86	4,050.00
เทศบาลตำบลตลาดยาว	7.01	1	7.01	6.00	1.01		6.00												1.01	1,200.00
เทศบาลตำบลตลาดเจ้าไก่ต่อ	3.72	1	3.72	3.00	0.72		3.00												0.72	450.00
เทศบาลตำบลหนองบัว	12.60	1	12.60	6.20	6.40		6.20												6.40	1,200.00
กลางแดด	3.34	1	3.34	2.50	0.84			2.50		2.50	2.50								0.84	
เกรียงไกร	5.22	1	5.22	2.00	3.22			2.00		2.00	2.00								3.22	
แควใหญ่	2.18	1	2.18	2.00	0.18			2.00		2.00	2.00								0.18	
ตะเคียนเลื่อน	5.56	1	5.56	5.56	0.00			5.56		5.56	5.56								0.00	
นครสวรรค์ตก	13.25	1	13.25	7.00	6.25			7.00		7.00	7.00								6.25	
นครสวรรค์ออก	11.39	1	11.39	5.00	6.39			5.00		5.00	5.00								6.39	
บางพระหลวง	2.06														1	2.06		2.06	0.00	
บางม่วง	6.76	1	6.76	4.00	2.76			4.00		4.00	4.00								2.76	
บ้านแก่ง	7.07	1	7.07	6.00	1.07		6.00												1.07	
บ้านมะเกลือ	8.88	1	8.88	1.60	7.28			1.60		1.60	1.60								7.28	
ปึงเสนาท	4.58	1	4.58	1.00	3.58			1.00		1.00	1.00								3.58	
พระนอน	7.80														1	7.80		7.80	0.00	
วัดไทรย์	15.13	1	15.13	12.00	3.13			12.00		12.00	12.00								3.13	
หนองกรด	15.42	1	15.42	9.00	6.42		9.00												6.42	3,360.00
หนองกระโดน	8.71														1	8.71		8.71	0.00	
หนองปลิง	14.73	1	14.73	10.00	4.73		10.00												4.73	1,800.00
โกรกพระ	5.59	1	5.59	2.00	3.59		2.00												3.59	112.50
นากลาง	2.70														1	2.70		2.70	0.00	
เนินกว้าว	2.71														1	2.71		2.71	0.00	
เนินศาลา	2.74														1	2.74		2.74	0.00	
ยางตาล	3.84														1	3.84		3.84	0.00	
ศาลาแดง	2.64														1	2.64		2.64	0.00	
หาดสูง	1.79														1	1.79		1.79	0.00	
เกยไชย	6.95														1	6.95		6.95	0.00	
โคกหม้อ	4.00	1	4.00	1.00	3.00			1.00		1.00	1.00								3.00	
ชะมัง	3.35														1	3.35		3.35	0.00	
ทับกฤช	5.03	1	5.03	2.00	3.03		2.00												3.03	
ทับกฤชใต้	3.06														1	3.06		3.06	0.00	

แบบสำรวจที่ 1 ข้อมูลปริมาณขยะมูลฝอย จ.นครสวรรค์ / สสภ. 4

	1	2	3	4	5	6	7	8	9	10	11	12	13	14	15	16	17	18	19	20
		พื้นที่ที่มีการให้บริการ													พื้นที่ที่ไม่มีการให้บริการ					
จังหวัด	ปริมาณขยะที่เกิดขึ้น	จำนวน อปท. ที่มีการให้บริการ	ปริมาณขยะที่เกิดขึ้นใน อปท. พื้นที่ให้บริการ	ปริมาณขยะที่เก็บขนไปกำจัด	ปริมาณขยะที่ถูกนำไปใช้ประโยชน์	ปริมาณขยะที่ไม่มีการให้บริการ	ปริมาณขยะที่กำจัดไม่ถูกต้อง	ปริมาณขยะที่กำจัดถูกต้อง	การนำไปใช้ประโยชน์	การนำไปกำจัด	Landfill	Compost	Incinerator	อื่น ๆ	จำนวน อปท. ที่ไม่มีการให้บริการ	ปริมาณขยะที่เกิดขึ้นใน อปท. พื้นที่ไม่ให้บริการ	ปริมาณขยะที่ถูกนำไปใช้ประโยชน์	ปริมาณขยะที่กำจัดไม่ถูกต้อง	ปริมาณขยะที่ถูกนำไปใช้ประโยชน์ (5)+(9)+(17)	ปริมาณขยะสะสม
จังหวัดนครสวรรค์	(ตัน/วัน)	(แห่ง)	(ตัน/วัน)	(ตัน/วัน)	(ตัน/วัน)	(ตัน/วัน)	(ตัน/วัน)	(ตัน/วัน)	(ตัน/วัน)	(ตัน/วัน)	(ตัน/วัน)	(ตัน/วัน)	(ตัน/วัน)	(ตัน/วัน)	(แห่ง)	(ตัน/วัน)	(ตัน/วัน)	(ตัน/วัน)	(ตัน/วัน)	(ตัน)
ท่าไม้	7.41														1	7.41		7.41	0.00	
บางเคียน	4.84														1	4.84		4.84	0.00	
ไผ่สิงห์	2.80														1	2.80		2.80	0.00	
พันลาน	3.91	1	3.91	2.00	1.91			2.00		2.00	2.00								1.91	
พิกุล	3.16														1	3.16		3.16	0.00	
หนองกระเจา	3.98														1	3.98		3.98	0.00	
หุ่งทอง	8.52														1	8.52		8.52	0.00	
ธารทหาร	7.36														1	7.36		7.36	0.00	
วังบ่อ	9.81														1	9.81		9.81	0.00	
หนองกลับ	6.25	1	6.25	6.00	0.25		6.00												0.25	
หนองบัว	7.69														1	7.69		7.69	0.00	
ห้วยถั่วใต้	1.99														1	1.99		1.99	0.00	
ห้วยถั่วเหนือ	3.09														1	3.09		3.09	0.00	
ห้วยร่วม	3.97														1	3.97		3.97	0.00	
ห้วยใหญ่	2.52														1	2.52		2.52	0.00	
เจริญผล	5.53	1	5.53	2.30	3.23			2.30		2.30	2.30								3.23	
ด่านช้าง	6.30														1	6.30		6.30	0.00	
ตาขีด	7.46														1	7.46		7.46	0.00	
ตาสัง	6.61														1	6.61		6.61	0.00	
ท่างิ้ว	3.83	1	3.83	1.00	2.83			1.00		1.00	1.00								2.83	
บางแก้ว	4.78	1	4.78	3.00	1.78		3.00												1.78	45.00
บางตาหงาย	6.30	1	6.30	1.60	4.70			1.60		1.60	1.60								4.70	
บึงปลาทู	3.92														1	3.92		3.92	0.00	
หนองกรด	10.74														1	10.74		10.74	0.00	
หนองตางู	5.82	1	5.82	2.00	3.82			2.00		2.00	2.00								3.82	
หูกวาง	3.98	1	3.98	1.00	2.98			1.00		1.00	1.00								2.98	
อ่างทอง	3.79														1	3.79		3.79	0.00	
เขาดิน	6.55														1	6.55		6.55	0.00	
มหาโพธิ	4.53														1	4.53		4.53	0.00	
หนองเต่า	6.30	1	6.30	1.00	5.30		1.00												5.30	
หัวดง	8.74	1	8.74	2.00	6.74		2.00												6.74	
จันเสน	6.92	1	6.92	3.00	3.92		3.00												3.92	900.00
ช่องแค	4.77														1	4.77		4.77	0.00	
ตาคลี	24.73	1	24.73	10.00	14.73			10.00		10.00	10.00								14.73	
พรหมนิมิต	4.61														1	4.61		4.61	0.00	
ลาดทิพรส	3.66														1	3.66		3.66	0.00	
สร้อยทอง	4.16														1	4.16		4.16	0.00	
หนองโพ	9.10	1	9.10	3.00	6.10		3.00												6.10	120.00
หนองหม้อ	3.28	1	3.28	1.00	2.28			1.00		1.00	1.00								2.28	
ห้วยหอม	4.43														1	4.43		4.43	0.00	
หัวหวาย	8.26	1	8.26	3.00	5.26			3.00		3.00	3.00								5.26	
ตอนคา	10.86	1	10.86	10.86	0.00			10.86		10.86	10.86								0.00	
ท่าตะโก	2.96														1	2.96		2.96	0.00	
ท่านบ	3.39														1	3.39		3.39	0.00	
พนมรอก	5.89	1	5.89	2.00	3.89		2.00												3.89	36.00
พนมเศษ	4.60														1	4.60		4.60	0.00	
วังมหากร	6.06														1	6.06		6.06	0.00	
วังใหญ่	2.33														1	2.33		2.33	0.00	
สายลำโพง	7.43														1	7.43		7.43	0.00	

แบบสำรวจที่ 1 ข้อมูลปริมาณขยะมูลฝอย จ.นครสวรรค์ / สสภ. 4

	1	2	3	4	5	6	7	8	9	10	11	12	13	14	15	16	17	18	19	20
		พื้นที่ที่มีการให้บริการ													พื้นที่ที่ไม่มีการให้บริการ					
จังหวัด	ปริมาณขยะที่เกิดขึ้น	จำนวน อปท. ที่มีการให้บริการ	ปริมาณขยะที่เกิดขึ้นใน อปท. พื้นที่ให้บริการ	ปริมาณขยะที่เก็บขนไปกำจัด	ปริมาณขยะที่ถูกนำไปใช้ประโยชน์	ปริมาณขยะที่ไม่มีการให้บริการ	ปริมาณขยะที่กำจัดถูกต้อง	ปริมาณขยะที่กำจัดถูกต้อง	การนำไปใช้ประโยชน์	การนำไปกำจัด	Landfill	Compost	Incinerator	อื่น ๆ	จำนวน อปท. ที่ไม่มีการให้บริการ	ปริมาณขยะที่เกิดขึ้นใน อปท. พื้นที่ไม่ให้บริการ	ปริมาณขยะที่ถูกนำไปใช้ประโยชน์	ปริมาณขยะที่กำจัดไม่ถูกต้อง	ปริมาณขยะที่ถูกนำไปใช้ประโยชน์ (5)+(9)+(17)	ปริมาณขยะสะสม
จังหวัดนครสวรรค์	(ตัน/วัน)	(แห่ง)	(ตัน/วัน)	(ตัน/วัน)	(ตัน/วัน)	(ตัน/วัน)	(ตัน/วัน)	(ตัน/วัน)	(ตัน/วัน)	(ตัน/วัน)	(ตัน/วัน)	(ตัน/วัน)	(ตัน/วัน)	(ตัน/วัน)	(แห่ง)	(ตัน/วัน)	(ตัน/วัน)	(ตัน/วัน)	(ตัน/วัน)	(ตัน)
หนองหลวง	5.53														1	5.53		5.53	0.00	
หัวถนน	7.21	1	7.21	3.00	4.21			3.00		3.00	3.00								4.21	
โคกเดื่อ	3.18														1	3.18		3.18	0.00	
ตะคร้อ	10.52	1	10.52	5.00	5.52		5.00												5.52	60.00
นาขอม	5.51														1	5.51		5.51	0.00	
โพธิ์ประสาท	6.02														1	6.02		6.02	0.00	
ไพศาลี	3.97														1	3.97		3.97	0.00	
วังข่อย	14.99														1	14.99		14.99	0.00	
วังน้ำลัด	6.97														1	6.97		6.97	0.00	
ตำโรงชัย	10.34														1	10.34		10.34	0.00	
เขากะลา	7.77														1	7.77		7.77	0.00	
เขาทอง	2.51	1	2.51	1.50	1.01		1.50												1.01	1,440.00
น้ำทรง	5.80														1	5.80		5.80	0.00	
นิคมเขาบ่อแก้ว	5.79	1	5.79	3.00	2.79		3.00												2.79	60.00
เนินมะกอก	5.28	1	5.28	2.00	3.28		2.00												3.28	
พยุหะ	3.92	1	3.92	3.92	0.00		3.92												0.00	
ยางขาว	3.56	1	3.56	1.00	2.56			1.00		1.00	1.00								2.56	
ย่านมัทรี	4.33														1	4.33		4.33	0.00	
ตระหนาด	2.91	1	2.91	2.91	0.00		2.91												0.00	112.50
เนินขี้เหล็ก	5.71														1	5.71		5.71	0.00	
บ้านไร่	11.29														1	11.29		11.29	0.00	
มาบแก	2.25	1	2.25	2.25	0.00		2.25												0.00	
ลาดยาว	8.99	1	8.99	4.00	4.99		4.00												4.99	
วังม้า	5.64	1	5.64	2.00	3.64		2.00												3.64	22.50
วังเมือง	2.08	1	2.08	1.00	1.08		1.00												1.08	36.00
ศาลเจ้าไก่ต่อ	8.71	1	8.71	5.00	3.71		5.00												3.71	
สร้อยละคร	2.36														1	2.36		2.36	0.00	
สระแก้ว	7.52	1	7.52	3.00	4.52		3.00												4.52	270.00
หนองนมวัว	4.59														1	4.59		4.59	0.00	
หนองยาว	4.15														1	4.15		4.15	0.00	
ห้วยน้ำหอม	4.36														1	4.36		4.36	0.00	
เขาชนกัน	13.36	1	13.36	10.00	3.36		10.00												3.36	180.00
แม่เล่ย์	17.39	1	17.39	10.00	7.39		10.00												7.39	60.00
แม่วงก์	6.33														1	6.33		6.33	0.00	
วังซ่าน	10.66														1	10.66		10.66	0.00	
ชุมตาบง	10.79	1	10.79	5.00	5.79		5.00												5.79	180.00
ปางสวรรค์	3.53														1	3.53		3.53	0.00	
แม่เปิน	18.72	1	18.72	10.00	8.72		10.00												8.72	750.00
เขาชายธง	3.19														1	3.19		3.19	0.00	
ตากฟ้า	3.30														1	3.30		3.30	0.00	
หูนกยูง	2.54														1	2.54		2.54	0.00	
ตำหนนต์	4.15														1	4.15		4.15	0.00	
ชุมตำราญ	4.61														1	4.61		4.61	0.00	
หนองพิกุล	3.24														1	3.24		3.24	0.00	
รวม (ตัน/วัน)	1,107.72	71.00	738.31	489.46	248.85	-	173.76	315.70	-	315.70	315.70	-	-	-	71.00	369.41	-	369.41	248.85	27,589.50
รวม (ตัน/ปี)	404,317.80	71.00	269,485.15	178,652.90	90,830.25	-	63,422.40	115,230.50	-	115,230.50	115,230.50	-	-	-	71.00	134,834.65	-	134,834.65	90,830.25	27,589.50

1,107.72 738.31 489.46

แบบสำรวจที่ 1 ข้อมูลปริมาณขยะมูลฝอย จ.นครสวรรค์ / สสภ. 4

	1	2	3	4	5	6	7	8	9	10	11	12	13	14	15	16	17	18	19	20
		พื้นที่ที่มีการให้บริการ													พื้นที่ที่ไม่มีการให้บริการ					
จังหวัด	ปริมาณขยะที่เกิดขึ้น	จำนวน อปท. ที่มีการให้บริการ	ปริมาณขยะที่เกิดขึ้นใน อปท. พื้นที่ให้บริการ	ปริมาณขยะที่เก็บขนไปกำจัด	ปริมาณขยะที่ถูกนำไปใช้ประโยชน์	ปริมาณขยะที่ไม่มีการให้บริการ	ปริมาณขยะที่กำจัดถูกต้อง	ปริมาณขยะที่กำจัดถูกต้อง	การนำไปใช้ประโยชน์	การนำไปกำจัด	Landfill	Compost	Incinerator	อื่น ๆ	จำนวน อปท. ที่ไม่มีการให้บริการ	ปริมาณขยะที่เกิดขึ้นใน อปท. พื้นที่ไม่ให้บริการ	ปริมาณขยะที่ถูกนำไปใช้ประโยชน์	ปริมาณขยะที่กำจัดไม่ถูกต้อง	ปริมาณขยะที่ถูกนำไปใช้ประโยชน์ (5)+(9)+(17)	ปริมาณขยะสะสม
จังหวัดนครสวรรค์	(ตัน/วัน)	(แห่ง)	(ตัน/วัน)	(ตัน/วัน)	(ตัน/วัน)	(ตัน/วัน)	(ตัน/วัน)	(ตัน/วัน)	(ตัน/วัน)	(ตัน/วัน)	(ตัน/วัน)	(ตัน/วัน)	(ตัน/วัน)	(ตัน/วัน)	(แห่ง)	(ตัน/วัน)	(ตัน/วัน)	(ตัน/วัน)	(ตัน/วัน)	(ตัน)

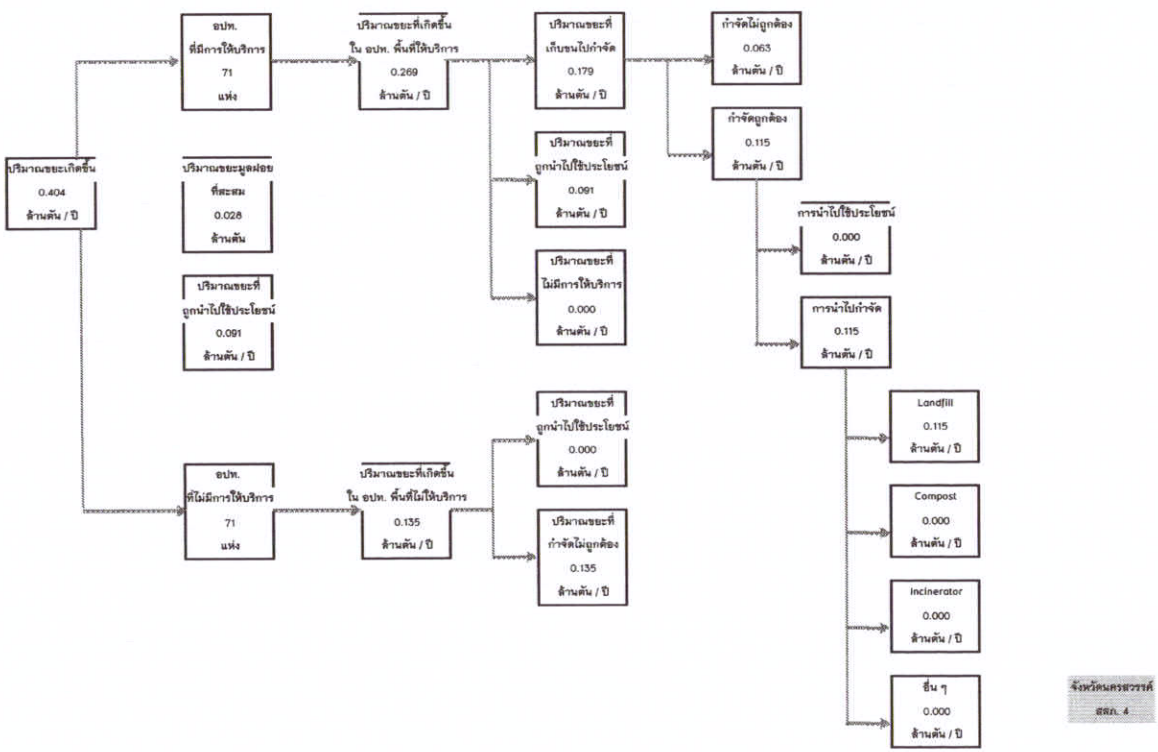

แบบตำรวจที่ 1 ข้อมูลปริมาณขยะมูลฝอย จ.ตาก / สสก. 4

	1	2	3	4	5	6	7	8	9	10	11	12	13	14	15	16	17	18	19	20
		พื้นที่ที่มีการให้บริการ													พื้นที่ที่ไม่มีการให้บริการ					
จังหวัด	ปริมาณขยะที่เกิดขึ้น	จำนวน อปท. ที่มีการให้บริการ	ปริมาณขยะที่เกิดขึ้นใน อปท. พื้นที่ให้บริการ	ปริมาณขยะที่เก็บขนไปกำจัด	ปริมาณขยะที่ถูกนำไปใช้ประโยชน์	ปริมาณขยะที่ไม่มีการให้บริการ	ปริมาณขยะที่กำจัดไม่ถูกต้อง	ปริมาณขยะที่กำจัดถูกต้อง	การนำไปใช้ประโยชน์	การนำไปกำจัด	Landfill	Compost	Incinerator	อื่น ๆ	จำนวน อปท. ที่ไม่มีการให้บริการ	ปริมาณขยะที่เกิดขึ้นใน อปท. พื้นที่ไม่ให้บริการ	ปริมาณขยะที่ถูกนำไปใช้ประโยชน์	ปริมาณขยะที่กำจัดไม่ถูกต้อง	ปริมาณขยะที่ถูกนำไปใช้ประโยชน์ (5)+(9)+(17)	ปริมาณขยะสะสม
จังหวัดตาก	(ตัน/วัน)	(แห่ง)	(ตัน/วัน)	(ตัน/วัน)	(ตัน/วัน)	(ตัน/วัน)	(ตัน/วัน)	(ตัน/วัน)	(ตัน/วัน)	(ตัน/วัน)	(ตัน/วัน)	(ตัน/วัน)	(ตัน/วัน)	(ตัน/วัน)	(แห่ง)	(ตัน/วัน)	(ตัน/วัน)	(ตัน/วัน)	(ตัน/วัน)	(ตัน)
เทศบาลนครแม่สอด	78.00	1	78.00	75.00	3.00		75.00												3.00	99,567.00
เทศบาลเมืองตาก	35.00	1	35.00	35.00	0.00		35.00												0.00	0.00
เทศบาลตำบลไม้งาม	20.00	1	20.00	20.00	0.00		20.00												0.00	
เทศบาลตำบลหนองบัวใต้	6.33														1	6.33		6.33	0.00	
เทศบาลตำบลแม่จะเรา	5.70	1	5.70	2.50	3.20		2.50												3.20	
เทศบาลตำบลแม่ระมาด	4.11	1	4.11	3.50	0.61		3.50												0.61	
เทศบาลตำบลทุ่งหลวง*(แม่จะเรา)	6.12	1	6.12	2.50	3.62		2.50												3.62	
เทศบาลตำบลท่าสายลวด	30.00	1	30.00	30.00	0.00		30.00												0.00	5,004
เทศบาลตำบลแม่ปุ	14.00	1	14.00	13.00	1.00		13.00												1.00	6,000
เทศบาลตำบลแม่ตาว	24.00	1	24.00	24.00	0.00		24.00												0.00	1,386
เทศบาลตำบลแม่ล้าน	15.00	1	15.00	13.00	2.00		13.00												2.00	
เทศบาลตำบลทุ่งกระเชาะ	6.40	1	6.40	6.00	0.40		6.00												0.40	101.25
เทศบาลตำบลบ้านตาก	7.18	1	7.18	7.00	0.18		7.00												0.18	2,700.00
เทศบาลตำบลพบพระ	5.39	1	5.39	4.00	1.39		4.00												1.39	1,080.00
เทศบาลตำบลวังเจ้า	5.00	1	5.00	5.00	0.00			5.00		5.00	5.00								0.00	-
เทศบาลตำบลสามเงา	6.00	1	6.00	6.00	0.00		6.00												0.00	90.00
เทศบาลตำบลอุ้มผาง	5.00	1	5.00	5.00	0.00		5.00												0.00	75.00
เทศบาลตำบลแม่จัน	13.03	1	13.03	5.00	8.03		5.00												8.03	360.00
เทศบาลตำบลแม่กลอง	8.00	1	8.00	8.00	0.00		8.00												0.00	720.00
ตลุกกลางทุ่ง	4.06														1	4.06		4.06	0.00	
น้ำริม	11.96	1	11.96	5.00	6.96		5.00												6.96	
บ้านระม่วง	4.00	1	4.00	4.00	0.00		4.00												0.00	1,200.00
โป่งแดง	8.45														1	8.45		8.45	0.00	
แม่ท้อ	7.62	1	7.62	2.00	5.62		2.00												5.62	30.00
วังประจบ	11.99														1	11.99		11.99	0.00	
วังหิน	8.67														1	8.67		8.67	0.00	
หนองบัวเหนือ	4.21														1	4.21		4.21	0.00	
เชียงทอง	12.59	1	12.59	6.00	6.59			6.00		6.00	6.00								6.59	
นาโบสถ์	9.26														1	9.26		9.26	0.00	
ประดาง	3.54														1	3.54		3.54	0.00	
เกาะตะเภา	5.73	1	5.73	2.00	3.73		2.00												3.73	60.00
ตากตก	3.05														1	3.05		3.05	0.00	
ตากออก	5.16	1	5.16	5.00	0.16		5.00												0.16	
ท้องฟ้า	4.09	1	4.09	2.00	2.09		2.00												2.09	22.50
แม่สลิด	13.00	1	13.00	12.00	1.00		12.00												1.00	1,560.00
หมอโคน	3.96	1	3.96	3.00	0.96		3.00												0.96	375.00
บ้านนา	1.92														1	1.92		1.92	0.00	
ยกกระบัตร	7.42														1	7.42		7.42	0.00	
ย่านรี	3.05														1	3.05		3.05	0.00	
วังจันทร์	4.83														1	4.83		4.83	0.00	
วังหมัน	4.17														1	4.17		4.17	0.00	
สามเงา	3.27														1	3.27		3.27	0.00	
ชะเนจื้อ	7.78	1	7.78	1.00	6.78		1.00												6.78	
พระธาตุ	4.99	1	4.99	2.00	2.99		2.00												2.99	
แม่ตื่น	8.32														1	8.32		8.32	0.00	
แม่ระมาด	4.44	1	4.44	3.50	0.94		3.50												0.94	
ตามหมื่น	8.19														1	8.19		8.19	0.00	
ท่าสองยาง	8.60	1	8.60	2.50	6.10		2.50												6.10	450.00

แบบสำรวจที่ 1 ข้อมูลปริมาณขยะมูลฝอย จ.ตาก / สสภ. 4

	1	2	3	4	5	6	7	8	9	10	11	12	13	14	15	16	17	18	19	20
		พื้นที่ที่มีการให้บริการ													พื้นที่ที่ไม่มีการให้บริการ					
จังหวัด	ปริมาณขยะที่เกิดขึ้น	จำนวน อปท. ที่มีการให้บริการ	ปริมาณขยะที่เกิดขึ้นใน อปท. พื้นที่ให้บริการ	ปริมาณขยะที่เก็บขนไปกำจัด	ปริมาณขยะที่ถูกนำไปใช้ประโยชน์	ปริมาณขยะที่ไม่มีการให้บริการ	ปริมาณขยะที่กำจัดไม่ถูกต้อง	ปริมาณขยะที่กำจัดถูกต้อง	การนำไปใช้ประโยชน์	การนำไปกำจัด	Landfill	Compost	Incinerator	อื่น ๆ	จำนวน อปท. ที่ไม่มีการให้บริการ	ปริมาณขยะที่เกิดขึ้นใน อปท. พื้นที่ไม่ให้บริการ	ปริมาณขยะที่ถูกนำไปใช้ประโยชน์	ปริมาณขยะที่กำจัดไม่ถูกต้อง	ปริมาณขยะที่ถูกนำไปใช้ประโยชน์ (5)+(9)+(17)	ปริมาณขยะสะสม
จังหวัดตาก	(ตัน/วัน)	(แห่ง)	(ตัน/วัน)	(ตัน/วัน)	(ตัน/วัน)	(ตัน/วัน)	(ตัน/วัน)	(ตัน/วัน)	(ตัน/วัน)	(ตัน/วัน)	(ตัน/วัน)	(ตัน/วัน)	(ตัน/วัน)	(ตัน/วัน)	(แห่ง)	(ตัน/วัน)	(ตัน/วัน)	(ตัน/วัน)	(ตัน/วัน)	(ตัน)
แม่ต้าน	7.91														1	7.91		7.91	0.00	1,050.00
แม่วะหลวง	5.93														1	5.93		5.93	0.00	
แม่สอง	14.73	1	14.73	1.00	13.73		1.00												13.73	240.00
แม่หละ	7.65	1	7.65	2.00	5.65		2.00												5.65	540.00
แม่อุสุ	13.60	1	13.60	3.00	10.60		3.00												10.60	
ด่านแม่ละเมา	7.04	1	7.04	4.00	3.04		4.00												3.04	15.00
ท่าสายลวด	6.00	1	6.00	5.00	1.00		5.00												1.00	1,800.00
พระธาตุผาแดง	5.57	1	5.57	3.00	2.57		3.00												2.57	
พะวอ	6.00	1	6.00	2.00	4.00		2.00												4.00	225.00
มหาวัน	12.44	1	12.44	4.00	8.44		4.00												8.44	
แม่กาษา	10.37	1	10.37	8.00	2.37		8.00												2.37	
แม่กุ	3.73														1	3.73		3.73	0.00	
แม่ปะ	13.00	1	13.00	10.00	3.00		10.00												3.00	
พิรานกูร์	17.36	1	17.36	10.00	7.36		10.00												7.36	480.00
ช่องแคบ	20.00	1	20.00	20.00	0.00			20.00		20.00			20.00						0.00	
พบพระ	6.70	1	6.70	4.00	2.70		4.00												2.70	
รวมไทยพัฒนา	12.14	1	12.14	6.00	6.14		6.00												6.14	810.00
วาเล่ย์	6.99														1	6.99		6.99	0.00	
โมโกร	7.45	1	7.45	3.50	3.95		3.50												3.95	255.00
อุ้มผาง	4.43	1	4.43	4.00	0.43		4.00												0.43	
รวม (ตัน/วัน)	671.62	47.00	546.33	404.00	142.33	-	373.00	31.00	-	31.00	11.00	-	20.00	-	21.00	125.29	-	125.29	142.33	126,195.75
รวม (ตัน/ปี)	245,142.31	47.00	199,411.18	147,460.00	51,951.18	-	136,145.00	11,315.00	-	11,315.00	4,015.00	-	7,300.00	-	21.00	45,730.85	-	45,730.85	51,951.18	126,195.75

671.62 546.33 404.00 31.00 31.00

แบบสำรวจที่ 1 ข้อมูลปริมาณขยะมูลฝอย จ.ตาก / สสภ. 4

	1	2	3	4	5	6	7	8	9	10	11	12	13	14	15	16	17	18	19	20
		พื้นที่ที่มีการให้บริการ													พื้นที่ที่ไม่มีการให้บริการ					
จังหวัด	ปริมาณขยะที่เกิดขึ้น	จำนวน อปท. ที่มีการให้บริการ	ปริมาณขยะที่เกิดขึ้นใน อปท. พื้นที่ให้บริการ	ปริมาณขยะที่เก็บขนไปกำจัด	ปริมาณขยะที่ถูกนำไปใช้ประโยชน์	ปริมาณขยะที่ไม่มีการให้บริการ	ปริมาณขยะที่กำจัดไม่ถูกต้อง	ปริมาณขยะที่กำจัดถูกต้อง	การนำไปใช้ประโยชน์	การนำไปกำจัด	Landfill	Compost	Incinerator	อื่น ๆ	จำนวน อปท. ที่ไม่มีการให้บริการ	ปริมาณขยะที่เกิดขึ้นใน อปท. พื้นที่ไม่ให้บริการ	ปริมาณขยะที่ถูกนำไปใช้ประโยชน์	ปริมาณขยะที่กำจัดไม่ถูกต้อง	ปริมาณขยะที่ถูกนำไปใช้ประโยชน์ (5)+(9)+(17)	ปริมาณขยะมูลฝอยสะสม
จังหวัดตาก	(ตัน/วัน)	(แห่ง)	(ตัน/วัน)	(ตัน/วัน)	(ตัน/วัน)	(ตัน/วัน)	(ตัน/วัน)	(ตัน/วัน)	(ตัน/วัน)	(ตัน/วัน)	(ตัน/วัน)	(ตัน/วัน)	(ตัน/วัน)	(ตัน/วัน)	(แห่ง)	(ตัน/วัน)	(ตัน/วัน)	(ตัน/วัน)	(ตัน/วัน)	(ตัน)

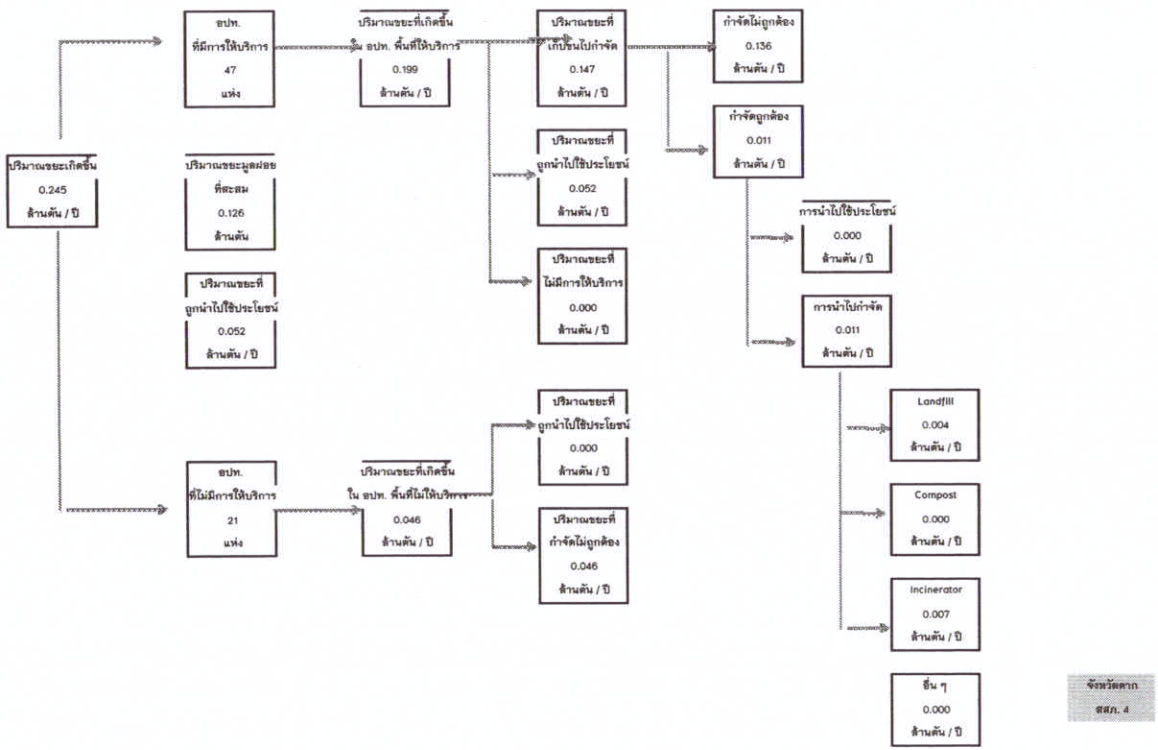

แบบสำรวจที่ 1 ข้อมูลปริมาณขยะมูลฝอย จ.กำแพงเพชร / สสภ. 4

	1	2	3	4	5	6	7	8	9	10	11	12	13	14	15	16	17	18	19	20
		พื้นที่ที่มีการให้บริการ													พื้นที่ที่ไม่มีการให้บริการ					
จังหวัด	ปริมาณขยะที่เกิดขึ้น	จำนวน อปท. ที่มีการให้บริการ	ปริมาณขยะที่เกิดขึ้นใน อปท. พื้นที่ให้บริการ	ปริมาณขยะที่เก็บขนไปกำจัด	ปริมาณขยะที่ถูกนำไปใช้ประโยชน์	ปริมาณขยะที่ไม่มีการให้บริการ	ปริมาณขยะที่กำจัดไม่ถูกต้อง	ปริมาณขยะที่กำจัดถูกต้อง	การนำไปใช้ประโยชน์	การนำไปกำจัด	Landfill	Compost	Incinerator	อื่น ๆ	จำนวน อปท. ที่ไม่มีการให้บริการ	ปริมาณขยะที่เกิดขึ้นใน อปท. พื้นที่ไม่ให้บริการ	ปริมาณขยะที่ถูกนำไปใช้ประโยชน์	ปริมาณขยะที่กำจัดไม่ถูกต้อง	ปริมาณขยะที่ถูกนำไปใช้ประโยชน์ (5)+(9)+(17)	ปริมาณขยะสะสม
จังหวัดกำแพงเพชร	(ตัน/วัน)	(แห่ง)	(ตัน/วัน)	(ตัน/วัน)	(ตัน/วัน)	(ตัน/วัน)	(ตัน/วัน)	(ตัน/วัน)	(ตัน/วัน)	(ตัน/วัน)	(ตัน/วัน)	(ตัน/วัน)	(ตัน/วัน)	(ตัน/วัน)	(แห่ง)	(ตัน/วัน)	(ตัน/วัน)	(ตัน/วัน)	(ตัน/วัน)	(ตัน)
เทศบาลเมืองกำแพงเพชร	33.69	1	33.69	25.00	8.69			25.00		25.00	25.00								8.69	-
เทศบาลเมืองหนองปลิง	13.80	1	13.80	8.00	5.80			8.00		8.00	8.00								5.80	
เทศบาลเมืองป่างมะค่า	20.05														1	20.05		20.05		
เทศบาลตำบลนิคมพุ่งโพธิ์ทะเล	9.57	1	9.57	5.00	4.57			5.00		5.00	5.00								4.57	
เทศบาลตำบลคลองแม่ลาย	6.28	1	6.28	6.00	0.28		6.00												0.28	450.00
เทศบาลตำบลนครชุม	8.00	1	8.00	7.00	1.00			7.00		7.00	7.00								1.00	
เทศบาลตำบลปากคง	3.73	1	3.73	2.70	1.03			2.70		2.70	2.70								1.03	
เทศบาลตำบลเทพนคร	20.68	1	20.68	7.00	13.68			7.00		7.00	7.00								13.68	
เทศบาลตำบลไทรงาม	2.60	1	2.60	2.00	0.60		2.00												0.60	2,250.00
เทศบาลตำบลตระณุวรลักษบุรี	12.00	1	12.00	11.00	1.00		11.00												1.00	1,500.00
เทศบาลตำบลสลกบาตร	12.00	1	12.00	11.00	1.00		11.00												1.00	1,800.00
เทศบาลตำบลคลองขลุง	2.40	1	2.40	2.00	0.40		2.00												0.40	600.00
เทศบาลตำบลท่าพุทรา	3.00	1	3.00	2.50	0.50		2.50												0.50	360.00
เทศบาลตำบลท่ามะเขือ	5.00	1	5.00	4.50	0.50		4.50												0.50	900.00
เทศบาลตำบลวังยาง	5.79	1	5.79	3.00	2.79			3.00		3.00	3.00								2.79	
เทศบาลตำบลคลองตานพัฒนา	23.24	1	23.24	18.00	5.24			18.00		18.00				18.00					5.24	
เทศบาลตำบลพุ่งทราย	9.12	1	9.12	3.00	6.12		3.00												6.12	240.00
เทศบาลตำบลระหาน	7.70	1	7.70	4.00	3.70		4.00												3.70	1,050.00
เทศบาลตำบลพรานกระต่าย	9.56	1	9.56	5.00	4.56		5.00												4.56	960.00
เทศบาลตำบลคลองพิไกร	7.00	1	7.00	6.00	1.00		6.00												1.00	60.00
เทศบาลตำบลบ้านพราน*	6.66	1	6.66	6.00	0.66		6.00												0.66	
เทศบาลตำบลเขาศิริวิชัย	8.23	1	8.23	8.20	0.03		8.20												0.03	
เทศบาลตำบลประชาสุขสันต์	7.78														1	7.78		7.78		
เทศบาลตำบลช่องลม	5.82	1	5.82	3.00	2.82			3.00		3.00	3.00								2.82	
เทศบาลตำบลตานกระบือ	5.50	1	5.50	5.00	0.50			5.00		5.00	5.00								0.50	
โครงการจัดตั้งฯ	7.82	1	7.82	4.00	3.82			4.00		4.00	4.00								3.82	
วังทอง	9.63	1	9.63	5.00	4.63			5.00		5.00	5.00								4.63	
ข่างทอง	13.59														1	13.59		13.59		
คณฑี	8.81	1	8.81	6.00	2.81			6.00		6.00	6.00								2.81	
คลองแม่ลาย	4.15														1	4.15		4.15		
ทรงธรรม	6.88	1	6.88	4.00	2.88			4.00		4.00	4.00								2.88	
ท่าขุนราม	8.61	1	8.61	4.00	4.61			4.00		4.00	4.00								4.61	
ข่าวงค์	4.94														1	4.94		4.94		
นครชุม	9.18	1	9.18	8.00	1.18			8.00		8.00	8.00								1.18	
นาบ่อคำ	18.39	1	18.39	10.00	8.39			10.00		10.00	10.00								8.39	
ลานดอกไม้	6.17														1	6.17		6.17		
ระแก้ว	12.66	1	12.66	8.00	4.66			8.00		8.00	8.00								4.66	
โกสัมพี	16.52														1	16.52		16.52		
เพชรชมภู	4.83														1	4.83		4.83		
ลานดอกไม้ตก	4.59														1	4.59		4.59		
คลองน้ำไหล	17.61	1	17.61	8.00	9.61			8.00		8.00	8.00								9.61	
สักงาม	19.30	1	19.30	10.00	9.30			10.00		10.00	10.00								9.30	
โป่งน้ำร้อน	8.24	1	8.24	3.00	5.24			3.00		3.00	3.00								5.24	
หนองไม้กอง	6.16														1	6.16		6.16		
ไทรงาม	3.64														1	3.64		3.64		
หนองคล้า	4.74														1	4.74		4.74		
หนองทอง	6.13														1	6.13		6.13		
มหาชัย	6.53	1	6.53	2.00	4.53			2.00		2.00	2.00								4.53	

แบบสำรวจที่ 1 ข้อมูลปริมาณขยะมูลฝอย จ.กำแพงเพชร / สสภ. 4

	1	2	3	4	5	6	7	8	9	10	11	12	13	14	15	16	17	18	19	20
		พื้นที่ที่มีการให้บริการ													พื้นที่ที่ไม่มีการให้บริการ					
จังหวัด	ปริมาณขยะที่เกิดขึ้น	จำนวน อปท. ที่มีการให้บริการ	ปริมาณขยะที่เกิดขึ้นใน อปท. พื้นที่ให้บริการ	ปริมาณขยะที่เก็บขนไปกำจัด	ปริมาณขยะที่ถูกนำไปใช้ประโยชน์	ปริมาณขยะที่ไม่มีการให้บริการ	ปริมาณขยะที่กำจัดไม่ถูกต้อง	ปริมาณขยะที่กำจัดถูกต้อง	การนำไปใช้ประโยชน์	การนำไปกำจัด	Landfill	Compost	Incinerator	อื่น ๆ	จำนวน อปท. ที่ไม่มีการให้บริการ	ปริมาณขยะที่เกิดขึ้นใน อปท. พื้นที่ไม่ให้บริการ	ปริมาณขยะที่ถูกนำไปใช้ประโยชน์	ปริมาณขยะที่กำจัดไม่ถูกต้อง	ปริมาณขยะที่ถูกนำไปใช้ประโยชน์ (5)+(9)+(17)	ปริมาณขยะสะสม
จังหวัดกำแพงเพชร	(ตัน/วัน)	(แห่ง)	(ตัน/วัน)	(ตัน/วัน)	(ตัน/วัน)	(ตัน/วัน)	(ตัน/วัน)	(ตัน/วัน)	(ตัน/วัน)	(ตัน/วัน)	(ตัน/วัน)	(ตัน/วัน)	(ตัน/วัน)	(ตัน/วัน)	(แห่ง)	(ตัน/วัน)	(ตัน/วัน)	(ตัน/วัน)	(ตัน/วัน)	(ตัน)
พานทอง	7.19														1	7.19		7.19		
หนองแม่แตง	7.20														1	7.20		7.20		
บ่อถ้ำ	11.88														1	11.88		11.88		
วังชะพลู	12.73														1	12.73		12.73		
เกาะตาล	3.94														1	3.94		3.94		
โค้งไม้	5.89	1	5.89	4.00	1.89		4.00												1.89	75.00
คอนแดง	4.47														1	4.47		4.47		
ป่าพุทรา	5.59														1	5.59		5.59		
ยางสูง	6.03														1	6.03		6.03		
วังหวมแห	7.10														1	7.10		7.10		
สลกบาตร	8.00	1	8.00	7.00	1.00		7.00												1.00	
แสนตอ	3.45	1	3.45	2.21	1.24		2.21												1.24	54.00
บึงสามัคคี	4.38														1	4.38		4.38		
วังชะโอน	8.33														1	8.33		8.33		
เทพนิมิต	4.56														1	4.56		4.56		
คลองขลุง	10.27	1	10.27	7.00	3.27			7.00		7.00	7.00								3.27	
วังไทร	9.59														1	9.59		9.59		
คลองสมบูรณ์	3.87														1	3.87		3.87		
ท่ามะเขือ	3.93														1	3.93		3.93		
วังบัว	6.15														1	6.15		6.15		
หัวถนน	4.46														1	4.46		4.46		
วังแขม	9.09														1	9.09		9.09		
ท่าพุทรา	2.88	1	2.88	2.00	0.88		2.00												0.88	
แม่ลาด	3.52	1	3.52	3.00	0.52		3.00												0.52	131.25
ถาวรวัฒนา	6.03														1	6.03		6.03		
ทุ่งทอง	6.56														1	6.56		6.56		
โพธิ์ทอง	10.64	1	10.64	6.00	4.64		6.00												4.64	480.00
หินดาด	9.58														1	9.58		9.58		
ปางตาไว	7.49														1	7.49		7.49		
ท้ากระทายทอง	3.89														1	3.89		3.89		
ท่าไม้	7.88														1	7.88		7.88		
วังควง	6.45														1	6.45		6.45		
หนองหัววัว	4.11														1	4.11		4.11		
คุยบ้านโอง	4.00														1	4.00		4.00		
วังตะแบก	4.84														1	4.84		4.84		
ห้วยยั้ง	4.71														1	4.71		4.71		
ลานกระบือ	4.39	1	4.39	2.00	2.39		2.00												2.39	30.00
โนนพลวง	3.02	1	3.02	2.00	1.02			2.00		2.00	2.00								1.02	
หนองหลวง	8.32	1	8.32	4.00	4.32			4.00		4.00	4.00								4.32	
จันทิมา	3.77														1	3.77		3.77		
บึงทับแรต	2.96	1	2.96	1.50	1.46			1.50		1.50	1.50								1.46	
รวม (ตัน/วัน)	711.66	46.00	418.57	267.61	150.96	-	97.41	170.20	-	170.20	152.20	-	-	18.00	43.00	293.10	-	293.10	150.96	10,940.25
รวม (ตัน/ปี)	259,755.90	46.00	152,776.47	97,677.65	55,098.82	-	35,554.65	62,123.00	-	62,123.00	55,553.00	-	-	6,570.00	43.00	106,980.44	-	106,980.44	55,098.82	10,940.25

แบบสำรวจที่ 1 ข้อมูลปริมาณขยะมูลฝอย จ.กำแพงเพชร / สสภ. 4

	1	2	3	4	5	6	7	8	9	10	11	12	13	14	15	16	17	18	19	20
		พื้นที่ที่มีการให้บริการ													พื้นที่ที่ไม่มีการให้บริการ					
จังหวัด	ปริมาณขยะที่เกิดขึ้น	จำนวน อปท. ที่มีการให้บริการ	ปริมาณขยะที่เกิดขึ้นใน อปท. พื้นที่ให้บริการ	ปริมาณขยะที่เก็บขนไปกำจัด	ปริมาณขยะที่ถูกนำไปใช้ประโยชน์	ปริมาณขยะที่ไม่มีการให้บริการ	ปริมาณขยะที่กำจัดไม่ถูกต้อง	ปริมาณขยะที่กำจัดถูกต้อง	การนำไปใช้ประโยชน์	การนำไปกำจัด	Landfill	Compost	Incinerator	อื่น ๆ	จำนวน อปท. ที่ไม่มีการให้บริการ	ปริมาณขยะที่เกิดขึ้นใน อปท. พื้นที่ไม่ให้บริการ	ปริมาณขยะที่ถูกนำไปใช้ประโยชน์	ปริมาณขยะที่กำจัดไม่ถูกต้อง	ปริมาณขยะที่ถูกนำไปใช้ประโยชน์ (5)+(9)+(17)	ปริมาณขยะสะสม
จังหวัดกำแพงเพชร	(ตัน/วัน)	(แห่ง)	(ตัน/วัน)	(ตัน/วัน)	(ตัน/วัน)	(ตัน/วัน)	(ตัน/วัน)	(ตัน/วัน)	(ตัน/วัน)	(ตัน/วัน)	(ตัน/วัน)	(ตัน/วัน)	(ตัน/วัน)	(ตัน/วัน)	(แห่ง)	(ตัน/วัน)	(ตัน/วัน)	(ตัน/วัน)	(ตัน/วัน)	(ตัน)

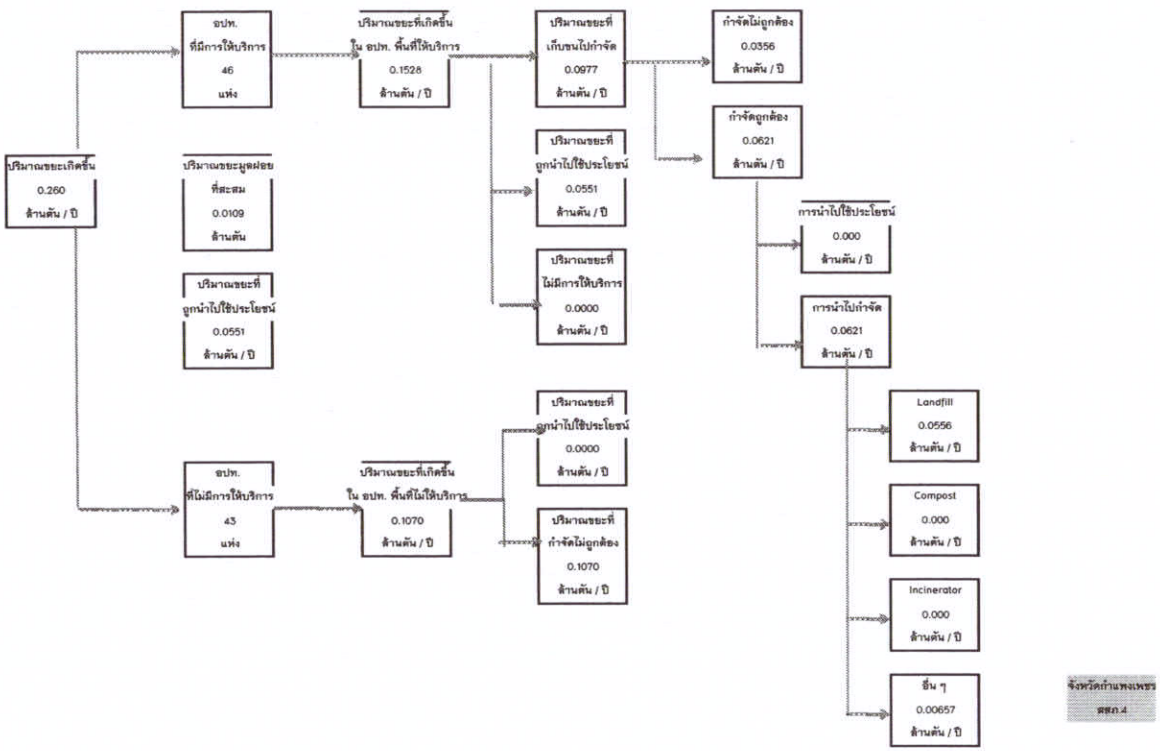

แบบสำรวจที่ 1 ข้อมูลปริมาณขยะมูลฝอย จ.อุทัยธานี / ผลก. 4

	1	2	3	4	5	6	7	8	9	10	11	12	13	14	15	16	17	18	19	20
		พื้นที่ที่มีการให้บริการ													พื้นที่ที่ไม่มีการให้บริการ					
จังหวัด	ปริมาณขยะที่เกิดขึ้น	จำนวน อปท. ที่มีการให้บริการ	ปริมาณขยะที่เกิดขึ้นใน อปท. พื้นที่ให้บริการ	ปริมาณขยะที่เก็บขนไปกำจัด	ปริมาณขยะที่ถูกนำไปใช้ประโยชน์	ปริมาณขยะที่ไม่มีการให้บริการ	ปริมาณขยะที่กำจัดไม่ถูกต้อง	ปริมาณขยะที่กำจัดถูกต้อง	การนำไปใช้ประโยชน์	การนำไปกำจัด	Landfill	Compost	Incinerator	อื่น ๆ	จำนวน อปท. ที่ไม่มีการให้บริการ	ปริมาณขยะที่เกิดขึ้นใน อปท. พื้นที่ไม่ให้บริการ	ปริมาณขยะที่ถูกนำไปใช้ประโยชน์	ปริมาณขยะที่กำจัดไม่ถูกต้อง	ปริมาณขยะที่ถูกนำไปใช้ประโยชน์ (5)+(9)+(17)	ปริมาณขยะสะสม
จังหวัดอุทัยธานี	(ตัน/วัน)	(แห่ง)	(ตัน/วัน)	(ตัน/วัน)	(ตัน/วัน)	(ตัน/วัน)	(ตัน/วัน)	(ตัน/วัน)	(ตัน/วัน)	(ตัน/วัน)	(ตัน/วัน)	(ตัน/วัน)	(ตัน/วัน)	(ตัน/วัน)	(แห่ง)	(ตัน/วัน)	(ตัน/วัน)	(ตัน/วัน)	(ตัน/วัน)	(ตัน)
เทศบาลเมืองอุทัยธานี	18.06	1	18.06	17.00	1.06			17.00		17.00	17.00								1.06	
เทศบาลตำบลลุ่มดู่	11.7	1	11.70	4.00	7.70			4.00		4.00	4.00								7.70	
เทศบาลตำบลทัพทัน	9.11	1	9.11	1.50	7.61			1.50		1.50	1.50								7.61	
เทศบาลตำบลหนองสระ	2.24														1	2.24		2.24	0.00	
เทศบาลตำบลบ้านไร่	5	1	5.00	5.00	0.00		5.00												0.00	1,800.00
เทศบาลตำบลเมืองการุ้ง	4.00	1	4.00	4.00	0.00		4.00												0.00	90.00
เทศบาลตำบลลานสัก	3.68	1	3.68	2.00	1.68		2.00												1.68	1,800.00
เทศบาลตำบลสว่างอารมณ์	6.50	1	6.50	6.40	0.10			6.40		6.40	6.40								0.10	
เทศบาลตำบลพลวงสองนาง	5.64														1	5.64		5.64	0.00	
เทศบาลตำบลสว่างแจ้งสบายใจ*	3.18														1	3.18		3.18	0.00	
เทศบาลตำบลหนองขาหย่าง	1.50	1	1.50	1.00	0.50			1.00		1.00	1.00								0.50	
เทศบาลตำบลเขาบางแกรก	6.43	1	6.43	1.30	5.13			1.30		1.30	1.30								5.13	
เทศบาลตำบลหนองฉาง	3.20	1	3.20	3.00	0.20			3.00		3.00	3.00								0.20	
เทศบาลตำบลหาดทนง	1.99														1	1.99		1.99	0.00	
เกาะเทโพ	2.28														1	2.28		2.28	0.00	
ดอนขวาง	2.82														1	2.82		2.82	0.00	
ท่าซุง	3.54														1	3.54		3.54	0.00	
น้ำซึม	6.07	1	6.07	3.00	3.07			3.00		3.00	3.00								3.07	
เนินแจง	2.12														1	2.12		2.12	0.00	
สะแกกรัง	4.41	1	4.41	1.30	3.11			1.30		1.30	1.30								3.11	
หนองแก	4.99	1	4.99	1.00	3.99			1.00		1.00	1.00								3.99	
หนองไผ่แบน	4.22														1	4.22		4.22	0.00	
โคกหม้อ	2.27														1	2.27		2.27	0.00	
หนองกระทุ่ม	6.72														1	6.72		6.72	0.00	
หนองกลางดง	2.8														1	2.80		2.80	0.00	
หนองขายดา	2.9														1	2.90		2.90	0.00	
บ่อยาง	4.79														1	4.79		4.79	0.00	
ไผ่เขียว	10.8	1	10.80	4.00	6.80		4.00												6.80	468.00
หนองหลวง	3.75														1	3.75		3.75	0.00	
เขากวางทอง	6.76														1	6.76		6.76	0.00	
ทุ่งโพ	7.24	1	7.24	2.00	5.24			2.00		2.00	2.00								5.24	
หนองฉาง	2.89	1	2.89	1.00	1.89			1.00		1.00	1.00								1.89	
หนองนางนวล	2.9														1	2.90		2.90	0.00	
หนองยาง	5.12	1	5.12	2.00	3.12			2.00		2.00	2.00								3.12	
อุทัยเก่า	2.3														1	2.30		2.30	0.00	
หนองสรวง	2.37	1	2.37	1.00	1.37			1.00		1.00	1.00								1.37	
ทุ่งทอง	1.99														1	1.99		1.99	0.00	
คอกควาย	6.85														1	6.85		6.85	0.00	
เจ้าวัด	3.59														1	3.59		3.59	0.00	
ทัพหลวง	7.36														1	7.36		7.36	0.00	
บ้านบึง	2.89														1	2.89		2.89	0.00	
บ้านไร่	8.4														1	8.40		8.40	0.00	
บ้านใหม่คลองเคียน	3.05														1	3.05		3.05	0.00	
เมืองการุ้ง	4.41														1	4.41		4.41	0.00	
วังหิน	3.06	1	3.06	1.00	2.06		1.00												2.06	45.00
หนองขอก	4.88														1	4.88		4.88	0.00	
หนองบ่มกล้วย	2.73														1	2.73		2.73	0.00	
ห้วยแห้ง	4.35														1	4.35		4.35	0.00	

แบบสำรวจที่ 1 ข้อมูลปริมาณขยะมูลฝอย จ.อุทัยธานี / สสภ. 4

	1	2	3	4	5	6	7	8	9	10	11	12	13	14	15	16	17	18	19	20
		พื้นที่ที่มีการให้บริการ													พื้นที่ที่ไม่มีการให้บริการ					
จังหวัด	ปริมาณขยะที่เกิดขึ้น	จำนวน อปท. ที่มีการให้บริการ	ปริมาณขยะที่เกิดขึ้นใน อปท. พื้นที่ให้บริการ	ปริมาณขยะที่เก็บขนไปกำจัด	ปริมาณขยะที่ถูกนำไปใช้ประโยชน์	ปริมาณขยะที่ไม่มีการให้บริการ	ปริมาณขยะที่กำจัดไม่ถูกต้อง	ปริมาณขยะที่กำจัดถูกต้อง	การนำไปใช้ประโยชน์	การนำไปกำจัด	Landfill	Compost	Incinerator	อื่น ๆ	จำนวน อปท. ที่ไม่มีการให้บริการ	ปริมาณขยะที่เกิดขึ้นใน อปท. พื้นที่ไม่ให้บริการ	ปริมาณขยะที่ถูกนำไปใช้ประโยชน์	ปริมาณขยะที่กำจัดไม่ถูกต้อง	ปริมาณขยะที่ถูกนำไปใช้ประโยชน์ (5)+(9)+(17)	ปริมาณขยะสะสม
จังหวัดอุทัยธานี	(ตัน/วัน)	(แห่ง)	(ตัน/วัน)	(ตัน/วัน)	(ตัน/วัน)	(ตัน/วัน)	(ตัน/วัน)	(ตัน/วัน)	(ตัน/วัน)	(ตัน/วัน)	(ตัน/วัน)	(ตัน/วัน)	(ตัน/วัน)	(ตัน/วัน)	(แห่ง)	(ตัน/วัน)	(ตัน/วัน)	(ตัน/วัน)	(ตัน/วัน)	(ตัน)
หูช้าง	5.9	1	5.90	2.00	3.90		2.00												3.90	90.00
ทุ่งนางาม	6.63														1	6.63		6.63	0.00	
น้ำรอบ	5.44														1	5.44		5.44	0.00	
ประดู่ยืน	5.79														1	5.79		5.79	0.00	
ป่าอ้อ	6.64														1	6.64		6.64	0.00	
ระบำ	12.02														1	12.02		12.02	0.00	
ลานสัก	9.2														1	9.20		9.20	0.00	
สุขุทัย	5.79														1	5.79		5.79	0.00	
ห้วยคต	5.66														1	5.66		5.66	0.00	
ทองหลาง	6.73														1	6.73		6.73	0.00	
ตงขวาง	2.17														1	2.17		2.17	0.00	
ท่าโพ	2.66														1	2.66		2.66	0.00	
หนองขาหย่าง	4.73														1	4.73		4.73	0.00	
หนองไผ่	2.23														1	2.23		2.23	0.00	
หลุมเข้า	5.00	1	5.00	5.00	0.00			5.00		5.00	5.00								0.00	
รวม (ตัน/วัน)	316.44	21.00	127.03	68.50	58.53	-	18.00	50.50	-	50.50	50.50	-	-	-	42.00	189.41	-	189.41	58.53	4,293.00
รวม (ตัน/ปี)	115,500.60	21.00	46,365.95	25,002.50	21,363.45	-	6,570.00	18,432.50	-	18,432.50	18,432.50	-	-	-	42.00	69,134.65	-	69,134.65	21,363.45	4,293.00

แบบสำรวจที่ 1 ข้อมูลปริมาณขยะมูลฝอย จ.อุทัยธานี / สผก. 4

	1	2	3	4	5	6	7	8	9	10	11	12	13	14	15	16	17	18	19	20
		พื้นที่ที่มีการให้บริการ													พื้นที่ที่ไม่มีการให้บริการ					
จังหวัด	ปริมาณขยะที่เกิดขึ้น	จำนวน อปท. ที่มีการให้บริการ	ปริมาณขยะที่เกิดขึ้นใน อปท. พื้นที่ให้บริการ	ปริมาณขยะที่เก็บขนไปกำจัด	ปริมาณขยะที่ถูกนำไปใช้ประโยชน์	ปริมาณขยะที่ไม่มีการให้บริการ	ปริมาณขยะที่กำจัดไม่ถูกต้อง	ปริมาณขยะที่กำจัดถูกต้อง	การนำไปใช้ประโยชน์	การนำไปกำจัด	Landfill	Compost	Incinerator	อื่น ๆ	จำนวน อปท. ที่ไม่มีการให้บริการ	ปริมาณขยะที่เกิดขึ้นใน อปท. พื้นที่ไม่ให้บริการ	ปริมาณขยะที่ถูกนำไปใช้ประโยชน์	ปริมาณขยะที่กำจัดไม่ถูกต้อง	ปริมาณขยะที่ถูกนำไปใช้ประโยชน์ (5)+(9)+(17)	ปริมาณขยะสะสม
จังหวัดอุทัยธานี	(ตัน/วัน)	(แห่ง)	(ตัน/วัน)	(ตัน/วัน)	(ตัน/วัน)	(ตัน/วัน)	(ตัน/วัน)	(ตัน/วัน)	(ตัน/วัน)	(ตัน/วัน)	(ตัน/วัน)	(ตัน/วัน)	(ตัน/วัน)	(ตัน/วัน)	(แห่ง)	(ตัน/วัน)	(ตัน/วัน)	(ตัน/วัน)	(ตัน/วัน)	(ตัน)

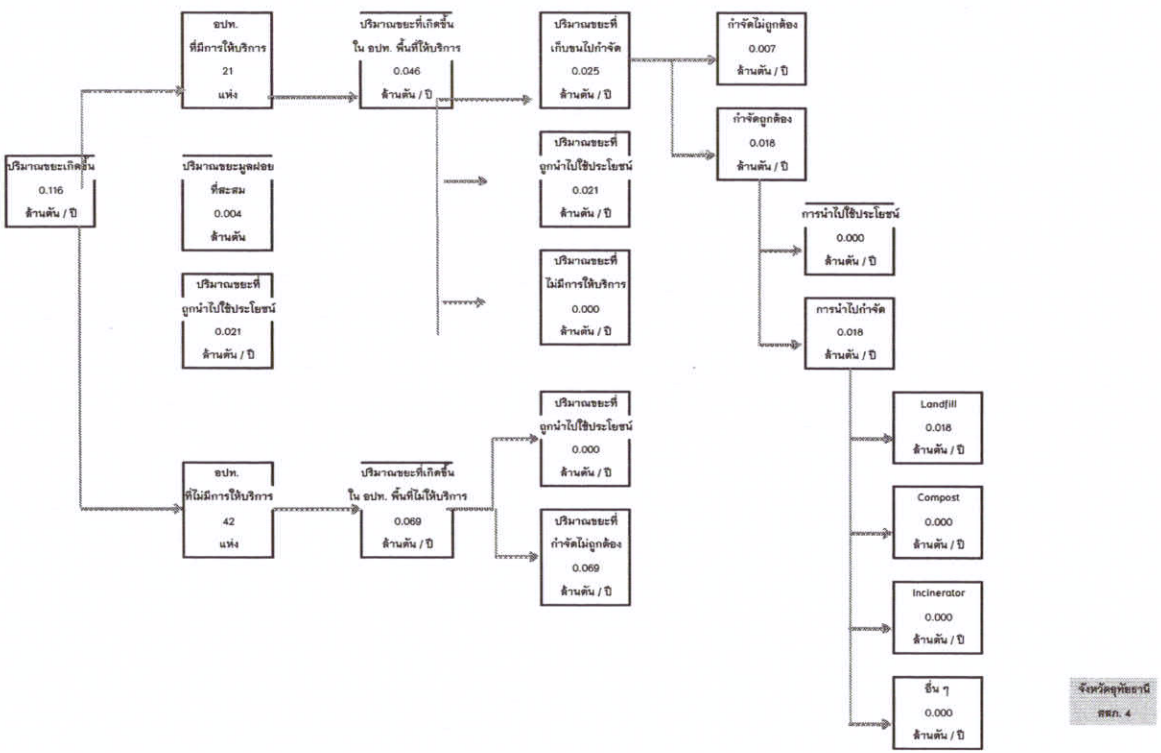

ภาคผนวก ก – 5

ข้อมูลการสำรวจขยะมูลฝอย

สสภ. 5

แบบสำรวจข้อมูลการสำรวจขยะมูลฝอย สสภ. 5/2557

	1	2	3	4	5	6	7	8	9	10	11	12	13	14	15	16	17	18	19	20
		พื้นที่ที่มีการให้บริการ													พื้นที่ที่ไม่มีการให้บริการ					
จังหวัด	เทศบาล	อบต.	รวม อปท.	ปริมาณขยะที่เกิดขึ้น	จำนวน อปท. ที่มีการให้บริการ	ปริมาณขยะที่เกิดขึ้นใน อปท. พื้นที่ให้บริการ	ปริมาณขยะที่เก็บขนไปกำจัด	ปริมาณขยะที่ถูกนำไปใช้ประโยชน์	ปริมาณขยะที่ไม่มีการให้บริการ	ปริมาณขยะที่กำจัดไม่ถูกต้อง	ปริมาณขยะที่กำจัดถูกต้อง	การนำไปใช้ประโยชน์	การนำไปกำจัด	Landfill	Compost	Incinerator	อื่นๆ	จำนวน อปท. ที่ไม่มีการให้บริการ	ปริมาณขยะที่เกิดขึ้นใน อปท. พื้นที่ไม่ให้บริการ	ปริมาณขยะที่ถูกนำไปใช้ประโยชน์	ปริมาณขยะที่กำจัดไม่ถูกต้อง	ปริมาณขยะที่ถูกนำไปใช้ประโยชน์ (5)+(9)+(17)	ปริมาณขยะสะสม
สสภ. 5	(แห่ง)	(แห่ง)	(แห่ง)	(ตัน/ปี)	(แห่ง)	(ตัน/ปี)	(ตัน/ปี)	(ตัน/ปี)	(ตัน/ปี)	(ตัน/ปี)	(ตัน/ปี)	(ตัน/ปี)	(ตัน/ปี)	(ตัน/ปี)	(ตัน/ปี)	(ตัน/ปี)	(ตัน/ปี)	(ตัน/ปี)	(แห่ง)	(ตัน/ปี)	(ตัน/ปี)	(ตัน)
นครปฐม	23	93	116	354,477.05	97.00	322,415.11	262,669.70	59,745.41	-	86,136.35	176,533.35	-	176,533.35	176,533.35	-	-	-	19.00	32,061.60	839.50	31,222.10	16,297.25	353,105.00
สุพรรณบุรี	45	81	126	315,436.65	60.00	169,443.95	120,803.48	42,855.22	5,785.25	61,118.78	59,684.69	5,694.00	53,990.69	53,990.69	-	-	-	66.00	145,992.70	-	145,992.70	48,549.22	144,922.50
ชัยนาท	39	20	59	131,790.55	42.00	104,904.65	56,538.50	48,366.15	-	55,443.50	1,095.00	-	1,095.00	1,095.00	-	-	-	17.00	26,885.90	-	26,885.90	75,252.05	226,764.69
สมุทรสาคร	12	25	37	324,634.65	33.00	318,502.65	274,023.75	43,080.95	1,397.95	17,520.00	256,503.75	4,763.25	251,740.50	251,740.50	-	-	-	4.00	6,132.00	-	6,132.00	47,844.20	52,950.00
รวม	119	219	338	1,126,338.90	232.00	915,266.36	714,035.42	194,047.73	7,183.20	220,218.63	493,816.79	10,457.25	483,359.54	483,359.54	-	-	-	106.00	211,072.20	839.50	210,232.70	187,942.72	777,742.19

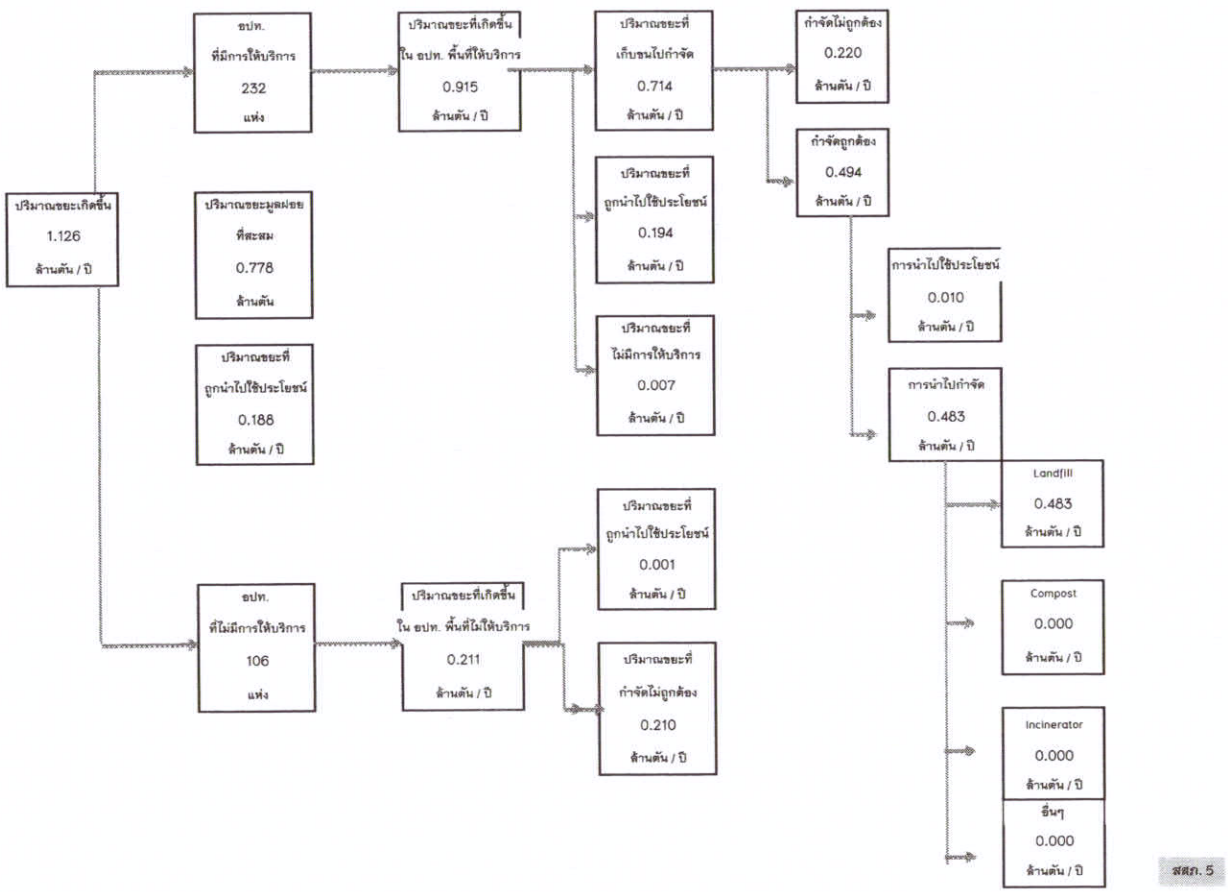

ตารางที่ 5.1 ข้อมูลการสำรวจขยะมูลฝอย (Second Draft) จ.นครปฐม / สสภ. 5 (2557)

		1	2	3	4	5	6	7	8	9	10	11	12	13	14	15	16	17	18	19	20
		2557														พื้นที่ที่ไม่มีการให้บริการ					
	จังหวัด	ปริมาณขยะที่เกิดขึ้น 2557	จำนวน อปท. ที่มีการให้บริการ	ปริมาณขยะที่เกิดขึ้นใน อปท. พื้นที่ให้บริการ	ปริมาณขยะที่เก็บขนไปกำจัด	ปริมาณขยะที่ถูกนำไปใช้ประโยชน์	ปริมาณขยะที่ไม่มีการให้บริการ	ปริมาณขยะที่กำจัดไม่ถูกต้อง	ปริมาณขยะที่กำจัดถูกต้อง	การนำไปใช้ประโยชน์	การนำไปกำจัด	Landfill	Compost	Incinerator	อื่น ๆ	จำนวน อปท. ที่ไม่มีการให้บริการ	ปริมาณขยะที่เกิดขึ้นใน อปท. พื้นที่ไม่ให้บริการ	ปริมาณขยะที่ถูกนำไปใช้ประโยชน์	ปริมาณขยะที่กำจัดไม่ถูกต้อง	ปริมาณขยะที่ถูกนำไปใช้ประโยชน์ (5)+(9)+(17)	ปริมาณขยะสะสม 2557
	จ.นครปฐม	(ตัน/วัน)	(แห่ง)	(ตัน/วัน)	(ตัน/วัน)	(ตัน/วัน)	(ตัน/วัน)	(ตัน/วัน)	(ตัน/วัน)	(ตัน/วัน)	(ตัน/วัน)	(ตัน/วัน)	(ตัน/วัน)	(ตัน/วัน)	(ตัน/วัน)	(แห่ง)	(ตัน/วัน)	(ตัน/วัน)	(ตัน/วัน)	(ตัน/วัน)	(ตัน)
1	อำเภอเมือง																			44.65	318,952.00
1	ทน.นครปฐม	100.00	1	100.00	80.00	20.00		80.00												20.00	300,520
2	ทม.นครปฐม*	16.00	1	16.00	15.00	1.00		15.00												1.00	
3	ทต.ดอนยายหอม	6.71	1	6.71	5.34	1.37		5.34												1.37	432
4	ทต.ธรรมศาลา	7.75	1	7.75	6.00	1.75		6.00												1.75	
5	ทต.โพรงมะเดื่อ	10.73	1	10.73	7.71	3.02		7.71												3.02	18,000
6	ทต.บ่อพลับ	9.20	1	9.20	7.37	1.83		7.37												1.83	
7	ทต.นายแค	7.42	1	7.42	6.00	1.42		6.00												1.42	
8	อบต.ดอนยายหอม	12.00	1	12.00	12.00	0.00		12.00												0.00	
9	อบต.ตาก้อง	3.00	1	3.00	2.00	1.00		2.00												1.00	
10	อบต.ถนนขาด	6.67														1	6.67		6.67	0.00	
11	อบต.ทัพหลวง	6.00	1	6.00	5.00	1.00		5.00												1.00	
12	อบต.ทุ่งน้อย	4.92	1	4.92	4.84	0.08		4.84												0.08	
13	อบต.ธรรมศาลา	6.00	1	6.00	5.00	1.00			5.00		5.00	5.00								1.00	
14	อบต.บางแขม	7.00	1	7.00	6.00	1.00		6.00												1.00	
15	อบต.บ้านยาง	8.02	1	8.02	3.00	5.02		3.00												5.02	
16	อบต.พระประโทน	3.62	1	3.62	3.20	0.42		3.20												0.42	
17	อบต.โพรงมะเดื่อ	4.00	1	4.00	3.00	1.00		3.00												1.00	
18	อบต.อำพยา	6.93														1	6.93		6.93	0.00	
19	อบต.วังตะกู	5.00	1	5.00	4.77	0.23		4.77												0.23	
20	อบต.วังเย็น	2.88														1	2.88		2.88	0.00	
21	อบต.สนามจันทร์	5.00	1	5.00	4.30	0.70		4.30												0.70	
22	อบต.สระกระเทียม	6.55	1	6.55	5.24	1.31		5.24												1.31	
23	อบต.สวนป่าน	3.06	1	3.06	3.06	0.00		3.06												0.00	
24	อบต.สามควายเผือก	4.50	1	4.50	4.50	0.00		4.50												0.00	
25	อบต.หนองงูเหลือม	9.18														1	9.18		9.18	0.00	
26	อบต.หนองดินแดง	4.52														1	4.52		4.52	0.00	
27	อบต.หนองปากโลง	4.81	1	4.81	4.81	0.00		4.81												0.00	
28	อบต.ห้วยจรเข้	4.50	1	4.50	3.00	1.50		3.00												1.50	
	อำเภอกำแพงแสน																			0.00	-
29	ทต.กำแพงแสน	9.00	1	9.00	7.20	1.80			7.20		7.20	7.20								1.80	
30	อบต.กำแพงแสน	5.00	1	5.00	5.00	0.00			5.00		5.00	5.00								0.00	
31	อบต.กระตีบ	4.00	1	4.00	4.00	0.00			4.00		4.00	4.00								0.00	
32	อบต.ดอนข่อย	5.50	1	5.50	4.60	0.90			4.60		4.60	4.60								0.90	
33	อบต.ทุ่งกระพังโหม	3.30	1	3.30	3.30	0.00			3.30		3.30	3.30								0.00	
34	อบต.ทุ่งขวาง (ไม่ระบุชื่อเอกชน)	10.76	1	10.76	10.76				10.76		10.76	10.76								0.00	
35	อบต.ทุ่งบัว	1.30	1	1.30	1.30	0.00			1.30		1.30	1.30								0.00	
36	อบต.ทุ่งลูกนก	4.00	1	4.00	4.00	0.00			4.00		4.00	4.00								0.00	
37	อบต.รางพิกุล	5.56	1	5.56	3.00	2.56			3.00		3.00	3.00								2.56	
38	อบต.วังน้ำเขียว	3.50	1	3.50	3	0.50			3.00		3.00	3.00								0.50	
39	อบต.สระพัฒนา	4.00	1	4.00	2	2.00			2.00		2.00	2.00								2.00	
40	อบต.สระสี่มุม	8.83	1	8.83	8.83	0.00			8.83		8.83	8.83								0.00	
41	อบต.หนองกระทุ่ม	5.10														1	5.10		5.10	0.00	
42	อบต.ห้วยขวาง	25.00	1	25	4.00	21.00		4.00												21.00	
43	อบต.ห้วยม่วง	6.65	1	6.65	1.60	5.05			1.60		1.60	1.60								5.05	
44	อบต.ห้วยหมอนทอง	2.50	1	2.50	2.50	0.00			2.50		2.50	2.50								0.00	
	อำเภอสามพราน																			0.00	-
45	ทม.สามพราน	36.00	1	36.00	28.80	7.20			28.80		28.80	28.80								7.20	
46	ทม.ไร่ขิง	40.00	1	40.00	32.00	8.00			32.00		32.00	32.00								8.00	
47	ทม.กระทุ่มล้ม	45.00	1	45.00	40.00	5.00			40.00		40.00	40.00								5.00	
48	ทต.อ้อมใหญ่	24.00	1	24.00	20.00	4.00			20.00		20.00	20.00								4.00	
49	ทต.บางกระทึก	21.00	1	21.00	21.00	0.00			21.00		21.00	21.00								0.00	
50	อบต.สามพราน	3.00	1	3.00	3.00	0.00			3.00		3.00	3.00								0.00	
51	อบต.คลองใหม่	5.50	1	5.50	5.50	0.00			5.50		5.50	5.50								0.00	

52	อบต.ตลาดจินดา	5.00	1	5.00	5.00	0.00			5.00		5.00	5.00								0.00	
53	อบต.ทรงคนอง (เอกชนดำเนินการ)	5.39	1.00	5.39	5.39	0.00			5.39		5.39	5.39								0.00	
54	อบต.ท่าข้าม	18.00	1	18	17.00	1.00			17.00		17.00	17.00								1.00	
55	อบต.ท่าตลาด	20.00	1	20	20.00	0.00			20.00		20.00	20.00								0.00	
56	อบต.บางช้าง	4.16	1	4.16	4.16	0.00			4.16		4.16	4.16								0.00	
57	อบต.บางเตย	6.00	1	6.00	5.97	0.03			5.97		5.97	5.97								0.03	
58	อบต.บ้านใหม่	4.00	1	4	4	0.00			4.00		4.00	4.00								0.00	
59	อบต.ยายชา	18.00	1	18.00	18	0.00			18.00		18.00	18.00								0.00	
60	อบต.หอมเกร็ด	20.00	1	20.00	7.49	12.51			7.49		7.49	7.49								12.51	
61	อบต.คลองจินดา	4.00	1	4.00	3.00	1.00			3.00		3.00	3.00								1.00	
	อำเภอดอนตูม																			0.00	11,475.00
62	ทต.สามง่าม	13.84	1	13.84	10.00	3.84			10.00		10.00	10.00								3.84	11,475
63	อบต.ดอนพุทรา	4.75	1	4.75	4.75	0.00			4.75		4.75	4.75								0.00	
64	อบต.ดอนรวก	3.41	1	3.41	1.60	1.81			1.60		1.60	1.60								1.81	
65	อบต.บ้านหลวง	1.50	1	1.50	0.5	1.00			0.50		0.50	0.50								1.00	
66	อบต.ลำเหย	20.00	1	20.00	7	13.00			7.00		7.00	7.00								13.00	
67	อบต.ห้วยด้วน	3.00	1	3.00	3	0.00			3.00		3.00	3.00								0.00	
68	อบต.ห้วยพระ	6.85	1	6.85	1.50	5.35			1.50		1.50	1.50								5.35	
	อำเภอนครชัยศรี																			0.00	3,808.00
69	ทต.นครชัยศรี	11.00	1	11.00	11.00	0.00			11.00		11.00	11.00								0.00	1,350
70	ทต.ห้วยพลู	8.00	1	8.00	6.40	1.60		6.40												1.60	2,458
71	อบต.ห้วยพลู	1.88														1	1.88		1.88	0.00	
72	ทต.ขุนแก้ว*	6.76	1	6.76	4.90	1.86			4.90		4.90	4.90								1.86	
73	อบต.นครชัยศรี	2.80	1	2.80	1.70	1.10			1.70		1.70	1.70								1.10	
74	อบต.โคกพระเจดีย์	1	1	1	0.80	0.20			0.80		0.80	0.80								0.20	
75	อบต.งิ้วราย	3	1	3	3.00	0.00			3.00		3.00	3.00								0.00	
76	อบต.ดอนแฝก	2.71														1	2.71	1.00	1.71	1.00	
77	อบต.ท่ากระชับ	3	1	3.00	1.94	1.06			1.94		1.94	1.94								1.06	
78	อบต.ท่าตำหนัก	8.00	1	8.00	8.00	0.00			8.00		8.00	8.00								0.00	
79	อบต.ท่าพระยา	5.00	1	5.00	5.00	0.00			5.00		5.00	5.00								0.00	
80	อบต.ไทยบาราส	1.15	1	1.15	1.15	0.00			1.15		1.15	1.15								0.00	
81	อบต.บางแก้ว	6.00	1	6.00	6.00	0.00			6.00		6.00	6.00								0.00	
82	อบต.บางแก้วฟ้า	5.00	1	5.00	5	0.00		5.00			0.00									0.00	
83	อบต.บางพระ (ไม่แน่ใจระบบเก็บขน)	2.48	1	2.48	0.75	1.73		0.75												1.73	
84	อบต.บางระกำ	5.00	1	5.00	5	0.00			5.00		5.00	5.00								0.00	
85	อบต.พะเนียด	3.50	1	3.50	3.50	0.00			3.50		3.50	3.50								0.00	
86	อบต.ลานตากฟ้า	5.50	1	5.50	2.1	3.40			2.10		2.10	2.10								3.40	
87	อบต.วัดแค	2.00	1	2.00	1.42	0.58			1.42		1.42	1.42								0.58	
88	อบต.วัดละมุด	6.00	1	6.00	6.00	0.00		6.00												0.00	
89	อบต.วัดตำโรง	1.62														1	1.62		1.62	0.00	
90	อบต.ศรีมหาโพธิ์	5.00	1	5.00	4.00	1.00			4.00		4.00	4.00								1.00	
91	อบต.ศีรษะทอง	8.00	1	8	8.00	0.00			8.00		8.00	8.00								0.00	
92	อบต.หัมปทวน	3.57	1	3.57	2.8	0.77			2.80		2.80	2.80								0.77	
93	อบต.แหลมบัว (เอกชนดำเนินการ)	6.44	1	6.44	6.44	0.00			6.44		6.44	6.44								0.00	
	อำเภอบางเลน																			0.00	18,870.00
94	ทต.บางเลน	12.00	1	12.00	12.00	0.00		12.00												0.00	15,360
95	ทต.บางหลวง	2.37	1	2.37	1.70	0.67		1.70												0.67	3,240
96	ทต.รางกระทุ่ม	2.35	1	2.35	2.00	0.35		2.00												0.35	
97	ทต.ลำพญา	2.02	1	2.02	2.00	0.02		2.00												0.02	270
98	อบต.ดอนมกกระทุง	3.39														1	3.39		3.39	0.00	
99	อบต.ดอนตูม	4.52														1	4.52		4.52	0.00	
100	อบต.บางหลวง	6.70														1	6.70		6.70	0.00	
101	อบต.ไทรงาม	3.00	1	3.00	2.25	0.75			2.25		2.25	2.25								0.75	
102	อบต.บางเลน	5.19														1	5.19		5.19	0.00	
103	อบต.นราภิรมย์	6.00	1	6.00	6	0.00			6.00		6.00	6.00								0.00	
104	อบต.นิลเพชร	4.25														1	4.25		4.25	0.00	
105	อบต.บัวปากท่า	5.00	1	5.00	2.60	2.40			2.60		2.60	2.60								2.40	
106	อบต.บางไทรป่า	3.79														1	3.79		3.79	0.00	
107	อบต.บางปลา	6.40														1	6.40		6.40	0.00	
108	อบต.บางภาษี	6.00	1	6.00	6	0.00			6.00		6.00	6.00								0.00	
109	อบต.บางระกำ	4.30														1	4.30	1.30	3.00	1.30	

110	อบต.ไม่ดูข้าง	1.30	1	1.30	1.3	0.00			1.30		1.30	1.30								0.00	
111	อบต.ลำพญา	2.31														1	2.31		2.31	0.00	
112	อบต.หินมูล	5.50														1	5.50		5.50	0.00	
	อำเภอทุกอมลพล																			0.00	-
113	ทต.ศาลายา	25.00	1	25.00	23.00	2.00			23.00		23.00	23.00								2.00	
114	ทต.คลองโยง	12.00	1	12.00	12.00	0.00			12.00		12.00	12.00								0.00	
115	อบต.ศาลายา	15.00	1	15	14.00	1.00			14.00		14.00	14.00								1.00	
116	อบต.มหาสวัสดิ์	6.00	1	6	5.00	1.00			5.00		5.00	5.00								1.00	
	รวม (ตัน/วัน)	971.17	97.00	883.33	719.64	163.69	-	235.99	483.65	-	483.65	483.65	-	-	-	19.00	87.84	2.30	85.54	44.65	353,105.00
	รวม (ตัน/ปี)	354,477.05	97.00	322,415.11	262,669.70	59,745.41	-	86,136.35	176,533.35	-	176,533.35	176,533.35	-	-	-	19.00	32,061.60	839.50	31,222.10	16,297.25	353,105.00
				322,415.11	262,669.70				176,533.35		176,533.35						32,061.60			60,584.91	
		971.17		883.33	719.64				483.65		483.65										-
		971.17																			

240

240

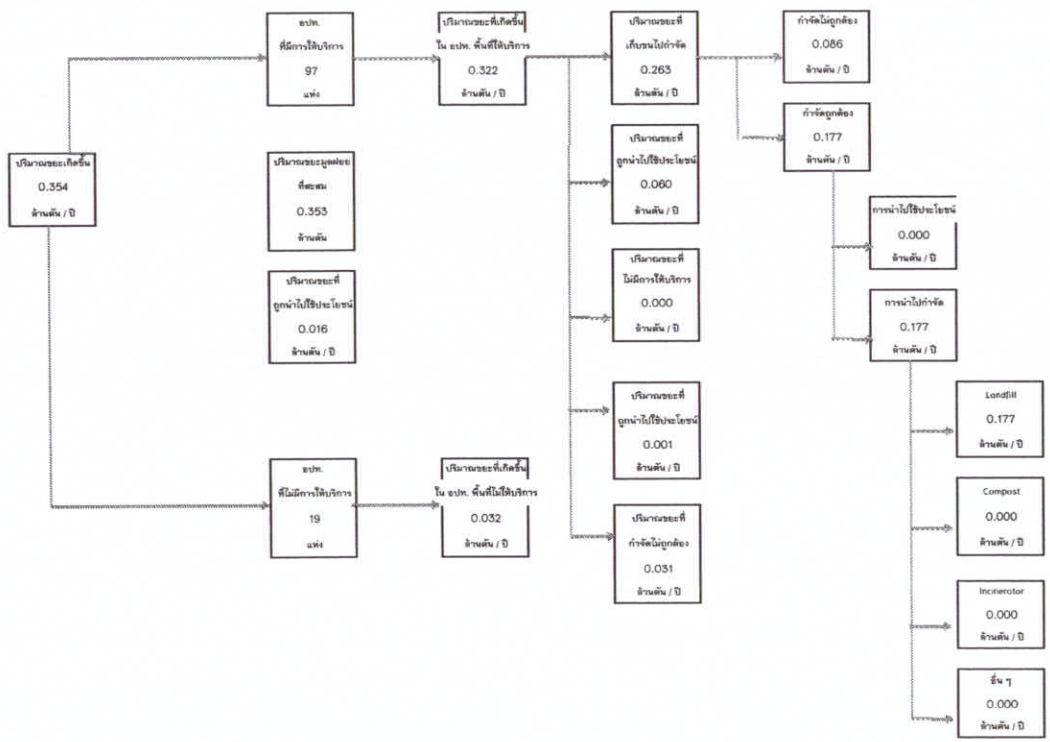

จ.นครปฐม
สสภ. 5

ตารางที่ 5.2 ข้อมูลการสำรวจขยะมูลฝอย จ.สุพรรณบุรี / สสภ. 5 /2557

	1	2	3	4	5	6	7	8	9	10	11	12	13	14	15	16	17	18	19	20
		พื้นที่ที่มีการให้บริการ													พื้นที่ที่ไม่มีการให้บริการ					
จังหวัด	ปริมาณขยะที่เกิดขึ้น 57	จำนวน อปท. ที่มีการให้บริการ	ปริมาณขยะที่เกิดขึ้นใน อปท. พื้นที่ให้บริการ	ปริมาณขยะที่เก็บขนไปกำจัด	ปริมาณขยะที่ถูกนำไปใช้ประโยชน์	ปริมาณขยะที่ไม่มีการให้บริการ	ปริมาณขยะที่กำจัดถูกต้อง	ปริมาณขยะที่กำจัดถูกต้อง	การนำไปใช้ประโยชน์	การนำไปกำจัด	Landfill	Compost	Incinerator	อื่น ๆ	จำนวน อปท. ที่ไม่มีการให้บริการ	ปริมาณขยะที่เกิดขึ้นใน อปท. พื้นที่ไม่ให้บริการ	ปริมาณขยะที่ถูกนำไปใช้ประโยชน์	ปริมาณขยะที่กำจัดไม่ถูกต้อง	ปริมาณขยะที่ถูกนำไปใช้ประโยชน์ (5)+(9)+(17)	ปริมาณขยะสะสม57
จ.สุพรรณบุรี	(ตัน/วัน)	(แห่ง)	(ตัน/วัน)	(ตัน/วัน)	(ตัน/วัน)	(ตัน/วัน)	(ตัน/วัน)	(ตัน/วัน)	(ตัน/วัน)	(ตัน/วัน)	(ตัน/วัน)	(ตัน/วัน)	(ตัน/วัน)	(ตัน/วัน)	(แห่ง)	(ตัน/วัน)	(ตัน/วัน)	(ตัน/วัน)	(ตัน/วัน)	(ตัน)
ทม.สุพรรณบุรี	40.00	1	40.00	35.00	5.00			35.00		35.00	35.00								5.00	
ทต.ท่าระหัด	10.00	1	10.00	8.00	2.00			8.00		8.00	8.00								2.00	
ทต.ท่าเสด็จ	14.39	1	14.39	4.10	10.29		4.10												10.29	3,750.00
ทต.โพธิ์พระยา	3.52	1	3.52	2.00	1.52		2.00												1.52	2,023.50
ทต.สวนแตง	6.84	1	6.84	4.50	2.34		4.50												2.34	
ทต.บางกุ้ง	2.03	1	2.03	2.03	0.00		2.03												0.00	
ทต.ห้วยรังทอง*(โพธิ์พระยา)	3.52														1	3.52		3.52	0.00	
ทต.บ้านโพธิ์	8.61	1	8.61	1.62	6.99			1.62		1.62	1.62								6.99	
อบต.โคกโคเผ่า	18.50	1	18.50	17.00	1.50			17.00		17.00	17.00								1.50	
อบต.ดอนกำยาน	9.06				0.00										1	9.06		9.06	0.00	
อบต.ดอนคา	3.03				0.00										1	3.03		3.03	0.00	
อบต.ดอนโพธิ์ทอง	6.03				0.00										1	6.03		6.03	0.00	
อบต.ดอนมะสังข์	3.02	1	3.02	0.50	2.52			0.50		0.50	0.50								2.52	
อบต.ตลิ่งชัน	8.18				0.00										1	8.18		8.18	0.00	
อบต.ทับตีเหล็ก	3.59				0.00										1	3.59		3.59	0.00	
อบต.ไผ่ขวาง	6.99	1	6.99	6.99	0.00			6.99		6.99	6.99								0.00	
อบต.พิหารแดง	4.65	1	4.65	1.67	2.98			1.67		1.67	1.67								2.98	
อบต.ยั้วใหญ่	10.09	1	10.09	10.00	0.09			10.00	4.00	6.00	6.00								4.09	
อบต.ศาลาขาว	5.36									0.00					1	5.36		5.36	0.00	
อบต.สนามคลี	6.93									0.00					1	6.93		6.93	0.00	
อบต.สนามชัย	9.64	1	9.64	5.90	3.74			5.90		5.90	5.90								3.74	
อบต.สวนแตง	5.51	1	5.51	2.00	1.00	2.51		2.00		2.00	2.00								1.00	
ทม.สองพี่น้อง	22.00	1	22.00	20.00	2.00			20.00		20.00	20.00								2.00	21,900.00
ทต.ทุ่งคอก	3.67	1	3.67	2.00	1.67		2.00												1.67	5,811.00
อบต.ดอนมะนาว	4.67														1	4.67		4.67	0.00	
อบต.ดินดาด	3.05														1	3.05		3.05	0.00	
อบต.ทุ่งคอก	11.41														1	11.41		11.41	0.00	
อบต.เนินพระปรางค์	4.01														1	4.01		4.01	0.00	
อบต.บ่อสุพรรณ	17.22														1	17.22		17.22	0.00	
อบต.บางตะเคียน	5.14														1	5.14		5.14	0.00	
อบต.บางตาเถร	14.09														1	14.09		14.09	0.00	
อบต.บางพลับ	4.66														1	4.66		4.66	0.00	
อบต.บางเสน	6.47														1	6.47		6.47	0.00	
อบต.บ้านกุ่ม	3.20														1	3.20		3.20	0.00	
อบต.บ้านช้าง	2.87														1	2.87		2.87	0.00	
อบต.ศรีสำราญ	10.17														1	10.17		10.17	0.00	
อบต.หนองบ่อ	4.84														1	4.84		4.84	0.00	
อบต.หัวโพธิ์	9.08														1	9.08		9.08	0.00	
ทต.เขาพระ	15.00	1	15.00	14.00	1.00		14.00												1.00	5,628.00
ทต.นางบวช	12.00	1	12.00	10.00	2.00		10.00												2.00	4,320.00
ทต.บ่อกรุ	3.00	1	3.00	2.40	0.60		2.40												0.60	225.00
ทต.เขาสิน	6.20	1	6.20	6.20	0.00		6.20												0.00	
ทต.ปากน้ำ	4.86	1	4.86	4.86	0.00		4.86												0.00	
ทต.เดิมบาง	7.03	1	7.03	4.20	2.83		4.20												2.83	
ทต.หนองกระทุ่ม	4.98	1	4.98	4.98	0.00		4.98												0.00	
ทต.ทุ่งคลี	5.70	1	5.70	3.50	2.20			3.50		3.50	3.50								2.20	2,000.00

อบต.เขาพระ	2.86	1	2.86	2.80	0.06		2.80												0.06	
อบต.โคกช้าง	4.22														1	4.22		4.22	0.00	
อบต.นางบวช	2.93														1	2.93		2.93	0.00	
อบต.บ่อกรุ	1.98														1	1.98		1.98	0.00	
อบต.ป่าตะแก	2.46														1	2.46		2.46	0.00	
อบต.ยางนอน	4.51	1	4.51	3.00	1.51			3.00		3.00	3.00								1.51	
อบต.หัวเขา	6.29														1	6.29		6.29	0.00	
อบต.หัวนา	3.99														1	3.99		3.99	0.00	
ทต.คอนเจดีย์	9.50	1	9.50	8.00	1.50		8.00												1.50	1,818.00
ทต.ตระกระโจม	2.54	1	2.54	2.00	0.54		2.00												0.54	9,406.00
อบต.คอนเจดีย์	2.93														1	2.93		2.93	0.00	
อบต.ทะเลบก	6.68														1	6.68		6.68	0.00	
อบต.ไร่รถ	6.76														1	6.76		6.76	0.00	
อบต.ตระกระโจม	5.58														1	5.58		5.58	0.00	
อบต.หนองสาหร่าย	7.06														1	7.06		7.06	0.00	
ทต.ด่านช้าง	6.63	1	6.63	5.00	1.63		5.00												1.63	13,650.00
อบต.ด่านช้าง	1.98	1	1.98	1.98	0.00		1.98												0.00	
อบต.นิคมกระเสียว	4.79														1	4.79		4.79	0.00	
อบต.วังตัน	5.92														1	5.92		5.92	0.00	
อบต.วังยาว	4.44														1	4.44		4.44	0.00	
อบต.หนองมะค่าโมง	12.23	1	12.23	12.00	0.23		12.00												0.23	
อบต.ห้วยขมิ้น	8.45														1	8.45		8.45	0.00	
อบต.องค์พระ	6.43														1	6.43		6.43	0.00	
ทต.โคกคราม	3.00	1	3.00	2.00	1.00		2.00												1.00	120.00
ทต.บางปลาม้า	2.11	1	2.11	1.50	0.61		1.50												0.61	1,920.00
ทต.บ้านแหลม	1.35	1	1.35	0.50	0.85			0.50		0.50	0.50								0.85	
ทต.ไผ่กองดิน	1.89	1	1.89	1.00	0.89		1.00												0.89	5,175.00
ทต.สันคราม*(โคกครามพัฒนา)	5.76	1	5.76	1.54	4.22			1.54		1.54	1.54								4.22	
ทต.ตะค่า	5.87	1	5.87	1.50	4.37			1.50		1.50	1.50								4.37	
ทต.บ้านแหลมพัฒนา*(บ้านแหลม	3.28	1	3.28	2.50	0.78		2.50												0.78	
อบต.กฤษณา	3.64				0.00										1	3.64		3.64	0.00	
อบต.จรเข้ใหญ่	4.39				0.00										1	4.39		4.39	0.00	
อบต.บางปลาม้า	6.34				0.00										1	6.34		6.34	0.00	
อบต.บางใหญ่	4.16	1	4.16	2.00	2.16			2.00		2.00	2.00								2.16	
อบต.ไผ่กองดิน	4.49				0.00										1	4.49		4.49	0.00	
อบต.มะขามล้ม	4.58	1	4.58	2.00	2.58		2.00												2.58	
อบต.วังน้ำเย็น	3.71				0.00										1	3.71		3.71	0.00	
อบต.วัดตาว	5.60				0.00										1	5.60		5.60	0.00	
อบต.วัดโบสถ์	4.50				0.00										1	4.50		4.50	0.00	
อบต.สาลี	6.50				0.00										1	6.50		6.50	0.00	
อบต.องครักษ์	4.93				0.00										1	4.93		4.93	0.00	
ทต.ศรีประจันต์	6.30	1	6.30	5.00	1.30			5.00	2.00	3.00	3.00								3.30	
ทต.วังยาง	7.17	1	7.17	5.70	1.47			5.70	2.70	3.00	3.00								4.17	
ทต.ปลายนา	8.52	1	8.52	0.60	7.92			0.60	0.20	0.40	0.40								8.12	
ทต.บ้านกร่าง	2.97	1	2.97	1.60	1.37			1.60	0.20	1.40	1.40								1.57	
อบต.คอนปรู	8.41	1	8.41	2.00	0.20	6.21		2.00	0.90	1.10	1.10								1.10	
อบต.บางงาม	3.07	1	3.07	2.00	1.07			2.00	0.40	1.60	1.60								1.47	
อบต.มดแดง	4.93	1	4.93	1.40	0.20	3.33		1.40	0.20	1.20	1.20								0.40	
ทต.วังน้ำซับ*	6.18	1	6.18	3.50	2.68			3.50	0.50	3.00	3.00								3.18	
ทต.วังหว้า*	4.93	1	4.93	2.00	2.93			2.00	0.50	1.50	1.50								3.43	
อบต.ศรีประจันต์	4.89	1	4.89	3.00	1.89			3.00	0.00	3.00	3.00								1.89	41,570.00
ทต.สามชุก	14.31	1	14.31	13.00	1.31			13.00	3.00	10.00	10.00								4.31	
อบต.กระเสียว	3.35														1	3.35		3.35	0.00	

อบต.บ้านสระ	5.40														1	5.40		5.40	0.00		
อบต.บ่านยาว	4.96	1	4.96	3.00	1.96			3.00	1.00	2.00	2.00								2.96		
อบต.วังสีก	11.31														1	11.31		11.31	0.00		
อบต.หนองมักนาก	7.62														1	7.62		7.62	0.00		
อบต.หนองสะเดา	4.71														1	4.71		4.71	0.00		
ทต.หนองหญ้าไซ	2.83	1	2.83	1.60	1.23		1.60												1.23	14,400.00	
อบต.แจงงาม	5.86														1	5.86		5.86	0.00		
อบต.ทัพหลวง	9.02														1	9.02		9.02	0.00		
อบต.หนองขาม	8.93														1	8.93		8.93	0.00		
อบต.หนองโพธิ์	6.15														1	6.15		6.15	0.00		
อบต.หนองราชวัตร	4.67														1	4.67		4.67	0.00		
อบต.หนองหญ้าไซ	5.00	1	5.00	3.00	2.00		3.00												2.00		
ทต.สระยายโสม	8.00	1	8.00	7.00	1.00		7.00												1.00	180.00	
ทต.จุนหัดเพ็ง	5.62				0.00										1	5.62		5.62	0.00		
ทต.ตู่ทอง	16.00	1	16.00	14.00	2.00		14.00												2.00		
ทต.บ้านคอน	7.82				0.00										1	7.82		7.82	0.00		
ทต.ท้าวตู่ทอง	25.00	1	25.00	20.00	5.00		20.00												5.00	810.00	
ทต.กระจัน	7.42				0.00										1	7.42		7.42	0.00		
ทต.บ้านโข้ง	9.01				0.00										1	9.01		9.01	0.00		
ทต.เจดีย์	8.00				0.00										1	8.00		8.00	0.00		
ทต.จรเข้สามพัน	13.30	1	13.30	8.00	1.50	3.80	8.00												1.50	9,000.00	
อบต.ดอนคา	8.00	1	8.00	6.00	2.00		6.00												2.00	1,216.00	
อบต.ดอนมะเกลือ	4.14														1	4.14		4.14	0.00		
อบต.พลับพลาไชย	10.76														1	10.76		10.76	0.00		
อบต.ยุ้งทะลาย	4.04														1	4.04		4.04	0.00		
อบต.สระพังตาน	4.56														1	4.56		4.56	0.00		
อบต.หนองโข่ง	8.98	1	8.98	5.80	3.18		5.80												3.18		
รวม (ต้น/วัน)	864.21	60.00	464.23	330.97	117.41	15.85	167.45	163.52	15.60	147.92	147.92	-	-	-	66.00	399.98	-	399.98	133.01	144,922.50	
รวม (ต้น/ปี)	315,436.65	60.00	169,443.95	120,803.48	42,855.22	5,785.25	61,118.78	59,684.69	5,694.00	53,990.69	53,990.69	-	-	-	66.00	145,992.70	-	145,992.70	48,549.22	144,922.50	

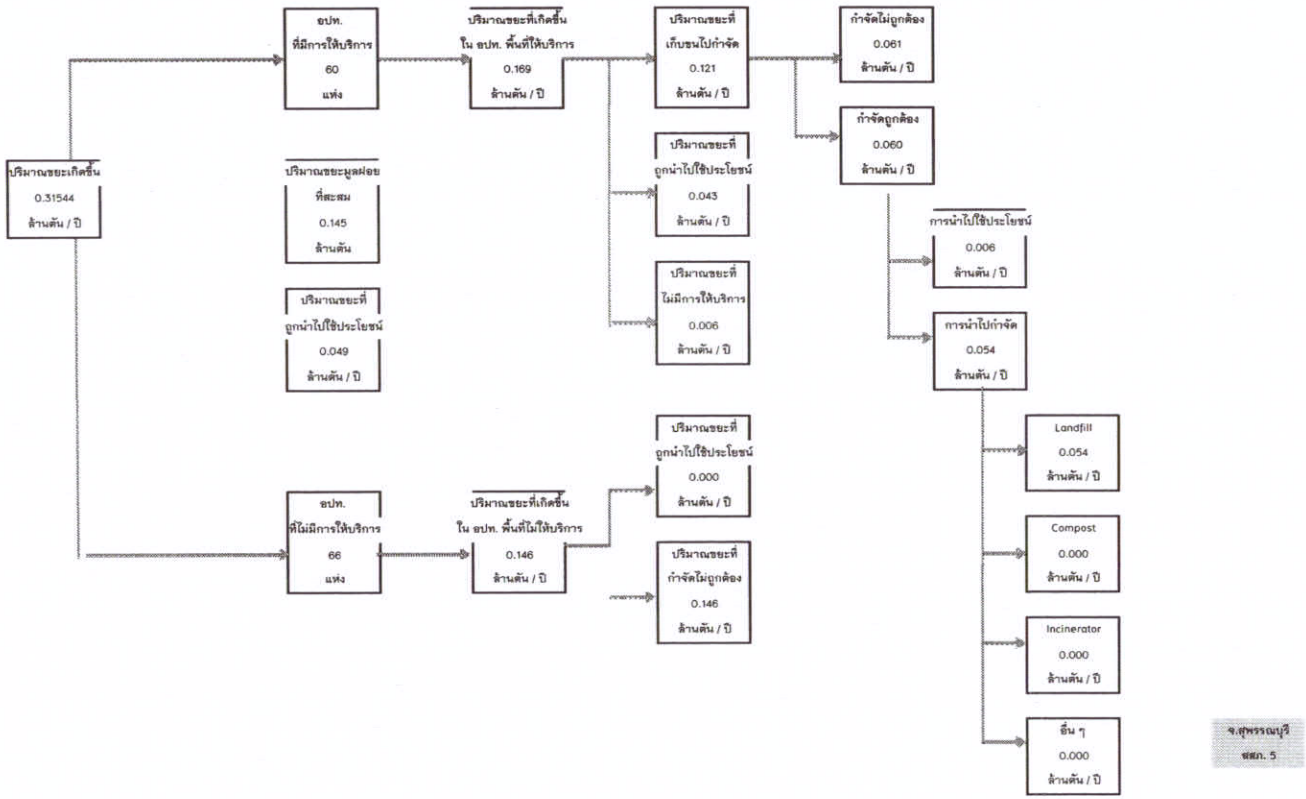
ปริมาณขยะเกิดขึ้น
0.31544
ล้านตัน / ปี
อปท.
ที่มีการให้บริการ
60
แห่ง
ปริมาณขยะมูลฝอย
ที่สะสม
0.145
ล้านตัน
ปริมาณขยะที่
ถูกนำไปใช้ประโยชน์
0.049
ล้านตัน / ปี
ปริมาณขยะที่เกิดขึ้น
ใน อปท. พื้นที่ให้บริการ
0.169
ล้านตัน / ปี
ปริมาณขยะที่
เก็บขนไปกำจัด
0.121
ล้านตัน / ปี
ปริมาณขยะที่
ถูกนำไปใช้ประโยชน์
0.043
ล้านตัน / ปี
ปริมาณขยะที่
ไม่มีการให้บริการ
0.006
ล้านตัน / ปี
กำจัดไม่ถูกต้อง
0.061
ล้านตัน / ปี
กำจัดถูกต้อง
0.060
ล้านตัน / ปี
การนำไปใช้ประโยชน์
0.006
ล้านตัน / ปี
การนำไปกำจัด
0.054
ล้านตัน / ปี
Landfill
0.054
ล้านตัน / ปี
Compost
0.000
ล้านตัน / ปี
Incinerator
0.000
ล้านตัน / ปี
อื่น ๆ
0.000
ล้านตัน / ปี
อปท.
ที่ไม่มีการให้บริการ
66
แห่ง
ปริมาณขยะที่เกิดขึ้น
ใน อปท. พื้นที่ไม่ให้บริการ
0.146
ล้านตัน / ปี
ปริมาณขยะที่
ถูกนำไปใช้ประโยชน์
0.000
ล้านตัน / ปี
ปริมาณขยะที่
กำจัดไม่ถูกต้อง
0.146
ล้านตัน / ปี
จ.สุพรรณบุรี
ผสก. 5

ตารางที่ 5.3 ข้อมูลการสำรวจขยะมูลฝอย (Second Draft) จ.ชัยนาท / ผลภ. 5 2557

	1	2	3	4	5	6	7	8	9	10	11	12	13	14	15	16	17	18	19	20
		พื้นที่ที่มีการให้บริการ													พื้นที่ที่ไม่มีการให้บริการ					
จังหวัด	ปริมาณขยะที่เกิดขึ้น 2557	จำนวน อปท. ที่มีการให้บริการ	ปริมาณขยะที่เกิดขึ้นใน อปท. พื้นที่ให้บริการ	ปริมาณขยะที่เก็บขนไปกำจัด	ปริมาณขยะที่ถูกนำไปใช้ประโยชน์	ปริมาณขยะที่ไม่มีการให้บริการ	ปริมาณขยะที่กำจัดไม่ถูกต้อง	ปริมาณขยะที่กำจัดถูกต้อง	การนำไปใช้ประโยชน์	การนำไปกำจัด	Landfill	Compost	Incinerator	อื่น ๆ	จำนวน อปท. ที่ไม่มีการให้บริการ	ปริมาณขยะที่เกิดขึ้นใน อปท. พื้นที่ไม่ให้บริการ	ปริมาณขยะที่ถูกนำไปใช้ประโยชน์	ปริมาณขยะที่กำจัดไม่ถูกต้อง	ปริมาณขยะที่ถูกนำไปใช้ประโยชน์ (5)+(9)+(17)	ปริมาณขยะตะพม 57
จ.ชัยนาท	(ตัน/วัน)	(แห่ง)	(ตัน/วัน)	(ตัน/วัน)	(ตัน/วัน)	(ตัน/วัน)	(ตัน/วัน)	(ตัน/วัน)	(ตัน/วัน)	(ตัน/วัน)	(ตัน/วัน)	(ตัน/วัน)	(ตัน/วัน)	(ตัน/วัน)	(แห่ง)	(ตัน/วัน)	(ตัน/วัน)	(ตัน/วัน)	(ตัน/วัน)	(ตัน)
ทม.ชัยนาท	32.00	1	32.00	30	2.00		30.00												2.00	
ทต.เสือโฮก	7.81	1	7.81	1.82	5.99		1.82												5.99	
ทต.บ้านกล้วย	6.97	1	6.97	6	0.97		6.00												0.97	
ทต.นางลือ	7.96	1	7.96	2	5.96		2.00												5.96	
ทต.ชัยนาท	8.34	1	8.34	2.08	6.26		2.08												6.26	
ทต.หาดท่าเสา	5.23	1	5.23	2.5	2.73		2.50												2.73	
ทต.ธรรมามูล	7.71	1	7.71	5	2.71		5.00												2.71	
อบต.เขาท่าพระ	6.78	1	6.78	4	2.78		4.00												2.78	160,800.00
อบต.ท่าชัย	7.40	1	7.40	1.5	5.90		1.50												5.90	
ทต.เนินขาม	6.37	1	6.37	5.00	1.37		5.00												1.37	
อบต.สุขเดือนห้า	5.57				0.00		0.00								1	5.57		5.57	5.57	
อบต.กะบกเตี้ย	5.01				0.00		0.00								1	5.01		5.01	5.01	
ทต.หุ้งตำเภา	3.50	1	3.50	3	0.50		3.00												0.50	
ทต.หางน้ำสาคร	6.46	1	6.46	5.00	1.46		5.00												1.46	7,459.20
ทต.สิงหาคาม	3.58	1	3.58	3.40	0.18		3.40												0.18	
อบต.วัดโคก	3.48	1	3.48	3.00	0.48			3		3	3								0.48	
อบต.ท่าฉนวน	6.19	1	6.19	5.00	1.19		5.00												1.19	
ทต.มโนรมย์ * (อบต.หุ้งตำเภา)	5.00	1	5.00	5.00	0.00		5.00												0.00	
อบต.ไร่พัฒนา	3.49				0.00		0.00								1	3.49		3.49	3.49	
อบต.อู่ตะเภา	3.11				0.00		0.00								1	3.11		3.11	3.11	
ทต.วัดสิงห์	6.50	1	6.50	6.00	0.50		6.00												0.50	617.49
ทต.หนองขุ่น	3.68				0.00		0.00								1	3.68		3.68	3.68	
ทต.หนองน้อย	3.85	1	3.85	3	0.85		3.00												0.85	
อบต.มะขามเฒ่า	4.79	1	4.79	2	2.79		2.00												2.79	
อบต.วังหมัน	4.07						0.00								1	4.07		4.07	4.07	
อบต.บ่อแร่	2.27	1	2.27	1	1.27		1.00												1.27	
อบต.หนองบัว	2.59				0.00		0.00								1	2.59		2.59	2.59	
ทต.แพรกศรีราชา	6.00	1	6.00	5.00	1.00		5.00												1.00	
ทต.สรรคบุรี *	13.30	1	13.30	5.00	8.30		5.00												8.30	
ทต.ตงคอน	12.31	1	12.31	2.28	10.03		2.28												10.03	
ทต.บางขุด	7.36	1	7.36	2.5	4.86		2.50												4.86	
ทต.ห้วยกรด	9.15	1	9.15	4	5.15		4.00												5.15	
ทต.โพงาม	7.77				0.00		0.00								1	7.77		7.77	7.77	
ทต.ตอนกำ	2.93				0.00		0.00								1	2.93		2.93	2.93	
ทต.ห้วยกรดพัฒนา	5.55	1	5.55	0.8	4.75		0.80												4.75	
อบต.เที่ยงแท้	5.66				0.00		0.00								1	5.66		5.66	5.66	
ทต.โพธิ์พิทักษ์*	4.50	1	4.50	4.50	0.00		4.50												0.00	
ทต.สรรพยา	3.34	1	3.34	1.9	1.44		1.90												1.44	
ทต.บางหลวง	5.83	1	5.83	3.5	2.33		3.50												2.33	
ทต.หาดอาษา	6.75	1	6.75	1.68	5.07		1.68												5.07	
ทต.สลุก	8.95	1	8.95	3	5.95		3.00												5.95	
ทต.โพนางดำออก	5.50	1	5.50	0.80	4.70		0.80												4.70	
ทต.เจ้าพระยา(สรรพยา)*	3.64				0.00		0.00								1	3.64		3.64	3.64	
ทต.โพนางดำตก	5.01	1	5.01	2.00	3.01		2.00												3.01	
อบต.เขาแก้ว	2.90				0.00		0.00								1	2.90		2.90	2.90	
ทต.วังตะเคียน	6.76				0.00		0.00								1	6.76		6.76	6.76	
ทต.หนองมะโมง	5.32	1	5.32	2.00	3.32		2.00												3.32	46,080.00
อบต.กุดจอก	2.28				0.00		0.00								1	2.28		2.28	2.28	
อบต.สะพานหิน	4.83				0.00		0.00								1	4.83		4.83	4.83	

ทต.หนองแซง	7.83	1	7.83	4.00	3.83		4.00												3.83	
ทต.สามง่ามท่าโบสถ์	1.49	1	1.49	1.00	0.49		1.00												0.49	1,728.00
ทต.หันคา	6.00	1	6.00	5.08	0.92		5.08												0.92	
ทต.ห้วยงู	5.87	1	5.87	3	2.87		3.00												2.87	
ทต.บ้านเชี่ยน	9.07	1	9.07	1.36	7.71		1.36												7.71	
ทต.สามง่ามพัฒนา(สามง่ามท่าโ	3.86	1	3.86	1	2.86		1.00												2.86	
อบต.เด่นใหญ่	4.75				0.00		0.00								1	4.75		4.75	4.75	10,080.00
อบต.โพรนกยูง	4.62				0.00		0.00								1	4.62		4.62	4.62	
อบต.หันคา	5.18	1	5.18	1.2	3.98		1.20												3.98	
อบต.วังไก่เถื่อน	7.05	1	7.05	3	4.05		3.00												4.05	
รวม (ตัน/วัน)	361.07	42.00	287.41	154.90	132.51	-	151.90	3.00	-	3.00	3.00	-	-	-	17.00	73.66	-	73.66	206.17	226,764.69
รวม (ตัน/ปี)	131,790.55	42.00	104,904.65	56,538.50	48,366.15	-	55,443.50	1,095.00	-	1,095.00	1,095.00	-	-	-	17.00	26,885.90	-	26,885.90	75,252.05	226,764.69

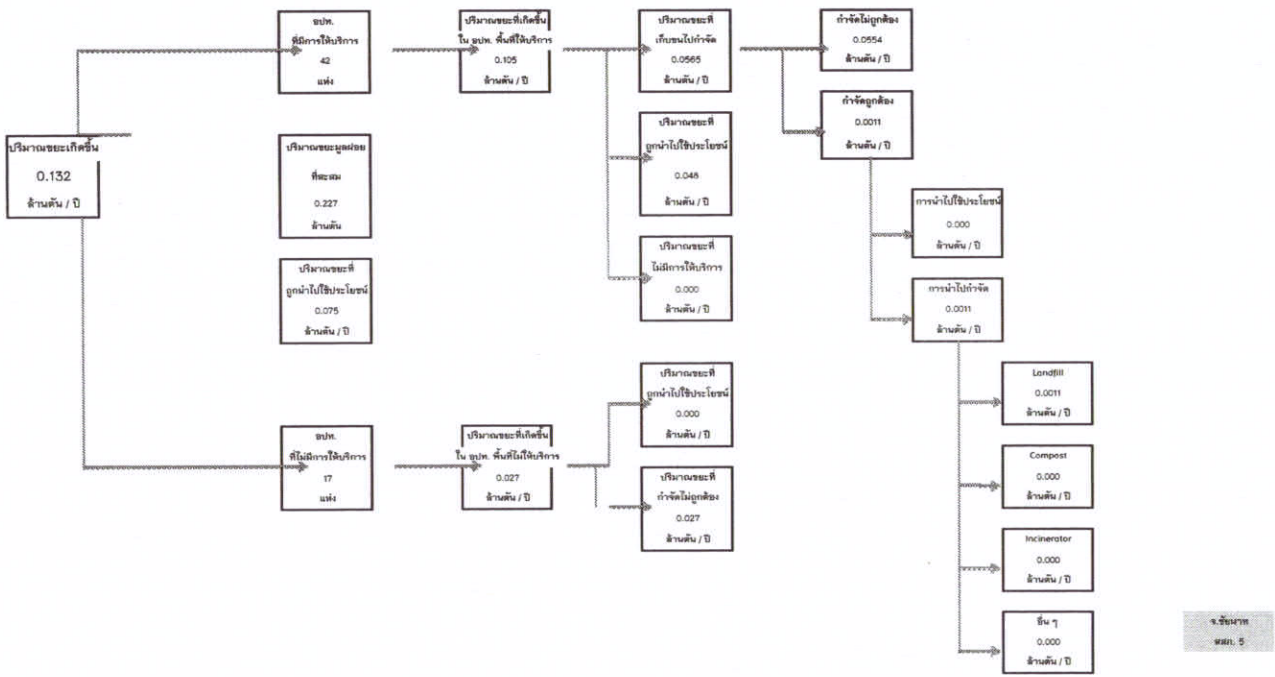
ปริมาณขยะเกิดขึ้น
0.132
ล้านตัน / ปี
อปท.
ที่มีการให้บริการ
42
แห่ง
ปริมาณขยะมูลฝอย
ที่สะสม
0.227
ล้านตัน
ปริมาณขยะที่
ถูกนำไปใช้ประโยชน์
0.075
ล้านตัน / ปี
อปท.
ที่ไม่มีการให้บริการ
17
แห่ง
ปริมาณขยะที่เกิดขึ้น
ใน อปท. พื้นที่ให้บริการ
0.105
ล้านตัน / ปี
ปริมาณขยะที่เกิดขึ้น
ใน อปท. พื้นที่ไม่ให้บริการ
0.027
ล้านตัน / ปี
ปริมาณขยะที่
เก็บขนไปกำจัด
0.0565
ล้านตัน / ปี
ปริมาณขยะที่
ถูกนำไปใช้ประโยชน์
0.048
ล้านตัน / ปี
ปริมาณขยะที่
ไม่มีการให้บริการ
0.000
ล้านตัน / ปี
ปริมาณขยะที่
ถูกนำไปใช้ประโยชน์
0.000
ล้านตัน / ปี
ปริมาณขยะที่
กำจัดไม่ถูกต้อง
0.027
ล้านตัน / ปี
กำจัดไม่ถูกต้อง
0.0554
ล้านตัน / ปี
กำจัดถูกต้อง
0.0011
ล้านตัน / ปี
การนำไปใช้ประโยชน์
0.000
ล้านตัน / ปี
การนำไปกำจัด
0.0011
ล้านตัน / ปี
Landfill
0.0011
ล้านตัน / ปี
Compost
0.000
ล้านตัน / ปี
Incinerator
0.000
ล้านตัน / ปี
อื่น ๆ
0.000
ล้านตัน / ปี
จ.ชัยนาท
ศูนย์: 5

ข้อมูลการสำรวจขยะมูลฝอย จ.สมุทรสาคร / สสก. 5 2557

	1	2	3	4	5	6	7	8	9	10	11	12	13	14	15	16	17	18	19	20
		พื้นที่ที่มีการให้บริการ													พื้นที่ที่ไม่มีการให้บริการ					
จังหวัด	ปริมาณขยะที่เกิดขึ้น 57	จำนวน อปท. ที่มีการให้บริการ	ปริมาณขยะที่เกิดขึ้นใน อปท. พื้นที่ให้บริการ	ปริมาณขยะที่เก็บขนไปกำจัด	ปริมาณขยะที่ถูกนำไปใช้ประโยชน์	ปริมาณขยะที่ไม่มีการให้บริการ	ปริมาณขยะที่กำจัดไม่ถูกต้อง	ปริมาณขยะที่กำจัดถูกต้อง	การนำไปใช้ประโยชน์	การนำไปกำจัด	Landfill	Compost	Incinerator	อื่น ๆ	จำนวน อปท. ที่ไม่มีการให้บริการ	ปริมาณขยะที่เกิดขึ้นใน อปท. พื้นที่ไม่ให้บริการ	ปริมาณขยะที่ถูกนำไปใช้ประโยชน์	ปริมาณขยะที่กำจัดไม่ถูกต้อง	ปริมาณขยะที่ถูกนำไปใช้ประโยชน์ (5)+(9)+(17)	ปริมาณขยะตะลม 2557
จ.สมุทรสาคร	(ตัน/วัน)	(แห่ง)	(ตัน/วัน)	(ตัน/วัน)	(ตัน/วัน)	(ตัน/วัน)	(ตัน/วัน)	(ตัน/วัน)	(ตัน/วัน)	(ตัน/วัน)	(ตัน/วัน)	(ตัน/วัน)	(ตัน/วัน)	(ตัน/วัน)	(แห่ง)	(ตัน/วัน)	(ตัน/วัน)	(ตัน/วัน)	(ตัน/วัน)	(ตัน)
1 ทม.สมุทรสาคร	110.00	1	110.00	80.00	30.00			80.00		80	80								30.00	
2 ทต.นาดี	65.50	1	65.50	65.00	0.50			65	5	60	60								5.50	33,750.00
3 ทต.ท่าจีน	15.00	1	15.00	14.00	1.00			14		14	14								1.00	
4 ทต.บางหญ้าแพรก	30.00	1	30.00	25.00	5.00			25.00		25.00	25								5.00	
5 ทต.บางปลา	5.25	1	5.25	5.00	0.25			5.00		5.00	5								0.25	
6 อบต.คอกกระบือ	32.00	1	32.00	28.00	4.00			28.00		28.00	28								4.00	
7 อบต.โคกขาม	30.00	1	30.00	25.00	5.00			25		25	25								5.00	
8 อบต.ชัยมงคล	30.00	1	30.00	30.00	0.00			30.00		30	30								0.00	สมุทรสาคร + บ.จิรแม
9 อบต.ท่าทราย	100.00	1	100.00	80.00	20.00			80.00		80	80								20.00	
10 อบต.บางกระเจ้า	20.00	1	20.00	18.00	2.00		18.00				0								2.00	
11 อบต.บางโทรัด	15.00	1	15.00	8.00	7.00			8		8	8								7.00	
12 อบต.บางน้ำจืด	40.00	1	40.00	30.00	10.00		30.00				0								10.00	
13 อบต.พันท้ายนรสิงห์	40.00	1	40.00	38.00	2.00			38		38	38								2.00	
14 อบต.นาโคก	4.00	1	4.00	3.70	0.30			3.70		3.70	3.7								0.30	
15 อบต.กาหลง	7.00	1	7.00	5.00	2.00			5.00		5.00	5								2.00	
16 อบต.บ้านเกาะ	10.00	1	10.00	9.00	1.00			9.00	1.00	8.00	8								2.00	
17 อบต.บ้านบ่อ	7.53	1	7.53	6.00	1.53			6.00		6.00	6								1.53	
18 ทน.อ้อมน้อย	90.00	1	90.00	88.00	2.00			88		88	88								2.00	
19 ทม.กระทุ่มแบน	15.00	1	15.00	13.00	2.00			13		13	13								2.00	
20 ทต.สวนหลวง	40.00	1	40.00	40.00	0.00			40.00	5.00	35.00	35								5.00	
21 ทต.คอนไก่ดี	16.00	1	16.00	10.00	6.00			10.00		10.00	10								6.00	
22 อบต.คลองมะเดื่อ	40.00	1	40.00	38.00	2.00			38.00	1.00	37.00	37								3.00	หจก.พศวีร์
23 อบต.ท่าไม้	15.00	1	15.00	14.00	1.00			14.00		14.00	14								1.00	
24 อบต.ท่าเสา	15.00	1	15.00	12.00	3.00			12.00		12.00	12								3.00	
25 อบต.แคราย	25.00	1	25.00	20.00	5.00			20.00		20.00	20								5.00	19,200.00
26 อบต.บางยาง	4.65										0				1	4.65		4.65	0.00	
27 อบต.หนองนกไข่	3.29										0				1	3.29		3.29	0.00	
28 ทต.เกษตรพัฒนา	4.00	1	4.00	2.20	1.80			2.20		2.20	2.2								1.80	
29 ทต.บ้านแพ้ว	5.00	1	5.00	4.90	0.10			4.90		4.90	4.9								0.10	
30 ทต.หลักห้า	15.00	1	15.00	14.85	0.15			14.85	0.85	14.00	14								1.00	
31 อบต.หลักสาม	8.00	1	8.00	7.00	1.00			7.00		7.00	7								1.00	
32 อบต.คลองตัน	4.18										0				1	4.18		4.18	0.00	
33 อบต.บ้านแพ้ว	16.00	1	16.00	14.00	2.00			14.00		14.00	14								2.00	
34 อบต.หลักสอง	4.13	1	4.13	0.30		3.83		0.30		0.30	0.3								0.00	
35 อบต.เจ็ดริ้ว	1.20	1	1.20	1.00	0.20			1.00		1.00	1								0.20	
36 อบต.สวนส้ม	4.68										0				1	4.68		4.68	0.00	
37 อบต.อำแพง	2.00	1	2.00	1.80	0.20			1.80	0.20	1.60	1.6								0.40	
รวม (ตัน/วัน)	889.41	33.00	872.61	750.75	118.03	3.83	48.00	702.75	13.05	689.70	689.70	-	-	-	4.00	16.80	-	16.80	131.08	52,950.00
รวม (ตัน/ปี)	324,634.65	33.00	318,502.65	274,023.75	43,080.95	1,397.95	17,520.00	256,503.75	4,763.25	251,740.50	251,740.50	-	-	-	4.00	6,132.00	-	6,132.00	47,844.20	52,950.00

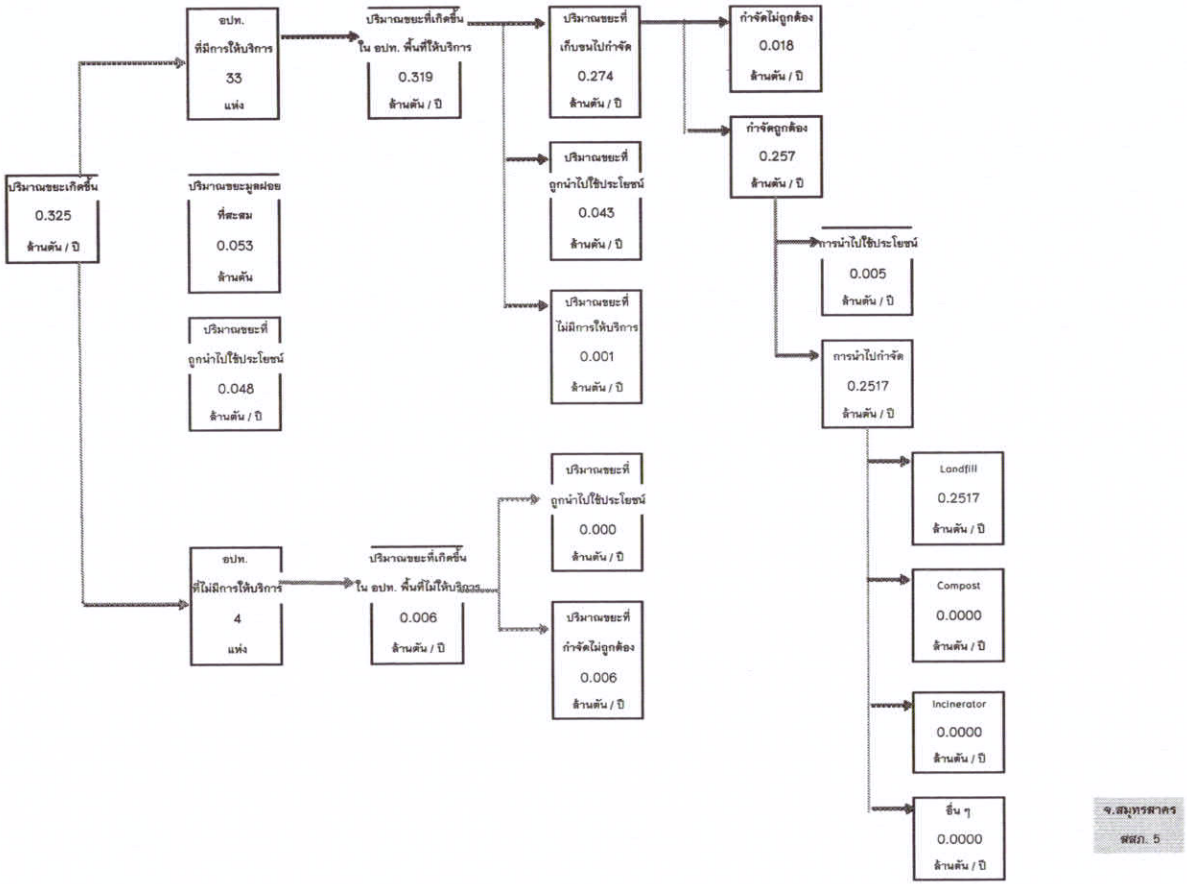

จ.สมุทรสาคร
ผลก. 5

ภาคผนวก ก – 6

ข้อมูลการสำรวจขยะมูลฝอย

สสภ. 6

แบบสำรวจข้อมูลการสำรวจขยะมูลฝอย สสภ. 6/2557

	1	2	3	4	5	6	7	8	9	10	11	12	13	14	15	16	17	18	19	20
					พื้นที่ที่มีการให้บริการ										พื้นที่ที่ไม่มีการให้บริการ					
จังหวัด	เทศบาล	อบต.	รวม อปท.	ปริมาณขยะที่เกิดขึ้น	จำนวน อปท. ที่มีการให้บริการ	ปริมาณขยะที่เกิดขึ้น ใน อปท. พื้นที่ให้บริการ	ปริมาณขยะที่เก็บขนไปกำจัด	ปริมาณขยะที่ถูกนำไปใช้ประโยชน์	ปริมาณขยะที่ไม่มีการให้บริการ	ปริมาณขยะที่กำจัดไม่ถูกต้อง	ปริมาณขยะที่กำจัดถูกต้อง	การนำไปใช้ประโยชน์	การนำไปกำจัด	Landfill	Compost	Incinerator	อื่นๆ	จำนวน อปท. ที่ไม่มีการให้บริการ	ปริมาณขยะที่เกิดขึ้น ใน อปท. พื้นที่ไม่ให้บริการ	ปริมาณขยะที่ถูกนำไปใช้ประโยชน์	ปริมาณขยะที่กำจัดไม่ถูกต้อง	ปริมาณขยะที่ถูกนำไปใช้ประโยชน์ (5)+(9)+(17)	ปริมาณขยะสะสม
สสภ. 6	(แห่ง)	(แห่ง)	(แห่ง)	(ตัน/ปี)	(แห่ง)	(ตัน/ปี)	(ตัน/ปี)	(ตัน/ปี)	(ตัน/ปี)	(ตัน/ปี)	(ตัน/ปี)	(ตัน/ปี)	(ตัน/ปี)	(ตัน/ปี)	(ตัน/ปี)	(ตัน/ปี)	(ตัน/ปี)	(ตัน/ปี)	(แห่ง)	(ตัน/ปี)	(ตัน/ปี)	(ตัน)
นนทบุรี	16	29	45	590,165.22	45.00	590,165.22	466,783.90	123,381.32	-	-	466,783.90	-	466,783.90	466,783.90	-	-	-	-	-	-	-	123,381.32	-
สมุทรปราการ	18	30	48	739,231.09	48.00	739,231.09	595,125.20	144,105.89	-	595,125.20	-	-	-	-	-	-	-	-	-	-	-	144,105.89	2,001,960.00
ปทุมธานี	27	37	64	542,275.45	64.00	542,275.45	505,648.96	36,626.49	-	505,648.96	-	-	-	-	-	-	-	-	1.00	1,527.23	-	1,527.23	36,626.49	167,008.50
พระนครศรีอยุธยา	36	121	157	414,357.27	119.00	369,407.41	304,467.12	64,940.30	-	304,467.12	-	-	-	-	-	-	-	-	38.00	44,949.86	-	44,949.86	64,940.30	780,031.20
อ่างทอง	21	43	64	102,228.42	42.00	74,581.42	56,406.63	18,174.78	-	56,406.63	-	-	-	-	-	-	-	-	22.00	27,647.00	-	27,647.00	18,174.78	24,093.00
สิงห์บุรี	8	33	41	80,743.12	19.00	50,156.09	34,251.60	15,239.25	665.24	34,251.60	-	-	-	-	-	-	-	-	22.00	30,587.03	-	30,587.03	15,239.25	24,093.00
รวม	126	293	419	2,469,000.56	337.00	2,365,816.67	1,962,683.41	402,468.02	665.24	1,495,899.51	466,783.90	-	466,783.90	466,783.90	-	-	-	-	83.00	104,711.12	-	104,711.12	402,468.02	2,997,185.70

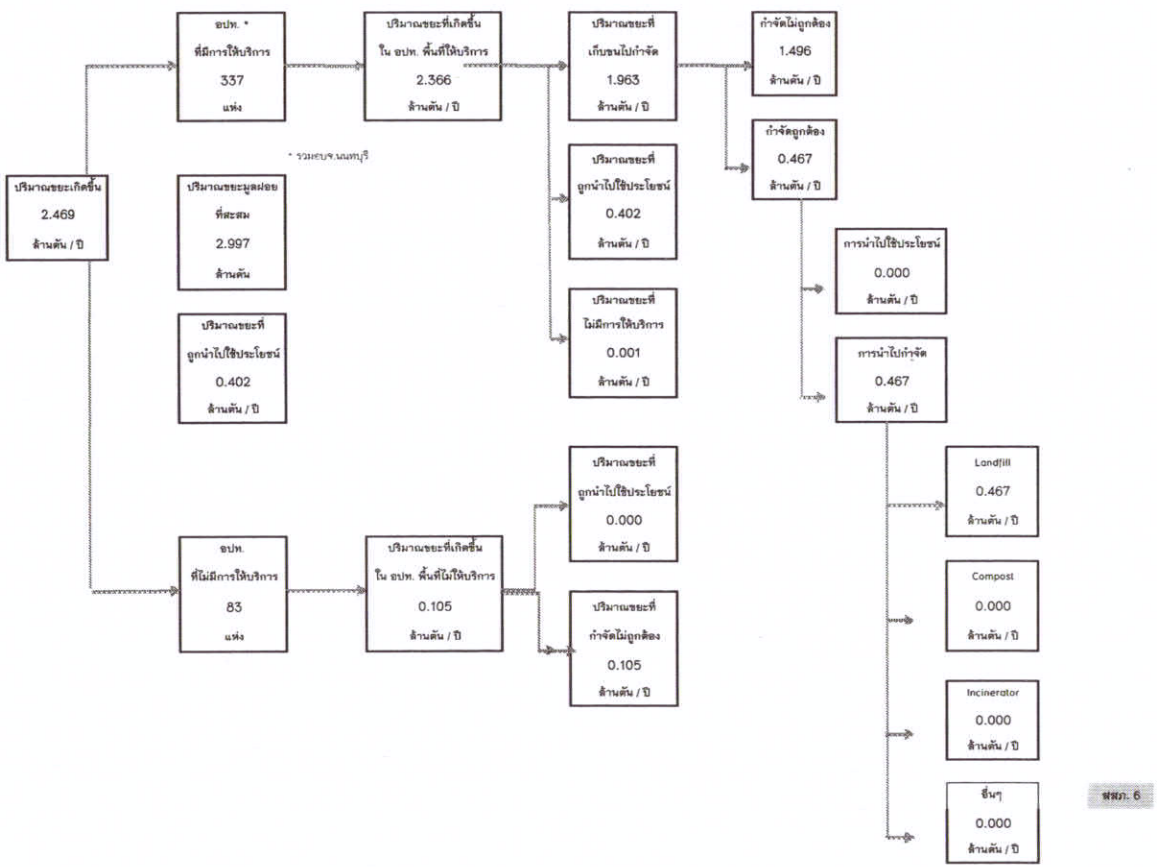

แบบสำรวจที่ 1 ข้อมูลปริมาณขยะมูลฝอย จ.นนทบุรี / สผภ. 6

	1	2	3	4	5	6	7	8	9	10	11	12	13	14	15	16	17	18	19	20
		พื้นที่ที่มีการให้บริการ													พื้นที่ที่ไม่มีการให้บริการ					
จังหวัด	ปริมาณขยะที่เกิดขึ้น	จำนวน อปท. ที่มีการให้บริการ	ปริมาณขยะที่เกิดขึ้นใน อปท. พื้นที่ให้บริการ	ปริมาณขยะที่เก็บขนไปกำจัด	ปริมาณขยะที่ถูกนำไปใช้ประโยชน์	ปริมาณขยะที่ไม่มีการให้บริการ	ปริมาณขยะที่กำจัดไม่ถูกต้อง	ปริมาณขยะที่กำจัดถูกต้อง	การนำไปใช้ประโยชน์	การนำไปกำจัด	Landfill	Compost	Incinerator	อื่น ๆ	จำนวน อปท. ที่ไม่มีการให้บริการ	ปริมาณขยะที่เกิดขึ้นใน อปท. พื้นที่ไม่ให้บริการ	ปริมาณขยะที่ถูกนำไปใช้ประโยชน์	ปริมาณขยะที่กำจัดไม่ถูกต้อง	ปริมาณขยะที่ถูกนำไปใช้ประโยชน์ (5)+(9)+(17)	ปริมาณขยะตะหม
จังหวัดนนทบุรี	(ตัน/วัน)	(แห่ง)	(ตัน/วัน)	(ตัน/วัน)	(ตัน/วัน)	(ตัน/วัน)	(ตัน/วัน)	(ตัน/วัน)	(ตัน/วัน)	(ตัน/วัน)	(ตัน/วัน)	(ตัน/วัน)	(ตัน/วัน)	(ตัน/วัน)	(แห่ง)	(ตัน/วัน)	(ตัน/วัน)	(ตัน/วัน)	(ตัน/วัน)	(ตัน)
เทศบาลนครนนทบุรี	484.41	1	484.41	413.00	71.41			413.00		413.00	413.00								71.41	
เทศบาลนครปากเกร็ด	345.79	1	345.79	234.50	111.29			234.50		234.50	234.50								111.29	
เทศบาลเมืองบางกรวย	47.87	1	47.87	36.74	11.13			36.74		36.74	36.74								11.13	
เทศบาลเมืองบางศรีเมือง	35.26	1	35.26	26.80	8.46			26.80		26.80	26.80								8.46	
เทศบาลเมืองบางบัวทอง	56.09	1	56.09	45.60	10.49			45.60		45.60	45.60								10.49	
เทศบาลเมืองพิมลราช	46.75	1	46.75	27.00	19.75			27.00		27.00	27.00								19.75	
เทศบาลตำบลไทรม้า	21.71	1	21.71	21.71	0.00			21.71		21.71	21.71								0.00	
เทศบาลตำบลไทรน้อย	3.39	1	3.39	3.39	0.00			3.39		3.39	3.39								0.00	
เทศบาลตำบลบางม่วง	5.53	1	5.53	4.50	1.03			4.50		4.50	4.50								1.03	
เทศบาลตำบลบางใหญ่	10.91	1	10.91	10.00	0.91			10.00		10.00	10.00								0.91	
เทศบาลตำบลเสาธงหิน	47.92	1	47.92	46.48	1.44			46.48		46.48	46.48								1.44	
เทศบาลตำบลบางเสน	14.15	1	14.15	10.00	4.15			10.00		10.00	10.00								4.15	
เทศบาลตำบลบ้านบางม่วง*	16.34	1	16.34	16.34	0.00			16.34		16.34	16.34								0.00	
เทศบาลตำบลปลายบาง	50.00	1	50.00	40.20	9.80			40.20		40.20	40.20								9.80	
เทศบาลตำบลคลองตลาดกลาง	13.00	1	13.00	8.51	4.49			8.51		8.51	8.51								4.49	
เทศบาลตำบลบางพลับ	8.60	1	8.60	6.41	2.19			6.41		6.41	6.41								2.19	
เทศบาลตำบลบางสีทอง	10.69	1	10.69	10.69	0.00			10.69		10.69	10.69								0.00	
บางกร่าง	25.00	1	25.00	20.00	5.00			20.00		20.00	20.00								5.00	
บางไผ่	8.35	1	8.35	8.35	0.00			8.35		8.35	8.35								0.00	
บางรักน้อย	17.92	1	17.92	15.00	2.92			15.00		15.00	15.00								2.92	
บางขนุน	7.00	1	7.00	7.00	0.00			7.00		7.00	7.00								0.00	
บางขุนกอง	15.42	1	15.42	14.79	0.63			14.79		14.79	14.79								0.63	
มหาสวัสดิ์	12.00	1	12.00	6.53	5.47			6.53		6.53	6.53								5.47	
บางคูรัด	33.30	1	33.30	25.42	7.88			25.42		25.42	25.42								7.88	
บางบัวทอง	43.80	1	43.80	35.00	8.80			35.00		35.00	35.00								8.80	
บางรักพัฒนา	41.68	1	41.68	35.82	5.86			35.82		35.82	35.82								5.86	
บางรักใหญ่	7.48	1	7.48	4.42	3.06			4.42		4.42	4.42								3.06	
ละหาร	18.91	1	18.91	18.21	0.70			18.21		18.21	18.21								0.70	
ลำโพ	15.00	1	15.00	15.00	0.00			15.00		15.00	15.00								0.00	
ขุนศรี	4.70	1	4.70	4.70	0.00			4.70		4.70	4.70								0.00	
คลองขวาง	4.36	1	4.36	3.50	0.86			3.50		3.50	3.50								0.86	
ทวีวัฒนา	6.75	1	6.75	5.00	1.75			5.00		5.00	5.00								1.75	
ไทรน้อย	18.17	1	18.17	14.00	4.17			14.00		14.00	14.00								4.17	
ไทรใหญ่	5.82	1	5.82	5.00	0.82			5.00		5.00	5.00								0.82	
ราษฎร์นิยม	6.26	1	6.26	6.10	0.16			6.10		6.10	6.10								0.16	
หนองเพรางาย	6.62	1	6.62	6.00	0.62			6.00		6.00	6.00								0.62	
เกาะเกร็ด	5.22	1	5.22	1.50	3.72			1.50		1.50	1.50								3.72	
คลองข่อย	10.00	1	10.00	6.67	3.33			6.67		6.67	6.67								3.33	
คลองพระอุดม	7.80	1	7.80	5.00	2.80			5.00		5.00	5.00								2.80	
ท่าอิฐ	15.25	1	15.25	10.12	5.13			10.12		10.12	10.12								5.13	
บางตะไนย์	4.30	1	4.30	2.50	1.80			2.50		2.50	2.50								1.80	
อ้อมเกร็ด	6.00	1	6.00	4.63	1.37			4.63		4.63	4.63								1.37	
บางแม่นาง	34.40	1	34.40	25.00	9.40			25.00		25.00	25.00								9.40	
บางใหญ่	8.94	1	8.94	8.00	0.94			8.00		8.00	8.00								0.94	
บ้านใหม่	8.00	1	8.00	3.73	4.27			3.73		3.73	3.73								4.27	
รวม (ตัน/วัน)	1,616.89	45.00	1,616.89	1,278.86	338.03			1,278.86		1,278.86	1,278.86								338.03	
รวม (ตัน/ปี)	590,165.22	45.00	590,165.22	466,783.90	123,381.32			466,783.90		466,783.90	466,783.90	-	-	-	-	-	-	-	123,381.32	

แบบสำรวจที่ 1 ข้อมูลปริมาณขยะมูลฝอย จ.นนทบุรี / สสภ. 6

	1	2	3	4	5	6	7	8	9	10	11	12	13	14	15	16	17	18	19	20
		พื้นที่ที่มีการให้บริการ													พื้นที่ที่ไม่มีการให้บริการ					
จังหวัด	ปริมาณขยะที่เกิดขึ้น	จำนวน อปท. ที่มีการให้บริการ	ปริมาณขยะที่เกิดขึ้นใน อปท. พื้นที่ให้บริการ	ปริมาณขยะที่เก็บขนไปกำจัด	ปริมาณขยะที่ถูกนำไปใช้ประโยชน์	ปริมาณขยะที่ไม่มีการให้บริการ	ปริมาณขยะที่กำจัดไม่ถูกต้อง	ปริมาณขยะที่กำจัดถูกต้อง	การนำไปใช้ประโยชน์	การนำไปกำจัด	Landfill	Compost	Incinerator	อื่น ๆ	จำนวน อปท. ที่ไม่มีการให้บริการ	ปริมาณขยะที่เกิดขึ้นใน อปท. พื้นที่ไม่ให้บริการ	ปริมาณขยะที่ถูกนำไปใช้ประโยชน์	ปริมาณขยะที่กำจัดไม่ถูกต้อง	ปริมาณขยะที่ถูกนำไปใช้ประโยชน์ (5)+(9)+(17)	ปริมาณขยะมูลฝอยรวม
จังหวัดนนทบุรี	(ตัน/วัน)	(แห่ง)	(ตัน/วัน)	(ตัน/วัน)	(ตัน/วัน)	(ตัน/วัน)	(ตัน/วัน)	(ตัน/วัน)	(ตัน/วัน)	(ตัน/วัน)	(ตัน/วัน)	(ตัน/วัน)	(ตัน/วัน)	(ตัน/วัน)	(แห่ง)	(ตัน/วัน)	(ตัน/วัน)	(ตัน/วัน)	(ตัน/วัน)	(ตัน)

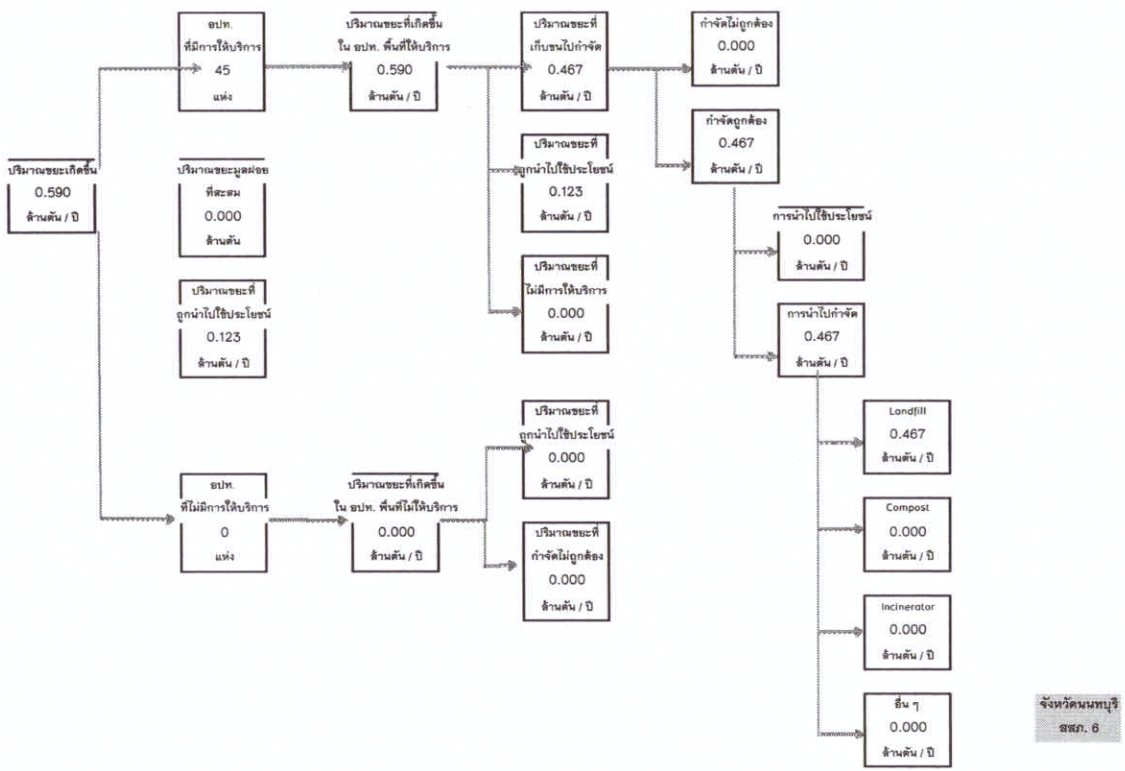

แบบสำรวจที่ 1 ข้อมูลปริมาณขยะมูลฝอย จ.สมุทรปราการ / อสภ. 6

	1	2	3	4	5	6	7	8	9	10	11	12	13	14	15	16	17	18	19	20
		พื้นที่ที่มีการให้บริการ													พื้นที่ที่ไม่มีการให้บริการ					
จังหวัด	ปริมาณขยะที่เกิดขึ้น	จำนวน อปท. ที่มีการให้บริการ	ปริมาณขยะที่เกิดขึ้นใน อปท. พื้นที่ให้บริการ	ปริมาณขยะที่นำไปยังไปกำจัด	ปริมาณขยะที่ถูกนำไปใช้ประโยชน์	ปริมาณขยะที่ไม่มีการให้บริการ	ปริมาณขยะที่กำจัดไม่ถูกต้อง	ปริมาณขยะที่กำจัดถูกต้อง	การนำไปใช้ประโยชน์	การนำไปกำจัด	Landfill	Compost	incinerator	อื่น ๆ	จำนวน อปท. ที่ไม่มีการให้บริการ	ปริมาณขยะที่เกิดขึ้นใน อปท. พื้นที่ไม่ให้บริการ	ปริมาณขยะที่ถูกนำไปใช้ประโยชน์	ปริมาณขยะที่กำจัดไม่ถูกต้อง	ปริมาณขยะที่ถูกนำไปใช้ประโยชน์ (5)+(9)+(17)	ปริมาณขยะตกค้าง
จังหวัดสมุทรปราการ	(ตัน/วัน)	(แห่ง)	(ตัน/วัน)	(ตัน/วัน)	(ตัน/วัน)	(ตัน/วัน)	(ตัน/วัน)	(ตัน/วัน)	(ตัน/วัน)	(ตัน/วัน)	(ตัน/วัน)	(ตัน/วัน)	(ตัน/วัน)	(ตัน/วัน)	(แห่ง)	(ตัน/วัน)	(ตัน/วัน)	(ตัน/วัน)	(ตัน/วัน)	(ตัน)
เทศบาลนครสมุทรปราการ	96.76	1	96.76	96.76	0.00		96.76												0.00	
เทศบาลเมืองลัดหลวง	137.00	1	137.00	133.00	4.00		133.00												4.00	
เทศบาลเมืองพระประแดง	23.00	1	23.00	23.00	0.00		23.00												0.00	
เทศบาลเมืองปากน้ำสมุทรปราการ	31.61	1	31.61	12.91	18.70		12.91												18.70	
เทศบาลเมืองบู(เจ้าสมิงพราย(ตำโรงใต้	99.10	1	99.10	99.10	0.00		99.10												0.00	
เทศบาลตำบลด่านตำโรง	120.00	1	120.00	81.44	38.56		81.44												38.56	
เทศบาลตำบลบางปู	189.00	1	189.00	180.00	9.00		180.00												9.00	
เทศบาลตำบลบางเมือง	193.33	1	193.33	91.27	102.06		91.27												102.06	
เทศบาลตำบลแพรกษา	25.96	1	25.96	17.90	8.06		17.90												8.06	
เทศบาลตำบลตำโรงเหนือ	81.00	1	81.00	64.06	16.94		64.06												16.94	
เทศบาลตำบลคลองด่าน	14.22	1	14.22	14.22	0.00		14.22												0.00	
เทศบาลตำบลคลองสวน	3.44	1	3.44	2.50	0.94		2.50												0.94	
เทศบาลตำบลบางบ่อ	18.00	1	18.00	18.00	0.00		18.00												0.00	
เทศบาลตำบลบางพลีน้อย	18.00	1	18.00	18.00	0.00		18.00												0.00	
เทศบาลตำบลบางพลี	18.09	1	18.09	10.77	7.32		10.77												7.32	
เทศบาลตำบลบางเสาธง	70.00	1	70.00	70.00	0.00		70.00												0.00	
เทศบาลตำบลพระสมุทรเจดีย์	24.84	1	24.84	24.84	0.00		24.84												0.00	
เทศบาลตำบลแหลมฟ้าผ่า	23.00	1	23.00	23.00	0.00		23.00												0.00	
เทพารักษ์	19.97	1	19.97	10.66	9.31		10.66												9.31	
บางด้วน	7.31	1	7.31	6.58	0.73		6.58												0.73	
บางโปรง	16.00	1	16.00	16.00	0.00		16.00												0.00	
แพรกษา	34.00	1	34.00	23.00	11.00		23.00												11.00	1,174,560
แพรกษาใหม่	50.00	1	50.00	12.89	37.11		12.89												37.11	186,300
คลองด่าน	16.07	1	16.07	11.00	5.07		11.00												5.07	
คลองนิยมยาตรา	2.87	1	2.87	2.87	0.00		2.87												0.00	
บางบ่อ	40.00	1	40.00	40.00	0.00		40.00												0.00	
บางเพรียง	24.01	1	24.01	24.01	0.00		24.01												0.00	
บ้านระกาศ	10.00	1	10.00	10.00	0.00		10.00												0.00	
เปร็ง	3.89	1	3.89	3.89	0.00		3.89												0.00	
บางแก้ว	100.00	1	100.00	76.00	24.00		76.00												24.00	
บางโฉลง	100.00	1	100.00	92.32	7.68		92.32												7.68	
บางปลา	70.00	1	70.00	47.00	23.00		47.00												23.00	641,100
บางพลีใหญ่	62.26	1	62.26	37.85	24.41		37.85												24.41	
ราชาเทวะ	24.02	1	24.02	12.00	12.02		12.00												12.02	
หนองปรือ	3.69	1	3.69	3.69	0.00		3.69												0.00	
บางเสาธง	66.64	1	66.64	47.70	18.94		47.70												18.94	
ศีรษะจรเข้น้อย	8.74	1	8.74	8.74	0.00		8.74												0.00	
ศีรษะจรเข้ใหญ่	9.20	1	9.20	8.00	1.20		8.00												1.20	
ทรงคนอง	7.27	1	7.27	5.00	2.27		5.00												2.27	
บางกระเจ้า	4.76	1	4.76	4.76	0.00		4.76												0.00	
บางกระสอบ	2.61	1	2.61	2.61	0.00		2.61												0.00	
บางกอบัว	6.55	1	6.55	4.19	2.36		4.19												2.36	
บางน้ำผึ้ง	7.00	1	7.00	3.51	3.49		3.51												3.49	
บางยอ	10.10	1	10.10	8.00	2.10		8.00												2.10	
นาเกลือ	10.17	1	10.17	7.44	2.73		7.44												2.73	
ในคลองบางปลากด	90.00	1	90.00	90.00	0.00		90.00												0.00	
บ้านคลองสวน	28.00	1	28.00	28.00	0.00		28.00												0.00	
แหลมฟ้าผ่า	3.79	1	3.79	2.00	1.79		2.00												1.79	

แบบสำรวจที่ 1 ข้อมูลปริมาณขยะมูลฝอย จ.สมุทรปราการ / สสภ. 6

	1	2	3	4	5	6	7	8	9	10	11	12	13	14	15	16	17	18	19	20
		พื้นที่ที่มีการให้บริการ													พื้นที่ที่ไม่มีการให้บริการ					
จังหวัด	ปริมาณขยะที่เกิดขึ้น	จำนวน อปท. ที่มีการให้บริการ	ปริมาณขยะที่เกิดขึ้น ใน อปท. พื้นที่ให้บริการ	ปริมาณขยะที่เก็บขนไปกำจัด	ปริมาณขยะที่ถูกนำไปใช้ประโยชน์	ปริมาณขยะที่ไม่มีการให้บริการ	ปริมาณขยะที่กำจัดไม่ถูกต้อง	ปริมาณขยะที่กำจัดถูกต้อง	การนำไปใช้ประโยชน์	การนำไปกำจัด	Landfill	Compost	Incinerator	อื่น ๆ	จำนวน อปท. ที่ไม่มีการให้บริการ	ปริมาณขยะที่เกิดขึ้น ใน อปท. พื้นที่ไม่ให้บริการ	ปริมาณขยะที่ถูกนำไปใช้ประโยชน์	ปริมาณขยะที่กำจัดไม่ถูกต้อง	ปริมาณขยะที่ถูกนำไปใช้ประโยชน์ (5)+(9)+(17)	ปริมาณขยะสะสม
จังหวัดสมุทรปราการ	(ตัน/วัน)	(แห่ง)	(ตัน/วัน)	(ตัน/วัน)	(ตัน/วัน)	(ตัน/วัน)	(ตัน/วัน)	(ตัน/วัน)	(ตัน/วัน)	(ตัน/วัน)	(ตัน/วัน)	(ตัน/วัน)	(ตัน/วัน)	(ตัน/วัน)	(แห่ง)	(ตัน/วัน)	(ตัน/วัน)	(ตัน/วัน)	(ตัน/วัน)	(ตัน)
รวม (ตัน/วัน)	2,025.29	48	2,025.29	1,630.48	394.81	-	1,630.48	-	-	-	-	-	-	-	-	-	-	-	394.81	2,001,960
รวม (ตัน/ปี)	739,231.09	48.00	739,231.09	595,125.20	144,105.89	-	595,125.20	-	-	-	-	-	-	-	-	-	-	-	144,105.89	2,001,960

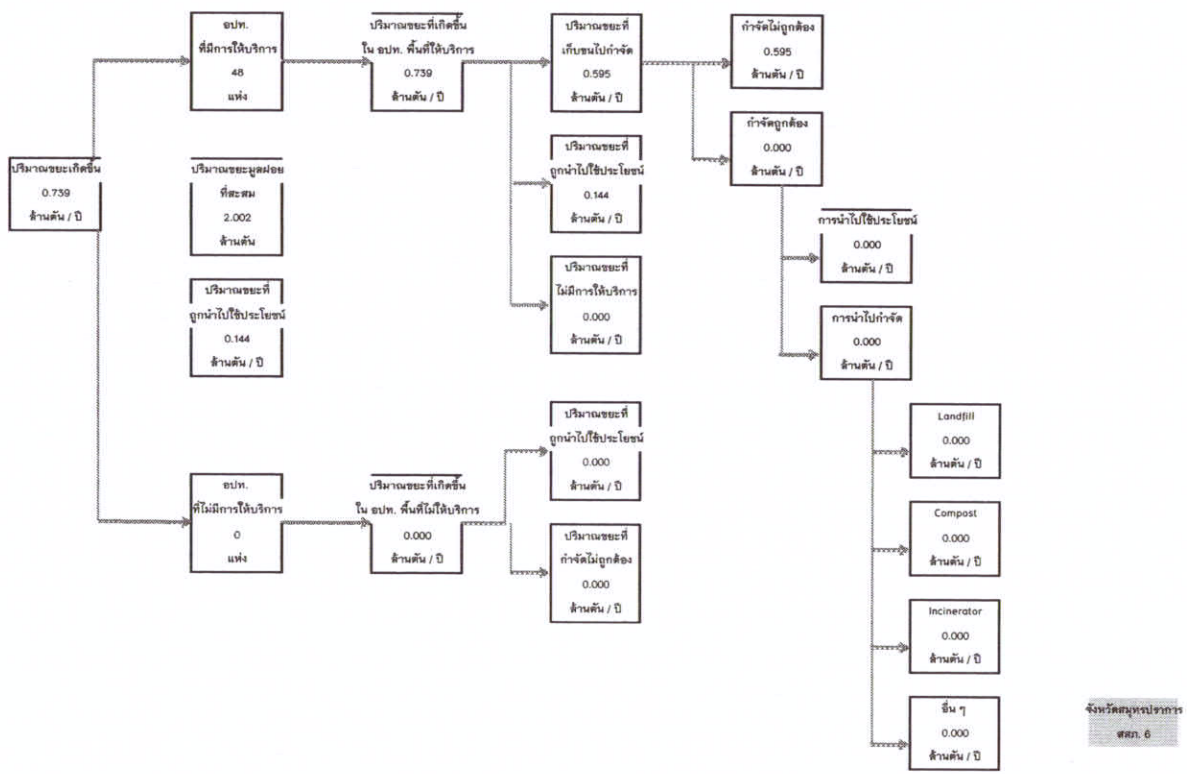

	1	2	3	4	5	6	7	8	9	10	11	12	13	14	15	16	17	18	19	20
จังหวัด	ปริมาณขยะที่เกิดขึ้น	พื้นที่ที่มีการให้บริการ													พื้นที่ที่ไม่มีการให้บริการ					
		จำนวน อปท. ที่มีการให้บริการ	ปริมาณขยะที่เกิดขึ้นใน อปท. พื้นที่ให้บริการ	ปริมาณขยะที่เก็บขนไปกำจัด	ปริมาณขยะที่ถูกนำไปใช้ประโยชน์	ปริมาณขยะที่ไม่มีการให้บริการ	ปริมาณขยะที่กำจัดไม่ถูกต้อง	ปริมาณขยะที่กำจัดถูกต้อง	การนำไปใช้ประโยชน์	การนำไปกำจัด	Landfill	Compost	Incinerator	อื่น ๆ	จำนวน อปท. ที่ไม่มีการให้บริการ	ปริมาณขยะที่เกิดขึ้นใน อปท. พื้นที่ไม่ให้บริการ	ปริมาณขยะที่ถูกนำไปใช้ประโยชน์	ปริมาณขยะที่กำจัดไม่ถูกต้อง	ปริมาณขยะที่ถูกนำไปใช้ประโยชน์ (5)+(9)+(17)	ปริมาณขยะสะสม
จังหวัดปทุมธานี	(ตัน/วัน)	(แห่ง)	(ตัน/วัน)	(ตัน/วัน)	(ตัน/วัน)	(ตัน/วัน)	(ตัน/วัน)	(ตัน/วัน)	(ตัน/วัน)	(ตัน/วัน)	(ตัน/วัน)	(ตัน/วัน)	(ตัน/วัน)	(ตัน/วัน)	(แห่ง)	(ตัน/วัน)	(ตัน/วัน)	(ตัน/วัน)	(ตัน/วัน)	(ตัน)
เทศบาลนครรังสิต	149.76	1	149.76	129.00	20.76		129.00												20.76	
เทศบาลเมืองคลองหลวง	150.00	1	150.00	150.00	0.00		150.00												0.00	
เทศบาลเมืองลุตต	65.00	1	65.00	65.00	0.00		65.00												0.00	
เทศบาลเมืองคำสามแก้ว *	72.36	1	72.36	70.00	2.36		70.00												2.36	
เทศบาลเมืองลาดสวาย	80.00	1	80.00	80.00	0.00		80.00												0.00	48,552.00
เทศบาลเมืองปทุมธานี	35.00	1	35.00	31.00	4.00		31.00												4.00	
เทศบาลเมืองบางคูวัด	28.35	1	28.35	25.00	3.35		25.00												3.35	
เทศบาลเมืองท่าโขลง	130.00	1	130.00	120.00	10.00		120.00												10.00	42,112.50
เทศบาลเมืองสนั่นรักษ์	32.40	1	32.40	32.40	0.00		32.40												0.00	21,007.50
เทศบาลเมืองบึงยี่โถ	35.81	1	35.81	28.00	7.81		28.00												7.81	
เทศบาลตำบลบางกะดี	12.26	1	12.26	12.26	0.00		12.26												0.00	
เทศบาลตำบลบางหลวง	16.00	1	16.00	16.00	0.00		16.00												0.00	
เทศบาลตำบลหลักหก	20.00	1	20.00	20.00	0.00		20.00												0.00	
เทศบาลตำบลบางเดื่อ	11.63	1	11.63	11.63	0.00		11.63												0.00	
เทศบาลตำบลบ้านกลาง	11.93	1	11.93	11.93	0.00		11.93												0.00	
เทศบาลตำบลบางพูน	24.03	1	24.03	24.03	0.00		24.03												0.00	650.00
เทศบาลตำบลบางระแหง	22.00	1	22.00	22.00	0.00		22.00												0.00	
เทศบาลตำบลบ้านใหม่	12.46	1	12.46	12.46	0.00		12.46												0.00	
เทศบาลตำบลรังบุบุรี	58.82	1	58.82	55.00	3.82		55.00												0.00	
เทศบาลตำบลระแหง	18.00	1	18.00	15.00	3.00		15.00												3.82	
เทศบาลตำบลคลองพระอุดม	6.98	1	6.98	6.98	0.00		6.98												3.00	
เทศบาลตำบลลูกชวาง	7.18	1	7.18	7.18	0.00		7.18												0.00	
เทศบาลตำบลลำไทร	10.00	1	10.00	10.00	0.00		10.00												0.00	
เทศบาลตำบลลำลูกกา	30.00	1	30.00	30.00	0.00		30.00												0.00	
เทศบาลตำบลบางเตย	10.33	1	10.33	10.33	0.00		10.33												0.00	
เทศบาลตำบลสามโคก	20.00	1	20.00	10.00	10.00		10.00												0.00	
เทศบาลตำบลหนองเสือ	2.59	1	2.59	2.59	0.00		2.59												10.00	
บางพูด	5.77	1	5.77	5.77	0.00		5.77												0.00	
บางหลวง	9.00	1	9.00	8.00	1.00		8.00												0.00	
บ้านกระแชง	8.00	1	8.00	5.00	3.00		5.00												1.00	
บ้านฉาง	8.00	1	8.00	8.00	0.00		8.00												3.00	
สวนพริกไทย	7.62	1	7.62	7.62	0.00		7.62												0.00	
คลองสาม	100.00	1	100.00	90.00	10.00		90.00												0.00	
คลองสี่	15.32	1	15.32	15.32	0.00		15.32												10.00	43,456.50
คลองห้า	12.02	1	12.02	12.02	0.00		12.02												0.00	
คลองหก	29.00	1	29.00	28.00	1.00		28.00												0.00	
คลองเจ็ด	6.48	1	6.48	6.48	0.00		6.48												1.00	
พหรัตน์	4.18	1	4.18	4.18	0.00		4.18												0.00	
บึงกาสาม	6.13	1	6.13	6.00	0.13		6.00								1	4.18		4.18	0.00	
บึงชำอ้อ	8.11	1	8.11	5.00	3.11		5.00												0.13	
บึงบอน	8.02	1	8.02	6.00	2.02		6.00												3.11	
บึงบา	3.93	1	3.93	3.93	0.00		3.93												2.02	
ศาลาครุ	4.66	1	4.66	4.66	0.00		4.66												0.00	
หนองสามวัง	9.34	1	9.34	5.00	4.34		5.00												0.00	
คูบางหลวง	9.12	1	9.12	9.12	0.00		9.12												4.34	
บ่อเงิน	3.99	1	3.99	1.50	2.49		1.50												0.00	
																			2.49	

	1	2	3	4	5	6	7	8	9	10	11	12	13	14	15	16	17	18	19	20
จังหวัด	ปริมาณขยะที่เกิดขึ้น	พื้นที่ที่มีการให้บริการ													พื้นที่ที่ไม่มีการให้บริการ					
		จำนวน อปท. ที่มีการให้บริการ	ปริมาณขยะที่เกิดขึ้นใน อปท. พื้นที่ให้บริการ	ปริมาณขยะที่เก็บขนไปกำจัด	ปริมาณขยะที่ถูกนำไปใช้ประโยชน์	ปริมาณขยะที่ไม่มีการให้บริการ	ปริมาณขยะที่กำจัดไม่ถูกต้อง	ปริมาณขยะที่กำจัดถูกต้อง	การนำไปใช้ประโยชน์	การนำไปกำจัด	Landfill	Compost	Incinerator	อื่น ๆ	จำนวน อปท. ที่ไม่มีการให้บริการ	ปริมาณขยะที่เกิดขึ้นใน อปท. พื้นที่ไม่ให้บริการ	ปริมาณขยะที่ถูกนำไปใช้ประโยชน์	ปริมาณขยะที่กำจัดไม่ถูกต้อง	ปริมาณขยะที่ถูกนำไปใช้ประโยชน์ (5)+(9)+(17)	ปริมาณขยะสะสม
จังหวัดปทุมธานี	(ตัน/วัน)	(แห่ง)	(ตัน/วัน)	(ตัน/วัน)	(ตัน/วัน)	(ตัน/วัน)	(ตัน/วัน)	(ตัน/วัน)	(ตัน/วัน)	(ตัน/วัน)	(ตัน/วัน)	(ตัน/วัน)	(ตัน/วัน)	(ตัน/วัน)	(แห่ง)	(ตัน/วัน)	(ตัน/วัน)	(ตัน/วัน)	(ตัน/วัน)	(ตัน)
ระแหง	6.55	1	6.55	6.55	0.00		6.55												0.00	
ลาดหลุมแก้ว	4.71	1	4.71	3.20	1.51		3.20												1.51	
หน้าไม้	12.01	1	12.01	12.01	0.00		12.01												0.00	
บึงคอไห	6.63	1	6.63	5.00	1.63		5.00												1.63	
บึงคำพร้อย	29.55	1	29.55	29.55	0.00		29.55												0.00	
บึงทองหลาง	9.48	1	9.48	9.48	0.00		9.48												0.00	
พืชอุดม	3.52	1	3.52	3.52	0.00		3.52												0.00	
ลำไทร	5.30	1	5.30	5.30	0.00		5.30												0.00	4,860.00
ลำลูกกา	18.32	1	18.32	18.32	0.00		18.32												0.00	6,390.00
กระแชง	5.90	1	5.90	5.90	0.00		5.90												0.00	
คลองควาย	20.00	1	20.00	15.00	5.00		15.00												0.00	
เชียงรากใหญ่	5.57	1	5.57	5.57	0.00		5.57												5.00	
เชียงรากน้อย	3.25	1	3.25	3.25	0.00		3.25												0.00	
ท้ายเกาะ	2.34	1	2.34	2.34	0.00		2.34												0.00	
บางกระบือ	3.00	1	3.00	3.00	0.00		3.00												0.00	
บางโพธิ์เหนือ	12.00	1	12.00	12.00	0.00		12.00												0.00	
บ้านงิ้ว	2.05	1	2.05	2.05	0.00		2.05												0.00	
บ้านปทุม	3.91	1	3.91	3.91	0.00		3.91												0.00	
รวม (ตัน/วัน)	1,485.69	64	1,485.69	1,385.34	100.35	-	1,385.34	-	-	-	-	-	-	-	1.00	4.18	-	4.18	100.35	167,008.50
รวม (ตัน/ปี)	542,275.45	64.00	542,275.45	505,648.96	36,626.49	-	505,648.96	-	-	-	-	-	-	-	1.00	1,527.23	-	1,527.23	36,626.49	167,008.50

แบบตำรวจที่ 1 ข้อมูลปริมาณขยะมูลฝอย จ.ปทุมธานี / ตตก. 6

	1	2	3	4	5	6	7	8	9	10	11	12	13	14	15	16	17	18	19	20
		พื้นที่ที่มีการให้บริการ													พื้นที่ที่ไม่มีการให้บริการ					
จังหวัด	ปริมาณขยะที่เกิดขึ้น	จำนวน อปท. ที่มีการให้บริการ	ปริมาณขยะที่เกิดขึ้นใน อปท. พื้นที่ให้บริการ	ปริมาณขยะที่เก็บขนไปกำจัด	ปริมาณขยะที่ถูกนำไปใช้ประโยชน์	ปริมาณขยะที่ไม่มีการให้บริการ	ปริมาณขยะที่กำจัดไม่ถูกต้อง	ปริมาณขยะที่กำจัดถูกต้อง	การนำไปใช้ประโยชน์	การนำไปกำจัด	Landfill	Compost	Incinerator	อื่น ๆ	จำนวน อปท. ที่ไม่มีการให้บริการ	ปริมาณขยะที่เกิดขึ้นใน อปท. พื้นที่ไม่ให้บริการ	ปริมาณขยะที่ถูกนำไปใช้ประโยชน์	ปริมาณขยะที่กำจัดไม่ถูกต้อง	ปริมาณขยะที่ถูกนำไปใช้ประโยชน์ (5)+(9)+(17)	ปริมาณขยะสะสม
จังหวัดปทุมธานี	(ตัน/วัน)	(แห่ง)	(ตัน/วัน)	(ตัน/วัน)	(ตัน/วัน)	(ตัน/วัน)	(ตัน/วัน)	(ตัน/วัน)	(ตัน/วัน)	(ตัน/วัน)	(ตัน/วัน)	(ตัน/วัน)	(ตัน/วัน)	(ตัน/วัน)	(แห่ง)	(ตัน/วัน)	(ตัน/วัน)	(ตัน/วัน)	(ตัน/วัน)	(ตัน)

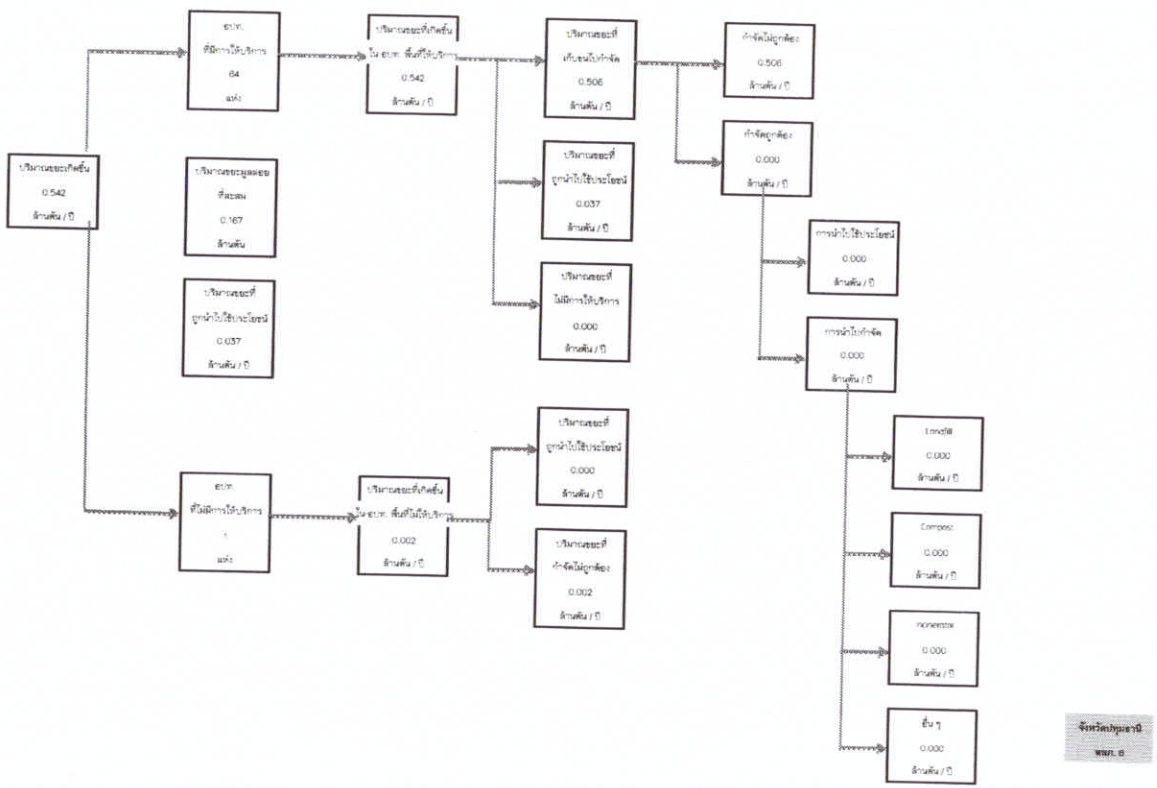

แบบสำรวจที่ 1 ข้อมูลปริมาณขยะมูลฝอย จ.พระนครศรีอยุธยา / สสภ. 6

	1	2	3	4	5	6	7	8	9	10	11	12	13	14	15	16	17	18	19	20
		พื้นที่ที่มีการให้บริการ													พื้นที่ที่ไม่มีการให้บริการ					
จังหวัด	ปริมาณขยะที่เกิดขึ้น	จำนวน อปท. ที่มีการให้บริการ	ปริมาณขยะที่เกิดขึ้นใน อปท. พื้นที่ให้บริการ	ปริมาณขยะที่เก็บขนไปกำจัด	ปริมาณขยะที่ถูกนำไปใช้ประโยชน์	ปริมาณขยะที่ไม่มีการให้บริการ	ปริมาณขยะที่กำจัดไม่ถูกต้อง	ปริมาณขยะที่กำจัดถูกต้อง	การนำไปใช้ประโยชน์	การนำไปกำจัด	Landfill	Compost	Incinerator	อื่น ๆ	จำนวน อปท. ที่ไม่มีการให้บริการ	ปริมาณขยะที่เกิดขึ้นใน อปท. พื้นที่ไม่ให้บริการ	ปริมาณขยะที่ถูกนำไปใช้ประโยชน์	ปริมาณขยะที่กำจัดไม่ถูกต้อง	ปริมาณขยะที่ถูกนำไปใช้ประโยชน์ (5)+(9)+(17)	ปริมาณขยะสะสม
จังหวัดพระนครศรีอยุธยา	(ตัน/วัน)	(แห่ง)	(ตัน/วัน)	(ตัน/วัน)	(ตัน/วัน)	(ตัน/วัน)	(ตัน/วัน)	(ตัน/วัน)	(ตัน/วัน)	(ตัน/วัน)	(ตัน/วัน)	(ตัน/วัน)	(ตัน/วัน)	(ตัน/วัน)	(แห่ง)	(ตัน/วัน)	(ตัน/วัน)	(ตัน/วัน)	(ตัน/วัน)	(ตัน)
เทศบาลนครพระนครศรีอยุธยา	100.20	1	100.20	90.00	10.20		90.00												10.20	304,200.00
เทศบาลเมืองเสนา	7.00	1	7.00	7.00	0.00		7.00												0.00	76,777.50
เทศบาลเมืองอโยธยา	22.88	1	22.88	22.88	0.00		22.88												0.00	
เทศบาลเมืองผักไห่	11.76	1	11.76	5.00	6.76		5.00												6.76	
เทศบาลเมืองลำตาเสา	35.00	1	35.00	35.00	0.00		35.00												0.00	18,349.20
เทศบาลตำบลเจ้าเจ็ด	10.91	1	10.91	3.00	7.91		3.00												7.91	121.50
เทศบาลตำบลหัวเวียง	6.45	1	6.45	1.30	5.15		1.30												5.15	
เทศบาลตำบลบางนมโค	13.00	1	13.00	13.00	0.00		13.00												0.00	6,270.00
เทศบาลตำบลสามกอ	7.06	1	7.06	6.00	1.06		6.00												1.06	
เทศบาลตำบลท่าเรือ	15.00	1	15.00	15.00	0.00		15.00												0.00	19,597.50
เทศบาลตำบลท่าหลวง	8.59	1	8.59	8.59	0.00		8.59												0.00	10,920.00
เทศบาลตำบลนครหลวง	18.00	1	18.00	18.00	0.00		18.00												0.00	8,847.00
เทศบาลตำบลอรัญญิก	8.08	1	8.08	2.75	5.33		2.75												5.33	
เทศบาลตำบลบางไทร	25.00	1	25.00	25.00	0.00		25.00												0.00	112,500.00
เทศบาลตำบลราชคราม	8.00	1	8.00	8.00	0.00		8.00												0.00	5,370.00
เทศบาลตำบลบางซ้าย	5.42	1	5.42	2.50	2.92		2.50												2.92	
เทศบาลตำบลบางบาล	11.75	1	11.75	6.00	5.75		6.00												5.75	
เทศบาลตำบลมหาราชมณี	8.92	1	8.92	8.92	0.00		8.92												0.00	
เทศบาลตำบลบางปะหัน	5.71	1	5.71	5.71	0.00		5.71												0.00	5,400.00
เทศบาลตำบลคลองจิก	18.00	1	18.00	18.00	0.00		18.00												0.00	
เทศบาลตำบลเชียงรากน้อย	28.00	1	28.00	24.00	4.00		24.00												4.00	98,480.00
เทศบาลตำบลบางปะอิน(บ้านเลน	12.00	1	12.00	11.00	1.00		11.00												1.00	
เทศบาลตำบลบ้านสร้าง	30.00	1	30.00	30.00	0.00		30.00												0.00	6,300.00
เทศบาลตำบลปราสาททอง	11.00	1	11.00	9.00	2.00		9.00												2.00	
เทศบาลตำบลพระอินทราชา	50.00	1	50.00	40.00	10.00		40.00												10.00	
เทศบาลตำบลบางกระดั้น	11.91	1	11.91	11.91	0.00		11.91												0.00	
เทศบาลตำบลตลาดเกรียบ	5.00	1	5.00	3.00	2.00		3.00												2.00	
เทศบาลตำบลบ้านกรด	20.00	1	20.00	15.00	5.00		15.00												5.00	
เทศบาลตำบลบ้านแพรก	2.20	1	2.20	1.00	1.20		1.00												1.20	
เทศบาลตำบลตลาดชะโด	8.15	1	8.15	2.20	5.95		2.20												5.95	
เทศบาลตำบลภาชี	5.74	1	5.74	5.74	0.00		5.74												0.00	9,450.00
เทศบาลตำบลมหาราช	12.00	1	12.00	12.00	0.00		12.00												0.00	
เทศบาลตำบลโรงช้าง	6.65	1	6.65	5.00	1.65		5.00												1.65	1,875.00
เทศบาลตำบลตลาดบัวหลวง	2.00	1	2.00	2.00	0.00		2.00												0.00	120.00
เทศบาลตำบลสามเมือง	14.00	1	14.00	12.00	2.00		12.00												2.00	5,913.00
เทศบาลตำบลอุทัย	15.00	1	15.00	15.00	0.00		15.00												0.00	5,500.50
ปากกราน	5.31	1	5.31	4.00	1.31		4.00												1.31	
บ้านป้อม	6.34	1	6.34	4.00	2.34		4.00												2.34	
หันตรา	4.90	1	4.90	4.90	0.00		4.90												0.00	
ลุมพลี	4.92	1	4.92	3.00	1.92		3.00												1.92	
บ้านเกาะ	3.92	1	3.92	3.92	0.00		3.92												0.00	
เกาะเรียน	6.44	1	6.44	4.00	2.44		4.00												2.44	
บ้านใหม่	1.88	1	1.88	1.00	0.88		1.00												0.88	
ตำนักส้ม	6.03	1	6.03	3.00	3.03		3.00												3.03	
วัดตูม	4.29	1	4.29	4.29	0.00		4.29												0.00	
ตรนพริก	3.69	1	3.69	1.00	2.69		1.00												2.69	
คลองตะเคียน	4.54	1	4.54	2.00	2.54		2.00												2.54	

แบบสำรวจที่ 1 ข้อมูลปริมาณขยะมูลฝอย จ.พระนครศรีอยุธยา / สผก. 6

	1	2	3	4	5	6	7	8	9	10	11	12	13	14	15	16	17	18	19	20
จังหวัด	ปริมาณขยะที่เกิดขึ้น	พื้นที่ที่มีการให้บริการ													พื้นที่ที่ไม่มีการให้บริการ					
		จำนวน อปท. ที่มีการให้บริการ	ปริมาณขยะที่เกิดขึ้นใน อปท. พื้นที่ให้บริการ	ปริมาณขยะที่เก็บขนไปกำจัด	ปริมาณขยะที่ถูกนำไปใช้ประโยชน์	ปริมาณขยะที่ไม่มีการให้บริการ	ปริมาณขยะที่กำจัดไม่ถูกต้อง	ปริมาณขยะที่กำจัดถูกต้อง	การนำไปใช้ประโยชน์	การนำไปกำจัด	Landfill	Compost	Incinerator	อื่น ๆ	จำนวน อปท. ที่ไม่มีการให้บริการ	ปริมาณขยะที่เกิดขึ้นใน อปท. พื้นที่ไม่ให้บริการ	ปริมาณขยะที่ถูกนำไปใช้ประโยชน์	ปริมาณขยะที่กำจัดไม่ถูกต้อง	ปริมาณขยะที่ถูกนำไปใช้ประโยชน์ (5)+(9)+(17)	ปริมาณขยะตะกอน
จังหวัดพระนครศรีอยุธยา	(ตัน/วัน)	(แห่ง)	(ตัน/วัน)	(ตัน/วัน)	(ตัน/วัน)	(ตัน/วัน)	(ตัน/วัน)	(ตัน/วัน)	(ตัน/วัน)	(ตัน/วัน)	(ตัน/วัน)	(ตัน/วัน)	(ตัน/วัน)	(ตัน/วัน)	(แห่ง)	(ตัน/วัน)	(ตัน/วัน)	(ตัน/วัน)	(ตัน/วัน)	(ตัน)
คลองตระบัว	3.77	1	3.77	3.77	0.00		3.77												0.00	
ภูเขาทอง	2.75	1	2.75	1.00	1.75		1.00												1.75	
ศาลาลอย	4.31	1	4.31	4.00	0.31		4.00												0.31	
โพธิ์เอน	2.87	1	2.87	2.87	0.00		2.87												0.00	
วังแดง	2.92	1	2.92	2.00	0.92		2.00												0.92	
ปากท่า	2.66	1	2.66	2.66	0.00		2.66												0.00	
บ้านร่อม	2.77	1	2.77	2.00	0.77		2.00												0.77	
หนองขนาก	4.09														1	4.09		4.09	0.00	
ท่าเจ้าสนุก	3.27	1	3.27	3.27	0.00		3.27												0.00	
จำปา	2.39	1	2.39	0.67	1.72		0.67												1.72	
ท่าหลวง	2.72	1	2.72	1.00	1.72		1.00												1.72	
คลองสะแก	2.07	1	2.07	2.00	0.07		2.00												0.07	
บ่อโพง	16.00	1	16.00	16.00	0.00		16.00												0.00	
ปากจั่น	3.09	1	3.09	1.00	2.09		1.00												2.09	
บ้านขิง	3.32	1	3.32	2.00	1.32		2.00												1.32	
แม่ลา	4.19	1	4.19	4.19	0.00		4.19												0.00	5,400.00
หนองปลิง	1.95														1	1.95		1.95	0.00	
โพแดง	2.64	1	2.64	1.00	1.64		1.00												1.64	
กระแชง	2.02														1	2.02		2.02	0.00	
สนามชัย	3.08	1	3.08	3.00	0.08		3.00												0.08	
โคกช้าง	2.36	1	2.36	2.36	0.00		2.36												0.00	
บ้านม้า	2.96														1	2.96		2.96	0.00	
ไม้พระ	4.26	1	4.26	3.00	1.26		3.00												1.26	
บางยี่โท	6.37	1	6.37	3.50	2.87		3.50												2.87	
บ้านกลึง	2.75	1	2.75	1.00	1.75		1.00												1.75	
ไม้ตรา	1.91														1	1.91		1.91	0.00	
พระขาว	3.44	1	3.44	3.00	0.44		3.00												0.44	
กบเจา	2.39	1	2.39	1.00	1.39		1.00												1.39	
น้ำเต้า	5.48	1	5.48	5.48	0.00		5.48												0.00	
บ้านคลัง	1.96	1	1.96	1.96	0.00		1.96												0.00	
บ้านหว้า	6.00	1	6.00	6.00	0.00		6.00												0.00	
บ้านโพ	3.87	1	3.87	1.00	2.87		1.00												2.87	
วัดยม	2.73	1	2.73	2.73	0.00		2.73												0.00	
ตลิ่งชัน	6.00	1	6.00	6.00	0.00		6.00												0.00	
บ้านพลับ	2.14	1	2.14	2.14	0.00		2.14												0.00	
บางประแดง	1.99	1	1.99	1.43	0.56		1.43												0.56	
เกาะเกิด	1.98	1	1.98	1.98	0.00		1.98												0.00	
สามเรือน	30.00	1	30.00	15.00	15.00		15.00												15.00	
บ้านแป้ง	1.90	1	1.90	1.00	0.90		1.00												0.90	
พุทเลา	2.79	1	2.79	2.10	0.69		2.10												0.69	
บางประหัน	2.03	1	2.03	2.03	0.00		2.03												0.00	
บางเดื่อ	2.56	1	2.56	2.56	0.00		2.56												0.00	
โพธิ์สามต้น	4.63	1	4.63	4.63	0.00		4.63												0.00	
ท้บน้ำ	4.25														1	4.25		4.25	0.00	
ท้นสัง	3.38														1	3.38		3.38	0.00	
ตานิม	3.63	1	3.63	3.63	0.00		3.63												0.00	
เสาธง	2.99	1	2.99	1.50	1.49		1.50												1.49	

แบบสำรวจที่ 1 ข้อมูลปริมาณขยะมูลฝอย จ.พระนครศรีอยุธยา / สสภ. 6

	1	2	3	4	5	6	7	8	9	10	11	12	13	14	15	16	17	18	19	20
จังหวัด	ปริมาณขยะที่เกิดขึ้น	พื้นที่ที่มีการให้บริการ													พื้นที่ที่ไม่มีการให้บริการ					
		จำนวน อปท. ที่มีการให้บริการ	ปริมาณขยะที่เกิดขึ้นใน อปท. พื้นที่ให้บริการ	ปริมาณขยะที่เก็บขนไปกำจัด	ปริมาณขยะที่ถูกนำไปใช้ประโยชน์	ปริมาณขยะที่ไม่มีการให้บริการ	ปริมาณขยะที่กำจัดไม่ถูกต้อง	ปริมาณขยะที่กำจัดถูกต้อง	การนำไปใช้ประโยชน์	การนำไปกำจัด	Landfill	Compost	Incinerator	อื่น ๆ	จำนวน อปท. ที่ไม่มีการให้บริการ	ปริมาณขยะที่เกิดขึ้นใน อปท. พื้นที่ไม่ให้บริการ	ปริมาณขยะที่ถูกนำไปใช้ประโยชน์	ปริมาณขยะที่กำจัดไม่ถูกต้อง	ปริมาณขยะที่ถูกนำไปใช้ประโยชน์ (5)+(9)+(17)	ปริมาณขยะสะสม
จังหวัดพระนครศรีอยุธยา	(ตัน/วัน)	(แห่ง)	(ตัน/วัน)	(ตัน/วัน)	(ตัน/วัน)	(ตัน/วัน)	(ตัน/วัน)	(ตัน/วัน)	(ตัน/วัน)	(ตัน/วัน)	(ตัน/วัน)	(ตัน/วัน)	(ตัน/วัน)	(ตัน/วัน)	(แห่ง)	(ตัน/วัน)	(ตัน/วัน)	(ตัน/วัน)	(ตัน/วัน)	(ตัน)
บ้านขล้อ	4.24	1	4.24	2.79	1.45		2.79												1.45	
บ้านสี่	1.95														1	1.95		1.95	0.00	
ท่าดินแดง	1.84	1	1.84	1.00	0.84		1.00												0.84	
กุฎี	2.16														1	2.16		2.16	0.00	
ลาดน้ำเค็ม	4.52	1	4.52	2.30	2.22		2.30												2.22	
บ้านแค	3.04	1	3.04	1.00	2.04		1.00												2.04	
นาคู	2.00	1	2.00	2.00	0.00		2.00												0.00	
คลองสาน	3.15														1	3.15		3.15	0.00	
หน้าโคก	2.02	1	2.02	2.02	0.00		2.02												0.00	
ลาดชิด	2.36	1	2.36	0.57	1.79		0.57												1.79	
โคกม่วง	4.03														1	4.03		4.03	0.00	
ระโสม	4.28														1	4.28		4.28	0.00	
ไผ่ล้อม	3.52	1	3.52	1.30	2.22		1.30												2.22	
คลองหญ้านาง	2.15														1	2.15		2.15	0.00	
หนองน้ำใส	2.89														1	2.89		2.89	0.00	
พระแก้ว	2.24														1	2.24		2.24	0.00	
กระจิว	3.46	1	3.46	3.46	0.00		3.46												0.00	
คู้สลอด	4.66														1	4.66		4.66	0.00	
สิงหนาท	2.95														1	2.95		2.95	0.00	
พระยาบันลือ	5.57	1	5.57	3.50	2.07		3.50												2.07	
คลองพระยาบันลือ	3.81														1	3.81		3.81	0.00	
หลักชัย	4.92	1	4.92	1.00	3.92		1.00												3.92	
ลาดบัวหลวง	4.67														1	4.67		4.67	0.00	
ระแหง	4.63	1	4.63	4.63	0.00		4.63												0.00	
พยอม	20.00	1	20.00	20.00	0.00		20.00												0.00	
ลำไทร	15.30	1	15.30	13.30	2.00		13.30												0.00	
สนับทึบ	10.00	1	10.00	10.00	0.00		10.00												2.00	
บ่อตาโล่	5.23	1	5.23	2.00	3.23		2.00												0.00	
วังจุฬา	7.00	1	7.00	7.00	0.00		7.00												3.23	
วังน้อย	4.58	1	4.58	4.58	0.00		4.58												0.00	
หันตะเภา	2.95																		0.00	
ช้างงาม	2.16	1	2.16	1.00	1.16		1.00								1	2.95		2.95	0.00	
บ้านโพธิ์	3.78																		1.16	
สามตุ่ม	4.28														1	3.78		3.78	0.00	
บ้านหลวง	2.57														1	4.28		4.28	0.00	
ชายนา	4.45														1	2.57		2.57	0.00	
บ้านแพน	3.13	1	3.13	3.13	0.00		3.13								1	4.45		4.45	0.00	
มารวิชัย	2.31																		0.00	
ตอนทอง	2.75														1	2.31		2.31	0.00	
รางจรเข้	2.50	1	2.50	1.00	1.50		1.00								1	2.75		2.75	0.00	
ลาดงา	3.10	1	3.10	1.50	1.60		1.50												1.50	
บางซ้าย	5.31																		1.60	
เทพมงคล	3.48														1	5.31		5.31	0.00	
วังพัฒนา	2.10														1	3.48		3.48	0.00	
ปลายกลัด	4.87														1	2.10		2.10	0.00	
คานหาม	25.00	1	25.00	25.00	0.00		25.00								1	4.87		4.87	0.00	
ธนู	25.00	1	25.00	25.00	0.00		25.00												0.00	
																			0.00	

แบบสำรวจที่ 1 ข้อมูลปริมาณขยะมูลฝอย จ.พระนครศรีอยุธยา / ผสก. 6

	1	2	3	4	5	6	7	8	9	10	11	12	13	14	15	16	17	18	19	20
จังหวัด	ปริมาณขยะที่เกิดขึ้น	พื้นที่ที่มีการให้บริการ													พื้นที่ที่ไม่มีการให้บริการ					
		จำนวน อปท. ที่มีการให้บริการ	ปริมาณขยะที่เกิดขึ้นใน อปท. พื้นที่ให้บริการ	ปริมาณขยะที่เก็บขนไปกำจัด	ปริมาณขยะที่ถูกนำไปใช้ประโยชน์	ปริมาณขยะที่ไม่มีการให้บริการ	ปริมาณขยะที่กำจัดไม่ถูกต้อง	ปริมาณขยะที่กำจัดถูกต้อง	การนำไปใช้ประโยชน์	การนำไปกำจัด	Landfill	Compost	Incinerator	อื่น ๆ	จำนวน อปท. ที่ไม่มีการให้บริการ	ปริมาณขยะที่เกิดขึ้นใน อปท. พื้นที่ไม่ให้บริการ	ปริมาณขยะที่ถูกนำไปใช้ประโยชน์	ปริมาณขยะที่กำจัดไม่ถูกต้อง	ปริมาณขยะที่ถูกนำไปใช้ประโยชน์ (5)+(9)+(17)	ปริมาณขยะสะสม
จังหวัดพระนครศรีอยุธยา	(ตัน/วัน)	(แห่ง)	(ตัน/วัน)	(ตัน/วัน)	(ตัน/วัน)	(ตัน/วัน)	(ตัน/วัน)	(ตัน/วัน)	(ตัน/วัน)	(ตัน/วัน)	(ตัน/วัน)	(ตัน/วัน)	(ตัน/วัน)	(ตัน/วัน)	(แห่ง)	(ตัน/วัน)	(ตัน/วัน)	(ตัน/วัน)	(ตัน/วัน)	(ตัน)
เสนา	2.73														1	2.73		2.73	0.00	
หนองไม้ซุง	2.67														1	2.67		2.67	0.00	
บ้านหีบ	2.53														1	2.53		2.53	0.00	
โพสาวหาญ	3.64														1	3.64		3.64	0.00	
ช้างเผือก	4.04	1	4.04	1.00	3.04		1.00												3.04	
สามบัณฑิต	3.97														1	3.97		3.97	0.00	
หนองน้ำส้ม	2.52														1	2.52		2.52	0.00	
อุทัย	25.00	1	25.00	20.00	5.00		20.00												5.00	80,640.00
บ้านช้าง	2.81	1	2.81	2.81	0.00		2.81												0.00	
ท่าดอ	1.93	1	1.93	1.00	0.93		1.00												0.93	
บ้านใหม่	1.88	1	1.88	1.00	0.88		1.00												0.88	
บ้านนา	3.75	1	3.75	1.20	2.55		1.20												2.55	
บางนา	3.00														1	3.00		3.00	0.00	
บ้านขวาง	1.88	1	1.88	1.00	0.88		1.00												0.88	
ตำหะเนียง	3.73														1	3.73		3.73	0.00	
คลองน้อย	4.00	1	4.00	4.00	0.00		4.00												0.00	
รวม (ตัน/วัน)	1,135.23	119	1,012.08	834.16	177.92	-	834.16								38.00	123.15	-	123.15	177.92	780,031.20
รวม (ตัน/ปี)	414,357.27	119.00	369,407.41	304,467.12	64,940.30	-	304,467.12	-	-	-	-	-	-	-	38.00	44,949.86	-	44,949.86	64,940.30	780,031.20

แบบสำรวจที่ 1 ข้อมูลปริมาณขยะมูลฝอย จ.พระนครศรีอยุธยา / ศสภ. 6

1	2	3	4	5	6	7	8	9	10	11	12	13	14	15	16	17	18	19	20
	พื้นที่ที่มีการให้บริการ													พื้นที่ที่ไม่มีการให้บริการ					
จังหวัด	ปริมาณขยะที่เกิดขึ้น	จำนวน อปท. ที่มีการให้บริการ	ปริมาณขยะที่เกิดขึ้นใน อปท. พื้นที่ให้บริการ	ปริมาณขยะที่เก็บขนไปกำจัด	ปริมาณขยะที่ถูกนำไปใช้ประโยชน์	ปริมาณขยะที่ไม่มีการให้บริการ	ปริมาณขยะที่กำจัดไม่ถูกต้อง	ปริมาณขยะที่กำจัดถูกต้อง	การนำไปใช้ประโยชน์	การนำไปกำจัด	Landfill	Compost	Incinerator	อื่น ๆ	จำนวน อปท. ที่ไม่มีการให้บริการ	ปริมาณขยะที่เกิดขึ้นใน อปท. พื้นที่ไม่ให้บริการ	ปริมาณขยะที่ถูกนำไปใช้ประโยชน์	ปริมาณขยะที่กำจัดไม่ถูกต้อง	ปริมาณขยะที่ถูกนำไปใช้ประโยชน์ (5)+(9)+(17)	ปริมาณขยะสะสม
จังหวัดพระนครศรีอยุธยา	(ตัน/วัน)	(แห่ง)	(ตัน/วัน)	(ตัน/วัน)	(ตัน/วัน)	(ตัน/วัน)	(ตัน/วัน)	(ตัน/วัน)	(ตัน/วัน)	(ตัน/วัน)	(ตัน/วัน)	(ตัน/วัน)	(ตัน/วัน)	(ตัน/วัน)	(แห่ง)	(ตัน/วัน)	(ตัน/วัน)	(ตัน/วัน)	(ตัน/วัน)	(ตัน)

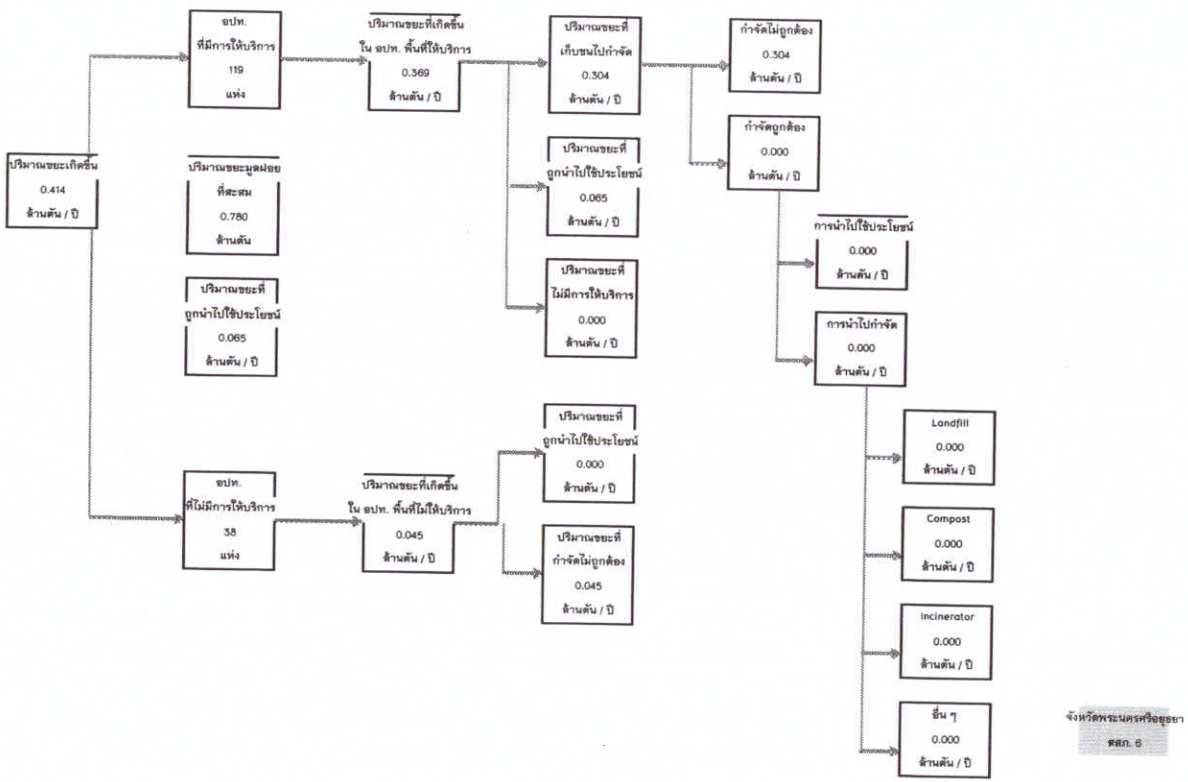

	1	2	3	4	5	6	7	8	9	10	11	12	13	14	15	16	17	18	19	20
จังหวัด	ปริมาณขยะที่เกิดขึ้น	พื้นที่ที่มีการให้บริการ													พื้นที่ที่ไม่มีการให้บริการ					
		จำนวน อปท. ที่มีการให้บริการ	ปริมาณขยะที่เกิดขึ้นใน อปท. พื้นที่ให้บริการ	ปริมาณขยะที่เก็บขนไปกำจัด	ปริมาณขยะที่ถูกนำไปใช้ประโยชน์	ปริมาณขยะที่ไม่มีการให้บริการ	ปริมาณขยะที่กำจัดไม่ถูกต้อง	ปริมาณขยะที่กำจัดถูกต้อง	การนำไปใช้ประโยชน์	การนำไปกำจัด	Landfill	Compost	Incinerator	อื่น ๆ	จำนวน อปท. ที่ไม่มีการให้บริการ	ปริมาณขยะที่เกิดขึ้นใน อปท. พื้นที่ไม่ให้บริการ	ปริมาณขยะที่ถูกนำไปใช้ประโยชน์	ปริมาณขยะที่กำจัดไม่ถูกต้อง	ปริมาณขยะที่ถูกนำไปใช้ประโยชน์ (5)+(9)+(17)	ปริมาณขยะสะสม
จังหวัดอ่างทอง	(ตัน/วัน)	(แห่ง)	(ตัน/วัน)	(ตัน/วัน)	(ตัน/วัน)	(ตัน/วัน)	(ตัน/วัน)	(ตัน/วัน)	(ตัน/วัน)	(ตัน/วัน)	(ตัน/วัน)	(ตัน/วัน)	(ตัน/วัน)	(ตัน/วัน)	(แห่ง)	(ตัน/วัน)	(ตัน/วัน)	(ตัน/วัน)	(ตัน/วัน)	(ตัน)
เทศบาลเมืองอ่างทอง	23.00	1	23.00	22.00	1.00		22.00												1.00	70,950.00
เทศบาลตำบลโพสะ	3.59	1	3.59	2.00	1.59		2.00												1.59	
เทศบาลตำบลศาลาแดง	6.24	1	6.24	6.00	0.24		6.00												0.24	10,200.00
เทศบาลตำบลแสวงหา	3.48	1	3.48	1.20	2.28		1.20												2.28	
เทศบาลตำบลเพชรเมืองทอง*	5.38														1	5.38		5.38	0.00	480.00
เทศบาลตำบลโพธิ์ทอง	4.64	1	4.64	4.00	0.64		4.00												0.64	4,725.00
เทศบาลตำบลจำมะสัก	4.44	1	4.44	1.50	2.94		1.50												2.94	607.50
เทศบาลตำบลโคกพุทรา	2.76	1	2.76	0.60	2.16		0.60												2.16	
เทศบาลตำบลทางพระ	2.75																		0.00	
เทศบาลตำบลม่วงคัน(จำมะสัก)*	4.07														1	2.75		2.75	0.00	
เทศบาลตำบลเกษไชโย	2.90	1	2.90	2.00	0.90		2.00								1	4.07		4.07	0.00	
เทศบาลตำบลไชโย(จรเข้ร้อง)*	13.15	1	13.15	13.15	0.00		13.15												0.90	607.50
เทศบาลตำบลป่าโมก	9.51	1	9.51	9.51	0.00		9.51												0.00	
เทศบาลตำบลบางจัก	8.31	1	8.31	2.00	6.31		2.00												0.00	
เทศบาลตำบลวิเศษไชยชาญ(ศาลเจ้าโรงทอง)	6.57	1	6.57	6.00	0.57		6.00												6.31	
เทศบาลตำบลห้วยคันแหลน	3.50	1	3.50	2.00	1.50		2.00												0.57	
เทศบาลตำบลท่าช้าง	5.12	1	5.12	5.12	0.00		5.12												1.50	
เทศบาลตำบลไผ่ดำพัฒนา	3.40	1	3.40	0.86	2.54		0.86												0.00	3,600.00
เทศบาลตำบลม่วงเตี้ย	5.93	1	5.93	5.93	0.00		5.93												2.54	
เทศบาลตำบลสาวร้องไห้	4.58																		0.00	
เทศบาลตำบลสามโก้	10.98	1	10.98	7.00	3.98		7.00								1	4.58		4.58	0.00	
คลองวัว	2.02	1	2.02	2.02	0.00		2.02												3.98	1,800.00
จำปาหล่อ	3.33	1	3.33	1.00	2.33		1.00												0.00	
ตลาดกรวด	1.87																		2.33	
บ้านแห	2.61	1	2.61	1.20	1.41		1.20								1	1.87		1.87	0.00	
บ้านอิฐ	7.45	1	7.45	3.50	3.95		3.50												1.41	
ป่างิ้ว	6.25	1	6.25	6.00	0.25		6.00												3.95	
ย่านซื่อ	2.72																		0.25	
หัวไผ่	3.99	1	3.99	3.99	0.00		3.99								1	2.72		2.72	0.00	
ชัยฤทธิ์	2.59	1	2.59	2.59	0.00		2.59												0.00	
เทวราช	1.94	1	1.94	1.94	0.00		1.94												0.00	
ราชสถิตย์	2.10	1	2.10	1.80	0.30		1.80												0.00	
นรสิงห์	2.52	1	2.52	2.52	0.00		2.52												0.30	
บางเสด็จ	2.83																		0.00	
โผงเผง	3.17	1	3.17	2.00	1.17		2.00								1	2.83		2.83	0.00	
โรงช้าง	3.11	1	3.11	3.00	0.11		3.00												1.17	144.90
สายทอง	2.91	1	2.91	1.50	1.41		1.50												0.11	504.00
เอกราช	3.07	1	3.07	3.07	0.00		3.07												1.41	72.00
ค้อหยาด	2.98																		0.00	4,860.00
บางเจ้าฉ่า	3.04														1	2.98		2.98	0.00	
บางพลับ	4.07	1	4.07	4.07	0.00		4.07								1	3.04		3.04	0.00	
บางระกำ	2.21																		0.00	
ยางช้าย	5.48														1	2.21		2.21	0.00	
หนองแม่ไก่	2.72														1	5.48		5.48	0.00	
องครักษ์	4.63	1	4.63	1.20	3.43		1.20								1	2.72		2.72	0.00	
																			3.43	

แบบสำรวจที่ 1 ข้อมูลปริมาณขยะมูลฝอย จ.อ่างทอง / อปท. 6

	1	2	3	4	5	6	7	8	9	10	11	12	13	14	15	16	17	18	19	20
จังหวัด	ปริมาณขยะที่เกิดขึ้น	พื้นที่ที่มีการให้บริการ													พื้นที่ที่ไม่มีการให้บริการ					
จังหวัดอ่างทอง	(ตัน/วัน)	จำนวน อปท. ที่มีการให้บริการ (แห่ง)	ปริมาณขยะที่เกิดขึ้นใน อปท. พื้นที่ให้บริการ (ตัน/วัน)	ปริมาณขยะที่เก็บขนไปกำจัด (ตัน/วัน)	ปริมาณขยะที่ถูกนำไปใช้ประโยชน์ (ตัน/วัน)	ปริมาณขยะที่ไม่มีการให้บริการ (ตัน/วัน)	ปริมาณขยะที่กำจัดไม่ถูกต้อง (ตัน/วัน)	ปริมาณขยะที่กำจัดถูกต้อง (ตัน/วัน)	การนำไปใช้ประโยชน์ (ตัน/วัน)	การนำไปกำจัด (ตัน/วัน)	Landfill (ตัน/วัน)	Compost (ตัน/วัน)	Incinerator (ตัน/วัน)	อื่น ๆ (ตัน/วัน)	จำนวน อปท. ที่ไม่มีการให้บริการ (แห่ง)	ปริมาณขยะที่เกิดขึ้นใน อปท. พื้นที่ไม่ให้บริการ (ตัน/วัน)	ปริมาณขยะที่ถูกนำไปใช้ประโยชน์ (ตัน/วัน)	ปริมาณขยะที่กำจัดไม่ถูกต้อง (ตัน/วัน)	ปริมาณขยะที่ถูกนำไปใช้ประโยชน์ (5)+(9)+(17) (ตัน/วัน)	ปริมาณขยะสะสม (ตัน)
อ่างแก้ว	4.79	1	4.79	4.00	0.79		4.00												0.79	
ยินหปประมูล	2.07	1	2.07	2.07	0.00		2.07												0.00	
จำลอง	2.09														1	2.09		2.09	0.00	
บ้านพราน	4.45														1	4.45		4.45	0.00	
วังน้ำเย็น	6.00														1	6.00		6.00	0.00	
ศรีพราน	2.44														1	2.44		2.44	0.00	
สิบัวทอง	6.25	1	6.25	0.29	5.96		0.29												5.96	
ห้วยไผ่	2.51														1	2.51		2.51	0.00	
คลองขนาก	2.67	1	2.67	2.67	0.00		2.67												0.00	
ตลาดใหม่	2.02	1	2.02	2.00	0.02		2.00												0.02	
บางจัก	1.87	1	1.87	1.87	0.00		1.87												0.00	
ไผ่จำศีล	3.17	1	3.17	1.20	1.97		1.20												1.97	
ไม่ง่วง	3.22														1	3.22		3.22	0.00	
ยี่ล้น	3.95														1	3.95		3.95	0.00	
ศาลเจ้าโรงทอง	3.28	1	3.28	3.28	0.00		3.28												0.00	
หลักแก้ว	4.88	1	4.88	4.88	0.00		4.88												0.00	
หัวตะพาน	2.72														1	2.72		2.72	0.00	
โพธิ์ม่วงพันธ์	4.02														1	4.02		4.02	0.00	
อบทม	3.71														1	3.71		3.71	0.00	
รวม (ตัน/วัน)	280.08	42	204.33	154.54	49.79	-	154.54								22	75.75		75.75	49.79	98,550.90
รวม (ตัน/ปี)	102,228.42	42.00	74,581.42	56,406.63	18,174.78	-	56,406.63	-	-	-	-	-	-	-	22.00	27,647.00	-	27,647.00	18,174.78	98,550.90

280.08 204.33

	1	2	3	4	5	6	7	8	9	10	11	12	13	14	15	16	17	18	19	20
		พื้นที่ที่มีการให้บริการ													พื้นที่ที่ไม่มีการให้บริการ					
จังหวัด	ปริมาณขยะที่เกิดขึ้น	จำนวน อปท. ที่มีการให้บริการ	ปริมาณขยะที่เกิดขึ้นใน อปท. พื้นที่ให้บริการ	ปริมาณขยะที่เก็บขนไปกำจัด	ปริมาณขยะที่ถูกนำไปใช้ประโยชน์	ปริมาณขยะที่ไม่มีการให้บริการ	ปริมาณขยะที่กำจัดไม่ถูกต้อง	ปริมาณขยะที่กำจัดถูกต้อง	การนำไปใช้ประโยชน์	การนำไปกำจัด	Landfill	Compost	Incinerator	อื่น ๆ	จำนวน อปท. ที่ไม่มีการให้บริการ	ปริมาณขยะที่เกิดขึ้นใน อปท. พื้นที่ไม่ให้บริการ	ปริมาณขยะที่ถูกนำไปใช้ประโยชน์	ปริมาณขยะที่กำจัดไม่ถูกต้อง	ปริมาณขยะที่ถูกนำไปใช้ประโยชน์ (5)+(9)+(17)	ปริมาณขยะสะสม
จังหวัดอ่างทอง	(ตัน/วัน)	(แห่ง)	(ตัน/วัน)	(ตัน/วัน)	(ตัน/วัน)	(ตัน/วัน)	(ตัน/วัน)	(ตัน/วัน)	(ตัน/วัน)	(ตัน/วัน)	(ตัน/วัน)	(ตัน/วัน)	(ตัน/วัน)	(ตัน/วัน)	(แห่ง)	(ตัน/วัน)	(ตัน/วัน)	(ตัน/วัน)	(ตัน/วัน)	(ตัน)

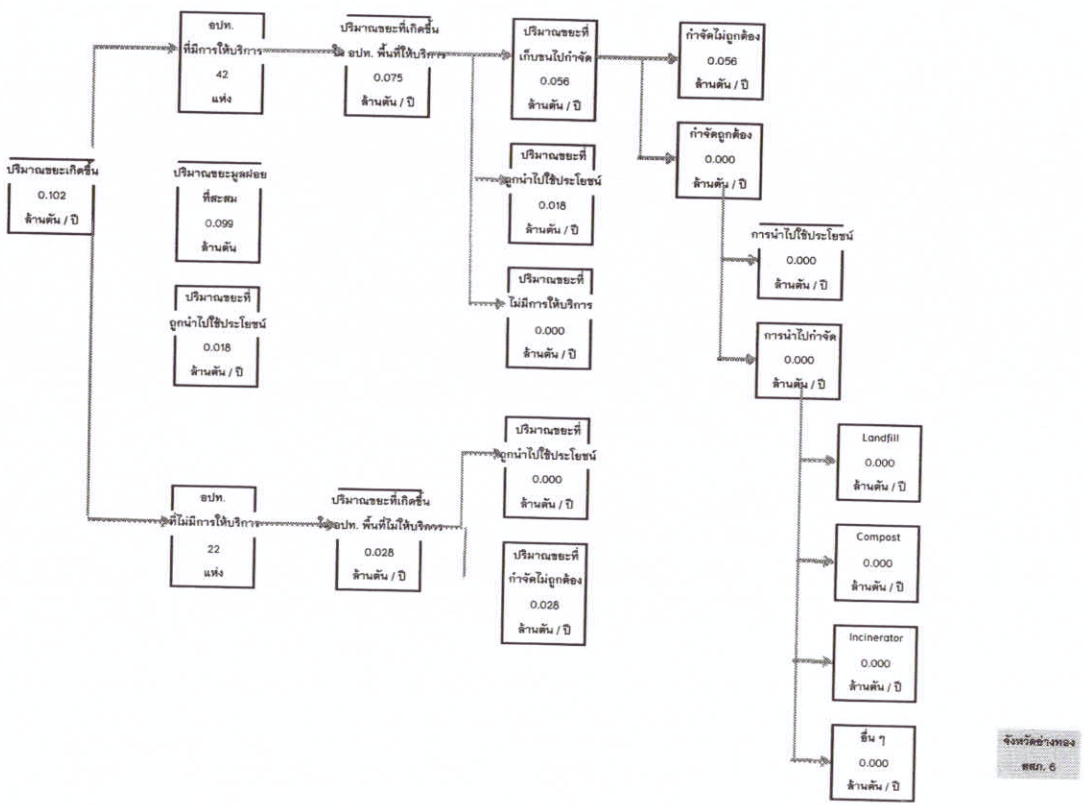

แบบตารางที่ 1 ข้อมูลปริมาณขยะมูลฝอย จ.สิงห์บุรี / ผลก. 6

	1	2	3	4	5	6	7	8	9	10	11	12	13	14	15	16	17	18	19	20
		พื้นที่ที่มีการให้บริการ													พื้นที่ที่ไม่มีการให้บริการ					
จังหวัด	ปริมาณขยะที่เกิดขึ้น	จำนวน อปท. ที่มีการให้บริการ	ปริมาณขยะที่เกิดขึ้นใน อปท. พื้นที่ให้บริการ	ปริมาณขยะที่เก็บขนไปกำจัด	ปริมาณขยะที่ถูกนำไปใช้ประโยชน์	ปริมาณขยะที่ไม่มีการให้บริการ	ปริมาณขยะที่กำจัดไม่ถูกต้อง	ปริมาณขยะที่กำจัดถูกต้อง	การนำไปใช้ประโยชน์	การนำไปกำจัด	Landfill	Compost	Incinerator	อื่น ๆ	จำนวน อปท. ที่ไม่มีการให้บริการ	ปริมาณขยะที่เกิดขึ้นใน อปท. พื้นที่ไม่ให้บริการ	ปริมาณขยะที่ถูกนำไปใช้ประโยชน์	ปริมาณขยะที่กำจัดไม่ถูกต้อง	ปริมาณขยะที่ถูกนำไปใช้ประโยชน์ (5)+(9)+(17)	ปริมาณขยะสะสม
จังหวัดสิงห์บุรี	(ตัน/วัน)	(แห่ง)	(ตัน/วัน)	(ตัน/วัน)	(ตัน/วัน)	(ตัน/วัน)	(ตัน/วัน)	(ตัน/วัน)	(ตัน/วัน)	(ตัน/วัน)	(ตัน/วัน)	(ตัน/วัน)	(ตัน/วัน)	(ตัน/วัน)	(แห่ง)	(ตัน/วัน)	(ตัน/วัน)	(ตัน/วัน)	(ตัน/วัน)	(ตัน)
เทศบาลเมืองสิงห์บุรี	20.26	1	20.26	20.26	0.00		20.26												0.00	5,400.00
เทศบาลเมืองบางระจัน	30.00	1	30.00	30.00	0.00		30.00												0.00	5,197.50
เทศบาลตำบลโพสังโฆ	2.25	1	2.25	1.00	1.25		1.00												1.25	
เทศบาลตำบลอินทร์บุรี	9.38	1	9.38	3.00	6.38		3.00												6.38	4,725.00
เทศบาลตำบลบางน้ำเชี่ยว	3.58	1	3.58	1.60	1.98		1.60												1.98	
เทศบาลตำบลปากบาง	8.00	1	8.00	8.00	0.00		8.00												0.00	8,100.00
เทศบาลตำบลอินทร์บุรี	5.22	1	5.22	5.00	0.22		5.00												0.22	
เทศบาลตำบลทับยา	6.19	1	6.19	2.00	4.19		2.00												4.19	
จักรสีห์	3.34														1	3.34		3.34	0.00	
ต้นโพธิ์	6.98	1	6.98	5.50	1.48		5.50												1.48	
บางกระบือ	5.98	1	5.98	2.00	3.98		2.00												3.98	
บางมัญ	3.28	1	3.28	1.00	2.28		1.00												2.28	
โพกรวม	3.29														1	3.29		3.29	0.00	
ม่วงหมู่	5.41	1	5.41	2.80	2.61		2.80												2.61	
หัวไผ่	4.53														1	4.53		4.53	0.00	
ตอทราย	2.31														1	2.31		2.31	0.00	
ท่าข้าม	4.07														1	4.07		4.07	0.00	
ค่ายบางระจัน**	6.70														1	6.70		6.70	0.00	
โพทะเล	4.27														1	4.27		4.27	0.00	
โพสังโฆ	4.11														1	4.11		4.11	0.00	
หนองกระทุ่ม	2.29														1	2.29		2.29	0.00	
จ้ำราย	5.04														1	5.04		5.04	0.00	
ชีน้ำร้าย	3.74	1	3.74	1.00	2.74		1.00												2.74	18.00
ทองเอน	7.14	1	7.14	2.00	5.14		2.00												5.14	
ท่างาม	4.87														1	4.87		4.87	0.00	
น้ำตาล	3.28														1	3.28		3.28	0.00	
ประศุก	5.63														1	5.63		5.63	0.00	
โพธิ์ชัย	2.24														1	2.24		2.24	0.00	
ห้วยชัน	4.56														1	4.56		4.56	0.00	
อินทร์บุรี	4.71	1	4.71	1.30	3.41		1.30												3.41	
โพประจักษ์	3.20														1	3.20		3.20	0.00	
วิหารขาว	1.78														1	1.78		1.78	0.00	
บ้านจ่า	2.94														1	2.94		2.94	0.00	
พักทัน	4.32														1	4.32		4.32	0.00	
แม่ลา	3.19	1	3.19	0.80	2.39		0.80												2.39	
ไม้ดัด	3.88														1	3.88		3.88	0.00	
สระแจง	3.74														1	3.74		3.74	0.00	
บ้านแป้ง	2.09	1	2.09	1.00	1.09		1.00												1.09	
บ้านหม้อ	5.62	1	5.62	3.00	2.62		3.00												2.62	652.50
พระงาม	3.40														1	3.40		3.40	0.00	
โรงช้าง	4.40	1	4.40	2.58	0.00	1.82	2.58												0.00	
รวม (ตัน/วัน)	221.21	19.00	137.41	93.84	41.75	1.82	93.84	-	-	-	-	-	-	-	22.00	83.80	-	83.80	41.75	24,093.00
รวม (ตัน/ปี)	80,743.12	19.00	50,156.09	34,251.60	15,239.25	665.24	34,251.60	-	-	-	-	-	-	-	22.00	30,587.03		30,587.03	15,239.25	24,093.00

แบบสำรวจที่ 1 ข้อมูลปริมาณขยะมูลฝอย จ.สิงห์บุรี / สผภ. 6

	1	2	3	4	5	6	7	8	9	10	11	12	13	14	15	16	17	18	19	20
		พื้นที่ที่มีการให้บริการ													พื้นที่ที่ไม่มีการให้บริการ					
จังหวัด	ปริมาณขยะที่เกิดขึ้น	จำนวน อปท. ที่มีการให้บริการ	ปริมาณขยะที่เกิดขึ้นใน อปท. พื้นที่ให้บริการ	ปริมาณขยะที่เก็บขนไปกำจัด	ปริมาณขยะที่ถูกนำไปใช้ประโยชน์	ปริมาณขยะที่ไม่มีการให้บริการ	ปริมาณขยะที่กำจัดไม่ถูกต้อง	ปริมาณขยะที่กำจัดถูกต้อง	การนำไปใช้ประโยชน์	การนำไปกำจัด	Landfill	Compost	Incinerator	อื่น ๆ	จำนวน อปท. ที่ไม่มีการให้บริการ	ปริมาณขยะที่เกิดขึ้นใน อปท. พื้นที่ไม่ให้บริการ	ปริมาณขยะที่ถูกนำไปใช้ประโยชน์	ปริมาณขยะที่กำจัดไม่ถูกต้อง	ปริมาณขยะที่ถูกนำไปใช้ประโยชน์ (5)+(9)+(17)	ปริมาณขยะตะสม
จังหวัดสิงห์บุรี	(ตัน/วัน)	(แห่ง)	(ตัน/วัน)	(ตัน/วัน)	(ตัน/วัน)	(ตัน/วัน)	(ตัน/วัน)	(ตัน/วัน)	(ตัน/วัน)	(ตัน/วัน)	(ตัน/วัน)	(ตัน/วัน)	(ตัน/วัน)	(ตัน/วัน)	(แห่ง)	(ตัน/วัน)	(ตัน/วัน)	(ตัน/วัน)	(ตัน/วัน)	(ตัน)

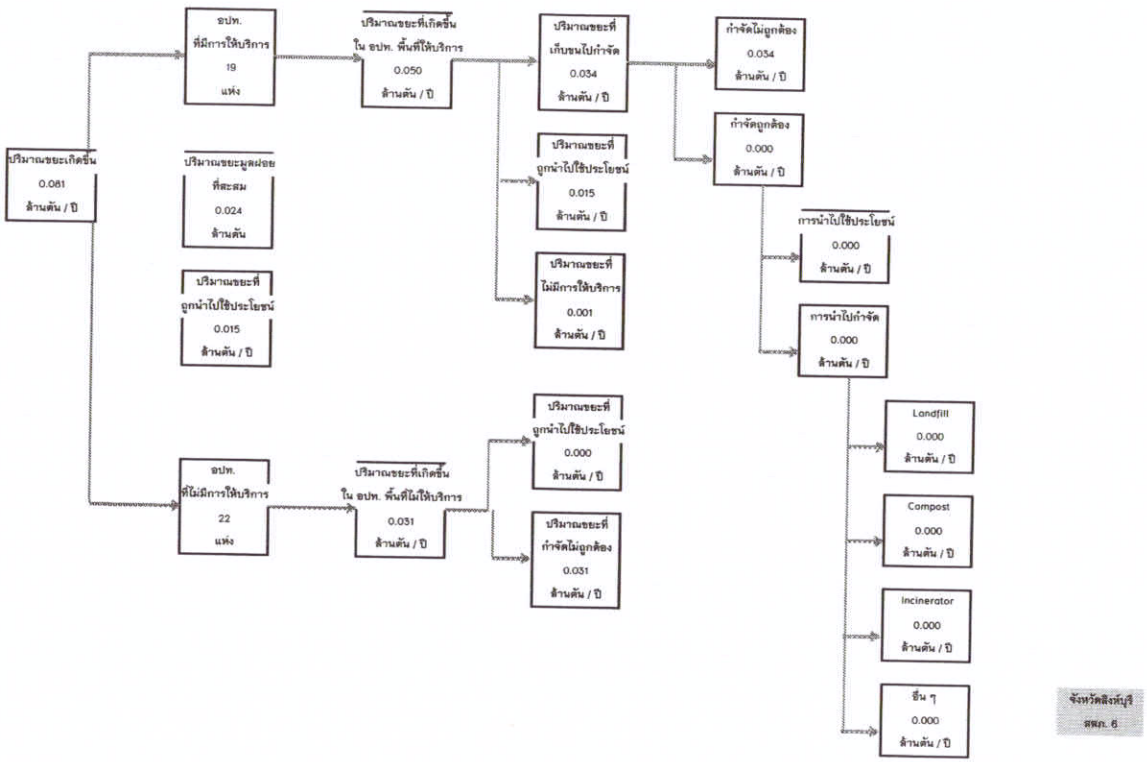

ภาคผนวก ก – 7

ข้อมูลการสำรวจขยะมูลฝอย

สสภ. 7

แบบสำรวจข้อมูลการสำรวจขยะมูลฝอย สสภ. 7/2557

	1	2	3	4	5	6	7	8	9	10	11	12	13	14	15	16	17	18	19	20
		พื้นที่ที่มีการให้บริการ													พื้นที่ที่ไม่มีการให้บริการ					
จังหวัด	เทศบาล	อบต.	รวม อปท.	ปริมาณขยะที่เกิดขึ้น	จำนวน อปท. ที่มีการให้บริการ	ปริมาณขยะที่เกิดขึ้น ใน อปท. พื้นที่ให้บริการ	ปริมาณขยะที่เก็บขนไปกำจัด	ปริมาณขยะที่ถูกนำไปใช้ประโยชน์	ปริมาณขยะที่ไม่มีการให้บริการ	ปริมาณขยะที่กำจัดไม่ถูกต้อง	ปริมาณขยะที่กำจัดถูกต้อง	การนำไปใช้ประโยชน์	การนำไปกำจัด	Landfill	Compost	Incinerator	อื่นๆ	จำนวน อปท. ที่ไม่มีการให้บริการ	ปริมาณขยะที่เกิดขึ้นใน อปท. พื้นที่ไม่ให้บริการ	ปริมาณขยะที่ถูกนำไปใช้ประโยชน์	ปริมาณขยะที่กำจัดไม่ถูกต้อง	ปริมาณขยะที่ถูกนำไปใช้ประโยชน์ (5)+(9)+(17)	ปริมาณขยะสะสม
สสภ. 7	(แห่ง)	(แห่ง)	(แห่ง)	(ตัน/ปี)	(แห่ง)	(ตัน/ปี)	(ตัน/ปี)	(ตัน/ปี)	(ตัน/ปี)	(ตัน/ปี)	(ตัน/ปี)	(ตัน/ปี)	(ตัน/ปี)	(ตัน/ปี)	(ตัน/ปี)	(แห่ง)	(ตัน/ปี)	(ตัน/ปี)	(ตัน/ปี)	(ตัน/ปี)	(ตัน)
ตราด	38	70	108	227,874.76	92.00	208,350.38	199,225.38	9,125.00	-	43,847.45	135,017.15	657.00	134,360.15	22,536.75	73.00	-	111,748.40	16.00	19,524.38	-	19,524.38	9,782.00	191,156.18
เพชรบูรณ์	25	102	127	359,300.35	70.00	236,697.34	170,772.55	18,167.45	49,757.99	120,402.55	50,370.00	-	50,370.00	40,150.00	-	-	10,220.00	57.00	120,603.02	-	120,603.02	18,167.45	206,863.00
ตพบุรี	23	102	125	290,173.91	64.00	203,626.25	157,328.44	46,297.81	-	140,173.44	17,155.00	-	17,155.00	17,155.00	-	-	-	61.00	86,547.66	-	86,547.66	45,583.14	356,608.00
นครนายก	6	39	45	91,958.25	26.00	59,480.57	39,244.80	20,235.77	-	5,657.50	33,587.30	292.00	33,295.30	-	-	-	33,295.30	19.00	32,477.69	-	32,477.69	20,530.25	134,633.62
ปราจีนบุรี	13	56	69	159,665.01	46.00	113,939.91	113,939.91	-	-	111,477.50	2,462.40	131.40	2,331.00	-	-	-	2,331.00	23.00	45,725.10	-	45,725.10	131.40	552,678.52
รวม	105	369	474	1,128,972.29	298.00	824,094.45	680,511.08	93,826.02	49,757.99	421,558.45	238,591.85	1,080.40	237,511.45	79,843.75	73.00	-	157,594.70	176.00	304,877.84	-	304,877.84	94,194.24	1,442,139.32

474

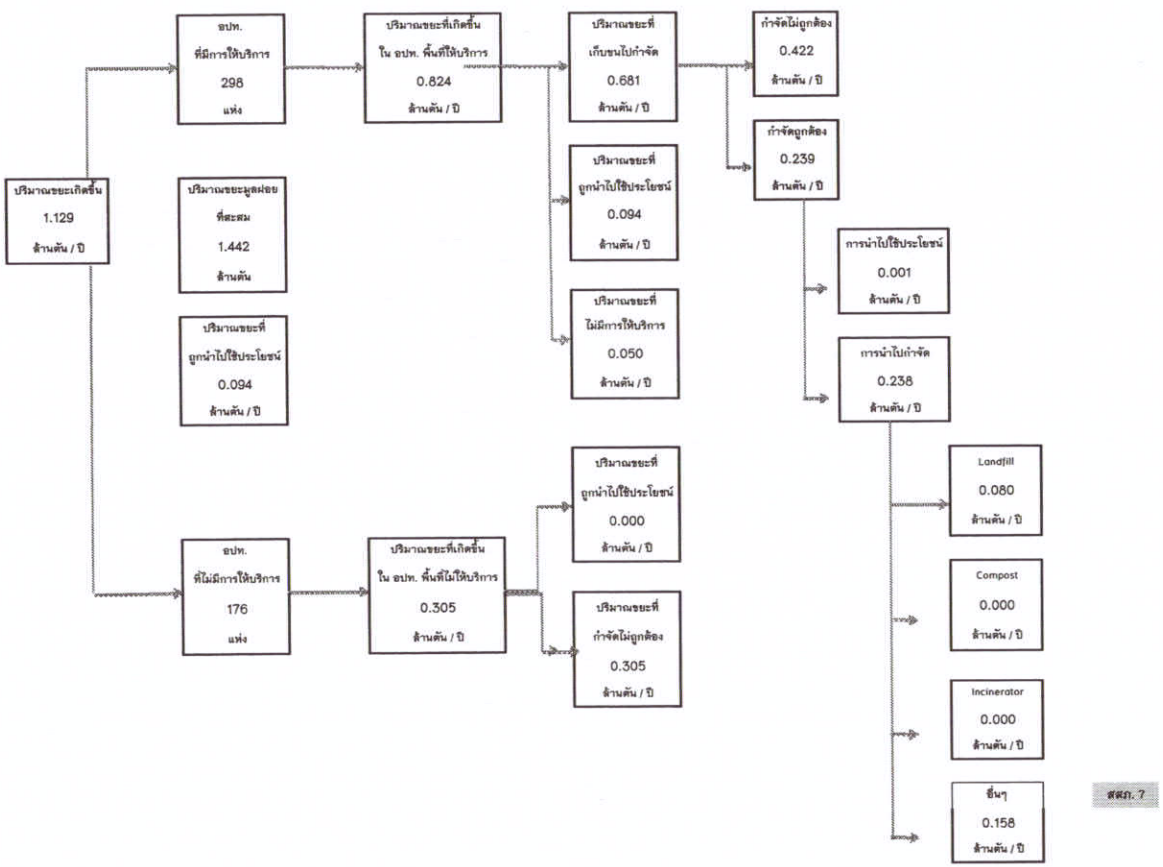

ตารางที่ 7.1 ข้อมูลการสำรวจขยะมูลฝอย จ.สระบุรี / สสภ. 7

		2	3	4	5	6	7	8	9	10	11	12	13	14	15	16	17	18	19	20
		พื้นที่ที่มีการให้บริการ													พื้นที่ไม่มีการให้บริการ					
จังหวัด	ปริมาณขยะที่เกิดขึ้น	จำนวน อปท. ที่มีการให้บริการ	ปริมาณขยะที่เกิดขึ้นใน อปท. พื้นที่ให้บริการ(ประชากร คูณอัตราการเกิด (ช่อง 0)	ปริมาณขยะที่เก็บขนไปกำจัด	ปริมาณขยะที่ถูกนำไปใช้ประโยชน์	ปริมาณขยะที่ไม่มีการให้บริการ	ปริมาณขยะที่กำจัดไม่ถูกต้อง	ปริมาณขยะที่กำจัดถูกต้อง	การนำไปใช้ประโยชน์ (ที่บ่อขยะ)	การนำไปกำจัด	Landfill	Compost	Incinerator	อื่น ๆ	จำนวน อปท. ที่ไม่มีการให้บริการ	ปริมาณขยะที่เกิดขึ้นใน อปท. พื้นที่ไม่ให้บริการ	ปริมาณขยะที่ถูกนำไปใช้ประโยชน์	ปริมาณขยะที่กำจัดไม่ถูกต้อง	ปริมาณขยะที่ถูกนำไปใช้ประโยชน์ (5)+(9)+(17)	ปริมาณขยะสะสม
จ.สระบุรี	(ตันต่อวัน)	(แห่ง)	(ตัน/วัน)	(ตัน/วัน)	(ตัน/วัน)	(ตัน/วัน)	(ตัน/วัน)	(ตัน/วัน)	(ตัน/วัน)	(ตัน/วัน)	(ตัน/วัน)	(ตัน/วัน)	(ตัน/วัน)	(ตัน/วัน)	(แห่ง)	(ตัน/วัน)	(ตัน/วัน)	(ตัน/วัน)	(ตัน/วัน)	(ตัน)
ทม.สระบุรี	70.00	1	70.00	45.00	25.00	0.00		37.25	1.20	36.05	35.85	0.20							26.20	
ทต.ป๊อกแป๊ก	1.00	1	1.00	1.00	0.00	0.00		0.70		0.70				0.70					0.00	
ทต.กุดนกเปล้า	5.03	1	5.03	5.03	0.00	0.00		5.44		5.44				5.44					0.00	
ทต.ตะกุด	14.16	1	14.16	14.16	0.00	0.00		14.16		14.16				14.16					0.00	
อบต.โคกสว่าง	2.69	1	2.69	2.69	0.00	0.00		2.69		2.69				2.69					0.00	
อบต.ดาวเรือง	5.00	1	5.00	5.00	0.00	0.00	4.09												0.00	
อบต.ตลิ่งชัน	4.00	1	4.00	4.00	0.00	0.00		3.65		3.65				3.65					0.00	
อบต.ปากข้าวสาร	7.50	1	7.50	7.50	0.00	0.00		6.99		6.99				6.99					0.00	
อบต.หนองไผ่	2.77	1	2.77	2.77	0.00	0.00	2.77												0.00	130
อบต.หนองปลาไหล	11.92	1	11.92	11.92	0.00	0.00		11.92		11.92				11.92					0.00	
อบต.หนองยาว	7.00	1	7.00	7.00	0.00	0.00		6.25		6.25				6.25					0.00	
ทม.พระพุทธบาท	35.00	1	35.00	35.00	0.00	0.00	26.89												0.00	45,000
ทต.พุกร่าง	6.50	1	6.50	6.50	0.00	0.00	6.23												0.00	50
ทต.ธารเกษม	3.34	1	3.34	3.34	0.00	0.00		3.34		3.34				3.34					0.00	
ทต.นายาว	4.00	1	4.00	4.00	0.00	0.00	3.58												0.00	
อบต.เขาวง	2.44	1	2.44	2.44	0.00	0.00	2.44												0.00	
อบต.พุคำจาน	2.24				0.00										1	2.24		2.24	0.00	
ทต.หนองแก	3.48				0.00										1	3.48		3.48	0.00	
ทต.ห้วยป่าหวาย	5.00	1	5.00	5.00	0.00	0.00	4.18												0.00	
ทม.แก่งคอย	15.00	1	15.00	15.00	0.00	0.00		14.79		14.79				14.79					0.00	
ทม.ทับกวาง	20.00	1	20.00	20.00	0.00	0.00		19.84		19.84				19.84					0.00	
อบต.ชะอม	5.21	1	5.21	5.21	0.00	0.00		5.21		5.21				5.21					0.00	
อบต.ข้าผักแพว	5.05	1	5.05	5.05	0.00	0.00		5.05		5.05				5.05					0.00	
อบต.ตาลเดี่ยว	7.91	1	7.91	7.91	0.00	0.00	7.91												0.00	2,000
อบต.เตาปูน	2.00	1	2.00	2.00	0.00	0.00		1.96		1.96				1.96					0.00	
อบต.ท่าคล้อ	3.69	1	3.69	3.69	0.00	0.00		3.69		3.69	3.69								0.00	
อบต.ท่าตูม	1.89	1	1.89	1.89	0.00	0.00		1.89		1.89				1.89					0.00	
อบต.ท่ามะปราง	2.79				0.00										1	2.79		2.79	0.00	
อบต.บ้านป่า	8.00	1	8.00	8.00	0.00	0.00		7.69		7.69				7.69					0.00	
อบต.สองคอน	6.17	1	6.17	6.17	0.00	0.00		6.17		6.17				6.17					0.00	
อบต.ห้วยแห้ง	5.79	1	5.79	5.79	0.00	0.00		5.79		5.79				5.79					0.00	
อบต.หินซ้อน	2.79	1	2.79	2.79	0.00	0.00		2.79		2.79				2.79					0.00	
ทต.หน้าพระลาน	8.00	1	8.00	8.00	0.00	0.00		8.40	0.10	8.30				8.30					0.10	3,989
อบต.เขาดินพัฒนา	2.03	1	2.03	2.03	0.00	0.00		2.03		2.03				2.03					0.00	
อบต.บ้านแก้ง	3.00	1	3.00	3.00	0.00	0.00		2.37		2.37				2.37					0.00	
อบต.ผึ่งรวง	1.96	1	1.96	1.96	0.00	0.00	1.96												0.00	
อบต.พุแค	6.00	1	6.00	6.00	0.00	0.00		5.76		5.76	5.76								0.00	
อบต.หน้าพระลาน	4.15	1	4.15	4.15	0.00	0.00		4.15		4.15				4.15					0.00	
อบต.ห้วยบง	4.00	1	4.00	4.00	0.00	0.00		3.64		3.64	3.64								0.00	
ทต.บ้านยาง	1.05	1	1.05	1.05	0.00	0.00		1.05		1.05				1.05					0.00	
ทต.สวนดอกไม้	6.75	1	6.75	6.75	0.00	0.00		6.75		6.75				6.75					0.00	
ทต.เสาไห้	3.50	1	3.50	3.50	0.00	0.00		3.33		3.33				3.33					0.00	

ทต.เมืองเก่า	3.32	1	3.32	3.32	0.00	0.00		3.32		3.32				3.32					0.00		
ทต.หัวปลวก	2.61	1	2.61	2.61	0.00	0.00	2.61												0.00		
ทต.ต้นตาล-พระยาทด	4.00	1	4.00	4.00	0.00	0.00	3.62												0.00		
อบต.ช้างไทยงาม	3.00	1	3.00	3.00	0.00	0.00		2.42		2.42				2.42					0.00		
อบต.บ้านยาง	3.00	1	3.00	3.00	0.00	0.00	2.25												0.00		
อบต.ม่วงงาม	1.97	1	1.97	1.97	0.00	0.00		1.97		1.97				1.97					0.00		
อบต.เชิงราง	3.00	1	3.00	3.00	0.00	0.00	2.91												0.00		
ทต.ดอนพุด	6.00	1	6.00	6.00	0.00	0.00		4.87		4.87				4.87					0.00		
อบต.ดงตะงาว	1.86	1	1.86	1.86	0.00	0.00	1.86												0.00		
ทต.ท่าลาน	9.00	1	9.00	9.00	0.00	0.00		8.45		8.45				8.45					0.00		
ทต.บ้านหมอ	3.68	1	3.68	3.68	0.00	0.00		3.15		3.15				3.15					0.00		
ทต.ตลาดน้อย	6.00	1	6.00	6.00	0.00	0.00	5.61												0.00		
ทต.บางโขมด	8.00	1	8.00	8.00	0.00	0.00	5.81												0.00		
ทต.สร่างโศก	6.00	1	6.00	6.00	0.00	0.00	5.89												0.00		
อบต.โคกใหญ่-หรเทพ	2.86				0.00										1	2.86		2.86	0.00	68,187	
อบต.เมืองยี่ถิน*(บ้านหมอ	6.00	1	6.00	6.00	0.00	0.00	5.02												0.00		
อบต.ไผ่ขวาง	2.47				0.00										1	2.47		2.47	0.00		
ทต.หนองบัว	10.00	1	10.00	10.00	0.00	0.00	3.57												0.00		
ทต.มวกเหล็ก	8.00	1	8.00	8.00	0.00	0.00		7.13		7.13				7.13					0.00	40,000	
อบต.ซับสนุ่น	5.25	1	5.25	5.25	0.00	0.00	4.33												0.00	1,600	
อบต.มวกเหล็ก	7.00	1	7.00	7.00	0.00	0.00		6.54		6.54				6.54					0.00		
อบต.มิตรภาพ	5.77	1	5.77	5.77	0.00	0.00		5.77		5.77				5.77					0.00		
อบต.ลำพญากลาง	10.00	1	10.00	10.00	0.00	0.00	9.94												0.00	200	
อบต.ลำสมพุง	3.53	1	3.53	3.53	0.00	0.00		3.53		3.53				3.53					0.00		
อบต.หนองย่างเสือ	5.20	1	5.20	5.20	0.00	0.00		5.04		5.04				5.04					0.00		
ทต.วังม่วง	4.50	1	4.50	4.50	0.00	0.00		4.08		4.08				4.08					0.00	30,000	
ทต.ค้าพราน	5.00	1	5.00	5.00	0.00	0.00		4.26		4.26				4.26					0.00		
ทต.แสลงพัน	3.10	1	3.10	3.10	0.00	0.00		3.02		3.02				3.02					0.00		
อบต.วังม่วง	4.06	1	4.06	4.06	0.00	0.00		4.06		4.06				4.06					0.00		
ทต.วิหารแดง	6.00	1	6.00	6.00	0.00	0.00		4.59		4.59				4.59					0.00		
ทต.หนองหมู	2.00	1	2.00	2.00	0.00	0.00		1.63		1.63				1.63					0.00		
อบต.คลองเรือ	6.58				0.00										1	6.58		6.58	0.00		
อบต.เจริญธรรม	5.50	1	5.50	5.50	0.00	0.00		5.36		5.36				5.36					0.00		
อบต.บ้านลำ	5.41				0.00										1	5.41		5.41	0.00		
อบต.วิหารแดง	3.50	1	3.50	3.50	0.00	0.00		3.26		3.26				3.26					0.00		
อบต.หนองสรวง	5.30				0.00										1	5.30		5.30	0.00		
อบต.หนองหมู	3.52	1	3.52	3.52	0.00	0.00		3.52		3.52				3.52					0.00		
ทต.คชสิทธิ์	2.00	1	2.00	2.00	0.00	0.00		1.45		1.45				1.45					0.00		
ทต.หนองแค	14.00	1	14.00	14.00	0.00	0.00		13.31	0.50	12.81	12.81								0.50		
ทต.หินกอง	9.32	1	9.32	9.32	0.00	0.00		9.29		9.29				9.29					0.00		
ทต.ไผ่ดำ	5.00	1	5.00	5.00	0.00	0.00		3.76		3.76				3.76					0.00		
อบต.กุ่มหัก	3.17				0.00										1	3.17		3.17	0.00		
อบต.คชสิทธิ์	2.81	1	2.81	2.81	0.00	0.00		2.81		2.81				2.81					0.00		
อบต.โคกตูม-โพนทอง*	2.00	1	2.00	2.00	0.00	0.00		1.75		1.75				1.75					0.00		
อบต.โคกแย้	10.00	1	10.00	10.00	0.00	0.00		9.14		9.14				9.14					0.00		
อบต.บัวลอย	2.68				0.00										1	2.68		2.68	0.00		
อบต.หนองแขม	2.14				0.00										1	2.14		2.14	0.00		
อบต.หนองไข่น้ำ	5.00	1	5.00	5.00	0.00	0.00		3.35		3.35				3.35					0.00		
อบต.หนองจรเข้	4.00	1	4.00	4.00	0.00	0.00		3.79		3.79				3.79					0.00		
อบต.หนองจิก	2.40	1	2.40	2.40	0.00	0.00		2.40		2.40				2.40					0.00		
อบต.หนองนาก	4.00	1	4.00	4.00	0.00	0.00		3.01		3.01				3.01					0.00		
อบต.หนองปลาหมอ	6.00	1	6.00	6.00	0.00	0.00		3.54		3.54				3.54					0.00		
อบต.หนองปลิง	4.00	1	4.00	4.00	0.00	0.00		2.83		2.83				2.83					0.00		
อบต.หนองโรง	4.00	1	4.00	4.00	0.00	0.00		3.59		3.59				3.59					0.00		

อบต.ห้วยขมิน	4.00	1	4.00	4.00	0.00	0.00		3.76		3.76				3.76					0.00	
อบต.ห้วยทราย	3.48	1	3.48	3.48	0.00	0.00		3.48		3.48				3.48					0.00	
ทต.หนองแซง	3.00	1	3.00	3.00	0.00	0.00		3.00		3.00				3.00					0.00	
อบต.โก่เส่า	2.14	1	2.14	2.14	0.00	0.00		2.14		2.14				2.14					0.00	
อบต.โคกสะอาด	2.00				0.00										1	2.00		2.00	0.00	
อบต.ม่วงหวาน	3.00				0.00										1	3.00		3.00	0.00	
อบต.หนองกบ	5.00	1	5.00	5.00	0.00	0.00		2.80		2.80				2.80					0.00	
อบต.หนองหัวไพ	2.38				0.00										1	2.38		2.38	0.00	
ทต.หนองโดน	4.00	1	4.00	4.00	0.00	0.00	2.76												0.00	
อบต.ดอนทอง	3.00				0.00										1	3.00		3.00	0.00	
อบต.บ้านกลับ	4.00	1	4.00	4.00	0.00	0.00	3.90												0.00	
อบต.หนองโดน	4.00				0.00										1	4.00		4.00	0.00	
รวม (ตัน/วัน)	624.31	92.00	570.82	545.82	25.00	-	120.13	369.91	1.80	368.11	61.75	0.20	-	306.16	16.00	53.49	-	53.49	26.80	191,156.18
รวม (ตัน/ปี)	227,874.76	92.00	208,350.38	199,225.38	9,125.00	-	43,847.45	135,017.15	657.00	134,360.15	22,538.75	73.00	-	111,748.40	16.00	19,524.38	-	19,524.38	9,782.00	191,156.18

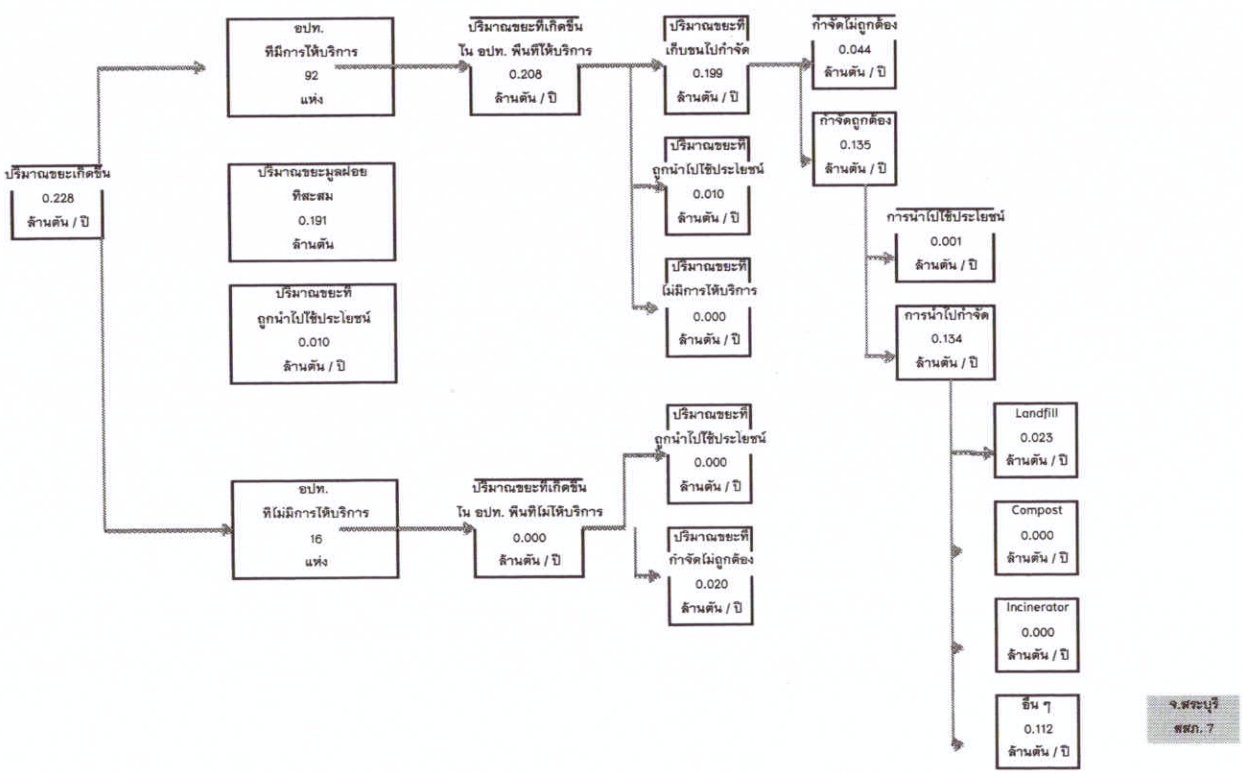

แบบสำรวจที่ 1 ข้อมูลปริมาณขยะมูลฝอย จ.เพชรบูรณ์ / สสภ. 7

	1	2	3	4	5	6	7	8	9	10	11	12	13	14	15	16	17	18	19	20
		พื้นที่ที่มีการให้บริการ													พื้นที่ที่ไม่มีการให้บริการ					
จังหวัด	ปริมาณขยะที่เกิดขึ้น	จำนวน อปท. ที่มีการให้บริการ	ปริมาณขยะที่เกิดขึ้นใน อปท. พื้นที่ให้บริการ	ปริมาณขยะที่เก็บขนไปกำจัด	ปริมาณขยะที่ถูกนำไปใช้ประโยชน์	ปริมาณขยะที่ไม่มีการให้บริการ	ปริมาณขยะที่กำจัดไม่ถูกต้อง	ปริมาณขยะที่กำจัดถูกต้อง	การนำไปใช้ประโยชน์	การนำไปกำจัด	Landfill	Compost	Incinerator	อื่น ๆ	จำนวน อปท. ที่ไม่มีการให้บริการ	ปริมาณขยะที่เกิดขึ้นใน อปท. พื้นที่ไม่	ปริมาณขยะที่ถูกนำไปใช้	ปริมาณขยะที่กำจัดไม่ถูกต้อง	ปริมาณขยะที่ถูกนำไปใช้ประโยชน์	ปริมาณขยะตะสม
จังหวัดเพชรบูรณ์	(ตัน/วัน)	(แห่ง)	(ตัน/วัน)	(ตัน/วัน)	(ตัน/วัน)	(ตัน/วัน)	(ตัน/วัน)	(ตัน/วัน)	(ตัน/วัน)	(ตัน/วัน)	(ตัน/วัน)	(ตัน/วัน)	(ตัน/วัน)	(ตัน/วัน)	(แห่ง)	(ตัน/วัน)	(ตัน/วัน)	(ตัน/วัน)	(ตัน/วัน)	(ตัน)
เทศบาลเมืองเพชรบูรณ์	40.00	1	40.00	30.00	10.00			30.00		30.00	30.00								10.00	
เทศบาลเมืองหล่มสัก	15.00	1	15.00	15.00	0.00		15.00												0.00	100,000.00
เทศบาลเมืองวิเชียรบุรี	20.00	1	20.00	20.00	0.00		20.00												0.00	2,500.00
เทศบาลตำบลแคมป์สน	6.15	1	6.15	5.00	0.00	1.15	5.00												0.00	
เทศบาลตำบลนางั่ว	12.76	1	12.76	8.00	0.00	4.76	8.00												0.00	
เทศบาลตำบลท่าพล	9.25	1	9.25	3.00	6.25			3.00		3.00	3.00								6.25	
เทศบาลตำบลวังชมภู	7.33	1	7.33	5.00	2.33			5.00		5.00	5.00								2.33	14,000.00
เทศบาลตำบลชนแดน	15.00	1	15.00	14.00	1.00			14.00		14.00	14.00								1.00	
เทศบาลตำบลดงขุย	5.00	1	5.00	5.00	0.00		5.00												0.00	15.00
เทศบาลตำบลท่าข้าม	5.00	1	5.00	4.00	1.00		4.00												1.00	10.00
เทศบาลตำบลศาลาลาย	5.72														1	5.72		5.72	0.00	
เทศบาลตำบลซับสมอทอด	12.00	1	12.00	12.00	0.00		12.00												0.00	26,000.00
เทศบาลตำบลท้ายดง	5.00	1	5.00	5.00	0.00		5.00												0.00	
เทศบาลตำบลวังโป่ง	4.43	1	4.43	4.00	0.43		4.00												0.43	20.00
เทศบาลตำบลหุเหย	9.00	1	9.00	9.00	0.00		9.00												0.00	11,880.00
เทศบาลตำบลสว่างวัฒนา	9.25	1	9.25	8.00	1.25		8.00												1.25	2,920.00
เทศบาลตำบลโคกสะอาด	6.82	1	6.82	6.00	0.82		6.00												0.82	15.00
เทศบาลตำบลนาเฉลียง	8.00	1	8.00	8.00	0.00		8.00												0.00	50.00
เทศบาลตำบลหนองไผ่	17.00	1	17.00	17.00	0.00			17.00		17.00				17					0.00	
เทศบาลตำบลเฉลียงทอง*	8.21	1	8.21	2.00	0.21	6.00	2.00												0.21	
เทศบาลตำบลบ่อไทย	8.50														1	8.50		8.50	0.00	
เทศบาลตำบลบัววัฒนา	6.09														1	6.09		6.09	0.00	
เทศบาลตำบลบ้านโภชน์	8.61	1	8.61	5.00	0.61	3.00	5.00												0.61	
เทศบาลตำบลหล่มเก่า	7.33	1	7.33	6.00	1.33			6.00		6.00				6					1.33	
เทศบาลตำบลตาลเดี่ยว	6.08	1	6.08	6.00	0.08		6.00												0.08	
ซอนไพร	6.81	1	6.81	5.81	1.00		5.81												1.00	
ดงมูลเหล็ก	7.09	1	7.09	2.50	0.00	4.59		2.50		2.50	2.50								0.00	
ตะเบาะ	8.01	1	8.01	7.00	1.01		7.00												1.01	
ท่าพล	9.49	1	9.49	7.00	0.00	2.49	7.00												0.00	
นาป่า	17.00	1	17.00	17.00	0.00	0.00		17.00		17.00	17.00								0.00	
นายม	8.66														1	8.66		8.66	0.00	
น้ำร้อน	5.91	1	5.91	2.00	0.00	3.91		2.00		2.00	2.00								0.00	
บ้านโคก	11.09	1	11.09	3.50	0.00	7.59		3.50		3.50	3.50								0.00	
บ้านโตก	11.06	1	11.06	11.06	0.00		11.06												0.00	
ป่าเลา	14.00	1	14.00	14.00	0.00	0.00		14.00		14.00	14.00								0.00	
ระวิง	6.54	1	6.54	2.00	0.00	4.54	2.00												0.00	
วังชมภู	12.00	1	12.00	4.00	0.00	8.00	4.00												0.00	
สะเดียง	13.00	1	13.00	13.00	0.00			13.00		13.00	13.00								0.00	
ห้วยสะแก	9.90	1	9.90	5.00	0.00	4.90	5.00												0.00	
ห้วยใหญ่	9.70	1	9.70	4.00	0.00	5.70		4.00		4.00	4.00								0.00	

แบบสำรวจที่ 1 ข้อมูลปริมาณขยะมูลฝอย จ.เพชรบูรณ์ / สสก. 7

	1	2	3	4	5	6	7	8	9	10	11	12	13	14	15	16	17	18	19	20
		พื้นที่ที่มีการให้บริการ													พื้นที่ที่ไม่มีการให้บริการ					
จังหวัด	ปริมาณขยะที่เกิดขึ้น	จำนวน อปท. ที่มีการให้บริการ	ปริมาณขยะที่เกิดขึ้นใน อปท. พื้นที่ให้บริการ	ปริมาณขยะที่เก็บขนไปกำจัด	ปริมาณขยะที่ถูกนำไปใช้ประโยชน์	ปริมาณขยะที่ไม่มีการให้บริการ	ปริมาณขยะที่กำจัดไม่ถูกต้อง	ปริมาณขยะที่กำจัดถูกต้อง	การนำไปใช้ประโยชน์	การนำไปกำจัด	Landfill	Compost	Incinerator	อื่น ๆ	จำนวน อปท. ที่ไม่มีการให้บริการ	ปริมาณขยะที่เกิดขึ้นใน อปท. พื้นที่ไม่	ปริมาณขยะที่ถูกนำไปใช้	ปริมาณขยะที่กำจัดไม่ถูกต้อง	ปริมาณขยะที่ถูกนำไปใช้ประโยชน์	ปริมาณขยะตะกอน
จังหวัดเพชรบูรณ์	(ตัน/วัน)	(แห่ง)	(ตัน/วัน)	(ตัน/วัน)	(ตัน/วัน)	(ตัน/วัน)	(ตัน/วัน)	(ตัน/วัน)	(ตัน/วัน)	(ตัน/วัน)	(ตัน/วัน)	(ตัน/วัน)	(ตัน/วัน)	(ตัน/วัน)	(แห่ง)	(ตัน/วัน)	(ตัน/วัน)	(ตัน/วัน)	(ตัน/วัน)	(ตัน)
ชนแดน	12.15	1	12.15	2.00	0.00	10.15		2.00		2.00				2.00					0.00	
ซับพุทรา	3.35														1	3.35		3.35	0.00	
ดงขุย	6.00														1	6.00		6.00	0.00	
ตะกุดไร	5.61	1	5.61	5.00	0.61		5.00												0.61	2,400.00
ท่าข้าม	6.19														1	6.19		6.19	0.00	
บ้านกล้วย	6.45														1	6.45		6.45	0.00	
พุทธบาท	13.24														1	13.24		13.24	0.00	
ลาดแค	9.62														1	9.62		9.62	0.00	
ซับเปิบ	4.59														1	4.59		4.59	0.00	
ห้ายดง	4.31														1	4.31		4.31	0.00	
วังโป่ง	4.81														1	4.81		4.81	0.00	
วังศาล	5.77														1	5.77		5.77	0.00	
วังหิน	6.85														1	6.85		6.85	0.00	
ช้างตะลูด	6.11														1	6.11		6.11	0.00	
ท่าบิบุญ	6.37														1	6.37		6.37	0.00	
น้ำก้อ	5.95	1	5.95	5.00	0.95		5.00												0.95	
น้ำชุน	11.70	1	11.70	11.00	0.70		11.00												0.70	
บ้านกลาง	8.83	1	8.83	8.00	0.83		8.00												0.83	
บ้านติ้ว	6.57														1	6.57		6.57	0.00	
บ้านไร่	2.21														1	2.21		2.21	0.00	
บ้านโสก	3.54														1	3.54		3.54	0.00	
บ้านหวาย	4.02														1	4.02		4.02	0.00	
บุ่งคล้า	7.39	1	7.39	2.00	0.00	5.39		2.00		2.00	2.00								0.00	
บุ่งน้ำเต้า	6.03														1	6.03		6.03	0.00	
ปากช่อง	10.78														1	10.78		10.78	0.00	
ปากดุก	3.15														1	3.15		3.15	0.00	
ฝายนาแซง	3.96														1	3.96		3.96	0.00	
ลานป่า	6.54														1	6.54		6.54	0.00	
วังบ่า	7.75	1	7.75	5.00	0.00	2.75	5.00												0.00	
สักหลง	5.00	1	5.00	5.00	0.00	0.00	5.00												0.00	
หนองไขว่	6.69	1	6.69	5.00	0.00	1.69	5.00												0.00	
ห้วยไร่	6.89	1	6.89	3.00	0.00	3.89	3.00												0.00	10.00
เข็กน้อย	8.15	1	8.15	4.00	0.00	4.15	4.00												0.00	
เขาค้อ	6.28														1	6.28		6.28	0.00	
ทุ่งสมอ	3.60	1	3.60	3.00	0.60		3.00												0.60	
หนองแม่นา	2.16														1	2.16		2.16	0.00	
ตาดกลอย	5.44														1	5.44		5.44	0.00	
นาเกาะ	2.08														1	2.08		2.08	0.00	
นาซ่า	6.49	1	6.49	5.00	0.00	1.49	5.00												0.00	
นาแซง	5.00	1	5.00	5.00	0.00		5.00												0.00	

แบบสำรวจที่ 1 ข้อมูลปริมาณขยะมูลฝอย จ.เพชรบูรณ์ / สสก. 7

	1	2	3	4	5	6	7	8	9	10	11	12	13	14	15	16	17	18	19	20
		พื้นที่ที่มีการให้บริการ													พื้นที่ที่ไม่มีการให้บริการ					
จังหวัด	ปริมาณขยะที่เกิดขึ้น	จำนวน อปท. ที่มีการให้บริการ	ปริมาณขยะที่เกิดขึ้นใน อปท. พื้นที่ให้บริการ	ปริมาณขยะที่เก็บขนไปกำจัด	ปริมาณขยะที่ถูกนำไปใช้ประโยชน์	ปริมาณขยะที่ไม่มีการให้บริการ	ปริมาณขยะที่กำจัดไม่ถูกต้อง	ปริมาณขยะที่กำจัดถูกต้อง	การนำไปใช้ประโยชน์	การนำไปกำจัด	Landfill	Compost	Incinerator	อื่น ๆ	จำนวน อปท. ที่ไม่มีการให้บริการ	ปริมาณขยะที่เกิดขึ้นใน อปท. พื้นที่ไม่	ปริมาณขยะที่ถูกนำไปใช้	ปริมาณขยะที่กำจัดไม่ถูกต้อง	ปริมาณขยะที่ถูกนำไปใช้ประโยชน์	ปริมาณขยะตกค้าง
จังหวัดเพชรบูรณ์	(ตัน/วัน)	(แห่ง)	(ตัน/วัน)	(ตัน/วัน)	(ตัน/วัน)	(ตัน/วัน)	(ตัน/วัน)	(ตัน/วัน)	(ตัน/วัน)	(ตัน/วัน)	(ตัน/วัน)	(ตัน/วัน)	(ตัน/วัน)	(ตัน/วัน)	(แห่ง)	(ตัน/วัน)	(ตัน/วัน)	(ตัน/วัน)	(ตัน/วัน)	(ตัน)
บ้านเนิน	4.52	1	4.52	4.00	0.52		4.00												0.52	
วังบาล	18.00	1	18.00	18.00	0.00		18.00												0.00	30,000.00
ศิลา	9.53	1	9.53	8.00	0.00	1.53	8.00												0.00	7,000.00
หล่มเก่า	5.03	1	5.03	4.00	1.03		4.00												1.03	4,800.00
หินฮาว	6.90														1	6.90		6.90	0.00	
โคกมน	2.84														1	2.84		2.84	0.00	
น้ำหนาว	4.52	1	4.52	4.00	0.52		4.00												0.52	1,800.00
วังกวาง	4.70														1	4.70		4.70	0.00	
หลักด่าน	3.44														1	3.44		3.44	0.00	
โคกปรง	8.21	1	8.21	5.00	0.00	3.21	5.00												0.00	
ซับน้อย	6.23														1	6.23		6.23	0.00	
ซับสมบูรณ์	5.28														1	5.28		5.28	0.00	
ท่าโรง	4.85														1	4.85		4.85	0.00	
น้ำร้อน	8.69														1	8.69		8.69	0.00	
บ่อรัง	13.60														1	13.60		13.60	0.00	
บึงกระจับ	5.41	1	5.41	2.00	0.00	3.41	2.00												0.00	
พุขาม	8.05	1	8.05	7.00	1.05		7.00												1.05	10.00
พุเตย	2.42														1	2.42		2.42	0.00	
ภูน้ำหยด	7.63														1	7.63		7.63	0.00	
ยางสาว	8.77														1	8.77		8.77	0.00	
วังใหญ่	4.66														1	4.66		4.66	0.00	
สระประดู่	2.93														1	2.93		2.93	0.00	
สามแยก	5.13														1	5.13		5.13	0.00	
หลองกระจัง	12.07	1	12.07	3.00	0.00	9.07	3.00												0.00	10.00
นาสนุ่น	8.04														1	8.04		8.04	0.00	
ประดู่งาม	2.71														1	2.71		2.71	0.00	
ศรีเทพ	10.00	1	10.00	10.00	0.00		10.00												0.00	3.00
สระกรวด	8.63														1	8.63		8.63	0.00	
หนองย่างทอย	8.59	1	8.59	3.00	0.00	5.59	3.00												0.00	
กองทูล	3.91														1	3.91		3.91	0.00	
ท่าด้วง	5.00														1	5.00		5.00	0.00	
ท่าแดง	10.22	1	10.22	2.00	8.22		2.00												8.22	
เพชรละคร	10.60	1	10.60	6.00	0.00	4.60	6.00												0.00	
ยางงาม	6.84														1	6.84		6.84	0.00	
วังท่าดี	5.74														1	5.74		5.74	0.00	
วังโบสถ์	6.50	1	6.50	4.00	0.00	2.50	4.00												0.00	
หนองไม้	14.27	1	14.27	3.00	0	11.27		3.00		3.00				3.00					0.00	
ห้วยโป่ง	5.89														1	5.89		5.89	0.00	
กันจุ	11.00	1	11.00	4.00	0.00	7.00	4.00												0.00	2,400.00
ซับไม้แดง	7.10														1	7.10		7.10	0.00	

แบบสำรวจที่ 1 ข้อมูลปริมาณขยะมูลฝอย จ.เพชรบูรณ์ / สสภ. 7

	1	2	3	4	5	6	7	8	9	10	11	12	13	14	15	16	17	18	19	20
		พื้นที่ที่มีการให้บริการ													พื้นที่ที่ไม่มีการให้บริการ					
จังหวัด	ปริมาณขยะที่เกิดขึ้น	จำนวน อปท. ที่มีการให้บริการ	ปริมาณขยะที่เกิดขึ้นใน อปท. พื้นที่ให้บริการ	ปริมาณขยะที่เก็บขนไปกำจัด	ปริมาณขยะที่ถูกนำไปใช้ประโยชน์	ปริมาณขยะที่ไม่มีการให้บริการ	ปริมาณขยะที่กำจัดไม่ถูกต้อง	ปริมาณขยะที่กำจัดถูกต้อง	การนำไปใช้ประโยชน์	การนำไปกำจัด	Landfill	Compost	Incinerator	อื่น ๆ	จำนวน อปท. ที่ไม่มีการให้บริการ	ปริมาณขยะที่เกิดขึ้นใน อปท. พื้นที่ไม่	ปริมาณขยะที่ถูกนำไปใช้	ปริมาณขยะที่กำจัดไม่ถูกต้อง	ปริมาณขยะที่ถูกนำไปใช้ประโยชน์	ปริมาณขยะสะสม
จังหวัดเพชรบูรณ์	(ตัน/วัน)	(แห่ง)	(ตัน/วัน)	(ตัน/วัน)	(ตัน/วัน)	(ตัน/วัน)	(ตัน/วัน)	(ตัน/วัน)	(ตัน/วัน)	(ตัน/วัน)	(ตัน/วัน)	(ตัน/วัน)	(ตัน/วัน)	(ตัน/วัน)	(แห่ง)	(ตัน/วัน)	(ตัน/วัน)	(ตัน/วัน)	(ตัน/วัน)	(ตัน)
ชับสมอทอด	5.16														1	5.16		5.16	0.00	
บึงสามพัน	5.00	1	5.00	5.00	0.00		5.00												0.00	
พญาวัง	4.89														1	4.89		4.89	0.00	
วังพิกุล	11.38	1	11.38	4.00	7.38		4.00												7.38	15.00
ศรีมงคล	4.00	1	4.00	4.00	0.00		4.00												0.00	1,000.00
สระแก้ว	3.03														1	3.03		3.03	0.00	
หนองแจง	7.02	1	7.02	5.00	0.02	2.00	5.00												0.02	5.00
รวม (ตัน/วัน)	984.38	70.00	653.97	467.67	49.77	136.32	329.67	138.00	-	138.00	110.00			28.00	57.00	330.42	-	330.42	49.77	206,863.00
รวม (ตัน/ปี)	359,300.35	70.00	238,697.34	170,772.55	18,167.45	49,757.99	120,402.55	50,370.00	-	50,370.00	40,150.00	-	-	10,220.00	57.00	120,603.02	-	120,603.02	18,167.45	206,863.00

แบบสำรวจที่ 1 ข้อมูลปริมาณขยะมูลฝอย จ.เพชรบูรณ์ / สสภ. 7

	1	2	3	4	5	6	7	8	9	10	11	12	13	14	15	16	17	18	19	20
		พื้นที่ที่มีการให้บริการ													พื้นที่ที่ไม่มีการให้บริการ					
จังหวัด	ปริมาณขยะที่เกิดขึ้น	จำนวน อปท. ที่มีการให้บริการ	ปริมาณขยะที่เกิดขึ้นใน อปท. พื้นที่ให้บริการ	ปริมาณขยะที่เก็บขนไปกำจัด	ปริมาณขยะที่ถูกนำไปใช้ประโยชน์	ปริมาณขยะที่ไม่มีการให้บริการ	ปริมาณขยะที่กำจัดไม่ถูกต้อง	ปริมาณขยะที่กำจัดถูกต้อง	การนำไปใช้ประโยชน์	การนำไปกำจัด	Landfill	Compost	Incinerator	อื่น ๆ	จำนวน อปท. ที่ไม่มีการให้บริการ	ปริมาณขยะที่เกิดขึ้นใน อปท. พื้นที่ไม่	ปริมาณขยะที่ถูกนำไปใช้	ปริมาณขยะที่กำจัดไม่ถูกต้อง	ปริมาณขยะที่ถูกนำไปใช้ประโยชน์	ปริมาณขยะสะสม
จังหวัดเพชรบูรณ์	(ตัน/วัน)	(แห่ง)	(ตัน/วัน)	(ตัน/วัน)	(ตัน/วัน)	(ตัน/วัน)	(ตัน/วัน)	(ตัน/วัน)	(ตัน/วัน)	(ตัน/วัน)	(ตัน/วัน)	(ตัน/วัน)	(ตัน/วัน)	(ตัน/วัน)	(แห่ง)	(ตัน/วัน)	(ตัน/วัน)	(ตัน/วัน)	(ตัน/วัน)	(ตัน)

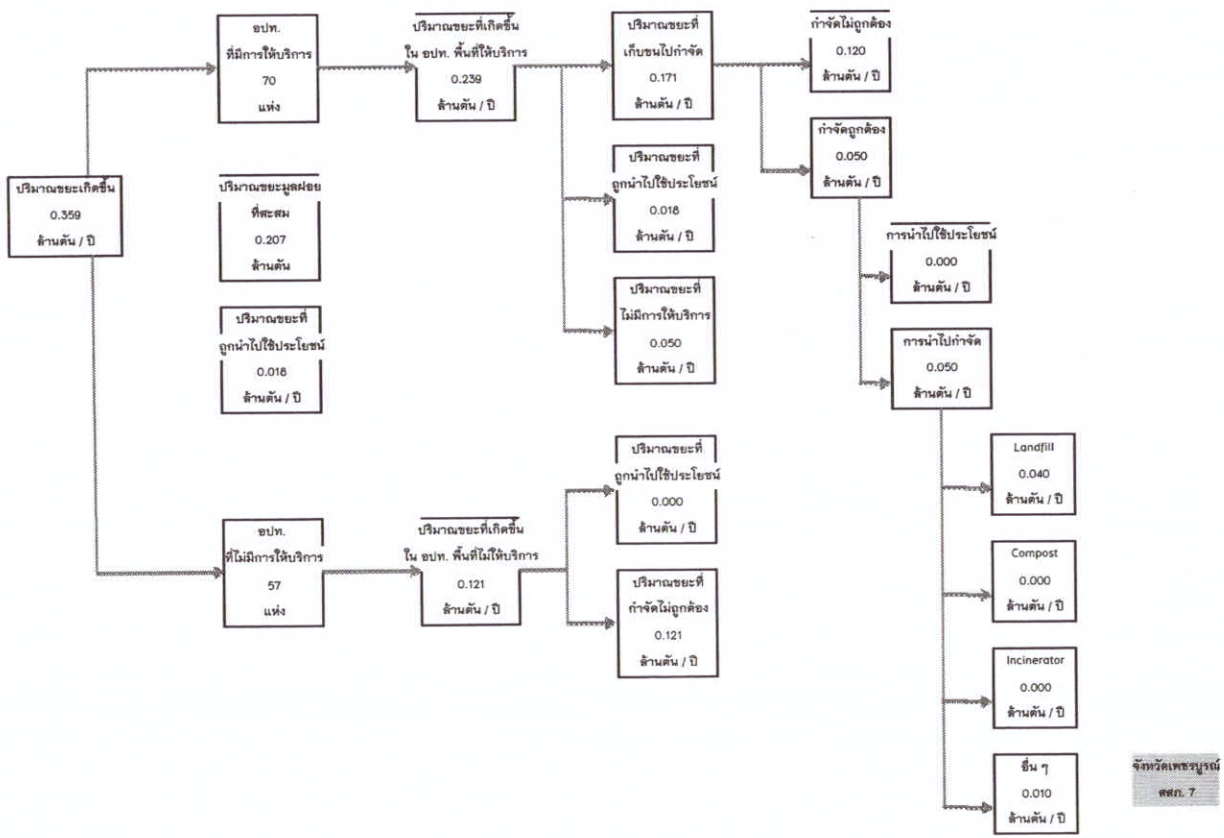

แบบสำรวจที่ 1 ข้อมูลปริมาณขยะมูลฝอย จ.ลพบุรี / สสภ. 7

	1	2	3	4	5	6	7	8	9	10	11	12	13	14	15	16	17	18	19	20
		พื้นที่ที่มีการให้บริการ													พื้นที่ที่ไม่มีการให้บริการ					
จังหวัด	ปริมาณขยะที่เกิดขึ้น	จำนวน อปท. ที่มีการให้บริการ	ปริมาณขยะที่เกิดขึ้นใน อปท. พื้นที่ให้บริการ	ปริมาณขยะที่เก็บขนไปกำจัด	ปริมาณขยะที่ถูกนำไปใช้ประโยชน์	ปริมาณขยะที่ไม่มีการให้บริการ	ปริมาณขยะที่กำจัดไม่ถูกต้อง	ปริมาณขยะที่กำจัดถูกต้อง	การนำไปใช้ประโยชน์	การนำไปกำจัด	Landfill	Compost	Incinerator	อื่น ๆ	จำนวน อปท. ที่ไม่มีการให้บริการ	ปริมาณขยะที่เกิดขึ้นใน อปท. พื้นที่ไม่ให้บริการ	ปริมาณขยะที่ถูกนำไปใช้ประโยชน์	ปริมาณขยะที่กำจัดไม่ถูกต้อง	ปริมาณขยะที่ถูกนำไปใช้ประโยชน์ (5)+(9)+(17)	ปริมาณขยะสะสม
จังหวัดลพบุรี	(ตัน/วัน)	(แห่ง)	(ตัน/วัน)	(ตัน/วัน)	(ตัน/วัน)	(ตัน/วัน)	(ตัน/วัน)	(ตัน/วัน)	(ตัน/วัน)	(ตัน/วัน)	(ตัน/วัน)	(ตัน/วัน)	(ตัน/วัน)	(ตัน/วัน)	(แห่ง)	(ตัน/วัน)	(ตัน/วัน)	(ตัน/วัน)	(ตัน/วัน)	(ตัน)
เทศบาลเมืองลพบุรี	70.00	1	70.00	60.00	10.00		60.00											0.00	10.00	79,200
เทศบาลเมืองเขาสามยอด	18.00	1	18.00	15.00	3.00		15.00											0.00	3.00	26,880
เทศบาลเมืองบ้านหมี่	5.00	1	5.00	5.00	0.00			5.00		5.00	5.00							0.00	0.00	
เทศบาลตำบลถนนใหญ่	10.00	1	10.00	8.00	2.00		8.00											0.00	2.00	
เทศบาลตำบลท่าศาลา	9.65	1	9.65	6.00	3.65		6.00											0.00	3.65	
เทศบาลตำบลเขาพระงาม	36.00	1	36.00	25.00	11.00		25.00											0.00	11.00	14,400
เทศบาลตำบลโคกตูม	30.00	1	30.00	20.00	10.00		20.00											0.00	10.00	1,680
เทศบาลตำบลกกโก	6.77	1	6.77	5.00	1.77		5.00											0.00	1.77	
เทศบาลตำบลป่าตาล	12.88	1	12.88	8.00	4.88		8.00											0.00	4.88	
เทศบาลตำบลโคกสำโรง	8.27	1	8.27	8.00	0.27			8.00		8.00	8.00							0.00	0.27	
เทศบาลตำบลลำนารายณ์	20.00	1	20.00	15.00	5.00		15.00											0.00	5.00	21,600
เทศบาลตำบลท่าโขลง	5.00	1	5.00	3.00	2.00		3.00											0.00	2.00	
เทศบาลตำบลท่าวุ้ง	5.00	1	5.00	4.00	1.00		4.00											0.00	1.00	5,000
เทศบาลตำบลโคกสลุด	3.00	1	3.00	3.00	0.00		3.00											0.00	0.00	
เทศบาลตำบลโพตลาดแก้ว	6.00	1	6.00	3.00	3.00		3.00											0.00	3.00	
เทศบาลตำบลบางงา	7.00	1	7.00	5.04	1.96		5.04											0.00	1.96	
เทศบาลตำบลบ้านท่าหลวง	7.00	1	7.00	6.00	1.00		6.00											0.00	1.00	14,400
เทศบาลตำบลแก่งเสือเต้น	6.00	1	6.00	5.00	1.00		5.00											0.00	1.00	2,000
เทศบาลตำบลพัฒนานิคม	8.00	1	8.00	7.00	1.00		7.00											0.00	1.00	18,250
เทศบาลตำบลคีลัง	6.67	1	6.67	6.00	0.67		6.00											0.00	0.67	14,600
เทศบาลตำบลเขาพระยาเดิน	10.00	1	10.00	8.00	2.00		8.00											0.00	2.00	10,950
เทศบาลตำบลสระโบสถ์	12.00	1	12.00	10.00	2.00		10.00											0.00	2.00	21,900
เทศบาลตำบลหนองม่วง	8.00	1	8.00	7.00	1.00		7.00											0.00	1.00	1,200
โก่งธนู	4.62				0.00										1	4.62		4.62	0.00	
โคกกระเทียม	5.00	1	5.00	5.00	0.00		5.00											0.00	0.00	
โคกลำพาน	3.17				0.00										1	3.17		3.17	0.00	
งิ้วราย	5.30				0.00										1	5.30		5.30	0.00	
ดอนโพธิ์	3.15				0.00										1	3.15		3.15	0.00	
ตะลุง	4.88				0.00										1	4.88		4.88	0.00	
ทะเลชุบศร	16.00	1	16.00	10.00	6.00		10.00											0.00	6.00	
ท่าแค	12.00	1	12.00	12.00	0.00		12.00											0.00	0.00	3,431
ท้ายตลาด	2.79				0.00										1	2.79		2.79	0.00	
บางขันหมาก	8.49	1	8.49	7.00	1.49		7.00											0.00	1.49	
บ้านข่อย	2.91				0.00										1	2.91		2.91	0.00	
พรหมมาสตร์	6.29	1	6.29	5.00	1.29		5.00											0.00	1.29	
โพธิ์เก้าต้น	9.69	1	9.69	7.00	2.69		7.00											0.00	2.69	
โพธิ์ตรุ	2.43				0.00										1	2.43		2.43	0.00	
เกาะแก้ว	3.46				0.00										1	3.46		3.46	0.00	
คลองเกตุ	4.71				0.00										1	4.71		4.71	0.00	
หลุมข้าว	3.34				0.00										1	3.34		3.34	0.00	
โคกสำโรง	12.00	1	12.00	11.00	1.00		11.00											0.00	1.00	2,160
หนองแขม	3.68				0.00										1	3.68		3.68	0.00	
วังจั่น	2.87				0.00										1	2.87		2.87	0.00	
ดงมะรุม	5.30				0.00										1	5.30		5.30	0.00	
สะแกราบ	5.96	1	5.96	5.00	0.96		5.00											0.00	0.96	

แบบสำรวจที่ 1 ข้อมูลปริมาณขยะมูลฝอย จ.ลพบุรี / ผสก. 7

	1	2	3	4	5	6	7	8	9	10	11	12	13	14	15	16	17	18	19	20
		พื้นที่ที่มีการให้บริการ													พื้นที่ที่ไม่มีการให้บริการ					
จังหวัด	ปริมาณขยะที่เกิดขึ้น	จำนวน อปท. ที่มีการให้บริการ	ปริมาณขยะที่เกิดขึ้นใน อปท. พื้นที่ให้บริการ	ปริมาณขยะที่เก็บขนไปกำจัด	ปริมาณขยะที่ถูกนำไปใช้ประโยชน์	ปริมาณขยะที่ไม่มีการให้บริการ	ปริมาณขยะที่กำจัดไม่ถูกต้อง	ปริมาณขยะที่กำจัดถูกต้อง	การนำไปใช้ประโยชน์	การนำไปกำจัด	Landfill	Compost	Incinerator	อื่น ๆ	จำนวน อปท. ที่ไม่มีการให้บริการ	ปริมาณขยะที่เกิดขึ้นใน อปท. พื้นที่ไม่ให้บริการ	ปริมาณขยะที่ถูกนำไปใช้ประโยชน์	ปริมาณขยะที่กำจัดไม่ถูกต้อง	ปริมาณขยะที่ถูกนำไปใช้ประโยชน์ (5)+(9)+(17)	ปริมาณขยะสะสม
จังหวัดลพบุรี	(ตัน/วัน)	(แห่ง)	(ตัน/วัน)	(ตัน/วัน)	(ตัน/วัน)	(ตัน/วัน)	(ตัน/วัน)	(ตัน/วัน)	(ตัน/วัน)	(ตัน/วัน)	(ตัน/วัน)	(ตัน/วัน)	(ตัน/วัน)	(ตัน/วัน)	(แห่ง)	(ตัน/วัน)	(ตัน/วัน)	(ตัน/วัน)	(ตัน/วัน)	(ตัน)
ถลุงเหล็ก	5.00	1	5.00	5.00	0.00			5.00		5.00	5.00							0.00	0.00	
วังเพลิง	6.74	1	6.74	6.00	0.74		6.00											0.00	0.74	14,400
ห้วยโป่ง	7.84	1	7.84	7.00	0.84		7.00											0.00	0.84	850
เพนียด	9.00	1	9.00	9.00	0.00		9.00											0.00	0.00	5,724
วังขอนขว้าง	3.13				0.00										1	3.13		3.13	0.00	
ซ่องสาริกา	10.00	1	10.00	9.00	1.00		9.00											0.00	1.00	3,000
มะนาวหวาน	3.68				0.00										1	3.68		3.68	0.00	
หนองบัว	3.12				0.00										1	3.12		3.12	0.00	
น้ำสุด	4.06				0.00										1	4.06		4.06	0.00	
ห้วยขุนราม	8.00	1	8.00	8.00	0.00		8.00											0.00	0.00	3,650
ชอนน้อย	2.29				0.00										1	2.29		2.29	0.00	
โคกสลุง	9.92	1	9.92	7.00	2.92		7.00											0.00	2.92	23,725
ชอนสมบูรณ์	4.15				0.00										1	4.15		4.15	0.00	
ชอนสารเดช	4.55	1	4.55	4.00	0.55		4.00											0.00	0.55	5,475
ดงดินแดง	4.28				0.00										1	4.28		4.28	0.00	
บ่อทอง	5.98				0.00										1	5.98		5.98	0.00	
ยางโทน	6.00	1	6.00	4.00	2.00		4.00											0.00	2.00	10,950
หนองม่วง	3.00	1	3.00	2.00	1.00		2.00											0.00	1.00	1,920
นิยมชัย	7.00	1	7.00	4.00	3.00		4.00											0.00	3.00	3,360
มหาโพธิ์	5.00	1	5.00	4.00	1.00		4.00											0.00	1.00	5,475
ทุ่งท่าช้าง	2.00	1	2.00	1.00	1.00		1.00											0.00	1.00	913
โคกเจริญ	6.00				0.00										1	6.00		6.00	0.00	
โคกแสมสาร	3.08				0.00										1	3.08		3.08	0.00	
ยางราก	6.91				0.00										1	6.91		6.91	0.00	
วังทอง	2.31				0.00										1	2.31		2.31	0.00	
หนองมะค่า	2.92	1	2.92	2.00	0.92		2.00											0.00	0.92	3,840
เกาะรัง	5.96				0.00										1	5.96		5.96	0.00	
เขาแหลม	2.28				0.00										1	2.28		2.28	0.00	
ชัยนารายณ์	2.40				0.00										1	2.40		2.40	0.00	
ชัยบาดาล	8.00	1	8.00	7.00	1.00		7.00											0.00	1.00	21,600
ซับตะเคียน	4.33				0.00										1	4.33		4.33	0.00	
ท่าดินดำ	3.90				0.00										1	3.90		3.90	0.00	
ท่ามะนาว	2.68				0.00										1	2.68		2.68	0.00	
นาโสม	2.53				0.00										1	2.53		2.53	0.00	
นิคมดำนารายณ์	3.18				0.00										1	3.18		3.18	0.00	
บัวชุม	7.27				0.00										1	7.27		7.27	0.00	
บ้านใหม่สามัคคี	2.45				0.00										1	2.45		2.45	0.00	
ม่วงค่อม	4.91	1	4.91	4.00	0.91		4.00											0.00	0.91	1,300
ดำนารายณ์	1.50				0.00										1	1.50		1.50	0.00	
ศิลาทิพย์	5.11				0.00										1	5.11		5.11	0.00	
หนองยายโต๊ะ	3.51				0.00										1	3.51		3.51	0.00	
ห้วยหิน	2.17				0.00										1	2.17		2.17	0.00	
กุดตาเพชร	5.41				0.00										1	5.41		5.41	0.00	
เขาน้อย	2.72	1	2.72	2.00	0.72		2.00											0.00	0.72	1,825
เขารวก	2.00	1	2.00	2.00	0.00		2.00											0.00	0.00	1,825

แบบสำรวจที่ 1 ข้อมูลปริมาณขยะมูลฝอย จ.ลพบุรี / ตสค. 7

	1	2	3	4	5	6	7	8	9	10	11	12	13	14	15	16	17	18	19	20
		พื้นที่ที่มีการให้บริการ													พื้นที่ที่ไม่มีการให้บริการ					
จังหวัด	ปริมาณขยะที่เกิดขึ้น	จำนวน อปท. ที่มีการให้บริการ	ปริมาณขยะที่เกิดขึ้นใน อปท. พื้นที่ให้บริการ	ปริมาณขยะที่เก็บขนไปกำจัด	ปริมาณขยะที่ถูกนำไปใช้ประโยชน์	ปริมาณขยะที่ไม่มีการให้บริการ	ปริมาณขยะที่กำจัดไม่ถูกต้อง	ปริมาณขยะที่กำจัดถูกต้อง	การนำไปใช้ประโยชน์	การนำไปกำจัด	Landfill	Compost	Incinerator	อื่น ๆ	จำนวน อปท. ที่ไม่มีการให้บริการ	ปริมาณขยะที่เกิดขึ้นใน อปท. พื้นที่ไม่ให้บริการ	ปริมาณขยะที่ถูกนำไปใช้ประโยชน์	ปริมาณขยะที่กำจัดไม่ถูกต้อง	ปริมาณขยะที่ถูกนำไปใช้ประโยชน์ (5)+(9)+(17)	ปริมาณขยะสะสม
จังหวัดลพบุรี	(ตัน/วัน)	(แห่ง)	(ตัน/วัน)	(ตัน/วัน)	(ตัน/วัน)	(ตัน/วัน)	(ตัน/วัน)	(ตัน/วัน)	(ตัน/วัน)	(ตัน/วัน)	(ตัน/วัน)	(ตัน/วัน)	(ตัน/วัน)	(ตัน/วัน)	(แห่ง)	(ตัน/วัน)	(ตัน/วัน)	(ตัน/วัน)	(ตัน/วัน)	(ตัน)
ชัยสมบูรณ์	3.26				0.00										1	3.26		3.26	0.00	
ท่าหินิ	4.00	1	4.00	2.00	2.00		2.00											0.00	2.00	
หนองรี	7.01	1	7.01	4.00	3.01		4.00											0.00	3.01	1,825
แก่งผักกูด	5.00	1	5.00	3.00	2.00		3.00											0.00	2.00	7,300
ชัยจำปา	3.74				0.00										1	3.74		3.74	0.00	
ท่าหลวง	8.47				0.00										1	8.47		8.47	0.00	
หนองผักแว่น	3.93				0.00										1	3.93		3.93	0.00	
หัวรถ	4.58				0.00										1	4.58		4.58	0.00	
เขาสมอคอน	4.18				0.00										1	4.18		4.18	0.00	
ท่าวุ้ง	2.65				0.00										1	2.65		2.65	0.00	
บางคู้	6.57				0.00										1	6.57		6.57	0.00	
บางลี่	4.83				0.00										1	4.83		4.83	0.00	
บ้านเบิก	4.18				0.00										1	4.18		4.18	0.00	
มุจลินท์	2.30				0.00										1	2.30		2.30	0.00	
หัวรถโรง	6.09				0.00										1	6.09		6.09	0.00	
ขอนม่วง	2.86				0.00										1	2.86		2.86	0.00	
เชียงงา	3.56	1	3.56	3.00	0.56			3.00		3.00	3.00							0.00	0.56	
ดอนดึง	4.65				0.00										1	4.65		4.65	0.00	
บางกะพี้	1.88	1	1.88	1.00	0.88			1.00		1.00	1.00							0.00	0.88	
บางขาม	2.75				0.00										1	2.75		2.75	0.00	
บางพึ่ง	5.00	1	5.00	2.00	3.00			2.00		2.00	2.00							0.00	3.00	
บ้านกล้วย	5.00	1	5.00	2.00	3.00			2.00		2.00	2.00							0.00	3.00	
บ้านชี	5.34	1	5.34	2.00	3.34			2.00		2.00	2.00							0.00	3.34	
บ้านทราย	5.00	1	5.00	3.00	2.00			3.00		3.00	3.00							0.00	2.00	
ไผ่ใหญ่	2.21	1	2.21	2.00	0.21		2.00											0.00	0.21	
พุคา	2.32				0.00										1	2.32		2.32	0.00	
โพนทอง	5.00	1	5.00	3.00	2.00			3.00		3.00	3.00							0.00	2.00	
มหาสอน	5.00	1	5.00	3.00	2.00			3.00		3.00	3.00							0.00	2.00	
สนามแจง	6.00	1	6.00	3.00	3.00			3.00		3.00	3.00							0.00	3.00	
สายห้วยแก้ว	2.91				0.00										1	2.91		2.91	0.00	
หนองกระเบียน	3.20				0.00										1	3.20		3.20	0.00	
หนองเต่า	4.44				0.00										1	4.44		4.44	0.00	
หนองทรายขาว	2.93				0.00										1	2.93		2.93	0.00	
หนองเมือง	4.20	1	4.20	4.00	0.20			4.00		4.00	4.00							0.00	0.20	
หินปัก	3.41	1	3.41	3.00	0.41			3.00		3.00	3.00							0.00	0.41	
รวม (ตัน/วัน)	795.00	64.00	557.88	431.04	126.84		384.04	47.00	-	47.00	47.00	-	-	-	61.00	237.12	-	237.12	124.89	356,808.00
รวม (ตัน/ปี)	290,173.91	64.00	203,628.25	157,328.44	46,297.81		140,173.44	17,155.00	-	17,155.00	17,155.00	-	-	-	61.00	86,547.66	-	86,547.66	45,585.14	356,808.00

แบบสำรวจที่ 1 ข้อมูลปริมาณขยะมูลฝอย จ.สพบุรี / สสภ. 7

	1	2	3	4	5	6	7	8	9	10	11	12	13	14	15	16	17	18	19	20
		พื้นที่ที่มีการให้บริการ													พื้นที่ที่ไม่มีการให้บริการ					
จังหวัด	ปริมาณขยะที่เกิดขึ้น	จำนวน อปท. ที่มีการให้บริการ	ปริมาณขยะที่เกิดขึ้นใน อปท. พื้นที่ให้บริการ	ปริมาณขยะที่เก็บขนไปกำจัด	ปริมาณขยะที่ถูกนำไปใช้ประโยชน์	ปริมาณขยะที่ไม่มีการให้บริการ	ปริมาณขยะที่กำจัดไม่ถูกต้อง	ปริมาณขยะที่กำจัดถูกต้อง	การนำไปใช้ประโยชน์	การนำไปกำจัด	Landfill	Compost	Incinerator	อื่น ๆ	จำนวน อปท. ที่ไม่มีการให้บริการ	ปริมาณขยะที่เกิดขึ้นใน อปท. พื้นที่ไม่ให้บริการ	ปริมาณขยะที่ถูกนำไปใช้ประโยชน์	ปริมาณขยะที่กำจัดไม่ถูกต้อง	ปริมาณขยะที่ถูกนำไปใช้ประโยชน์ (5)+(9)+(17)	ปริมาณขยะสะสม
จังหวัดสพบุรี	(ตัน/วัน)	(แห่ง)	(ตัน/วัน)	(ตัน/วัน)	(ตัน/วัน)	(ตัน/วัน)	(ตัน/วัน)	(ตัน/วัน)	(ตัน/วัน)	(ตัน/วัน)	(ตัน/วัน)	(ตัน/วัน)	(ตัน/วัน)	(ตัน/วัน)	(แห่ง)	(ตัน/วัน)	(ตัน/วัน)	(ตัน/วัน)	(ตัน/วัน)	(ตัน)

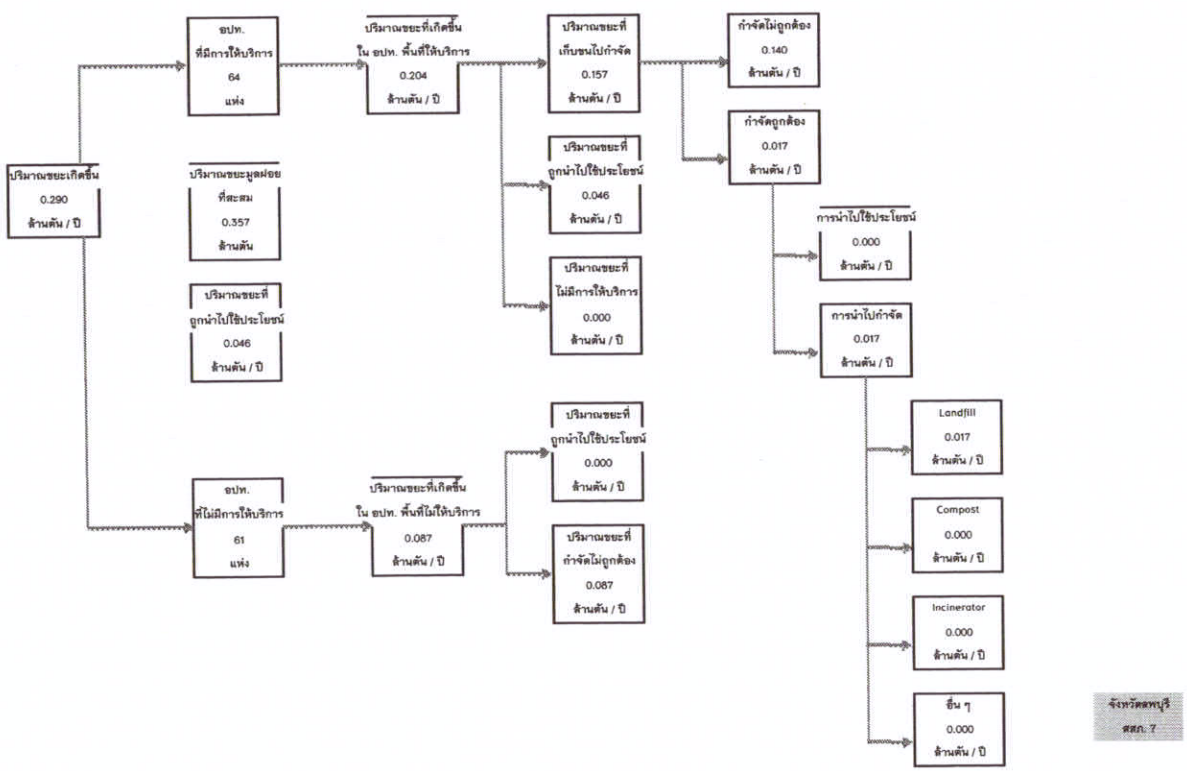

ตารางที่ 7.4 ข้อมูลการสำรวจขยะมูลฝอย จ.นครนายก / สสภ. 7

	1	2	3	4	5	6	7	8	9	10	11	12	13	14	15	16	17	18	19	20
		พื้นที่ที่มีการให้บริการ													พื้นที่ที่ไม่มีการให้บริการ					
จังหวัด / จ.นครนายก	ปริมาณขยะที่เกิดขึ้น (ตัน/วัน)	จำนวน อปท. ที่มีการให้บริการ (แห่ง)	ปริมาณขยะที่เกิดขึ้นใน อปท. พื้นที่ให้บริการ (ตัน/วัน)	ปริมาณขยะที่เก็บขนไปกำจัด (ตัน/วัน)	ปริมาณขยะที่ถูกนำไปใช้ประโยชน์ (ตัน/วัน)	ปริมาณขยะที่ไม่มีการให้บริการ (ตัน/วัน)	ปริมาณขยะที่กำจัดไม่ถูกต้อง (ตัน/วัน)	ปริมาณขยะที่กำจัดถูกต้อง (ตัน/วัน)	การนำไปใช้ประโยชน์ (ตัน/วัน)	การนำไปกำจัด (ตัน/วัน)	Landfill (ตัน/วัน)	Compost (ตัน/วัน)	Incinerator (ตัน/วัน)	อื่น ๆ (ตัน/วัน)	จำนวน อปท. ที่ไม่มีการให้บริการ (แห่ง)	ปริมาณขยะที่เกิดขึ้นใน อปท. พื้นที่ไม่ให้บริการ (ตัน/วัน)	ปริมาณขยะที่ถูกนำไปใช้ประโยชน์ (ตัน/วัน)	ปริมาณขยะที่กำจัดไม่ถูกต้อง (ตัน/วัน)	ปริมาณขยะที่ถูกนำไปใช้ประโยชน์ (5)+(9)+(17) (ตัน/วัน)	ปริมาณขยะตะกอน (ตัน)
หม.นครนายก	26.00	1	26.00	25.00	1.00			25.00		25.00				25.00					1.00	73,800
ทต.ท่าช้าง	2.00	1	2.00	1.50	0.50			1.50		1.50				1.50					0.50	
อบต.เขาพระ	8.84	1	8.84	1.00	7.84			1.00		1.00				1.00					7.84	
อบต.ดงละคร	7.47														1	7.47		7.47		
อบต.ตอนยอ	3.96														1	3.96		3.96		
อบต.ท่าช้าง	4.37	1	4.37	1.00	3.37			1.00		1.00				1.00					3.37	
อบต.ท่าทราย	3.93														1	3.93		3.93		
อบต.บ้านใหญ่	3.34	1	3.34	2.00	1.34			2.00		2.00				2.00					1.34	
อบต.พรหมณี	16.96	1	16.96	5.00	11.96		5.00												11.96	93,374
อบต.วังกระโจม	2.34	1	2.34	2.00	0.34			2.00		2.00				2.00					0.34	
อบต.ศรีจุฬา	5.08														1	5.08		5.08		
อบต.ศรีนาวา	4.71	1	4.71	2.40	2.31			2.40		2.40				2.40					2.31	
อบต.สาริกา	9.17	1	9.17	6.00	3.17		6.00												3.17	
อบต.หินตั้ง	5.17	1	5.17	5.00	0.17			5.00		5.00				5.00					0.17	
ทต.บ้านนา	11.00	1	11.00	10.00	1.00			10.00		10.00				10.00					1.00	
ทต.พิกุลออก	5.40														1	5.40		5.40		
อบต.เขาเพิ่ม	6.40														1	6.40		6.40		
อบต.ทองหลาง	4.88														1	4.88		4.88		
อบต.บางอ้อ	4.05														1	4.05		4.05		
อบต.บ้านนา	3.27														1	3.27		3.27		
อบต.บ้านพร้าว	5.00	1	5.00	4.80	0.20			4.80		4.80				4.80					0.20	
อบต.บ้านพริก	9.71	1	9.71	3.00	6.71			3.00		3.00				3.00					6.71	
อบต.ป่าขะ	7.86														1	7.86		7.86		
อบต.ศรีกะอาง	9.18	1	9.18	3.00	6.18			3.00		3.00				3.00					6.18	
อบต.อาษา	2.41														1	2.41		2.41		
ทต.เกาะหวาย	2.03	1	2.03	2.03	0.00			2.03		2.03				2.03						
อบต.เกาะโพธิ์	2.61	1	2.61	0.50	2.11		0.50												2.11	
อบต.เกาะหวาย	1.87	1	1.87	1.87	0.00			1.87		1.87				1.87						
อบต.โคกกรวด	2.65	1	2.65	0.50	2.15		0.50												2.15	
อบต.ท่าเรือ	3.79														1	3.79		3.79		
อบต.นาหินลาด	2.32	1	2.32	1.00	1.32		1.00												1.32	20,000
อบต.ปากพลี	3.34	1	3.34	1.00	2.34		1.00												2.34	
อบต.หนองแสง	2.19	1	2.19	1.50	0.69		1.50												0.69	
ทต.องครักษ์	6.00	1	6.00	6.00	0.00			6.00		6.00				6.00					0.00	
อบต.คลองใหญ่	5.33	1	5.33	5.00	0.33			5.00		5.00				5.00					0.33	
อบต.ชุมพล	4.08														1	4.08		4.08		
อบต.ทรายมูล	7.00	1	7.00	7.00	0.00			7.00	0.80	6.20				6.20					0.80	30,660
อบต.บางปลากด	6.52	1	6.52	6.52	0.00			6.52		6.52				6.52						
อบต.บางลูกเสือ	3.31														1	3.31		3.31		
อบต.บางสมบูรณ์	3.58														1	3.58		3.58		
อบต.บึงศาล	4.32														1	4.32		4.32		
อบต.พระอาจารย์	5.55														1	5.55		5.55		
อบต.โพธิ์แทน	3.68														1	3.68		3.68		
อบต.ศิรษะกระบือ	5.94														1	5.94		5.94		
อบต.องครักษ์	3.32	1	3.32	2.90	0.42			2.90		2.90				2.90					0.42	

ตารางที่ 7.4 ข้อมูลการสำรวจขยะมูลฝอย จ.นครนายก / ผลก. 7

	1	2	3	4	5	6	7	8	9	10	11	12	13	14	15	16	17	18	19	20
		พื้นที่ที่มีการให้บริการ													พื้นที่ที่ไม่มีการให้บริการ					
จังหวัด	ปริมาณขยะที่เกิดขึ้น	จำนวน อปท. ที่มีการให้บริการ	ปริมาณขยะที่เกิดขึ้นใน อปท. พื้นที่ให้บริการ	ปริมาณขยะที่เก็บขนไปกำจัด	ปริมาณขยะที่ถูกนำไปใช้ประโยชน์	ปริมาณขยะที่ไม่มีการให้บริการ	ปริมาณขยะที่กำจัดไม่ถูกต้อง	ปริมาณขยะที่กำจัดถูกต้อง	การนำไปใช้ประโยชน์	การนำไปกำจัด	Landfill	Compost	Incinerator	อื่น ๆ	จำนวน อปท. ที่ไม่มีการให้บริการ	ปริมาณขยะที่เกิดขึ้นใน อปท. พื้นที่ไม่ให้บริการ	ปริมาณขยะที่ถูกนำไปใช้ประโยชน์	ปริมาณขยะที่กำจัดไม่ถูกต้อง	ปริมาณขยะที่ถูกนำไปใช้ประโยชน์ (5)+(9)+(17)	ปริมาณขยะสะสม
จ.นครนายก	(ตันต่อวัน)	(แห่ง)	(ตัน/วัน)	(ตัน/วัน)	(ตัน/วัน)	(ตัน/วัน)	(ตัน/วัน)	(ตัน/วัน)	(ตัน/วัน)	(ตัน/วัน)	(ตัน/วัน)	(ตัน/วัน)	(ตัน/วัน)	(ตัน/วัน)	(แห่ง)	(ตัน/วัน)	(ตัน/วัน)	(ตัน/วัน)	(ตัน/วัน)	(ตัน)
รวม (ตัน/วัน)	251.94	26.00	162.96	107.52	55.44	-	15.50	92.02	0.80	91.22	-	-	-	91.22	19.00	88.98	-	88.98	56.25	134,833.62
รวม (ตัน/ปี)	91,958.25	26.00	59,480.57	39,244.80	20,235.77	-	5,657.50	33,587.30	292.00	33,295.30	-	-	-	33,295.30	19.00	32,477.69	-	32,477.69	20,530.25	134,833.62
																				576.38

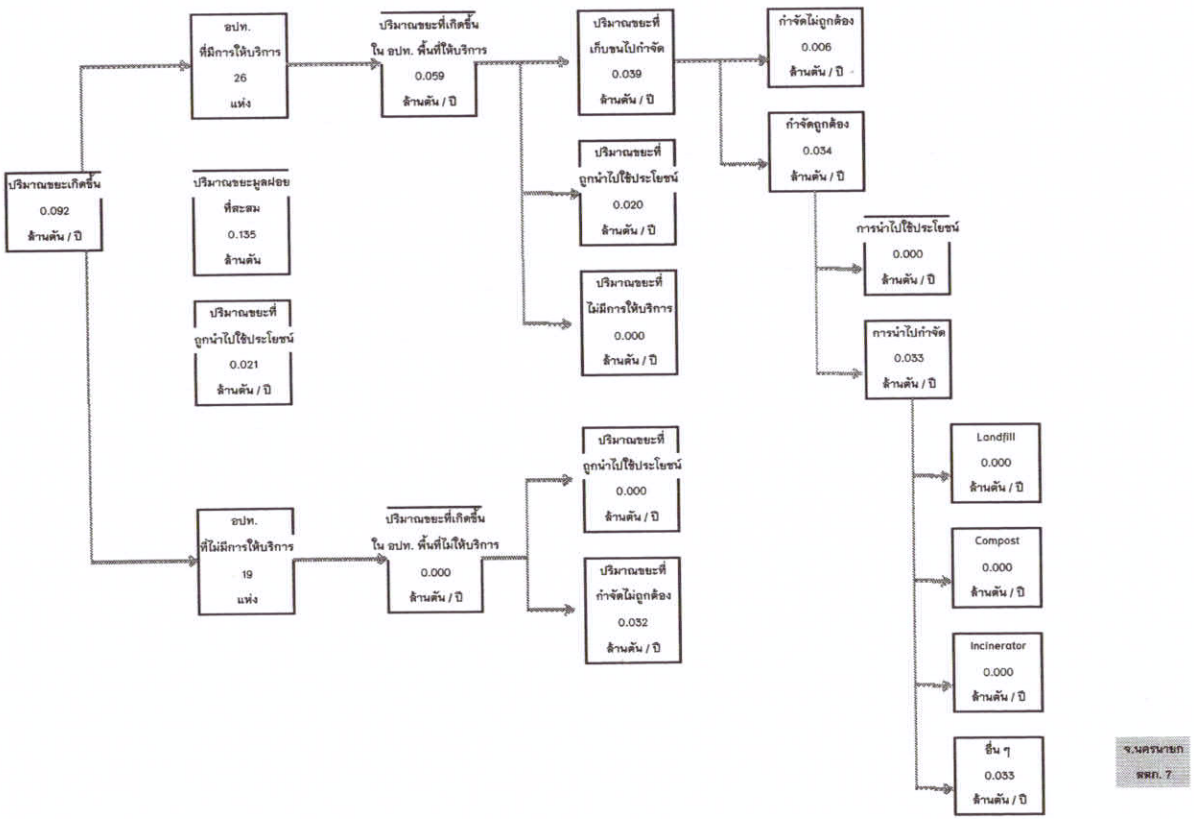

ตารางที่ 7.5 ข้อมูลการสำรวจขยะมูลฝอย จ.ปราจีนบุรี / พ.ศ. 7

	1	2	3	4	5	6	7	8	9	10	11	12	13	14	15	16	17	18	19	20
					พื้นที่ที่มีการให้บริการ										พื้นที่ที่ไม่มีการให้บริการ					
จังหวัด	ปริมาณขยะที่เกิดขึ้น	จำนวน อปท. ที่มีการให้บริการ	ปริมาณขยะที่เกิดขึ้นใน อปท. พื้นที่ให้บริการ	ปริมาณขยะที่เก็บขนไปกำจัด	ปริมาณขยะที่ถูกนำไปใช้ประโยชน์	ปริมาณขยะที่ไม่มีการให้บริการ	ปริมาณขยะที่กำจัดไม่ถูกต้อง	ปริมาณขยะที่กำจัดถูกต้อง	การนำไปใช้ประโยชน์	การนำไปกำจัด	Landfill	Compost	Incinerator	อื่น ๆ	จำนวน อปท. ที่ไม่มีการให้บริการ	ปริมาณขยะที่เกิดขึ้นใน อปท. พื้นที่ไม่ให้บริการ	ปริมาณขยะที่ถูกนำไปใช้ประโยชน์	ปริมาณขยะที่กำจัดไม่ถูกต้อง	ปริมาณขยะที่ถูกนำไปใช้ประโยชน์ (5)+(9)+(17)	ปริมาณขยะสะสม
จ.ปราจีนบุรี	(ตันต่อวัน)	(แห่ง)	(ตัน/วัน)	(ตัน/วัน)	(ตัน/วัน)	(ตัน/วัน)	(ตัน/วัน)	(ตัน/วัน)	(ตัน/วัน)	(ตัน/วัน)	(ตัน/วัน)	(ตัน/วัน)	(ตัน/วัน)	(ตัน/วัน)	(แห่ง)	(ตัน/วัน)	(ตัน/วัน)	(ตัน/วัน)	(ตัน/วัน)	(ตัน)
ทม.ปราจีนบุรี	20.45	1	20.45	20.45	0.00	0.00	20.45												0.00	144,000
ทต.โคกมะกอก	2.17	1	2.17	2.17	0.00	0.00	2.17												0.00	
ทต.บ้านนาปรือ	2.42	1	2.42	2.42	0.00	0.00	2.42												0.00	
อบต.ดงขี้เหล็ก	9.25	1	9.25	9.25	0.00	0.00	9.25												0.00	
อบต.โคกไม้ลาย	3.64	1	3.64	3.64	0.00	0.00	3.64												0.00	
อบต.ดงพระราม	12.77	1	12.77	12.77	0.00	0.00	12.77												0.00	
อบต.ท่างาม	5.40	1	5.40	5.40	0.00	0.00	5.40												0.00	
อบต.เนินหอม	6.95	1	6.95	6.95	0.00	0.00	6.95												0.00	
อบต.โนนห้อม	3.52	1	3.52	3.52	0.00	0.00	3.52												0.00	
อบต.บางเตยะ	2.86	1	2.86	2.86	0.00	0.00	2.86												0.00	
อบต.บ้านพระ	14.27	1	14.27	14.27	0.00	0.00	14.27												0.00	
อบต.ไม้เค็ด	10.85	1	10.85	10.85	0.00	0.00	10.85												0.00	
อบต.รอบเมือง	5.76	1	5.76	5.76	0.00	0.00	5.76												0.00	
อบต.วัดโบสถ์	2.62					0.00									1	2.62		2.62	0.00	
ทต.กบินทร์	4.25	1	4.25	4.25	0.00	0.00	4.25												0.00	28,800
ทต.เมืองเก่า	6.76	1	6.76	6.76	0.00	0.00	6.76												0.00	7,200
ทต.สระบัว	1.98	1	1.98	1.98	0.00	0.00	1.98												0.00	36,000
อบต.เขาไม้แก้ว	8.29					0.00									1	8.29		8.29	0.00	
อบต.ย่านรี	8.66					0.00									1	8.66		8.66	0.00	
อบต.ลาดตะเคียน	8.27	1	8.27	8.27	0.00	0.00	8.27												0.00	8,640
อบต.วังท่าช้าง	14.62					0.00									1	14.62		14.62	0.00	
อบต.กบินทร์	9.28	1	9.28	9.28	0.00	0.00	9.28												0.00	21,600
อบต.นนทรี	8.26	1	8.26	8.26	0.00	0.00	8.26												0.00	8,640
อบต.บ่อทอง	5.71					0.00									1	5.71		5.71	0.00	
อบต.บ้านนา	8.03					0.00									1	8.03		8.03	0.00	
อบต.เมืองเก่า	11.37	1	11.37	11.37	0.00	0.00	11.37												0.00	
อบต.วังตาล	6.76					0.00									1	6.76		6.76	0.00	
อบต.วังตะเคียน	9.72	1	9.72	9.72	0.00	0.00	9.72												0.00	32,400
อบต.หนองกี่	13.03	1	13.03	13.03	0.00	0.00	13.03												0.00	90,720
อบต.หาดนางแก้ว	3.92					0.00									1	3.92		3.92	0.00	
อบต.นาแขม	4.45	1	4.45	4.45	0.00	0.00	4.45												0.00	
ทต.นาดี	7.89	1	7.89	7.89	0.00	0.00	7.89												0.00	12,000
อบต.แก่งดินสอ	9.50					0.00									1	9.50		9.50	0.00	
อบต.ทุ่งโพธิ์	6.26	1	6.26	6.26	0.00	0.00	6.26												0.00	5,400
อบต.นาดี	7.77	1	7.77	7.77	0.00	0.00	7.77												0.00	
อบต.บุพราหมณ์	8.08					0.00									1	8.08		8.08	0.00	
อบต.สำพันตา	4.98					0.00									1	4.98		4.98	0.00	
อบต.สะพานหิน	3.14					0.00									1	3.14		3.14	0.00	
ทต.บ้านสร้าง	3.25	1	3.25	3.25	0.00	0.00	3.25												0.00	10,800
อบต.บางพลวง	5.18					0.00									1	5.18		5.18	0.00	
อบต.บ้านสร้าง	2.90					0.00									1	2.90		2.90	0.00	

ตารางที่ 7.5 ข้อมูลการสำรวจขยะมูลฝอย จ.ปราจีนบุรี / สสภ. 7

	1	2	3	4	5	6	7	8	9	10	11	12	13	14	15	16	17	18	19	20
					พื้นที่ที่มีการให้บริการ										พื้นที่ที่ไม่มีการให้บริการ					
จังหวัด	ปริมาณขยะที่เกิดขึ้น	จำนวน อปท. ที่มีการให้บริการ	ปริมาณขยะที่เกิดขึ้นใน อปท. พื้นที่ให้บริการ	ปริมาณขยะที่เก็บขนไปกำจัด	ปริมาณขยะที่ถูกนำไปใช้ประโยชน์	ปริมาณขยะที่ไม่มีการให้บริการ	ปริมาณขยะที่กำจัดไม่ถูกต้อง	ปริมาณขยะที่กำจัดถูกต้อง	การนำไปใช้ประโยชน์	การนำไปกำจัด	Landfill	Compost	Incinerator	อื่น ๆ	จำนวน อปท. ที่ไม่มีการให้บริการ	ปริมาณขยะที่เกิดขึ้นใน อปท. พื้นที่ไม่ให้บริการ	ปริมาณขยะที่ถูกนำไปใช้ประโยชน์	ปริมาณขยะที่กำจัดไม่ถูกต้อง	ปริมาณขยะที่ถูกนำไปใช้ประโยชน์ (5)+(9)+(17)	ปริมาณขยะสะสม
จ.ปราจีนบุรี	(ตัน/ต่อวัน)	(แห่ง)	(ตัน/วัน)	(ตัน/วัน)	(ตัน/วัน)	(ตัน/วัน)	(ตัน/วัน)	(ตัน/วัน)	(ตัน/วัน)	(ตัน/วัน)	(ตัน/วัน)	(ตัน/วัน)	(ตัน/วัน)	(ตัน/วัน)	(แห่ง)	(ตัน/วัน)	(ตัน/วัน)	(ตัน/วัน)	(ตัน/วัน)	(ตัน)
อบต.บางกระเบา	2.37					0.00									1	2.37		2.37	0.00	
อบต.บางเตย	2.48					0.00									1	2.48		2.48	0.00	
อบต.บางยาง	3.51					0.00									1	3.51		3.51	0.00	
อบต.บางแตน	4.00	1	4.00	4.00	0.00	0.00	4.00												0.00	
อบต.บางปลาร้า	2.18	1	2.18	2.18	0.00	0.00	2.18												0.00	
ทต.ประจันตคาม	4.83	1	4.83	4.83	0.00	0.00	4.83												0.00	
ทต.โพธิ์งาม	10.73	1	10.73	10.73	0.00	0.00	10.73												0.00	13,500
อบต.ดำโดนด	6.63	1	6.63	6.63	0.00	0.00	6.63												0.00	
อบต.ประจันตคาม	4.33	1	4.33	4.33	0.00	0.00	4.33												0.00	16,200
อบต.ดงบัง	3.78					0.00									1	3.78		3.78	0.00	
อบต.บ้านหอย	4.18					0.00									1	4.18		4.18	0.00	
อบต.เกาะลอย	4.37	1	4.37	4.37	0.00	0.00	4.37												0.00	
อบต.หนองแสง	3.21	1	3.21	3.21	0.00	0.00	3.21												0.00	
อบต.บุฝ้าย	4.68					0.00									1	4.68		4.68	0.00	
อบต.หนองแก้ว	4.22					0.00									1	4.22		4.22	0.00	
ทต.โคกปีบ	6.00	1	6.00	6.00	0.00	0.00	6.00												0.00	12,000
อบต.กรอกสมบูรณ์	5.97	1	5.97	5.97	0.00	0.00	5.97												0.00	
อบต.โคกไทย	5.98					0.00									1	5.98		5.98	0.00	
อบต.โคกปีบ	2.81	1	2.81	2.81	0.00	0.00	2.81												0.00	
อบต.ไม่ยะเหือด	1.67					0.00									1	1.67		1.67	0.00	
ทต.กรอกสมบูรณ์	3.50	1	3.50	3.50	0.00	0.00	3.50												0.00	10,800
ทต.ศรีมหาโพธิ์	3.58	1	3.58	3.58	0.00	0.00		3.58	0.36	3.22				3.22					0.36	5,460
อบต.ท่าลุม	15.03	1	15.03	15.03	0.00	0.00	15.03												0.00	67,999
อบต.ศรีมหาโพธิ์	5.45	1	5.45	5.45	0.00	0.00	5.45												0.00	
อบต.ดงกระทงยาม	3.66	1	3.66	3.66	0.00	0.00	3.66												0.00	5,400
อบต.บ้านทาม	3.16	1	3.16	3.16	0.00	0.00		3.16		3.16				3.16					0.00	
อบต.หนองโพรง	10.39	1	10.39	10.39	0.00	0.00	10.39												0.00	8,640
อบต.หัวหว้า	9.48	1	9.48	9.48	0.00	0.00	9.48												0.00	6,480
รวม (ตัน/วัน)	437.44	46.00	312.16	312.16	-	-	305.42	6.75	0.36	6.39	-	-	-	6.39	23.00	125.27	-	125.27	0.36	552,678.52
รวม (ตัน/ปี)	159,665.01	46.00	113,939.91	113,939.91	-	-	111,477.50	2,462.40	131.40	2,331.00	-	-	-	2,331.00	23.00	45,725.10	-	45,725.10	131.40	552,678.52

548,677.04

ตารางที่ 7.5 ข้อมูลการสำรวจขยะมูลฝอย จ.ปราจีนบุรี / สสภ. 7

	1	2	3	4	5	6	7	8	9	10	11	12	13	14	15	16	17	18	19	20
			พื้นที่ที่มีการให้บริการ												พื้นที่ที่ไม่มีการให้บริการ					
จังหวัด	ปริมาณขยะที่เกิดขึ้น	จำนวน อปท. ที่มีการให้บริการ	ปริมาณขยะที่เกิดขึ้นใน อปท. พื้นที่ให้บริการ	ปริมาณขยะที่เก็บขนไปกำจัด	ปริมาณขยะที่ถูกนำไปใช้ประโยชน์	ปริมาณขยะที่ไม่มีการให้บริการ	ปริมาณขยะที่กำจัดไม่ถูกต้อง	ปริมาณขยะที่กำจัดถูกต้อง	การนำไปใช้ประโยชน์	การนำไปกำจัด	Landfill	Compost	Incinerator	อื่น ๆ	จำนวน อปท. ที่ไม่มีการให้บริการ	ปริมาณขยะที่เกิดขึ้นใน อปท. พื้นที่ไม่ให้บริการ	ปริมาณขยะที่ถูกนำไปใช้ประโยชน์	ปริมาณขยะที่กำจัดไม่ถูกต้อง	ปริมาณขยะที่ถูกนำไปใช้ประโยชน์ (5)+(9)+(17)	ปริมาณขยะสะสม
จ.ปราจีนบุรี	(ตัน/ปี)	(แห่ง)	(ตัน/วัน)	(ตัน/วัน)	(ตัน/วัน)	(ตัน/วัน)	(ตัน/วัน)	(ตัน/วัน)	(ตัน/วัน)	(ตัน/วัน)	(ตัน/วัน)	(ตัน/วัน)	(ตัน/วัน)	(ตัน/วัน)	(แห่ง)	(ตัน/วัน)	(ตัน/วัน)	(ตัน/วัน)	(ตัน/วัน)	(ตัน)

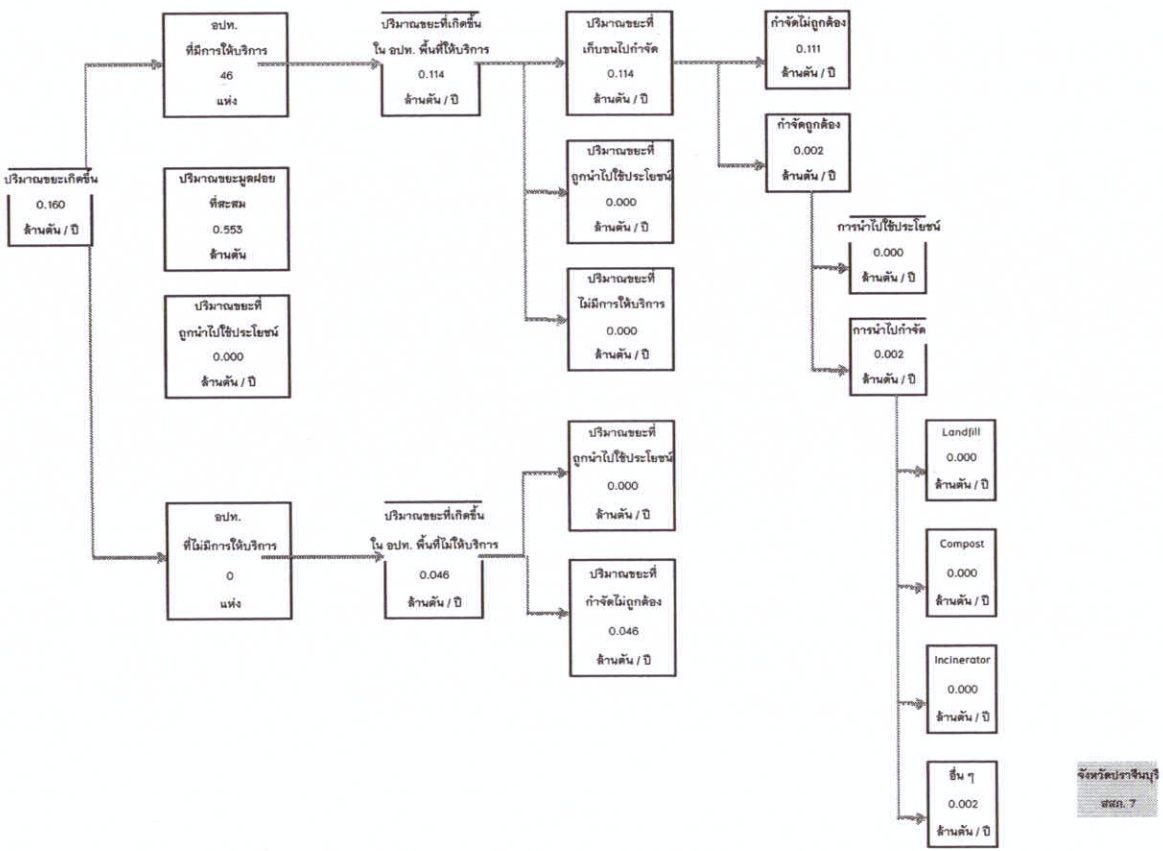

ภาคผนวก ก – 8

ข้อมูลการสำรวจขยะมูลฝอย

สสภ. 8

แบบสำรวจข้อมูลการสำรวจขยะมูลฝอย สสภ. 8/2557

				1	2	3	4	5	6	7	8	9	10	11	12	13	14	15	16	17	18	19	20
					พื้นที่ที่มีการให้บริการ													พื้นที่ที่ไม่มีการให้บริการ					
จังหวัด	เทศบาล	อบต.	รวม อปท.	ปริมาณขยะที่เกิดขึ้น	จำนวน อปท. ที่มีการให้บริการ	ปริมาณขยะที่เกิดขึ้น ใน อปท. พื้นที่ให้บริการ	ปริมาณขยะที่เก็บขนไปกำจัด	ปริมาณขยะที่ถูกนำไปใช้ประโยชน์	ปริมาณขยะที่ไม่มีการให้บริการ	ปริมาณขยะที่กำจัดไม่ถูกต้อง	ปริมาณขยะที่กำจัดถูกต้อง	การนำไปใช้ประโยชน์	การนำไปกำจัด	Landfill	Compost	Incinerator	อื่นๆ	จำนวน อปท. ที่ไม่มีการให้บริการ	ปริมาณขยะที่เกิดขึ้นใน อปท. พื้นที่ไม่ให้บริการ	ปริมาณขยะที่ถูกนำไปใช้ประโยชน์	ปริมาณขยะที่กำจัดไม่ถูกต้อง	ปริมาณขยะที่ถูกนำไปใช้ประโยชน์ (5)+(9)+(17)	ปริมาณขยะสะสม
สสภ. 8	(แห่ง)	(แห่ง)	(แห่ง)	(ตัน/ปี)	(แห่ง)	(ตัน/ปี)	(ตัน/ปี)	(ตัน/ปี)	(ตัน/ปี)	(ตัน/ปี)	(ตัน/ปี)	(ตัน/ปี)	(ตัน/ปี)	(ตัน/ปี)	(ตัน/ปี)	(ตัน/ปี)	(ตัน/ปี)	(แห่ง)	(ตัน/ปี)	(ตัน/ปี)	(ตัน/ปี)	(ตัน/ปี)	(ตัน)
ราชบุรี	34	77	111	306,756.03	61.00	212,308.47	153,847.50	58,460.97	-	142,532.50	11,315.00	65.70	11,249.30	11,249.30	-	-	-	50.00	94,447.56	-	94,447.56	58,490.17	464,064.00
กาญจนบุรี	49	72	121	291,156.85	60.00	164,702.60	119,939.00	44,763.60	-	111,726.50	8,212.50	519.76	7,692.74	2,161.90	-	5,530.85	-	61.00	130,235.65	-	130,235.65	45,283.36	934,598.00
สมุทรสงคราม	9	26	35	80,740.51	30.00	73,587.33	52,669.50	20,917.83	-	50,990.50	1,679.00	-	1,679.00	-	-	1,679.00	-	5.00	7,153.18	-	7,153.18	20,917.83	1,800.00
เพชรบุรี	15	69	84	193,668.53	47.00	152,687.79	112,765.00	39,902.79	-	101,105.00	11,680.00	470.12	11,209.88	6,196.24	-	5,013.64	-	37.00	40,980.74	-	40,980.74	40,372.91	682,937.50
ประจวบคีรีขันธ์	16	44	60	215,953.21	36.00	174,076.07	131,984.00	42,092.07	-	88,512.50	43,471.50	751.54	42,719.97	35,613.05	182.50	6,924.42	-	22.00	41,877.14	-	41,877.14	42,843.60	440,792.00
รวม	123	288	411	1,088,275.13	236.00	777,362.25	571,225.00	206,137.25	-	494,867.00	76,358.00	1,807.12	74,550.89	55,220.49	182.50	19,147.90	-	175.00	314,694.28	-	314,694.28	207,907.87	2,524,191.50

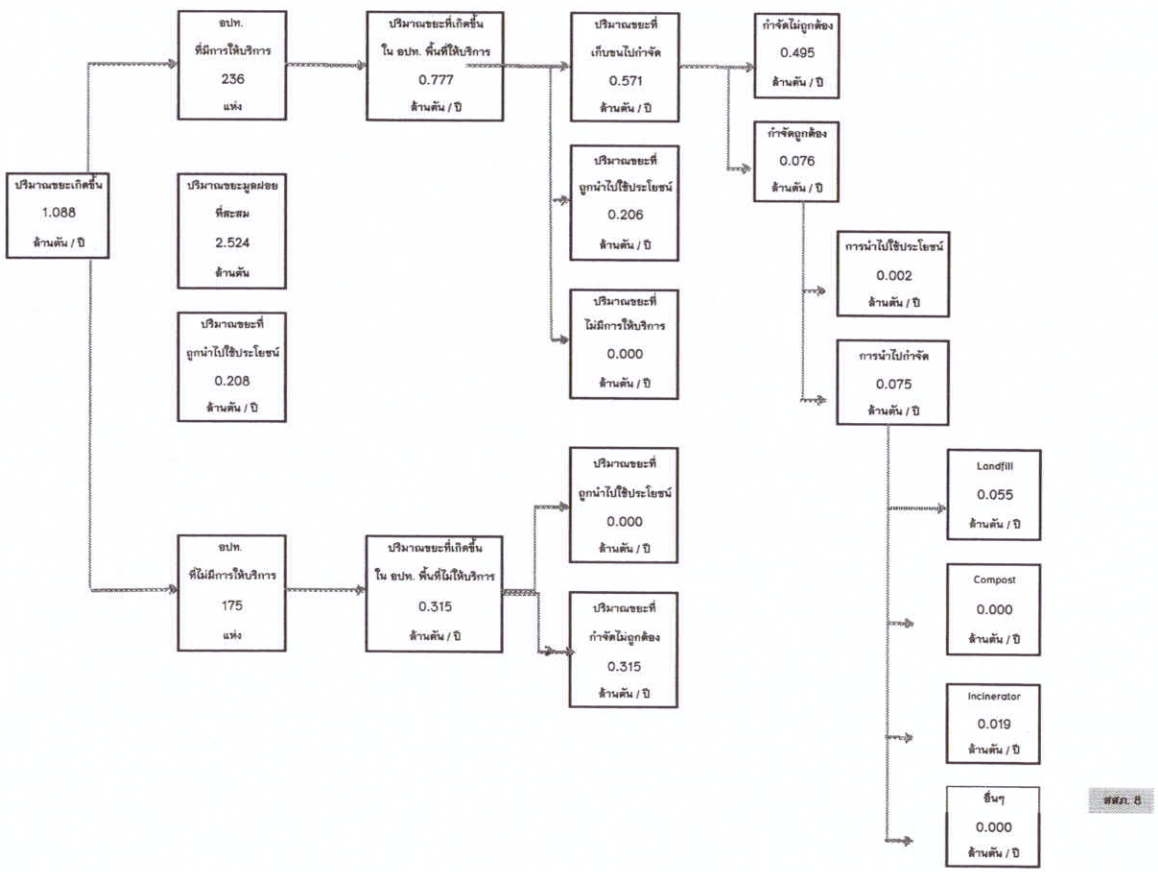

แบบตารางที่ 1 ข้อมูลปริมาณขยะมูลฝอย จ.ราชบุรี / สผภ. 8

	1	2	3	4	5	6	7	8	9	10	11	12	13	14	15	16	17	18	19	20
		พื้นที่ที่มีการให้บริการ													พื้นที่ที่ไม่มีการให้บริการ					
จังหวัด	ปริมาณขยะที่เกิดขึ้น	จำนวน อปท. ที่มีการให้บริการ	ปริมาณขยะที่เกิดขึ้นใน อปท. พื้นที่ให้บริการ	ปริมาณขยะที่เก็บขนไปกำจัด	ปริมาณขยะที่ถูกนำไปใช้ประโยชน์	ปริมาณขยะที่ไม่มีการให้บริการ	ปริมาณขยะที่กำจัดไม่ถูกต้อง	ปริมาณขยะที่กำจัดถูกต้อง	การนำไปใช้ประโยชน์	การนำไปกำจัด	Landfill	Compost	Incinerator	อื่น ๆ	จำนวน อปท. ที่ไม่มีการให้บริการ	ปริมาณขยะที่เกิดขึ้นใน อปท. พื้นที่ไม่ให้บริการ	ปริมาณขยะที่ถูกนำไปใช้ประโยชน์	ปริมาณขยะที่กำจัดไม่ถูกต้อง	ปริมาณขยะที่ถูกนำไปใช้ประโยชน์ (5)+(9)+(17)	ปริมาณขยะสะสม
จังหวัดราชบุรี	(ตัน/วัน)	(แห่ง)	(ตัน/วัน)	(ตัน/วัน)	(ตัน/วัน)	(ตัน/วัน)	(ตัน/วัน)	(ตัน/วัน)	(ตัน/วัน)	(ตัน/วัน)	(ตัน/วัน)	(ตัน/วัน)	(ตัน/วัน)	(ตัน/วัน)	(แห่ง)	(ตัน/วัน)	(ตัน/วัน)	(ตัน/วัน)	(ตัน/วัน)	(ตัน)
เทศบาลเมืองราชบุรี	51.73	1	51.73	48.00	3.73		48.00												3.73	ต.หนองหญ้า
เทศบาลเมืองบ้านโป่ง	25.18	1	25.18	24.00	1.18		24.00												1.18	อบต.ปากแรต
เทศบาลเมืองโพธาราม	13.79	1	13.79	10.00	3.79		10.00												3.79	อบต.ปากแรต
เทศบาลเมืองท่าผา	25.00	1	25.00	25.00	0.00			25.00	0.10	24.90	24.90								0.10	-
เทศบาลตำบลหลุมดิน	6.10	1	6.10	6.00	0.10		6.00													ต.หนองหญ้า
เทศบาลตำบลเขางู	9.04	1	9.04	6.00	3.04		6.00												3.04	ต.หนองหญ้า
เทศบาลตำบลหลักเมือง	19.32	1	19.32	10.00	9.32		10.00												9.32	ต.หนองหญ้า
เทศบาลตำบลห้วยชินสีห์	13.00	1	13.00	13.00	0.00		13.00												0.00	ต.คอนทราย
เทศบาลตำบลเขาขวาง	12.00	1	12.00	12.00	0.00		12.00												0.00	83,202
เทศบาลตำบลเจ็ดเสมียน	10.00	1	10.00	10.00	0.00		10.00												0.00	4,000
เทศบาลตำบลบ้านเลือก	14.00	1	14.00	14.00	0.00		14.00												0.00	3,749
เทศบาลตำบลบ้านสิงห์	12.00	1	12.00	12.00	0.00		12.00												0.00	อบต.ปากแรต
เทศบาลตำบลบ้านม้อง	8.49														1	8.49		8.49		
เทศบาลตำบลหนองโพ	4.20	1	4.20	4.00	0.20		4.00												0.20	อบต.ปากแรต
เทศบาลตำบลคอนทราย	7.33	1	7.33	2.00	5.33		2.00												5.33	ต.หนองหญ้า
เทศบาลตำบลคลองตาคต	11.40	1	11.40	4.00	7.40		4.00												7.40	อบต.ปากแรต
เทศบาลตำบลจอมบึง	8.00	1	8.00	8.00	0.00		8.00												0.00	34,953
เทศบาลตำบลด่านทับตะโก	5.00	1	5.00	5.00	0.00		5.00												0.00	8,450
เทศบาลตำบลดำเนินสะดวก	8.88	1	8.88	6.00	2.88			6.00	0.08	5.92	5.92								2.96	-
เทศบาลตำบลศรีสอนไม่	10.99	1	10.99	4.00	6.99		4.00												6.99	
เทศบาลตำบลบ้านไร่	10.32	1	10.32	5.50	4.82		5.50												4.82	ต.คอนทราย
เทศบาลตำบลประสาทสิทธิ์	5.02	1	5.02	1.00	4.02		1.00												4.02	ต.คอนทราย
เทศบาลตำบลบัวงาม	4.38														1	4.38		4.38		
เทศบาลตำบลบางแพ	17.72	1	17.72	12.00	5.72		12.00												5.72	3,678
เทศบาลตำบลโพหัก	10.41	1	10.41	5.00	5.41		5.00												5.41	27,295
เทศบาลตำบลกระชับ	11.50	1	11.50	11.00	0.50		11.00												0.50	
เทศบาลตำบลกรับใหญ่	12.19	1	12.19	4.70	7.49		4.70												7.49	อบต.ปากแรต
เทศบาลตำบลห้วยกระบอก	4.10	1	4.10	4.00	0.10		4.00												0.10	1,860
เทศบาลตำบลเบิกไพร	12.90	1	12.90	8.00	4.90		8.00												4.90	อบต.ปากแรต
เทศบาลตำบลหุ่งหลวง	13.05														1	13.05		13.05		
เทศบาลตำบลปากท่อ	8.00	1	8.00	8.00	0.00		8.00												0.00	ต.คอนทราย
เทศบาลตำบลวัดเพลง	1.48	1	1.48	1.00	0.48		1.00												0.48	10,171
เทศบาลตำบลบ้านชัฏป่าหวาย	4.04	1	4.04	3.00	1.04		3.00												1.04	24,075
เทศบาลตำบลสวนผึ้ง	3.24	1	3.24	3.00	0.24		3.00												0.24	25,849
เกาะพลับพลา	9.10	1	9.10	1.50	7.60		1.50												7.60	ต.หนองหญ้า
เขาแร้ง	2.92	1	2.92	1.00	1.92		1.00												1.92	ต.หนองหญ้า
คุ้งกระถิน	4.60	1	4.60	1.00	3.60		1.00												3.60	1,088
คุ้งน้ำวน	3.54														1	3.54		3.54		
คูบัว	8.33	1	8.33	5.00	3.33		5.00												3.33	ต.หนองหญ้า
เจดีย์หัก	18.00	1	18.00	18.00	0.00		18.00												0.00	ต.หนองหญ้า
ดอนตะโก	15.00	1	15.00	15.00	0.00		15.00												0.00	ต.หนองหญ้า
ดอนแร่	3.79														1	3.79		3.79		
ท่าราบ	3.55	1	3.55	3.00	0.55		3.00												0.55	ต.หนองหญ้า
น้ำพุ	3.66														1	3.66		3.66		
บางป่า	4.60														1	4.60		4.60		
บ้านไร่	5.27	1	5.27	3.30	1.97		3.30												1.97	ต.หนองหญ้า
พิกุลทอง	3.89														1	3.89		3.89		
สามเรือน	4.12														1	4.12		4.12		
หนองกลางนา	3.25	1	3.25	2.00	1.25		2.00												1.25	ต.หนองหญ้า

แบบสำรวจที่ 1 ข้อมูลปริมาณขยะมูลฝอย จ.ราชบุรี / สสภ. 8

	1	2	3	4	5	6	7	8	9	10	11	12	13	14	15	16	17	18	19	20
		พื้นที่ที่มีการให้บริการ													พื้นที่ที่ไม่มีการให้บริการ					
จังหวัด	ปริมาณขยะที่เกิดขึ้น	จำนวน อปท. ที่มีการให้บริการ	ปริมาณขยะที่เกิดขึ้นใน อปท. พื้นที่ให้บริการ	ปริมาณขยะที่เก็บขนไปกำจัด	ปริมาณขยะที่ถูกนำไปใช้ประโยชน์	ปริมาณขยะที่ไม่มีการให้บริการ	ปริมาณขยะที่กำจัดไม่ถูกต้อง	ปริมาณขยะที่กำจัดถูกต้อง	การนำไปใช้ประโยชน์	การนำไปกำจัด	Landfill	Compost	Incinerator	อื่น ๆ	จำนวน อปท. ที่ไม่มีการให้บริการ	ปริมาณขยะที่เกิดขึ้น อปท. พื้นที่ไม่ให้บริการ	ปริมาณขยะที่ถูกนำไปใช้ประโยชน์	ปริมาณขยะที่กำจัดไม่ถูกต้อง	ปริมาณขยะที่ถูกนำไปใช้ประโยชน์ (5)+(9)+(17)	ปริมาณขยะสะสม
จังหวัดราชบุรี	(ตัน/วัน)	(แห่ง)	(ตัน/วัน)	(ตัน/วัน)	(ตัน/วัน)	(ตัน/วัน)	(ตัน/วัน)	(ตัน/วัน)	(ตัน/วัน)	(ตัน/วัน)	(ตัน/วัน)	(ตัน/วัน)	(ตัน/วัน)	(ตัน/วัน)	(แห่ง)	(ตัน/วัน)	(ตัน/วัน)	(ตัน/วัน)	(ตัน/วัน)	(ตัน)
ห้วยไผ่	5.64														1	5.64		5.64		
หินกอง	5.70														1	5.70		5.70		
แก้มอ้น	8.00														1	8.00		8.00		
จอมบึง	7.27														1	7.27		7.27		
ด่านทับตะโก	8.20														1	8.20		8.20		
เบิกไพร	4.69														1	4.69		4.69		
ปากช่อง	7.75														1	7.75		7.75		
รางบัว	7.82														1	7.82		7.82		
ตะนาวศรี	4.88														1	4.88		4.88		
ท่าเคย	5.11														1	5.11		5.11		
บ้าหวาย	4.33														1	4.33		4.33		
สวนผึ้ง	7.97	1	7.97	5.00	2.97		5.00												2.97	ทต.สวนผึ้ง
บ้านคา	6.44	1	6.44	3.00	3.44		3.00												3.44	ทต.สวนผึ้ง
บ้านบึง	6.21														1	6.21		6.21		
หนองพันจันทร์	5.10														1	5.10		5.10		
ชุมพิพักษ์	6.87	1	6.87	1.00	5.87		1.00												5.87	ค.คอนกรวย
คอนกรวย	13.89	1	13.89	7.00	6.89		7.00												6.89	ค.หนองตากยา
คอนตลับ	4.19														1	4.19		4.19		
คอนไผ่	4.63														1	4.63		4.63		
ตาหลวง	3.74														1	3.74		3.74		
ท่านัด	7.28	1	7.28	2.00	5.28		2.00												5.28	ค.คอนกรวย
แพงพวย	8.36	1	8.36	2.00	6.36		2.00												6.36	ค.หนองตากยา
สี่หมื่น	3.34														1	3.34		3.34		
เขาขลุง	10.81														1	10.81		10.81		
ดุ้งพยอม	7.51														1	7.51		7.51		
คอนกระเบื้อง	4.00	1	4.00	4.00	0.00		4.00												0.00	
นครชุมน์	5.59	1	5.59	2.00	3.59		2.00												3.59	อบต.ป่ากรด
บ้านม่วง	3.20														1	3.20		3.20		
ป่ากรด	13.51	1	13.51	12.00	1.51		12.00												1.51	9,790
ลาดบัวขาว	5.58														1	5.58		5.58		
สวนกล้วย	11.07	1	11.07	10.00	1.07		10.00												1.07	อบต.ป่ากรด
หนองกบ	9.20	1	9.20	4.00	5.20		4.00												5.20	อบต.ป่ากรด
หนองปลาหมอ	6.42														1	6.42		6.42		
หนองอ้อ	10.00	1	10.00	10.00	0.00		10.00												0.00	
คอนคา	3.01														1	3.01		3.01		
คอนใหญ่	3.12														1	3.12		3.12		
วัดแก้ว	5.31														1	5.31		5.31		
หัวโพ	4.15														1	4.15		4.15		
เขาชะงุ้ม	7.36														1	7.36		7.36		
คลองข่อย	4.15														1	4.15		4.15		
ท่าแระ	5.17														1	5.17		5.17		
คอนกระเบื้อง	3.57	1	3.57	2.10	1.47		2.10												1.47	
เตาปูน	5.53														1	5.53		5.53		
ท่าชุมพล	6.03	1	6.03	1.80	4.23		1.80												4.23	อบต.ป่ากรด
ธรรมเสน	5.62														1	5.62		5.62		
บางโตนด	5.00	1	5.00	5.00	0.00		5.00												0.00	ค.หนองตากยา
สร้อยฟ้า	3.01	1	3.01	1.60	1.41		1.60												1.41	อบต.ป่ากรด
หนองกวาง	3.23														1	3.23		3.23		
หนองโพ	2.29														1	2.29		2.29		

แบบสำรวจที่ 1 ข้อมูลปริมาณขยะมูลฝอย จ.ราชบุรี / สสภ. 8

	1	2	3	4	5	6	7	8	9	10	11	12	13	14	15	16	17	18	19	20
		พื้นที่ที่มีการให้บริการ													พื้นที่ที่ไม่มีการให้บริการ					
จังหวัด จังหวัดราชบุรี	ปริมาณขยะที่เกิดขึ้น (ตัน/วัน)	จำนวน อปท. ที่มีการให้บริการ (แห่ง)	ปริมาณขยะที่เกิดขึ้นใน อปท. พื้นที่ให้บริการ (ตัน/วัน)	ปริมาณขยะที่เก็บขนไปกำจัด (ตัน/วัน)	ปริมาณขยะที่ถูกนำไปใช้ประโยชน์ (ตัน/วัน)	ปริมาณขยะที่ไม่มีการให้บริการ (ตัน/วัน)	ปริมาณขยะที่กำจัดไม่ถูกต้อง (ตัน/วัน)	ปริมาณขยะที่กำจัดถูกต้อง (ตัน/วัน)	การนำไปใช้ประโยชน์ (ตัน/วัน)	การนำไปกำจัด (ตัน/วัน)	Landfill (ตัน/วัน)	Compost (ตัน/วัน)	Incinerator (ตัน/วัน)	อื่น ๆ (ตัน/วัน)	จำนวน อปท. ที่ไม่มีการให้บริการ (แห่ง)	ปริมาณขยะที่เกิดขึ้นใน อปท. พื้นที่ไม่ให้บริการ (ตัน/วัน)	ปริมาณขยะที่ถูกนำไปใช้ประโยชน์ (ตัน/วัน)	ปริมาณขยะที่กำจัดไม่ถูกต้อง (ตัน/วัน)	ปริมาณขยะที่ถูกนำไปใช้ประโยชน์ (5)+(9)+(17) (ตัน/วัน)	ปริมาณขยะสะสม (ตัน)
ดอนทราย	7.86	1	7.86	3.00	4.86		3.00												4.86	225,904
บ่อกระดาน	2.23														1	2.23		2.23		
ปากท่อ	5.35	1	5.35	3.00	2.35		3.00												2.35	ต.ดอนทราย
ป่าไก่	2.83														1	2.83		2.83		
ยางหัก	5.15														1	5.15		5.15		
วังมะนาว	4.34														1	4.34		4.34		
วัดยางงาม	2.25	1	2.25	2.00	0.25		2.00												0.25	ต.ดอนทราย
หนองกระทุ่ม	5.02														1	5.02		5.02		
หัวยยางโทน	3.39														1	3.39		3.39		
อ่างหิน	3.97														1	3.97		3.97		
เกาะศาลพระ	3.31	1	3.31	1.00	2.31		1.00												2.31	ทต.วัดเพลง
จอมประทัด	3.21	1	3.21	1.00	2.21		1.00												2.21	ต.หนองหญ้าไทย
วัดเพลง	3.22														1	3.22		3.22		
รวม (ตัน/วัน)	840.43	61.00	581.67	421.50	160.17	-	390.50	31.00	0.18	30.82	30.82	-	-	-	50.00	258.76	-	258.76	160.25	464,064.00
รวม (ตัน/ปี)	306,756.03	61.00	212,308.47	153,847.50	58,460.97	-	142,532.50	11,315.00	65.70	11,249.30	11,249.30	-	-	-	50.00	94,447.56	-	94,447.56	58,490.17	464,064.00

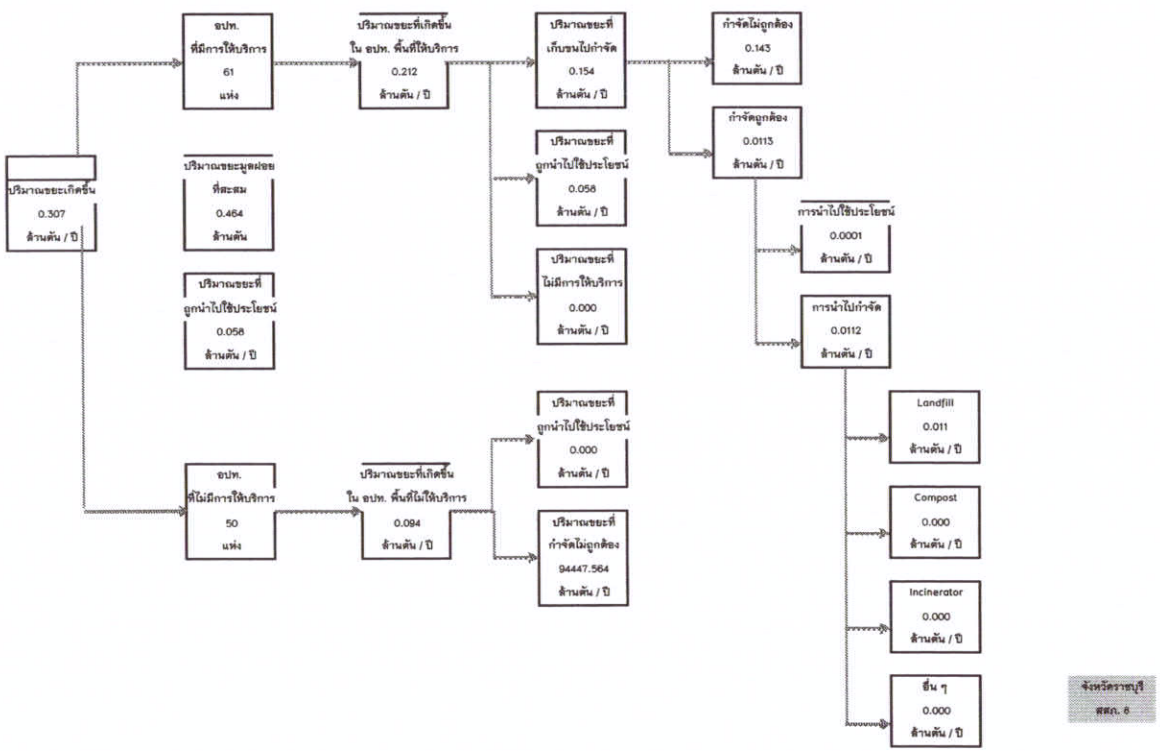

แบบสำรวจที่ 1 ข้อมูลปริมาณขยะมูลฝอย จ.กาญจนบุรี/ สสภ. 8

	1	2	3	4	5	6	7	8	9	10	11	12	13	14	15	16	17	18	19	20
		พื้นที่ที่มีการให้บริการ													พื้นที่ที่ไม่มีการให้บริการ					
จังหวัด	ปริมาณขยะที่เกิดขึ้นปี57	จำนวน อปท. ที่มีการให้บริการ	ปริมาณขยะที่เกิดขึ้นใน อปท. พื้นที่ให้บริการ	ปริมาณขยะที่เก็บขนไปกำจัด	ปริมาณขยะที่ถูกนำไปใช้ประโยชน์	ปริมาณขยะที่ไม่มีการให้บริการ	ปริมาณขยะที่กำจัดไม่ถูกต้อง	ปริมาณขยะที่กำจัดถูกต้อง	การนำไปใช้ประโยชน์	การนำไปกำจัด	Landfill	Compost	Incinerator	อื่นๆ	จำนวน อปท. ที่ไม่มีการให้บริการ	ปริมาณขยะที่เกิดขึ้นใน อปท. พื้นที่ไม่ให้บริการ	ปริมาณขยะที่ถูกนำไปใช้ประโยชน์	ปริมาณขยะที่กำจัดไม่ถูกต้อง	ปริมาณขยะที่ถูกนำไปใช้ประโยชน์ (5)+(9)+(17)	ปริมาณขยะสะสม
จังหวัดกาญจนบุรี	(ตัน/วัน)	(แห่ง)	(ตัน/วัน)	(ตัน/วัน)	(ตัน/วัน)	(ตัน/วัน)	(ตัน/วัน)	(ตัน/วัน)	(ตัน/วัน)	(ตัน/วัน)	(ตัน/วัน)	(ตัน/วัน)	(ตัน/วัน)	(ตัน/วัน)	(แห่ง)	(ตัน/วัน)	(ตัน/วัน)	(ตัน/วัน)	(ตัน/วัน)	(ตัน)
เทศบาลเมืองกาญจนบุรี	50.00	1	50.00	50.00	0.00		50.00												0.00	606,727
เทศบาลเมืองท่าเรือพระแท่น	15.11	1	15.11	12.00	3.11		12.00												3.11	13,000
เทศบาลตำบลปากแพรก	13.10	1	13.10	13.00	0.10		13.00												0.10	ทม.กาญจนบุรี
เทศบาลตำบลแก่งเสี้ยน	5.00	1	5.00	5.00	0.00		5.00												0.00	20,548
เทศบาลตำบลลาดหญ้า	5.86	1	5.86	3.00	2.86		3.00												2.86	ทต.แก่งเสี้ยน
เทศบาลตำบลหนองบัว	5.10	1	5.10	5.00	0.10		5.00												0.10	ทต.แก่งเสี้ยน
เทศบาลตำบลท่ามะขาม	12.00	1	12.00	12.00	0.00		12.00												0.00	ทม.กาญจนบุรี
เทศบาลตำบลเลาขวัญ	2.57	1	2.57	2.00	0.57		2.00												0.57	1,100
เทศบาลตำบลหนองฝ้าย	2.10	1	2.10	2.00	0.10		2.00												0.10	13,870
เทศบาลตำบลน้ำตกไทรโยคน้อย	5.00	1	5.00	5.00	0.00		5.00												0.00	5,222
เทศบาลตำบลวังโพธิ์ *	3.00	1	3.00	3.00	0.00		3.00												0.00	5,364
เทศบาลตำบลไทรโยค	6.76														1	6.76		6.76	0.00	-
เทศบาลตำบลด่านมะขามเตี้ย	4.00	1	4.00	4.00	0.00		4.00												0.00	3,400
เทศบาลตำบลทองผาภูมิ	9.00	1	9.00	9.00	0.00		9.00												0.00	7,499
เทศบาลตำบลสหกรณ์นิคม	2.94				0.00										1	2.94		2.94	0.00	1,000
เทศบาลตำบลท่าขนุน	16.30	1	16.30	4.00	12.30		4.00												12.30	ทต.ทองผาภูมิ
เทศบาลตำบลลิ่นถิ่น	10.00	1	10.00	10.00	0.00		10.00												0.00	2,360
เทศบาลตำบลท่าม่วง	11.73	1	11.73	10.00	1.73		10.00												1.73	12,010
เทศบาลตำบลสำรอง	3.00	1	3.00	3.00	0.00		3.00												0.00	2,760
เทศบาลตำบลหนองขาว	5.75	1	5.75	1.50	4.25			1.50	0.13	1.37			1.37						4.38	
เทศบาลตำบลหนองตากยา	2.60	1	2.60	2.00	0.60		2.00												0.60	12,389
เทศบาลตำบลท่าล้อ	8.63	1	8.63	7.00	1.63		7.00												1.63	1,576
เทศบาลตำบลวังศาลา	11.76	1	11.76	4.00	7.76			4.00	0.34	3.66			3.66						8.10	
เทศบาลตำบลวังขนาย	7.22	1	7.22	3.50	3.72			3.50	0.30	3.21			3.21						4.02	
เทศบาลตำบลม่วงชุม	6.73	1	6.73	1.50	5.23			1.50	0.13	1.37			1.37						5.36	
เทศบาลตำบลหนองหญ้าดอกขา	2.79	1	2.79	1.00	1.79			1.00	0.08	0.92			0.92						1.87	
เทศบาลตำบลท่ามะกา	8.63	1	8.63	4.00	4.63		4.00												4.63	34,679
เทศบาลตำบลท่าไม้	10.00	1	10.00	10.00	0.00		10.00												0.00	50,531
เทศบาลตำบลพระแท่น	10.00	1	10.00	10.00	0.00		10.00												0.00	[illegible]
เทศบาลตำบลลูกแก	4.59	1	4.59	4.00	0.59		4.00												0.59	[illegible]
เทศบาลตำบลหวายเหนียว	5.00	1	5.00	5.00	0.00		5.00												0.00	58,393
เทศบาลตำบลดอนขมิ้น	4.40	1	4.40	3.00	1.40			3.00	0.05	2.95	2.95								1.45	
เทศบาลตำบลหนองลาน	4.10				0.00										1	4.10		4.10	0.00	
เทศบาลตำบลพระแท่นลำพระย	3.50	1	3.50	3.10	0.40		3.10												0.40	2,853
เทศบาลตำบลบ่อพลอย	10.00	1	10.00	10.00	0.00		10.00												0.00	27,391
เทศบาลตำบลหนองรี	3.00	1	3.00	3.00	0.00		3.00												0.00	2,867
เทศบาลตำบลพนมทวน	5.72	1	5.72	5.00	0.72		5.00												0.72	548
เทศบาลตำบลตลาดเขต*	16.00	1	16.00	16.00	0.00		16.00												0.00	5,477
เทศบาลตำบลหนองสาหร่าย	3.54				0.00										1	3.54		3.54	0.00	
เทศบาลตำบลรางหวาย	10.00	1	10.00	10.00	0.00		10.00												0.00	4,740
เทศบาลตำบลดอนเจดีย์	4.95				0.00										1	4.95		4.95	0.00	300
เทศบาลตำบลเอราวัณ	3.00	1	3.00	3.00	0.00			3.00	0.03	2.97	2.97								0.03	
เทศบาลตำบลเขาโจด	3.98				0.00										1	3.98		3.98	0.00	
เทศบาลตำบลวังกะ	7.00	1	7.00	7.00	0.00		7.00												0.00	5,480
เทศบาลตำบลหนองปรือ	7.00	1	7.00	7.00	0.00		7.00												0.00	8,398

แบบสำรวจที่ 1 ข้อมูลปริมาณขยะมูลฝอย จ.กาฬสินธุ์/ สสภ. 8

	1	2	3	4	5	6	7	8	9	10	11	12	13	14	15	16	17	18	19	20
		พื้นที่ที่มีการให้บริการ													พื้นที่ที่ไม่มีการให้บริการ					
จังหวัด	ปริมาณขยะที่เกิดขึ้นปี57	จำนวน อปท. ที่มีการให้บริการ	ปริมาณขยะที่เกิดขึ้นใน อปท. พื้นที่ให้บริการ	ปริมาณขยะที่เก็บขนไปกำจัด	ปริมาณขยะที่ถูกนำไปใช้ประโยชน์	ปริมาณขยะที่ไม่มีการให้บริการ	ปริมาณขยะที่กำจัดไม่ถูกต้อง	ปริมาณขยะที่กำจัดถูกต้อง	การนำไปใช้ประโยชน์	การนำไปกำจัด	Landfill	Compost	Incinerator	อื่นๆ	จำนวน อปท. ที่ไม่มีการให้บริการ	ปริมาณขยะที่เกิดขึ้นใน อปท. พื้นที่ไม่ให้บริการ	ปริมาณขยะที่ถูกนำไปใช้ประโยชน์	ปริมาณขยะที่กำจัดไม่ถูกต้อง	ปริมาณขยะที่ถูกนำไปใช้ประโยชน์ (5)+(9)+(17)	ปริมาณขยะสะสม
จังหวัดกาฬสินธุ์	(ตัน/วัน)	(แห่ง)	(ตัน/วัน)	(ตัน/วัน)	(ตัน/วัน)	(ตัน/วัน)	(ตัน/วัน)	(ตัน/วัน)	(ตัน/วัน)	(ตัน/วัน)	(ตัน/วัน)	(ตัน/วัน)	(ตัน/วัน)	(ตัน/วัน)	(แห่ง)	(ตัน/วัน)	(ตัน/วัน)	(ตัน/วัน)	(ตัน/วัน)	(ตัน)
เทศบาลตำบลหนองปลาไหล	6.00				0.00										1	6.00		6.00	0.00	
เทศบาลตำบลสมเด็จเจริญ	6.40				0.00										1	6.40		6.40	0.00	
เทศบาลตำบลห้วยกระเจา	9.16	1	9.16	1.00	8.16		1.00												8.16	1,299
เทศบาลตำบลสระลงเรือ	7.21	1	7.21	2.00	5.21		2.00												5.21	
แก่งเสียน	3.58				0.00										1	3.58		3.58	0.00	
ช่องสะเดา	3.07	1	3.07	2.00	1.07		2.00												1.07	2,096
ดงหม้า	23.82				0.00										1	23.82		23.82	0.00	
วังต้ง	5.84				0.00										1	5.84		5.84	0.00	
เกาะต้าโรง	6.60				0.00										1	6.60		6.60	0.00	
บ้านเก่า	11.05				0.00										1	11.05		11.05	0.00	
วังเย็น	5.60				0.00										1	5.60		5.60	0.00	
หนองบัว	3.91	1	3.91	1.00	2.91		1.00												2.91	7,535
หนองหญ้า	6.43				0.00										1	6.43		6.43	0.00	
จระเข้เผือก	8.98				0.00										1	8.98		8.98	0.00	
กลอนโค	8.08				0.00										1	8.08		8.08	0.00	
ด่านมะขามเตี้ย	6.42				0.00										1	6.42		6.42	0.00	
หนองไผ่	3.61				0.00										1	3.61		3.61	0.00	
ท่าเสา	7.50	1	7.50	0.70	6.80		0.70												6.80	
ดุมดุม	4.69	1	4.69	2.00	2.69		2.00												2.69	ทต.น้ำคำไทรโยควัย
วังกระแจะ	5.33				0.00										1	5.33		5.33	0.00	
ศรีมงคล	5.70				0.00										1	5.70		5.70	0.00	
สิงห์	3.89	1	3.89	3.00	0.89		3.00												0.89	3,350
บ้องตี้	2.52				0.00										1	2.52		2.52	0.00	
บ่อพลอย	6.63				0.00										1	6.63		6.63	0.00	
หนองกุ่ม	11.63				0.00										1	11.63		11.63	0.00	
หลุมรัง	7.89	1	7.89	6.00	1.89		6.00												1.89	1,069
ช่องด่าน	6.10				0.00										1	6.10		6.10	0.00	
หนองรี	3.72				0.00										1	3.72		3.72	0.00	
หนองกร่าง	3.74				0.00										1	3.74		3.74	0.00	
หนองปรือ	10.36		10.36		10.36										1	10.36		10.36	10.36	
ด่านแม่แฉลบ	3.74				0.00										1	3.74		3.74	0.00	
หนองเป็ด	2.07	1	2.07	1.00	1.07		1.00												1.07	144
แม่กระบุง	2.54				0.00										1	2.54		2.54	0.00	
ท่ากระดาน	4.00	1	4.00	4.00	0.00		4.00												0.00	2,023
นาสวน	3.06				0.00										1	3.06		3.06	0.00	
ตะคร้ำเอน	11.00	1	11.00	5.00	6.00		5.00												6.00	ทต.ท่าเรือพระแท่น
ท่าเสา	4.49				0.00										1	4.49		4.49	0.00	
ท่ามะกา	5.72				0.00										1	5.72		5.72	0.00	
หวายเหนียว	1.62				0.00										1	1.62		1.62	0.00	
แสนตอ	6.75	1	6.75	5.00	1.75		5.00												1.75	อบต.ธรรมเจดีย์
คอนชะเอม	5.87				0.00										1	5.87		5.87	0.00	
เขาสามสิบหาบ	5.30				0.00										1	5.30		5.30	0.00	
โคกสะบอง	3.74				0.00										1	3.74		3.74	0.00	
ยางม่วง	9.02				0.00										1	9.02		9.02	0.00	
ดงมะไฟ	6.60				0.00										1	6.60		6.60	0.00	

แบบสำรวจที่ 1 ข้อมูลปริมาณขยะมูลฝอย จ.กาญจนบุรี/ สสภ. 8

	1	2	3	4	5	6	7	8	9	10	11	12	13	14	15	16	17	18	19	20
		พื้นที่ที่มีการให้บริการ													พื้นที่ที่ไม่มีการให้บริการ					
จังหวัด	ปริมาณขยะที่เกิดขึ้นปี57	จำนวน อปท. ที่มีการให้บริการ	ปริมาณขยะที่เกิดขึ้นใน อปท. พื้นที่ให้บริการ	ปริมาณขยะที่เก็บขนไปกำจัด	ปริมาณขยะที่ถูกนำไปใช้ประโยชน์	ปริมาณขยะที่ไม่มีการให้บริการ	ปริมาณขยะที่กำจัดไม่ถูกต้อง	ปริมาณขยะที่กำจัดถูกต้อง	การนำไปใช้ประโยชน์	การนำไปกำจัด	Landfill	Compost	Incinerator	อื่นๆ	จำนวน อปท. ที่ไม่มีการให้บริการ	ปริมาณขยะที่เกิดขึ้นใน อปท. พื้นที่ไม่ให้บริการ	ปริมาณขยะที่ถูกนำไปใช้ประโยชน์	ปริมาณขยะที่กำจัดไม่ถูกต้อง	ปริมาณขยะที่ถูกนำไปใช้ประโยชน์ (5)+(9)+(17)	ปริมาณขยะสะสม
จังหวัดกาญจนบุรี	(ตัน/วัน)	(แห่ง)	(ตัน/วัน)	(ตัน/วัน)	(ตัน/วัน)	(ตัน/วัน)	(ตัน/วัน)	(ตัน/วัน)	(ตัน/วัน)	(ตัน/วัน)	(ตัน/วัน)	(ตัน/วัน)	(ตัน/วัน)	(ตัน/วัน)	(แห่ง)	(ตัน/วัน)	(ตัน/วัน)	(ตัน/วัน)	(ตัน/วัน)	(ตัน)
พงตึก	3.85				0.00										1	3.85		3.85	0.00	
ดูโลกสิหมื่น	6.49				0.00										1	6.49		6.49	0.00	
พังตรุ	5.83				0.00										1	5.83		5.83	0.00	
หนองตากยา	4.55				0.00										1	4.55		4.55	0.00	
บ้านใหม่	6.25	1	6.25	4.00	2.25			4.00	0.30	3.71			3.71						2.55	
ทุ่งทอง	6.93				0.00										1	6.93		6.93	0.00	
ท่าตะคร้อ	3.18				0.00										1	3.18		3.18	0.00	
ท่าม่วง	4.54	1	4.54	1.30	3.24		1.30												3.24	ทต.ท่าม่วง
รางสาลี่	6.23				0.00										1	6.23		6.23	0.00	
เขาน้อย	4.46	1	4.46	1.00	3.46			1.00	0.08	0.92			0.92						3.54	
ห้วยเขย่ง	6.93				0.00										1	6.93		6.93	0.00	
หินดาด	3.96	1	3.96	1.00	2.96		1.00												2.96	365
ระแหง	4.67				0.00										1	4.67		4.67	0.00	
บ่อพลอย	3.76	1	3.76	3.00	0.76		3.00												0.76	1,517
หนองขาว	4.24	1	4.24	2.00	2.24		2.00												2.24	ทต.วังกะ
ปรังเผล	2.44				0.00										1	2.44		2.44	0.00	
ไล่โว่	2.04				0.00										1	2.04		2.04	0.00	
พนมทวน	1.77				0.00										1	1.77		1.77	0.00	
พังตรุ	8.19	1	8.19	6.00	2.19		6.00												2.19	1,615
หนองโรง	5.86				0.00										1	5.86		5.86	0.00	
ทุ่งหมอ	2.86	1	2.86	2.00	0.86		2.00												0.86	1,579
ดอนตาเพชร	5.29	1	5.29	3.00	2.29		3.00												2.29	1,524
ดอนแสลบ	11.00				0.00										1	11.00		11.00	0.00	
วังไผ่	3.88				0.00										1	3.88		3.88	0.00	
ทุ่งกระบ่ำ	5.48				0.00										1	5.48		5.48	0.00	
เลาขวัญ	8.45				0.00										1	8.45		8.45	0.00	
หนองประดู่	4.89				0.00										1	4.89		4.89	0.00	
หนองปลิง	8.43				0.00										1	8.43		8.43	0.00	
หนองโสน	6.95				0.00										1	6.95		6.95	0.00	
หนองฝ้าย	6.16				0.00										1	6.16		6.16	0.00	
หนองนกแก้ว	4.69				0.00										1	4.69		4.69	0.00	
รวม (ตัน/วัน)	797.69	60.00	451.24	328.60	122.64	-	306.10	22.50	1.42	21.08	5.92	-	15.15	-	61.00	356.81	-	356.81	124.06	934,598.00
รวม (ตัน/ปี)	291,156.85	60.00	164,702.60	119,939.00	44,763.60	-	111,726.50	8,212.50	519.76	7,692.74	2,161.90	-	5,530.85	-	61.00	130,235.65	-	130,235.65	45,283.36	934,598.00

แบบสำรวจที่ 1 ข้อมูลปริมาณขยะมูลฝอย จ.กาญจนบุรี/ ผสก. 8

	1	2	3	4	5	6	7	8	9	10	11	12	13	14	15	16	17	18	19	20
		พื้นที่ที่มีการให้บริการ													พื้นที่ที่ไม่มีการให้บริการ					
จังหวัด	ปริมาณขยะที่เกิดขึ้นปี57	จำนวน อปท. ที่มีการให้บริการ	ปริมาณขยะที่เกิดขึ้นใน อปท. พื้นที่ให้บริการ	ปริมาณขยะที่เก็บขนไปกำจัด	ปริมาณขยะที่ถูกนำไปใช้ประโยชน์	ปริมาณขยะที่ไม่มีการให้บริการ	ปริมาณขยะที่กำจัดไม่ถูกต้อง	ปริมาณขยะที่กำจัดถูกต้อง	การนำไปใช้ประโยชน์	การนำไปกำจัด	Landfill	Compost	Incinerator	อื่นๆ	จำนวน อปท. ที่ไม่มีการให้บริการ	ปริมาณขยะที่เกิดขึ้นใน อปท. พื้นที่ไม่ให้บริการ	ปริมาณขยะที่ถูกนำไปใช้ประโยชน์	ปริมาณขยะที่กำจัดไม่ถูกต้อง	ปริมาณขยะที่ถูกนำไปใช้ประโยชน์ (5)+(9)+(17)	ปริมาณขยะสะสม
จังหวัดกาญจนบุรี	(ตัน/วัน)	(แห่ง)	(ตัน/วัน)	(ตัน/วัน)	(ตัน/วัน)	(ตัน/วัน)	(ตัน/วัน)	(ตัน/วัน)	(ตัน/วัน)	(ตัน/วัน)	(ตัน/วัน)	(ตัน/วัน)	(ตัน/วัน)	(ตัน/วัน)	(แห่ง)	(ตัน/วัน)	(ตัน/วัน)	(ตัน/วัน)	(ตัน/วัน)	(ตัน)

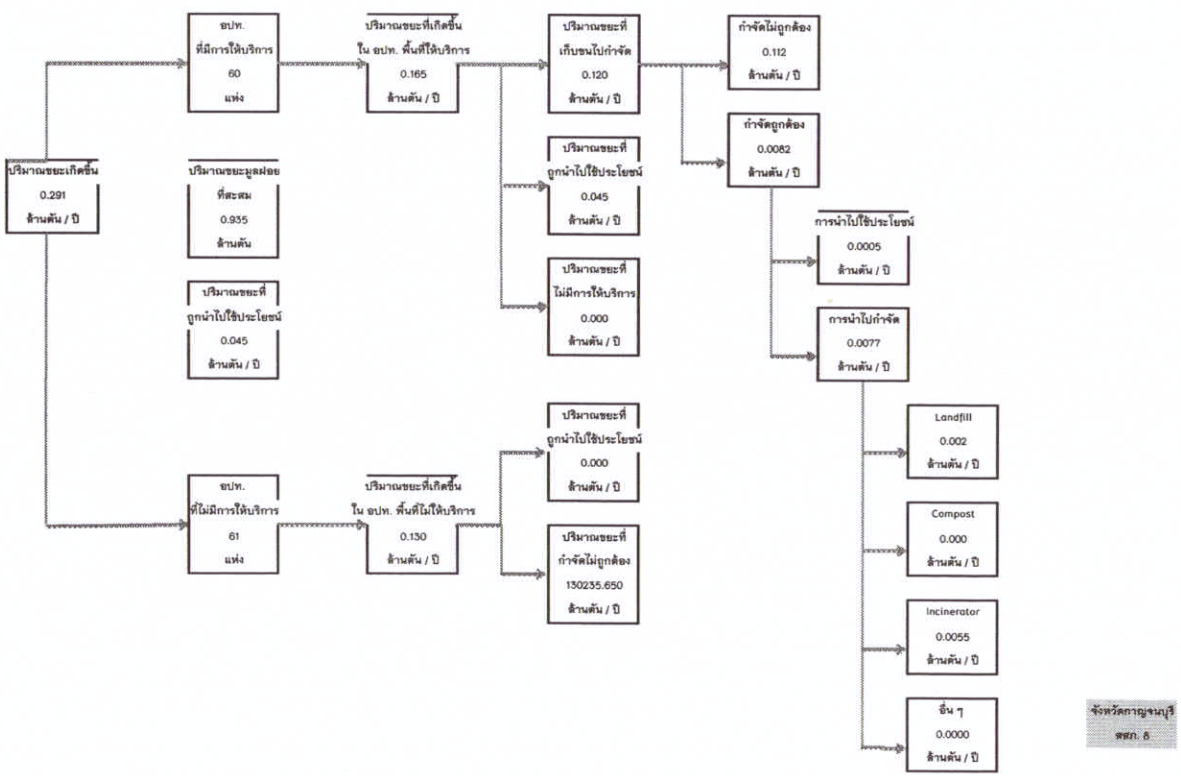

แบบสำรวจที่ 1 ข้อมูลปริมาณขยะมูลฝอย จ.สมุทรสงคราม / ผลก. 8

	1	2	3	4	5	6	7	8	9	10	11	12	13	14	15	16	17	18	19	20
		พื้นที่ที่มีการให้บริการ													พื้นที่ที่ไม่มีการให้บริการ					
จังหวัด	ปริมาณขยะที่เกิดขึ้นปี57	จำนวน อปท. ที่มีการให้บริการ	ปริมาณขยะที่เกิดขึ้นใน อปท. พื้นที่ให้บริการ	ปริมาณขยะที่เก็บขนไปกำจัด	ปริมาณขยะที่ถูกนำไปใช้ประโยชน์	ปริมาณขยะที่ไม่มีการให้บริการ	ปริมาณขยะที่กำจัดไม่ถูกต้อง	ปริมาณขยะที่กำจัดถูกต้อง	การนำไปใช้ประโยชน์	การนำไปกำจัด	Landfill	Compost	Incinerator	อื่น ๆ	จำนวน อปท. ที่ไม่มีการให้บริการ	ปริมาณขยะที่เกิดขึ้นใน อปท. พื้นที่ไม่ให้บริการ	ปริมาณขยะที่ถูกนำไปใช้ประโยชน์	ปริมาณขยะที่กำจัดไม่ถูกต้อง	ปริมาณขยะที่ถูกนำไปใช้ประโยชน์ (5)+(9)+(17)	ปริมาณขยะสะสม
จังหวัดสมุทรสงคราม	(ตัน/วัน)	(แห่ง)	(ตัน/วัน)	(ตัน/วัน)	(ตัน/วัน)	(ตัน/วัน)	(ตัน/วัน)	(ตัน/วัน)	(ตัน/วัน)	(ตัน/วัน)	(ตัน/วัน)	(ตัน/วัน)	(ตัน/วัน)	(ตัน/วัน)	(แห่ง)	(ตัน/วัน)	(ตัน/วัน)	(ตัน/วัน)	(ตัน/วัน)	(ตัน)
เทศบาลเมืองสมุทรสงคราม	40.80	1	40.80	30.00	10.80		30.00												10.80	ต.หนองตากยา
เทศบาลตำบลบางจะเกร็ง	4.64	1	4.64	4.00	0.64		4.00												0.64	ต.หนองตากยา
เทศบาลตำบลกระดังงา	5.00	1	5.00	3.00	2.00		3.00												2.00	ต.หนองตากยา
เทศบาลตำบลบางนกแขวก	1.90	1	1.90	1.60	0.30		1.60												0.30	ต.หนองตากยา
เทศบาลตำบลบางยี่รงค์	2.16	1	2.16	1.00	1.16		1.00												1.16	ต.ดอนทราย
เทศบาลตำบลบางกระบือ	2.03	1	2.03	0.80	1.23		0.80												1.23	
เทศบาลตำบลเหมืองใหม่	2.44	1	2.44	2.00	0.44		2.00												0.44	ต.หนองตากยา
เทศบาลตำบลยี่พวา	6.24	1	6.24	5.00	1.24		5.00												1.24	ต.หนองตากยา
เทศบาลตำบลสวนหลวง	5.69	1	5.69	5.00	0.69		5.00												0.69	ต.หนองตากยา
คลองเขิน	4.87														1	4.87		4.87	0.00	
คลองโคน	3.92	1	3.92	3.00	0.92		3.00												0.92	ต.หนองตากยา
ท้ายหาด	4.05	1	4.05	4.00	0.05		4.00												0.05	ต.หนองตากยา
นางตะเคียน	5.60	1	5.60	2.00	3.60		2.00												3.60	ต.หนองตากยา
บางแก้ว	16.00	1	16.00	15.00	1.00		15.00												1.00	1,800
บางขันแตก	8.74	1	8.74	3.50	5.24		3.50												5.24	ต.หนองตากยา
บ้านปรก	6.96	1	6.96	4.00	2.96		4.00												2.96	ต.หนองตากยา
ลาดใหญ่	18.00	1	18.00	17.50	0.50		17.50												0.50	อบต.บางแก้ว
แหลมใหญ่	7.31	1	7.31	3.00	4.31		3.00												4.31	ต.หนองตากยา
กระดังงา	10.10	1	10.10	10.00	0.10		10.00												0.10	ต.หนองตากยา
จอมปลวก	3.29	1	3.29	1.50	1.79		1.50												1.79	ต.ดอนทราย
ดอนมะโนรา	4.10	1	4.10	1.60	2.50			1.60		1.60			1.60						2.50	-
บางคนที	1.84	1	1.84	1.00	0.84			1.00		1.00			1.00						0.84	-
บางพรม	2.48	1	2.48	1.00	1.48		1.00												1.48	ต.ดอนทราย
บางสะแก	4.00	1	4.00	3.50	0.50		3.50												0.50	ต.ดอนทราย
โรงหีบ	2.18	1	2.18	2.00	0.18			2.00		2.00			2.00						0.18	-
แควอ้อม	5.50	1	5.50	5.00	0.50		5.00												0.50	ต.ดอนทราย
ท่าคา	5.23	1	5.23	1.50	3.73		1.50												3.73	
บางแค	5.50	1	5.50	5.00	0.50		5.00												0.50	ต.ดอนทราย
บางช้าง	5.00	1	5.00	5.00	0.00		5.00												0.00	ต.ดอนทราย
บางนางลี่	3.47														1	3.47		3.47	0.00	
ปลายโพงพาง	7.95	1	7.95	2.00	5.95		2.00												5.95	ต.หนองตากยา
แพรกหนามแดง	3.46														1	3.46		3.46	0.00	
ยี่สาร	2.98	1	2.98	0.80	2.18		0.80												2.18	ต.ดอนทราย
วัดประดู่	5.55														1	5.55		5.55	0.00	
เหมืองใหม่	2.25														1	2.25		2.25	0.00	
รวม (ตัน/วัน)	221.21	30.00	201.61	144.30	57.31	-	139.70	4.60	-	4.60	-	-	4.60	-	5.00	19.60	-	19.60	57.31	1,800.00
รวม (ตัน/ปี)	80,740.51	30.00	73,587.33	52,669.50	20,917.83	-	50,990.50	1,679.00	-	1,679.00	-	-	1,679.00	-	5.00	7,153.18	-	7,153.18	20,917.83	1,800.00

แบบสำรวจที่ 1 ข้อมูลปริมาณขยะมูลฝอย จ.สมุทรสงคราม / สสก. 8

	1	2	3	4	5	6	7	8	9	10	11	12	13	14	15	16	17	18	19	20
		พื้นที่ที่มีการให้บริการ													พื้นที่ที่ไม่มีการให้บริการ					
จังหวัด	ปริมาณขยะที่เกิดขึ้นปี57	จำนวน อปท. ที่มีการให้บริการ	ปริมาณขยะที่เกิดขึ้นใน อปท. พื้นที่ให้บริการ	ปริมาณขยะที่เก็บขนไปกำจัด	ปริมาณขยะที่ถูกนำไปใช้ประโยชน์	ปริมาณขยะที่ไม่มีการให้บริการ	ปริมาณขยะที่กำจัดไม่ถูกต้อง	ปริมาณขยะที่กำจัดถูกต้อง	การนำไปใช้ประโยชน์	การนำไปกำจัด	Landfill	Compost	Incinerator	อื่น ๆ	จำนวน อปท. ที่ไม่มีการให้บริการ	ปริมาณขยะที่เกิดขึ้นใน อปท. พื้นที่ไม่ให้บริการ	ปริมาณขยะที่ถูกนำไปใช้ประโยชน์	ปริมาณขยะที่กำจัดไม่ถูกต้อง	ปริมาณขยะที่ถูกนำไปใช้ประโยชน์ (5)+(9)+(17)	ปริมาณขยะสะสม
จังหวัดสมุทรสงคราม	(ตัน/วัน)	(แห่ง)	(ตัน/วัน)	(ตัน/วัน)	(ตัน/วัน)	(ตัน/วัน)	(ตัน/วัน)	(ตัน/วัน)	(ตัน/วัน)	(ตัน/วัน)	(ตัน/วัน)	(ตัน/วัน)	(ตัน/วัน)	(ตัน/วัน)	(แห่ง)	(ตัน/วัน)	(ตัน/วัน)	(ตัน/วัน)	(ตัน/วัน)	(ตัน)

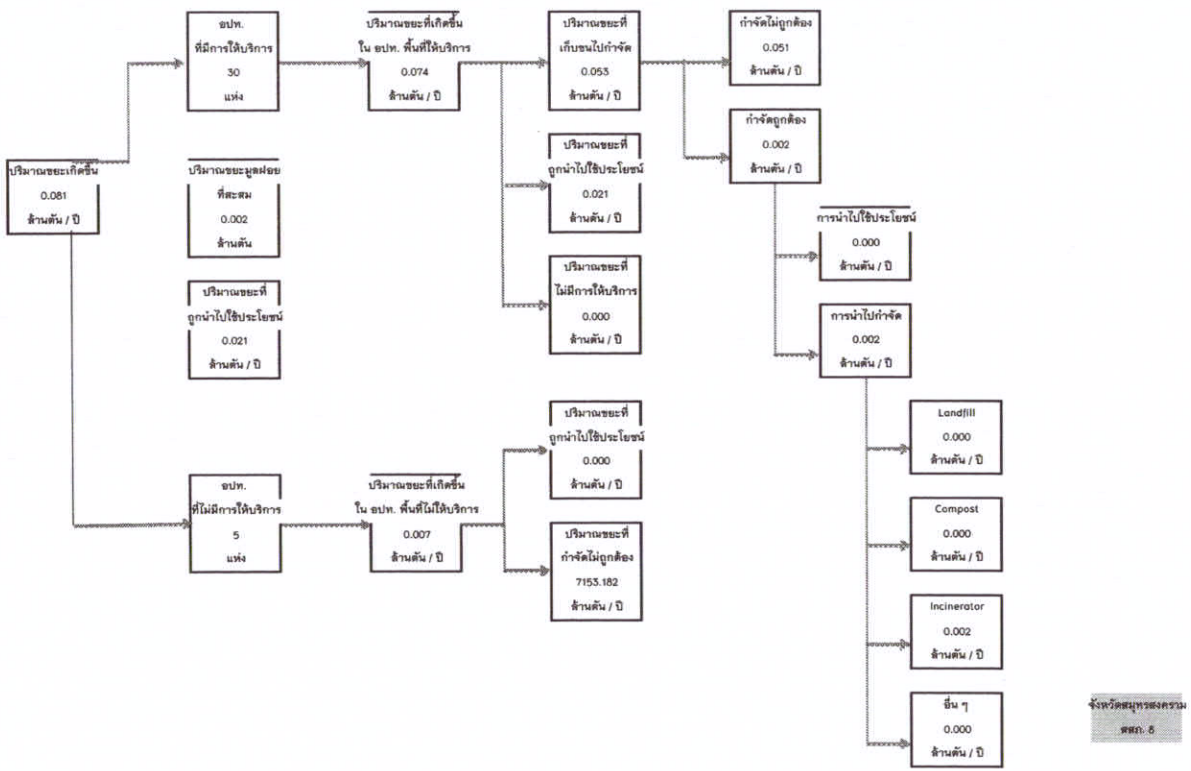

แบบสำรวจที่ 1 ข้อมูลปริมาณขยะมูลฝอย จ.เพชรบุรี / สสภ. 8

	1	2	3	4	5	6	7	8	9	10	11	12	13	14	15	16	17	18	19	20
		พื้นที่ที่มีการให้บริการ													พื้นที่ที่ไม่มีการให้บริการ					
จังหวัด	ปริมาณขยะที่เกิดขึ้นปี57	จำนวน อปท. ที่มีการให้บริการ	ปริมาณขยะที่เกิดขึ้นใน อปท. พื้นที่ให้บริการ	ปริมาณขยะที่เก็บขนไปกำจัด	ปริมาณขยะที่ถูกนำไปใช้ประโยชน์	ปริมาณขยะที่ไม่มีการให้บริการ	ปริมาณขยะที่กำจัดไม่ถูกต้อง	ปริมาณขยะที่กำจัดถูกต้อง	การนำไปใช้ประโยชน์	การนำไปกำจัด	Landfill	Compost	Incinerator	อื่น ๆ	จำนวน อปท. ที่ไม่มีการให้บริการ	ปริมาณขยะที่เกิดขึ้นใน อปท. พื้นที่ไม่ให้บริการ	ปริมาณขยะที่ถูกนำไปใช้ประโยชน์	ปริมาณขยะที่กำจัดไม่ถูกต้อง	ปริมาณขยะที่ถูกนำไปใช้ประโยชน์ (5)+(9)+(17)	ปริมาณขยะตะลม
จังหวัดเพชรบุรี	(ตัน/วัน)	(แห่ง)	(ตัน/วัน)	(ตัน/วัน)	(ตัน/วัน)	(ตัน/วัน)	(ตัน/วัน)	(ตัน/วัน)	(ตัน/วัน)	(ตัน/วัน)	(ตัน/วัน)	(ตัน/วัน)	(ตัน/วัน)	(ตัน/วัน)	(แห่ง)	(ตัน/วัน)	(ตัน/วัน)	(ตัน/วัน)	(ตัน/วัน)	(ตัน)
เทศบาลเมืองเพชรบุรี	37.26	1	37.26	15.00	22.26			15.00	1.26	13.74			13.74						23.52	กาญจนบุรี
เทศบาลเมืองชะอำ	60.00	1	60.00	50.00	10.00		50.00												10.00	450,251
เทศบาลตำบลเขาย้อย	15.95	1	15.95	9.00	6.95		9.00												6.95	11,036
เทศบาลตำบลหัวสะพาน	4.75	1	4.75	4.00	0.75		4.00												0.75	ทต.ท่าแลง
เทศบาลตำบลหาดเจ้าสำราญ	4.52	1	4.52	3.50	1.02		3.50												1.02	ทม.ชะอำ
เทศบาลตำบลหนองขนาน	5.82														1	5.82		5.82	0.00	
เทศบาลตำบลนายาง	17.57	1	17.57	10.00	7.57		10.00												7.57	ทม.ชะอำ
เทศบาลตำบลบางเก่า	21.00	1	21.00	20.00	1.00		20.00												1.00	116,800
เทศบาลตำบลท่ายาง	60.00	1	60.00	58.00	2.00		58.00												2.00	9,864
เทศบาลตำบลหนองจอก	3.20	1	3.20	3.00	0.20		3.00												0.20	29,269
เทศบาลตำบลท่าแลง	6.25	1	6.25	3.00	3.25		3.00												3.25	28,279
เทศบาลตำบลท่าไม้รวก	8.90	1	8.90	7.00	1.90		7.00												1.90	1,541
เทศบาลตำบลบางตะบูน	6.38	1	6.38	2.50	3.88		2.50												3.88	ทต.ท่าแลง
เทศบาลตำบลบ้านแหลม	15.10	1	15.10	15.00	0.10			15.00	0.02	14.98	14.98								0.12	-
เทศบาลตำบลบ้านลาด	7.00	1	7.00	7.00	0.00		7.00												0.00	26,145
ช่องสะแก	5.66	1	5.66	5.00	0.66		5.00												0.66	ทต.ท่าแลง
ดอนยาง	4.69														1	4.69		4.69	0.00	
ต้นมะม่วง	4.03	1	4.03	3.00	1.03		3.00												1.03	ทม.ชะอำ
ธงชัย	6.26	1	6.26	6.00	0.26		6.00												0.26	ทต.ท่าแลง
นาพันสาม	3.36														1	3.36		3.36	0.00	
นาวุ้ง	2.12														1	2.12		2.12	0.00	
บางจาก	1.97														1	1.97		1.97	0.00	
บางจาน	4.03	1	4.03	1.50	2.53		1.50												2.53	ทม.ชะอำ
บ้านกุ่ม	4.88	1	4.88	2.50	2.38		2.50												2.38	ทต.ท่าแลง
บ้านหม้อ	5.80	1	5.80	5.00	0.80		5.00												0.80	ทม.ชะอำ
โพพระ	2.03														1	2.03		2.03	0.00	
โพไร่หวาน	6.00	1	6.00	6.00	0.00		6.00												0.00	ทม.ชะอำ
ไร่ส้ม	6.00	1	6.00	6.00	0.00		6.00												0.00	ทต.ท่าแลง
ห้วยโรง	2.08														1	2.08		2.08	0.00	
หนองพลับ	2.22														1	2.22		2.22	0.00	
หนองโสน	11.00	1	11.00	11.00	0.00		11.00												0.00	ทต.ท่าแลง
ต้นมะพร้าว	1.92														1	1.92		1.92	0.00	
เขาย้อย	1.88														1	1.88		1.88	0.00	
หนองชุมพล	8.10	1	8.10	8.00	0.10		8.00												0.10	1,427
หนองชุมพลเหนือ	3.73	1	3.73	2.00	1.73		2.00												1.73	ราชบุรี
หนองปรง	3.66	1	3.66	2.00	1.66		2.00												1.66	ทต.ท่าแลง
หนองปลาไหล	2.66														1	2.66		2.66	0.00	
ห้วยท่าช้าง	1.89														1	1.89		1.89	0.00	
ห้วยโรง	2.99														1	2.99		2.99	0.00	
ท่าตะคร้อ	3.01	1	3.01	0.50	2.51		0.50												2.51	65
ยางน้ำกลัดใต้	2.00														1	2.00		2.00	0.00	
หนองหญ้าปล้อง	5.69	1	5.69	3.00	2.69		3.00												2.69	305
ไร่ใหม่พัฒนา	4.78														1	4.78		4.78	0.00	
สามพระยา	3.72														1	3.72		3.72	0.00	

แบบสำรวจที่ 1 ข้อมูลปริมาณขยะมูลฝอย จ.เพชรบุรี / สสก. 8

	1	2	3	4	5	6	7	8	9	10	11	12	13	14	15	16	17	18	19	20
		พื้นที่ที่มีการให้บริการ													พื้นที่ที่ไม่มีการให้บริการ					
จังหวัด	ปริมาณขยะที่เกิดขึ้นปี57	จำนวน อปท. ที่มีการให้บริการ	ปริมาณขยะที่เกิดขึ้นใน อปท. พื้นที่ให้บริการ	ปริมาณขยะที่เก็บขนไปกำจัด	ปริมาณขยะที่ถูกนำไปใช้ประโยชน์	ปริมาณขยะที่ไม่มีการให้บริการ	ปริมาณขยะที่กำจัดไม่ถูกต้อง	ปริมาณขยะที่กำจัดถูกต้อง	การนำไปใช้ประโยชน์	การนำไปกำจัด	Landfill	Compost	Incinerator	อื่น ๆ	จำนวน อปท. ที่ไม่มีการให้บริการ	ปริมาณขยะที่เกิดขึ้นใน อปท. พื้นที่ไม่ให้บริการ	ปริมาณขยะที่ถูกนำไปใช้ประโยชน์	ปริมาณขยะที่กำจัดไม่ถูกต้อง	ปริมาณขยะที่ถูกนำไปใช้ประโยชน์ (5)+(9)+(17)	ปริมาณขยะสะสม
จังหวัดเพชรบุรี	(ตัน/วัน)	(แห่ง)	(ตัน/วัน)	(ตัน/วัน)	(ตัน/วัน)	(ตัน/วัน)	(ตัน/วัน)	(ตัน/วัน)	(ตัน/วัน)	(ตัน/วัน)	(ตัน/วัน)	(ตัน/วัน)	(ตัน/วัน)	(ตัน/วัน)	(แห่ง)	(ตัน/วัน)	(ตัน/วัน)	(ตัน/วัน)	(ตัน/วัน)	(ตัน)
หนองศาลา	3.48	1	3.48	1.00	2.48		1.00												2.48	ทม.ขะอำ
ห้วยทรายเหนือ	3.46														1	3.46		3.46	0.00	
กลัดหลวง	6.10														1	6.10		6.10	0.00	
เขากระปุก	6.05														1	6.05		6.05	0.00	
บ้านในตง	2.48														1	2.48		2.48	0.00	
ปึกเตียน	1.63														1	1.63		1.63	0.00	
มาบปลาเค้า	3.53	1	3.53	3.00	0.53		3.00												0.53	ทต.ท่าแลง
ยางหย่อง	2.88	1	2.88	1.80	1.08		1.80												1.08	ทต.ท่ายาง
วังไคร้	6.00	1	6.00	6.00	0.00		6.00												0.00	ทต.ท่ายาง
หนองจอก	4.31														1	4.31		4.31	0.00	
ท่าคอย	1.84														1	1.84		1.84	0.00	
แก่งกระจาน	6.40	1	6.40	3.00	3.40		3.00												3.40	3,274
ป่าเด็ง	3.87														1	3.87		3.87	0.00	
พุสวรรค์	2.53														1	2.53		2.53	0.00	
วังจันทร์	4.72	1	4.72	2.00	2.72		2.00												2.72	ทต.ท่าแลง
สองพี่น้อง	3.71														1	3.71		3.71	0.00	
ห้วยแม่เพรียง	2.50														1	2.50		2.50	0.00	
ดำหรุ	2.71														1	2.71		2.71	0.00	
ถ้ำรงค์	3.06														1	3.06		3.06	0.00	
ท่าช้าง	2.48														1	2.48		2.48	0.00	
ท่าแสน	3.41	1	3.41	2.00	1.41		2.00												1.41	ทม.ขะอำ
บ้านหาน	1.89														1	1.89		1.89	0.00	
บ้านหาด	2.70	1	2.70	2.00	0.70		2.00												0.70	ทต.ท่าแลง
ไร่โคก	2.93														1	2.93		2.93	0.00	
ไร่มะขาม	2.52	1	2.52	2.00	0.52		2.00												0.52	ทม.ขะอำ
ไร่สะท้อน	4.38	1	4.38	2.00	2.38		2.00												2.38	ทต.ท่าแลง
สมอพลือ	2.04	1	2.04	2.00	0.04		2.00												0.04	ทม.ขะอำ
หนองกะปุ	3.71														1	3.71		3.71	0.00	
ห้วยลึก	2.73														1	2.73		2.73	0.00	
หนองกระเจ็ด	2.25														1	2.25		2.25	0.00	
โรงเข้	3.69														1	3.69		3.69	0.00	
ท่าแร้ง	4.55	1	4.55	1.00	3.55		1.00												3.55	ทม.ขะอำ
ท่าแร้งออก	2.34	1	2.34	1.10	1.24		1.10												1.24	ทม.ขะอำ
บางแก้ว	4.52	1	4.52	4.00	0.52		4.00												0.52	ทม.ขะอำ
บางขุนไทร	6.62	1	6.62	2.00	4.62		2.00												4.62	ทม.ขะอำ
บางครก	6.55	1	6.55	1.50	5.05		1.50												5.05	ทม.ขะอำ
บางตะบูน	1.88	1	1.88	0.60	1.28		0.60												1.28	
บ้านแหลม	2.00	1	2.00	2.00	0.00			2.00	0.003	2.00	2.00								0.00	-
ปากทะเล	2.21														1	2.21		2.21	0.00	
แหลมผักเบี้ย	2.06	1	2.06	1.50	0.56		1.50											0.00	0.56	4,682
รวม (ตัน/วัน)	530.60	47.00	416.32	309.00	109.32	-	277.00	32.00	1.29	30.71	16.98	-	13.74	-	37.00	112.28	-	112.28	110.61	682,937.50
รวม (ตัน/ปี)	193,666.53	47.00	152,687.79	112,785.00	39,902.79	-	101,105.00	11,680.00	470.12	11,209.88	6,196.24	-	5,013.64	-	37.00	40,980.74	-	40,980.74	40,372.91	682,938

แบบสำรวจที่ 1 ข้อมูลปริมาณขยะมูลฝอย จ.เพชรบุรี / สผก. 8

	1	2	3	4	5	6	7	8	9	10	11	12	13	14	15	16	17	18	19	20
		พื้นที่ที่มีการให้บริการ													พื้นที่ที่ไม่มีการให้บริการ					
จังหวัด	ปริมาณขยะที่เกิดขึ้นปี57	จำนวน อปท. ที่มีการให้บริการ	ปริมาณขยะที่เกิดขึ้นใน อปท. พื้นที่ให้บริการ	ปริมาณขยะที่เก็บขนไปกำจัด	ปริมาณขยะที่ถูกนำไปใช้ประโยชน์	ปริมาณขยะที่ไม่มีการให้บริการ	ปริมาณขยะที่กำจัดไม่ถูกต้อง	ปริมาณขยะที่กำจัดถูกต้อง	การนำไปใช้ประโยชน์	การนำไปกำจัด	Landfill	Compost	Incinerator	อื่น ๆ	จำนวน อปท. ที่ไม่มีการให้บริการ	ปริมาณขยะที่เกิดขึ้นใน อปท. พื้นที่ไม่ให้บริการ	ปริมาณขยะที่ถูกนำไปใช้ประโยชน์	ปริมาณขยะที่กำจัดไม่ถูกต้อง	ปริมาณขยะที่ถูกนำไปใช้ประโยชน์ (5)+(9)+(17)	ปริมาณขยะสะสม
จังหวัดเพชรบุรี	(ตัน/วัน)	(แห่ง)	(ตัน/วัน)	(ตัน/วัน)	(ตัน/วัน)	(ตัน/วัน)	(ตัน/วัน)	(ตัน/วัน)	(ตัน/วัน)	(ตัน/วัน)	(ตัน/วัน)	(ตัน/วัน)	(ตัน/วัน)	(ตัน/วัน)	(แห่ง)	(ตัน/วัน)	(ตัน/วัน)	(ตัน/วัน)	(ตัน/วัน)	(ตัน)

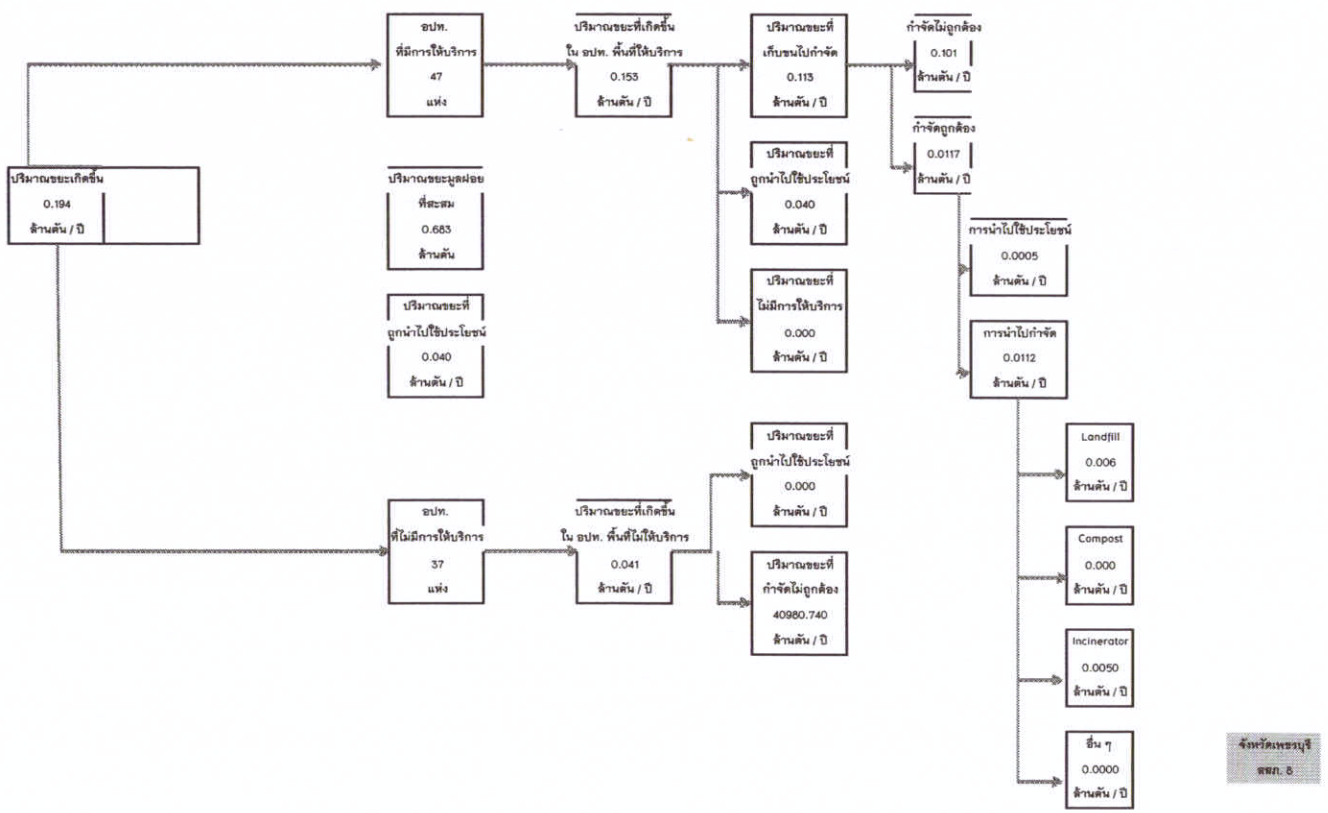

แบบสำรวจที่ 1 ข้อมูลปริมาณขยะมูลฝอย จ.ประจวบคีรีขันธ์ / สสภ. 8

	1	2	3	4	5	6	7	8	9	10	11	12	13	14	15	16	17	18	19	20
		พื้นที่ที่มีการให้บริการ													พื้นที่ที่ไม่มีการให้บริการ					
จังหวัด	ปริมาณขยะที่เกิดขึ้นปี57	จำนวน อปท. ที่มีการให้บริการ	ปริมาณขยะที่เกิดขึ้นใน อปท. พื้นที่ให้บริการ	ปริมาณขยะที่เก็บขนไปกำจัด	ปริมาณขยะที่ถูกนำไปใช้ประโยชน์	ปริมาณขยะที่ไม่มีการให้บริการ	ปริมาณขยะที่กำจัดไม่ถูกต้อง	ปริมาณขยะที่กำจัดถูกต้อง	การนำไปใช้ประโยชน์	การนำไปกำจัด	Landfill	Compost	Incinerator	อื่น ๆ	จำนวน อปท. ที่ไม่มีการให้บริการ	ปริมาณขยะที่เกิดขึ้นใน อปท. พื้นที่ไม่ให้บริการ	ปริมาณขยะที่ถูกนำไปใช้ประโยชน์	ปริมาณขยะที่กำจัดไม่ถูกต้อง	ปริมาณขยะที่ถูกนำไปใช้ประโยชน์ (5)+(9)+(17)	ปริมาณขยะสะสม
จังหวัดประจวบคีรีขันธ์	(ตัน/วัน)	(แห่ง)	(ตัน/วัน)	(ตัน/วัน)	(ตัน/วัน)	(ตัน/วัน)	(ตัน/วัน)	(ตัน/วัน)	(ตัน/วัน)	(ตัน/วัน)	(ตัน/วัน)	(ตัน/วัน)	(ตัน/วัน)	(ตัน/วัน)	(แห่ง)	(ตัน/วัน)	(ตัน/วัน)	(ตัน/วัน)	(ตัน/วัน)	(ตัน)
เทศบาลเมืองประจวบคีรีขันธ์	21.14	1	21.14	17.00	4.14			17.00	0.46	16.54	16.54								4.60	-
เทศบาลเมืองหัวหิน	130.00	1	130.00	120.00	10.00		120.00												10.00	165,962
เทศบาลตำบลคลองวาฬ	5.34	1	5.34	4.00	1.34			4.00	0.11	3.89	3.89								1.45	-
เทศบาลตำบล กม.5	3.37	1	3.37	2.00	1.37			2.00	0.04	1.96	1.96								1.41	-
เทศบาลตำบลกุยบุรี	8.83	1	8.83	7.00	1.83		7.00												1.83	8,748
เทศบาลตำบลไร่ใหม่	7.42	1	7.42	3.50	3.92			3.50	0.03	3.47	3.47								3.95	-
เทศบาลตำบลทับสะแก	11.00	1	11.00	10.00	1.00			10.00	0.27	9.73	9.73								1.27	-
เทศบาลตำบลกำเนิดนพคุณ	17.00	1	17.00	17.00	0.00		17.00												0.00	37,185
เทศบาลตำบลบ้านกรูด	10.00	1	10.00	10.00	0.00		10.00												0.00	1,640
เทศบาลตำบลอ่าวน้อยทอง	7.20	1	7.20	6.00	1.20		5.50	0.50		0.50		0.50							1.20	53,100
เทศบาลตำบลบางสะพานน้อย	8.00	1	8.00	8.00	0.00		8.00												0.00	3,409
เทศบาลตำบลปราณบุรี	16.29	1	16.29	15.00	1.29			15.00	0.11	14.89	14.89								1.40	-
เทศบาลตำบลปากน้ำปราณ	15.00	1	15.00	15.00	0.00			15.00	0.11	14.89	14.89								0.11	-
เทศบาลตำบลเขาน้อย	16.75	1	16.75	3.00	13.75			3.00	0.02	2.98	2.98								13.77	-
เทศบาลตำบลไร่เก่า	11.03	1	11.03	9.00	2.03		9.00												2.03	39,413
เทศบาลตำบลหนองพลับ	6.00	1	6.00	6.00	0.00		6.00												0.00	2,178
เกาะหลัก	13.45	1	13.45	4.00	9.45		4.00												9.45	600
คลองวาฬ	7.81	1	7.81	3.00	4.81			3.00	0.08	2.92	2.92								4.89	-
บ่อนอก	6.44														1	6.44		6.44	0.00	
ห้วยทราย	9.00	1	9.00	4.00	5.00		4.00												5.00	1,460
อ่าวน้อย	20.00	1	20.00	19.00	1.00			19.00	0.03	18.97			18.97						1.03	-
กุยบุรี	2.28														1	2.28		2.28	0.00	
กุยเหนือ	4.22														1	4.22		4.22	0.00	
เขาแดง	2.00	1	2.00	2.00	0.00		2.00												0.00	5,782
ดอนยายหนู	2.71														1	2.71		2.71	0.00	
สามกระทาย	9.61	1	9.61	5.00	4.61		5.00												4.61	ทต.กยบุรี
หาดขาม	9.29														1	9.29		9.29	0.00	
นาหูกวาง	7.39														1	7.39		7.39	0.00	
ห้วยยาง	7.27	1	7.27	2.50	4.77		2.50												4.77	3,651
อ่างทอง	7.45														1	7.45		7.45	0.00	
เขาล้าน	6.58														1	6.58		6.58	0.00	
ทับสะแก	3.81	1	3.81	3.50	0.31		3.50												0.31	3,796
แสงอรุณ	3.47														1	3.47		3.47	0.00	
ชัยเกษม	9.86	1	9.86	1.00	8.86		1.00												8.86	3,285
แม่รำพึง	5.50	1	5.50	2.00	3.50		2.00												3.50	10,512
กำเนิดนพคุณ	5.65														1	5.65		5.65	0.00	
ทองมงคล	8.52														1	8.52		8.52	0.00	
ธงชัย	6.06														1	6.06		6.06	0.00	
พงศ์ประศาสน์	7.64	1	7.64	0.60	7.04			0.60	0.60	0.00									7.64	-
ร่อนทอง	7.52														1	7.52		7.52	0.00	
ทรายทอง	11.00	1	11.00	10.00	1.00		10.00												1.00	69,346
ช้างแรก	8.12	1	8.12	3.00	5.12		3.00												5.12	18,611
ไชยราช	6.38														1	6.38		6.38	0.00	
บางสะพาน	3.65														1	3.65		3.65	0.00	
ปากแพรก	14.00	1	14.00	14.00	0.00		14.00												0.00	3,358
ปากน้ำปราณ	5.00	1	5.00	5.00	0.00			5.00	0.04	4.96	4.96								0.04	-
หนองตาแต้ม	9.77	1	9.77	5.00	4.77			5.00	0.04	4.96	4.96								4.81	-
ปราณบุรี	3.39														1	3.39		3.39	0.00	

แบบสำรวจที่ 1 ข้อมูลปริมาณขยะมูลฝอย จ.ประจวบคีรีขันธ์ / สสภ. 8

	1	2	3	4	5	6	7	8	9	10	11	12	13	14	15	16	17	18	19	20
		พื้นที่ที่มีการให้บริการ													พื้นที่ที่ไม่มีการให้บริการ					
จังหวัด	ปริมาณขยะที่เกิดขึ้นปี57	จำนวน อปท. ที่มีการให้บริการ	ปริมาณขยะที่เกิดขึ้นใน อปท. พื้นที่ให้บริการ	ปริมาณขยะที่เก็บขนไปกำจัด	ปริมาณขยะที่ถูกนำไปใช้ประโยชน์	ปริมาณขยะที่ไม่มีการให้บริการ	ปริมาณขยะที่กำจัดไม่ถูกต้อง	ปริมาณขยะที่กำจัดถูกต้อง	การนำไปใช้ประโยชน์	การนำไปกำจัด	Landfill	Compost	Incinerator	อื่น ๆ	จำนวน อปท. ที่ไม่มีการให้บริการ	ปริมาณขยะที่เกิดขึ้นใน อปท. พื้นที่ไม่ให้บริการ	ปริมาณขยะที่ถูกนำไปใช้ประโยชน์	ปริมาณขยะที่กำจัดไม่ถูกต้อง	ปริมาณขยะที่ถูกนำไปใช้ประโยชน์ (5)+(9)+(17)	ปริมาณขยะสะสม
จังหวัดประจวบคีรีขันธ์	(ตัน/วัน)	(แห่ง)	(ตัน/วัน)	(ตัน/วัน)	(ตัน/วัน)	(ตัน/วัน)	(ตัน/วัน)	(ตัน/วัน)	(ตัน/วัน)	(ตัน/วัน)	(ตัน/วัน)	(ตัน/วัน)	(ตัน/วัน)	(ตัน/วัน)	(แห่ง)	(ตัน/วัน)	(ตัน/วัน)	(ตัน/วัน)	(ตัน/วัน)	(ตัน)
วังก์พง	8.10	1	8.10	8.00	0.10			8.00	0.06	7.94	7.94								0.15	-
เขาจ้าว	1.56														1	1.56		1.56	0.00	
ไร่เก่า	3.71														1	3.71		3.71	0.00	
ศิลาลอย	9.18														1	9.18		9.18	0.00	
สามร้อยยอด	6.20	1	6.20	3.50	2.70			3.50	0.03	3.47	3.47								2.73	-
ไร่ใหม่	2.49														1	2.49		2.49	0.00	
ศาลาลัย	4.19														1	4.19		4.19	0.00	
หนองหลับ	5.15	1	5.15	2.00	3.15			2.00	0.02	1.99	1.99								3.17	-
ทับใต้	8.37	1	8.37	6.00	2.37		6.00												2.37	พบน้ำเน่า
ห้วยสัตว์ใหญ่	3.86	1	3.86	3.00	0.86		3.00												0.86	8,756
หินเหล็กไฟ	7.02	1	7.02	3.00	4.02			3.00	0.02	2.98	2.98								4.04	-
บึงนคร	2.62														1	2.62		2.62	0.00	
รวม (ตัน/วัน)	591.65	38.00	476.92	361.60	115.32	-	242.50	119.10	2.06	117.04	97.57	0.50	18.97	-	22.00	114.73	-	114.73	117.38	440,792.00
รวม (ตัน/ปี)	215,953.21	38.00	174,076.07	131,954.00	42,082.07	-	88,512.50	43,471.50	751.54	42,719.97	35,613.05	182.50	6,924.42	-	22.00	41,877.14	-	41,877.14	42,843.60	440,792.00

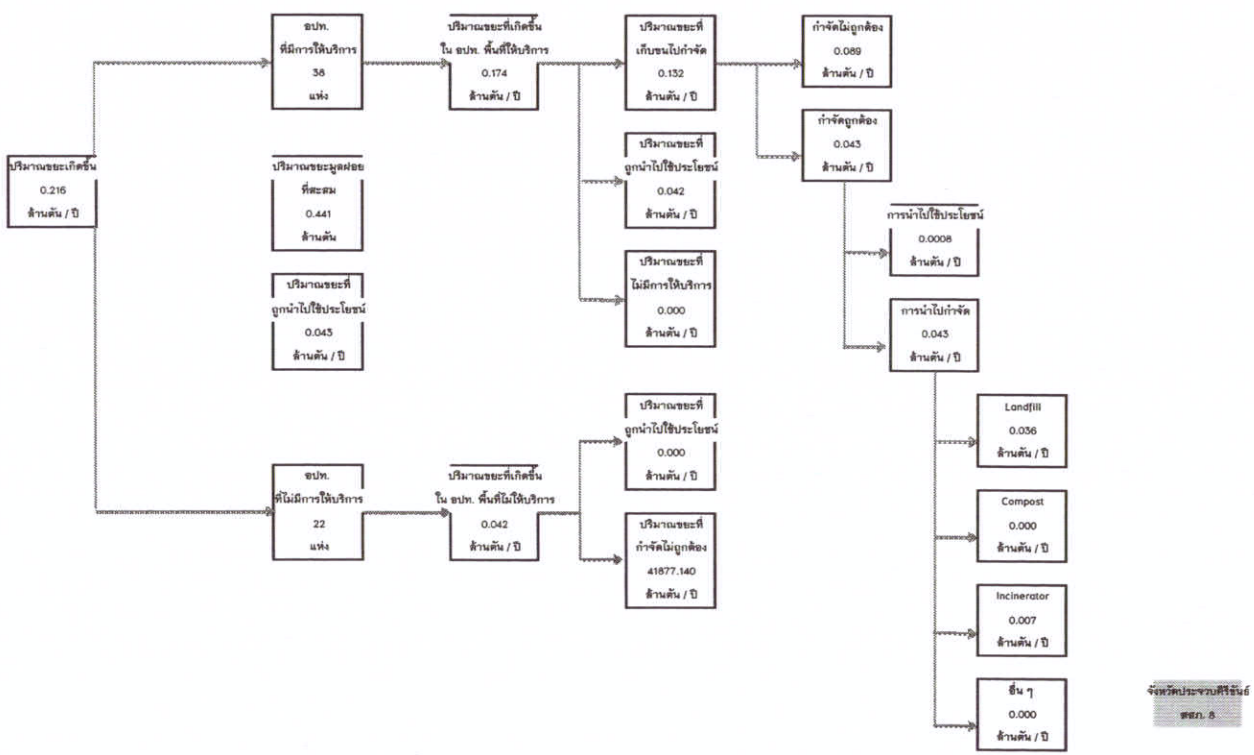

ภาคผนวก ก – 9

ข้อมูลการสำรวจขยะมูลฝอย

สสภ. 9

แบบสำรวจข้อมูลการสำรวจขยะมูลฝอย ศสภ. 9/2557

	1	2	3	4	5	6	7	8	9	10	11	12	13	14	15	16	17	18	19	20
		พื้นที่ที่มีการให้บริการ													พื้นที่ที่ไม่มีการให้บริการ					
จังหวัด	เทศบาล	อบต.	รวม อปท.	ปริมาณขยะที่เกิดขึ้น	จำนวน อปท. ที่มีการให้บริการ	ปริมาณขยะที่เกิดขึ้น ใน อปท. พื้นที่ให้บริการ	ปริมาณขยะที่เก็บขนไปกำจัด	ปริมาณขยะที่ถูกนำไปใช้ประโยชน์	ปริมาณขยะที่ไม่มีการให้บริการ	ปริมาณขยะที่กำจัดไม่ถูกต้อง	ปริมาณขยะที่กำจัดถูกต้อง	การนำไปใช้ประโยชน์	การนำไปกำจัด	Landfill	Compost	Incinerator	อื่นๆ	จำนวน อปท. ที่ไม่มีการให้บริการ	ปริมาณขยะที่เกิดขึ้นใน อปท. พื้นที่ไม่ให้บริการ	ปริมาณขยะที่ถูกนำไปใช้ประโยชน์	ปริมาณขยะที่กำจัดไม่ถูกต้อง	ปริมาณขยะที่ถูกนำไปใช้ประโยชน์ (5)+(9)+(17)	ปริมาณขยะสะสม
ศสภ. 9	(แห่ง)	(แห่ง)	(แห่ง)	(ตัน/ปี)	(แห่ง)	(ตัน/ปี)	(ตัน/ปี)	(ตัน/ปี)	(ตัน/ปี)	(ตัน/ปี)	(ตัน/ปี)	(ตัน/ปี)	(ตัน/ปี)	(ตัน/ปี)	(ตัน/ปี)	(แห่ง)	(ตัน/ปี)	(ตัน/ปี)	(ตัน/ปี)	(ตัน/ปี)	(ตัน/ปี)	(ตัน)
อุดรธานี	71	109	180	592,135.88	131.00	479,715.41	273,717.90	205,997.50	-	125,142.22	148,575.68	10,950.00	137,625.68	137,625.68	-	-	-	49.00	112,420.47	-	112,420.47	216,947.50	12,829.25
หนองคาย	19	48	67	181,823.23	65.00	178,670.13	101,210.85	77,459.28	-	28,130.55	73,080.30	4,252.25	68,828.05	68,828.05	-	-	-	2.00	3,153.10	-	3,153.10	81,711.53	17,237.10
เลย	29	71	100	210,601.25	70.00	161,072.05	95,224.85	65,847.20	-	58,206.55	37,018.30	-	37,018.30	37,018.30	-	-	-	30.00	49,529.19	-	49,529.19	65,847.20	11,909.75
นครพนม	22	81	103	234,072.47	50.00	131,045.74	72,802.90	58,242.84	-	65,484.65	7,318.25	730.00	6,588.25	4,580.75	-	2,007.50	-	53.00	103,026.73	-	103,026.73	58,972.84	51,588.93
สกลนคร	66	74	140	393,369.54	52.00	108,282.62	90,206.10	64,250.10	-	32,346.30	57,859.80	-	57,859.80	57,859.80	-	-	-	88.00	218,913.34	2,733.85	216,179.49	86,983.95	24,773.55
บึงกาฬ	18	41	59	124,594.53	51.00	108,282.62	72,091.15	36,191.47	-	54,319.30	17,771.85	-	17,771.85	12,296.85	5,475.00	-	-	8.00	16,311.91	-	16,311.91	41,165.81	12,446.22
รวม	225	424	649	1,736,596.89	419.00	1,167,068.58	705,253.75	527,986.39	-	363,629.57	341,624.18	15,932.25	325,691.93	318,209.43	5,475.00	2,007.50	-	230.00	503,354.74	2,733.85	500,620.89	551,628.83	130,784.80

649

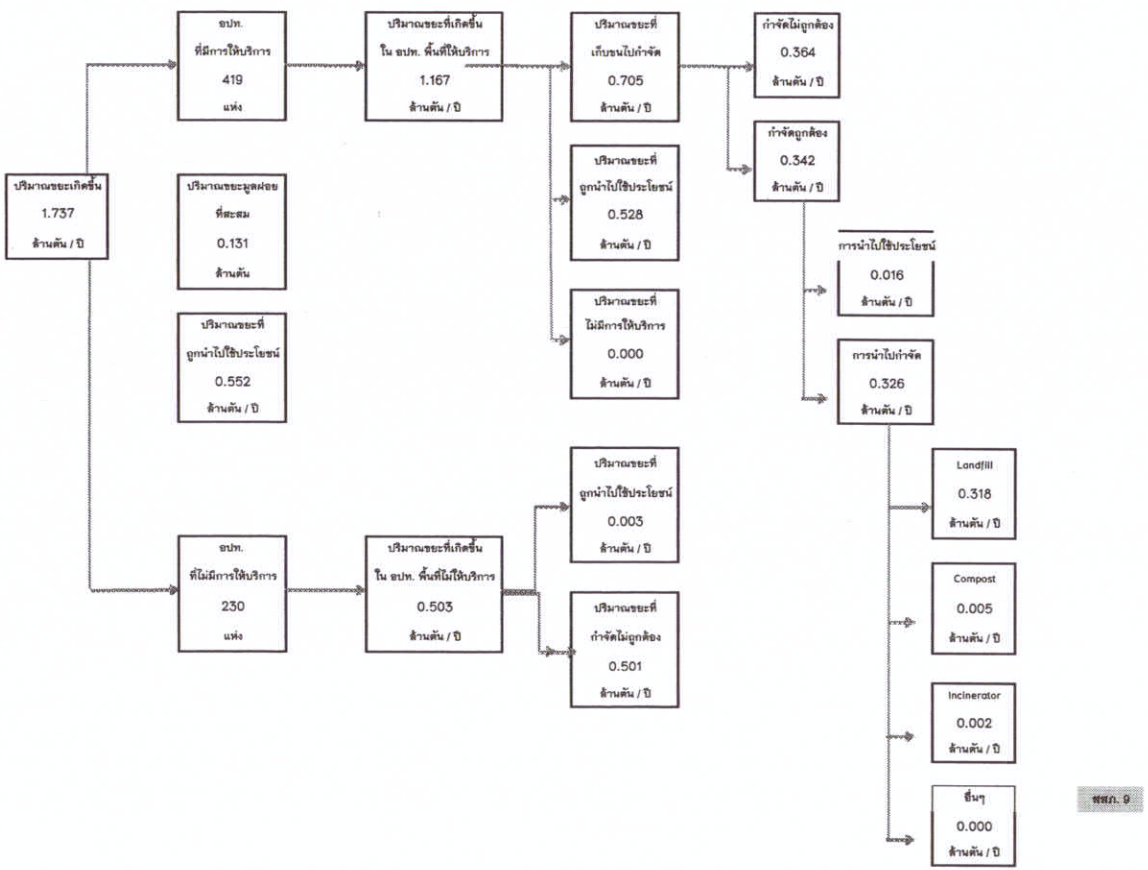

ตารางที่ 9.1 ข้อมูลการสำรวจขยะมูลฝอย จ.อุดรธานี / ผผภ. 9

	1	2	3	4	5	6	7	8	9	10	11	12	13	14	15	16	17	18	19	20
		พื้นที่ที่มีการให้บริการ													พื้นที่ที่ไม่มีการให้บริการ					
จังหวัด	ปริมาณขยะที่เกิดขึ้นปี 57	จำนวน อปท. ที่มีการให้บริการ	ปริมาณขยะที่เกิดขึ้นใน อปท. พื้นที่ให้บริการ	ปริมาณขยะที่เก็บขนไปกำจัด	ปริมาณขยะที่ถูกนำไปใช้ประโยชน์	ปริมาณขยะที่ไม่มีการให้บริการ	ปริมาณขยะที่กำจัดไม่ถูกต้อง	ปริมาณขยะที่กำจัดถูกต้อง	การนำไปใช้ประโยชน์	การนำไปกำจัด	Landfill	Compost	Incinerator	อื่น ๆ	จำนวน อปท. ที่ไม่มีการให้บริการ	ปริมาณขยะที่เกิดขึ้นใน อปท. พื้นที่ไม่ให้บริการ	ปริมาณขยะที่ถูกนำไปใช้ประโยชน์	ปริมาณขยะที่กำจัดไม่ถูกต้อง	ปริมาณขยะที่ถูกนำไปใช้ประโยชน์ (5)+(9)+(17)	ปริมาณขยะสะสม
จ.อุดรธานี	(ตัน/วัน)	(แห่ง)	(ตัน/วัน)	(ตัน/วัน)	(ตัน/วัน)	(ตัน/วัน)	(ตัน/วัน)	(ตัน/วัน)	(ตัน/วัน)	(ตัน/วัน)	(ตัน/วัน)	(ตัน/วัน)	(ตัน/วัน)	(ตัน/วัน)	(แห่ง)	(ตัน/วัน)	(ตัน/วัน)	(ตัน/วัน)	(ตัน/วัน)	(ตัน)
ทต.กุดจับ	11.89	1	11.89	10.62	1.28		10.62			0.00	0.00								1.28	300.00
ทต.เชียงเพ็ง	3.93	1	3.93	1.50	2.43		1.50			0.00	0.00								2.43	75.00
ทต.เมืองเพีย	9.86	1	9.86	3.00	6.86		3.00			0.00	0.00								6.86	
ทต.ตาลเลียน	3.39	1	3.39	2.00	1.39		2.00			0.00	0.00								1.39	18.75
ทต.สร้างก่อ	3.61	1	3.61	3.00	0.61		3.00			0.00	0.00								0.61	45.00
ทต.ปะโค	6.86	1	6.86	5.00	3.86		5.00			0.00	0.00								3.86	
ทต.ยางชุม *	4.95	1	4.95	1.20	3.75		1.20			0.00	0.00								3.75	
อบต.กุดจับ	4.98									0.00	0.00				1	4.98		4.98	0.00	
อบต.ขอนยูง	8.05									0.00	0.00				1	8.05		8.05	0.00	
อบต.ตาเลียน	2.31									0.00	0.00				1	2.31		2.31	0.00	
อบต.สร้างก่อ	4.08	1	4.08	2.11	1.97		2.11			0.00	0.00								1.97	
ทต.กุมภวาปี	10.32	1	10.32	10.32	0.00		10.32			0.00	0.00								0.00	22.50
ทต.พันดอน	6.81	1	6.81	6.81	0.00		6.81			0.00	0.00								0.00	1,500.00
ทต.หัวยเกิ้ง	5.90	1	5.90	4.00	1.90		4.00			0.00	0.00								1.90	37.50
ทต.ปะโค	11.57	1	11.57	10.00	1.57		10.00			0.00	0.00								1.57	30.00
ทต.เชียงแหว	9.04	1	9.04	3.50	5.54		3.50			0.00	0.00								5.54	540.00
ทต.หนองหว้า	8.03	1	8.03	3.00	5.03		3.00			0.00	0.00								5.03	4.30
ทต.กงพานพันดอน*	11.88	1	11.88	10.00	1.88		10.00			0.00	0.00								1.88	50.00
ทต.แชแล	10.65	1	10.65	10.00	0.65		10.00			0.00	0.00								0.65	1,200.00
ทต.เรืองค้ำ	10.13	1	10.13	6.00	4.13		6.00			0.00	0.00								4.13	
อบต.กุมภวาปี	3.56	1	3.56	3.56	0.00		3.56			0.00	0.00								0.00	
อบต.ดูมใต้	6.46									0.00	0.00				1	6.46		6.46	0.00	
อบต.ท่าลี่	8.69									0.00	0.00				1	8.69		8.69	0.00	72.00
อบต.ผาสุก	6.34									0.00	0.00				1	6.34		6.34	0.00	
อบต.สีออ	4.16	1	4.16	1.50	2.66		1.50			0.00	0.00								2.66	24.00
อบต.เสอเพลอ	11.20	1	11.20	10.00	1.20		10.00			0.00	0.00								1.20	
ทต.กู่แก้ว *	6.06	1	6.06	3.00	3.06		3.00			0.00	0.00								3.06	
ทต.คอนสาย	8.39	1	8.39	8.00	0.39		8.00			0.00	0.00								0.39	
อบต.ค้อใหญ่	3.31									0.00	0.00				1	3.31		3.31	0.00	
อบต.โนนทองอินทร์	4.10									0.00	0.00				1	4.10		4.10	0.00	
ทต.ไชยวาน	8.43	1	8.43	1.00	7.43		1.00			0.00	0.00								7.43	17.55
ทต.โพนสูง	7.24	1	7.24	2.00	5.24		2.00			0.00	0.00								5.24	
เทศบาลตำบลหนองแวงแก้มหอม**	7.24	1	7.24	7.00	0.24		7.00			0.00	0.00								0.24	
อบต.คำเลาะ	6.73									0.00	0.00				1	6.73		6.73	0.00	
อบต.หนองหลัก	8.95									0.00	0.00				1	8.95		8.95	0.00	
ทต.ทุ่งฝน	9.90	1	9.90	9.88	0.02			9.88		9.88	9.88								0.02	
ทต.ทุ่งใหญ่	12.00	1	12.00	11.90	0.10			11.90		11.90	11.90								0.10	
อบต.ทุ่งฝน	4.41	1	4.41	2.28	2.13			2.28		2.28	2.28								2.13	
อบต.นาชุมแสง	5.36	1	5.36	2.77	2.59			2.77		2.77	2.77								2.59	
อบต.นาหม	3.36	1	3.36	1.74	1.62			1.74		1.74	1.74								1.62	
อบต.นาแค	3.21									0.00	0.00				1	3.21		3.21	0.00	
ทต.นายูง	4.97	1	4.97	2.00	2.97		2.00			0.00	0.00								2.97	
ทต.โนนทอง	8.07									0.00	0.00				1	8.07		8.07	0.00	
อบต.บ้านก้อง	3.21	1	3.21	1.20	2.01		1.20			0.00	0.00								2.01	1.35
ทต.นาวัง	10.04	1	10.04	10.00	0.04		10.00			0.00	0.00								0.04	300.00
ทต.น้ำโสม	8.85	1	8.85	8.85	0.00		8.85			0.00	0.00								0.00	10.80

อบต.นางัว	3.12									0.00	0.00				1	3.12		3.12	0.00	
อบต.น้ำโสม	2.86	1	2.86	2.00	0.86		2.00			0.00	0.00								0.86	
อบต.บ้านหยวก	8.41	1	8.41	4.00	4.41		4.00			0.00	0.00								4.41	
อบต.ศรีสำราญ	2.40									0.00	0.00				1	2.40		2.40	0.00	
อบต.สามัคคี	4.68	1	4.68	1.50	3.18		1.50			0.00	0.00								3.18	
อบต.โสมเยี่ยม	3.69	1	3.69	3.00	0.69		3.00			0.00	0.00								0.69	
อบต.หนองแวง	7.39	1	7.39	1.00	6.39		1.00			0.00	0.00								6.39	11.30
ทต.โนนสะอาด	4.78	1	4.78	3.00	1.78		3.00			0.00	0.00								1.78	2,250.00
ทต.หนองแวงโนนสะอาด(โนนสะอาด	3.98									0.00	0.00				1	3.98		3.98	0.00	
อบต.โคกกลาง	6.09	1	6.09	5.00	1.09		5.00			0.00	0.00								1.09	30.00
อบต.หมนางาม	6.31									0.00	0.00				1	6.31		6.31	0.00	1.50
อบต.บุ่งแก้ว	9.66									0.00	0.00				1	9.66		9.66	0.00	
อบต.โพธิ์ศรีสำราญ	7.38									0.00	0.00				1	7.38		7.38	0.00	5.40
อบต.หนองกุงศรี	6.10									0.00	0.00				1	6.10		6.10	0.00	
ทม.บ้านดุง	18.57	1	18.57	8.00	10.57			8.00		8.00	8.00								10.57	60.00
อบต.ดงเย็น	5.58									0.00	0.00				1	5.58		5.58	0.00	
อบต.ถ่อนนาลับ	5.07									0.00	0.00				1	5.07		5.07	0.00	
อบต.นาคำ	8.49	1	8.49	6.00	2.49		6.00			0.00	0.00								2.49	
อบต.นาไหม	9.16									0.00	0.00				1	9.16		9.16	0.00	
อบต.บ้านจันทน์	11.92									0.00	0.00				1	11.92		11.92	0.00	
อบต.บ้านชัย	7.30									0.00	0.00				1	7.30		7.30	0.00	
อบต.บ้านดุง	7.59	1	7.59	3.95	3.64			3.95		3.95	3.95								3.64	
อบต.บ้านตาด	6.08	1	6.08	2.12	3.96			2.12		2.12	2.12								3.96	
อบต.บ้านม่วง	7.52	1	7.52	2.00	5.52		2.00			0.00	0.00								5.52	
อบต.โพนสูง	9.23									0.00	0.00				1	9.23		9.23	0.00	
อบต.วังทอง	5.58	1	5.58	1.00	4.58		1.00			0.00	0.00								4.58	
อบต.ห้อมกอ	7.53									0.00	0.00				1	7.53		7.53	0.00	
ทต.บ้านตาด	12.53	1	12.53	10.00	2.53			10.00		10.00	10.00								2.53	
ทต.บ้านผือ	7.65	1	7.65	6.00	1.65		6.00			0.00	0.00								1.65	14.90
ทต.กลางใหญ่	8.80	1	8.80	3.00	5.80		3.00			0.00	0.00								5.80	16.20
ทต.คำบง	6.92									0.00	0.00				1	6.92		6.92	0.00	
อบต.ข้าวสาร	5.30									0.00	0.00				1	5.30		5.30	0.00	
อบต.เชียน้ำ	7.76	1	7.76	5.00	2.76			5.00		5.00	5.00								2.76	2.30
อบต.คำด้วง	5.77	1	5.77	2.00	3.77		2.00			0.00	0.00								3.77	
อบต.ข้าปาโมง	10.11									0.00	0.00				1	10.11		10.11	0.00	4.10
อบต.โนนทอง	9.46									0.00	0.00				1	9.46		9.46	0.00	
อบต.บ้านค้อ	2.93									0.00	0.00				1	2.93		2.93	0.00	
อบต.บ้านผือ	5.79	1	5.79	3.00	2.79		3.00			0.00	0.00								2.79	
อบต.เมืองพาน	7.83									0.00	0.00				1	7.83		7.83	0.00	
อบต.หนองแวง	5.97									0.00	0.00				1	5.97		5.97	0.00	
อบต.หนองหัวคู	6.43									0.00	0.00				1	6.43		6.43	0.00	
อบต.หายโศก	9.51	1	9.51	4.90	4.61		4.90			0.00	0.00								4.61	
อบต.นาม่วง	9.17	1	9.17	4.74	4.43			4.74		4.74	4.74								4.43	
อบต.หัวยสามพาด	6.01	1	6.01	3.10	2.91			3.10		3.10	3.10								2.91	
อบต.ขุ่มจาน	7.09	1	7.09	3.66	3.43			3.66		3.66	3.66								3.43	
อบต.คอนกลอย	6.36	1	6.36	3.28	3.08			3.28		3.28	3.28								3.08	
อบต.นาทราย	7.29	1	7.29	3.76	3.53			3.76		3.76	3.76								3.53	
อบต.บ้านแดง	8.16	1	8.16	4.22	3.94			4.22		4.22	4.22								3.94	36.00
ทต.เพ็ญ	3.16	1	3.16	3.16	0.00		3.16			0.00	0.00								0.00	56.00
ทต.บ้านธาตุ	17.10	1	17.10	17.00	0.10			17.00		17.00	17.00								0.10	
อบต.โคกกลาง	6.33	1	6.33	3.27	3.06			3.27		3.27	3.27								3.06	
อบต.ขอนศรี	8.53									0.00	0.00				1	8.53		8.53	0.00	
อบต.เชียงหวาง	12.37	1	12.37	6.39	5.98		6.39			0.00	0.00								5.98	
อบต.เตาไห	5.00	1	5.00	2.58	2.42		2.58			0.00	0.00								2.42	2.00
อบต.นาบัว	5.76	1	5.76	2.98	2.78		2.98			0.00	0.00								2.78	18.00

อบต.นาพู่	10.69	1	10.69	5.52	5.17		5.52			0.00	0.00								5.17	
อบต.บ้านเหล่า	7.38	1	7.38	3.80	3.58		3.80			0.00	0.00								3.58	
อบต.เพียฃ	8.63	1	8.63	4.46	4.17			4.46		4.46	4.46								4.17	
อบต.สร้างแป้น	4.94	1	4.94	2.55	2.39		2.55			0.00	0.00								2.39	36.00
อบต.สุมเส้า	10.15	1	10.15	5.50	4.65		5.50			0.00	0.00								4.65	
ทน.อุตรธานี	293.59	1	293.59	125.00	168.59			125.00	30.00	95.00	95.00								198.59	
ทม.ในนสูง-น้ำคำ	9.08	1	9.08	5.12	3.96			5.12		5.12	5.12								3.96	
ทต.หนองไม้	8.53	1	8.53	8.00	0.53			8.00		8.00	8.00								0.53	
ทต.นาข่า	6.47	1	6.47	6.00	0.47			6.00		6.00	6.00								0.47	
ทต.นิคมสงเคราะห์	3.57	1	3.57	3.00	0.57			3.00		3.00	3.00								0.57	
ทต.บ้านจั่น	5.62	1	5.62	5.00	0.62			5.00		5.00	5.00								0.62	
ทต.หนองบัว	24.43	1	24.43	22.00	2.43			22.00		22.00	22.00								2.43	
ทต.หนองขอนกว้าง	6.87	1	6.87	6.00	0.87			6.00		6.00	6.00								0.87	
อบต.กุดสระ	7.77	1	7.77	3.70	4.07			3.70		3.70	3.70								4.07	
อบต.โคกสะอาด	4.32	1	4.32	2.23	2.09			2.23		2.23	2.23								2.09	
อบต.เชียงพิณ	9.44	1	9.44	4.88	4.56			4.88		4.88	4.88								4.56	
อบต.เชียงยืน	13.29	1	13.29	6.86	6.43			6.86		6.86	6.86								6.43	
อบต.นากว้าง	6.14	1	6.14	2.00	4.14			2.00		2.00	2.00								4.14	
อบต.นาข่า	5.44	1	5.44	5.00	0.44			5.00		5.00	5.00								0.44	
อบต.นาดี	4.48	1	4.48	2.32	2.16			2.32		2.32	2.32								2.16	
อบต.นิคมสงเคราะห์	10.88	1	10.88	5.62	5.26			5.62		5.62	5.62								5.26	
อบต.ในนสูง	7.77	1	7.77	4.50	3.27			4.50		4.50	4.50								3.27	
อบต.บ้านขาว	8.93	1	8.93	4.61	4.32			4.61		4.61	4.61								4.32	
อบต.บ้านจั่น	6.09	1	6.09	3.20	2.89			3.20		3.20	3.20								2.89	
อบต.สามพร้าว	14.76	1	14.76	7.62	7.14			7.62		7.62	7.62								7.14	
อบต.หนองนาคำ	10.94	1	10.94	6.00	4.94			6.00		6.00	6.00								4.94	
อบต.หนองโง้	10.99	1	10.99	6.00	4.99			6.00		6.00	6.00								4.99	
อบต.หมูม่น	4.94	1	4.94	3.00	1.94			3.00		3.00	3.00								1.94	
ทต.ผาสุก	15.36	1	15.36	10.00	5.36		10.00			0.00	0.00								5.36	
ทต.ดำพันชาด*	4.28	1	4.28	2.00	2.28		2.00			0.00	0.00								2.28	
อบต.ค้ำโคกสูง	4.74	1	4.74	2.00	2.74		2.00			0.00	0.00								2.74	9.00
อบต.หนองกุงพันม้า	6.84	1	6.84	1.00	5.84		1.00			0.00	0.00								5.84	
ทต.วังสามหมอ	6.21	1	6.21	6.00	0.21			6.00		6.00	6.00								0.21	
ทต.หนองหญ้าไซ	7.47	1	7.47	5.00	2.47			5.00		5.00	5.00								2.47	
ทต.บะยาว	8.92									0.00	0.00				1	8.92		8.92	0.00	
ทต.ศรีธาตุ	6.00	1	6.00	6.00	0.00		6.00			0.00	0.00								0.00	3,360.00
ทต.หัวนาคำ	10.87	1	10.87	5.00	5.87		5.00			0.00	0.00								5.87	
ทต.จำปี	8.15	1	8.15	3.00	5.15		3.00			0.00	0.00								5.15	
ทต.บ้านโปร่ง	5.67									0.00	0.00				1	5.67		5.67	0.00	
อบต.ดาดทอง	5.70									0.00	0.00				1	5.70		5.70	0.00	
อบต.นายูง	4.44									0.00	0.00				1	4.44		4.44	0.00	
อบต.ศรีธาตุ	2.58									0.00	0.00				1	2.58		2.58	0.00	
อบต.หนองนกเขียน	3.92									0.00	0.00				1	3.92		3.92	0.00	
ทต.สร้างคอม	7.64	1	7.64	7.00	0.64		7.00			0.00	0.00								0.64	
ทต.บ้านยวด **	4.19	1	4.19	4.00	0.19		4.00			0.00	0.00								0.19	
ทต.บ้านโคก **	7.51	1	7.51	7.00	0.51		7.00			0.00	0.00								0.51	
อบต.เชียงคา	3.05	1	3.05	1.50	1.55		1.50			0.00	0.00								1.55	
อบต.นาสะอาด	3.46									0.00	0.00				1	3.46		3.46	0.00	
อบต.บ้านหินโงม	3.61									0.00	0.00				1	3.61		3.61	0.00	
ทต.หนองวัวซอ	9.92	1	9.92	7.00	2.92		7.00			0.00	0.00								2.92	48.00
ทต.ภูผาแดง	3.06	1	3.06	3.00	0.06		3.00			0.00	0.00								0.06	60.00
ทต.กุดหมากไฟ	8.41									0.00	0.00				1	8.41		8.41	0.00	
ทต.โนนหวาย	4.10	1	4.10	4.00	0.10		4.00			0.00	0.00								0.10	918.00
ทต.ดูบมุง	8.55	1	8.55	5.00	3.55		5.00			0.00	0.00								3.55	
อบต.น้ำพ่น	6.22									0.00	0.00				1	6.22		6.22	0.00	

ทต.หนองบัวบาน	6.75	1	6.75	6.00	0.75			6.00		6.00	6.00							0.75		
อบต.หนองข้อ	4.34	1	4.34	4.00	0.34		4.00			0.00	0.00							0.34	4.50	
อบต.หมากหญ้า	4.86									0.00	0.00				1	4.86		4.86	0.00	
ทม.หนองสำโรง	45.41	1	45.41	20.00	25.41			20.00		20.00	20.00								25.41	
ทต.แสงสว่าง	3.68	1	3.68	3.00	0.68		3.00			0.00	0.00								0.68	720.00
ทต.นาดี	6.51									0.00	0.00				1	6.51		6.51	0.00	
อบต.ทับทุง	7.66	1	7.66	6.00	1.66		6.00			0.00	0.00								1.66	23.00
อบต.แสงสว่าง	3.05	1	3.05	1.50	1.55		1.50			0.00	0.00								1.55	528.00
อบต.หนองแสง	4.15	1	4.15	2.00	2.15		2.00			0.00	0.00								2.15	
ทต.บ้านเชียง	7.15	1	7.15	5.80	1.35		5.80			0.00	0.00								1.35	4.50
ทต.หนองเม็ก	8.49									0.00	0.00				1	8.49		8.49	0.00	324.00
ทต.หนองหาน	4.90	1	4.90	3.00	1.90		3.00			0.00	0.00								1.90	
ทต.หนองไผ่	9.34	1	9.34	2.27	7.07			2.27		2.27	2.27								7.07	
ทต.โคกสูง *	6.33	1	6.33	4.00	2.33			4.00		4.00	4.00								2.33	
ทต.ผักตบ	8.45	1	8.45	6.00	2.45			6.00		6.00	6.00								2.45	7.20
อบต.คอนหายโศก	5.73	1	5.73	1.00	4.73		1.00			0.00	0.00								4.73	12.00
อบต.บ้านเชียง	3.91	1	3.91	2.00	1.91		2.00			0.00	0.00								1.91	
อบต.บ้านยา	5.26	1	5.26	1.00	4.26		1.00			0.00	0.00								4.26	9.00
อบต.พังงู	8.10	1	8.10	4.00	4.10		4.00			0.00	0.00								4.10	
อบต.โพนงาม	10.74	1	10.74	5.00	5.74			5.00		5.00	5.00								5.74	
อบต.หัวยพร้าว	5.17	1	5.17	1.00	4.17		1.00			0.00	0.00								4.17	3.60
อบต.สะแบง	7.20	1	7.20	7.00	0.20		7.00			0.00	0.00								0.20	6.00
อบต.หนองสระปลา	5.77									0.00	0.00				1	5.77		5.77	0.00	
อบต.หนองหาน	16.25	1	16.25	4.00	12.25		4.00			0.00	0.00								12.25	
รวม (ตัน/วัน)	1,622.29	131.00	1,314.29	749.91	564.38	-	342.86	407.06	30.00	377.06	377.06	-	-	-	49.00	308.00	-	308.00	594.38	12,829.25
รวม (ตัน/ปี)	592,135.88	131.00	479,715.41	273,717.90	205,997.50	-	125,142.22	148,575.68	10,950.00	137,625.68	137,625.68	-	-	-	49.00	112,420.47	-	112,420.47	216,947.50	12,829.25

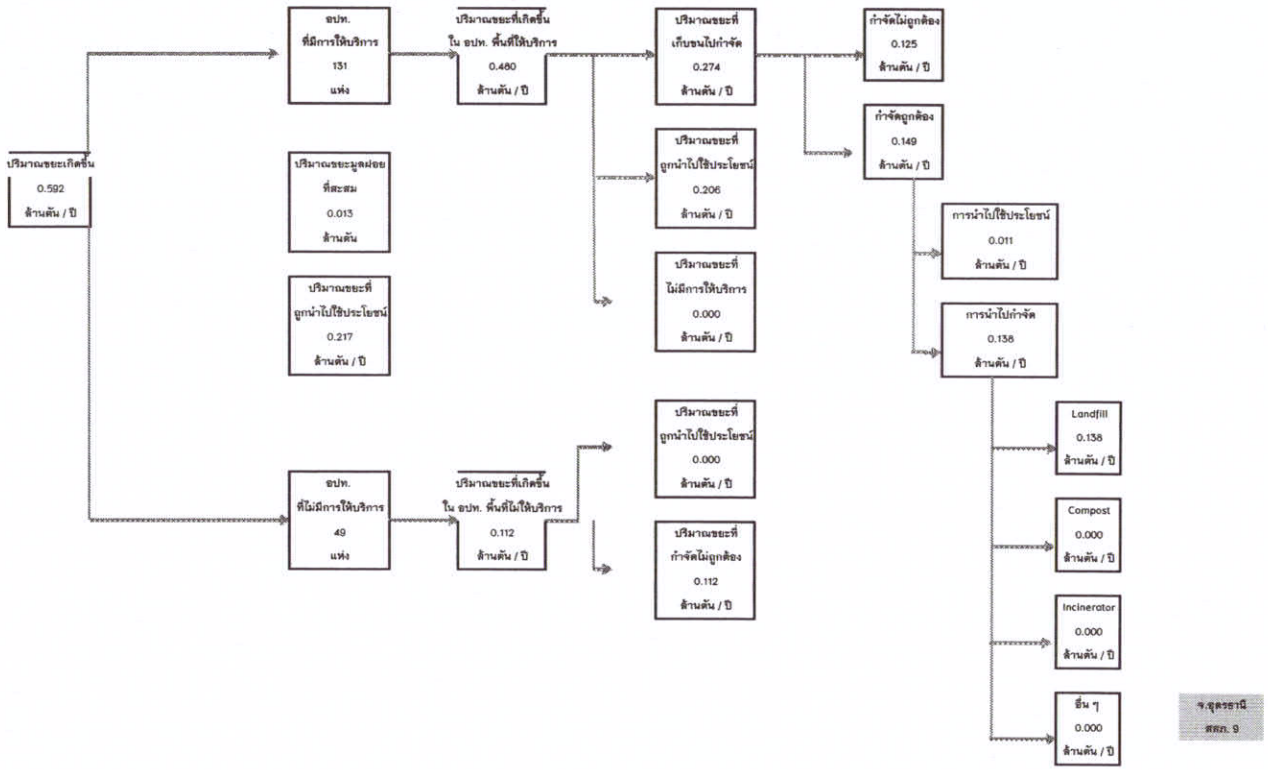
ปริมาณขยะเกิดขึ้น
0.592
ล้านตัน / ปี
อปท.
ที่มีการให้บริการ
131
แห่ง
ปริมาณขยะมูลฝอย
ที่สะสม
0.013
ล้านตัน
ปริมาณขยะที่
ถูกนำไปใช้ประโยชน์
0.217
ล้านตัน / ปี
อปท.
ที่ไม่มีการให้บริการ
49
แห่ง
ปริมาณขยะที่เกิดขึ้น
ใน อปท. พื้นที่ให้บริการ
0.480
ล้านตัน / ปี
ปริมาณขยะที่เกิดขึ้น
ใน อปท. พื้นที่ไม่ให้บริการ
0.112
ล้านตัน / ปี
ปริมาณขยะที่
เก็บขนไปกำจัด
0.274
ล้านตัน / ปี
ปริมาณขยะที่
ถูกนำไปใช้ประโยชน์
0.206
ล้านตัน / ปี
ปริมาณขยะที่
ไม่มีการให้บริการ
0.000
ล้านตัน / ปี
ปริมาณขยะที่
ถูกนำไปใช้ประโยชน์
0.000
ล้านตัน / ปี
ปริมาณขยะที่
กำจัดไม่ถูกต้อง
0.112
ล้านตัน / ปี
กำจัดไม่ถูกต้อง
0.125
ล้านตัน / ปี
กำจัดถูกต้อง
0.149
ล้านตัน / ปี
การนำไปใช้ประโยชน์
0.011
ล้านตัน / ปี
การนำไปกำจัด
0.138
ล้านตัน / ปี
Landfill
0.138
ล้านตัน / ปี
Compost
0.000
ล้านตัน / ปี
Incinerator
0.000
ล้านตัน / ปี
อื่น ๆ
0.000
ล้านตัน / ปี
จ.อุดรธานี
สสภ. 9

ตารางที่ 9.2 ข้อมูลการสำรวจขยะมูลฝอย จ.หนองคาย / สสภ. 9

		2	3	4	5	6	7	8	9	10	11	12	13	14	15	16	17	18	19	20
		พื้นที่ที่มีการให้บริการ													พื้นที่ที่ไม่มีการให้บริการ					
จังหวัด	ปริมาณขยะที่เกิดขึ้นปี 57	จำนวน อปท. ที่มีการให้บริการ	ปริมาณขยะที่เกิดขึ้นใน อปท. พื้นที่ให้บริการ	ปริมาณขยะที่เก็บขนไปกำจัด	ปริมาณขยะที่ถูกนำไปใช้ประโยชน์	ปริมาณขยะที่ไม่มีการให้บริการ	ปริมาณขยะที่กำจัดไม่ถูกต้อง	ปริมาณขยะที่กำจัดถูกต้อง	การนำไปใช้ประโยชน์	การนำไปกำจัด	Landfill	Compost	Incinerator	อื่น ๆ	จำนวน อปท. ที่ไม่มีการให้บริการ	ปริมาณขยะที่เกิดขึ้นใน อปท. พื้นที่ไม่ให้บริการ	ปริมาณขยะที่ถูกนำไปใช้ประโยชน์	ปริมาณขยะที่กำจัดไม่ถูกต้อง	ปริมาณขยะที่ถูกนำไปใช้ประโยชน์ (5)+(9)+(17)	ปริมาณขยะสะสม
จ.หนองคาย	(ตัน/วัน)	(แห่ง)	(ตัน/วัน)	(ตัน/วัน)	(ตัน/วัน)	(ตัน/วัน)	(ตัน/วัน)	(ตัน/วัน)	(ตัน/วัน)	(ตัน/วัน)	(ตัน/วัน)	(ตัน/วัน)	(ตัน/วัน)	(ตัน/วัน)	(แห่ง)	(ตัน/วัน)	(ตัน/วัน)	(ตัน/วัน)	(ตัน/วัน)	(ตัน)
ทม.ท่าบ่อ	24.29	1	24.29	12.25	12.04			12.25		12.25	12.25								12.04	
ทต.โพนสา	4.16	1	4.16	4.00	0.16			4.00		4.00	4.00								0.16	
ทต.บ้านถ่อน	7.08	1	7.08	7.00	0.08			7.00		7.00	7.00								0.08	
ทต.กองนาง	9.28	1	9.28	8.00	1.28			8.00		8.00	8.00								1.28	
อบต.โคกคอน	5.81	1	5.81	1.79	4.02			1.79		1.79	1.79								4.02	
อบต.ท่าบ่อ	3.34	1	3.34	1.03	2.31			1.03		1.03	1.03								2.31	
อบต.นาข่า	4.16	1	4.16	1.28	2.88			1.28		1.28	1.28								2.88	
อบต.น้ำโมง	6.18	1	6.18	1.69	4.49			1.69		1.69	1.69								4.49	
อบต.บ้านเดื่อ	6.78	1	6.78	6.00	0.78			6.00		6.00	6.00								0.78	
อบต.บ้านว่าน	6.69	1	6.69	2.06	4.63			2.06		2.06	2.06								4.63	
อบต.โพนสา	3.00	1	3.00	3.00	0.00			3.00		3.00	3.00								0.00	
อบต.หนองนาง	4.88	1	4.88	1.50	3.38			1.50		1.50	1.50								3.38	
ทต.เฝ้าไร่	11.29	1	11.29	5.00	6.29		5.00												6.29	
อบต.นาตี	3.55	1	3.55	1.20	2.35		1.20												2.35	10.80
อบต.วังหลวง	11.34	1	11.34	8.00	3.34		8.00												3.34	
อบต.หนองหลวง	13.95	1	13.95	8.00	5.95		8.00												5.95	
อบต.อุดมพร	6.65														1	6.65		6.65	0.00	
อบต.ด่านศรีสุข	3.84	1	3.84	1.18	2.66			1.18		1.18	1.18								2.66	
อบต.โพธิ์ตาก	3.90	1	3.90	3.90	0.00			3.90		3.90	3.90								0.00	
อบต.โพนทอง	5.92	1	5.92	1.82	4.10			1.82		1.82	1.82								4.10	
ทต.โพนพิสัย	4.00	1	4.00	4.00	0.00		4.00												0.00	1,500.00
ทต.สร้างนางขาว	3.62	1	3.62	1.50	2.12			1.50		1.50	1.50								2.12	840.00
อบต.กุดบง	8.55	1	8.55	5.00	3.55		5.00												3.55	1,500.00
อบต.จุมพล	17.87	1	17.87	1.50	16.37		1.50												16.37	
อบต.ชุมช้าง	8.50	1	8.50	5.00	3.50		5.00												3.50	
อบต.เซิม	6.09	1	6.09	5.00	1.09			5.00	1.40	3.60	3.60								2.49	4,050.00
อบต.ทุ่งหลวง	4.59	1	4.59	2.50	2.09		2.50												2.09	
อบต.นาหนัง	9.66	1	9.66	5.00	4.66			5.00		5.00	5.00								4.66	2,160.00
อบต.บ้านผือ	3.72	1	3.72	3.00	0.72			3.00		3.00	3.00								0.72	2,106.00
อบต.บ้านโพธิ์	12.33	1	12.33	3.50	8.83			3.50	0.25	3.25	3.25								9.08	360.00
อบต.วัดหลวง	8.50	1	8.50	3.50	5.00			3.50		3.50	3.50								5.00	4,680.00
อบต.เหล่าต่างคำ	4.97	1	4.97	4.97	0.00		4.97												0.00	
ทม.หนองคาย	53.11	1	53.11	26.78	26.33			26.78	10.00	16.78	16.78								36.33	
ทต.เวียงคุก	6.12	1	6.12	6.11	0.01			6.11		6.11	6.11								0.01	24.00
ทต.หนองสองห้อง	6.12	1	6.12	5.00	1.12			5.00		5.00	5.00								1.12	
ทต.โพธิ์ชัย	5.13	1	5.13	5.13	0.00			5.13		5.13	5.13								0.00	

ทต.หาดคำ	8.11	1	8.11	8.11	0.00			8.11		8.11	8.11								0.00	
ทต.กวนวัน	4.49	1	4.49	4.00	0.49			4.00		4.00	4.00								0.49	
ทต.บ้านเดื่อ	7.62	1	7.62	6.00	1.62			6.00		6.00	6.00								1.62	
ทต.ปะโค	6.22	1	6.22	6.21	0.01			6.21		6.21	6.21								0.01	
ทต.วัดธาตุ	9.60	1	9.60	9.58	0.02			9.58		9.58	9.58								0.02	
อบต.ค่ายบกหวาน	6.68	1	6.68	2.05	4.63			2.05		2.05	2.05								4.63	
อบต.พระธาตุบังพวน	3.64	1	3.64	2.83	0.81			2.83		2.83	2.83								0.81	
อบต.เมืองหมี	3.64	1	3.64	1.12	2.52			1.12		1.12	1.12								2.52	
อบต.โพนสว่าง(สองพ	5.05	1	5.05	0.28	4.77			0.28		0.28	0.28								4.77	
อบต.สีกาย	6.00	1	6.00	1.85	4.15			1.85		1.85	1.85								4.15	
อบต.หนองกอมเกาะ	6.42	1	6.42	1.98	4.44			1.98		1.98	1.98								4.44	
อบต.หินโงม	3.83	1	3.83	1.18	2.65			1.18		1.18	1.18								2.65	
อบต.นาทับไฮ	5.45	1	5.45	3.00	2.45		3.00												2.45	
อบต.บ้านตีอน	5.00	1	5.00	5.00	0.00		5.00												0.00	
อบต.พระบาทนาสิงห์	13.22	1	13.22	5.00	8.22		5.00												8.22	
อบต.โพนแพง	6.70	1	6.70	5.00	1.70		5.00												1.70	
อบต.รัตนวาปี	8.68	1	8.68	6.00	2.68		6.00												2.68	
ทต.ศรีเชียงใหม่	12.41	1	12.41	12.41	0.00			12.41		12.41	12.41								0.00	
ทต.หนองปลาปาก	8.42	1	8.42	8.00	0.42			8.00		8.00	8.00								0.42	
อบต.บ้านหม้อ	4.25	1	4.25	1.31	2.94			1.31		1.31	1.31								2.94	
อบต.พระพุทธบาท	4.20	1	4.20	1.29	2.91			1.29		1.29	1.29								2.91	
อบต.พานพร้าว	6.63	1	6.63	2.04	4.59			2.04		2.04	2.04								4.59	
อบต.คอกช้าง	5.45	1	5.45	1.68	3.77			1.68		1.68	1.68								3.77	
อบต.บ้านฝาง	7.90	1	7.90	2.43	5.47			2.43		2.43	2.43								5.47	
อบต.สระโคร	8.62	1	8.62	2.65	5.97			2.65		2.65	2.65								5.97	6.30
ทต.สังคม	3.50	1	3.50	2.20	1.30			2.20		2.20	2.20								1.30	
อบต.แก้งไก่	2.17	1	2.17	2.00	0.17		2.00												0.17	
อบต.นางิ้ว	5.53	1	5.53	0.90	4.63		0.90												4.63	
อบต.บ้านม่วง	2.78	1	2.78	2.00	0.78		2.00												0.78	
อบต.ผาตั้ง	4.97	1	4.97	3.00	1.97		3.00												1.97	
อบต.สังคม	1.99														1	1.99		1.99	0.00	
รวม (ต้น/วัน)	498.15	65.00	489.51	277.29	212.22	-	77.07	200.22	11.65	188.57	188.57	-	-	-	2.00	8.64	-	8.64	223.87	17,237.10
รวม (ต้น/ปี)	181,823.23	65.00	178,670.13	101,210.85	77,459.28	-	28,130.55	73,080.30	4,252.25	68,828.05	68,828.05	-	-	-	2.00	3,153.10	-	3,153.10	81,711.53	17,237.10

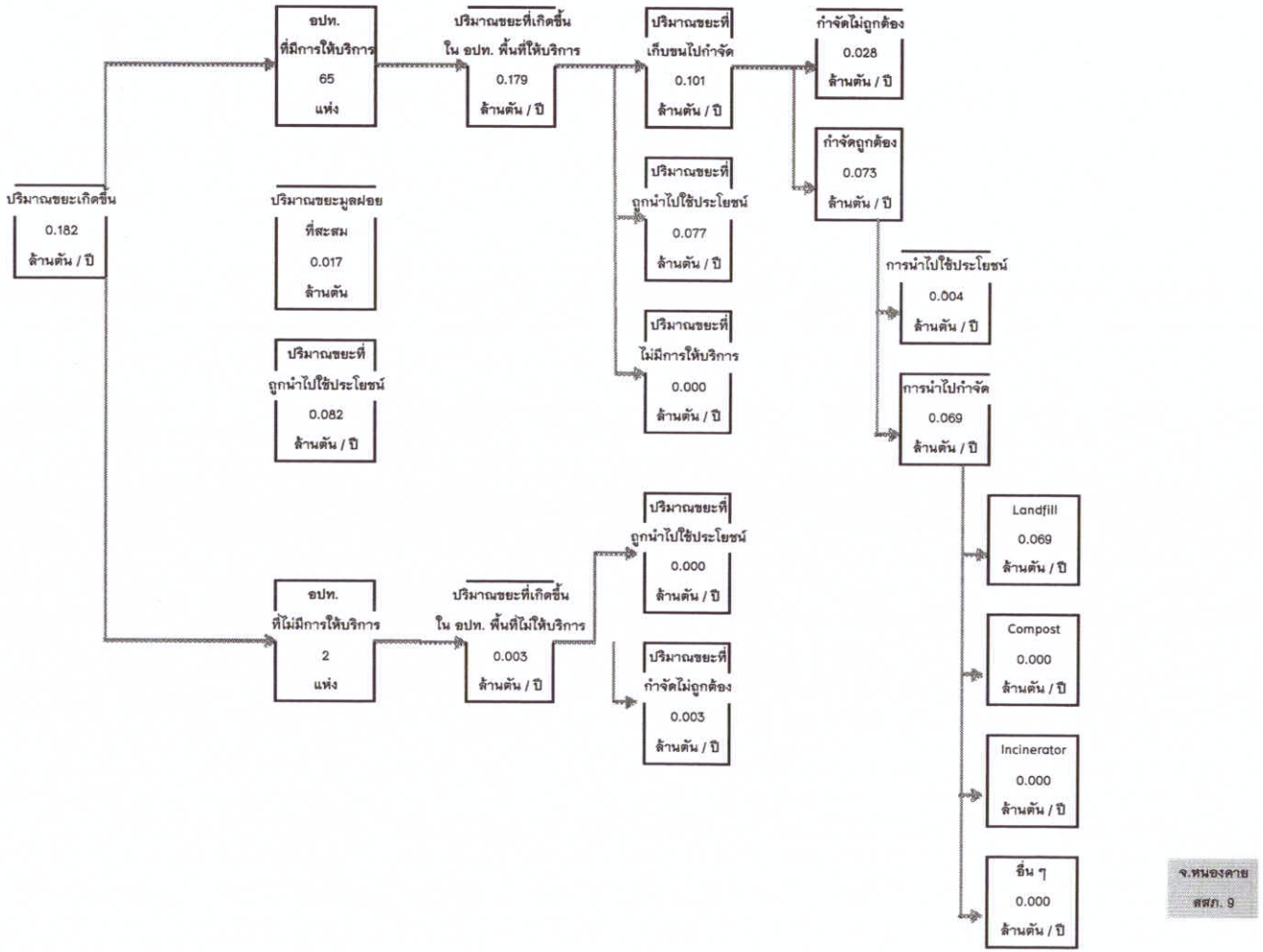
ปริมาณขยะเกิดขึ้น
0.182
ล้านตัน / ปี
อปท.
ที่มีการให้บริการ
65
แห่ง
ปริมาณขยะที่เกิดขึ้น
ใน อปท. พื้นที่ให้บริการ
0.179
ล้านตัน / ปี
ปริมาณขยะที่
เก็บขนไปกำจัด
0.101
ล้านตัน / ปี
กำจัดไม่ถูกต้อง
0.028
ล้านตัน / ปี
กำจัดถูกต้อง
0.073
ล้านตัน / ปี
การนำไปใช้ประโยชน์
0.004
ล้านตัน / ปี
การนำไปกำจัด
0.069
ล้านตัน / ปี
Landfill
0.069
ล้านตัน / ปี
Compost
0.000
ล้านตัน / ปี
Incinerator
0.000
ล้านตัน / ปี
อื่น ๆ
0.000
ล้านตัน / ปี
ปริมาณขยะที่
ถูกนำไปใช้ประโยชน์
0.077
ล้านตัน / ปี
ปริมาณขยะที่
ไม่มีการให้บริการ
0.000
ล้านตัน / ปี
ปริมาณขยะมูลฝอย
ที่สะสม
0.017
ล้านตัน
ปริมาณขยะที่
ถูกนำไปใช้ประโยชน์
0.082
ล้านตัน / ปี
อปท.
ที่ไม่มีการให้บริการ
2
แห่ง
ปริมาณขยะที่เกิดขึ้น
ใน อปท. พื้นที่ไม่ให้บริการ
0.003
ล้านตัน / ปี
ปริมาณขยะที่
ถูกนำไปใช้ประโยชน์
0.000
ล้านตัน / ปี
ปริมาณขยะที่
กำจัดไม่ถูกต้อง
0.003
ล้านตัน / ปี
จ.หนองคาย
สสภ. 9

ตารางที่ 9.3 ข้อมูลการสำรวจขยะมูลฝอย จ.เลย / สสภ. 9

			2	3	4	5	6	7	8	9	10	11	12	13	14	15	16	17	18	19	20
			พื้นที่ที่มีการให้บริการ													พื้นที่ที่ไม่มีการให้บริการ					
	จังหวัด	ปริมาณขยะที่เกิดขึ้นปี 57	จำนวน อปท. ที่มีการให้บริการ	ปริมาณขยะที่เกิดขึ้นใน อปท. พื้นที่ให้บริการ	ปริมาณขยะที่เก็บขนไปกำจัด	ปริมาณขยะที่ถูกนำไปใช้ประโยชน์	ปริมาณขยะที่ไม่มีการให้บริการ	ปริมาณขยะที่กำจัดไม่ถูกต้อง	ปริมาณขยะที่กำจัดถูกต้อง	การนำไปใช้ประโยชน์	การนำไปกำจัด	Landfill	Compost	Incinerator	อื่น ๆ	จำนวน อปท. ที่ไม่มีการให้บริการ	ปริมาณขยะที่เกิดขึ้นใน อปท. พื้นที่ไม่ให้บริการ	ปริมาณขยะที่ถูกนำไปใช้ประโยชน์	ปริมาณขยะที่กำจัดไม่ถูกต้อง	ปริมาณขยะที่ถูกนำไปใช้ประโยชน์ (5)+(9)+(17)	ปริมาณขยะสะสม
	จ.เลย	(ตัน/วัน)	(แห่ง)	(ตัน/วัน)	(ตัน/วัน)	(ตัน/วัน)	(ตัน/วัน)	(ตัน/วัน)	(ตัน/วัน)	(ตัน/วัน)	(ตัน/วัน)	(ตัน/วัน)	(ตัน/วัน)	(ตัน/วัน)	(ตัน/วัน)	(แห่ง)	(ตัน/วัน)	(ตัน/วัน)	(ตัน/วัน)	(ตัน/วัน)	
1	ทต.เขาแก้ว	8.98	1	8.98	2.00	6.98		2.00												6.98	3.60
2	ทต.เชียงคาน	6.84	1	6.84	5.00	1.84		5.00												1.84	
3	ทต.ธาตุ	8.32	1	8.32	2.80	5.52		2.80												5.52	
4	อบต.จอมศรี	5.00	1	5.00	5.00	0.00		5.00												0.00	1.80
5	อบต.เชียงคาน	3.41	1	3.41	3.41	0.00		3.41												0.00	
6	อบต.นาข่าว	10.37	1	10.37	2.73	7.64		2.73												7.64	
7	อบต.บุฮม	6.71	1	6.71	3.30	3.41		3.30												3.41	
8	อบต.ปากตม	5.66	1	5.66	1.67	3.99		1.67												3.99	
9	อบต.หาดทรายขาว	2.09														1	2.09		2.09	0.00	
10	ทต.ด่านซ้าย	4.13	1	4.13	3.50	0.63		3.50												0.63	180.00
11	ทต.ศรีสองรัก *	4.34	1	4.34	4.30	0.04		4.30												0.04	
12	อบต.กกสะทอน	5.99														1	5.99		5.99	0.00	
13	อบต.โคกงาม	3.78														1	3.78		3.78	0.00	
14	อบต.นาดี	3.79	1	3.79	2.00	1.79		2.00												1.79	
15	อบต.นาหอ	2.94														1	2.94		2.94	0.00	
16	อบต.ปากหมัน	2.91														1	2.91		2.91	0.00	
17	อบต.โป่ง	5.47														1	5.47		5.47	0.00	
18	อบต.โพนสูง	3.69														1	3.69		3.69	0.00	
19	อบต.วังยาว	3.41	1	3.41	2.00	1.41		2.00												1.41	
20	อบต.อิปุ่ม	3.73														1	3.73		3.73	0.00	
21	ทต.ท่าลี่	2.24	1	2.24	2.00	0.24		2.00												0.24	2,041.20
22	อบต.โคกใหญ่	2.61	1	2.61	1.81	0.80		1.81												0.80	
23	อบต.ท่าลี่	3.59	1	3.59	2.48	1.11		2.48												1.11	
24	อบต.น้ำแคม	4.35	1	4.35	3.01	1.34		3.01												1.34	2.10
25	อบต.หนองผือ	6.47	1	6.47	4.48	1.99			4.48		4.48	4.48								1.99	
26	อบต.อาฮี	4.18	1	4.18	2.90	1.28		2.90												1.28	
27	ทต.นาด้วง	7.56	1	7.56	4.00	3.56		4.00												3.56	
28	ทต.นาดอกคำ	9.82	1	9.82	2.62	7.20		2.62												7.20	
29	อบต.ท่าสวรรค์	2.59	1	2.59	2.00	0.59		2.00												0.59	
30	อบต.ท่าสะอาด	3.16	1	3.16	1.00	2.16		1.00												2.16	
31	อบต.นาด้วง	1.60														1	1.60		1.60	0.00	
32	ทต.นาแห้ว	1.71	1	1.71	1.50	0.21		1.50												0.21	3.60
33	อบต.นาพึง	1.53														1	1.53		1.53	0.00	

34	อบต.นามาตา	2.47														1	2.47		2.47	0.00	
35	อบต.เหล่ากอหก	1.95														1	1.95		1.95	0.00	
36	อบต.แสงภา	2.01	1	2.01	1.00	1.01		1.00												1.01	1.80
37	ทต.เชียงกลม	4.74	1	4.74	2.00	2.74		2.00												2.74	
38	ทต.ปากชม	3.48	1	3.48	2.80	0.68		2.80												0.68	6.00
39	ทต.คอนสา *	4.47	1	4.47	4.00	0.47		4.00												0.47	
40	อบต.ชมเจริญ	3.66	1	3.66	0.60	3.06		0.60												3.06	
41	อบต.ปากชม	4.72	1	4.72	2.00	2.72		2.00												2.72	
42	อบต.ห้วยบ่อซืน	4.02	1	4.02	1.17	2.85		1.17												2.85	
43	อบต.ห้วยพิชัย	4.67	1	4.67	3.00	1.67		3.00												1.67	
44	อบต.หาดคัมภีร์	3.31	1	3.31	3.00	0.31		3.00												0.31	
45	ทต.ท่าช้างคล้อง	10.83	1	10.83	3.00	7.83		3.00												7.83	52.50
46	ทต.โนนปอแดง	10.65	1	10.65	5.00	5.65		5.00												5.65	1,350.00
47	อบต.โนนป่าซาง	6.41	1	6.41	1.00	5.41		1.00												5.41	19.59
48	อบต.บ้านเพิ่ม	4.93	1	4.93	4.00	0.93		4.00												0.93	10.80
49	อบต.ผาขาว	5.51	1	5.51	2.00	3.51		2.00												3.51	699.19
50	ทต.ภูกระดึง	8.45	1	8.45	5.00	3.45		5.00												3.45	262.50
51	ทต.หนองหิน	4.63	1	4.63	2.57	2.07		2.57												2.07	
52	อบต.ผานกเค้า	5.13														1	5.13		5.13	0.00	
53	อบต.ภูกระดึง	2.93														1	2.93		2.93	0.00	
54	อบต.ศรีฐาน	10.00	1	10.00	1.50	8.50		1.50												8.50	52.80
55	อบต.ห้วยส้ม	5.43														1	5.43		5.43	0.00	
56	ทต.ภูเรือ	3.18	1	3.18	1.73	1.45		1.73												1.45	390.00
57	ทต.ร่องจิก	4.72														1	4.72		4.72	0.00	
58	อบต.ท่าศาลา	2.43														1	2.43		2.43	0.00	
59	อบต.ปลาบ่า	2.66	1	2.66	1.00	1.66		1.00												1.66	
60	อบต.สานตม	2.36														1	2.36		2.36	0.00	
61	อบต.หนองบัว	2.91	1	2.91	1.50	1.41		1.50												1.41	60.00
62	อบต.ลาดค่าง	2.71														1	2.71		2.71	0.00	
63	อบต.แก่งศรีภูมิ	3.39														1	3.39		3.39	0.00	
64	อบต.ภูหอ	5.61														1	5.61		5.61	0.00	
65	อบต.เลยวังไสย์	3.57														1	3.57		3.57	0.00	
66	อบต.หนองคัน	4.10	1	4.10	2.00	2.10		2.00												2.10	
67	อบต.ห้วยสีเสียด	3.66														1	3.66		3.66	0.00	
68	ทม.เลย	27.28	1	27.28	23.00	4.28			23.00		23.00	23.00								4.28	3,900.00
69	ทต.นาดินดำ	8.10	1	8.10	8.01	0.09			8.01		8.01	8.01								0.09	
70	ทต.นาโป่ง	9.86	1	9.86	4.00	5.86			4.00		4.00	4.00								5.86	
71	ทต.นาอ้อ	5.22	1	5.22	5.00	0.22			5.00		5.00	5.00								0.22	
72	ทต.น้ำสวย	2.16	1	2.16	2.16	0.00			2.16		2.16	2.16								0.00	
73	ทต.นาอาน	10.86	1	10.86	8.00	2.86			8.00		8.00	8.00								2.86	
74	อบต.กกดู่	5.18	1	5.18	3.58	1.60			3.58		3.58	3.58								1.60	
75	อบต.กกทอง	2.08	1	2.08	1.44	0.64			1.44		1.44	1.44								0.64	

76	อบต.ชัยพฤกษ์	5.56	1	5.56	3.85	1.71			3.85		3.85	3.85								1.71	
77	อบต.นาแซม	5.14	1	5.14	3.56	1.58			3.56		3.56	3.56								1.58	
78	อบต.น้ำสวย	8.13	1	8.13	5.63	2.50			5.63		5.63	5.63								2.50	
79	อบต.น้ำหมาน	3.10	1	3.10	2.15	0.95			2.15		2.15	2.15								0.95	
80	อบต.เมือง	9.55	1	9.55	6.61	2.94			6.61		6.61	6.61								2.94	
81	อบต.ศรีสองรักษ์	7.10	1	7.10	5.00	2.10			5.00		5.00	5.00								2.10	
82	อบต.เสี้ยว	2.82	1	2.82	1.95	0.87			1.95		1.95	1.95								0.87	
83	ทม.วังสะพุง	14.44	1	14.44	13.00	1.44			13.00		13.00	13.00								1.44	
84	ทต.ศรีสงคราม	8.05	1	8.05	8.00	0.05		8.00												0.05	360.00
85	ทต.ปากปวน	7.81	1	7.81	5.00	2.81		5.00												2.81	2,400.00
86	อบต.เขาหลวง	8.50	1	8.50	2.60	5.90		2.60												5.90	
87	อบต.โคกขมิ้น	12.83														1	12.83		12.83	0.00	
88	อบต.ทรายขาว	12.47	1	12.47	3.40	9.07		3.40												9.07	
89	อบต.ผาน้อย	10.89	1	10.89	3.00	7.89		3.00												7.89	
90	อบต.ผาบิ้ง	4.07	1	4.07	2.00	2.07		2.00												2.07	
91	อบต.วังสะพุง	7.79	1	7.79	1.83	5.96		1.83												5.96	
92	อบต.หนองงิ้ว	4.45														1	4.45		4.45	0.00	
93	อบต.หนองหญ้าปล้อง	14.67														1	14.67		14.67	0.00	
94	อบต.ตาดข่า	3.54	1	3.54	3.00	0.54		3.00												0.54	9.45
95	อบต.ปวนพุ	8.84														1	8.84		8.84	0.00	
96	อบต.หนองหิน	4.44														1	4.44		4.44	0.00	
97	ทต.เอราวัณ	10.28	1	10.28	7.00	3.28		7.00												3.28	41.04
98	ทต.ผาอินทร์แปลง	12.74	1	12.74	12.74	0.00		12.74												0.00	61.78
99	อบต.ทรัพย์ไพวัลย์	3.52														1	3.52		3.52	0.00	
###	อบต.ผาสามยอด	6.87														1	6.87		6.87	0.00	
	รวม (ตัน/วัน)	576.99	70.00	441.29	260.89	180.40	-	159.47	101.42	-	101.42	101.42	-	-	-	30.00	135.70	-	135.70	180.40	11,909.75
	รวม (ตัน/ปี)	210,601.25	70.00	161,072.05	95,224.85	65,847.20	-	58,206.55	37,018.30	-	37,018.30	37,018.30	-	-	-	30.00	49,529.19	-	49,529.19	65,847.20	11,909.75

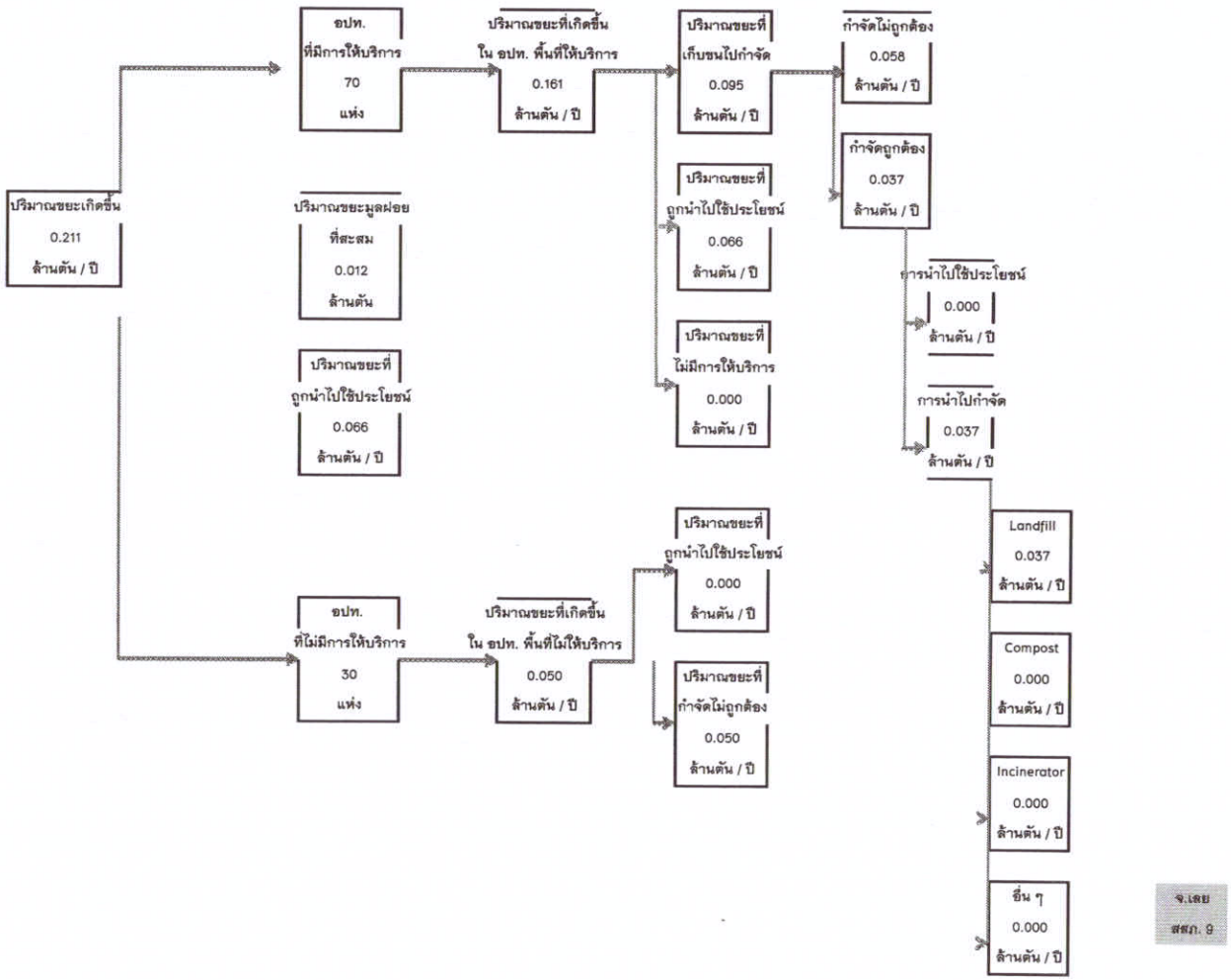
ปริมาณขยะเกิดขึ้น
0.211
ล้านตัน / ปี
อปท.
ที่มีการให้บริการ
70
แห่ง
ปริมาณขยะที่เกิดขึ้น
ใน อปท. พื้นที่ให้บริการ
0.161
ล้านตัน / ปี
ปริมาณขยะที่
เก็บขนไปกำจัด
0.095
ล้านตัน / ปี
กำจัดไม่ถูกต้อง
0.058
ล้านตัน / ปี
กำจัดถูกต้อง
0.037
ล้านตัน / ปี
การนำไปใช้ประโยชน์
0.000
ล้านตัน / ปี
การนำไปกำจัด
0.037
ล้านตัน / ปี
Landfill
0.037
ล้านตัน / ปี
Compost
0.000
ล้านตัน / ปี
Incinerator
0.000
ล้านตัน / ปี
อื่น ๆ
0.000
ล้านตัน / ปี
ปริมาณขยะที่
ถูกนำไปใช้ประโยชน์
0.066
ล้านตัน / ปี
ปริมาณขยะที่
ไม่มีการให้บริการ
0.000
ล้านตัน / ปี
ปริมาณขยะมูลฝอย
ที่สะสม
0.012
ล้านตัน
ปริมาณขยะที่
ถูกนำไปใช้ประโยชน์
0.066
ล้านตัน / ปี
อปท.
ที่ไม่มีการให้บริการ
30
แห่ง
ปริมาณขยะที่เกิดขึ้น
ใน อปท. พื้นที่ไม่ให้บริการ
0.050
ล้านตัน / ปี
ปริมาณขยะที่
ถูกนำไปใช้ประโยชน์
0.000
ล้านตัน / ปี
ปริมาณขยะที่
กำจัดไม่ถูกต้อง
0.050
ล้านตัน / ปี

จ.เลย
สสภ. 9

ตารางที่ 9.4 ข้อมูลการสำรวจขยะมูลฝอย (Second Draft) จ.นครพนม / สสภ. 9

		2	3	4	5	6	7	8	9	10	11	12	13	14	15	16	17	18	19	20
		พื้นที่ที่มีการให้บริการ													พื้นที่ที่ไม่มีการให้บริการ					
จังหวัด	ปริมาณขยะที่เกิดขึ้น ปี 57	จำนวน อปท. ที่มีการให้บริการ	ปริมาณขยะที่เกิดขึ้นใน อปท. พื้นที่ให้บริการ	ปริมาณขยะที่เก็บขนไปกำจัด	ปริมาณขยะที่ถูกนำไปใช้ประโยชน์	ปริมาณขยะที่ไม่มีการให้บริการ	ปริมาณขยะที่กำจัดไม่ถูกต้อง	ปริมาณขยะที่กำจัดถูกต้อง	การนำไปใช้ประโยชน์	การนำไปกำจัด	Landfill	Compost	Incinerator	อื่น ๆ	จำนวน อปท. ที่ไม่มีการให้บริการ	ปริมาณขยะที่เกิดขึ้นใน อปท. พื้นที่ไม่ให้บริการ	ปริมาณขยะที่ถูกนำไปใช้ประโยชน์	ปริมาณขยะที่กำจัดไม่ถูกต้อง	ปริมาณขยะที่ถูกนำไปใช้ประโยชน์ (5)+(9)+(17)	ริมาณขยะสะสม
จ.นครพนม	(ตัน/วัน)	(แห่ง)	(ตัน/วัน)	(ตัน/วัน)	(ตัน/วัน)	(ตัน/วัน)	(ตัน/วัน)	(ตัน/วัน)	(ตัน/วัน)	(ตัน/วัน)	(ตัน/วัน)	(ตัน/วัน)	(ตัน/วัน)	(ตัน/วัน)	(แห่ง)	(ตัน/วัน)	(ตัน/วัน)	(ตัน/วัน)	(ตัน/วัน)	(ตัน)
ทต.ท่าอุเทน	4.78	1	4.78	4.50	0.28		4.50			0.00									0.28	22.50
ทต.เรืนพระบาท	6.10														1	6.10		6.10	0.00	
อบต.ไชยบุรี	7.71	1	7.71	2.00	5.71		2.00												5.71	
อบต.ท่าจำปา	7.50														1	7.50		7.50	0.00	
อบต.โนนตาล	6.71														1	6.71		6.71	0.00	
อบต.พนอม	4.65	1	4.65	1.50	3.15		1.50												3.15	
อบต.พะทาย	3.93														1	3.93		3.93	0.00	
อบต.ธาตุพนม	7.30	1	7.30	1.17	6.13		1.17												6.13	
อบต.หนองเทา	3.38														1	3.38		3.38	0.00	
ทต.ธาตุพนม	15.30	1	15.30	15.30	0.00		15.30												0.00	2,073.60
ทต.น้ำก่ำ	7.27	1	7.27	2.00	5.27		2.00												5.27	
ทต.ฝั่งแดง	7.27	1	7.27	7.00	0.27		7.00												0.27	
ทต.ธาตุพนม(ธาตุพนม	3.26	1	3.26	3.26	0.00			3.26		3.26	3.26								0.00	
ทต.นาหนาด	4.82	1	4.82	4.82	0.00			4.82		4.82	4.82								0.00	
อบต.กุดฉิม	4.13														1	4.13		4.13	0.00	
อบต.ดอนนางหงส์	6.54	1	6.54	1.50	5.04		1.50												5.04	
อบต.นาถ่อน	7.97	1	7.97	5.00	2.97		5.00												2.97	120.00
อบต.พระกลางทุ่ง	5.65														1	5.65		5.65	0.00	
อบต.โพนแพง	4.30	1	4.30	2.50	1.80		2.50												1.80	
อบต.แสนพัน	3.67														1	3.67		3.67	0.00	
อบต.อุ่มเหม้า	4.78														1	4.78		4.78	0.00	
ทต.นาแก	5.05	1	5.05	3.00	2.05			3.00		3	3.00								2.05	1,500.00
ทต.พระซอง	7.21	1	7.21	6.00	1.21		6.00												1.21	
อบต.ก้านเหลือง	7.31														1	7.31		7.31	0.00	
อบต.ค้ำพี้	4.22														1	4.22		4.22	0.00	
อบต.นาแก	3.42	1	3.42	1.47	1.95			1.47		1.47	1.47								1.95	
อบต.นาคู่	5.66														1	5.66		5.66	0.00	
อบต.นาเลียง	3.74														1	3.74		3.74	0.00	
อบต.บ้านแก้ง	5.63														1	5.63		5.63	0.00	
อบต.พิมาน	5.85														1	5.85		5.85	0.00	
อบต.พุ่มแก	6.20														1	6.20		6.20	0.00	
อบต.สีชมพู	3.30														1	3.30		3.30	0.00	
อบต.หนองบ่อ	5.55														1	5.55		5.55	0.00	
อบต.หนองสังข์	5.62														1	5.62		5.62	0.00	
อบต.ดอนเตย	6.47	1	6.47	1.50	4.97		1.50												4.97	
อบต.นาหม	7.63														1	7.63		7.63	0.00	
อบต.หนองขน	7.40	1	7.40	1.00	6.40		1.00												6.40	1.80
ทต.นาหว้า	12.32	1	12.32	5.00	7.32		5.00												7.32	450.00
ทต.ท่าเรือ	5.29														1	5.29		5.29	0.00	
อบต.นาคูณใหญ่	4.11	1	4.11	1.50	2.61		1.50												2.61	18.75

อบต.นาจัว	4.47														1	4.47		4.47	0.00	
อบต.นาหว้า	5.07	1	5.07	4.00	1.07		4.00												1.07	30.78
อบต.บ้านเสียว	5.60														1	5.60		5.60	0.00	
อบต.เหล่าพัฒนา	8.80														1	8.80		8.80	0.00	0.90
ทต.บ้านแพง	9.41	1	9.41	7.00	2.41		7.00												2.41	480.00
อบต.นาเข	1.87														1	1.87		1.87	0.00	
อบต.นาจัว	4.36	1	4.36	4.00	0.36		4.00												0.36	
อบต.ไผ่ล้อม	3.01														1	3.01		3.01	0.00	
อบต.โพนทอง	4.79														1	4.79		4.79	0.00	
อบต.หนองแวง	8.66														1	8.66		8.66	0.00	
ทต.ปลาปาก	4.54	1	4.54	2.00	2.54		2.00												2.54	9.00
อบต.กุดาใก้	7.89														1	7.89		7.89	0.00	
อบต.โคกสว่าง	4.40														1	4.40		4.40	0.00	
อบต.โคกสูง	4.86														1	4.86		4.86	0.00	
อบต.นามะเขือ	5.31														1	5.31		5.31	0.00	
อบต.ปลาปาก	5.51														1	5.51		5.51	0.00	
อบต.มหาชัย	4.95														1	4.95		4.95	0.00	
อบต.หนองเทาใหญ่	2.97														1	2.97		2.97	0.00	
อบต.หนองยี	6.75														1	6.75		6.75	0.00	
ทต.โพนสวรรค์	5.78	1	5.78	5.78	0.00		5.78												0.00	37.50
อบต.นาขมิ้น	8.05														1	8.05		8.05	0.00	
อบต.นาใน	4.83														1	4.83		4.83	0.00	
อบต.นาหัวบ่อ	5.06														1	5.06		5.06	0.00	
อบต.บ้านค้อ	9.70														1	9.70		9.70	0.00	
อบต.โพนจาน	4.86														1	4.86		4.86	0.00	
อบต.โพนบก	6.15	1	6.15	1.00	5.15		1.00												5.15	
อบต.โพนสวรรค์	6.80	1	6.80	5.00	1.80		5.00												1.80	
ทม.นครพนม	36.17	1	36.17	28.00	8.17		28.00												8.17	45,000.00
ทต.หนองญาติ	10.88	1	10.88	9.00	1.88		9.00												1.88	
อบต.กุรุคุ	5.55	1	5.55	2.40	3.15		2.40												3.15	
อบต.ขามเฒ่า	7.66	1	7.66	3.28	4.38		3.28												4.38	
อบต.ดำเตย	9.92	1	9.92	4.25	5.67		4.25												5.67	
อบต.ดงขวาง	5.06	1	5.06	1.00	4.06		1.00												4.06	18.00
อบต.ท่าค้อ	8.16	1	8.16	3.50	4.66		3.50												4.66	
อบต.นาทราย	4.47	1	4.47	2.00	2.47		2.00												2.47	
อบต.นารายทราย	5.67	1	5.67	2.50	3.17		2.50												3.17	
อบต.บ้านกลาง	7.88	1	7.88	3.38	4.50		3.38												4.50	
อบต.บ้านผึ้ง	13.90	1	13.90	6.00	7.90		6.00												7.90	
อบต.โพธิ์ตาก	5.79	1	5.79	2.48	3.31		2.48												3.31	
อบต.วังตามัว	7.65														1	7.65		7.65	0.00	
อบต.อาจสามารถ	6.04														1	6.04		6.04	0.00	
ทต.เรณูนคร	5.77	1	5.77	5.00	0.77		5.00												0.77	300.00
อบต.โคกหินแฮ่	6.48	1	6.48	0.50	5.98		0.50												5.98	
อบต.ท่าลาด	2.75														1	2.75		2.75	0.00	
อบต.นาขาม	3.46														1	3.46		3.46	0.00	
อบต.นางาม	7.68	1	7.68	3.30	4.38		3.30												4.38	
อบต.โพนทอง	4.05														1	4.05		4.05	0.00	
อบต.เรณู	3.89														1	3.89		3.89	0.00	
อบต.เรณูใต้	4.41														1	4.41		4.41	0.00	
อบต.หนองย่างชิ้น	3.83	1	3.83	1.64	2.19		1.64												2.19	
อบต.โคกสี	2.66														1	2.66		2.66	0.00	

อบต.ยอดชาด	3.79	1	3.79	1.00	2.79		1.00												2.79	6.00
อบต.วังยาง	3.93														1	3.93		3.93	0.00	
ทต.ศรีสงคราม	3.74	1	3.74	3.50	0.24			3.50	1.00	2.50			2.50						1.24	1,500.00
ทต.บ้านข่า	7.11	1	7.11	1.00	6.11		1.00												6.11	
อบต.ท่าบ่อสงคราม	4.42	1	4.42	3.00	1.42		3.00												1.42	12.00
ทต.นาคำ	8.93														1	8.93		8.93	0.00	
อบต.นาเลื่อ	5.69														1	5.69		5.69	0.00	
อบต.บ้านเชื้อง	9.49	1	9.49	4.00	5.49			4.00	1.00	3.00			3.00						6.49	
อบต.โพนสว่าง	4.93	1	4.93	4.93	0.00		4.93												0.00	3.60
อบต.ศรีสงคราม	3.78	1	3.78	1.00	2.78		1.00												2.78	4.50
ทต.สามผง	7.64	1	7.64	4.00	3.64		4.00												3.64	
อบต.หาดแพง	4.63														1	4.63		4.63	0.00	
รวม (ตัน/วัน)	641.29	50.00	359.03	199.46	159.57	-	179.41	20.05	2.00	18.05	12.55	-	5.50	-	53.00	282.27	-	282.27	161.57	51,588.93
รวม (ตัน/ปี)	234,072.47	50.00	131,045.74	72,802.90	58,242.84	-	65,484.65	7,318.25	730.00	6,588.25	4,580.75	-	2,007.50	-	53.00	103,026.73	-	103,026.73	58,972.84	51,588.93

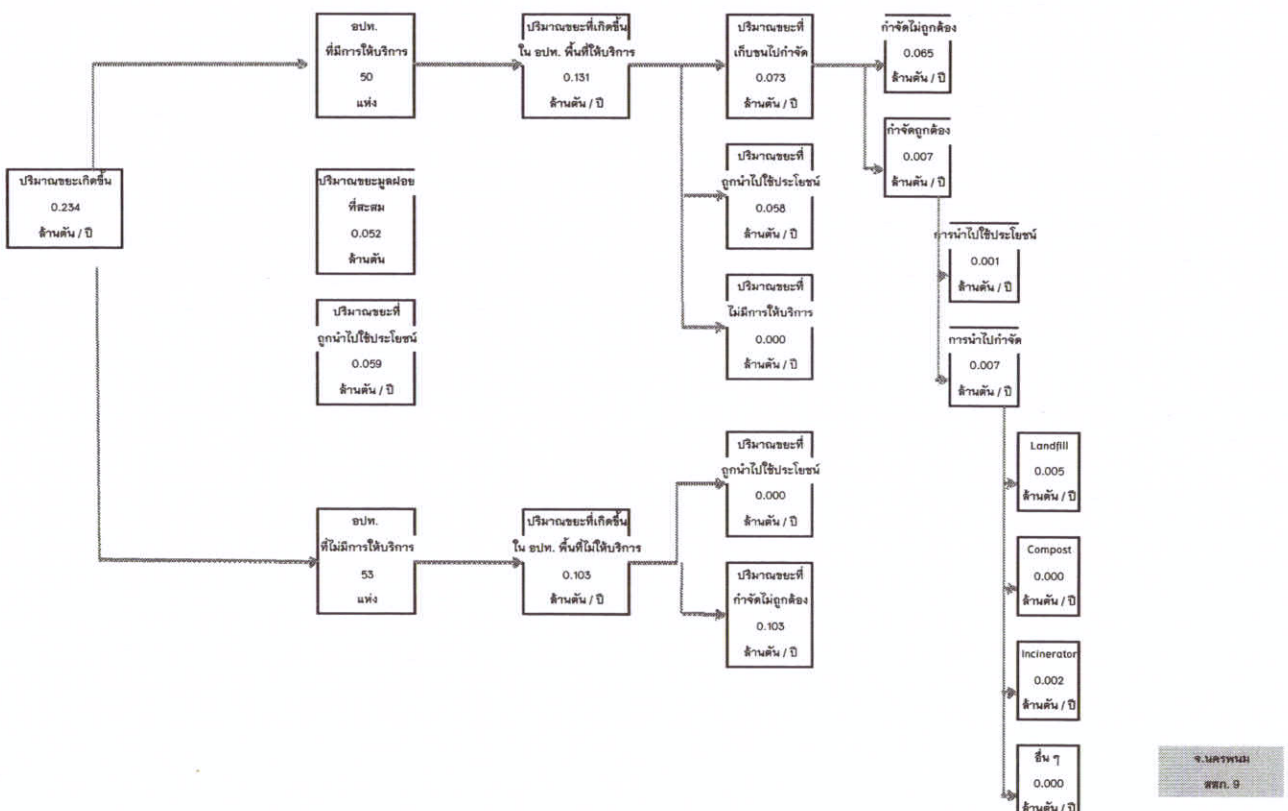

		2	3	4	5	6	7	8	9	10	11	12	13	14	15	16	17	18	19	20
		พื้นที่ที่มีการให้บริการ													พื้นที่ที่ไม่มีการให้บริการ					
จังหวัด	ปริมาณขยะที่เกิดขึ้น ปี 57	จำนวน อปท. ที่มีการให้บริการ	ปริมาณขยะที่เกิดขึ้นใน อปท. พื้นที่ให้บริการ	ปริมาณขยะที่เก็บขนไปกำจัด	ปริมาณขยะที่ถูกนำไปใช้ประโยชน์	ปริมาณขยะที่ไม่มีการให้บริการ	ปริมาณขยะที่กำจัดไม่ถูกต้อง	ปริมาณขยะที่กำจัดถูกต้อง	การนำไปใช้ประโยชน์	การนำไปกำจัด	Landfill	Compost	Incinerator	อื่น ๆ	จำนวน อปท. ที่ไม่มีการให้บริการ	ปริมาณขยะที่เกิดขึ้นใน อปท. พื้นที่ไม่ให้บริการ	ปริมาณขยะที่ถูกนำไปใช้ประโยชน์	ปริมาณขยะที่กำจัดไม่ถูกต้อง	ปริมาณขยะที่ถูกนำไปใช้ประโยชน์ (5)+(9)+(17)	ปริมาณขยะสะสม
จ.สกลนคร	(ตัน/วัน)	(แห่ง)	(ตัน/วัน)	(ตัน/วัน)	(ตัน/วัน)	(ตัน/วัน)	(ตัน/วัน)	(ตัน/วัน)	(ตัน/วัน)	(ตัน/วัน)	(ตัน/วัน)	(ตัน/วัน)	(ตัน/วัน)	(ตัน/วัน)	(แห่ง)	(ตัน/วัน)	(ตัน/วัน)	(ตัน/วัน)	(ตัน/วัน)	(ตัน)
ทต.กุดบาก	5.95	1	5.95	1.00	4.95		1.00												4.95	216.00
ทต.กุดแฮด(กุดบาก)*	5.07														1	5.07		5.07	0.00	
ทต.กุดไห	9.43														1	9.43	0.50	8.93	0.50	
ทต.นามอง	12.21														1	12.21		12.21	0.00	
ทต.กุสุมาลย์	4.82	1	4.82	2.27	2.55		2.27												2.55	
อบต.กุสุมาลย์	4.54														1	4.54		4.54	0.00	
อบต.โพธิไพศาล	8.31														1	8.31		8.31	0.00	
อบต.นาโพธิ์	6.79														1	6.79		6.79	0.00	
อบต.อุ่มจาน	9.05														1	9.05		9.05	0.00	
อบต.นาเพียง	6.90														1	6.90		6.90	0.00	
ทต.ค้าตากล้า	8.20	1	8.20	8.00	0.20			8.00		8.00	8.00								0.20	
ทต.แพด	9.72	1	9.72	1.00	8.72			1.00		1.00	1.00								8.72	
อบต.ค้าตากล้า	5.65	1	5.65	1.00	4.65			1.00		1.00	1.00								4.65	72.00
อบต.นาแค้	7.60	1	7.60	0.60	7.00			0.60		0.60	0.60								7.00	
อบต.หนองบัวสิม	9.26														1	9.26		9.26	0.00	
ทต.ดงโป่ง	12.50	1	12.50	1.67	10.83			1.67		1.67	1.67								10.83	
อบต.ด่านม่วงคำ	6.27														1	6.27		6.27	0.00	
อบต.แมดนาท่ม	8.28														1	8.28		8.28	0.00	
อบต.เหล่าโพนค้อ	5.49														1	5.49		5.49	0.00	
ทต.เจริญศิลป์	6.64	1	6.64	3.00	3.64		3.00												3.64	16.20
อบต.เจริญศิลป์	4.77														1	4.77		4.77	0.00	
อบต.ทุ่งแก	3.94														1	3.94		3.94	0.00	
อบต.โคกศิลา	4.34														1	4.34		4.34	0.00	
อบต.บ้านเหล่า	9.88														1	9.88		9.88	0.00	
อบต.หนองแปน	6.53														1	6.53		6.53	0.00	
อบต.บึงทวาย	4.47														1	4.47		4.47	0.00	
อบต.เต่างอย	5.41	1	5.41	1.50	3.91			1.50		1.50	1.50								3.91	
อบต.นาตาล	5.01														1	5.01		5.01	0.00	
อบต.จันทร์เพ็ญ	5.84														1	5.84		5.84	0.00	
อบต.นิคมน้ำอูน	4.10														1	4.10		4.10	0.00	
อบต.หนองปลิง	4.80	1	4.60	4.00	0.60		4.00												0.60	198.00
อบต.ศรีวรรณคาม	3.43														1	3.43		3.43	0.00	
อบต.หนองบัว	9.90														1	9.90		9.90	0.00	
ทต.บ้านม่วง	3.64	1	3.64	3.00	0.64			3.00		3.00	3.00								0.64	380.00
ทต.หัวยหลัว	7.44	1	7.44	0.66	6.78			0.66		0.66	0.66								6.78	10.80
อบต.ดงหม้อทอง	6.33														1	6.33		6.33	0.00	
อบต.ดงหม้อทองใต้	7.42														1	7.42		7.42	0.00	
อบต.ดงเหนือ	6.12														1	6.12		6.12	0.00	
อบต.โนนสะอาด	5.60														1	5.60		5.60	0.00	
อบต.บ่อแก้ว	7.07														1	7.07		7.07	0.00	

อบต.ม่วง	5.87														1	5.87		5.87	0.00	
อบต.มาย	5.45														1	5.45		5.45	0.00	
อบต.หนองกวั่ง	8.08														1	8.08		8.08	0.00	
ทต.พรรณานิคม	2.97	1	2.97	2.00	0.97		2.00												0.97	13.20
ทต.พอกน้อย	9.16	1	9.16	5.00	4.16		5.00												4.16	
ทต.นาใน	7.38														1	7.38		7.38	0.00	
ทต.บัวหว่าง *	6.90	1	6.90	2.00	4.90		2.00												4.90	6.00
ทต.ไร่	9.54														1	9.54		9.54	0.00	
อบต.ช้างมิ่ง	8.40	1	8.40	1.50	6.90			1.50		1.50	1.50								6.90	
อบต.บะยี	6.10	1	6.10	5.63	0.47		5.63												0.47	
ทต.นาหัวบ่อ	9.02														1	9.02		9.02	0.00	
ทต.พรรณานคร(พรรณนา)	5.31														1	5.31		5.31	0.00	
อบต.เชิงชุม	4.47														1	4.47		4.47	0.00	
ทต.วังยาง	7.35	1	7.35	2.50	4.85			2.50		2.50	2.50								4.85	
ทต.พังโคน	7.01	1	7.01	6.36	0.65			6.36		6.36	6.36								0.65	
ทต.ไฮหย่อง	12.89	1	12.89	2.46	10.43			2.46		2.46	2.46								10.43	
ทต.พังโคนศรีจำปา *	7.41	1	7.41	2.25	5.16			2.25		2.25	2.25								5.16	
อบต.ม่วงไข่	8.92	1	8.92	2.00	6.92		2.00												6.92	
ทต.แร่	7.58	1	7.58	1.00	6.58			1.00		1.00	1.00								6.58	
อบต.ค้นผึ้ง	7.08														1	7.08		7.08	0.00	
ทต.นาแก้ว	10.05														1	10.05		10.05	0.00	
ทต.เชียงสือ	4.45														1	4.45		4.45	0.00	
ทต.บ้านโพน	6.59														1	6.59		6.59	0.00	1.80
อบต.นาตงวัฒนา	5.03														1	5.03		5.03	0.00	
อบต.บ้านแป้น	6.03														1	6.03		6.03	0.00	
ทต.โคกภู	13.75	1	13.75	2.49	11.26			2.49		2.49	2.49								11.26	
อบต.โคกภู	14.62														1	14.62		14.62	0.00	
ทต.ศรีสว่างค้อ	9.66														1	9.66		9.66	0.00	
อบต.กกปลาซิว	3.00														1	3.00		3.00	0.00	
ทม.สกลนคร	75.00	1	75.00	60.00	15.00			60.00		60.00	60.00								15.00	
ทต.ธาตุนาเวง	2.45														1	2.45		2.45	0.00	
ทต.เชียงเครือ	22.00	1	22.00	20.00	2.00			20.00		20.00	20.00								2.00	
ทต.ดงมะไฟ	7.00	1	7.00	6.50	0.50			6.50		6.50	6.50								0.50	300.00
ทต.ท่าแร่	8.22	1	8.22	7.40	0.82			7.40		7.40	7.40								0.82	
ทต.ฮางโฮง	7.95	1	7.95	5.00	2.95			5.00		5.00	5.00								2.95	
ทต.เหล่าปอแดง	6.01														1	6.01		6.01	0.00	
ทต.จิ้วค่อน	6.48	1	6.48	1.33	5.15			1.33		1.33	1.33								5.15	
ทต.หนองลาด	5.71	1	5.71	4.00	1.71		4.00												1.71	
ทต.เมืองทองท่าแร่(ท่าแร่)	3.47	1	3.47	1.00	2.47		1.00												2.47	
อบต.ธงมิ่น	8.82	1	8.82	3.50	5.32		3.50												5.32	
อบต.โนนหอม	6.50	1	6.50	1.00	5.50			1.00		1.00	1.00								5.50	
อบต.พังขว้าง	9.92	1	9.92	4.00	5.92			4.00		4.00	4.00								5.92	
อบต.หัวยยาง	9.72	1	9.72	2.80	6.92			2.80		2.80	2.80								6.92	
อบต.ม่วงลาย	4.04														1	4.04		4.04	0.00	
อบต.ดงชน	3.42														1	3.42		3.42	0.00	
อบต.ดงมะไฟ	6.95														1	6.95		6.95	0.00	
อบต.โคกก่อง	3.51														1	3.51		3.51	0.00	
ทต.วานรนิวาส	6.04	1	6.04	6.00	0.04			6.00		6.00	6.00								0.04	189.00
ทต.หนองแวง	6.04														1	6.04		6.04	0.00	

ทต.นอซอ	6.27														1	6.27		6.27	0.00	
ทต.หนองสนม	13.81														1	13.81		13.81	0.00	
อบต.เตื่อศรีคันไชย	9.58														1	9.58		9.58	0.00	
อบต.ธาตุ	10.52	1	10.52	5.00	5.52		5.00												5.52	1.35
อบต.วานรนิวาส	9.12														1	9.12		9.12	0.00	
อบต.ศรีวิชัย	7.66														1	7.66		7.66	0.00	
อบต.นาคำ	3.50														1	3.50		3.50	0.00	
ทต.คูสะคาม	5.33														1	5.33		5.33	0.00	
อบต.ขัวก่าย	8.91														1	8.91		8.91	0.00	
อบต.อินทร์แปลง	3.44														1	3.44		3.44	0.00	
อบต.ดอนสวรรค์	3.54														1	3.54		3.54	0.00	
อบต.หนองแวงใต้	6.44														1	6.44		6.44	0.00	
ทต.กุดเรือคำ	6.44	1	6.44	2.00	4.44		2.00												4.44	30.00
ทต.วาริชภูมิ	2.37	1	2.37	2.00	0.37		2.00												0.37	102.00
ทต.ปลาโหล	12.18														1	12.18		12.18	0.00	
ทต.คำบ่อ	13.71														1	13.71		13.71	0.00	
ทต.หนองลาด	7.77	1	7.77	2.00	5.77		2.00												5.77	
อบต.วาริชภูมิ	12.57														1	12.57		12.57	0.00	
อบต.ค้อเขียว	3.93														1	3.93		3.93	0.00	
ทต.ดอนเชียง	4.70	1	4.70	1.72	2.98		1.72												2.98	432.00
ทต.สว่างแดนดิน	13.50	1	13.50	13.00	0.50		13.00												0.50	19,800.00
ทต.บงใต้	10.09	1	10.09	4.00	6.09		4.00												6.09	30.60
ทต.พันนา	7.18														1	7.18	6.99	0.19	6.99	
ทต.บ้านด้าย	6.59														1	6.59		6.59	0.00	
ทต.หนองหลวง	8.05	1	8.05	0.50	7.55		0.50												7.55	750.00
ทต.โคกสี	10.94														1	10.94		10.94	0.00	
อบต.คำสะอาด	9.36														1	9.36		9.36	0.00	
อบต.ตาดโกน	5.48														1	5.48		5.48	0.00	
อบต.ทรายมูล	5.53														1	5.53		5.53	0.00	
อบต.ธาตุทอง	5.08														1	5.08		5.08	0.00	
อบต.บงเหนือ	7.50	1	7.50	6.00	1.50			6.00		6.00	6.00								1.50	
อบต.สว่างแดนดิน	15.21	1	15.21	3.00	12.21		3.00												12.21	
อบต.บ้านถ่อน	6.92														1	6.92		6.92	0.00	
อบต.แวง	5.97														1	5.97		5.97	0.00	
อบต.ตาดเนิ้ง	4.45														1	4.45		4.45	0.00	
อบต.โพนสูง	3.54														1	3.54		3.54	0.00	
อบต.ค้อใต้	6.63														1	6.63		6.63	0.00	
ทต.ส่องดาว	4.92	1	4.92	2.50	2.42			2.50		2.50	2.50								2.42	
ทต.ท่าศิลา	10.42														1	10.42		10.42	0.00	
ทต.วัฒนา	6.04														1	6.04		6.04	0.00	
ทต.ปทุมวาปี	5.64														1	5.64		5.64	0.00	
ทต.ส่องดาวหนองแดง(ส่องดาว)	4.87														1	4.87		4.87	0.00	
ทต.อากาศอำนวย	10.00	1	10.00	10.00	0.00		10.00												0.00	1,575.00
ทต.สามัคคีพัฒนา	8.71	1	8.71	4.00	4.71		4.00												4.71	626.40
ทต.บะหว้า	6.17														1	6.17		6.17	0.00	
ทต.โพนแพง	8.48														1	8.48		8.48	0.00	6.00
ทต.วาใหญ่	8.64														1	8.64		8.64	0.00	
อบต.โพนงาม	7.15														1	7.15		7.15	0.00	
อบต.อากาศ	5.56	1	5.56	3.00	2.56		3.00												2.56	

ทต.ท่าก้อน	5.21	1	5.21	3.00	2.21		3.00												2.21	7.20
อบต.นาฮี	4.31														1	4.31		4.31	0.00	30.00
รวม (ตัน/วัน)	1,077.72	52.00	477.96	247.14	230.82	-	88.62	158.52	-	158.52	158.52	-	-	-	88.00	599.76	7.49	592.27	238.31	24,773.55
รวม (ตัน/ปี)	393,369.54	52.00	174,456.20	90,206.10	84,250.10	-	32,346.30	57,859.80	-	57,859.80	57,859.80	-	-	-	88.00	218,913.34	2,733.85	216,179.49	86,983.95	24,773.55

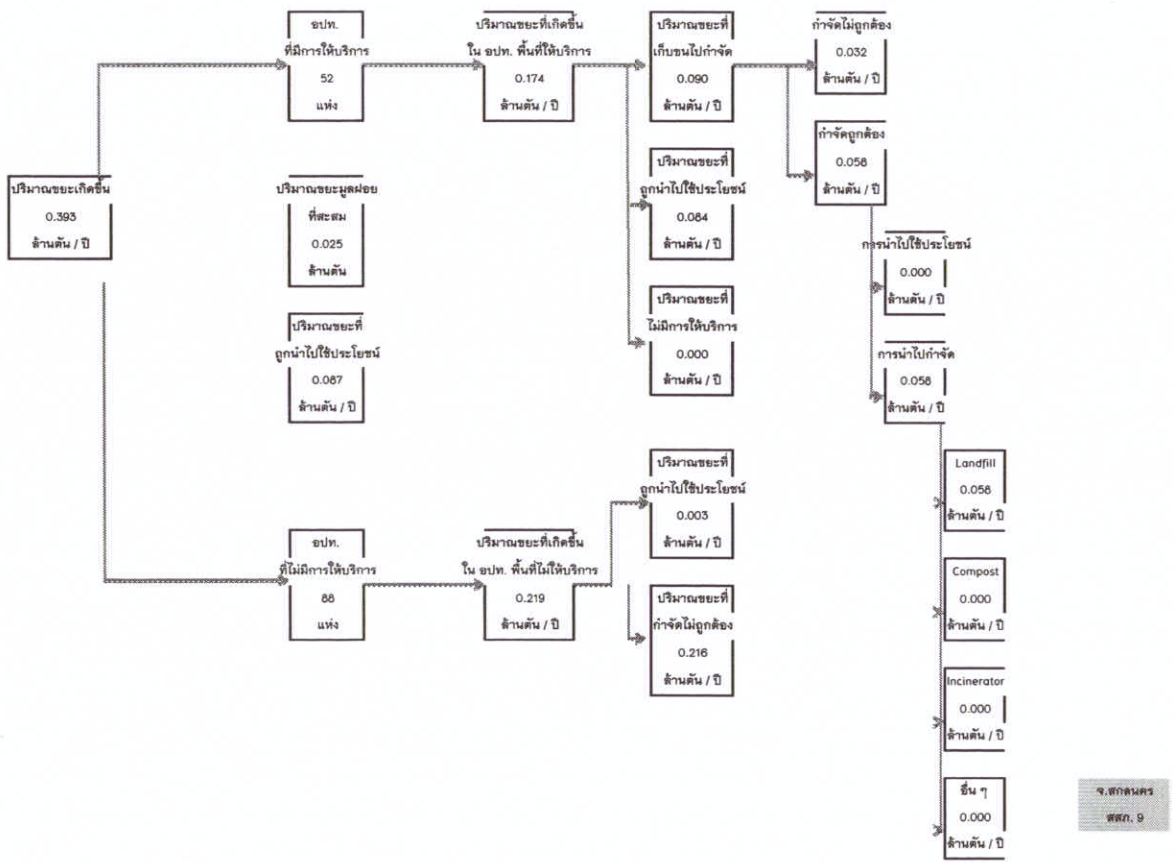

ตารางที่ 9.6 ข้อมูลการสำรวจขยะมูลฝอย จ.บึงกาฬ / สสภ. 9

		2	3	4	5	6	7	8	9	10	11	12	13	14	15	16	17	18	19	20
		พื้นที่ที่มีการให้บริการ													พื้นที่ที่ไม่มีการให้บริการ					
จังหวัด จ.บึงกาฬ	ปริมาณขยะที่เกิดขึ้นปี 57 ใช้จริง	จำนวน อปท. ที่มีการให้บริการ	ปริมาณขยะที่เกิดขึ้นใน อปท. พื้นที่ให้บริการ	ปริมาณขยะที่เก็บขนไปกำจัด	ปริมาณขยะที่ถูกนำไปใช้ประโยชน์	ปริมาณขยะที่ไม่มีการให้บริการ	ปริมาณขยะที่กำจัดไม่ถูกต้อง	ปริมาณขยะที่กำจัดถูกต้อง	การนำไปใช้ประโยชน์	การนำไปกำจัด	Landfill	Compost	Incinerator	อื่น ๆ	จำนวน อปท. ที่ไม่มีการให้บริการ	ปริมาณขยะที่เกิดขึ้นใน อปท. พื้นที่ไม่ได้บริการ	ปริมาณขยะที่ถูกนำไปใช้ประโยชน์	ปริมาณขยะที่กำจัดไม่ถูกต้อง	ปริมาณขยะที่ถูกนำไปใช้ประโยชน์ (5)+(9)+(17)	ปริมาณขยะสะสม
	(ตัน/วัน)	(แห่ง)	(ตัน/วัน)	(ตัน/วัน)	(ตัน/วัน)	(ตัน/วัน)		(ตัน/วัน)	(ตัน/วัน)	(ตัน/วัน)	(ตัน/วัน)	(ตัน/วัน)	(ตัน/วัน)	(ตัน/วัน)	(แห่ง)	(ตัน/วัน)	(ตัน/วัน)	(ตัน/วัน)	(ตัน/วัน)	(ตัน)
ทต.ท่าตะยาด	6.50	1	6.50	4.00	2.50		4.00												2.83	393.75
ทต.ศรีพนา	7.00	1	7.00	5.26	1.74			5.26		5.26	5.26								1.88	
ทต.ชาง	2.10	1	2.10	2.00	0.10			2.00		2.00	2.00								0.53	
อบต.เซกา	2.60	1	2.60	2.50	0.10			2.50		2.50	2.50								0.74	
อบต.ท่ากกแดง	6.37	1	6.37	6.00	0.37		6.00												0.37	115.50
อบต.ท่าตะยาด	2.00														1	2.00		2.00	0.00	
อบต.น้ำจั้น	1.50	1	1.50	0.50	1.00			0.50		0.50	0.50								0.50	
อบต.บ้านค้อง	9.22	1	9.22	2.00	7.22		2.00												7.96	7.02
อบต.บึงไธ	8.64	1	8.64	1.50	7.14			1.50		1.50	1.50								7.89	
อบต.โคกก่าม	5.47														1	5.47		5.47	0.00	
อบต.หนองทุ่ม	5.84	1	5.84	4.00	1.84			4.00		4.00	4.00								2.50	
ทต.โซ่พิสัย	7.50	1	7.50	7.50	0.00		7.50												0.00	-
อบต.ค้ำแก้ว	8.94	1	8.94	8.94	0.00		8.94												0.00	
อบต.โซ่	7.20														1	7.20		7.20	0.00	
อบต.เจ้าเจริญ	6.70	1	6.70	5.00	1.70		5.00												1.70	
อบต.บัวคูม	8.00														1	8.00		8.00	0.00	
อบต.ศรีชมภู	10.67	1	10.67	5.00	5.67		5.00												6.10	1,665.00
อบต.หนองพันทา	7.00	1	7.00	3.00	4.00			3.00		3.00	3.00								4.96	
อบต.เหล่าทอง	4.70														1	4.70		4.70	0.00	
อบต.ค้ำนาดี	3.75														1	3.75		3.75	0.00	
อบต.ชัยพร	6.80	1	6.80	6.00	0.80		6.00												1.53	22.50
อบต.นาสวรรค์	6.28														1	6.28		6.28	0.00	
อบต.โนนสมบูรณ์	12.00	1	12.00	12.00	0.00		12.00												0.00	2,550.00
อบต.บึงกาฬ	6.81	1	6.81	6.50	0.31		6.50												0.00	
อบต.โป่งเปือย	3.68	1	3.68	2.00	1.68		2.00												2.55	
ทต.บึงโขงหลง	3.20	1	3.20	3.00	0.20			3.00		3.00	3.00								0.13	
ทต.บึงงาม*	4.80	1	4.80	0.83	3.97			0.83		0.83	0.83								4.65	
อบต.คงเบ้	5.67	1	5.67	2.60	3.07			2.60		2.60	2.60								3.20	
อบต.ท่าดอกคำ	2.00	1	2.00	1.00	1.00			1.00		1.00	1.00								1.20	
อบต.โพธิ์หมากแข้ง	2.00	1	2.00	1.00	1.00			1.00		1.00	1.00								1.49	
อบต.โคกกว้าง	4.30	1	4.30	3.00	1.30		3.00												1.39	54.00
อบต.บุ่งคล้า	4.50	1	4.50	4.47	0.03		4.47												0.00	302.40
อบต.หนองเดิน	3.00	1	3.00	1.20	1.80		1.20												2.11	52.20
ทต.ปากคาด	7.24	1	7.24	6.50	0.74		6.50												0.79	375.00
อบต.นาทับ	3.80	1	3.80	3.50	0.30		3.50												0.24	
อบต.นาคง	5.00	1	5.00	4.50	0.50		4.50												1.50	
อบต.โนนศิลา	4.50	1	4.50	4.50	0.00		4.50												0.00	
อบต.ปากคาด	4.60	1	4.60	4.50	0.10		4.50												0.10	
อบต.สมสนุก	4.94	1	4.94	3.50	1.44		3.50												1.44	
อบต.หนองยอง	5.53	1	5.53	3.50	2.03		3.50												2.16	
ทต.ดอนหญ้านาง	4.57	1	4.57	3.60	0.97		3.60												1.49	
ทต.พระเจริญ	10.00	1	10.00	5.40	4.60		5.40												5.08	273.00
ทต.ศรีสำราญ	4.25	1	4.25	2.00	2.25		2.00												2.64	
อบต.บ้านผึ้ง	3.50	1	3.50	1.50	2.00			1.50		1.50	1.50								2.22	
อบต.วังชมภู	3.67	1	3.67	2.00	1.67		2.00												2.05	
อบต.ศรีชมภู	4.27	1	4.27	4.00	0.27		4.00												0.27	
อบต.หนองหัวช้าง	6.50	1	6.50	2.00	4.50		2.00												5.05	90.00
ทต.บึงกาฬ	15.00	1	15.00	15.00	0.00			15.00		15.00		15.00							0.00	3,240.00
ทต.วิศิษฐ์	7.00	1	7.00	5.00	2.00			5.00		5.00	5.00								2.05	1,800.00
ทต.โนนสว่าง *	6.56	1	6.56	2.00	4.56		2.00												4.82	483.60
ทต.หอคำ	2.00	1	2.00	1.00	1.00		1.00												0.50	117.00
ทต.โคกก่อง	6.02	1	6.02	2.00	4.02		2.00												4.98	
ทต.ไคสี	5.40	1	5.40	1.50	3.90		1.50												3.93	

ทต.หนองเสิง	8.43	1	8.43	3.50	4.93		3.50												4.96	
ทต.ศรีวิไล	7.50	1	7.50	4.00	3.50		4.00												3.50	900.00
อบต.ชุมพูพร	6.07	1	6.07	3.00	3.07		3.00												3.97	
อบต.นาสะแนง	5.80	1	5.80	5.71	0.09		5.71												0.00	
อบต.นาสิงห์	5.00	1	5.00	3.00	2.00		3.00												2.82	5.25
อบต.นานวง	7.30														1	7.30		7.30	0.00	
รวม (ตัน/วัน)	341.35	51.00	296.66	197.51	99.15	-	148.82	48.69	-	48.69	33.69	15.00	-	-	8.00	44.69	-	44.69	112.75	12,446.22
รวม (ตัน/ปี)	124,594.53	51.00	108,282.82	72,091.15	36,191.47	-	54,319.50	17,771.85	-	17,771.85	12,296.85	5,475.00	-	-	8.00	16,311.91	-	16,311.91	41,165.81	12,446.22

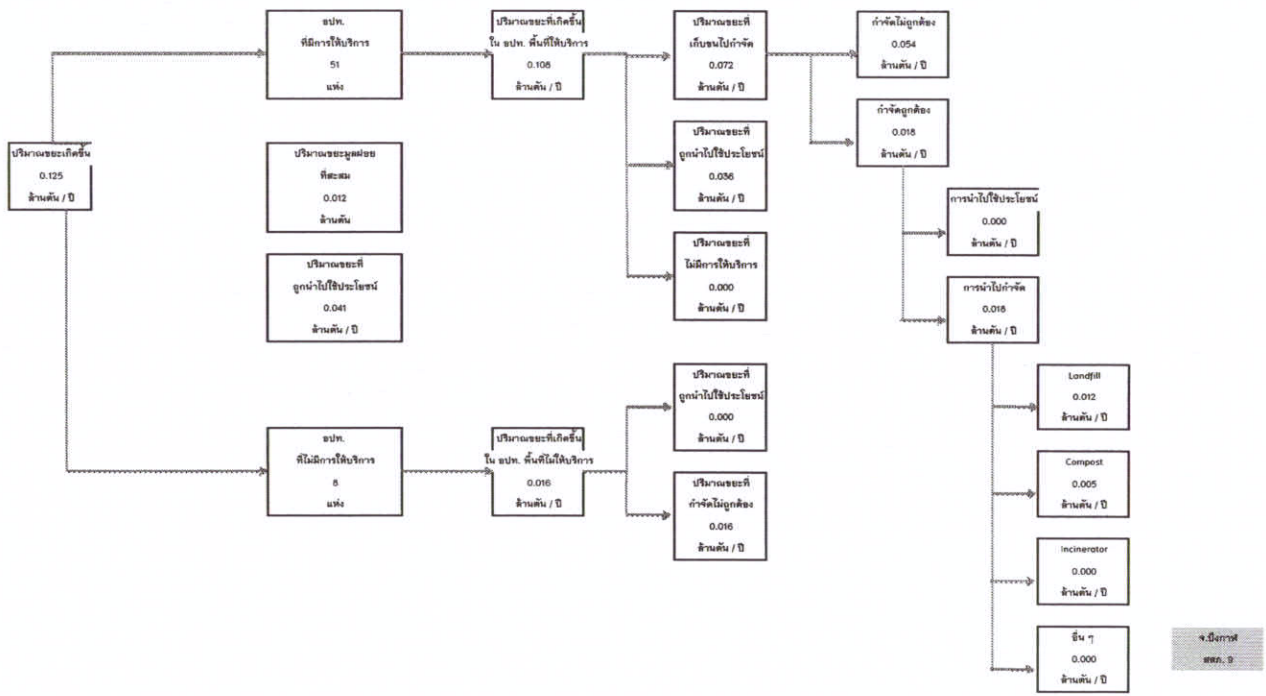

ภาคผนวก ก – 10

ข้อมูลการสำรวจขยะมูลฝอย

สสภ. 10

แบบสำรวจข้อมูลการสำรวจขยะมูลฝอย สสภ. 10/2557

	1	2	3	4	5	6	7	8	9	10	11	12	13	14	15	16	17	18	19	20
		พื้นที่ที่มีการให้บริการ													พื้นที่ที่ไม่มีการให้บริการ					
จังหวัด	เทศบาล	อบต.	รวม อปท.	ปริมาณขยะที่เกิดขึ้น	จำนวน อปท. ที่มีการให้บริการ	ปริมาณขยะที่เกิดขึ้น ใน อปท. พื้นที่ให้บริการ	ปริมาณขยะที่เก็บขนไปกำจัด	ปริมาณขยะที่ถูกนำไปใช้ประโยชน์	ปริมาณขยะที่ไม่มีการให้บริการ	ปริมาณขยะที่กำจัดไม่ถูกต้อง	ปริมาณขยะที่กำจัดถูกต้อง	การนำไปใช้ประโยชน์	การนำไปกำจัด	Landfill	Compost	Incinerator	อื่นๆ	จำนวน อปท. ที่ไม่มีการให้บริการ	ปริมาณขยะที่เกิดขึ้นใน อปท. พื้นที่ไม่ให้บริการ	ปริมาณขยะที่ถูกนำไปใช้ประโยชน์	ปริมาณขยะที่กำจัดไม่ถูกต้อง	ปริมาณขยะที่ถูกนำไปใช้ประโยชน์ (5)+(9)+(17)	ปริมาณขยะสะสม
สสภ. 10	(แห่ง)	(แห่ง)	(แห่ง)	(ตัน/ปี)	(แห่ง)	(ตัน/ปี)	(ตัน/ปี)	(ตัน/ปี)	(ตัน/ปี)	(ตัน/ปี)	(ตัน/ปี)	(ตัน/ปี)	(ตัน/ปี)	(ตัน/ปี)	(ตัน/ปี)	(ตัน/ปี)	(แห่ง)	(ตัน/ปี)	(ตัน/ปี)	(ตัน/ปี)	(ตัน/ปี)	(ตัน)
ขอนแก่น	84	140	224	667,691.91	169.00	551,384.25	392,382.95	159,001.30	-	327,182.25	65,202.19	-	65,202.19	65,202.19	-	-	-	55.00	116,310.52	1,255.60	115,060.29	160,256.90	767,967.24
มหาสารคาม	19	123	142	326,130.17	63.00	172,031.82	108,091.10	63,940.72	-	94,816.05	13,275.05	-	13,275.05	13,275.05	-	-	-	79.00	154,098.35	730.00	151,580.05	64,670.72	92,843.00
กาฬสินธุ์	99	71	150	349,171.60	96.00	245,936.43	140,692.96	105,243.47	-	108,459.81	32,233.15	-	32,233.15	32,233.15	-	-	-	54.00	103,235.17	2,821.45	100,413.72	108,064.92	56,600.00
ชัยภูมิ	36	106	142	391,307.96	92.00	263,208.31	166,388.90	68,603.26	8,216.15	132,283.30	34,105.60	-	34,105.60	34,105.60	-	-	-	50.00	128,115.14	547.50	127,569.02	89,150.76	64,966.15
หนองบัวลำภู	24	43	67	175,717.29	46.00	130,091.93	73,850.45	56,241.48	-	49,311.50	24,538.95	-	24,538.95	24,538.95	-	-	-	21.00	45,633.15	-	45,633.15	56,241.74	36,025.20
รวม	262	483	725	1,910,018.92	466.00	1,362,652.75	881,406.37	473,030.23	8,216.15	712,052.91	169,354.94	-	169,354.94	169,354.94	-	-	-	259.00	547,392.33	5,354.55	540,256.24	478,385.04	1,018,401.59

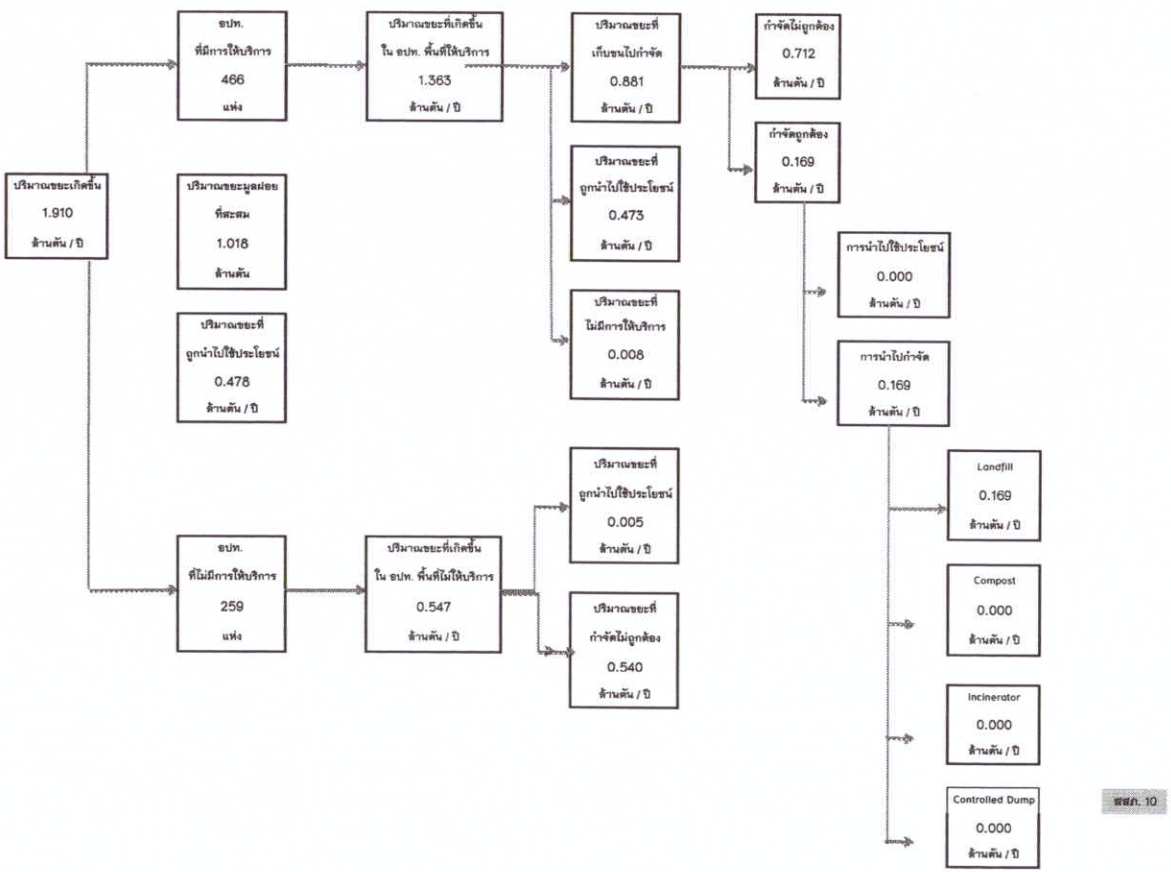

แบบสำรวจที่ 1 ข้อมูลปริมาณขยะมูลฝอย จ.ขอนแก่น / สสภ. 10

			1	2	3	4	5	6	7	8	9	10	11	12	13	14	15	16	17	18	19	20
				พื้นที่ที่มีการให้บริการ													พื้นที่ที่ไม่มีการให้บริการ					
	จังหวัด	อำเภอ	ปริมาณขยะที่เกิดขึ้น	จำนวน อปท. ที่มีการให้บริการ	ปริมาณขยะที่เกิดขึ้นใน อปท. พื้นที่ให้บริการ	ปริมาณขยะที่เก็บขนไปกำจัด	ปริมาณขยะที่ถูกนำไปใช้ประโยชน์	ปริมาณขยะที่ไม่มีการให้บริการ	ปริมาณขยะที่กำจัดถูกต้อง	ปริมาณขยะที่กำจัดถูกต้อง	การนำไปใช้ประโยชน์	การนำไปกำจัด	Landfill	Compost	Incinerator	อื่น ๆ	จำนวน อปท. ที่ไม่มีการให้บริการ	ปริมาณขยะที่เกิดขึ้นใน อปท. พื้นที่ไม่ให้บริการ	ปริมาณขยะที่ถูกนำไปใช้ประโยชน์	ปริมาณขยะที่กำจัดไม่ถูกต้อง	ปริมาณขยะที่ถูกนำไปใช้ประโยชน์ (5)+(9)+(17)	ปริมาณขยะตะยะ
	จังหวัดขอนแก่น		(ตัน/วัน)	(แห่ง)	(ตัน/วัน)	(ตัน/วัน)	(ตัน/วัน)	(ตัน/วัน)	(ตัน/วัน)	(ตัน/วัน)	(ตัน/วัน)	(ตัน/วัน)	(ตัน/วัน)	(ตัน/วัน)	(ตัน/วัน)	(ตัน/วัน)	(แห่ง)	(ตัน/วัน)	(ตัน/วัน)	(ตัน/วัน)	(ตัน/วัน)	(ตัน)
1	ทม.ขอนแก่น	เมืองขอนแก่น	212.30	1	212.30	212.30	0.00	0.00	212.30												0.00	620,000.00
2	ทม. กระนวน	กระนวน	12.43	1	12.43	5.98	6.45	0.00		5.98		5.98	5.98								6.45	-
3	ทม. ชุมแพ	ชุมแพ	36.37	1	36.37	30.00	6.37	0.00		30.00		30.00	30.00								6.37	-
4	ทม. บ้านทุ่ม	เมืองขอนแก่น	20.05	1	20.05	20.05	0.00	0.00	20.05												0.00	33,150.00
5	ทม. บ้านไผ่	บ้านไผ่	33.35	1	33.35	23.91	9.44	0.00		23.91		23.91	23.91								9.44	-
6	ทม. เมืองพล	พล	13.55	1	13.55	11.00	2.55	0.00		11.00		11.00	11.00								2.55	-
7	ทม. ศิลา	เมืองขอนแก่น	56.38	1	56.38	49.95	6.43	0.00	49.95												6.43	29,200.00
8	ทต. ท้ายเหมือง	แวงน้อย	9.45	1	9.45	9.45	0.00	0.00	9.45												0.00	540.00
9	ทต. กุดน้ำใส	น้ำพอง	8.19	1	8.19	2.00	6.19	0.00		2.00		2.00	2.00								6.19	-
10	ทต. แก่นฝาง(ยบต.บ้านฝาง)	บ้านฝาง	6.12	1	6.12	6.12	0.00	0.00	6.12												0.00	300.00
11	ทต. เขาสวนกวาง	เขาสวนกวาง	11.08	1	11.08	5.30	5.78	0.00		5.30		5.30	5.30								5.78	-
12	ทต. เชื่อนอุบลรัตน์	อุบลรัตน์	4.19	1	4.19	4.19	0.00	0.00		4.19		4.19	4.19								0.00	-
13	ทต. โคกงาม	บ้านฝาง	5.88				0.00										1	5.88	0.00	5.88	0.00	-
14	ทต. โคกสำราญ	บ้านแฮด	9.25	1	9.25	9.25	0.00	0.00	9.25												0.00	2,000.00
15	ทต. โคกสูง	อุบลรัตน์	8.98	1	8.98	2.50	6.48	0.00		2.50		2.50	2.50								6.48	-
16	ทต. โคกสูงสัมพันธ์	ชุมแพ	4.53	1	4.53	4.53	0.00	0.00	4.53												0.00	1,440.00
17	ทต. ชนบท	ชนบท	8.67	1	8.67	8.67	0.00	0.00	8.67												0.00	-
18	ทต. ชลบอวิบูลย์	ชนบท	3.98	1	3.98	3.98	0.00	0.00	3.98												0.00	-
19	ทต. ซำสูง	ซำสูง	5.39	1	5.39	5.39	0.00	0.00	5.39												0.00	2,500.00
20	ทต. ดอนโมง	หนองเรือ	3.61	1	3.61	3.61	0.00	0.00	3.61												0.00	2,500.00
21	ทต. ท่าพระ	เมืองขอนแก่น	10.36	1	10.36	9.36	1.00	0.00	9.36												1.00	-
22	ทต. นาข่า	มัญจาคีรี	9.86	1	9.86	6.00	3.86	0.00	6.00												3.86	2,916.00
23	ทต. นาคำ	อุบลรัตน์	6.81				0.00		0.00								1	6.81	0.00	6.81	0.00	-
24	ทต. นาจาน	สีชมพู	10.19	1	10.19	5.00	5.19	0.00	5.00												5.19	540.00
25	ทต. นาเพียง	ชุมแพ	8.81	1	8.81	8.81	0.00	0.00	8.81												0.00	810.00
26	ทต. นาแพง	โคกโพธิ์ไชย	4.69				0.00										1	4.69	0.00	4.69	0.00	-
27	ทต. น้ำพอง	น้ำพอง	5.58	1	5.58	5.40	0.18	0.00		5.40		5.40	5.40								0.18	-
28	ทต. น้ำอ้อม	กระนวน	4.95				0.00										1	4.95	0.00	4.95	0.00	-
29	ทต. โนนคอม	กุดผ้าบ่น	2.42	1	2.42	0.33	2.09	0.00	0.33												2.09	4,000.00
30	ทต. โนนฝ้าย	บ้านฝาง	6.33	1	6.33	6.33	0.00	0.00	6.33												0.00	650.00
31	ทต. โนนทอง	หนองเรือ	12.19	1	12.19	12.19	0.00	0.00		12.19		12.19	12.19								0.00	-
32	ทต. โนนท่อน	เมืองขอนแก่น	9.90	1	9.90	9.90	0.00	0.00	9.90												0.00	-
33	ทต. โนนศิลา	โนนศิลา	5.63	1	5.63	2.50	3.13	0.00	2.50												3.13	900.00
34	ทต. โนนสมบูรณ์	เขาสวนกวาง	6.02				0.00										1	6.02	0.00	6.02	0.00	-
35	ทต. โนนหัน	ชุมแพ	4.92	1	4.92	4.92	0.00	0.00	4.92												0.00	240.00
36	ทต. ในเมือง(บ้านไผ่)	บ้านไผ่	9.13	1	9.13	2.48	6.65	0.00		2.48		2.48	2.48								6.65	-
37	ทต. บ้านค้อ	เมืองขอนแก่น	16.13	1	16.13	16.13	0.00	0.00	16.13												0.00	-
38	ทต. บ้านโคก	โคกโพธิ์ไชย	4.20	1	4.20	4.20	0.00	0.00		4.20		4.20	4.20								0.00	-
39	ทต. บ้านโต้น	พระยืน	6.70	1	6.70	6.00	0.70	0.00	6.00												0.70	2,400.00
40	ทต. บ้านเป็ด	เมืองขอนแก่น	38.97	1	38.97	38.97	0.00	0.00	38.97												0.00	-
41	ทต. บ้านฝาง	บ้านฝาง	4.86	1	4.86	4.86	0.00	0.00	4.86												0.00	1,500.00
42	ทต. บ้านแฮด	บ้านแฮด	6.93	1	6.93	1.50	5.43	0.00	1.50												5.43	-
43	ทต. ป่งเนียม	เมืองขอนแก่น	7.55	1	7.55	2.80	4.75	0.00	2.80												4.75	-
44	ทต. ป่าหนาด	บ้านฝาง	6.43	1	6.43	4.50	1.93	0.00	4.50												1.93	800.00
45	ทต. เปือยน้อย	เปือยน้อย	6.06	1	6.06	5.00	1.06	0.00	5.00												1.06	-
46	ทต. พระบุ	พระยืน	4.41	1	4.41	2.72	1.69	0.00	2.72												1.69	180.00
47	ทต. พระยืน	พระยืน	3.34	1	3.34	2.75	0.59	0.00	2.75												0.59	-
48	ทต. พระยืนมิ่งมงคล(ยบต.พระยืน)	พระยืน	9.85	1	9.85	9.85	0.00	0.00	9.85												0.00	360.00
49	ทต. พระลับ	เมืองขอนแก่น	22.37	1	22.37	5.46	16.91	0.00	5.46												16.91	-
50	ทต. โพธิ์ไชย	โคกโพธิ์ไชย	7.28	1	7.28	5.00	2.28	0.00	5.00												2.28	480.00
51	ทต. ภูผาแดง	โคกโพธิ์ไชย	3.05	1	3.05	3.05	0.00	0.00	3.05												0.00	60.00
52	ทต. ภูผาม่าน	ภูผาม่าน	3.57	1	3.57	3.57	0.00	0.00	3.57												0.00	-
53	ทต. ภูเวียง	ภูเวียง	3.32	1	3.32	3.32	0.00	0.00	3.32												0.00	3,600.00
54	ทต. ม่วงหวาน	น้ำพอง	10.03	1	10.03	8.50	1.53	0.00	8.50												1.53	500.00
55	ทต. มัญจาคีรี	มัญจาคีรี	4.14	1	4.14	4.00	0.14	0.00	4.00												0.14	-
56	ทต. เมืองเก่า	เมืองขอนแก่น	28.40	1	28.40	28.40	0.00	0.00	28.40												0.00	-
57	ทต. ห้วยน้ำพอง	น้ำพอง	8.65	1	8.65	8.65	0.00	0.00	8.65												0.00	1,500.00

แบบสำรวจที่ 1 ข้อมูลปริมาณขยะมูลฝอย จ.ขอนแก่น / สสภ. 10

			1	2	3	4	5	6	7	8	9	10	11	12	13	14	15	16	17	18	19	20
				พื้นที่ที่มีการให้บริการ													พื้นที่ที่ไม่มีการให้บริการ					
	จังหวัด	อำเภอ	ปริมาณขยะที่เกิดขึ้น	จำนวน อปท. ที่มีการให้บริการ	ปริมาณขยะที่เกิดขึ้นใน อปท. พื้นที่ให้บริการ	ปริมาณขยะที่เก็บขนไปกำจัด	ปริมาณขยะที่ถูกนำไปใช้ประโยชน์	ปริมาณขยะที่ไม่มีการให้บริการ	ปริมาณขยะที่กำจัดไม่ถูกต้อง	ปริมาณขยะที่กำจัดถูกต้อง	การนำไปใช้ประโยชน์	การนำไปกำจัด	Landfill	Compost	Incinerator	อื่น ๆ	จำนวน อปท. ที่ไม่มีการให้บริการ	ปริมาณขยะที่เกิดขึ้นใน อปท. พื้นที่ไม่ให้บริการ	ปริมาณขยะที่ถูกนำไปใช้ประโยชน์	ปริมาณขยะที่กำจัดไม่ถูกต้อง	ปริมาณขยะที่ถูกนำไปใช้ประโยชน์ (5)+(9)+(17)	ปริมาณขยะสะสม
	จ.เหตุขอนแก่น		(ตัน/วัน)	(แห่ง)	(ตัน/วัน)	(ตัน/วัน)	(ตัน/วัน)	(ตัน/วัน)	(ตัน/วัน)	(ตัน/วัน)	(ตัน/วัน)	(ตัน/วัน)	(ตัน/วัน)	(ตัน/วัน)	(ตัน/วัน)	(ตัน/วัน)	(แห่ง)	(ตัน/วัน)	(ตัน/วัน)	(ตัน/วัน)	(ตัน/วัน)	(ตัน)
58	ทต. วังชัย	น้ำพอง	6.72	1	6.72	6.00	0.72	0.00		6.00		6.00	6.00								0.72	-
59	ทต. วังเพิ่ม	สีชมพู	7.87	1	7.87	4.00	3.87	0.00	4.00												3.87	-
60	ทต. วังสวรรค์	บ้านแฮด	2.52	1	2.52	2.52	0.00	0.00	2.52												0.00	390.00
61	ทต. แวงน้อย	แวงน้อย	3.19	1	3.19	2.00	1.19	0.00	2.00												1.19	-
62	ทต. แวงใหญ่	แวงใหญ่	5.29	1	5.29	5.29	0.00	0.00	5.29												0.00	1,800.00
63	ทต. ศรีแก้ว	เปือยน้อย	1.95	1	1.95	0.87	1.08	0.00	0.87												1.08	-
64	ทต. หว้าทอ	เมืองขอนแก่น	18.44	1	18.44	10.00	8.44	0.00	10.00												8.44	1,000.00
65	ทต. หัวทุ่ง	เมืองขอนแก่น	9.77	1	9.77	2.26	7.51	0.00	2.26												7.51	-
66	ทต. สีชมพู	สีชมพู	3.97	1	3.97	3.97	0.00	0.00	3.97												0.00	202.50
67	ทต. หนองแก	หนองเรือ	1.65	1	1.65	1.65	0.00	0.00		1.65		1.65	1.65								0.00	-
68	ทต. หนองคู่ณ	เมืองขอนแก่น	7.73	1	7.73	2.05	5.68	0.00		2.05		2.05	2.05								5.68	-
69	ทต. หนองโน	กระนวน	6.48	1	6.48	1.64	4.84	0.00		1.64		1.64	1.64								4.84	-
70	ทต. หนองบัว	บ้านฝาง	7.40	1	7.40	6.00	1.40	0.00	6.00												1.40	3,136.00
71	ทต. หนองไผ่	ชุมแพ	10.28	1	10.28	3.50	6.78	0.00		3.50		3.50	3.50								6.78	-
72	ทต. หนองเรือ	หนองเรือ	4.49	1	4.49	4.49	0.00	0.00	4.49												0.00	10,000.00
73	ทต. หนองห้องห้อง	หนองห้องห้อง	6.34	1	6.34	5.00	1.34	0.00	5.00												1.34	-
74	ทต. หนองเสาเล้า	ชุมแพ	6.79														1	6.79	0.00	6.79	0.00	-
75	ทต. หัวทยาง	กระนวน	6.10	1	6.10	1.00	5.10	0.00		1.00		1.00	1.00								5.10	-
76	ทต.กุดกว้าง(อบต.กุดกว้าง)	หนองเรือ	9.78	1	9.78	4.00	5.78	0.00	4.00												5.78	114.00
77	ทต.ขนวน(อบต.ขนวน)	หนองนาคำ	7.07	1	7.07	2.30	4.77	0.00	2.30												4.77	67.50
78	ทต.โนนสะอาด(ชุมแพ)	ชุมแพ	6.59														1	6.59	0.00	6.59	0.00	-
79	ทต.โนนสะอาด(หนองเรือ)	หนองเรือ	8.16														1	8.16	3.16	5.00	3.16	-
80	ทต.ในเมือง(เวียงเก่า)	เวียงเก่า	9.16	1	9.16	3.00	6.16	0.00	3.00												6.16	90.00
81	ทต.บ้านผือ(อบต.บ้านผือ)	หนองเรือ	6.01														1	6.01	0.00	6.01	0.00	-
82	ทต.ยางคำ(อบต.ยางคำ)	หนองเรือ	9.64														1	9.64	0.00	9.64	0.00	-
83	ทต.ละงาค(อบต.ละงาค)	น้ำพอง	9.94														1	9.94	0.00	9.94	0.00	-
84	ทต.หนองนาคำ(อบต.บ้านโคก)	หนองนาคำ	5.13	1	5.13	3.00	2.13	0.00	3.00												2.13	180.00
85	อบต.กุดขอนแก่น	ภูเวียง	8.36														1	8.36	0.00	8.36	0.00	-
86	อบต.กุดเค้า	มัญจาคีรี	8.12	1	8.12	3.00	5.12	0.00	3.00												5.12	6,000.00
87	อบต.กุดธาตุ	หนองนาคำ	10.77	1	10.77	7.00	3.77	0.00	7.00												3.77	310.00
88	อบต.กุดเพียขอม	ชนบท	3.38	1	3.38	3.38	0.00	0.00	3.38												0.00	200.00
89	อบต.เก่างิ้ว	พล	5.04	1	5.04	1.00	4.04	0.00		1.00		1.00	1.00								4.04	-
90	อบต.ขัวเรียง	ชุมแพ	6.59	1	6.59	6.59	0.00	0.00	6.59												0.00	100.00
91	อบต.ขามป้อม(เปือยน้อย)	เปือยน้อย	5.02	1	5.02	2.57	2.45	0.00	2.57												2.45	-
92	อบต.ขามป้อม(พระยืน)	พระยืน	5.22	1	5.22	5.22	0.00	0.00	5.22												0.00	300.00
93	อบต.เขาน้อย	เวียงเก่า	4.54	1	4.54	4.54	0.00	0.00	4.54												0.00	452.09
94	อบต.เขาสวนกวาง	เขาสวนกวาง	3.40														1	3.40	0.00	3.40	0.00	-
95	อบต.เชื่อมอุบลรัตน์	อุบลรัตน์	3.46	1	3.46	1.50	1.96	0.00		1.50		1.50	1.50								1.96	-
96	อบต.คอนฉิม	แวงใหญ่	4.26														1	4.26	0.26	4.00	0.26	-
97	อบต.ค้ำแคน	มัญจาคีรี	8.24														1	8.24	0.00	8.24	0.00	-
98	อบต.ค้ำม่วง	เขาสวนกวาง	3.03	1	3.03	1.00	2.03	0.00		1.00		1.00	1.00								2.03	-
99	อบต.ค้ำแมด	ซำสูง	3.09	1	3.09	0.70	2.39	0.00	0.70												2.39	25.00
100	อบต.คึมชาด	หนองห้องห้อง	6.03														1	6.03	0.00	6.03	0.00	-
101	อบต.คูคำ	ซำสูง	4.26	1	4.26	1.30	2.96	0.00	1.30												2.96	180.00
102	อบต.แคนเหนือ	บ้านไผ่	5.46	1	5.46	1.17	4.29	0.00		1.17		1.17	1.17								4.29	-
103	อบต.โคกสง่า	พล	5.75	1	5.75	0.82	4.93	0.00		0.82		0.82	0.82								4.93	-
104	อบต.โคกสี	เมืองขอนแก่น	8.17	1	8.17	8.17	0.00	0.00	8.17												0.00	-
105	อบต.จระเข้	หนองเรือ	6.01														1	6.01	0.00	6.01	0.00	-
106	อบต.โจดหนองแก	พล	7.74	1	7.74	1.84	5.90	0.00		1.84		1.84	1.84								5.90	-
107	อบต.ชุมแพ	ชุมแพ	5.73														1	5.73	0.00	5.73	0.00	-
108	อบต.ไชยสอ	ชุมแพ	4.12														1	4.12	0.00	4.12	0.00	-
109	อบต.ซับสมบูรณ์	โคกโพธิ์ไชย	6.04														1	6.04	0.00	6.04	0.00	-
110	อบต.ซำยาง	สีชมพู	3.60	1	3.60	2.00	1.60	0.00	2.00												1.60	10.00
111	อบต.ดงเค็ง	หนองห้องห้อง	5.91	1	5.91	3.00	2.91	0.00	3.00												2.91	2,400.00
112	อบต.ดงเมืองแอม	เขาสวนกวาง	8.15	1	8.15	4.00	4.15	0.00	4.00												4.15	75.00
113	อบต.ดงลาน	สีชมพู	6.92														1	6.92	0.00	6.92	0.00	-
114	อบต.ดอนช้าง	เมืองขอนแก่น	4.46	1	4.46	4.46	0.00	0.00	4.46												0.00	225.00

แบบสำรวจที่ 1 ข้อมูลปริมาณขยะมูลฝอย จ.ขอนแก่น / สสภ. 10

			1	2	3	4	5	6	7	8	9	10	11	12	13	14	15	16	17	18	19	20
				พื้นที่ที่มีการให้บริการ													พื้นที่ที่ไม่มีการให้บริการ					
	จังหวัด	อำเภอ	ปริมาณขยะที่เกิดขึ้น	จำนวน อปท. ที่มีการให้บริการ	ปริมาณขยะที่เกิดขึ้นใน อปท. พื้นที่ให้บริการ	ปริมาณขยะที่เก็บขนไปกำจัด	ปริมาณขยะที่ถูกนำไปใช้ประโยชน์	ปริมาณขยะที่ไม่มีการให้บริการ	ปริมาณขยะที่กำจัดไม่ถูกต้อง	ปริมาณขยะที่กำจัดถูกต้อง	การนำไปใช้ประโยชน์	การนำไปกำจัด	Landfill	Compost	Incinerator	อื่น ๆ	จำนวน อปท. ที่ไม่มีการให้บริการ	ปริมาณขยะที่เกิดขึ้นใน อปท. พื้นที่ไม่ให้บริการ	ปริมาณขยะที่ถูกนำไปใช้ประโยชน์	ปริมาณขยะที่กำจัดไม่ถูกต้อง	ปริมาณขยะที่ถูกนำไปใช้ประโยชน์ (5)+(9)+(17)	ปริมาณขยะสะสม
	จังหวัดขอนแก่น		(ตัน/วัน)	(แห่ง)	(ตัน/วัน)	(ตัน/วัน)	(ตัน/วัน)	(ตัน/วัน)	(ตัน/วัน)	(ตัน/วัน)	(ตัน/วัน)	(ตัน/วัน)	(ตัน/วัน)	(ตัน/วัน)	(ตัน/วัน)	(ตัน/วัน)	(แห่ง)	(ตัน/วัน)	(ตัน/วัน)	(ตัน/วัน)	(ตัน/วัน)	(ตัน)
115	อบต.ดอนดั่ง	หนองสองห้อง	4.14	1	4.14	4.14	0.00	0.00	4.14												0.00	-
116	อบต.ดอนคู่	หนองสองห้อง	7.48														1	7.48	0.00	7.48	0.00	-
117	อบต.ดอนหัน	เมืองขอนแก่น	9.09	1	9.09	8.00	1.09	0.00	8.00												1.09	-
118	อบต.ดินดำ	ภูเวียง	4.30	1	4.30	1.50	2.80	0.00	1.50												2.80	720.00
119	อบต.ดูนสาด	กระนวน	7.35	1	7.35	0.88	6.47	0.00		0.88		0.88	0.88								6.47	-
120	อบต.แดงใหญ่	เมืองขอนแก่น	6.86	1	6.86	6.86	0.00	0.00	6.86												0.00	168.30
121	อบต.ตะกั่วป่า	หนองสองห้อง	5.42														1	5.42	0.00	5.42	0.00	-
122	อบต.ทรายมูล	น้ำพอง	6.75														1	6.75	0.00	6.75	0.00	-
123	อบต.ท่ากระเสริม	น้ำพอง	6.86	1	6.86	6.86	0.00	0.00	6.86												0.00	25.00
124	อบต.ทางขวาง	แวงน้อย	4.58	1	4.58	4.58	0.00	0.00	4.58												0.00	50.00
125	อบต.ท่านางแนว	แวงน้อย	4.37	1	4.37	3.00	1.37	0.00	3.00												1.37	2,250.00
126	อบต.ท่าพระ	เมืองขอนแก่น	9.34	1	9.34	9.34	0.00	0.00	9.34												0.00	-
127	อบต.ท่าวัด	แวงน้อย	5.08	1	5.08	5.08	0.00	0.00	5.08												0.00	60.00
128	อบต.ท่าศาลา	มัญจาคีรี	6.93	1	6.93	6.93	0.00	0.00	6.93												0.00	150.00
129	อบต.ทุ่งชมพู	ภูเวียง	4.22	1	4.22	3.00	1.22	0.00	3.00												1.22	60.00
130	อบต.ทุ่งโป่ง	อุบลรัตน์	4.77														1	4.77	0.00	4.77	0.00	-
131	อบต.นางาม	มัญจาคีรี	7.21	1	7.21	4.00	3.21	0.00	4.00												3.21	540.00
132	อบต.นาง้ิว	เขาสวนกวาง	4.94														1	4.94	0.00	4.94	0.00	-
133	อบต.นาชุมแสง	ภูเวียง	6.12														1	6.12	0.00	6.12	0.00	-
134	อบต.นาฝาย(ภูผาม่าน)	ภูผาม่าน	2.37														1	2.37	0.00	2.37	0.00	-
135	อบต.นาหนองทุ่ม(ชุมแพ)	ชุมแพ	8.34														1	8.34	0.00	8.34	0.00	-
136	อบต.นาหว้า	ภูเวียง	7.58	1	7.58	7.58	0.00	0.00	7.58												0.00	50.00
137	อบต.โนนข่า	พล	5.71	1	5.71	1.32	4.39	0.00		1.32		1.32	1.32								4.39	-
138	อบต.โนนแดง(โนนศิลา)	โนนศิลา	3.24	1	3.24	3.24	0.00	0.00	3.24												0.00	50.00
139	อบต.โนนทอง(แวงใหญ่)	แวงใหญ่	5.00	1	5.00	5.00	0.00	0.00	5.00												0.00	405.00
140	อบต.โนนทัน(หนองเรือ)	หนองเรือ	8.14	1	8.14	1.00	7.14	0.00	1.00												7.14	50.00
141	อบต.โนนธาตุ	หนองสองห้อง	5.06														1	5.06	0.00	5.06	0.00	-
142	อบต.โนนพะยอม	ชนบท	5.80	1	5.80	5.00	0.80	0.00	5.00												0.80	9,000.00
143	อบต.โนนสมบูรณ์	บ้านแฮด	8.47	1	8.47	1.06	7.41	0.00	1.06												7.41	-
144	อบต.โนนสะอาด(แวงใหญ่)	แวงใหญ่	5.45	1	5.45	3.00	2.45	0.00	3.00												2.45	300.00
145	อบต.โนนหัน	ชุมแพ	3.36														1	3.36	0.00	3.36	0.00	-
146	อบต.โนนอุดม	ชุมแพ	3.80	1	3.80	3.80	0.00	0.00	3.80												0.00	43.00
147	อบต.บริบูรณ์	สีชมพู	6.54														1	6.54	0.00	6.54	0.00	-
148	อบต.บัวเงิน	น้ำพอง	11.19														1	11.19	0.00	11.19	0.00	-
149	อบต.บัวใหญ่	น้ำพอง	7.06	1	7.06	7.06	0.00	0.00		7.06		7.06	7.06								0.00	-
150	อบต.บ้านกง	หนองเรือ	4.41														1	4.41	0.00	4.41	0.00	-
151	อบต.บ้านขาม(น้ำพอง)	น้ำพอง	8.55	1	8.55	2.00	6.55	0.00	2.00												6.55	200.00
152	อบต.บ้านคง	อุบลรัตน์	9.47	1	9.47	1.50	7.97	0.00		1.50		1.50	1.50								7.97	-
153	อบต.บ้านแท่น(ชนบท)	ชนบท	3.89	1	3.89	3.89	0.00	0.00	3.89												0.00	3,000.00
154	อบต.บ้านโนน	ซำสูง	5.34	1	5.34	2.26	3.08	0.00	2.26												3.08	230.85
155	อบต.บ้านไผ่	บ้านไผ่	6.28	1	6.28	2.63	3.65	0.00		2.63		2.63	2.63								3.65	-
156	อบต.บ้านฝาง(กระนวน)	กระนวน	7.27	1	7.27	1.22	6.05	0.00		1.22		1.22	1.22								6.05	-
157	อบต.บ้านเม็ง	หนองเรือ	10.75	1	10.75	3.00	7.75	0.00	3.00												7.75	657.90
158	อบต.บ้านเรือ	ภูเวียง	3.50	1	3.50	2.00	1.50	0.00	2.00												1.50	15.00
159	อบต.บ้านลาน	บ้านไผ่	8.13	1	8.13	1.79	6.34	0.00		1.79		1.79	1.79								6.34	-
160	อบต.บ้านหว้า	เมืองขอนแก่น	9.76	1	9.76	7.00	2.76	0.00	7.00												2.76	500.00
161	อบต.บ้านหัน(โนนศิลา)	โนนศิลา	7.39														1	7.39	0.00	7.39	0.00	-
162	อบต.บ้านเหล่า	บ้านฝาง	9.37	1	9.37	9.37	0.00	0.00	9.37												0.00	100.00
163	อบต.บ้านใหม่	สีชมพู	5.20														1	5.20	0.00	5.20	0.00	-
164	อบต.ปอแดง	ชนบท	4.56														1	4.56	0.00	4.56	0.00	-
165	อบต.ป่าปอ	บ้านไผ่	6.86	1	6.86	1.36	5.50	0.00		1.36		1.36	1.36								5.50	-
166	อบต.ป่าหวายนั่ง	บ้านฝาง	7.15	1	7.15	7.15	0.00	0.00	7.15												0.00	129.60
167	อบต.เปือยใหญ่	โนนศิลา	3.10				0.00		0.00								1	3.10	0.00	3.10	0.00	-
168	อบต.พังทุย	น้ำพอง	6.60														1	6.60	0.00	6.60	0.00	-
169	อบต.เพ็กใหญ่	พล	6.36	1	6.36	2.56	3.80	0.00	2.56												3.80	-
170	อบต.โพนเพ็ก	มัญจาคีรี	7.28	1	7.28	7.28	0.00	0.00	7.28												0.00	720.00
171	อบต.ภูผาม่าน	ภูผาม่าน	2.75														1	2.75	0.00	2.75	0.00	-

แบบตัวรวรที่ 1 ข้อมูลปริมาณขยะมูลฝอย จ.ขอนแก่น / พศ. 10

			1	2	3	4	5	6	7	8	9	10	11	12	13	14	15	16	17	18	19	20
				พื้นที่ที่มีการให้บริการ													พื้นที่ที่ไม่มีการให้บริการ					
	จังหวัด	อำเภอ	ปริมาณขยะที่เกิดขึ้น	จำนวน อปท. ที่มีการให้บริการ	ปริมาณขยะที่เกิดขึ้นใน อปท. พื้นที่ให้บริการ	ปริมาณขยะที่เก็บขนไปกำจัด	ปริมาณขยะที่ถูกนำไปใช้ประโยชน์	ปริมาณขยะที่ไม่มีการให้บริการ	ปริมาณขยะที่กำจัดถูกต้อง	ปริมาณขยะที่กำจัดถูกต้อง	การนำไปใช้ประโยชน์	การนำไปกำจัด	Landfill	Compost	Incinerator	อื่น ๆ	จำนวน อปท. ที่ไม่มีการให้บริการ	ปริมาณขยะที่เกิดขึ้น อปท. พื้นที่ไม่ให้บริการ	ปริมาณขยะที่ถูกนำไปใช้ประโยชน์	ปริมาณขยะที่กำจัดถูกต้อง	ปริมาณขยะที่ถูกนำไปใช้ประโยชน์ (5)+(9)+(17)	ปริมาณขยะสะสม
	จังหวัดขอนแก่น		(ตัน/วัน)	(แห่ง)	(ตัน/วัน)	(ตัน/วัน)	(ตัน/วัน)	(ตัน/วัน)	(ตัน/วัน)	(ตัน/วัน)	(ตัน/วัน)	(ตัน/วัน)	(ตัน/วัน)	(ตัน/วัน)	(ตัน/วัน)	(ตัน/วัน)	(แห่ง)	(ตัน/วัน)	(ตัน/วัน)	(ตัน/วัน)	(ตัน/วัน)	(ตัน)
172	อบต.ภูเวียง	ภูเวียง	3.80	1	3.80	3.00	0.80	0.00	3.00												0.80	100.00
173	อบต.ภูห่าน	สีชมพู	4.52														1	4.52	0.00	4.52	0.00	-
174	อบต.ภูเหล็ก	บ้านไผ่	5.61	1	5.61	1.06	4.55	0.00		1.06		1.06	1.06								4.55	-
175	อบต.เมืองเก่าพัฒนา	เขียงเก่า	5.43	1	5.43	3.00	2.43	0.00	3.00												2.43	-
176	อบต.เมืองพล	พล	5.87	1	5.87	1.84	4.03	0.00		1.84		1.84	1.84								4.03	-
177	อบต.เมืองเพีย	บ้านไผ่	8.71	1	8.71	2.42	6.29	0.00		2.42		2.42	2.42								6.29	-
178	อบต.ดอมคอม	พล	6.42	1	6.42	0.60	5.82	0.00		0.60		0.60	0.60								5.82	-
179	อบต.ตะหานนา	แวงน้อย	6.93	1	6.93	1.40	5.53	0.00	1.40												5.53	960.00
180	อบต.วังชัย	น้ำพอง	7.56														1	7.56	0.00	7.56	0.00	-
181	อบต.วังม่วง	เปือยน้อย	5.82	1	5.82	3.00	2.82	0.00	3.00												2.82	-
182	อบต.วังสวาป	ภูผาม่าน	3.77														1	3.77	0.00	3.77	0.00	-
183	อบต.วังแสง	ชนบท	6.77	1	6.77	6.77	0.00	0.00	6.77												0.00	200.00
184	อบต.วังหิน	หนองสองห้อง	4.16														1	4.16	0.00	4.16	0.00	-
185	อบต.วังหินลาด	ชุมแพ	7.96	1	7.96	7.96	0.00	0.00		7.96		7.96	7.96								0.00	-
186	อบต.แวงน้อย	แวงน้อย	6.12	1	6.12	1.00	5.12	0.00	1.00												5.12	1,500.00
187	อบต.ศรีบุญเรือง	ชนบท	3.36														1	3.36	0.00	3.36	0.00	-
188	อบต.ศรีสุข	สีชมพู	9.06	1	9.06	5.00	4.06	0.00	5.00												4.06	150.00
189	อบต.ศรีสุขสำราญ	ซุบสวัสดิ์	5.01	1	5.01	2.00	3.01	0.00	2.00												3.01	750.00
190	อบต.สงเปือย	ภูเวียง	6.00														1	6.00	0.00	6.00	0.00	-
191	อบต.สวนหม่อน	มัญจาคีรี	6.86	1	6.86	3.00	3.86	0.00	3.00												3.86	900.00
192	อบต.สำโรง(หนองสองห้อง)	หนองสองห้อง	5.27														1	5.27	0.00	5.27	0.00	-
193	อบต.สีชมพู	สีชมพู	8.16	1	8.16	0.30	7.86	0.00	0.30												7.86	-
194	อบต.โสกนกเลิ้น	พล	6.00	1	6.00	1.05	4.95	0.00		1.05		1.05	1.05								4.95	-
195	อบต.หนองกุง(น้ำพอง)	น้ำพอง	5.14														1	5.14	0.00	5.14	0.00	-
196	อบต.หนองกุงเซิน	ภูเวียง	5.54	1	5.54	0.66	4.88	0.00	0.66												4.88	-
197	อบต.หนองกุงธนสาร	ภูเวียง	8.44	1	8.44	8.44	0.00	0.00	8.44												0.00	37.50
198	อบต.หนองกุงใหญ่	กระนวน	9.61	1	9.61	2.43	7.18	0.00		2.43		2.43	2.43								7.18	-
199	อบต.หนองโก	กระนวน	9.82	1	9.82	2.44	7.38	0.00		2.44		2.44	2.44								7.38	-
200	อบต.หนองเขียด	ชุมแพ	6.16	1	6.16	6.16	0.00	0.00	6.16												0.00	150.00
201	อบต.หนองแข้ง	บ้านแฮด	4.62	1	4.62	4.00	0.62	0.00	4.00												0.62	300.00
202	อบต.หนองแคน(สีชมพู)	สีชมพู	6.67														1	6.67	0.00	6.67	0.00	-
203	อบต.หนองน้ำใส	บ้านไผ่	5.88	1	5.88	2.26	3.62	0.00		2.26		2.26	2.26								3.62	-
204	อบต.หนองปลาหมอ	โนนศิลา	4.05	1	4.05	4.05	0.00	0.00	4.05												0.00	5.00
205	อบต.หนองแปน	มัญจาคีรี	6.95	1	6.95	4.00	2.95	0.00	4.00												2.95	720.00
206	อบต.หนองไม้ล้อม	หนองสองห้อง	4.12														1	4.12	0.00	4.12	0.00	-
207	อบต.หนองระเรือ	พล	3.68	1	3.68	3.68	0.00	0.00	3.68												0.00	540.00
208	อบต.หนองเม็ก(หนองสองห้อง)	หนองสองห้อง	7.23	1	7.23	7.23	0.00	0.00	7.23												0.00	-
209	อบต.หนองเรือ(หนองเรือ)	หนองเรือ	6.16														1	6.16	0.00	6.16	0.00	-
210	อบต.หนองแวง(พระยืน)	พระยืน	4.53	1	4.53	4.53	0.00	0.00	4.53												0.00	1,080.00
211	อบต.หนองแวงนางเบ้า	พล	6.43	1	6.43	0.96	5.47	0.00		0.96		0.96	0.96								5.47	-
212	อบต.หนองแวงโสกพระ	พล	6.68	1	6.68	1.14	5.54	0.00		1.14		1.14	1.14								5.54	-
213	อบต.หนองสองห้อง	หนองสองห้อง	6.90														1	6.90	0.00	6.90	0.00	-
214	อบต.ห้วยแก	ชนบท	5.40	1	5.40	5.40	0.00	0.00	5.40												0.00	500.00
215	อบต.ห้วยโจด	กระนวน	5.77	1	5.77	0.86	4.91	0.00		0.86		0.86	0.86								4.91	-
216	อบต.ห้วยเตย(ซำสูง)	ซำสูง	4.02														1	4.02	0.00	4.02	0.00	-
217	อบต.ห้วยม่วง	ภูผาม่าน	6.52	1	6.52	6.40	0.12	0.00	6.40												0.12	-
218	อบต.หว้าทอง	ภูเวียง	4.79	1	4.79	0.50	4.29	0.00	0.50												4.29	127.00
219	อบต.หันโจด	หนองสองห้อง	3.66														1	3.65	0.00	3.65	0.00	-
220	อบต.หัวทุ่ง	พล	3.03	1	3.03	0.50	2.53	0.00		0.50		0.50	0.50								2.53	-
221	อบต.หัวนาคำ	กระนวน	6.38														1	6.39	0.00	6.39	0.00	-
222	อบต.หัวหนอง	บ้านไผ่	3.30	1	3.30	1.61	1.69	0.00		1.61		1.61	1.61								1.69	-
223	อบต.หินตั้ง	บ้านไผ่	7.36	1	7.36	1.43	5.93	0.00		1.43		1.43	1.43								5.93	-
224	อบต.ใหม่นาเพียง	แวงใหญ่	7.24	1	7.24	7.24	0.00	0.00	7.24												0.00	50.00
	รวม (ตัน/วัน)		1,829.30	169.00	1,510.64	1,075.02	435.62	-	896.39	178.64	-	178.64	178.64	-	-	-	55.00	318.66	3.44	315.23	439.06	787,967.24
	รวม (ตัน/ปี)		667,691.91	169.00	551,384.25	392,342.95	159,001.30	-	327,182.25	65,202.19	-	65,202.19	65,202.19	-	-	-	55.00	116,310.52	1,255.80	115,060.29	160,256.90	787,967.24

แบบสำรวจที่ 1 ข้อมูลปริมาณขยะมูลฝอย จ.ขอนแก่น / สสก. 10

	1	2	3	4	5	6	7	8	9	10	11	12	13	14	15	16	17	18	19	20
		พื้นที่ที่มีการให้บริการ													พื้นที่ที่ไม่มีการให้บริการ					
จังหวัด	อำเภอ	ปริมาณขยะที่เกิดขึ้น	จำนวน อปท. ที่มีการให้บริการ	ปริมาณขยะที่เกิดขึ้นใน อปท. พื้นที่ให้บริการ	ปริมาณขยะที่เก็บขนไปกำจัด	ปริมาณขยะที่ถูกนำไปใช้ประโยชน์	ปริมาณขยะที่ไม่มีการให้บริการ	ปริมาณขยะที่กำจัดถูกต้อง	ปริมาณขยะที่กำจัดไม่ถูกต้อง	การนำไปใช้ประโยชน์	การนำไปกำจัด	Landfill	Compost	Incinerator	อื่น ๆ	จำนวน อปท. ที่ไม่มีการให้บริการ	ปริมาณขยะที่เกิดขึ้นใน อปท. พื้นที่ไม่ให้บริการ	ปริมาณขยะที่ถูกนำไปใช้ประโยชน์	ปริมาณขยะที่กำจัดไม่ถูกต้อง	ปริมาณขยะที่ถูกนำไปใช้ประโยชน์ (5)+(9)+(17)	ปริมาณขยะตะหมด
จังหวัดขอนแก่น		(ตัน/วัน)	(แห่ง)	(ตัน/วัน)	(ตัน/วัน)	(ตัน/วัน)	(ตัน/วัน)	(ตัน/วัน)	(ตัน/วัน)	(ตัน/วัน)	(ตัน/วัน)	(ตัน/วัน)	(ตัน/วัน)	(ตัน/วัน)	(แห่ง)	(ตัน/วัน)	(ตัน/วัน)	(ตัน/วัน)	(ตัน/วัน)	(ตัน)

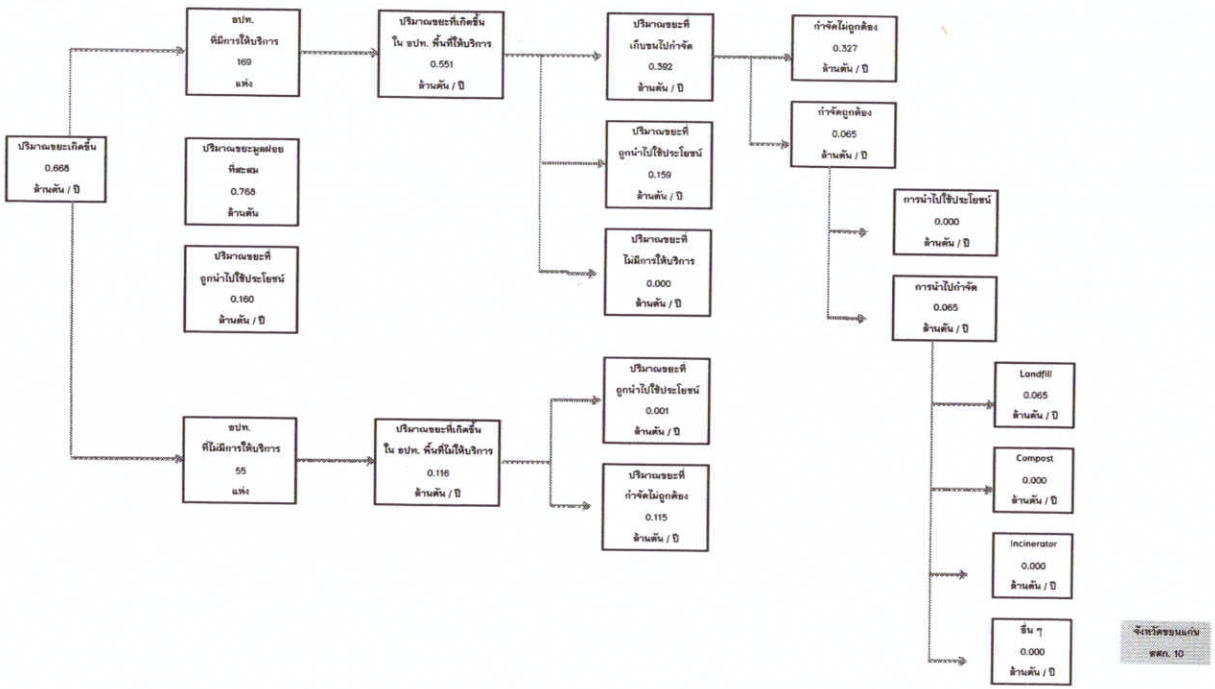

		1	2	3	4	5	6	7	8	9	10	11	12	13	14	15	16	17	18	19	20
			พื้นที่ที่มีการให้บริการ													พื้นที่ที่ไม่มีการให้บริการ					
ที่	จังหวัด	ปริมาณขยะที่เกิดขึ้น	จำนวน อปท. ที่มีการให้บริการ	ปริมาณขยะที่เกิดขึ้นใน อปท. พื้นที่ให้บริการ	ปริมาณขยะที่เก็บขนไปกำจัด	ปริมาณขยะที่ถูกนำไปใช้ประโยชน์	ปริมาณขยะที่ไม่มีการให้บริการ	ปริมาณขยะที่กำจัดไม่ถูกต้อง	ปริมาณขยะที่กำจัดถูกต้อง	การนำไปใช้ประโยชน์	การนำไปกำจัด	Landfill	Compost	Incinerator	อื่น ๆ	จำนวน อปท. ที่ไม่มีการให้บริการ	ปริมาณขยะที่เกิดขึ้นใน อปท. พื้นที่ไม่ให้บริการ	ปริมาณขยะที่ถูกนำไปใช้ประโยชน์	ปริมาณขยะที่กำจัดไม่ถูกต้อง	ปริมาณขยะที่ถูกนำไปใช้ประโยชน์ (5)+(9)+(17)	ปริมาณขยะตะกอน
	จังหวัดมหาสารคาม	(ตัน/วัน)	(แห่ง)	(ตัน/วัน)	(ตัน/วัน)	(ตัน/วัน)	(ตัน/วัน)	(ตัน/วัน)	(ตัน/วัน)	(ตัน/วัน)	(ตัน/วัน)	(ตัน/วัน)	(ตัน/วัน)	(ตัน/วัน)	(ตัน/วัน)	(แห่ง)	(ตัน/วัน)	(ตัน/วัน)	(ตัน/วัน)	(ตัน/วัน)	(ตัน)
1	ทม.มหาสารคาม	56.08	1	56.08	37.32	18.76	0.00	37.32		0.00									0.00	18.76	54,000.00
2	ทต.เชียงยืน	6.03	1	6.03	6.03	0.00	0.00		6.03	0.00	6.03	6.03							0.00	0.00	
3	ทต.แกดำ	5.56	1	5.56	1.00	4.56	0.00	1.00		0.00									0.00	4.56	
4	ทต.แวงน่าง	5.55	1	5.55	2.00	3.55	0.00	2.00		0.00									0.00	3.55	1,000.00
5	ทต.โคกพระ	3.71	1	3.71	2.00	1.71	0.00	2.00		0.00									0.00	1.71	5,400.00
6	ทต.โพนทอง	6.15	1	6.15	2.13	4.02	0.00		2.13	0.00	2.13	2.13							0.00	4.02	
7	ทต.กุดปลาดุก	8.46	1	8.46	1.31	7.15	0.00	0.00	1.31	0.00	1.31	1.31							0.00	7.15	
8	ทต.ขามเรียง	14.70	1	14.70	4.47	10.23	0.00	4.47											0.00	10.23	
9	ทต.ท่าขอนยาง	8.65	1	8.65	8.65	0.00	0.00	8.65											0.00	0.00	
10	ทต.นาเชือก	3.97	1	3.97	3.77	0.20	0.00	3.77											0.00	0.20	58.00
11	ทต.นาดูน	4.72	1	4.72	4.72	0.00	0.00	4.72											0.00	0.00	9,000.00
12	ทต.บรบือ	6.14	1	6.14	6.14	0.00	0.00	6.14											0.00	0.00	13,500.00
13	ทต.พยัคฆภูมิพิสัย	8.50	1	8.50	8.50	0.00	0.00	8.50											0.00	0.00	1,400.00
14	ทต.มิตรภาพ	6.93														1	6.93	0.00	6.93	0.00	
15	ทต.วาปีปทุม(ทต.หนองแสง)	5.32	1	5.32	5.32	0.00	0.00	5.32											0.00	0.00	4,500.00
16	ทต.หนองกุง	4.21														1	4.21	0.00	4.21	0.00	
17	ทต.โกสุมพิสัย(ทต.หัวขวาง)	9.67	1	9.67	2.06	7.61	0.00	2.06											0.00	7.61	
18	ทต.หัวดง	4.26	1	4.26	3.96	0.30	0.00	3.96											0.00	0.30	4.00
19	อบต.เกิ้ง	8.26	1	8.26	5.54	2.72	0.00	5.54											0.00	2.72	
20	อบต.เขวา	13.40	1	13.40	2.98	10.42	0.00	2.98											0.00	10.42	
21	อบต.เขวาใหญ่	6.99	1	6.99	2.00	4.99	0.00	2.00											0.00	4.99	50.00
22	อบต.เขวาไร่(นาเชือก)	6.76														1	6.76	0.00	6.76	0.00	
23	อบต.เขวาไร่(โกสุมพิสัย)	9.97														1	9.97	0.00	9.97	0.00	
24	อบต.เชื่อน	5.13	1	5.13	5.13	0.00	0.00	5.13											0.00	0.00	200.00
25	อบต.เชียงยืน	7.74	1	7.74	2.81	4.93	0.00		2.81	0.00	2.81	2.81							0.00	4.93	
26	อบต.เม็กดำ	8.83														1	8.83	0.00	8.83	0.00	
27	อบต.เมืองเตา	7.26	1	7.26	7.26	0.00	0.00	7.26											0.00	0.00	46.00
28	อบต.เมืองเสือ	4.02														1	4.02	0.00	4.02	0.00	
29	อบต.เลิงแฝก	7.55	1	7.55	7.55	0.00	0.00	7.55											0.00	0.00	25.00
30	อบต.เลิงใต้	3.65														1	3.65	0.00	3.65	0.00	
31	อบต.เวียงชัย	3.61														1	3.61	0.00	3.61	0.00	
32	อบต.เวียงสะอาด	5.50														1	5.50	0.00	5.50	0.00	
33	อบต.เสือเฒ่า	7.61	1	7.61	1.48	6.13	0.00		1.48	0.00	1.48	1.48							0.00	6.13	
34	อบต.เสือโก้ก	9.37														1	9.37	0.00	9.37	0.00	
35	อบต.เหล่า	4.06														1	4.06	0.00	4.06	0.00	
36	อบต.เหล่าดอกไม้	5.72	1	5.72	0.94	4.78	0.00		0.94	0.00	0.94	0.94							0.00	4.78	
37	อบต.เหล่าบัวบาน	3.36	1	3.36	1.11	2.25	0.00		1.11	0.00	1.11	1.11							0.00	2.25	
38	อบต.แก่งเลิงจาน	7.38	1	7.38	3.00	4.38	0.00	3.00											0.00	4.38	
39	อบต.แก้งแก	3.91	1	3.91	0.53	3.38	0.00	0.53											0.00	3.38	
40	อบต.แกดำ	3.10	1	3.10	1.00	2.10	0.00	1.00											0.00	2.10	240.00
41	อบต.แคน	6.03														1	6.03	0.00	6.03	0.00	

		1	2	3	4	5	6	7	8	9	10	11	12	13	14	15	16	17	18	19	20
			พื้นที่ที่มีการให้บริการ													พื้นที่ที่ไม่มีการให้บริการ					
ที่	จังหวัด	ปริมาณขยะที่เกิดขึ้น	จำนวน อปท. ที่มีการให้บริการ	ปริมาณขยะที่เกิดขึ้นใน อปท. พื้นที่ให้บริการ	ปริมาณขยะที่เก็บขนไปกำจัด	ปริมาณขยะที่ถูกนำไปใช้ประโยชน์	ปริมาณขยะที่ไม่มีการให้บริการ	ปริมาณขยะที่กำจัดไม่ถูกต้อง	ปริมาณขยะที่กำจัดถูกต้อง	การนำไปใช้ประโยชน์	การนำไปกำจัด	Landfill	Compost	Incinerator	อื่น ๆ	จำนวน อปท. ที่ไม่มีการให้บริการ	ปริมาณขยะที่เกิดขึ้นใน อปท. พื้นที่ไม่ให้บริการ	ปริมาณขยะที่ถูกนำไปใช้ประโยชน์	ปริมาณขยะที่กำจัดไม่ถูกต้อง	ปริมาณขยะที่ถูกนำไปใช้ประโยชน์ (5)+(9)+(17)	ปริมาณขยะสะสม
	จังหวัดมหาสารคาม	(ตัน/วัน)	(แห่ง)	(ตัน/วัน)	(ตัน/วัน)	(ตัน/วัน)	(ตัน/วัน)	(ตัน/วัน)	(ตัน/วัน)	(ตัน/วัน)	(ตัน/วัน)	(ตัน/วัน)	(ตัน/วัน)	(ตัน/วัน)	(ตัน/วัน)	(แห่ง)	(ตัน/วัน)	(ตัน/วัน)	(ตัน/วัน)	(ตัน/วัน)	(ตัน)
42	อบต.แพง	8.40	1	8.40	8.40	0.00	0.00	8.40											0.00	0.00	250.00
43	อบต.แวงดง	6.24														1	6.24	0.00	6.24	0.00	
44	อบต.แวงน่าง	7.97	1	7.97	7.97	0.00		7.97											0.00	0.00	400.00
45	อบต.แห่ใต้	5.88	1	5.88	1.27	4.61	0.00		1.27	0.00	1.27	1.27							0.00	4.61	
46	อบต.โคกก่อ	7.43														1	7.43	0.00	7.43	0.00	
47	อบต.โคกพระ	5.73														1	5.73	2.00	3.73	2.00	
48	อบต.โคกสีทองหลาง	4.09	1	4.09	3.09	1.00	0.00	3.09											0.00	1.00	
49	อบต.โนนแดง	10.56														1	10.56	0.00	10.56	0.00	
50	อบต.โนนภิบาล	3.53														1	3.53	0.00	3.53	0.00	
51	อบต.โนนราษี	6.55														1	6.55	0.00	6.55	0.00	
52	อบต.โพธิ์ชัย	4.19														1	4.19	2.00	2.19	2.00	
53	อบต.โพนงาม(โกสุมพิสัย)	6.12	1	6.12	6.12	0.00	0.00	6.12											0.00	0.00	30.00
54	อบต.ก้ามปู	6.25														1	6.25	0.00	6.25	0.00	
55	อบต.กำพี้	6.26														1	6.26	0.00	6.26	0.00	
56	อบต.กุดใส่จ่อ	4.11														1	4.11	0.50	3.61	0.50	
57	อบต.กุดรัง	6.25	1	6.25	6.25	0.00		6.25											0.00	0.00	50.00
58	อบต.กู่ทอง	9.28	1	9.28	2.48	6.80	0.00		2.48	0.00	2.48	2.48							0.00	6.80	
59	อบต.กู่สันตรัตน์	3.45														1	3.45	0.00	3.45	0.00	
60	อบต.ขามเฒ่าพัฒนา	7.45	1	7.45	7.45	0.00		7.45											0.00	0.00	100.00
61	อบต.ขามเรียน	3.61														1	3.61	0.00	3.61	0.00	
62	อบต.ขามป้อม	6.02	1	6.02	1.00	5.02	0.00	1.00											0.00	5.02	
63	อบต.คันธารราษฎร์	4.07	1	4.07	1.08	2.99	0.00	1.08											0.00	2.99	
64	อบต.ง้วบา	7.57	1	7.57	1.00	6.57	0.00	1.00												6.57	
65	อบต.ชื่นชม	5.67	1	5.67	1.33	4.34	0.00		1.33	0.00	1.33	1.33							0.00	4.34	
66	อบต.ดงเมือง	2.60	1	2.60	0.50	2.10	0.00	0.50											0.00	2.10	
67	อบต.ดงใหญ่	4.59														1	4.59	0.00	4.59	0.00	
68	อบต.ดงดวน	3.66														1	3.66	0.00	3.66	0.00	
69	อบต.ดงบัง	2.47														1	2.47	0.00	2.47	0.00	
70	อบต.ดงยาง	3.97	1	3.97	3.97	0.00	0.00	3.97											0.00	0.00	
71	อบต.ดอนเงิน	6.49	1	6.49	1.26	5.23	0.00		1.26	0.00	1.26	1.26							0.00	5.23	
72	อบต.ดอนกลาง	5.49														1	5.49	0.00	5.49	0.00	
73	อบต.ดอนงัว	3.74														1	3.74	0.00	3.74	0.00	
74	อบต.ดอนหว่าน	4.56														1	4.56	0.00	4.56	0.00	
75	อบต.ท่าตูม	4.76	1	4.76	0.97	3.79	0.00	0.97											0.00	3.79	
76	อบต.ท่าสองคอน	12.09	1	12.09	4.49	7.60	0.00	4.49											0.00	7.60	
77	อบต.นาเชือก	4.90														1	4.90	0.00	0.00	0.00	
78	อบต.นาโพธิ์	9.37														1	9.37	0.00	9.37	0.00	
79	อบต.นาข่า	8.00														1	8.00	0.00	8.00	0.00	
80	อบต.นาทอง	5.11	1	5.11	1.15	3.96	0.00		1.15	0.00	1.15	1.15							0.00	3.96	
81	อบต.นากู	5.73														1	5.73	0.00	5.73	0.00	
82	อบต.นาสีนวน	9.15	1	9.15	0.80	8.35	0.00		0.80	0.00	0.80	0.80								8.35	

		1	2	3	4	5	6	7	8	9	10	11	12	13	14	15	16	17	18	19	20
			พื้นที่ที่มีการให้บริการ													พื้นที่ที่ไม่มีการให้บริการ					
ที่	จังหวัด	ปริมาณขยะที่เกิดขึ้น	จำนวน อปท. ที่มีการให้บริการ	ปริมาณขยะที่เกิดขึ้นใน อปท. พื้นที่ให้บริการ	ปริมาณขยะที่เก็บขนไปกำจัด	ปริมาณขยะที่ถูกนำไปใช้ประโยชน์	ปริมาณขยะที่ไม่มีการให้บริการ	ปริมาณขยะที่กำจัดไม่ถูกต้อง	ปริมาณขยะที่กำจัดถูกต้อง	การนำไปใช้ประโยชน์	การนำไปกำจัด	Landfill	Compost	Incinerator	อื่น ๆ	จำนวน อปท. ที่ไม่มีการให้บริการ	ปริมาณขยะที่เกิดขึ้นใน อปท. พื้นที่ไม่ให้บริการ	ปริมาณขยะที่ถูกนำไปใช้ประโยชน์	ปริมาณขยะที่กำจัดไม่ถูกต้อง	ปริมาณขยะที่ถูกนำไปใช้ประโยชน์ (5)+(9)+(17)	ปริมาณขยะสะสม
	จังหวัดมหาสารคาม	(ตัน/วัน)	(แห่ง)	(ตัน/วัน)	(ตัน/วัน)	(ตัน/วัน)	(ตัน/วัน)	(ตัน/วัน)	(ตัน/วัน)	(ตัน/วัน)	(ตัน/วัน)	(ตัน/วัน)	(ตัน/วัน)	(ตัน/วัน)	(ตัน/วัน)	(แห่ง)	(ตัน/วัน)	(ตัน/วัน)	(ตัน/วัน)	(ตัน/วัน)	(ตัน)
83	อบต.นาสินวล	5.36														1	5.36	0.30	5.06	0.30	
84	อบต.บรบือ	8.75	1	8.75	4.00	4.75	0.00	4.00											0.00	4.75	
85	อบต.บ่อใหญ่	11.59	1	11.59	11.59	0.00	0.00	11.59											0.00	0.00	550.00
86	อบต.บัวค้อ	5.06														1	5.06	0.00	5.06	0.00	
87	อบต.บัวมาศ	3.10														1	3.10	0.00	3.10	0.00	
88	อบต.บ้านกู่	3.74														1	3.74	0.00	3.74	0.00	
89	อบต.บ้านหวาย	6.77														1	6.77	0.00	6.77	0.00	
90	อบต.ประชาพัฒนา	4.06														1	4.06	0.00	4.06	0.00	
91	อบต.ปอพาน	7.37	1	7.37	7.37	0.00	0.00		7.37		7.37	7.37							0.00	0.00	
92	อบต.ปะหลาน	4.25														1	4.25	0.00	4.25	0.00	
93	อบต.พระธาตุ	2.67														1	2.67	0.00	2.67	0.00	
94	อบต.ภารแอ่น	3.74														1	3.74	0.00	3.74	0.00	
95	อบต.มะค่า	4.68														1	4.68	0.00	4.68	0.00	
96	อบต.ยาง	3.61														1	3.61	0.00	3.61	0.00	
97	อบต.ยางท่าแจ้ง	4.41	1	4.41	1.26	3.15	0.00		1.26	0.00	1.26	1.26							0.00	3.15	
98	อบต.ยางน้อย	5.62	1	5.62	1.40	4.22	0.00		1.40	0.00	1.40	1.40							0.00	4.22	
99	อบต.ยางสีสุราช	5.72	1	5.72	2.00	3.72	0.00	2.00											0.00	3.72	600.00
100	อบต.ราษฎร์เจริญ	4.53														1	4.53	0.00	4.53	0.00	
101	อบต.ราษฎร์พัฒนา	3.38														1	3.38	0.00	3.38	0.00	
102	อบต.ลาดพัฒนา	6.81	1	6.61	0.88	5.93	0.00	0.88											0.00	5.93	
103	อบต.ลานสะแก	4.84														1	4.84	1.00	3.84	1.00	
104	อบต.วังแสง	5.41														1	5.41	0.00	5.41	0.00	
105	อบต.วังใหม่	4.53														1	4.53	0.00	4.53	0.00	
106	อบต.วังไชย	4.67														1	4.67	0.00	4.67	0.00	
107	อบต.วังยาว	5.62	1	5.62	3.00	2.62	0.00	3.00											0.00	2.62	63.00
108	อบต.ศรีสุข	9.19														1	9.19	0.00	9.19	0.00	
109	อบต.สันป่าตอง	4.06														1	4.06	0.00	4.06	0.00	
110	อบต.ห้วโรง	6.18														1	6.18	0.00	6.18	0.00	
111	อบต.หนองเม็ก	6.04														1	6.04	0.00	6.04	0.00	
112	อบต.หนองเรือ(นาเชือก)	4.69														1	4.69	0.00	4.69	0.00	
113	อบต.หนองเหล็ก	8.86														1	8.86	0.00	8.86	0.00	
114	อบต.หนองแดง	3.70														1	3.70	0.00	3.70	0.00	
115	อบต.หนองแวง(กุดรัง)	5.41	1	5.41	5.41	0.00	0.00	5.41											0.00	0.00	25.00
116	อบต.หนองแสง	14.35	1	14.35	14.35	0.00	0.00	14.35											0.00	0.00	500.00
117	อบต.หนองแสน	3.93														1	3.93	0.00	3.93	0.00	
118	อบต.หนองโก	4.95	1	4.95	4.95	0.00	0.00	4.95											0.00	0.00	100.00
119	อบต.หนองโน	5.36	1	5.36	1.00	4.36	0.00	1.00											0.00	4.36	2.00
120	อบต.หนองโพธิ์	4.81														1	4.81	0.00	4.81	0.00	
121	ทต.หนองไผ่	3.95														1	3.95	0.50	3.45	0.50	
122	อบต.หนองไฮ	7.18														1	7.18	0.00	7.18	0.00	
123	อบต.หนองกุง(แกดำ)	3.94														1	3.94	0.00	3.94	0.00	

		1	2	3	4	5	6	7	8	9	10	11	12	13	14	15	16	17	18	19	20
			พื้นที่ที่มีการให้บริการ													พื้นที่ที่ไม่มีการให้บริการ					
ที่	จังหวัด	ปริมาณขยะที่เกิดขึ้น	จำนวน อปท. ที่มีการให้บริการ	ปริมาณขยะที่เกิดขึ้นใน อปท. พื้นที่ให้บริการ	ปริมาณขยะที่เก็บขนไปกำจัด	ปริมาณขยะที่ถูกนำไปใช้ประโยชน์	ปริมาณขยะที่ไม่มีการให้บริการ	ปริมาณขยะที่กำจัดไม่ถูกต้อง	ปริมาณขยะที่กำจัดถูกต้อง	การนำไปใช้ประโยชน์	การนำไปกำจัด	Landfill	Compost	Incinerator	อื่น ๆ	จำนวน อปท. ที่ไม่มีการให้บริการ	ปริมาณขยะที่เกิดขึ้นใน อปท. พื้นที่ไม่ให้บริการ	ปริมาณขยะที่ถูกนำไปใช้ประโยชน์	ปริมาณขยะที่กำจัดไม่ถูกต้อง	ปริมาณขยะที่ถูกนำไปใช้ประโยชน์ (5)+(9)+(17)	ปริมาณขยะสะสม
	จังหวัดมหาสารคาม	(ตัน/วัน)	(แห่ง)	(ตัน/วัน)	(ตัน/วัน)	(ตัน/วัน)	(ตัน/วัน)	(ตัน/วัน)	(ตัน/วัน)	(ตัน/วัน)	(ตัน/วัน)	(ตัน/วัน)	(ตัน/วัน)	(ตัน/วัน)	(ตัน/วัน)	(แห่ง)	(ตัน/วัน)	(ตัน/วัน)	(ตัน/วัน)	(ตัน/วัน)	(ตัน)
124	อบต.หนองกุง(นาเชือก)	3.67														1	3.67	0.00	3.67	0.00	
125	อบต.หนองกุงศรวรค์	4.91														1	4.91	0.00	4.91	0.00	
126	อบต.หนองคู	5.22														1	5.22	0.00	5.22	0.00	
127	อบต.หนองคูขาด	5.73														1	5.73	0.00	5.73	0.00	
128	อบต.หนองจิก	8.35														1	8.35	0.00	8.35	0.00	
129	อบต.หนองชอน	6.24	1	6.24	2.24	4.00	0.00	0.00	2.24	0.00	2.24	2.24							0.00	4.00	
130	อบต.หนองทุ่ม	3.67														1	3.67	0.00	3.67	0.00	
131	อบต.หนองบอน	5.42	1	5.42	5.42	0.00	0.00	5.42											0.00	0.00	250.00
132	อบต.หนองบัว(โกสุมพิสัย)	5.62	1	5.62	1.33	4.29	0.00	1.33											0.00	4.29	
133	อบต.หนองบัว(พยัคฆภูมิพิสัย)	5.16														1	5.16	0.00	5.16	0.00	
134	อบต.หนองบัวแก้ว	5.57														1	5.57	0.00	5.57	0.00	
135	อบต.หนองบัวพันดุ	4.53														1	4.53	0.00	4.53	0.00	
136	อบต.หนองปลิง	4.66														1	4.66	0.00	4.66	0.00	
137	อบต.หนองม่วง	5.94														1	5.94	0.00	5.94	0.00	
138	อบต.หนองสิม	5.03														1	5.03	0.00	5.03	0.00	
139	อบต.ห้วยเตย	5.11														1	5.11	0.00	5.11	0.00	
140	อบต.ห้วยแย่ง	3.31														1	3.31	0.66	2.65	0.66	
141	อบต.หัวเรือ	9.53														1	9.53	0.00	9.53	0.00	
142	อบต.หัวขวาง	7.82	1	7.82	2.80	5.02	0.00	2.80											0.00	5.02	500.00
	รวม (ตัน/วัน)	893.51		478.89	270.29	208.60	0.00	233.92	36.37	0.00	36.37	36.37	-	-	-		414.62	6.96	402.76	215.56	92,843.00
	รวม (ตัน/ปี)	326,130.17	63.00	174,794.64	98,855.85	76,138.45	-	85,360.80	13,275.05	-	13,275.05	13,275.05	-	-	-	79.00	151,335.53	2,540.40	147,008.53	78,678.85	92,843.00

		1	2	3	4	5	6	7	8	9	10	11	12	13	14	15	16	17	18	19	20
			พื้นที่ที่มีการให้บริการ													พื้นที่ที่ไม่มีการให้บริการ					
ที่	จังหวัด	ปริมาณขยะที่เกิดขึ้น	จำนวน อปท. ที่มีการให้บริการ	ปริมาณขยะที่เกิดขึ้นใน อปท. พื้นที่ให้บริการ	ปริมาณขยะที่เก็บขนไปกำจัด	ปริมาณขยะที่ถูกนำไปใช้ประโยชน์	ปริมาณขยะที่ไม่มีการให้บริการ	ปริมาณขยะที่กำจัดไม่ถูกต้อง	ปริมาณขยะที่กำจัดถูกต้อง	การนำไปใช้ประโยชน์	การนำไปกำจัด	Landfill	Compost	Incinerator	อื่น ๆ	จำนวน อปท. ที่ไม่มีการให้บริการ	ปริมาณขยะที่เกิดขึ้นใน อปท. พื้นที่ไม่ให้บริการ	ปริมาณขยะที่ถูกนำไปใช้ประโยชน์	ปริมาณขยะที่กำจัดไม่ถูกต้อง	ปริมาณขยะที่ถูกนำไปใช้ประโยชน์ (5)+(9)+(17)	ปริมาณขยะสะสม
	จังหวัดมหาสารคาม	(ตัน/วัน)	(แห่ง)	(ตัน/วัน)	(ตัน/วัน)	(ตัน/วัน)	(ตัน/วัน)	(ตัน/วัน)	(ตัน/วัน)	(ตัน/วัน)	(ตัน/วัน)	(ตัน/วัน)	(ตัน/วัน)	(ตัน/วัน)	(ตัน/วัน)	(แห่ง)	(ตัน/วัน)	(ตัน/วัน)	(ตัน/วัน)	(ตัน/วัน)	(ตัน)

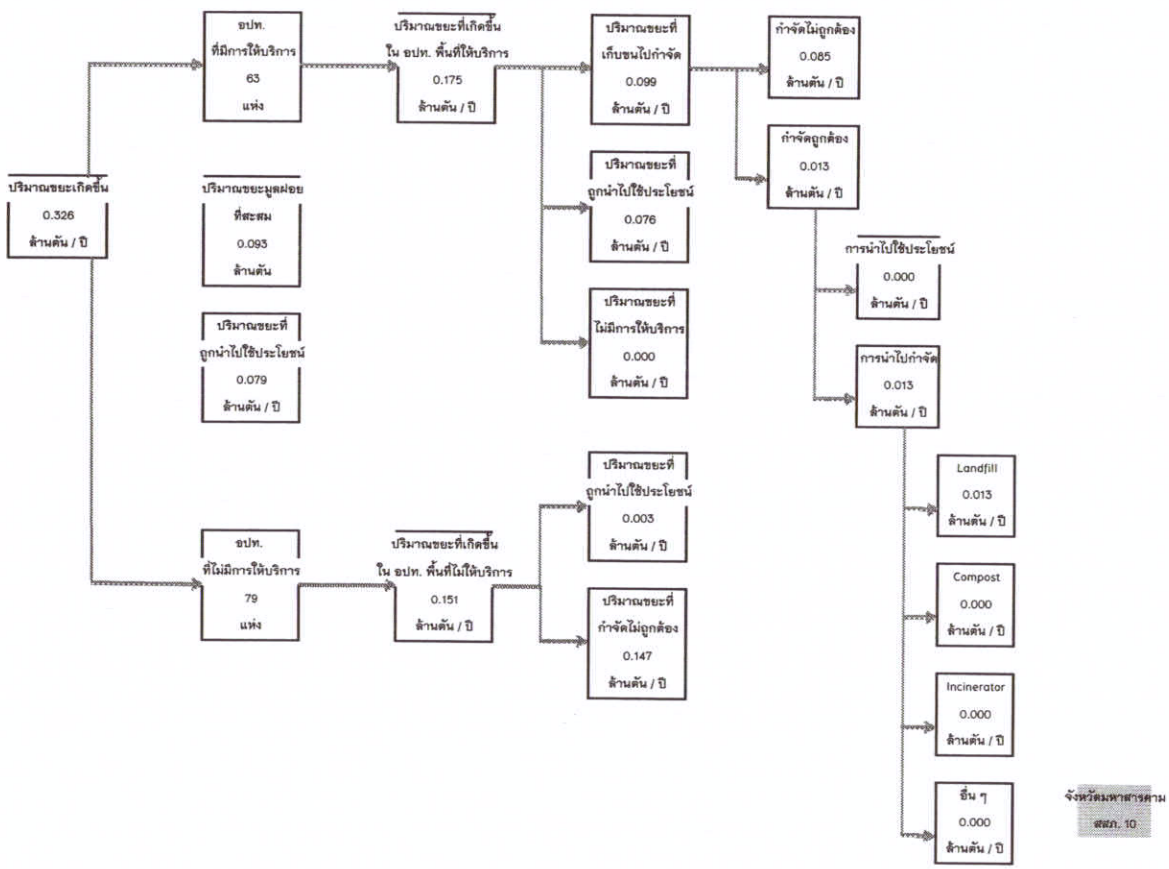

แบบสำรวจที่ 1 ข้อมูลปริมาณขยะมูลฝอย จ.กาฬสินธุ์ / สสภ. 10

		1	2	3	4	5	6	7	8	9	10	11	12	13	14	15	16	17	18	19	20
			พื้นที่ที่มีการให้บริการ													พื้นที่ที่ไม่มีการให้บริการ					
ที่	จังหวัด	ปริมาณขยะที่เกิดขึ้น	จำนวน อปท. ที่มีการให้บริการ	ปริมาณขยะที่เกิดขึ้นใน อปท. พื้นที่ให้บริการ	ปริมาณขยะที่เก็บขนไปกำจัด	ปริมาณขยะที่ถูกนำไปใช้ประโยชน์	ปริมาณขยะที่ไม่มีการให้บริการ	ปริมาณขยะที่กำจัดไม่ถูกต้อง	ปริมาณขยะที่กำจัดถูกต้อง	การนำไปใช้ประโยชน์	การนำไปกำจัด	Landfill	Compost	Incinerator	อื่น ๆ	จำนวน อปท. ที่ไม่มีการให้บริการ	ปริมาณขยะที่เกิดขึ้นใน อปท. พื้นที่ไม่ให้บริการ	ปริมาณขยะที่ถูกนำไปใช้ประโยชน์	ปริมาณขยะที่กำจัดไม่ถูกต้อง	ปริมาณขยะที่ถูกนำไปใช้ประโยชน์ (5)+(9)+(17)	ปริมาณขยะสะสม
	จังหวัดกาฬสินธุ์	(ตัน/วัน)	(แห่ง)	(ตัน/วัน)	(ตัน/วัน)	(ตัน/วัน)	(ตัน/วัน)	(ตัน/วัน)	(ตัน/วัน)	(ตัน/วัน)	(ตัน/วัน)	(ตัน/วัน)	(ตัน/วัน)	(ตัน/วัน)	(ตัน/วัน)	(แห่ง)	(ตัน/วัน)	(ตัน/วัน)	(ตัน/วัน)	(ตัน/วัน)	(ตัน)
1	ทม.กาฬสินธุ์	39.96	1	39.96	33.16	6.80	0.00		33.16		33.16	33.16								6.80	
2	ทม.บัวขาว	13.53	1	13.53	13.53	0.00	0.00	13.53												0.00	11,520.00
3	ทต.สระพังทอง	2.95	1	2.95	2.50	0.45	0.00	2.50												0.45	
4	ทต.กุดสิม	11.35	1	11.35	11.35	0.00	0.00	11.35												0.00	2,400.00
5	ทต.สงเปลือย	8.01	1	8.01	1.50	6.51	0.00		1.50		1.50	1.50								6.51	
6	ทต.กุดสิมคุ้มใหม่(อบต.กุดสิมคุ้มใหม่)	3.83														1	3.83	0.00	3.83	0.00	
7	ทต.ลำคลอง	4.37	1	4.37	1.20	3.17	0.00		1.20		1.20	1.20								3.17	
8	ทต.นาจารย์	8.59	1	8.59	2.13	6.46	0.00		2.13		2.13	2.13								6.46	
9	ทต.หนองสอ	7.32	1	7.32	7.32	0.00	0.00	7.32												0.00	1,800.00
10	ทต.ห้วยโพธิ์	12.00	1	12.00	4.00	8.00	0.00		4.00		4.00	4.00								8.00	
11	ทต.ภูดิน	5.85														1	5.85	0.00	5.85	0.00	
12	ทต.บึงวิชัย	6.36	1	6.36	1.27	5.09	0.00		1.27		1.27	1.27								5.09	
13	ทต.ภูปอ	4.81														1	4.81	0.20	4.61	0.20	
14	ทต.ขมิ้น	6.67														1	6.67	0.00	6.67	0.00	
15	ทต.โพนทอง(เมือง	6.59	1	6.59	2.10	4.49	0.00		2.10		2.10	2.10								4.49	
16	ทต.ลำพาน	9.40	1	9.40	2.46	6.94	0.00		2.46		2.46	2.46								6.94	
17	ทต.หลุบ	11.62	1	11.62	4.40	7.22	0.00		4.40		4.40	4.40								7.22	
18	ทต.เชียงเครือ	7.30	1	7.30	1.90	5.40	0.00		1.90		1.90	1.90								5.40	
19	ทต.กลางหมื่น	4.88	1	4.88	1.06	3.82	0.00		1.06		1.06	1.06								3.82	
20	ทต.เหนือ	8.19	1	8.19	1.76	6.43	0.00		1.76		1.76	1.76								6.43	
21	ทต.ไผ่	5.11	1	5.11	1.36	3.75	0.00		1.36		1.36	1.36								3.75	
22	ทต.ดอนจาน	7.40	1	7.40	2.00	5.40	0.00		2.00		2.00	2.00								5.40	
23	ทต.ม่วงนา	4.49	1	4.49	0.80	3.69	0.00		0.80		0.80	0.80								3.69	
24	ทต.กมลาไสย	10.22	1	10.22	8.00	2.22	0.00	8.00												2.22	900.00
25	ทต.ธัญญา	6.44	1	6.44	4.00	2.44	0.00	4.00												2.44	30.00
26	ทต.ดงลิง	10.71	1	10.71	4.50	6.21	0.00	4.50												6.21	54.00
27	ทต.หนองแปน	7.05	1	7.05	7.05	0.00	0.00	7.05												0.00	1,200.00
28	ทต.หลักเมือง(อบต.หลักเมือง)	6.17														1	6.17	0.00	6.17	0.00	
29	ทต.นาคู	5.62	1	5.62	4.02	1.60	0.00	4.02												1.60	900.00
30	ทต.ภูแล่นช้าง(อบต.ภูแล่นช้าง)	4.15														1	4.15	0.00	4.15	0.00	
31	ทต.กุดหว้า	4.78	1	4.78	3.78	1.00	0.00	3.78												1.00	
32	ทต.นาขาม	13.04														1	13.04	0.00	13.04	0.00	
33	ทต.จุมจัง	9.67	1	9.67	9.67	0.00	0.00	9.67												0.00	
34	ทต.เหล่าใหญ่	7.32														1	7.32	0.00	7.32	0.00	
35	ทต.ค้ำม่วง	4.10	1	4.10	4.10	0.00	0.00	4.10												0.00	3,000.00
36	ทต.โพน	2.90	1	2.90	2.90	0.00	0.00	2.90												0.00	2,880.00
37	ทต.นาทัน	14.22	1	14.22	4.22	10.00	0.00	4.22												10.00	360.00
38	ทต.ห้องชัยพัฒนา	6.92	1	6.92	1.50	5.42	0.00	1.50												5.42	12.00
39	ทต.ท่าคันโท	9.39	1	9.39	9.39	0.00	0.00	9.39												0.00	720.00

แบบสำรวจที่ 1 ข้อมูลปริมาณขยะมูลฝอย จ.กาฬสินธุ์ / สสภ. 10

		1	2	3	4	5	6	7	8	9	10	11	12	13	14	15	16	17	18	19	20
			พื้นที่ที่มีการให้บริการ													พื้นที่ที่ไม่มีการให้บริการ					
ที่	จังหวัด	ปริมาณขยะที่เกิดขึ้น	จำนวน อปท. ที่มีการให้บริการ	ปริมาณขยะที่เกิดขึ้นใน อปท. พื้นที่ให้บริการ	ปริมาณขยะที่เก็บขนไปกำจัด	ปริมาณขยะที่ถูกนำไปใช้ประโยชน์	ปริมาณขยะที่ไม่มีการให้บริการ	ปริมาณขยะที่กำจัดไม่ถูกต้อง	ปริมาณขยะที่กำจัดถูกต้อง	การนำไปใช้ประโยชน์	การนำไปกำจัด	Landfill	Compost	Incinerator	อื่น ๆ	จำนวน อปท. ที่ไม่มีการให้บริการ	ปริมาณขยะที่เกิดขึ้นใน อปท. พื้นที่ไม่ให้บริการ	ปริมาณขยะที่ถูกนำไปใช้ประโยชน์	ปริมาณขยะที่กำจัดไม่ถูกต้อง	ปริมาณขยะที่ถูกนำไปใช้ประโยชน์ (5)+(9)+(17)	ปริมาณขยะสะสม
	จังหวัดกาฬสินธุ์	(ตัน/วัน)	(แห่ง)	(ตัน/วัน)	(ตัน/วัน)	(ตัน/วัน)	(ตัน/วัน)	(ตัน/วัน)	(ตัน/วัน)	(ตัน/วัน)	(ตัน/วัน)	(ตัน/วัน)	(ตัน/วัน)	(ตัน/วัน)	(ตัน/วัน)	(แห่ง)	(ตัน/วัน)	(ตัน/วัน)	(ตัน/วัน)	(ตัน/วัน)	(ตัน)
40	ทต.นาตาล	7.18	1	7.18	1.50	5.68	0.00	1.50												5.68	240.00
41	ทต.กุดจิก	5.69	1	5.69	4.50	1.19	0.00	4.50												1.19	1,575.00
42	ทต.ดงสมบูรณ์	4.74														1	4.74	0.00	4.74	0.00	
43	ทต.กุงเก่า	6.77	1	6.77	6.77	0.00	0.00	6.77												0.00	3,600.00
44	ทต.นามน	7.07	1	7.07	3.10	3.97	0.00	3.10												3.97	25.00
45	ทต.สงเปลือย(อบต.สงเปลือย)	7.25	1	7.25	2.50	4.75	0.00	2.50												4.75	
46	ทต.โคกศรี	3.28	1	3.28	2.13	1.15	0.00		2.13		2.13	2.13								1.15	
47	ทต.ยางตลาด	9.17	1	9.17	4.70	4.47	0.00		4.70		4.70	4.70								4.47	
48	ทต.หัวนาคำ	13.29	1	13.29	5.00	8.29	0.00	5.00												8.29	
49	ทต.ธิตื้อ	9.20	1	9.20	3.00	6.20	0.00	3.00												6.20	240.00
50	ทต.บัวบาน	13.57	1	13.57	2.60	10.97	0.00		2.60		2.60	2.60								10.97	
51	ทต.เชาพระนอน	6.48	1	6.48	2.00	4.48	0.00	2.00												4.48	270.00
52	ทต.โนนสูง	7.92	1	7.92	7.92	0.00	0.00	7.92												0.00	360.00
53	ทต.ยุ่มเม่า	4.90	1	4.90	0.80	4.10	0.00		0.80		0.80	0.80								4.10	
54	ทต.ร่องคำ	6.20	1	6.20	3.50	2.70	0.00	3.50												2.70	720.00
55	ทต.สมเด็จ	7.63	1	7.63	6.97	0.66	0.00		6.97		6.97	6.97								0.66	
56	ทต.ดำหัวยหลัว(อบต.ดำหัวยหลัว)	6.36	1	6.36	0.60	5.76	0.00		0.60		0.60	0.60								5.76	
57	ทต.แชงบาดาล(อบต.แชงบาดาล)	7.74														1	7.74	0.00	7.74	0.00	
58	ทต.ผาเสวย(อบต.ผา	7.83														1	7.83	0.00	7.83	0.00	
59	ทต.มหาไชย(อบต.มหาไชย)	4.76														1	4.76	0.00	4.76	0.00	
60	ทต.โนนบุรี	5.45	1	5.45	4.95	0.50	0.00	4.95												0.50	540.00
61	ทต.โนนน้ำเกลี้ยง	3.55														1	3.55	0.00	3.55	0.00	
62	ทต.นิคม	3.15	1	3.15	1.00	2.15	0.00	1.00												2.15	
63	ทต.ภูสิงห์	2.80														1	2.80	0.00	2.80	0.00	
64	ทต.นามะเขือ	7.95	1	7.95	2.00	5.95	0.00	2.00												5.95	
65	ทต.โนนศิลา	8.07	1	8.07	2.00	6.07	0.00	2.00												6.07	910.00
66	ทต.หนองกุงศรี	4.44	1	4.44	4.44	0.00	0.00	4.44												0.00	360.00
67	ทต.หนองหิน	5.63	1	5.63	5.63	0.00	0.00	5.63												0.00	5,760.00
68	ทต.ค่ำก้าว(หนองกุงศรี)	4.46														1	4.46	0.00	4.46	0.00	
69	ทต.หนองบัว	7.24	1	7.24	7.24	0.00	0.00	7.24												0.00	1,296.00
70	ทต.หนองสรวง	5.60	1	5.60	2.00	3.60	0.00	2.00												3.60	225.00
71	ทต.ดงมูล	5.60	1	5.60	3.55	2.05	0.00	3.55												2.05	30.00
72	ทต.หนองใหญ่	8.27														1	8.27	0.10	8.17	0.10	
73	ทต.ค่าใหญ่	5.14	1	5.14	5.14	0.00	0.00	5.14												0.00	110.00
74	ทต.ห้วยเม็ก	5.96	1	5.96	3.00	2.96	0.00	3.00												2.96	4,500.00
75	ทต.ค่าเหมือดแก้ว	6.00	1	6.00	1.00	5.00	0.00	1.00												5.00	1,800.00
76	ทต.ท่าลาดดงยาง(ห้วย	3.83	1	3.83	0.80	3.03	0.00		0.80		0.80	0.80								3.03	
77	ทต.ห้วยผึ้ง	6.15	1	6.15	6.15	0.00	0.00	6.15												0.00	240.00

แบบสำรวจที่ 1 ข้อมูลปริมาณขยะมูลฝอย จ.กาฬสินธุ์ / ศสถ. 10

	1	2	3	4	5	6	7	8	9	10	11	12	13	14	15	16	17	18	19	20
		พื้นที่ที่มีการให้บริการ													พื้นที่ที่ไม่มีการให้บริการ					
ที่	จังหวัด	ปริมาณขยะที่เกิดขึ้น	จำนวน อปท. ที่มีการให้บริการ	ปริมาณขยะที่เกิดขึ้นใน อปท. พื้นที่ให้บริการ	ปริมาณขยะที่เก็บขนไปกำจัด	ปริมาณขยะที่ถูกนำไปใช้ประโยชน์	ปริมาณขยะที่ไม่มีการให้บริการ	ปริมาณขยะที่กำจัดไม่ถูกต้อง	ปริมาณขยะที่กำจัดถูกต้อง	การนำไปใช้ประโยชน์	การนำไปกำจัด	Landfill	Compost	Incinerator	อื่น ๆ	จำนวน อปท. ที่ไม่มีการให้บริการ	ปริมาณขยะที่เกิดขึ้นใน อปท. พื้นที่ไม่ให้บริการ	ปริมาณขยะที่ถูกนำไปใช้ประโยชน์	ปริมาณขยะที่กำจัดไม่ถูกต้อง	ปริมาณขยะที่ถูกนำไปใช้ประโยชน์ (5)+(9)+(17)	ปริมาณขยะสะสม
	จังหวัดกาฬสินธุ์	(ตัน/วัน)	(แห่ง)	(ตัน/วัน)	(ตัน/วัน)	(ตัน/วัน)	(ตัน/วัน)	(ตัน/วัน)	(ตัน/วัน)	(ตัน/วัน)	(ตัน/วัน)	(ตัน/วัน)	(ตัน/วัน)	(ตัน/วัน)	(แห่ง)	(ตัน/วัน)	(ตัน/วัน)	(ตัน/วัน)	(ตัน/วัน)	(ตัน)
78	ทต.คำบง	10.76	1	10.76	10.76	0.00	0.00	10.76											0.00	1,920.00
79	ทต.หนองอีบุตร	4.44													1	4.44	0.00	4.44	0.00	
80	อบต.หนองกุง(เมืองกาฬสินธุ์)	4.31													1	4.31	0.00	4.31	0.00	
81	อบต.ดงพยุง	4.99	1	4.99	0.63	4.36	0.00		0.63		0.63	0.63							4.36	
82	อบต.นาจำปา	4.39													1	4.39	0.00	4.39	0.00	
83	อบต.สะอาดโชยศรี	3.48													1	3.48	0.00	3.48	0.00	
84	อบต.ยอดแกง	7.50	1	7.50	1.43	6.07	0.00		1.43		1.43	1.43							6.07	
85	อบต.หลักเหลี่ยม	5.35	1	5.35	5.00	0.35	0.00	5.00											0.35	450.00
86	อบต.หนองบัว(นามน)	3.97	1	3.97	2.00	1.97	0.00	2.00											1.97	180.00
87	อบต.นามน	2.53													1	2.53	0.00	2.53	0.00	
88	อบต.เจ้าท่า	7.61	1	7.61	1.96	5.65	0.00		1.96		1.96	1.96							5.65	
89	อบต.กมลาไสย	4.77													1	4.77	3.00	1.77	3.00	
90	อบต.โพนงาม(กมลาไสย)	7.14	1	7.14	3.00	4.14	0.00	3.00											4.14	50.00
91	อบต.ธัญญา	3.07													1	3.07	0.00	3.07	0.00	
92	อบต.โคกสมบูรณ์	4.89													1	4.89	0.00	4.89	0.00	
93	อบต.ฆ้องชัย	3.36	1	3.36	3.36	0.00	0.00	3.36											0.00	300.00
94	อบต.โคกสะอาด	6.90	1	6.90	6.90	0.00	0.00	6.90											0.00	300.00
95	อบต.เหล่ากลาง	4.16													1	4.16		4.16	0.00	
96	อบต.โนนศิลาเลิง	4.19	1	4.19	4.19	0.00	0.00	4.19											0.00	150.00
97	อบต.เหล่าอ้อย	4.47	1	4.47	4.00	0.47	0.00	4.00											0.47	200.00
98	อบต.สามัคคี	5.00													1	5.00	3.23	1.77	3.23	
99	อบต.กุดหว้า	4.81	1	4.81	2.13	2.68	0.00	2.13											2.68	1,440.00
100	อบต.บัวขาว	7.76													1	7.76	0.00	7.76	0.00	
101	อบต.แจนแลน	5.84	1	5.84	2.00	3.84	0.00	2.00											3.84	1,080.00
102	อบต.เหล่าไฮงาม	6.48													1	6.48	0.00	6.48	0.00	
103	อบต.สมสะอาด	3.94	1	3.94	3.94	0.00	0.00	3.94											0.00	200.00
104	อบต.นาโก	4.39													1	4.39	0.00	4.39	0.00	
105	อบต.กุดค้าว	3.77													1	3.77	0.00	3.77	0.00	
106	อบต.หนองห้าง	4.60	1	4.60	4.60	0.00	0.00	4.60											0.00	
107	อบต.สามขา	8.93	1	8.93	8.84	0.09	0.00	8.84											0.09	
108	อบต.ไค้นุ่น	5.83													1	5.83	0.00	5.83	0.00	
109	อบต.นิคมห้วยผึ้ง	2.96	1	2.96	2.96	0.00	0.00	2.96											0.00	
110	อบต.หนองผือ	5.32	1	5.32	2.50	2.82	0.00	2.50											2.82	
111	อบต.คุ้มเก่า	3.75													1	3.75	0.00	3.75	0.00	
112	อบต.บ่อแก้ว	7.92	1	7.92	2.50	5.42	0.00	2.50											5.42	
113	อบต.สายนาวัง	3.75													1	3.75	0.00	3.75	0.00	
114	อบต.โนนนาจาน	4.32													1	4.32	0.00	4.32	0.00	
115	อบต.นาคู	3.81	1	3.81	2.50	1.31	0.00	2.50											1.31	
116	อบต.คลองขาม	13.28	1	13.28	1.76	11.52	0.00		1.76		1.76	1.76							11.52	
117	อบต.หนองอิเฒ่า	4.47													1	4.47	0.00	4.47	0.00	
118	อบต.หัวงัว	6.98	1	6.98	5.00	1.98	0.00	5.00											1.98	200.00

		1	2	3	4	5	6	7	8	9	10	11	12	13	14	15	16	17	18	19	20
			พื้นที่ที่มีการให้บริการ													พื้นที่ที่ไม่มีการให้บริการ					
ที่	จังหวัด	ปริมาณขยะที่เกิดขึ้น	จำนวน อปท. ที่มีการให้บริการ	ปริมาณขยะที่เกิดขึ้นใน อปท. พื้นที่ให้บริการ	ปริมาณขยะที่เก็บขนไปกำจัด	ปริมาณขยะที่ถูกนำไปใช้ประโยชน์	ปริมาณขยะที่ไม่มีการให้บริการ	ปริมาณขยะที่กำจัดไม่ถูกต้อง	ปริมาณขยะที่กำจัดถูกต้อง	การนำไปใช้ประโยชน์	การนำไปกำจัด	Landfill	Compost	Incinerator	อื่น ๆ	จำนวน อปท. ที่ไม่มีการให้บริการ	ปริมาณขยะที่เกิดขึ้นใน อปท. พื้นที่ไม่ให้บริการ	ปริมาณขยะที่ถูกนำไปใช้ประโยชน์	ปริมาณขยะที่กำจัดไม่ถูกต้อง	ปริมาณขยะที่ถูกนำไปใช้ประโยชน์ (5)+(9)+(17)	ปริมาณขยะสะสม
	จังหวัดกาฬสินธุ์	(ตัน/วัน)	(แห่ง)	(ตัน/วัน)	(ตัน/วัน)	(ตัน/วัน)	(ตัน/วัน)	(ตัน/วัน)	(ตัน/วัน)	(ตัน/วัน)	(ตัน/วัน)	(ตัน/วัน)	(ตัน/วัน)	(ตัน/วัน)	(ตัน/วัน)	(แห่ง)	(ตัน/วัน)	(ตัน/วัน)	(ตัน/วัน)	(ตัน/วัน)	(ตัน)
119	อบต.ยางตลาด	6.53	1	6.53	1.20	5.33	0.00		1.20		1.20	1.20								5.33	
120	อบต.นาเชือก(ยางตลาด)	6.76	1	6.76	1.63	5.13	0.00		1.63		1.63	1.63								5.13	
121	อบต.นาตี	5.24	1	5.24	1.00	4.24	0.00	1.00												4.24	18.00
122	อบต.เว่อ	3.94	1	3.94	3.94	0.00	0.00	3.94												0.00	150.00
123	อบต.ดอนสมบูรณ์	7.32	1	7.32	4.00	3.32	0.00	4.00												3.32	1,575.00
124	อบต.หนองตอกแป้น	3.41														1	3.41	0.00	3.41	0.00	
125	อบต.กุดโดน	7.76	1	7.76	7.76	0.00	0.00	7.76												0.00	150.00
126	อบต.หัวหิน	4.09														1	4.09	0.00	4.09	0.00	
127	อบต.โนนสะอาด(หัวย	3.84														1	3.84	0.00	3.84	0.00	
128	อบต.คำใหญ่	2.24														1	2.24	0.00	2.24	0.00	
129	อบต.พิมูล	3.87	1	3.87	2.37	1.50	0.00	2.37												1.50	
130	อบต.บึงนาเรียง	3.62														1	3.62	0.00	3.62	0.00	
131	อบต.ทรายทอง(หัวยเม็ก)	2.34														1	2.34	0.00	2.34	0.00	
132	อบต.สหัสขันธ์	6.01														1	6.01	1.20	4.81	1.20	
133	อบต.โนนแหลมทอง	4.95	1	4.95	4.95	0.00	0.00	4.95												0.00	300.00
134	อบต.ทุ่งคลอง	4.56	1	4.56	4.56	0.00	0.00	4.56												0.00	500.00
135	อบต.นาบอน	6.03														1	6.03	0.00	6.03	0.00	
136	อบต.เนินยาง	4.78														1	4.78	0.00	4.78	0.00	
137	อบต.สันจุ้	6.37														1	6.37	0.00	6.37	0.00	
138	อบต.โพน	2.59	1	2.59	1.00	1.59	0.00	1.00												1.59	
139	อบต.คำราญ	7.53														1	7.53	0.00	7.53	0.00	
140	อบต.คำราญใต้	8.09														1	8.09	0.00	8.09	0.00	
141	อบต.หนองช้าง	4.79														1	4.79	0.00	4.79	0.00	
142	อบต.คำสร้างเที่ยง	2.89														1	2.89	0.00	2.89	0.00	
143	อบต.บางขุ้ม	4.08	1	4.08	1.00	3.08	0.00	1.00												3.08	75.00
144	อบต.โคกเครือ	9.30														1	9.30	0.00	9.30	0.00	
145	อบต.เสาเล้า	5.32	1	5.32	2.00	3.32	0.00	2.00												3.32	
146	อบต.หนองหิน	2.66	1	2.66	2.66	0.00	0.00	2.66												0.00	125.00
147	อบต.หมูม่น	6.44														1	6.44	0.00	6.44	0.00	
148	อบต.สมเด็จ	5.40														1	5.40	0.00	5.40	0.00	
149	อบต.หนองแวง(สมเด็จ)	9.09														1	9.09	0.00	9.09	0.00	
150	อบต.ศรีสมเด็จ	5.03														1	5.03	0.00	5.03	0.00	
	รวม (ตัน/วัน)	956.63	96.00	673.80	385.46	288.34	-	297.15	88.31	-	88.31	88.31	-	-	-	54.00	282.84	7.73	275.11	296.07	57,940.00
	รวม (ตัน/ปี)	349,171.60	96.00	245,936.43	140,692.96	105,243.47	-	108,459.81	32,233.15	-	32,233.15	32,233.15	-	-	-	54.00	103,235.17	2,821.45	100,413.72	108,064.92	56,800.00

		1	2	3	4	5	6	7	8	9	10	11	12	13	14	15	16	17	18	19	20
			พื้นที่ที่มีการให้บริการ													พื้นที่ที่ไม่มีการให้บริการ					
ที่	จังหวัด	ปริมาณขยะที่เกิดขึ้น	จำนวน อปท. ที่มีการให้บริการ	ปริมาณขยะที่เกิดขึ้น ใน อปท. พื้นที่ให้บริการ	ปริมาณขยะที่เก็บขนไปกำจัด	ปริมาณขยะที่ถูกนำไปใช้ประโยชน์	ปริมาณขยะที่ไม่มีการให้บริการ	ปริมาณขยะที่กำจัดไม่ถูกต้อง	ปริมาณขยะที่กำจัดถูกต้อง	การนำไปใช้ประโยชน์	การนำไปกำจัด	Landfill	Compost	Incinerator	อื่น ๆ	จำนวน อปท. ที่ไม่มีการให้บริการ	ปริมาณขยะที่เกิดขึ้นใน อปท. พื้นที่ไม่ให้บริการ	ปริมาณขยะที่ถูกนำไปใช้ประโยชน์	ปริมาณขยะที่กำจัดไม่ถูกต้อง	ปริมาณขยะที่ถูกนำไปใช้ประโยชน์ (5)+(9)+(17)	ปริมาณขยะสะสม
	จังหวัดกาฬสินธุ์	(ตัน/วัน)	(แห่ง)	(ตัน/วัน)	(ตัน/วัน)	(ตัน/วัน)	(ตัน/วัน)	(ตัน/วัน)	(ตัน/วัน)	(ตัน/วัน)	(ตัน/วัน)	(ตัน/วัน)	(ตัน/วัน)	(ตัน/วัน)	(ตัน/วัน)	(แห่ง)	(ตัน/วัน)	(ตัน/วัน)	(ตัน/วัน)	(ตัน/วัน)	(ตัน)

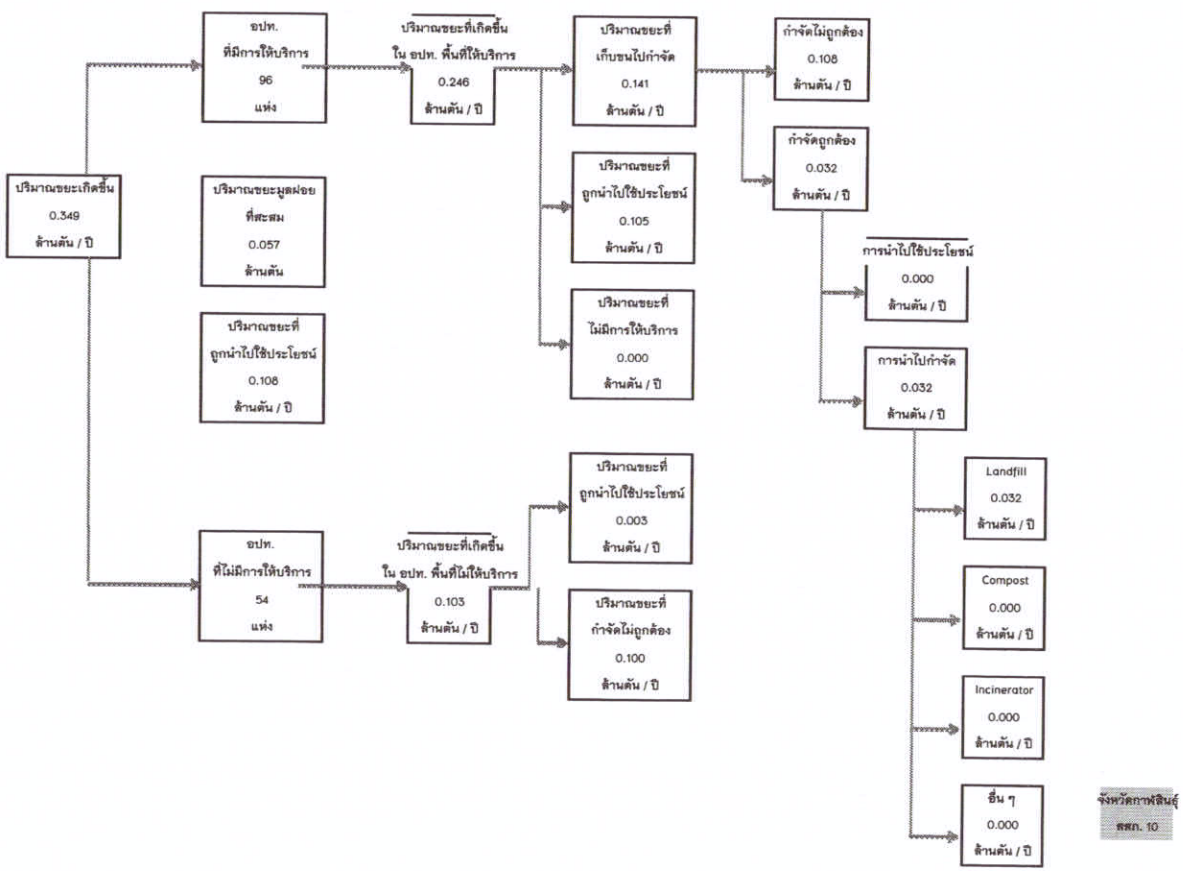

แบบสำรวจที่ 1 ข้อมูลปริมาณขยะมูลฝอย จ.ชัยภูมิ / สผก. 10

ที่	จังหวัด	อำเภอ	1	2	3	4	5	6	7	8	9	10	11	12	13	14	15	16	17	18	19	20
				พื้นที่ที่มีการให้บริการ													พื้นที่ที่ไม่มีการให้บริการ					
	จังหวัดชัยภูมิ		ปริมาณขยะที่เกิดขึ้น (ตัน/วัน)	จำนวน อปท. ที่มีการให้บริการ (แห่ง)	ปริมาณขยะที่เกิดขึ้นใน อปท. พื้นที่ให้บริการ (ตัน/วัน)	ปริมาณขยะที่เก็บขนไปกำจัด (ตัน/วัน)	ปริมาณขยะที่ถูกนำไปใช้ประโยชน์ (ตัน/วัน)	ปริมาณขยะที่ไม่มีการให้บริการ (ตัน/วัน)	ปริมาณขยะที่กำจัดไม่ถูกต้อง (ตัน/วัน)	ปริมาณขยะที่กำจัดถูกต้อง (ตัน/วัน)	การนำไปใช้ประโยชน์ (ตัน/วัน)	การนำไปกำจัด (ตัน/วัน)	Landfill (ตัน/วัน)	Compost (ตัน/วัน)	Incinerator (ตัน/วัน)	อื่น ๆ (ตัน/วัน)	จำนวน อปท. ที่ไม่มีการให้บริการ (แห่ง)	ปริมาณขยะที่เกิดขึ้นใน อปท. พื้นที่ไม่ให้บริการ (ตัน/วัน)	ปริมาณขยะที่ถูกนำไปใช้ประโยชน์ (ตัน/วัน)	ปริมาณขยะที่กำจัดไม่ถูกต้อง (ตัน/วัน)	ปริมาณขยะที่ถูกนำไปใช้ประโยชน์ (5)+(9)+(17) (ตัน/วัน)	ปริมาณขยะตะกอน (ตัน)
1	เทศบาลเมืองชัยภูมิ	เมืองชัยภูมิ	42.71	1	42.71	42.71	0.00			42.71		42.71	42.71								0.00	-
2	เทศบาลตำบลเกษตรสมบูรณ์	เกษตรสมบูรณ์	3.24	1	3.24	3.24	0.00		3.24												0.00	-
3	เทศบาลตำบลบ้านเป้า	เกษตรสมบูรณ์	8.19	1	8.19	8.00	0.19			8.00		8.00	8.00								0.19	-
4	เทศบาลตำบลบ้านเสื่อ	เกษตรสมบูรณ์	15.49	1	15.49	3.00	12.49		3.00												12.49	3.60
5	เทศบาลตำบลเทพสถิต	เทพสถิต	4.13	1	4.13	3.63	0.50		3.63												0.50	600.00
6	เทศบาลตำบลบ้านค่ายหมื่นแผ้ว	เมืองชัยภูมิ	5.39	1	5.39	5.39	0.00			5.39		5.39	5.39								0.00	900.00
7	เทศบาลตำบลตลาดใหญ่	เมืองชัยภูมิ	4.80	1	4.80	1.66	3.14			1.66		1.66	1.66								3.14	-
8	เทศบาลตำบลโคกสูง	เมืองชัยภูมิ	4.69	1	4.69	0.50	4.19			0.50		0.50	0.50								4.19	-
9	เทศบาลตำบลซับยอง	เมืองชัยภูมิ	10.97	1	10.97	1.50	9.47			1.50		1.50	1.50								9.47	-
10	เทศบาลตำบลแก้งคร้อ	แก้งคร้อ	9.28	1	9.28	8.28	1.00		8.28												1.00	5.00
11	เทศบาลตำบลหนองทุ่ม	แก้งคร้อ	11.54	1	11.54	6.50	5.04		6.50												5.04	600.00
12	เทศบาลตำบลหนองสังข์	แก้งคร้อ	10.28														1	10.28	0.00	10.28	0.00	-
13	เทศบาลตำบลคอนสวรรค์	คอนสวรรค์	4.57	1	4.57	4.42	0.15		4.42												0.15	1.00
14	เทศบาลตำบลคอนสาร	คอนสาร	4.51	1	4.51	4.50	0.01		4.50												0.01	1,500.00
15	เทศบาลตำบลห้วยยาง(อบต.ห้วยยาง)	คอนสาร	15.65	1	15.65	12.00	3.65		12.00												3.65	60.00
16	เทศบาลตำบลทุ่งลุยลาย	คอนสาร	6.29	1	6.29	2.00	4.29		2.00												4.29	210.00
17	เทศบาลตำบลจัตุรัส	จัตุรัส	4.38	1	4.38	4.33	0.05		4.33												0.05	900.00
18	เทศบาลตำบลหนองบัวโคก	จัตุรัส	2.10	1	2.10	2.10	0.00		2.10												0.00	2,250.00
19	เทศบาลตำบลหนองบัวใหญ่	จัตุรัส	7.53	1	7.53	1.00	6.53		1.00												6.53	5.00
20	เทศบาลตำบลบ้านเขว้า	บ้านเขว้า	8.61	1	8.61	5.00	3.61		5.00												3.61	-
21	เทศบาลตำบลทุ่งทอง *	บ้านเขว้า	6.66														1	6.66	0.00	6.66	0.00	-
22	เทศบาลตำบลตลาดแร้ง	บ้านเขว้า	11.64	1	11.64	7.00	4.64		7.00												4.64	-
23	เทศบาลตำบลตลุมพ้าชี	บ้านเขว้า	10.00														1	10.00	0.00	10.00	0.00	-
24	เทศบาลตำบลบ้านแท่น	บ้านแท่น	4.34	1	4.34	2.34	2.00			2.34		2.34	2.34								2.00	-
25	เทศบาลตำบลบ้านเต่า	บ้านแท่น	9.63	1	9.63	8.00	1.63		8.00												1.63	3,000.00
26	เทศบาลตำบลบ้านเพชร	บำเหน็จณรงค์	5.50	1	5.50	4.00	1.50		4.00												1.50	300.00
27	เทศบาลตำบลบำเหน็จณรงค์	บำเหน็จณรงค์	7.51	1	7.51	7.51	0.00		7.51												0.00	450.00
28	เทศบาลตำบลบ้านเพชรภูเขียว	ภูเขียว	5.87	1	5.87	5.87	0.00		5.87												0.00	360.00
29	เทศบาลตำบลภูเขียว *	ภูเขียว	7.19	1	7.19	7.19	0.00		7.19												0.00	-
30	เทศบาลตำบลบ้านเก่ง	ภูเขียว	14.72	1	14.72	8.00	0.00	6.72	8.00												0.00	22.50
31	เทศบาลตำบลธาตุทอง	ภูเขียว	13.56	1	13.56	13.56	0.00		13.56												0.00	180.00
32	เทศบาลตำบลหนองบัวแดง	หนองบัวแดง	9.45	1	9.45	7.00	2.45		7.00												2.45	12,210.00
33	เทศบาลตำบลหลวงศิริ *	หนองบัวแดง	8.61	1	8.61	6.00	2.61		6.00												2.61	-
34	เทศบาลตำบลหนองบัวระเหว	หนองบัวระเหว	6.02	1	6.02	3.00	3.02		3.00												3.02	2,025.00
35	เทศบาลตำบลโคกสะอาด	หนองบัวระเหว	6.29	1	6.29	3.50	2.79		3.50												2.79	4320
36	เทศบาลตำบลห้วยแย้	หนองบัวระเหว	7.45	1	7.45	3.50	3.95		3.50												3.95	101.25
37	กุดลุ่ม	เมืองชัยภูมิ	9.78	1	9.78	3.50	6.28		3.50												6.28	450.00
38	ท่าหินโงม	เมืองชัยภูมิ	5.43														1	5.43	0.00	5.43	0.00	-
39	นาฝาย	เมืองชัยภูมิ	10.66	1	10.66	2.33	8.33			2.33		2.33	2.33								8.33	-
40	นาเสียว	เมืองชัยภูมิ	6.76	1	6.76	2.00	4.76		2.00												4.76	240.00
41	โนนตำรา	เมืองชัยภูมิ	6.38														1	6.38	0.00	6.38	0.00	-
42	บ้านค่าย	เมืองชัยภูมิ	6.97														1	6.97	0.00	6.97	0.00	-
43	บ้านเต่า	เมืองชัยภูมิ	7.97	1	7.97	2.00	5.97			2.00		2.00	2.00								5.97	-
44	บุ่งคล้า	เมืองชัยภูมิ	6.99	1	6.99	2.00	4.99			2.00		2.00	2.00								4.99	-
45	โพนทอง	เมืองชัยภูมิ	8.14	1	8.14	8.00	0.14		8.00												0.14	500.00
46	รอบเมือง	เมืองชัยภูมิ	3.27		3.27												1	3.27	0.00	3.27	0.00	-
47	ลาดใหญ่	เมืองชัยภูมิ	2.70		2.70												1	2.70	0.00	2.70	0.00	-
48	หนองนาแซง	เมืองชัยภูมิ	7.56	1	7.56	2.33	5.23			2.33		2.33	2.33								5.23	-
49	หนองไม้	เมืองชัยภูมิ	6.04														1	6.04	0.00	6.04	0.00	-
50	ห้วยต้อน	เมืองชัยภูมิ	9.67	1	9.67	1.50	8.17			1.50		1.50	1.50								8.17	-

แบบตารางที่ 1 ข้อมูลปริมาณขยะมูลฝอย จ.ชัยภูมิ / สผก. 10

ที่	จังหวัด	อำเภอ	1	2	3	4	5	6	7	8	9	10	11	12	13	14	15	16	17	18	19	20
				พื้นที่ที่มีการให้บริการ													พื้นที่ที่ไม่มีการให้บริการ					
	จังหวัดชัยภูมิ		ปริมาณขยะที่เกิดขึ้น (ตัน/วัน)	จำนวน อปท. ที่มีการให้บริการ (แห่ง)	ปริมาณขยะที่เกิดขึ้นใน อปท. พื้นที่ให้บริการ (ตัน/วัน)	ปริมาณขยะที่เก็บขนไปกำจัด (ตัน/วัน)	ปริมาณขยะที่ถูกนำไปใช้ประโยชน์ (ตัน/วัน)	ปริมาณขยะที่ไม่มีการให้บริการ (ตัน/วัน)	ปริมาณขยะที่กำจัดไม่ถูกต้อง (ตัน/วัน)	ปริมาณขยะที่กำจัดถูกต้อง (ตัน/วัน)	การนำไปใช้ประโยชน์ (ตัน/วัน)	การนำไปกำจัด (ตัน/วัน)	Landfill (ตัน/วัน)	Compost (ตัน/วัน)	Incinerator (ตัน/วัน)	อื่น ๆ (ตัน/วัน)	จำนวน อปท. ที่ไม่มีการให้บริการ (แห่ง)	ปริมาณขยะที่เกิดขึ้นใน อปท. พื้นที่ไม่ให้บริการ (ตัน/วัน)	ปริมาณขยะที่ถูกนำไปใช้ประโยชน์ (ตัน/วัน)	ปริมาณขยะที่กำจัดไม่ถูกต้อง (ตัน/วัน)	ปริมาณขยะที่ถูกนำไปใช้ประโยชน์ (5)+(9)+(17) (ตัน/วัน)	ปริมาณขยะสะสม (ตัน)
51	ซับสีทอง	เมืองชัยภูมิ	5.36	1	5.36	2.00	3.36		2.00												3.36	600.00
52	หัวยบง	เมืองชัยภูมิ	7.36	1	7.36	2.00	5.36			2.00		2.00	2.00								5.36	-
53	ซับบน	บ้านเขว้า	5.41	1		5.41	0.00		5.41												0.00	350.00
54	โนนแสง	บ้านเขว้า	4.22	1	4.22	3.00	1.22		3.00												1.22	540.00
55	ภูแลนคา	บ้านเขว้า	4.08														1	4.08	0.00	4.08	0.00	-
56	คอนสวรรค์	คอนสวรรค์	5.79	1	5.79	5.79	0.00		5.79												0.00	400.00
57	โคกมั่งงอย	คอนสวรรค์	6.23														1	6.23	0.00	6.23	0.00	-
58	ช่องสามหมอ	คอนสวรรค์	3.53	1	3.53	3.53	0.00		3.53												0.00	1,500.00
59	โนนสะอาด	คอนสวรรค์	4.96	1	4.96	4.96	0.00		4.96												0.00	5,400.00
60	บ้านโสก	คอนสวรรค์	6.53	1	6.53	6.53	0.00		6.53												0.00	230.40
61	ยางหวาย	คอนสวรรค์	3.46	1	3.46	2.00	1.46		2.00												1.46	900.00
62	ศรีสำราญ	คอนสวรรค์	4.92	1	4.92	4.00	0.92		4.00												0.92	9.60
63	หนองงาม	คอนสวรรค์	4.79	1	4.79	4.79	0.00		4.79												0.00	200.00
64	ห้วยไร่	คอนสวรรค์	5.12														1	5.12	0.00	5.12	0.00	-
65	กุดเสาะ	เกษตรสมบูรณ์	6.68														1	6.68	0.00	6.68	0.00	-
66	โนนกอก	เกษตรสมบูรณ์	9.42														1	9.42	0.00	9.42	0.00	-
67	โนนทอง	เกษตรสมบูรณ์	6.77														1	6.77	0.00	6.77	0.00	-
68	บ้านบัว	เกษตรสมบูรณ์	4.43														1	4.43	0.00	4.43	0.00	-
69	บ้านเป้า	เกษตรสมบูรณ์	2.67	1	2.67	1.00	1.67			1.00		1.00	1.00								1.67	-
70	บ้านยาง	เกษตรสมบูรณ์	8.05														1	8.05	0.00	8.05	0.00	-
71	บ้านหัน	เกษตรสมบูรณ์	12.38	1	12.38	1.00	11.38			1.00		1.00	1.00								11.38	-
72	ตะโหนทอง	เกษตรสมบูรณ์	7.68														1	7.68	0.00	7.68	0.00	-
73	หนองข่า	เกษตรสมบูรณ์	7.69														1	7.69	0.00	7.69	0.00	-
74	หนองโพนงาม	เกษตรสมบูรณ์	11.75														1	11.75	0.00	11.75	0.00	-
75	ทุ่งลุมแสง	หนองบัวแดง	12.81	1	12.81	6.00	6.81		6.00												6.81	150.00
76	ดูเมือง	หนองบัวแดง	11.00	1	11.00	11.00	0.00		11.00												0.00	-
77	ถ้ำวัวแดง	หนองบัวแดง	9.25														1	9.25	0.00	9.25	0.00	-
78	ห่าใหญ่	หนองบัวแดง	8.16														1	8.16	0.00	8.16	0.00	-
79	นางแดด	หนองบัวแดง	12.85														1	12.85	0.00	12.85	0.00	-
80	วังชมภู	หนองบัวแดง	7.24														1	7.24	0.00	7.24	0.00	-
81	หนองแวง	หนองบัวแดง	13.89	1	13.89	6.00	7.89		6.00												7.89	-
82	เจาทอง	ภักดีชุมพล	8.10	1	8.10	1.00	7.10		1.00												7.10	45.00
83	บ้านเจียง	ภักดีชุมพล	6.23														1	6.23	0.00	6.23	0.00	-
84	วังทอง	ภักดีชุมพล	7.89	1	7.89	0.50	7.39		0.50												7.39	552.00
85	แหลมทอง	ภักดีชุมพล	5.64	1	5.64	1.00	4.64		1.00												4.64	135.00
86	กุดน้ำใส	จัตุรัส	7.19	1	7.19	5.00	2.19		5.00												2.19	480.00
87	บ้านกอก	จัตุรัส	6.25	1	6.25	3.25	0.00	3.00	3.25												0.00	440.00
88	บ้านยาม	จัตุรัส	7.47	1	7.47	5.00	2.47			5.00		5.00	5.00								2.47	-
89	ละหาน	จัตุรัส	11.57	1	11.57	10.00	1.57		10.00												1.57	960.00
90	สีมเปอย	จัตุรัส	6.71	1	6.71	6.70	0.01		6.70												0.01	1,260.00
91	หนองโดน	จัตุรัส	5.21	1	5.21	5.21	0.00		5.21												0.00	180.00
92	หนองบัวโคก	จัตุรัส	4.58	1	4.58	4.58	0.00		4.58												0.00	2,250.00
93	หนองบัวบาน	จัตุรัส	7.50	1	7.50	4.00	3.50		4.00												3.50	288.00
94	ซับใหญ่	ซับใหญ่	6.13	1	6.13	2.00	0.00	4.13	2.00												0.00	50.00
95	ตะโกทอง	ซับใหญ่	3.15														1	3.15	0.00	3.15	0.00	-
96	ห่ากูบ	ซับใหญ่	4.22														1	4.22	0.00	4.22	0.00	-
97	กะฮาด	เนินสง่า	5.30														1	5.30	0.00	5.30	0.00	-
98	ตาเนิน	เนินสง่า	6.16	1	6.16	3.50	0.00	2.66	3.50												0.00	3,750.00
99	ร้งงาม	เนินสง่า	4.14														1	4.14	0.00	4.14	0.00	-
100	หนองฉิม	เนินสง่า	8.01	1	8.01	5.00	3.01		5.00												3.01	3,750.00

แบบตารางที่ 1 ข้อมูลปริมาณขยะมูลฝอย จ.ชัยภูมิ / สสภ. 10

			1	2	3	4	5	6	7	8	9	10	11	12	13	14	15	16	17	18	19	20
				พื้นที่ที่มีการให้บริการ													พื้นที่ไม่มีการให้บริการ					
ที่	จังหวัด	อำเภอ	ปริมาณขยะที่เกิดขึ้น	จำนวน อปท. ที่มีการให้บริการ	ปริมาณขยะที่เกิดขึ้นใน อปท. พื้นที่ให้บริการ	ปริมาณขยะที่เก็บขนไปกำจัด	ปริมาณขยะที่ถูกนำไปใช้ประโยชน์	ปริมาณขยะที่ไม่มีการให้บริการ	ปริมาณขยะที่กำจัดไม่ถูกต้อง	ปริมาณขยะที่กำจัดถูกต้อง	การนำไปใช้ประโยชน์	การนำไปกำจัด	Landfill	Compost	Incinerator	อื่น ๆ	จำนวน อปท. ที่ไม่มีการให้บริการ	ปริมาณขยะที่เกิดขึ้นใน อปท. พื้นที่ไม่ให้บริการ	ปริมาณขยะที่ถูกนำไปใช้ประโยชน์	ปริมาณขยะที่กำจัดไม่ถูกต้อง	ปริมาณขยะที่ถูกนำไปใช้ประโยชน์ (5)+(9)+(17)	ปริมาณขยะสะสม
	จังหวัดชัยภูมิ		(ตัน/วัน)	(แห่ง)	(ตัน/วัน)	(ตัน/วัน)	(ตัน/วัน)	(ตัน/วัน)	(ตัน/วัน)	(ตัน/วัน)	(ตัน/วัน)	(ตัน/วัน)	(ตัน/วัน)	(ตัน/วัน)	(ตัน/วัน)	(ตัน/วัน)	(แห่ง)	(ตัน/วัน)	(ตัน/วัน)	(ตัน/วัน)	(ตัน/วัน)	(ตัน)
101	วังตะเฆ่	หนองบัวระเหว	13.01														1	13.01	0.00	13.01	0.00	-
102	โสกปลาดุก	หนองบัวระเหว	3.82	1	3.82	1.82	2.00		1.82												2.00	900.00
103	เกาะตะนาว	บำเหน็จณรงค์	2.84														1	2.84	0.00	2.84	0.00	-
104	โคกเพชรพัฒนา	บำเหน็จณรงค์	5.20														1	5.20	0.00	5.20	0.00	-
105	โคกเจริญรมย์	บำเหน็จณรงค์	4.67	1	4.67	4.67	0.00		4.67												0.00	255.00
106	บ้านชวน	บำเหน็จณรงค์	5.41														1	5.41	0.00	5.41	0.00	-
107	บ้านตาล	บำเหน็จณรงค์	4.27	1	4.27	4.27	0.00		4.27												0.00	1,440.00
108	บ้านเพชร	บำเหน็จณรงค์	8.88														1	8.88	1.50	7.38	1.50	-
109	หัวทะเล	บำเหน็จณรงค์	6.23	1	6.23	5.98	0.25		5.98												0.25	180.00
110	นายางกลัก	เทพสถิต	12.41	1	12.41	9.91	2.50		9.91												2.50	60.00
111	บ้านไร่	เทพสถิต	11.34														1	11.34	0.00	11.34	0.00	-
112	โป่งนก	เทพสถิต	10.73														1	10.73	0.00	10.73	0.00	-
113	ระตะแบก	เทพสถิต	12.02														1	12.02	0.00	12.02	0.00	-
114	ห้วยยายชิ้ว	เทพสถิต	12.32														1	12.32	0.00	12.32	0.00	-
115	กวางโจน	ภูเขียว	10.51	1	10.51	10.00	0.51		10.00												0.51	270.00
116	กุดยม	ภูเขียว	4.80	1	4.80	3.50	1.30		3.50												1.30	180.00
117	โคกสะอาด	ภูเขียว	8.18	1	8.18	0.18	8.00			0.18		0.18	0.18								8.00	-
118	บ้านคอน	ภูเขียว	5.57														1	5.57	0.00	5.57	0.00	-
119	บ้านเพชร	ภูเขียว	2.87														1	2.87	0.00	2.87	0.00	-
120	ผักปัง	ภูเขียว	15.55	1	15.55	8.00	7.55	0.00	8.00												7.55	3,000.00
121	หนองคอนไทย	ภูเขียว	10.10														1	10.10	0.00	10.10	0.00	-
122	หนองสูม	ภูเขียว	10.39	1	10.39	9.00	1.39			9.00		9.00	9.00								1.39	-
123	โอโล	ภูเขียว	8.63	1	8.63	8.63	0.00		8.63												0.00	80.00
124	บ้านแท่น	บ้านแท่น	7.87														1	7.87	0.00	7.87	0.00	-
125	สระพัง	บ้านแท่น	5.24	1	5.24	3.00	2.24		3.00												2.24	2,400.00
126	สามสวน	บ้านแท่น	9.84	1	9.84	3.00	0.84	6.00		3.00		3.00	3.00								0.84	-
127	หนองคู	บ้านแท่น	6.22														1	6.22	0.00	6.22	0.00	-
128	เก่าย่าดี	แก้งคร้อ	2.88														1	2.88	0.00	2.88	0.00	-
129	โคกกุง	แก้งคร้อ	9.42														1	9.42	0.00	9.42	0.00	-
130	ช่องสามหมอ	แก้งคร้อ	6.24	1	6.24	6.24	0.00		6.24												0.00	-
131	ท่ามะไฟหวาน	แก้งคร้อ	6.06														1	6.06	0.00	6.06	0.00	-
132	นาหนองทุ่ม	แก้งคร้อ	7.13														1	7.13	0.00	7.13	0.00	-
133	บ้านแก้ง	แก้งคร้อ	7.27	1	7.27	1.00	6.27		1.00												6.27	-
134	หนองขาม	แก้งคร้อ	6.69	1	6.69	6.00	0.69		6.00												0.69	25.00
135	หนองไม้	แก้งคร้อ	5.77	1	5.77	2.00	3.77		2.00												3.77	216.60
136	หลุบคา	แก้งคร้อ	5.86	1	5.86	3.00	2.92		3.00												2.92	150.00
137	คอนสาร	คอนสาร	4.58	1	4.58	1.00	3.58		1.00												3.58	180.00
138	ลงกลาง	คอนสาร	5.79														1	5.79	0.00	5.79	0.00	-
139	ดงบัง	คอนสาร	4.06														1	4.06	0.00	4.06	0.00	-
140	ทุ่งนาเลา	คอนสาร	6.02	1	6.02	6.02	0.00		6.02												0.00	-
141	ทุ่งหระ	คอนสาร	5.12														1	5.12	0.00	5.12	0.00	-
142	โนนคูณ	คอนสาร	7.19	1	7.19	3.00	4.19		3.00												4.19	16.20
	รวม (ตัน/วัน)		1,072.08	92.00	721.63	455.86	242.75	22.51	362.42	93.44	-	93.44	93.44	-	-	-	50.00	351.00	1.50	349.50	244.22	64,966.15
	รวม (ตัน/ปี)		391,307.95	92.00	263,394.15	166,388.90	88,603.26	8,216.15	132,283.30	34,105.60	-	34,105.60	34,105.60	-	-	-	50.00	128,115.14	547.50	127,569.02	89,142.04	64,966.15

แบบสำรวจที่ 1 ข้อมูลปริมาณขยะมูลฝอย จ.ชัยภูมิ / ตตก. 10

			1	2	3	4	5	6	7	8	9	10	11	12	13	14	15	16	17	18	19	20
				พื้นที่ที่มีการให้บริการ													พื้นที่ที่ไม่มีการให้บริการ					
ที่	จังหวัด	อำเภอ	ปริมาณขยะที่เกิดขึ้น	จำนวน อปท. ที่มีการให้บริการ	ปริมาณขยะที่เกิดขึ้นใน อปท. พื้นที่ให้บริการ	ปริมาณขยะที่เก็บขนไปกำจัด	ปริมาณขยะที่ถูกนำไปใช้ประโยชน์	ปริมาณขยะที่ไม่มีการให้บริการ	ปริมาณขยะที่กำจัดไม่ถูกต้อง	ปริมาณขยะที่กำจัดถูกต้อง	การนำไปใช้ประโยชน์	การนำไปกำจัด	Landfill	Compost	Incinerator	อื่น ๆ	จำนวน อปท. ที่ไม่มีการให้บริการ	ปริมาณขยะที่เกิดขึ้นใน อปท. พื้นที่ไม่ให้บริการ	ปริมาณขยะที่ถูกนำไปใช้ประโยชน์	ปริมาณขยะที่กำจัดไม่ถูกต้อง	ปริมาณขยะที่ถูกนำไปใช้ประโยชน์ (5)+(9)+(17)	ปริมาณขยะสะสม
จังหวัดชัยภูมิ			(ตัน/วัน)	(แห่ง)	(ตัน/วัน)	(ตัน/วัน)	(ตัน/วัน)	(ตัน/วัน)	(ตัน/วัน)	(ตัน/วัน)	(ตัน/วัน)	(ตัน/วัน)	(ตัน/วัน)	(ตัน/วัน)	(ตัน/วัน)	(ตัน/วัน)	(แห่ง)	(ตัน/วัน)	(ตัน/วัน)	(ตัน/วัน)	(ตัน/วัน)	(ตัน)

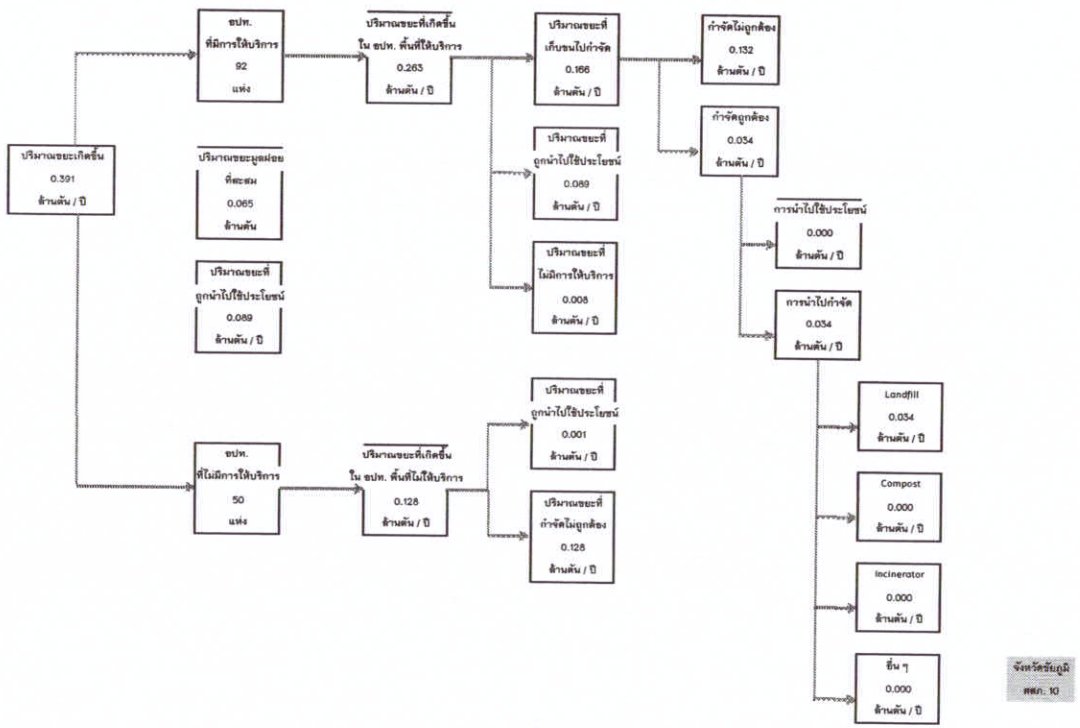

แบบสำรวจที่ 1 ข้อมูลปริมาณขยะมูลฝอย จ.หนองบัวลำภู / สสก. XX

		1	2	3	4	5	6	7	8	9	10	11	12	13	14	15	16	17	18	19	20
			พื้นที่ที่มีการให้บริการ													พื้นที่ที่ไม่มีการให้บริการ					
ที่	จังหวัด	ปริมาณขยะที่เกิดขึ้น	จำนวน อปท. ที่มีการให้บริการ	ปริมาณขยะที่เกิดขึ้นใน อปท. พื้นที่ให้บริการ	ปริมาณขยะที่เก็บขนไปกำจัด	ปริมาณขยะที่ถูกนำไปใช้ประโยชน์	ปริมาณขยะที่ไม่มีการให้บริการ	ปริมาณขยะที่กำจัดไม่ถูกต้อง	ปริมาณขยะที่กำจัดถูกต้อง	การนำไปใช้ประโยชน์	การนำไปกำจัด	Landfill	Compost	Incinerator	อื่น ๆ	จำนวน อปท. ที่ไม่มีการให้บริการ	ปริมาณขยะที่เกิดขึ้นใน อปท. พื้นที่ไม่ให้บริการ	ปริมาณขยะที่ถูกนำไปใช้ประโยชน์	ปริมาณขยะที่กำจัดไม่ถูกต้อง	ปริมาณขยะที่ถูกนำไปใช้ประโยชน์ (5)+(9)+(17)	ปริมาณขยะสะสม
	จังหวัดหนองบัวลำภู	(ตัน/วัน)	(แห่ง)	(ตัน/วัน)	(ตัน/วัน)	(ตัน/วัน)	(ตัน/วัน)	(ตัน/วัน)	(ตัน/วัน)	(ตัน/วัน)	(ตัน/วัน)	(ตัน/วัน)	(ตัน/วัน)	(ตัน/วัน)	(ตัน/วัน)	(แห่ง)	(ตัน/วัน)	(ตัน/วัน)	(ตัน/วัน)	(ตัน/วัน)	(ตัน)
1	เทศบาลเมืองหนองบัวลำภู	24.78	1	24.78	20.00	4.78		0.00	20.00	0.00	20.00	20.00								4.78	-
2	เทศบาลตำบลนาคำไฮ	5.16	1	5.16	5.00	0.16		5.00												0.16	480.00
3	เทศบาลตำบลนามะเฟือง	4.15	1	4.15	3.00	1.15		3.00												1.15	1,500.00
4	เทศบาลตำบลหัวนา	3.81	1	3.81	3.81	0.00		3.81												0.00	720.00
5	เทศบาลตำบลกุดดู่	2.95	1	2.95	1.00	1.95		1.00												1.95	90.00
6	เทศบาลตำบลโนนสัง	8.70	1	8.70	5.00	3.70			5.00	0.00	5.00	5.00								3.70	-
7	เทศบาลตำบลบ้านค้อ	5.26	1	5.26	1.50	3.76		1.50												3.76	360.00
8	เทศบาลตำบลหนองเรือ	9.77	1	9.77	1.50	8.27			1.50	0.00	1.50	1.50								8.27	-
9	เทศบาลตำบลกุดดินจี่	10.70	1	10.70	6.00	4.70		6.00												4.70	1,500.00
10	เทศบาลตำบลนากลาง	20.99	1	20.99	7.41	13.58			7.41	0.00	7.41	7.41								13.58	-
11	เทศบาลตำบลนาหนองทุ่ม(กุดดินจี่)*	10.86	1	10.86	2.00	8.86		2.00												8.86	9,000.00
12	เทศบาลตำบลเก่ากลอย	9.02														1	9.02	0.00	9.02	0.00	-
13	เทศบาลตำบลสุ่มแสง	12.09	1	12.09	0.50	11.59		0.50												11.59	7.20
14	เทศบาลตำบลนาเหล่า	7.13	1	7.13	5.50	1.63		5.50												1.63	158.00
15	เทศบาลตำบลยางหล่อ	9.34														1	9.34	0.00	9.34	0.00	-
16	เทศบาลตำบลจอมทอง	5.24	1	5.24	5.24	0.00		5.24												0.00	180.00
17	เทศบาลตำบลโนนสูงเปลือย	5.26	1	5.26	3.00	2.26			3.00	0.00	3.00	3.00								2.26	-
18	เทศบาลตำบลโนนสะอาด	12.58	1	12.58	3.00	9.58			3.00	0.00	3.00	3.00								9.58	-
19	เทศบาลตำบลหนองแก	8.37	1	8.37	4.62	3.75			4.62	0.00	4.62	4.62								3.75	-
20	เทศบาลตำบลบ้านโคก	6.60	1	6.60	2.50	4.10		2.50												4.10	1,000.00
21	เทศบาลตำบลสุวรรณคูหา	8.09	1	8.09	8.09	0.00		8.09												0.00	450.00
22	เทศบาลตำบลนาสี	10.86	1	10.86	6.00	4.86		6.00												4.86	4,500.00
23	เทศบาลตำบลนาด่าน	9.16	1	9.16	2.00	7.16		2.00												7.16	-
24	เทศบาลตำบลบุญทัน	6.20	1	6.20	3.00	3.20		3.00												3.20	1,440.00
25	กุดจิก	11.02	1	11.02	1.31	9.71			1.31	0.00	1.31	1.31								9.71	-
26	นาคำไฮ	5.37	1	5.37	1.23	4.14			1.23	0.00	1.23	1.23								4.14	-
27	นามะเฟือง	5.02														1	5.02	0.00	5.02	0.00	-
28	โนนธม	7.20	1	7.20	0.86	6.34			0.86	0.00	0.86	0.86								6.34	-
29	โนนทัน	6.68	1	6.68	2.44	4.24			2.44	0.00	2.44	2.44								4.24	-
30	บ้านขาม	8.72	1	8.72	2.54	6.18			2.54	0.00	2.54	2.54								6.18	-
31	บ้านพริว	8.86	1	8.86	1.20	7.66			1.20	0.00	1.20	1.20								7.66	-
32	ป่าไม้งาม	7.69														1	7.69	0.00	7.69	0.00	-
33	หนองบัว	5.89	1	5.89	1.19	4.70			1.19	0.00	1.19	1.19								4.70	-
34	หนองกับศูนย์	6.30	1	6.30	2.17	4.13			2.17	0.00	2.17	2.17								4.13	-
35	หนองสวรรค์	6.30	1	6.30	1.22	5.08			1.22	0.00	1.22	1.22								5.08	-
36	หนองหว้า	4.33														1	4.33	0.00	4.33	0.00	-
37	หัวนา	5.78	1	5.78	4.04	1.74			4.04	0.00	4.04	4.04								1.74	-
38	กุดสะเทียน	4.90														1	4.90	0.00	4.90	0.00	-
39	ทรายทอง	7.70														1	7.70	0.00	7.70	0.00	-
40	นากอก	14.10	1	14.10	8.00	6.10		8.00												6.10	225.00
41	โนนม่วง	7.73														1	7.73	0.00	7.73	0.00	-
42	เมืองใหม่	6.93														1	6.93	0.00	6.93	0.00	-
43	ศรีบุญเรือง	5.23														1	5.23	0.00	5.23	0.00	-
44	หนองกุงแก้ว	7.00	1	7.00	7.00	0.00		7.00												0.00	350.00
45	หนองบัวใต้	6.54	1	6.54	1.50	5.04			1.50	0.00	1.50	1.50								5.04	-
46	ห้วนางาม	4.31	1	4.31	3.00	1.31			3.00	0.00	3.00	3.00								1.31	-
47	ดงสวรรค์	6.34	1	6.34	3.50	2.84		3.50												2.84	5,760.00
48	ด่านช้าง	3.07														1	3.07	0.00	3.07	0.00	-

แบบสำรวจที่ 1 ข้อมูลปริมาณขยะมูลฝอย จ.หนองบัวลำภู / สสก. xx

		1	2	3	4	5	6	7	8	9	10	11	12	13	14	15	16	17	18	19	20
			พื้นที่ที่มีการให้บริการ													พื้นที่ที่ไม่มีการให้บริการ					
ที่	จังหวัด	ปริมาณขยะที่เกิดขึ้น	จำนวน อปท. ที่มีการให้บริการ	ปริมาณขยะที่เกิดขึ้นใน อปท. พื้นที่ให้บริการ	ปริมาณขยะที่เก็บขนไปกำจัด	ปริมาณขยะที่ถูกนำไปใช้ประโยชน์	ปริมาณขยะที่ไม่มีการให้บริการ	ปริมาณขยะที่กำจัดไม่ถูกต้อง	ปริมาณขยะที่กำจัดถูกต้อง	การนำไปใช้ประโยชน์	การนำไปกำจัด	Landfill	Compost	Incinerator	อื่น ๆ	จำนวน อปท. ที่ไม่มีการให้บริการ	ปริมาณขยะที่เกิดขึ้นใน อปท. พื้นที่ไม่ให้บริการ	ปริมาณขยะที่ถูกนำไปใช้ประโยชน์	ปริมาณขยะที่กำจัดไม่ถูกต้อง	ปริมาณขยะที่ถูกนำไปใช้ประโยชน์ (5)+(9)+(17)	ปริมาณขยะสะสม
	จังหวัดหนองบัวลำภู	(ตัน/วัน)	(แห่ง)	(ตัน/วัน)	(ตัน/วัน)	(ตัน/วัน)	(ตัน/วัน)	(ตัน/วัน)	(ตัน/วัน)	(ตัน/วัน)	(ตัน/วัน)	(ตัน/วัน)	(ตัน/วัน)	(ตัน/วัน)	(ตัน/วัน)	(แห่ง)	(ตัน/วัน)	(ตัน/วัน)	(ตัน/วัน)	(ตัน/วัน)	(ตัน)
49	อุทัยสวรรค์	5.86														1	5.86	0.00	5.86	0.00	-
50	โนนเมือง	9.95														1	9.95	0.00	9.95	0.00	-
51	ทุ่งแก	4.40	1	4.40	4.25	0.15		4.25												0.00	-
52	เทพศิริ	2.52	1	2.52	2.00	0.52		2.00												0.52	1,000.00
53	นาแก	7.25	1	7.25	5.00	2.25		5.00												2.25	96,000.00
54	นาเหล่า	3.62														1	3.62	0.00	3.62	0.00	-
55	วังทอง	7.98	1	7.98	4.00	3.98		4.00												3.98	6,750.00
56	วังปลาป้อม	6.29	1	6.29	6.29	0.00		6.29												0.00	30.00
57	ทุ่งมั่ง	3.23														1	3.23	0.00	3.23	0.00	-
58	ลุมพะไพ	9.19	1	9.19	1.50	7.69		1.50												7.64	75.00
59	นาวี	6.00	1	6.00	6.00	0.00		6.00												0.00	300.00
60	บ้านโคก	5.04	1	5.04	1.50	3.54		1.50												3.54	75.00
61	ทุ่งตู้	6.36														1	6.36	0.00	6.36	0.00	-
62	โคกม่วง	5.93														1	5.93	0.00	5.93	0.00	-
63	โคกใหญ่	3.37														1	3.37	0.00	3.37	0.00	-
64	นิคมพัฒนา	3.93	1	3.93	0.50	3.43		0.50												4.19	25.00
65	โนนเมือง	4.95														1	4.95	0.00	4.95	0.00	-
66	บ้านยิ่น	5.79														1	5.79	0.00	5.79	0.00	-
67	ปางกู่	4.84														1	4.84	0.00	4.84	0.00	-
	รวม (ตัน/วัน)	486.58	46.00	361.72	171.91	189.81	-	104.68	67.23	-	67.23	67.23	-	-	-	21.00	124.86	-	124.87	190.57	131,975.20
	รวม (ตัน/ปี)	177,600.70	46.00	132,026.20	62,747.15	69,279.05	-	38,208.20	24,538.95	-	24,538.95	24,538.95	-	-	-	21.00	45,574.75	-	45,576.19	69,557.82	131,975.20

แบบตำรวจที่ 1 ข้อมูลปริมาณขยะมูลฝอย จ.หนองบัวลำภู / สสก. XX

		1	2	3	4	5	6	7	8	9	10	11	12	13	14	15	16	17	18	19	20
			พื้นที่ที่มีการให้บริการ													พื้นที่ที่ไม่มีการให้บริการ					
ที่	จังหวัด	ปริมาณขยะที่เกิดขึ้น	จำนวน อปท. ที่มีการให้บริการ	ปริมาณขยะที่เกิดขึ้นใน อปท. พื้นที่ให้บริการ	ปริมาณขยะที่เก็บขนไปกำจัด	ปริมาณขยะที่ถูกนำไปใช้ประโยชน์	ปริมาณขยะที่ไม่มีการให้บริการ	ปริมาณขยะที่กำจัดไม่ถูกต้อง	ปริมาณขยะที่กำจัดถูกต้อง	การนำไปใช้ประโยชน์	การนำไปกำจัด	Landfill	Compost	Incinerator	อื่น ๆ	จำนวน อปท. ที่ไม่มีการให้บริการ	ปริมาณขยะที่เกิดขึ้นใน อปท. พื้นที่ไม่ให้บริการ	ปริมาณขยะที่ถูกนำไปใช้ประโยชน์	ปริมาณขยะที่กำจัดไม่ถูกต้อง	ปริมาณขยะที่ถูกนำไปใช้ประโยชน์ (5)+(9)+(17)	ปริมาณขยะสะสม
	จังหวัดหนองบัวลำภู	(ตัน/วัน)	(แห่ง)	(ตัน/วัน)	(ตัน/วัน)	(ตัน/วัน)	(ตัน/วัน)	(ตัน/วัน)	(ตัน/วัน)	(ตัน/วัน)	(ตัน/วัน)	(ตัน/วัน)	(ตัน/วัน)	(ตัน/วัน)	(ตัน/วัน)	(แห่ง)	(ตัน/วัน)	(ตัน/วัน)	(ตัน/วัน)	(ตัน/วัน)	(ตัน)

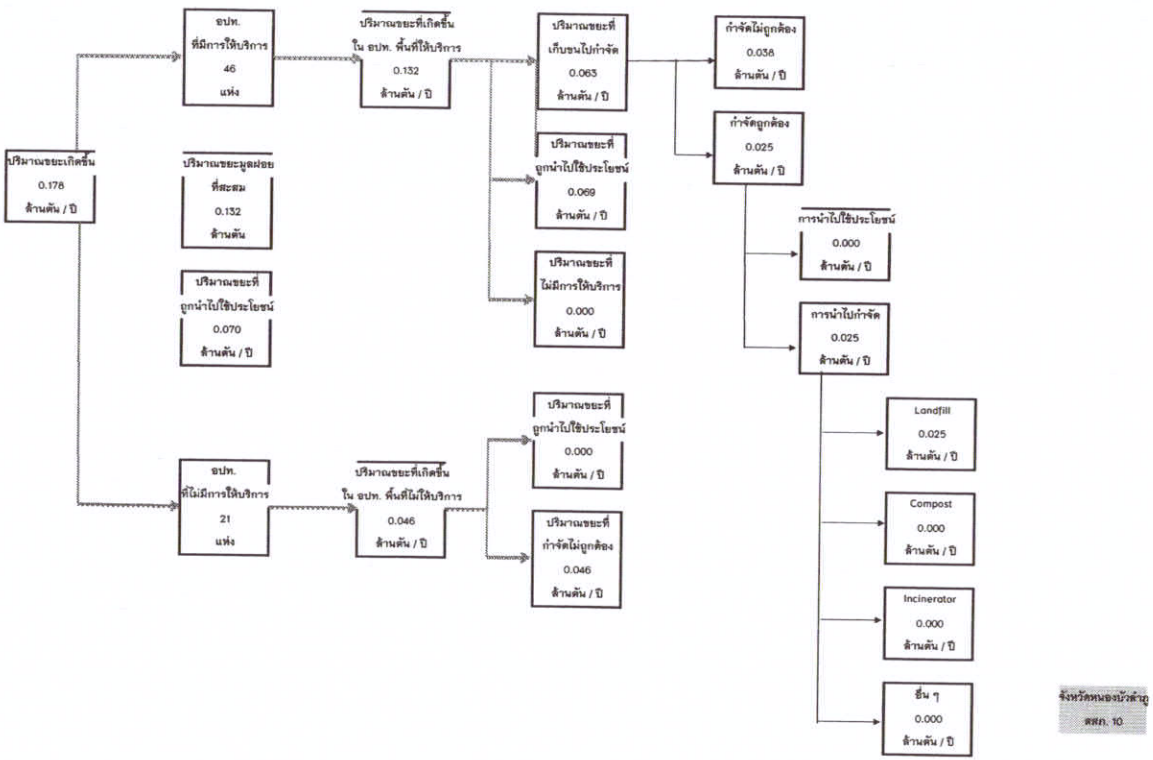

ภาคผนวก ก – 11

ข้อมูลการสำรวจขยะมูลฝอย

สสภ. 11

แบบสำรวจข้อมูลการสำรวจขยะมูลฝอย สสภ. 11/2557

	1	2	3	4	5	6	7	8	9	10	11	12	13	14	15	16	17	18	19	20
		พื้นที่ที่มีการให้บริการ													พื้นที่ที่ไม่มีการให้บริการ					
จังหวัด	เทศบาล	อบต.	รวม อปท.	ปริมาณขยะที่เกิดขึ้น	จำนวน อปท. ที่มีการให้บริการ	ปริมาณขยะที่เกิดขึ้นใน อปท. พื้นที่ให้บริการ	ปริมาณขยะที่เก็บขนไปกำจัด	ปริมาณขยะที่ถูกนำไปใช้ประโยชน์	ปริมาณขยะที่ไม่มีการให้บริการ	ปริมาณขยะที่กำจัดไม่ถูกต้อง	ปริมาณขยะที่กำจัดถูกต้อง	การนำไปใช้ประโยชน์	การนำไปกำจัด	Landfill	Compost	Incinerator	อื่นๆ	จำนวน อปท. ที่ไม่มีการให้บริการ	ปริมาณขยะที่เกิดขึ้นใน อปท. พื้นที่ไม่ให้บริการ	ปริมาณขยะที่ถูกนำไปใช้ประโยชน์	ปริมาณขยะที่กำจัดไม่ถูกต้อง	ปริมาณขยะที่ถูกนำไปใช้ประโยชน์ (5)+(9)+(17)	ปริมาณขยะสะสม
สสภ. 11	(แห่ง)	(แห่ง)	(แห่ง)	(ตัน/ปี)	(แห่ง)	(ตัน/ปี)	(ตัน/ปี)	(ตัน/ปี)	(ตัน/ปี)	(ตัน/ปี)	(ตัน/ปี)	(ตัน/ปี)	(ตัน/ปี)	(ตัน/ปี)	(ตัน/ปี)	(ตัน/ปี)	(ตัน/ปี)	(ตัน/ปี)	(แห่ง)	(ตัน/ปี)	(ตัน/ปี)	(ตัน)
นครราชสีมา	90	143	333	826,451.25	142.00	459,943.80	424,111.75	24,699.55	11,132.50	297,055.25	127,056.50	-	127,056.50	62,962.50	33,919.45	30,174.55	-	191.00	366,507.45	-	366,507.45	24,699.55	760,825.00
สุรินทร์	28	144	172	476,095.98	21.00	73,797.86	54,870.67	11,946.31	6,980.88	30,011.16	24,860.15	-	24,860.15	24,860.15	-	-	-	151.00	402,298.12	876.00	401,422.12	12,822.31	50,219.46
บุรีรัมย์	62	146	208	566,987.95	55.00	190,709.19	134,402.33	56,306.86	-	109,706.43	24,695.90	-	24,695.90	24,695.90	-	-	-	153.00	376,276.42	-	376,276.42	56,306.86	58,323.53
ศรีสะเกษ	37	179	216	496,490.22	40.00	124,816.93	124,816.93	41,199.41	3,696.62	37,045.70	42,876.64	631.48	42,245.17	31,297.82	8,903.34	-	2,044.00	176.00	371,673.82	2,203.63	369,470.09	44,034.52	117,784.20
รวม	217	612	929	2,366,025.40	258.00	849,267.78	738,201.67	134,152.13	21,810.00	473,818.53	219,489.19	631.48	218,857.72	143,816.37	42,822.79	30,174.55	2,044.00	671.00	1,516,755.81	3,079.63	1,513,676.07	137,863.24	987,152.18

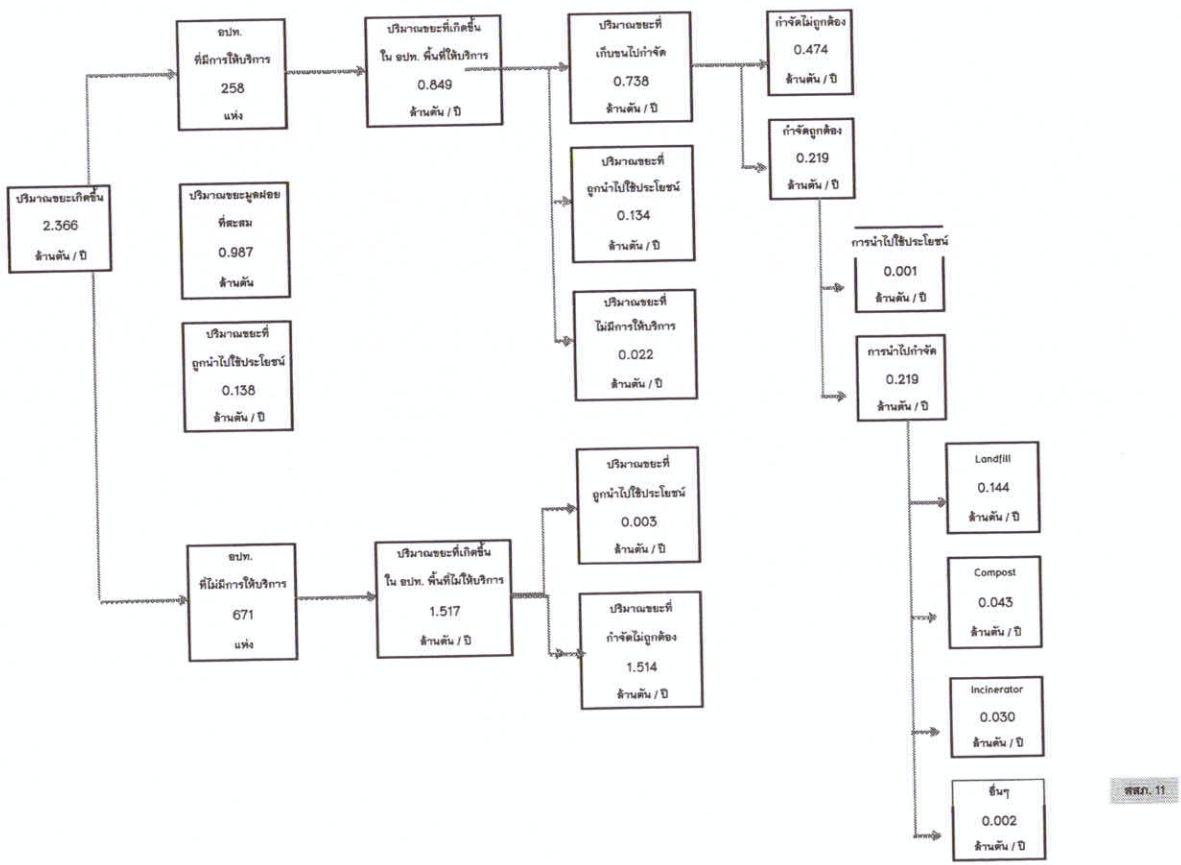

แบบสำรวจที่ 1 ข้อมูลปริมาณขยะมูลฝอย จ.นครราชสีมา / สสภ. 11

	1.00	2.00	3.00	4.00	5.00	6.00	7.00	8.00	9.00	10.00	11.00	12.00	13.00	14.00	15.00	16.00	17.00	18.00	19.00	20.00	
		พื้นที่ที่มีการให้บริการ													พื้นที่ที่ไม่มีการให้บริการ					
จังหวัด จังหวัดนครราชสีมา	ปริมาณขยะที่เกิดขึ้น	จำนวน อปท. ที่มีการให้บริการ (แห่ง)	ปริมาณขยะที่เกิดขึ้นใน อปท. พื้นที่ให้บริการ (ตัน/วัน)	ปริมาณขยะที่เก็บขนไปกำจัด (ตัน/วัน)	ปริมาณขยะที่ถูกนำไปใช้ประโยชน์ (ตัน/วัน)	ปริมาณขยะที่ไม่มีการให้บริการ (ตัน/วัน)	ปริมาณขยะที่กำจัดไม่ถูกต้อง (ตัน/วัน)	ปริมาณขยะที่กำจัดถูกต้อง (ตัน/วัน)	การนำไปใช้ประโยชน์ (ตัน/วัน)	การนำไปกำจัด (ตัน/วัน)	Landfill (ตัน/วัน)	Compost (ตัน/วัน)	Incinerator (ตัน/วัน)	อื่น ๆ (ตัน/วัน)	จำนวน อปท. ที่ไม่มีการให้บริการ (แห่ง)	ปริมาณขยะที่เกิดขึ้นใน อปท. พื้นที่ไม่ให้บริการ (ตัน/วัน)	ปริมาณขยะที่ถูกนำไปใช้ประโยชน์ (ตัน/วัน)	ปริมาณขยะที่กำจัดไม่ถูกต้อง (ตัน/วัน)	ปริมาณขยะที่ถูกนำไปใช้ประโยชน์ (ตัน/วัน)	ปริมาณขยะสะสม (ตัน)	
เทศบาลนครนครราชสีมา	249.94	1.00	249.94	230.00	19.94			230.00		230.00	172.50	57.50							19.94	202,831.00	#
เทศบาลเมืองบัวใหญ่	18.90	1.00	18.90	18.90	-		18.90												-	30,000.00	#
เทศบาลเมืองปากช่อง	50.00	1.00	50.00	46.00	4.00			46.00		46.00		13.80	32.20						4.00	145,800.00	#
เทศบาลเมืองสีคิ้ว	17.40	1.00	17.40	17.36	0.04		17.36												0.04	3,000.00	#
เทศบาลเมืองเมืองปัก	17.00	1.00	17.00	15.00	2.00		15.00												2.00	30,000.00	#
เทศบาลตำบลท่าช้าง	4.50	1.00	4.50	4.50	-		4.50												-	200.00	#
เทศบาลตำบลหนองไข่น้ำ	2.00	1.00	2.00	2.00	-		2.00												-		ทน
เทศบาลตำบลปรุใหญ่	9.11	1.00	9.11	7.00	2.11		7.00												2.11		ทน
เทศบาลตำบลโคกกรวด	5.50	1.00	5.50	5.50	-		5.50												-		ท
เทศบาลตำบลจอหอ	20.00	1.00	20.00	20.00	-		20.00												-	20,000.00	#
เทศบาลตำบลหนองไม้ล้อม	7.04	1.00	7.04	7.04	-		7.04												-		ทน
เทศบาลตำบลหัวทะเล	25.00	1.00	25.00	25.00	-		25.00												-		ทน
เทศบาลตำบลโพธิ์กลาง	14.40	1.00	14.40	14.40	-		14.40												-		ทน
เทศบาลตำบลโคกสูง	8.80	1.00	8.80	7.00	1.80		7.00												1.80		ทน
เทศบาลตำบลเมืองใหม่โคกกรว	8.00	1.00	8.00	8.00	-		8.00												-		ทน
เทศบาลตำบลสุรนารี	15.00	1.00	15.00	9.20	5.80		9.20												5.80		ทน.
เทศบาลตำบลไชยมงคล	5.00	1.00	5.00	5.00	-		5.00												-		ทน
เทศบาลตำบลบ้านโพธิ์	7.50	1.00	7.50	7.50	-		7.50												-		ทน
เทศบาลตำบลบ้านใหม่	20.00	1.00	20.00	20.00	-		20.00												-		ทน
เทศบาลตำบลพุดซา	2.00	1.00	2.00	2.00	-		2.00												-		ทน
เทศบาลตำบลตลาด	3.00	1.00	3.00	3.00	-		3.00												-	5.00	#
เทศบาลตำบลเมืองยาง	1.30	1.00	1.30	1.30	-		1.30												-	6,000.00	#
เทศบาลตำบลโนนสมบูรณ์	4.50	1.00	4.50	4.50	-		4.50												-	36,500.00	#
เทศบาลตำบลเสิงสาง	10.00	1.00	10.00	10.00	-		10.00												-	25,920.00	#
เทศบาลตำบลโชคชัย	15.00	1.00	15.00	15.00	-		15.00												-		ทน.นค
เทศบาลตำบลด่านเกวียน	6.00	1.00	6.00	6.00			6.00												-		ทน.นค
เทศบาลตำบลท่าเยี่ยม	3.00	1.00	3.00	3.00			3.00												-	12.00	#
เทศบาลตำบลจักรสีมา	4.60	1.00	4.60	1.00		3.60	1.00												-	1,680.00	#
เทศบาลตำบลโนนแดง	7.00	1.00	7.00	7.00			7.00												-	2,250.00	#
เทศบาลตำบลโคกสว่าย	1.00	1.00	1.00	1.00			1.00												-	2,540.00	#
เทศบาลตำบลโนนไทย	3.80	1.00	3.80	3.80			3.80								1.00	9.00		9.00	-		
เทศบาลตำบลบัลลังก์	9.00																		-	1,800.00	#
เทศบาลตำบลตลาดแค	3.00	1.00	3.00	3.00			3.00												-	13,115.00	#
เทศบาลตำบลโนนสูง	10.40	1.00	10.40	10.40			10.40												-	225.00	#
เทศบาลตำบลมะค่า	0.70	1.00	0.70	0.70			0.70												-	-	#
เทศบาลตำบลตอหว่าย	4.00	1.00	4.00	4.00			4.00												-	25.00	#
เทศบาลตำบลใหม่	6.00	1.00	6.00	6.00			6.00								1.00	8.70		8.70	-		
เทศบาลตำบลด่านคล้า	8.70																		-		ทน.นครรา
เทศบาลตำบลสุขามทะเลสอ	3.00	1.00	3.00	3.00			3.00												-		ทน.นครรา
เทศบาลตำบลพันดุง	1.00	1.00	1.00	1.00			1.00												-	7,200.00	#
เทศบาลตำบลสุขามสะแกแสง	5.00	1.00	5.00	5.00			5.00												-	48.00	#
เทศบาลตำบลหนองหัวฟาน	6.00	1.00	6.00	6.00			6.00								1.00	4.00		4.00	-		
เทศบาลตำบลโนนเมือง	4.00																		-	720.00	#
เทศบาลตำบลเทพาลัย	1.50	1.00	1.50	1.50			1.50												-	5,000.00	#
เทศบาลตำบลเมืองคง	10.00	1.00	10.00	10.00			10.00												-	1,000.00	#
เทศบาลตำบลจระเข้หิน	6.30	1.00	6.30	6.30			6.30												-	200.00	#
เทศบาลตำบลแชะ	7.30	1.00	7.30	7.30			7.30														

แบบสำรวจที่ 1 ข้อมูลปริมาณขยะมูลฝอย จ.นครราชสีมา / สสภ. 11

	1.00	2.00	3.00	4.00	5.00	6.00	7.00	8.00	9.00	10.00	11.00	12.00	13.00	14.00	15.00	16.00	17.00	18.00	19.00	20.00	
		พื้นที่ที่มีการให้บริการ													พื้นที่ที่ไม่มีการให้บริการ						
จังหวัด จังหวัดนครราชสีมา	ปริมาณขยะที่เกิดขึ้น	จำนวน อปท. ที่มีการให้บริการ (แห่ง)	ปริมาณขยะที่เกิดขึ้นใน อปท. พื้นที่ให้บริการ (ตัน/วัน)	ปริมาณขยะที่เก็บขนไปกำจัด (ตัน/วัน)	ปริมาณขยะที่ถูกนำไปใช้ประโยชน์ (ตัน/วัน)	ปริมาณขยะที่ไม่มีการให้บริการ (ตัน/วัน)	ปริมาณขยะที่กำจัดไม่ถูกต้อง (ตัน/วัน)	ปริมาณขยะที่กำจัดถูกต้อง (ตัน/วัน)	การนำไปใช้ประโยชน์ (ตัน/วัน)	การนำไปกำจัด (ตัน/วัน)	Landfill (ตัน/วัน)	Compost (ตัน/วัน)	Incinerator (ตัน/วัน)	อื่น ๆ (ตัน/วัน)	จำนวน อปท. ที่ไม่มีการให้บริการ (แห่ง)	ปริมาณขยะที่เกิดขึ้นใน อปท. พื้นที่ไม่ให้บริการ (ตัน/วัน)	ปริมาณขยะที่ถูกนำไปใช้ประโยชน์ (ตัน/วัน)	ปริมาณขยะที่กำจัดไม่ถูกต้อง (ตัน/วัน)	ปริมาณขยะที่ถูกนำไปใช้ประโยชน์ (ตัน/วัน)	ปริมาณขยะสะสม (ตัน)	
เทศบาลตำบลไทรโยง-ไชยวาล	3.30	1.00	3.30	3.30			3.30												-	720.00	#
เทศบาลตำบลอรพิมพ์	5.00	1.00	5.00	5.00			5.00												-	336.00	#
เทศบาลตำบลครบุรีใต้	7.60														1.00	7.60		7.60	-		
เทศบาลตำบลจักราช	2.00	1.00	2.00	2.00			2.00												-		ทา
เทศบาลตำบลชุมพวง	12.00	1.00	12.00	12.00			12.00												-	35,366.00	#
เทศบาลตำบลด่านขุนทด	12.00	1.00	12.00	10.00	2.00		10.00												2.00	50.00	#
เทศบาลตำบลหนองกราด	5.00	1.00	5.00	5.00			5.00												-	864.00	#
เทศบาลตำบลหนองบัวตะเกียด	9.90	1.00	9.90	9.90			9.90												-	2,400.00	#
เทศบาลตำบลหนองบัวลาย	2.60	1.00	2.60	2.60			2.60												-	60.00	#
เทศบาลตำบลหนองบัวสะอาด	7.27	1.00	7.27	7.27			7.27												-	240.00	#
เทศบาลตำบลบ้านเหลื่อม	3.00	1.00	3.00	3.00			3.00												-	162.00	#
เทศบาลตำบลบึงสำโรง	5.60														1.00	5.60		5.60	-		
เทศบาลตำบลปะทาย	5.60	1.00	5.60	5.60			5.60												-	1,680.00	#
เทศบาลตำบลตะขบ	5.00	1.00	5.00	5.00			5.00												-	2,100.00	#
เทศบาลตำบลลำนางแก้ว	2.64														1.00	2.64		2.64	-		
เทศบาลตำบลบ่อปลาทอง	2.01														1.00	2.01		2.01	-		
เทศบาลตำบลนกออก	1.80	1.00	1.80	1.80			1.80												-		#
เทศบาลตำบลปักธงชัย*	2.91														1.00	2.91		2.91	-		
เทศบาลตำบลกลางดง	5.20	1.00	5.20	5.20			5.20												-	3,000.00	#
เทศบาลตำบลหมูสี	20.00	1.00	20.00	20.00				20.00		20.00		6.00	14.00						-	12,000.00	#
เทศบาลตำบลสีมามงคล*	4.00	1.00	4.00	4.00				4.00		4.00		1.20	2.80						-		TF
เทศบาลตำบลวังไทร	10.70	1.00	10.70	10.70			7.02	3.68		3.68		1.10	2.58						-		ที่
เทศบาลตำบลพระทองคำ	2.00	1.00	2.00	2.00			2.00												-	270.00	#
เทศบาลตำบลสระพระ	3.60														1.00	3.60		3.60	-		
เทศบาลตำบลพิมาย	10.00	1.00	10.00	10.00			10.00												-	5,000.00	#
เทศบาลตำบลรังกาใหญ่	15.00	1.00	15.00	15.00			15.00												-	720.00	#
เทศบาลตำบลหนองบัววง	10.00	1.00	10.00	7.00	3.00		7.00												3.00		ทค
เทศบาลตำบลขุย	6.00	1.00	6.00	6.00			6.00												-	1,350.00	#
เทศบาลตำบลไพล	5.50														1.00	5.50		5.50	-		
เทศบาลตำบลบ้านยาง	6.30														1.00	6.30		6.30	-		
เทศบาลตำบลช่องแมว	1.00														1.00	1.00		1.00	-		
เทศบาลตำบลศาลเจ้าพ่อ	5.00	1.00	5.00	4.00	1.00		4.00												1.00	14,600.00	#
เทศบาลตำบลคลองไผ่	5.00	1.00	5.00	4.00	1.00		4.00												1.00	15,750.00	#
เทศบาลตำบลลาดบัวขาว	3.70	1.00	3.70	3.70				3.70		3.70		1.11	2.59						-		tpi
เทศบาลตำบลหนองน้ำใส	15.00	1.00	15.00	15.00			15.00												-	300.00	#
เทศบาลตำบลสีดา	5.00	1.00	5.00	4.50	0.50		4.50												0.50	1,500.00	#
เทศบาลตำบลกุดจิก	2.00	1.00	2.00	0.60	1.40			0.60		0.60		0.18	0.42						1.40		tpi
เทศบาลตำบลสูงเนิน	14.00	1.00	14.00	14.00			14.00												-	90,000.00	#
เทศบาลตำบลหนองหัวแรต	8.90	1.00	8.90	8.90			8.90												-	4,000.00	#
เทศบาลตำบลแหลมทอง	5.70	1.00	5.70	5.70			5.70												-	3,000.00	#
เทศบาลตำบลห้วยแถลง	14.00	1.00	14.00	14.00			14.00												-	180.00	#
เทศบาลตำบลหินดาด	2.20	1.00	2.20	2.20			2.20												-	1,124.00	#
เทศบาลตำบลกงรถ	3.70														1.00	3.70		3.70	-		
หนองบัวศาลา	14.00	1.00	14.00	14.00			14.00												-		ทา
บ้านเกาะ	8.00	1.00	8.00	8.00			8.00												-		ทา
หนองจะบก	10.00	1.00	10.00	10.00			10.00												-		ทา
หนองระเวียง	5.30	1.00	5.30	5.30			5.30												-		ทา

แบบสำรวจที่ 1 ข้อมูลปริมาณขยะมูลฝอย จ.นครราชสีมา / สสภ. 11

	1.00	2.00	3.00	4.00	5.00	6.00	7.00	8.00	9.00	10.00	11.00	12.00	13.00	14.00	15.00	16.00	17.00	18.00	19.00	20.00	
		พื้นที่ที่มีการให้บริการ													พื้นที่ที่ไม่มีการให้บริการ						
จังหวัด จังหวัดนครราชสีมา	ปริมาณขยะที่เกิดขึ้น	จำนวน อปท. ที่มีการให้บริการ (แห่ง)	ปริมาณขยะที่เกิดขึ้นใน อปท. พื้นที่ให้บริการ (ตัน/วัน)	ปริมาณขยะที่เก็บขนไปกำจัด (ตัน/วัน)	ปริมาณขยะที่ถูกนำไปใช้ประโยชน์ (ตัน/วัน)	ปริมาณขยะที่ไม่มีการให้บริการ (ตัน/วัน)	ปริมาณขยะที่กำจัดไม่ถูกต้อง (ตัน/วัน)	ปริมาณขยะที่กำจัดถูกต้อง (ตัน/วัน)	การนำไปใช้ประโยชน์ (ตัน/วัน)	การนำไปกำจัด (ตัน/วัน)	Landfill (ตัน/วัน)	Compost (ตัน/วัน)	Incinerator (ตัน/วัน)	อื่น ๆ (ตัน/วัน)	จำนวน อปท. ที่ไม่มีการให้บริการ (แห่ง)	ปริมาณขยะที่เกิดขึ้นใน อปท. พื้นที่ไม่ให้บริการ (ตัน/วัน)	ปริมาณขยะที่ถูกนำไปใช้ประโยชน์ (ตัน/วัน)	ปริมาณขยะที่กำจัดไม่ถูกต้อง (ตัน/วัน)	ปริมาณขยะที่ถูกนำไปใช้ประโยชน์ (ตัน/วัน)	ปริมาณขยะสะสม (ตัน)	
หมื่นไวย	7.98	1.00	7.98	7.98			7.98												-		ทต
พะเนา	4.20	1.00	4.20	2.00		2.20	2.00												-		ทต
สีมุม	3.00	1.00	3.00	3.00			3.00												-		ทต
มะเริง	2.24	1.00	2.24	2.24			2.24												4.08		ทต
จอหอ	12.08	1.00	12.08	5.00	4.08	3.00	5.00								1.00	3.71		3.71	-		
พลกรัง	3.71																		-		ทต
หนองกระทุ่ม	3.68	1.00	3.68	3.68			3.68								1.00	4.90		4.90	-		
ครบุรี	4.90														1.00	10.00		10.00	-		
โคกกระชาย	10.00																		-	60.00	#
เฉลียง	6.90	1.00	6.90	6.90			6.90								1.00	9.80		9.80	-		
แชะ	9.80														1.00	5.70		5.70	-		
บ้านใหม่	5.70														1.00	4.20		4.20	-		
มาบตะโกเอน	4.20														1.00	6.00		6.00	-		
ตำเพียก	6.00														1.00	4.20		4.20	-		
ตะแบกบาน	4.20														1.00	4.30		4.30	-		
สระว่านพระยา	4.30																		-	8,000.00	#
จระเข้หิน	3.30	1.00	3.30	3.30			3.30								1.00	11.80		11.80	-		
กุดโบสถ์	11.80														1.00	4.00		4.00	-		
โนนสมบูรณ์	4.00														1.00	9.60		9.60	-		
สระตะเคียน	9.60														1.00	9.10		9.10	-		
สูงเนินบูลย์	9.10														1.00	5.20		5.20	-		
เสิงสาง	5.20														1.00	6.30		6.30	-		
บ้านราษฎร์	6.30														1.00	9.60		9.60	-		
คูขาด	9.60														1.00	5.00		5.00	-		
ลอนใหญ่	5.00														1.00	7.30		7.30	-	16.00	#
ตาจั่น	7.30														1.00	5.80		5.80	-		
เทพาลัย	5.80														1.00	12.00		12.00	-		
บ้านปรางค์	12.00														1.00	7.90		7.90	-		
เมืองคง	7.90														1.00	7.00		7.00	-		
หนองบัว	7.00														1.00	8.00		8.00	-		
หนองมะนาว	8.00														1.00	6.50		6.50	-		
โนนเต็ง	6.50														1.00	3.60		3.60	-		
ขามสมบูรณ์	3.60														1.00	7.80		7.80	-		
โคกกระเบื้อง	7.80														1.00	2.00		2.00	-		
บ้านเหลื่อม	2.00														1.00	3.50		3.50	-		
ช่อระกา	3.50																		-		ทต.บ้านแ
วังโพธิ์	1.00	1.00	1.00	1.00			1.00								1.00	1.70		1.70	-		
คลองเมือง	1.70																		4.00	75.00	#
จักราช	10.00	1.00	10.00	6.00	4.00		6.00								1.00	6.60		6.60	-		
ทองหลาง	6.60														1.00	8.50		8.50	-		
ศรีละกอ	8.50														1.00	3.00		3.00	-		
สีคิ้ว	3.00														1.00	2.50		2.50	-		
หนองบาม	2.50														1.00	6.30		6.30	-		
หนองพลวง	6.30														1.00	5.30		5.30	-		
หินโคน	5.30																		-		ทต.โชค
กระโทก	3.20	1.00	3.20	3.20			3.20												-		ทต.โชค
โชคชัย	24.00	1.00	24.00	24.00			24.00														

แบบสำรวจที่ 1 ข้อมูลปริมาณขยะมูลฝอย จ.นครราชสีมา / สสภ. 11

	1.00	2.00	3.00	4.00	5.00	6.00	7.00	8.00	9.00	10.00	11.00	12.00	13.00	14.00	15.00	16.00	17.00	18.00	19.00	20.00	
		พื้นที่ที่มีการให้บริการ													พื้นที่ที่ไม่มีการให้บริการ						
จังหวัด จังหวัดนครราชสีมา	ปริมาณขยะที่เกิดขึ้น	จำนวน อปท. ที่มีการให้บริการ (แห่ง)	ปริมาณขยะที่เกิดขึ้นใน อปท. พื้นที่ให้บริการ (ตัน/วัน)	ปริมาณขยะที่เก็บขนไปกำจัด (ตัน/วัน)	ปริมาณขยะที่ถูกนำไปใช้ประโยชน์ (ตัน/วัน)	ปริมาณขยะที่ไม่มีการให้บริการ (ตัน/วัน)	ปริมาณขยะที่กำจัดไม่ถูกต้อง (ตัน/วัน)	ปริมาณขยะที่กำจัดถูกต้อง (ตัน/วัน)	การนำไปใช้ประโยชน์ (ตัน/วัน)	การนำไปกำจัด (ตัน/วัน)	Landfill (ตัน/วัน)	Compost (ตัน/วัน)	Incinerator (ตัน/วัน)	อื่น ๆ (ตัน/วัน)	จำนวน อปท. ที่ไม่มีการให้บริการ (แห่ง)	ปริมาณขยะที่เกิดขึ้นใน อปท. พื้นที่ไม่ให้บริการ (ตัน/วัน)	ปริมาณขยะที่ถูกนำไปใช้ประโยชน์ (ตัน/วัน)	ปริมาณขยะที่กำจัดไม่ถูกต้อง (ตัน/วัน)	ปริมาณขยะที่ถูกนำไปใช้ประโยชน์ (ตัน/วัน)	ปริมาณขยะสะสม (ตัน)	
ทุ่งอรุณ	6.80														1.00	6.80		6.80	-		
พลับพลา	3.00	1.00	3.00	3.00			3.00												-	3.00	#
ตะคุ่มใหม่พัฒนา	5.30														1.00	5.30		5.30	-		
ท่าลาดขาว	3.60	1.00	3.60	3.60			3.60												-	169.00	#
ท่าช้าง	1.20	1.00	1.20	1.20			1.20												-		??
ด่านเกวียน	2.10	1.00	2.10	2.10			2.10												-	900.00	#
ท่าจะหลุง	4.00														1.00	4.00		4.00	-		
หนองบุนนาก	2.00														1.00	2.00		2.00	-		
สารภี	7.90														1.00	7.90		7.90	-		
หนองตะไก้	2.50														1.00	2.50		2.50	-		
ไทยเจริญ	2.60	1.00	2.60	2.60			2.60												-	100.00	#
ลุงเขว้า	3.70														1.00	3.70		3.70	-		
หนองไม้ไผ่	3.30														1.00	3.30		3.30	-		
บ้านใหม่	4.10														1.00	4.10		4.10	-		
ตะเคียน	10.20														1.00	10.20		10.20	-		
หนองกราด	5.00														1.00	5.00		5.00	-		
หินดาด	5.00														1.00	5.00		5.00	-		
พันชนะ	5.40														1.00	5.40		5.40	-		
ด่านขุนทด	8.00	1.00	8.00	0.50		7.50	0.50												-		ทะ
ห้วยบง	4.00	1.00	4.00	4.00			4.00												-	60.00	#
ด่านนอก	4.10														1.00	4.10		4.10	-		
หนองบัวตะคร	3.20														1.00	3.20		3.20	-		
ตระจรเข้	5.20														1.00	5.20		5.20	-		
กุดพิมาน	0.90														1.00	0.90		0.90	-		
หนองไทร	4.30														1.00	4.30		4.30	-		
โนนเมืองพัฒนา	4.00														1.00	4.00		4.00	-		
บ้านแปรง	6.00														1.00	6.00		6.00	-		
ด่านโน	3.90														1.00	3.90		3.90	-		
บ้านเก่า	2.50	1.00	2.50	2.50			2.50												-	2,400.00	#
สำนักตะคร้อ	4.00	1.00	4.00	4.00			4.00												-	192.00	#
หนองแวง	13.00														1.00	13.00		13.00	-	27.00	#
บึงปรือ	3.20														1.00	3.20		3.20	-		
วังยายทอง	4.00														1.00	4.00		4.00	-		
กำปัง	7.00														1.00	7.00		7.00	-		
ด่านจาก	3.60														1.00	3.60		3.60	-		
โนนไทย	8.10														1.00	8.10		8.10	-		
ลำโจง	6.70														1.00	6.70		6.70	-		
ตายอด	2.80	1.00	2.80	2.80			2.80												-		ทต.โคกร
มะค่า	3.80														1.00	3.80		3.80	-		
ถนนโพธิ์	3.80														1.00	3.80		3.80	-		
บ้านวัง	4.60														1.00	4.60		4.60	-	5.00	#
ค้างพลู	5.30														1.00	5.30		5.30	-		
ทัพรั้ง	1.90														1.00	1.90		1.90	-		
พังเทียม	8.40														1.00	8.40		8.40	-		
หนองหอย	1.20														1.00	1.20		1.20	-		
มาบกราด	4.30														1.00	4.30		4.30	-		
ขามสะแกแสง	1.00														1.00	1.00		1.00	-		

	1.00	2.00	3.00	4.00	5.00	6.00	7.00	8.00	9.00	10.00	11.00	12.00	13.00	14.00	15.00	16.00	17.00	18.00	19.00	20.00	
		พื้นที่ที่มีการให้บริการ													พื้นที่ที่ไม่มีการให้บริการ						
จังหวัด จังหวัดนครราชสีมา	ปริมาณขยะที่เกิดขึ้น	จำนวน อปท. ที่มีการให้บริการ (แห่ง)	ปริมาณขยะที่เกิดขึ้นใน อปท. พื้นที่ให้บริการ (ตัน/วัน)	ปริมาณขยะที่เก็บขนไปกำจัด (ตัน/วัน)	ปริมาณขยะที่ถูกนำไปใช้ประโยชน์ (ตัน/วัน)	ปริมาณขยะที่ไม่มีการให้บริการ (ตัน/วัน)	ปริมาณขยะที่กำจัดไม่ถูกต้อง (ตัน/วัน)	ปริมาณขยะที่กำจัดถูกต้อง (ตัน/วัน)	การนำไปใช้ประโยชน์ (ตัน/วัน)	การนำไปกำจัด (ตัน/วัน)	Landfill (ตัน/วัน)	Compost (ตัน/วัน)	Incinerator (ตัน/วัน)	อื่น ๆ (ตัน/วัน)	จำนวน อปท. ที่ไม่มีการให้บริการ (แห่ง)	ปริมาณขยะที่เกิดขึ้นใน อปท. พื้นที่ไม่ให้บริการ (ตัน/วัน)	ปริมาณขยะที่ถูกนำไปใช้ประโยชน์ (ตัน/วัน)	ปริมาณขยะที่กำจัดไม่ถูกต้อง (ตัน/วัน)	ปริมาณขยะที่ถูกนำไปใช้ประโยชน์ (ตัน/วัน)	ปริมาณขยะสะสม (ตัน)	
หนองหัวฟาน	3.60														1.00	3.60		3.60	-		
พะงาด	4.50														1.00	4.50		4.50	-		
ชีวึก	5.00														1.00	5.00		5.00	-		
เมืองนาท	4.60														1.00	4.60		4.60	-		
เมืองเกษตร	3.40														1.00	3.40		3.40	-		
โคนอด	1.00	1.00	1.00	1.00			1.00												-		ทต.สคา
ธารปราสาท	6.50	1.00	6.50	6.50			6.50												-		
บึง	3.20														1.00	3.20		3.20	-		
พลสงคราม	7.90														1.00	7.90		7.90	-		
มะค่า	7.20														1.00	7.20		7.20	-		
เมืองปราสาท	5.30														1.00	5.30		5.30	-		
ด่านขุนทด	6.00														1.00	6.00		6.00	-		
หลุมข้าว	9.40														1.00	9.40		9.40	-		
ตอนหมู	7.90														1.00	7.90		7.90	-		
ขามเฒ่า	5.80														1.00	5.80		5.80	-		
ด่านมูล	3.10														1.00	3.10		3.10	-		
จันอัด	2.20	1.00	2.20	2.20			2.20												-		ทต
กุดจอก	4.30														1.00	4.30		4.30	-		
ชุมทอง	7.10	1.00	7.10	7.10			7.10												-	2.00	อบ
ตอนตะหนิน	4.10														1.00	4.10		4.10	-		
โนนทองหลาง	1.00														1.00	1.00		1.00	-		
บัวใหญ่	5.70														1.00	5.70		5.70	-		
ห้วยยาง	6.84														1.00	6.84		6.84	-		
ด่านช้าง	6.55														1.00	6.55		6.55	-		
หนองแจ้งใหญ่	6.20														1.00	6.20		6.20	-		
เสมาใหญ่	3.90														1.00	3.90		3.90	-		
สีดา	4.10														1.00	4.10		4.10	-		
โพนทอง	4.80														1.00	4.80		4.80	-		
สามเมือง	4.40														1.00	4.40		4.40	-		
โนนประดู่	3.50														1.00	3.50		3.50	-		
หนองตาดใหญ่	5.50														1.00	5.50		5.50	-		
บัวลาย	4.60														1.00	4.60		4.60	-		
หนองหว้า	5.10														1.00	5.10		5.10	-		
โนนจาน	7.10														1.00	7.10		7.10	-		
เมืองพะไล	3.70														1.00	3.70		3.70	-		
แก้งสนามนาง	2.00	1.00	2.00	2.00			2.00												-		อบต.โนนส
โนนสำราญ	2.00	1.00	2.00	2.00			2.00												-	126.00	#
ปึงพะไล	9.70	1.00	9.70	9.70			9.70												-	3,655.00	#
สีสุก	0.50	1.00	0.50	0.50			0.50												-	15.00	#
ประทาย	1.00	1.00	1.00	1.00			1.00												-		ทต.ประ
กระทุ่มราย	1.00	1.00	1.00	1.00			1.00												-		ทต.ประ
นางรำ	3.90														1.00	3.90		3.90	-		
ทุ่งสว่าง	3.90														1.00	3.90		3.90	-		
หนองพลวง	4.70														1.00	4.70		4.70	-	80.00	#
หันห้วยทราย	5.10	1.00	5.10	5.10			5.10												-	1.00	#
วังไม้แดง	1.50	1.00	1.50	1.50			1.50												-	56.00	#
โนนเพ็ส	4.40														1.00	4.40		4.40	-	14.00	#

แบบสำรวจที่ 1 ข้อมูลปริมาณขยะมูลฝอย จ.นครราชสีมา / สสภ. 11

	1.00	2.00	3.00	4.00	5.00	6.00	7.00	8.00	9.00	10.00	11.00	12.00	13.00	14.00	15.00	16.00	17.00	18.00	19.00	20.00	
		พื้นที่ที่มีการให้บริการ													พื้นที่ที่ไม่มีการให้บริการ					
จังหวัด จังหวัดนครราชสีมา	ปริมาณขยะที่เกิดขึ้น	จำนวน อปท. ที่มีการให้บริการ (แห่ง)	ปริมาณขยะที่เกิดขึ้นใน อปท. พื้นที่ให้บริการ (ตัน/วัน)	ปริมาณขยะที่เก็บขนไปกำจัด (ตัน/วัน)	ปริมาณขยะที่ถูกนำไปใช้ประโยชน์ (ตัน/วัน)	ปริมาณขยะที่ไม่มีการให้บริการ (ตัน/วัน)	ปริมาณขยะที่กำจัดไม่ถูกต้อง (ตัน/วัน)	ปริมาณขยะที่กำจัดถูกต้อง (ตัน/วัน)	การนำไปใช้ประโยชน์ (ตัน/วัน)	การนำไปกำจัด (ตัน/วัน)	Landfill (ตัน/วัน)	Compost (ตัน/วัน)	Incinerator (ตัน/วัน)	อื่น ๆ (ตัน/วัน)	จำนวน อปท. ที่ไม่มีการให้บริการ (แห่ง)	ปริมาณขยะที่เกิดขึ้นใน อปท. พื้นที่ไม่ให้บริการ (ตัน/วัน)	ปริมาณขยะที่ถูกนำไปใช้ประโยชน์ (ตัน/วัน)	ปริมาณขยะที่กำจัดไม่ถูกต้อง (ตัน/วัน)	ปริมาณขยะที่ถูกนำไปใช้ประโยชน์ (ตัน/วัน)	ปริมาณขยะตะลม (ตัน)	
เมืองโคน	3.40														1.00	3.40		3.40	-		
หนองค่าย	4.00														1.00	4.00		4.00	-		
ตลาดไทร	2.00														1.00	2.00		2.00	-		
โคกกลาง	5.00														1.00	5.00		5.00	-		
ตอนมัน	4.70	1.00	4.70	0.50		4.20	0.50												-	-	#
โนนแดง	3.40														1.00	3.40		3.40	-		
สำพะเนียง	4.40														1.00	4.40		4.40	-		
โนนตาเถร	3.60	1.00	3.60	3.60			3.60												-		ทส.
ตอนยายใหญ่	3.20	1.00	3.20	3.20			3.20												-		ทส.
ตะคุ	4.38	1.00	4.38	4.38			4.38												-	10.00	#
ตะขบ	3.38														1.00	3.38		3.38	-		
ธงชัยเหนือ	7.30														1.00	7.30		7.30	-		
ตะแกราช	1.60														1.00	1.60		1.60	-		
สุขเกษม	1.52														1.00	1.52		1.52	-		
เกษมทรัพย์	1.24														1.00	1.24		1.24	-		
โคกไทย	1.55														1.00	1.55		1.55	-		
ตอน	1.45														1.00	1.45		1.45	-		
ภูหลวง	1.92														1.00	1.92		1.92	-		
ตำโรง	1.17														1.00	1.17		1.17	-		
ตูม	2.03														1.00	2.03		2.03	-		
จิ้ว	2.11														1.00	2.11		2.11	-		
วังน้ำเขียว	6.00	1.00	6.00	6.00			6.00												-		ทส.ตรวจ
วังหมี	1.00														1.00	1.00		1.00	-		
ระเริง	5.10														1.00	5.10		5.10	-		
อุดมทรัพย์	10.30														1.00	10.30		10.30	-		
ไทยสามัคคี	2.00														1.00	2.00		2.00	-		
กระเบื้องใหญ่	5.70														1.00	5.70		5.70	-		
โบสถ์	17.80	1.00	17.80	17.80			17.80												-	25.00	#
กระชอน	3.50														1.00	3.50		3.50	-		
ชีวาน	4.60														1.00	4.60		4.60	-		
ดงใหญ่	10.50														1.00	10.50		10.50	-		
ท่าหลวง	4.70														1.00	4.70		4.70	-		
นิคมสร้างตนเอง	11.50														1.00	11.50		11.50	-		
ในเมือง	10.00	1.00	10.00	10.00			10.00												-	-	#
สัมฤทธิ์	8.20														1.00	8.20		8.20	-		
หนองระเวียง	9.50														1.00	9.50		9.50	-		
ธารละหลอด	3.40														1.00	3.40		3.40	-		
หลุ่งประดู่	8.90														1.00	8.90		8.90	-		
หลุ่งตะเคียน	7.60														1.00	7.60		7.60	-		
เมืองพลับพลา	8.70														1.00	8.70		8.70	-		
จิ้ว	7.60														1.00	7.60		7.60	-		
หินดาด	3.00														1.00	3.00		3.00	-		
ห้วยแอลง	2.80														1.00	2.80		2.80	-		
ตะโก	3.80														1.00	3.80		3.80	-		
ทับสวาย	3.80														1.00	3.60		3.60	-		
ห้วยแคน	3.50														1.00	3.50		3.50	-		
นากลาง	5.30	1.00	5.30	5.30			5.30												-	70.00	#

แบบสำรวจที่ 1 ข้อมูลปริมาณขยะมูลฝอย จ.นครราชสีมา / สสภ. 11

	1.00	2.00	3.00	4.00	5.00	6.00	7.00	8.00	9.00	10.00	11.00	12.00	13.00	14.00	15.00	16.00	17.00	18.00	19.00	20.00
		พื้นที่ที่มีการให้บริการ													พื้นที่ที่ไม่มีการให้บริการ					
จังหวัด จังหวัดนครราชสีมา	ปริมาณขยะที่เกิดขึ้น	จำนวน อปท. ที่มีการให้บริการ (แห่ง)	ปริมาณขยะที่เกิดขึ้นใน อปท. พื้นที่ให้บริการ (ตัน/วัน)	ปริมาณขยะที่เก็บขนไปกำจัด (ตัน/วัน)	ปริมาณขยะที่ถูกนำไปใช้ประโยชน์ (ตัน/วัน)	ปริมาณขยะที่ไม่มีการให้บริการ (ตัน/วัน)	ปริมาณขยะที่กำจัดไม่ถูกต้อง (ตัน/วัน)	ปริมาณขยะที่กำจัดถูกต้อง (ตัน/วัน)	การนำไปใช้ประโยชน์ (ตัน/วัน)	การนำไปกำจัด (ตัน/วัน)	Landfill (ตัน/วัน)	Compost (ตัน/วัน)	Incinerator (ตัน/วัน)	อื่น ๆ (ตัน/วัน)	จำนวน อปท. ที่ไม่มีการให้บริการ (แห่ง)	ปริมาณขยะที่เกิดขึ้นใน อปท. พื้นที่ไม่ให้บริการ (ตัน/วัน)	ปริมาณขยะที่ถูกนำไปใช้ประโยชน์ (ตัน/วัน)	ปริมาณขยะที่กำจัดไม่ถูกต้อง (ตัน/วัน)	ปริมาณขยะที่ถูกนำไปใช้ประโยชน์ (ตัน/วัน)	ปริมาณขยะสะสม (ตัน)
มะเกลือเก่า	10.40														1.00	10.40		10.40	-	
มะเกลือใหม่	6.40	1.00	6.40	6.40			6.40												-	913.00
ทุ่งเงิน	16.00	1.00	16.00	13.00	3.00		13.00												3.00	
เสมา	8.40	1.00	8.40	8.40			8.40												-	18.00
ปุ่งขี้เหล็ก	4.00	1.00	4.00	2.00	2.00		2.00												2.00	5.00
โค้งยาง	2.30														1.00	2.30		2.30	-	
โนนค่า	0.50	1.00	0.50	0.50			0.50												-	30.00
หนองตะไก้	5.10														1.00	5.10		5.10	-	
กุดจิก	1.00	1.00	1.00	1.00			1.00												-	
โคราช	2.60	1.00	2.60	2.60			2.60												-	
หนองสรวง	5.00	1.00	5.00	5.00			5.00												-	3,150.00
ขามทะเลสอ	2.00	1.00	2.00	2.00			2.00												-	2,000.00
บึงอ้อ	4.40														1.00	4.40		4.40	-	
โป่งแดง	1.00	1.00	1.00	1.00			1.00												-	3.00
ลาดบัวขาว	14.40	1.00	14.40	14.40			7.40	7.00		7.00		2.10	4.90						-	6,000.00
วังโรงใหญ่	6.40														1.00	6.40		6.40	-	
กฤษณา	5.30														1.00	5.30		5.30	-	
กุดน้อย	6.50														1.00	6.50		6.50	-	
คลองไม่	3.90														1.00	3.90		3.90	-	
ตอนเมือง	6.20														1.00	6.20		6.20	-	
บ้านหัน	4.20	1.00	4.20	4.20			4.20												-	2.00
มิตรภาพ	0.80	1.00	0.80	0.80				0.80		0.80		0.24	0.56						-	
สีคิ้ว	3.70														1.00	3.70		3.70	-	
หนองบัวน้อย	1.00														1.00	1.00		1.00	-	
หนองหญ้าขาว	8.20														1.00	8.20		8.20	-	
ขนงพระ	8.00	1.00	8.00	5.00	3.00		3.60	1.40		1.40		0.42	0.98						3.00	
ปากช่อง	14.00	1.00	14.00	14.00			10.08	3.92		3.92		1.18	2.74						-	
วังกระทะ	6.10														1.00	6.10		6.10	-	
หนองน้ำแดง	14.00	1.00	14.00	14.00				14.00		14.00		4.20	9.80						-	
หนองสาหร่าย	30.00	1.00	30.00	15.00	5.00	10.00	11.00	4.00		4.00		1.20	2.80						5.00	
คลองม่วง	8.50														1.00	8.50		8.50	-	
จันทึก	10.30														1.00	10.30		10.30	-	
โป่งตาลอง	2.20	1.00	2.20	2.20			1.20	1.00		1.00		0.30	0.70						-	
พญาเย็น	10.00	1.00	10.00	8.00	2.00			8.00		8.00		2.40	5.60						2.00	
ชุมพวง	2.50														1.00	2.50		2.50	-	
ตลาดไทร	11.60														1.00	11.60		11.60	-	
ท่าลาด	10.70														1.00	10.70		10.70	-	
โนนดูม	6.60														1.00	6.60		6.60	-	
โนนรัง	12.00														1.00	12.00		12.00	-	
ประศุข	11.30														1.00	11.30		11.30	-	
หนองหลัก	3.80														1.00	3.80		3.80	-	
สาหร่าย	3.50														1.00	3.50		3.50	-	
โนนยอ	5.70														1.00	5.70		5.70	-	
กระเบื้องนอก	6.60														1.00	6.60		6.60	-	
โนนอุดม	4.70														1.00	4.70		4.70	-	
ละหานปลาค้าว	6.90														1.00	6.90		6.90	-	
หนองงูเหลือม	7.08														1.00	7.08		7.08	-	

แบบสำรวจที่ 1 ข้อมูลปริมาณขยะมูลฝอย จ.นครราชสีมา / สสภ. 11

	1.00	2.00	3.00	4.00	5.00	6.00	7.00	8.00	9.00	10.00	11.00	12.00	13.00	14.00	15.00	16.00	17.00	18.00	19.00	20.00	
		พื้นที่ที่มีการให้บริการ													พื้นที่ที่ไม่มีการให้บริการ						
จังหวัด จังหวัดนครราชสีมา	ปริมาณขยะที่เกิดขึ้น	จำนวน อปท. ที่มีการให้บริการ (แห่ง)	ปริมาณขยะที่เกิดขึ้นใน อปท. พื้นที่ให้บริการ (ตัน/วัน)	ปริมาณขยะที่เก็บขนไปกำจัด (ตัน/วัน)	ปริมาณขยะที่ถูกนำไปใช้ประโยชน์ (ตัน/วัน)	ปริมาณขยะที่ไม่มีการให้บริการ (ตัน/วัน)	ปริมาณขยะที่กำจัดไม่ถูกต้อง (ตัน/วัน)	ปริมาณขยะที่กำจัดถูกต้อง (ตัน/วัน)	การนำไปใช้ประโยชน์ (ตัน/วัน)	การนำไปกำจัด (ตัน/วัน)	Landfill (ตัน/วัน)	Compost (ตัน/วัน)	Incinerator (ตัน/วัน)	อื่น ๆ (ตัน/วัน)	จำนวน อปท. ที่ไม่มีการให้บริการ (แห่ง)	ปริมาณขยะที่เกิดขึ้นใน อปท. พื้นที่ไม่ให้บริการ (ตัน/วัน)	ปริมาณขยะที่ถูกนำไปใช้ประโยชน์ (ตัน/วัน)	ปริมาณขยะที่กำจัดไม่ถูกต้อง (ตัน/วัน)	ปริมาณขยะที่ถูกนำไปใช้ประโยชน์ (ตัน/วัน)	ปริมาณขยะสะสม (ตัน)	
ช้างทอง	1.10														1.00	1.10		1.10	–		
หนองยาง	4.87														1.00	4.87		4.87	–		
พระพุทธ	4.35														1.00	4.35		4.35	–		
ห้าช้าง	2.40														1.00	2.40		2.40	–		
รวม (ตัน/วัน)	2,264.25	142.00	1,260.12	1,161.95	67.67	30.50	813.85	348.10	-	348.10	172.50	92.93	82.67	-	191.00	1,004.13	-	1,004.13	67.67	760,825.00	#
รวม (ตัน/ปี)	826,451.25	142.00	459,943.80	424,111.75	24,699.55	11,132.50	297,055.25	127,056.50	-	127,056.50	62,962.50	33,919.45	30,174.55	-	191.00	366,507.45	-	366,507.45	24,699.55	760,825.00	

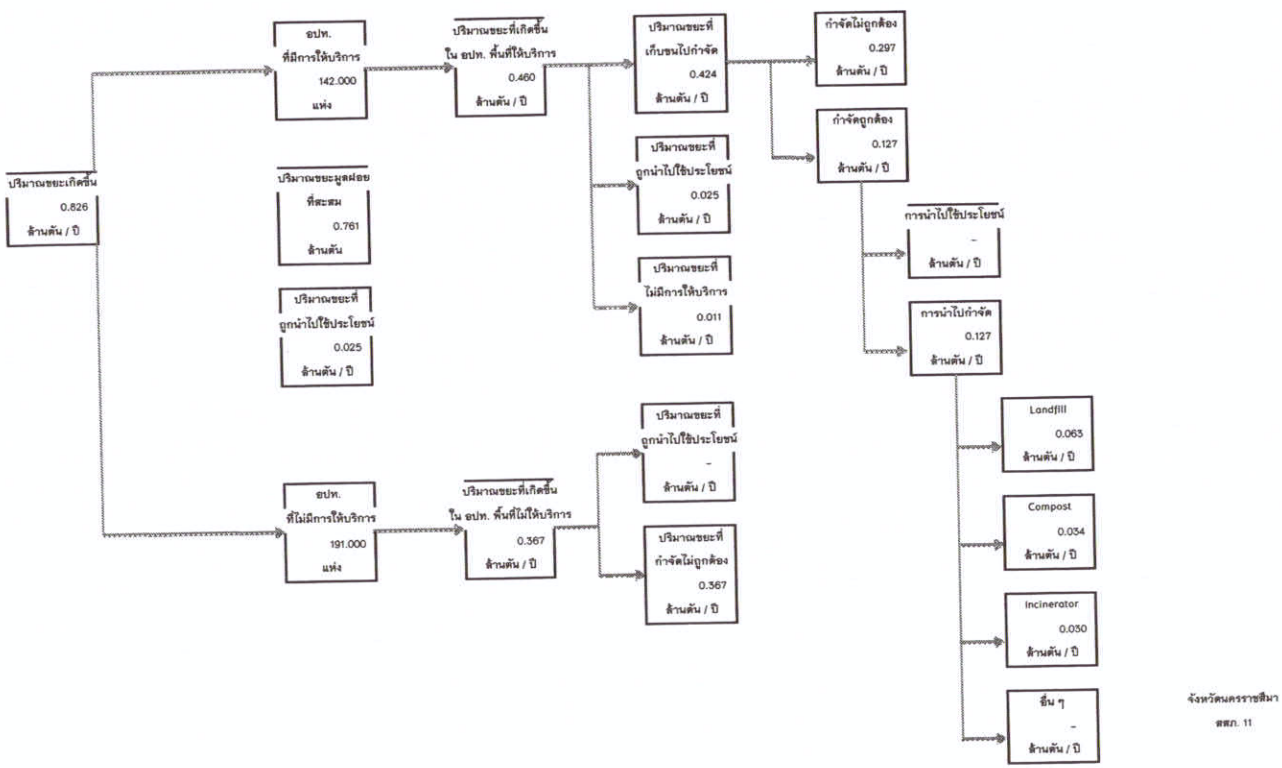

แบบสำรวจที่ 1 ข้อมูลปริมาณขยะมูลฝอย จ.สุรินทร์ / สสภ. 11

	1	2	3	4	5	6	7	8	9	10	11	12	13	14	15	16	17	18	19	20
		พื้นที่ที่มีการให้บริการ													พื้นที่ที่ไม่มีการให้บริการ					
จังหวัด	ปริมาณขยะที่เกิดขึ้น	จำนวน อปท. ที่มีการให้บริการ	ปริมาณขยะที่เกิดขึ้นใน อปท. พื้นที่ให้บริการ	ปริมาณขยะที่เก็บขนไปกำจัด	ปริมาณขยะที่ถูกนำไปใช้ประโยชน์	ปริมาณขยะที่ไม่มีการให้บริการ	ปริมาณขยะที่กำจัดไม่ถูกต้อง	ปริมาณขยะที่กำจัดถูกต้อง	การนำไปใช้ประโยชน์	การนำไปกำจัด	Landfill	Compost	Incinerator	อื่น ๆ	จำนวน อปท. ที่ไม่มีการให้บริการ	ปริมาณขยะที่เกิดขึ้น อปท. พื้นที่ไม่ให้บริการ	ปริมาณขยะที่ถูกนำไปใช้ประโยชน์	ปริมาณขยะที่กำจัดไม่ถูกต้อง	ปริมาณขยะที่ถูกนำไปใช้ประโยชน์ (5)+(9)+(17)	ปริมาณขยะสะสม
จังหวัดสุรินทร์	(ตัน/วัน)	(แห่ง)	(ตัน/วัน)	(ตัน/วัน)	(ตัน/วัน)	(ตัน/วัน)	(ตัน/วัน)	(ตัน/วัน)	(ตัน/วัน)	(ตัน/วัน)	(ตัน/วัน)	(ตัน/วัน)	(ตัน/วัน)	(ตัน/วัน)	(แห่ง)	(ตัน/วัน)	(ตัน/วัน)	(ตัน/วัน)	(ตัน/วัน)	(ตัน)
1 เทศบาลเมืองสุรินทร์	48.00	1	48.00	47.93	0.07	0.00		47.93		47.93	47.93								0.07	
2 เทศบาลตำบลกาบเชิง	15.40	1	15.40	12.00	3.40	0.00	12.00								1	11.75		11.75	3.40	-
3 เทศบาลโคกตะเคียน	11.75																	0.00	0.00	
4 เทศบาลตำบลเมืองที	2.04	1	2.04	2.04			2.04											0.00	2.00	37,680.00
5 เทศบาลตำบลจอมพระ	7.00	1	7.00	5.00	2.00	0.00	5.00								1	3.94	0.10	3.84	0.10	
6 เทศบาลตำบลกระหาด	3.94														1	7.90		7.90	0.00	
7 เทศบาลตำบลบุแกรง	7.90																	0.00	0.00	-
8 เทศบาลตำบลชุมพลบุรี	2.52	1	2.52	2.52			2.52								1	11.26		11.26	0.00	
9 เทศบาลตำบลทุ่งศรีชุมพล	11.26														1	6.57		6.57	0.00	
10 เทศบาลตำบลสระขุด	6.57														1	7.78		7.78	0.00	
11 เทศบาลตำบลยะวึก	7.78														1	9.30		9.30	0.00	
12 เทศบาลตำบลนาหนองไผ่	9.30																	0.00	2.08	7,500.00
13 เทศบาลตำบลท่าตูม	4.68	1	4.68	2.60	2.08		2.60								1	10.17		10.17	0.00	
14 เทศบาลตำบลเมืองแก	10.17																	0.00	0.00	
15 เทศบาลตำบลบัวเชด	6.51	1	6.51	6.51				6.51		6.51	6.51							0.00	0.00	
16 เทศบาลตำบลกังแอน	10.00	1	10.00	10.00			10.00											0.00	0.00	
17 เทศบาลตำบลนิคมปราสาท	2.72	1	2.72	2.72			2.72								1	5.72		5.72	0.00	
18 เทศบาลตำบลกันตวจระม	5.72																	0.00	1.01	-
19 เทศบาลตำบลรัตนบุรี	6.01	1	6.01	5.00	1.01		5.00											0.00	0.00	1,350.00
20 เทศบาลตำบลลำดวนสุรท	4.57	1	4.57	4.57			4.57											0.00	2.48	
21 เทศบาลตำบลศีขรภูมิ(ระ	5.03	1	5.03	2.55	2.48			2.55		2.55	2.55				1	7.95		7.95	0.00	
22 เทศบาลตำบลผักไหม	7.95																	0.00	1.70	126.00
23 เทศบาลตำบลสนม	5.20	1	5.20	3.50	1.70		3.50											0.00	0.00	
24 เทศบาลตำบลแคน	9.11	1	9.11	0.30		8.81	0.30											0.00	2.50	3,276.00
25 เทศบาลตำบลสังขะ	4.50	1	4.50	2.00	2.50		2.00											0.00	1.73	
26 เทศบาลตำบลสำโรงทาบ	4.00	1	4.00	2.27	1.73		2.27								1	5.85		5.85	0.00	
27 เทศบาลตำบลหนึนศรี	5.85														1	10.75		10.75	0.00	
28 เทศบาลตำบลเขวาสินริน	10.75														1	9.65		9.65	0.00	
29 ตาอ็อง	9.65														1	8.66		8.66	0.00	
30 แกใหญ่	8.66														1	9.27		9.27	0.00	
31 คอโค	9.27														1	10.83		10.83	0.00	
32 เฉนียง	10.83														1	15.35		15.35	0.00	
33 ท่าสว่าง	15.35														1	9.91		9.91	0.00	
34 เทนมีย์	9.91																	0.00	12.57	
35 นอกเมือง	28.69	1	28.69	11.12	12.57	5.00		11.12		11.12	11.12				1	12.48		12.48	0.00	
36 นาดี	12.48														1	11.39		11.39	0.00	
37 นาบัว	11.39														1	6.96		6.96	0.00	
38 เพี้ยราม	6.96														1	7.99		7.99	0.00	
39 เมืองที	7.99														1	8.29		8.29	0.00	
40 ราม	8.29														1	10.49		10.49	0.00	
41 สลักได	10.49														1.00	11.70	0.00	11.70	0.00	18.00
42 ตวาย	11.70														1	8.53		8.53	0.00	
43 สำโรง	8.53														1	5.86		5.86	0.00	
44 แสลงพันธ์	5.86														1	6.78		6.78	0.00	
45 ตระแสง	6.78														1	6.45		6.45	0.00	
46 บุฤาษี	6.45														1	5.10		5.10	0.00	
47 ตั้งใจ	5.10														1	4.84		4.84	0.00	
48 กาเกาะ	4.84																			

แบบสำรวจที่ 1 ข้อมูลปริมาณขยะมูลฝอย จ.อุรินทร์ / สสภ. 11

	1	2	3	4	5	6	7	8	9	10	11	12	13	14	15	16	17	18	19	20
		พื้นที่ที่มีการให้บริการ													พื้นที่ที่ไม่มีการให้บริการ					
จังหวัด	ปริมาณขยะที่เกิดขึ้น	จำนวน อปท. ที่มีการให้บริการ	ปริมาณขยะที่เกิดขึ้นใน อปท. พื้นที่ให้บริการ	ปริมาณขยะที่เก็บขนไปกำจัด	ปริมาณขยะที่ถูกนำไปใช้ประโยชน์	ปริมาณขยะที่ไม่มีการให้บริการ	ปริมาณขยะที่กำจัดถูกต้อง	ปริมาณขยะที่กำจัดถูกต้อง	การนำไปใช้ประโยชน์	การนำไปกำจัด	Landfill	Compost	Incinerator	อื่น ๆ	จำนวน อปท. ที่ไม่มีการให้บริการ	ปริมาณขยะที่เกิดขึ้นใน อปท. พื้นที่ไม่ให้บริการ	ปริมาณขยะที่ถูกนำไปใช้ประโยชน์	ปริมาณขยะที่กำจัดไม่ถูกต้อง	ปริมาณขยะที่ถูกนำไปใช้ประโยชน์ (5)+(9)+(17)	ปริมาณขยะสะสม
จังหวัดอุรินทร์	(ตัน/วัน)	(แห่ง)	(ตัน/วัน)	(ตัน/วัน)	(ตัน/วัน)	(ตัน/วัน)	(ตัน/วัน)	(ตัน/วัน)	(ตัน/วัน)	(ตัน/วัน)	(ตัน/วัน)	(ตัน/วัน)	(ตัน/วัน)	(ตัน/วัน)	(แห่ง)	(ตัน/วัน)	(ตัน/วัน)	(ตัน/วัน)	(ตัน/วัน)	(ตัน)
49 ตาจูก	6.47														1	6.47		6.47	0.00	
50 บ้านแร่	5.79														1	5.79		5.79	0.00	
51 บึง	4.16														1	4.16		4.16	0.00	
52 ปราสาททอง	6.01														1	6.01		6.01	0.00	
53 เมืองบัว	8.63														1	8.63		8.63	0.00	
54 กระเบื้อง	5.50														1	5.50		5.50	0.00	
55 ศรีณรงค์	6.96														1	6.96		6.96	0.00	
56 หนองเรือ	4.47														1	4.47		4.47	0.00	
57 ไพรขลา	6.32	1	6.32	1.00		5.32	1.00											0.00	0.00	144.00
58 กระโพ	14.21														1	14.21		14.21	0.00	82.50
59 บะ	5.90														1	5.90		5.90	0.00	
60 พรมเทพ	7.36														1	7.36		7.36	0.00	
61 โพนครก	8.44														1	8.44	0.00	8.44	0.00	
62 หนองเมธี	5.41														1	5.41		5.41	0.00	
63 บัวโคก	8.34														1	8.34		8.34	0.00	
64 หนองบัว	6.58														1	6.58		6.58	0.00	
65 ท่าตูม	13.86														1	13.86		13.86	0.00	
66 ทุ่งกุลา	4.75														1	4.75		4.75	0.00	
67 เมืองสิง	9.36														1	9.36		9.36	0.00	
68 จอมพระ	6.48														1	6.48		6.48	0.00	
69 ชุมแสง	4.35														1	4.35		4.35	0.00	
70 เป็นสุข	4.66														1	4.66		4.66	0.00	
71 หนองสนิท	6.27														1	6.27	0.10	6.17	0.10	
72 สุ่มระวี	4.28														1	4.28		4.28	0.00	
73 บ้านผือ	4.89														1	4.89		4.89	0.00	
74 ตานี	6.53														1	6.53		6.53	0.00	
75 ปราสาทหนอง	4.67														1	4.67		4.67	0.00	
76 เขื่องเพ็ง	6.99														1	6.99		6.99	0.00	
77 ทุ่งมน	6.47														1	6.47		6.47	0.00	
78 โพล	5.34														1	5.34		5.34	0.00	
79 โคกยาง	12.83														1	12.83		12.83	0.00	
80 หมอ	5.97														1	5.97		5.97	0.00	
81 โคกสะอาด	10.25														1	10.25		10.25	0.00	
82 โชคนาสาม	10.43														1	10.43		10.43	0.00	
83 กังแอน	11.32														1	11.32	0.00	11.32	0.00	
84 ปรือ	7.90														1	7.90		7.90	0.00	
85 สมุด	3.71														1	3.71		3.71	0.00	
86 บ้านพลวง	7.09														1	7.09		7.09	0.00	
87 บ้านไทร	5.94														1	5.94		5.94	0.00	
88 หนองใหญ่	10.62														1	10.62		10.62	0.00	
89 ตาเบา	8.23														1	8.23		8.23	0.00	
90 ประทัดบุ	4.18														1	4.18		4.18	0.00	
91 คะเนียน	4.66														1	4.66		4.66	0.00	
92 ด่าน	11.14														1	11.14		11.14	0.00	
93 กู่กัน	5.10														1	5.10		5.10	0.00	
94 แนงมุด	9.94														1	9.94		9.94	0.00	
95 บักได	11.19														1	11.19		11.19	0.00	
96 ตาเมียง	9.62														1	9.62		9.62	0.00	

แบบสำรวจที่ 1 ข้อมูลปริมาณขยะมูลฝอย จ.สุรินทร์ / สสก. 11

	1	2	3	4	5	6	7	8	9	10	11	12	13	14	15	16	17	18	19	20
		พื้นที่ที่มีการให้บริการ													พื้นที่ที่ไม่มีการให้บริการ					
จังหวัด	ปริมาณขยะที่เกิดขึ้น	จำนวน อปท. ที่มีการให้บริการ	ปริมาณขยะที่เกิดขึ้นใน อปท. พื้นที่ให้บริการ	ปริมาณขยะที่เก็บขนไปกำจัด	ปริมาณขยะที่ถูกนำไปใช้ประโยชน์	ปริมาณขยะที่ไม่มีการให้บริการ	ปริมาณขยะที่กำจัดไม่ถูกต้อง	ปริมาณขยะที่กำจัดถูกต้อง	การนำไปใช้ประโยชน์	การนำไปกำจัด	Landfill	Compost	Incinerator	อื่น ๆ	จำนวน อปท. ที่ไม่มีการให้บริการ	ปริมาณขยะที่เกิดขึ้นใน อปท. พื้นที่ไม่ให้บริการ	ปริมาณขยะที่ถูกนำไปใช้ประโยชน์	ปริมาณขยะที่กำจัดไม่ถูกต้อง	ปริมาณขยะที่ถูกนำไปใช้ประโยชน์ (5)+(9)+(17)	ปริมาณขยะสะสม
จังหวัดสุรินทร์	(ตัน/วัน)	(แห่ง)	(ตัน/วัน)	(ตัน/วัน)	(ตัน/วัน)	(ตัน/วัน)	(ตัน/วัน)	(ตัน/วัน)	(ตัน/วัน)	(ตัน/วัน)	(ตัน/วัน)	(ตัน/วัน)	(ตัน/วัน)	(ตัน/วัน)	(แห่ง)	(ตัน/วัน)	(ตัน/วัน)	(ตัน/วัน)	(ตัน/วัน)	(ตัน)
97 จิกแตก	7.11														1	7.11		7.11	0.00	
98 โคกกลาง	6.26														1	6.26		6.26	0.00	
99 หนองบัวบาน	9.93														1	9.93		9.93	0.00	
100 ไผ่	8.64														1	8.64		8.64	0.00	
101 กุดขาคีม	5.38														1	5.38		5.38	0.00	
102 คอนแรด	9.01	1	9.01	9.01			9.01											0.00	0.00	28.80
103 น้ำเขียว	5.09														1	5.09		5.09	0.00	
104 เบิด	6.78														1	6.78	0.00	6.78	0.00	
105 แก	5.63														1	5.63		5.63	0.00	
106 ธาตุ	6.55														1	6.55		6.55	0.00	
107 หนองบัวทอง	4.25														1	4.25		4.25	0.00	
108 ทับใหญ่	5.60														1	5.60		5.60	0.00	
109 ยางสว่าง	4.08														1	4.08		4.08	0.00	
110 รัตนบุรี	9.42														1	9.42		9.42	0.00	
111 โนน	5.46														1	5.46		5.46	0.00	
112 หนองเทพ	7.96														1	7.96		7.96	0.00	
113 ระเวียง	7.98														1	7.98		7.98	0.00	
114 หนองหลวง	5.28														1	5.28		5.28	0.00	
115 ตำมะ	5.59														1	5.59		5.59	0.00	
116 โพนโก	6.52														1	6.52		6.52	0.00	
117 สนม	3.66														1	3.66		3.66	0.00	
118 หัวงัว	3.89														1	3.89		3.89	0.00	
119 นานวน	5.43														1	5.43	2.20	3.23	2.20	
120 หนองระฆัง	4.05														1	4.05		4.05	0.00	
121 หนองอียอ	4.37														1	4.37		4.37	0.00	
122 แจนแวน	8.02														1	8.02		8.02	0.00	
123 เณรแต	8.81														1	8.81		8.81	0.00	
124 ตรวจ	11.42														1	11.42		11.42	0.00	
125 ศรีสุข	8.42														1	8.42		8.42	0.00	
126 หนองแวง	5.33														1	5.33		5.33	0.00	
127 กุดหวาย	7.28														1	7.28		7.28	0.00	
128 จารพัด	9.69														1	9.69		9.69	0.00	
129 ช่างปี่	9.30														1	9.30		9.30	0.00	
130 ตรึม	9.41														1	9.41	0.00	9.41	0.00	
131 แตล	11.26														1	11.26		11.26	0.00	
132 นารุ่ง	5.22														1	5.22		5.22	0.00	
133 ยาง	8.78														1	8.78		8.78	0.00	
134 หนองขวาว	8.36														1	8.36		8.36	0.00	
135 หนองเหล็ก	11.26														1	11.26		11.26	0.00	
136 ขวาวใหญ่	4.83														1	4.83		4.83	0.00	
137 ลมไพร	7.32														1	7.32		7.32	0.00	
138 คาละแมะ	5.74														1	5.74		5.74	0.00	
139 หนองบัว	9.18														1	9.18		9.18	0.00	
140 ระแงง	5.92														1	5.92		5.92	0.00	
141 กระเทียม	12.08														1	12.08		12.08	0.00	
142 ขอนแตก	8.97														1	8.97		8.97	0.00	
143 คม	7.31														1	7.31	0.00	7.31	0.00	
144 ตาคง	7.99														1	7.99		7.99	0.00	

แบบสำรวจที่ 1 ข้อมูลปริมาณขยะมูลฝอย จ.สุรินทร์ / สสภ. 11

	1	2	3	4	5	6	7	8	9	10	11	12	13	14	15	16	17	18	19	20
		พื้นที่ที่มีการให้บริการ													พื้นที่ที่ไม่มีการให้บริการ					
จังหวัด	ปริมาณขยะที่เกิดขึ้น	จำนวน อปท. ที่มีการให้บริการ	ปริมาณขยะที่เกิดขึ้นใน อปท. พื้นที่ให้บริการ	ปริมาณขยะที่เก็บขนไปกำจัด	ปริมาณขยะที่ถูกนำไปใช้ประโยชน์	ปริมาณขยะที่ไม่มีการให้บริการ	ปริมาณขยะที่กำจัดไม่ถูกต้อง	ปริมาณขยะที่กำจัดถูกต้อง	การนำไปใช้ประโยชน์	การนำไปกำจัด	Landfill	Compost	Incinerator	อื่น ๆ	จำนวน อปท. ที่ไม่มีการให้บริการ	ปริมาณขยะที่เกิดขึ้นใน อปท. พื้นที่ไม่ให้บริการ	ปริมาณขยะที่ถูกนำไปใช้ประโยชน์	ปริมาณขยะที่กำจัดไม่ถูกต้อง	ปริมาณขยะที่ถูกนำไปใช้ประโยชน์ (5)+(9)+(17)	ปริมาณขยะสะสม
จังหวัดสุรินทร์	(ตัน/วัน)	(แห่ง)	(ตัน/วัน)	(ตัน/วัน)	(ตัน/วัน)	(ตัน/วัน)	(ตัน/วัน)	(ตัน/วัน)	(ตัน/วัน)	(ตัน/วัน)	(ตัน/วัน)	(ตัน/วัน)	(ตัน/วัน)	(ตัน/วัน)	(แห่ง)	(ตัน/วัน)	(ตัน/วัน)	(ตัน/วัน)	(ตัน/วัน)	(ตัน)
145 ตาคุม	12.69	1	12.69	12.69			12.69								1	10.62		10.62	0.00	
146 ทับทัน	10.62														1	8.19		8.19	0.00	
147 เทพรักษา	8.19														1	7.42		7.42	0.00	
148 บ้านจารย์	7.42																	0.00	3.17	
149 บ้านชบ	8.17	1	8.17	5.00	3.17		5.00								1	11.69		11.69	0.00	
150 พระแก้ว	11.69														1	8.95		8.95	0.00	
151 สะกาด	8.95														1	10.19		10.19	0.00	
152 สังขะ	10.19														1	3.38		3.38	0.00	
153 ห้วยทวน	3.38														1	5.33		5.33	0.00	
154 ตรำดม	5.33														1	4.37		4.37	0.00	
155 โชกเหนือ	4.37														1	5.10		5.10	0.00	
156 ซู่โลก	5.10														1	6.01		6.01	0.00	
157 ตระเปียงเตีย	6.01														1	6.25		6.25	0.00	
158 อาโพน	6.25														1	6.41		6.41	0.00	
159 จรัส	6.41														1	4.26		4.26	0.00	
160 ตำบาลูน	4.26														1	5.54		5.54	0.00	
161 สะเดา	5.54														1	5.54		5.54	0.00	
162 ตาวัง	5.54														1	2.77		2.77	0.00	
163 บัวเชด	2.77														1	4.90		4.90	0.00	
164 เกาะแก้ว	4.90														1	5.92		5.92	0.00	
165 ตำโรงทาบ	5.92														1	4.42		4.42	0.00	
166 ศรีสุข	4.42														1	3.49		3.49	0.00	
167 ประดู่	3.49														1	4.38		4.38	0.00	
168 กระออม	4.38														1	2.99		2.99	0.00	
169 ตะโน	2.99														1	6.97		6.97	0.00	
170 หนองไม้ตอม	6.97														1	4.39		4.39	0.00	
171 หนองตะ	4.39														1	3.20		3.20	0.00	
172 เสม็จ	3.20																			
รวม (ตัน/วัน)	1,304.37	21.00	202.19	150.33	32.73	19.13	82.22	68.11	-	68.11	68.11	-	-	-	151.00	1,102.19	2.40	1,099.79	35.13	50,219.46
รวม (ตัน/ปี)	476,095.98	21.00	73,797.66	54,870.67	11,946.31	6,980.68	30,011.16	24,860.15	-	24,860.15	24,860.15	-	-	-	151.00	402,298.12	876.00	401,422.12	12,822.31	50,219.46

แบบตารางที่ 1 ข้อมูลปริมาณขยะมูลฝอย จ.สุรินทร์ / สสก. 11

	1	2	3	4	5	6	7	8	9	10	11	12	13	14	15	16	17	18	19	20
		พื้นที่ที่มีการให้บริการ													พื้นที่ที่ไม่มีการให้บริการ					
จังหวัด	ปริมาณขยะที่เกิดขึ้น	จำนวน อปท. ที่มีการให้บริการ	ปริมาณขยะที่เกิดขึ้นใน อปท. พื้นที่ให้บริการ	ปริมาณขยะที่เก็บขนไปกำจัด	ปริมาณขยะที่ถูกนำไปใช้ประโยชน์	ปริมาณขยะที่ไม่มีการให้บริการ	ปริมาณขยะที่กำจัดไม่ถูกต้อง	ปริมาณขยะที่กำจัดถูกต้อง	การนำไปใช้ประโยชน์	การนำไปกำจัด	Landfill	Compost	Incinerator	อื่น ๆ	จำนวน อปท. ที่ไม่มีการให้บริการ	ปริมาณขยะที่เกิดขึ้นใน อปท. พื้นที่ไม่ให้บริการ	ปริมาณขยะที่ถูกนำไปใช้ประโยชน์	ปริมาณขยะที่กำจัดไม่ถูกต้อง	ปริมาณขยะที่ถูกนำไปใช้ประโยชน์ (5)+(9)+(17)	ปริมาณขยะสะสม
จังหวัดสุรินทร์	(ตัน/วัน)	(แห่ง)	(ตัน/วัน)	(ตัน/วัน)	(ตัน/วัน)	(ตัน/วัน)	(ตัน/วัน)	(ตัน/วัน)	(ตัน/วัน)	(ตัน/วัน)	(ตัน/วัน)	(ตัน/วัน)	(ตัน/วัน)	(ตัน/วัน)	(แห่ง)	(ตัน/วัน)	(ตัน/วัน)	(ตัน/วัน)	(ตัน/วัน)	(ตัน)

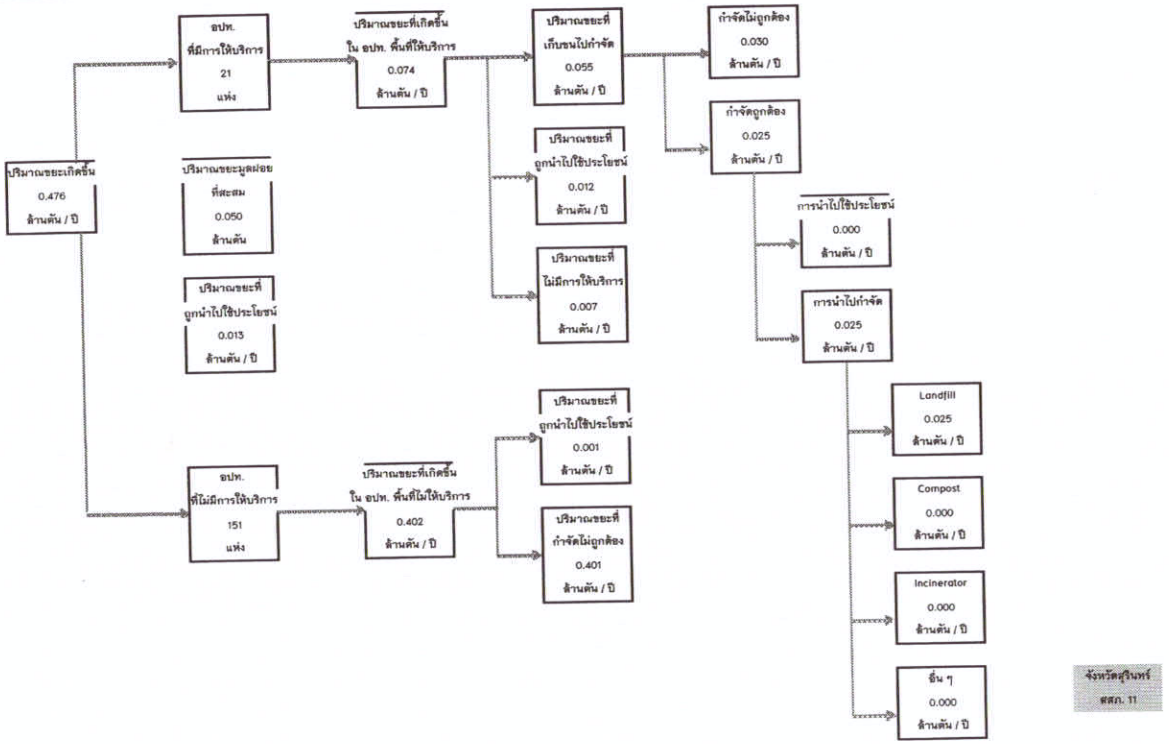

แบบสำรวจที่ 1 ข้อมูลปริมาณขยะมูลฝอย จ.บุรีรัมย์ / สสก. 11

	1	2	3	4	5	6	7	8	9	10	11	12	13	14	15	16	17	18	19	20
		พื้นที่ที่มีการให้บริการ													พื้นที่ที่ไม่มีการให้บริการ					
จังหวัด	ปริมาณขยะที่เกิดขึ้น	จำนวน อปท. ที่มีการให้บริการ	ปริมาณขยะที่เกิดขึ้นใน อปท. พื้นที่ให้บริการ	ปริมาณขยะที่เก็บขนไปกำจัด	ปริมาณขยะที่ถูกนำไปใช้ประโยชน์	ปริมาณขยะที่ไม่มีการให้บริการ	ปริมาณขยะที่กำจัดไม่ถูกต้อง	ปริมาณขยะที่กำจัดถูกต้อง	การนำไปใช้ประโยชน์	การนำไปกำจัด	Landfill	Compost	Incinerator	อื่น ๆ	จำนวน อปท. ที่ไม่มีการให้บริการ	ปริมาณขยะที่เกิดขึ้นใน อปท. พื้นที่ไม่ให้บริการ	ปริมาณขยะที่ถูกนำไปใช้ประโยชน์	ปริมาณขยะที่กำจัดไม่ถูกต้อง	ปริมาณขยะที่ถูกนำไปใช้ประโยชน์ (5)+(9)+(17)	ปริมาณขยะสะสม
จังหวัดบุรีรัมย์	(ตัน/วัน)	(แห่ง)	(ตัน/วัน)	(ตัน/วัน)	(ตัน/วัน)	(ตัน/วัน)	(ตัน/วัน)	(ตัน/วัน)	(ตัน/วัน)	(ตัน/วัน)	(ตัน/วัน)	(ตัน/วัน)	(ตัน/วัน)	(ตัน/วัน)	(แห่ง)	(ตัน/วัน)	(ตัน/วัน)	(ตัน/วัน)	(ตัน/วัน)	(ตัน)
เทศบาลเมืองบุรีรัมย์	42.60	1	42.60	40.00	2.60			40.00		40.00	40.00							0.00	2.60	-
เทศบาลเมืองสุเมเต็ด	23.63	1	23.63	7.22	16.41		-	7.22 -		7.22	7.22							0.00	16.41	
เทศบาลเมืองนางรอง	50.00	1	50.00	50.00	0.00		50.00											0.00	0.00	-
เทศบาลตำบลหนองกี่	12.18	1	12.18	8.53	3.66		8.53											0.00	3.66	
เทศบาลตำบลอีสานวัฒนา	8.75														1	8.75		8.75	0.00	
เทศบาลตำบลถาวร	7.51	1	7.51	6.01	1.50		6.01											0.00	1.50	60.00
เทศบาลตำบลอิสาณ	18.39	1	18.39	13.77	4.62			13.77		13.77	13.77							0.00	4.62	
เทศบาลตำบลหลักเขต	6.83														1	6.83		6.83	0.00	
เทศบาลตำบลบ้านบัว	10.08														1	10.08		10.08	0.00	
เทศบาลตำบลหนองตาด	11.06														1	11.06		11.06	0.00	
เทศบาลตำบลแคนดง	5.83	1	5.83	5.70	0.13		5.70											0.00	0.13	30.00
เทศบาลตำบลโนนดินแดง	10.07	1	10.07	8.00	2.07		8.00											0.00	2.07	180.00
เทศบาลตำบลโนนสุวรรณ	8.00	1	8.00	8.00	0.00		8.00											0.00	0.00	60.00
เทศบาลตำบลโกรกแก้ว	4.18														1	4.18		4.18	0.00	
เทศบาลตำบลกระสัง	11.62	1	11.62	6.20	5.42		6.20											0.00	5.42	675.00
เทศบาลตำบลสองชั้น	12.30														1	12.30		12.30	0.00	
เทศบาลตำบลหนองเต็ง	12.45														1	12.45		12.45	0.00	
เทศบาลตำบลอุดมธรรม*	11.62														1	11.62		11.62	0.00	
เทศบาลตำบลคูเมือง	6.49	1	6.49	5.19	1.30		5.19											0.00	1.30	1,500.00
เทศบาลตำบลดินเหล็กไฟ	6.53	1	6.53	1.16	5.37			1.16		1.16	1.16							0.00	5.37	
เทศบาลตำบลชำนิ	4.81	1	4.81	3.85	0.96		3.85											0.00	0.96	108.00
เทศบาลตำบลหนองปล่อง	5.66														1	5.66		5.66	0.00	
เทศบาลตำบลจันดุม	10.65														1	10.65		10.65	0.00	
เทศบาลตำบลนาโพธิ์	3.97	1	3.97	3.18	0.79		3.18											0.00	0.79	180.00
เทศบาลตำบลทุ่งแสงทอง	3.39														1	3.39		3.39	0.00	
เทศบาลตำบลบ้านใหม่ไชยพจน์	4.40	1	4.40	4.00	0.40		4.00											0.00	0.40	2,052.00
เทศบาลตำบลตลาดนิคมปราสาท	4.87	1	4.87	3.41	1.46		3.41											0.00	1.46	900.00
เทศบาลตำบลบ้านกรวด	4.06	1	4.06	3.25	0.81		3.25											0.00	0.81	1,350.00
เทศบาลตำบลบ้านกรวดปัญญาวิ	9.17														1	9.17		9.17	0.00	
เทศบาลตำบลจันทบเพชร	7.79														1	7.79		7.79	0.00	
เทศบาลตำบลหนองไม้งาม	10.11														1	10.11		10.11	0.00	15.00
เทศบาลตำบลโนนเจริญ	8.58														1	8.58		8.58	0.00	
เทศบาลตำบลปราสาท	3.77														1	3.77		3.77	0.00	
เทศบาลตำบลบึงเจริญ	6.97														1	6.97		6.97	0.00	
เทศบาลตำบลบ้านด่าน	11.90	1	11.90	2.07	9.83			2.07		2.07	2.07							0.00	9.83	
เทศบาลตำบลปราสาท	8.98														1	8.98		8.98	0.00	
เทศบาลตำบลประโคนชัย	15.00	1	15.00	15.00	0.00		15.00											0.00	0.00	37,500.00
เทศบาลตำบลแสลงโทน	6.20	1	6.20	3.50	2.70		3.50											0.00	2.70	90.00
เทศบาลตำบลโคกม้า	7.51	1	7.51	5.25	2.25		5.25											0.00	2.25	
เทศบาลตำบลเขาคอก	10.21														1	10.21		10.21	0.00	
เทศบาลตำบลปะคำ	7.18	1	7.18	5.00	2.18		5.00											0.00	2.18	693.00
เทศบาลตำบลพลับพลาชัย	6.63	1	6.63	5.30	1.33		5.30											0.00	1.33	
เทศบาลตำบลหูทุ่งไฮสง	12.00	1	12.00	12.00			12.00											0.00	0.00	2,340.00
เทศบาลตำบลตาจง	16.45	1	16.45	8.14	8.31		8.14											0.00	8.31	
เทศบาลตำบลหนองแวง	16.51														1	16.51		16.51	0.00	
เทศบาลตำบลลำโรงใหม่	12.56	1	12.56	10.05	2.51		10.05											0.00	2.51	
เทศบาลตำบลละหานทราย	4.10	1	4.10	4.00	0.10		4.00											0.00	0.10	2,610.00
เทศบาลตำบลหนองตะครอง	8.29														1	8.29		8.29	0.00	

แบบสำรวจที่ 1 ข้อมูลปริมาณขยะมูลฝอย จ.บุรีรัมย์ / ตสค. 11

	1	2	3	4	5	6	7	8	9	10	11	12	13	14	15	16	17	18	19	20
		พื้นที่ที่มีการให้บริการ													พื้นที่ที่ไม่มีการให้บริการ					
จังหวัด	ปริมาณขยะที่เกิดขึ้น	จำนวน อปท. ที่มีการให้บริการ	ปริมาณขยะที่เกิดขึ้นใน อปท. พื้นที่ให้บริการ	ปริมาณขยะที่เก็บขนไปกำจัด	ปริมาณขยะที่ถูกนำไปใช้ประโยชน์	ปริมาณขยะที่ไม่มีการให้บริการ	ปริมาณขยะที่กำจัดไม่ถูกต้อง	ปริมาณขยะที่กำจัดถูกต้อง	การนำไปใช้ประโยชน์	การนำไปกำจัด	Landfill	Compost	Incinerator	อื่น ๆ	จำนวน อปท. ที่ไม่มีการให้บริการ	ปริมาณขยะที่เกิดขึ้นใน อปท. พื้นที่ไม่ให้บริการ	ปริมาณขยะที่ถูกนำไปใช้ประโยชน์	ปริมาณขยะที่กำจัดไม่ถูกต้อง	ปริมาณขยะที่ถูกนำไปใช้ประโยชน์ (5)+(9)+(17)	ปริมาณขยะสะสม
จังหวัดบุรีรัมย์	(ตัน/วัน)	(แห่ง)	(ตัน/วัน)	(ตัน/วัน)	(ตัน/วัน)	(ตัน/วัน)	(ตัน/วัน)	(ตัน/วัน)	(ตัน/วัน)	(ตัน/วัน)	(ตัน/วัน)	(ตัน/วัน)	(ตัน/วัน)	(ตัน/วัน)	(แห่ง)	(ตัน/วัน)	(ตัน/วัน)	(ตัน/วัน)	(ตัน/วัน)	(ตัน)
เทศบาลตำบลทะเมนชัย	5.50	1	5.50	3.85	1.65		3.85											0.00	1.65	4.80
เทศบาลตำบลลำปลายมาศ	15.14	1	15.14	10.00	5.14		10.00											0.00	5.14	202.50
เทศบาลตำบลสตึก	10.16	1	10.16	10.00	0.16		10.00											0.00	0.16	450.00
เทศบาลตำบลสะแก	7.40														1	7.40		7.40	0.00	
เทศบาลตำบลลอนมนต์	5.70														1	5.70		5.70	0.00	
เทศบาลตำบลศรีสตึก *	10.16	1	10.16	5.08	5.08		5.08											0.00	5.08	
เทศบาลตำบลหนองกี่	10.64	1	10.64	9.60	1.04		9.60											0.00	1.04	2,250.00
เทศบาลตำบลลำลาเจ้าพ่อขุนศรี*	3.38	1	3.38	2.37	1.02		2.37											0.00	1.02	
เทศบาลตำบลตลาดโนนอะราง	10.72	1	10.72	3.00	7.72		3.00											0.00	7.72	1,200.00
เทศบาลตำบลหนองหงส์	4.81	1	4.81	3.00	1.81		3.00											0.00	1.81	0.90
เทศบาลตำบลห้วยหิน	9.92	1	9.92	4.00	5.92		4.00											0.00	5.92	1,500.00
เทศบาลตำบลห้วยราช	3.60	1	3.60	3.60	0.00		3.60											0.00	0.00	
เทศบาลตำบลโคกเหล็ก	6.48	1	6.48	1.20	5.28			1.20		1.20	1.20							0.00	5.28	
เทศบาลตำบลสามแวง	4.41														1	4.41		4.41	0.00	
บ้านยาง	7.51	1	7.51	2.01	5.50			2.01		2.01	2.01							0.00	5.50	
ลุมปุ๊ก	7.64														1	7.64		7.64	0.00	
สวายจีก	10.63														1	10.63		10.63	0.00	
สองห้อง	6.60														1	6.60		6.60	0.00	
สะแกข้า	9.15														1	9.15		9.15	0.00	
สะแกโพรง	11.92														1	11.92		11.92	0.00	
เสม็ด	15.75														1	15.75		15.75	0.00	
เมืองฝาง	7.02														1	7.02		7.02	0.00	
บัวทอง	5.97														1	5.97		5.97	0.00	
ถลุงเหล็ก	5.12														1	5.12		5.12	0.00	
พระครู	6.27														1	6.27		6.27	0.00	
กันทรา	6.19														1	6.19		6.19	0.00	
กระสัง	6.56														1	6.56		6.56	0.00	
ตาเสา	4.51														1	4.51		4.51	0.00	
ห้วยราช	3.05	1	3.05	2.44	0.61		2.44											0.00	0.61	240.00
สนวน	3.48														1	3.48		3.48	0.00	
บ้านตะโก	3.06														1	3.06		3.06	0.00	
เมืองโพธิ์	3.48														1	3.48		3.48	0.00	
วังเหนือ	3.91														1	3.91		3.91	0.00	
โนนขวาง	5.00														1	5.00		5.00	0.00	
ดูเมือง	5.79														1	5.79		5.79	0.00	
ลุมใหญ่	10.99														1	10.99		10.99	0.00	
บ้านแพ	6.51	1	6.51	4.55	1.95		4.55												1.95	6.00
ประเสียบ	9.85														1	9.85		9.85	0.00	
หนองขมาร	5.54	1	5.54	3.88	1.66		3.88												1.66	
หินเหล็กไฟ	5.83														1	5.83		5.83	0.00	
พรสำราญ	8.71														1	8.71		8.71	0.00	
กันทรารมณ์	7.82														1	7.82		7.82	0.00	
ลำดวน	10.43														1	10.43		10.43	0.00	
สูงเนิน	9.89														1	9.89		9.89	0.00	
ห้วยสำราญ	6.47														1	6.47		6.47	0.00	
ชุมแสง	6.11														1	6.11		6.11	0.00	
บ้านปรือ	8.11														1	8.11		8.11	0.00	
เมืองไผ่	6.52														1	6.52		6.52	0.00	

แบบสำรวจที่ 1 ข้อมูลปริมาณขยะมูลฝอย จ.บุรีรัมย์ / ผลก. 11

	1	2	3	4	5	6	7	8	9	10	11	12	13	14	15	16	17	18	19	20
		พื้นที่ที่มีการให้บริการ													พื้นที่ที่ไม่มีการให้บริการ					
จังหวัด	ปริมาณขยะที่เกิดขึ้น	จำนวน อปท. ที่มีการให้บริการ	ปริมาณขยะที่เกิดขึ้นใน อปท. พื้นที่ให้บริการ	ปริมาณขยะที่เก็บขนไปกำจัด	ปริมาณขยะที่ถูกนำไปใช้ประโยชน์	ปริมาณขยะที่ไม่มีการให้บริการ	ปริมาณขยะที่กำจัดไม่ถูกต้อง	ปริมาณขยะที่กำจัดถูกต้อง	การนำไปใช้ประโยชน์	การนำไปกำจัด	Landfill	Compost	Incinerator	อื่น ๆ	จำนวน อปท. ที่ไม่มีการให้บริการ	ปริมาณขยะที่เกิดขึ้นใน อปท. พื้นที่ไม่ให้บริการ	ปริมาณขยะที่ถูกนำไปใช้ประโยชน์	ปริมาณขยะที่กำจัดไม่ถูกต้อง	ปริมาณขยะที่ถูกนำไปใช้ประโยชน์ (5)+(9)+(17)	ปริมาณขยะตะพง
จังหวัดบุรีรัมย์	(ตัน/วัน)	(แห่ง)	(ตัน/วัน)	(ตัน/วัน)	(ตัน/วัน)	(ตัน/วัน)	(ตัน/วัน)	(ตัน/วัน)	(ตัน/วัน)	(ตัน/วัน)	(ตัน/วัน)	(ตัน/วัน)	(ตัน/วัน)	(ตัน/วัน)	(แห่ง)	(ตัน/วัน)	(ตัน/วัน)	(ตัน/วัน)	(ตัน/วัน)	(ตัน)
ศรีภูมิ	4.06														1	4.06		4.06	0.00	
สะเดา	9.07	1	9.07	0.23	8.84			0.23		0.23	0.23							0.00	8.84	
หนองไทร	6.08														1	6.08		6.08	0.00	
บ้านสิงห์	5.28														1	5.28		5.28	0.00	
ถนนหัก	4.79														1	4.79		4.79	0.00	
หนองยายพิมพ์	4.32														1	4.32		4.32	0.00	
หนองกง	5.68														1	5.68		5.68	0.00	
หนองโบสถ์	6.91														1	6.91		6.91	0.00	
ชุมแสง	5.05														1	5.05		5.05	0.00	
หัวถนน	4.49														1	4.49		4.49	0.00	
หนองโสน	5.02														1	5.02		5.02	0.00	
ทรัพย์พระยา	6.44														1	6.44		6.44	0.00	
ลำไทรโยง	5.22														1	5.22		5.22	0.00	
นางรอง	6.88														1	6.88		6.88	0.00	
ก้านเหลือง	4.32														1	4.32		4.32	0.00	
เจริญสุข	5.94														1	5.94		5.94	0.00	
อิสานเขต	4.89														1	4.89		4.89	0.00	
เมืองยาง	6.81														1	6.81		6.81	0.00	
ช่อผกา	6.54														1	6.54		6.54	0.00	
ตะลวด	5.49														1	5.49		5.49	0.00	
โคกสนวน	3.40														1	3.40		3.40	0.00	
ดงอีจาน	5.44														1	5.44		5.44	0.00	-
ทุ่งจังหัน	5.26														1	5.26		5.26	0.00	
โนนสุวรรณ	5.06														1	5.06		5.06	0.00	
เมืองไผ่	8.76														1	8.76		8.76	0.00	
โคกตาล	5.14														1	5.14		5.14	0.00	
ท่าโพธิ์ชัย	4.09														1	4.09		4.09	0.00	
โคกสูง	6.05														1	6.05		6.05	0.00	
เย้ยปราสาท	5.50														1	5.50		5.50	0.00	
ทุ่งกระเต็น	3.79														1	3.79		3.79	0.00	
บุกระสัง	5.70														1	5.70		5.70	0.00	
ทุ่งกระตาดพัฒนา	5.71														1	5.71		5.71	0.00	
สะหารนทราย	3.66	1	3.66	2.93	0.73		2.93												0.73	
โคกว่าน	6.55														1	6.55		6.55	0.00	
โนนสีนแดง	3.83														1	3.83		3.83	0.00	
ด่านางรอง	9.90														1	9.90		9.90	0.00	
สีมป่อย	2.81														1	2.81		2.81	0.00	
โคกมะม่วง	12.57	1	12.57	8.80	3.77		8.80												3.77	450.00
ไทยเจริญ	6.40														1	6.40		6.40	0.00	
ทุ่งทำนบ	9.99														1	9.99		9.99	0.00	
หนองบัว	5.68														1	5.68		5.68	0.00	
จรเข้มาก	10.11														1	10.11		10.11	0.00	
ตะโกตาพิ	6.71														1	6.71		6.71	0.00	
บ้านไทร	8.53														1	8.53		8.53	0.00	
ปังกู	9.10														1	9.10		9.10	0.00	
ไพศาล	10.71														1	10.71		10.71	0.00	
สะเดียง	9.00														1	9.00		9.00	0.00	
หนองบอน	7.11														1	7.11		7.11	0.00	

แบบตำรวจที่ 1 ข้อมูลปริมาณขยะมูลฝอย จ.บุรีรัมย์ / สสภ. 11

	1	2	3	4	5	6	7	8	9	10	11	12	13	14	15	16	17	18	19	20
		พื้นที่ที่มีการให้บริการ													พื้นที่ที่ไม่มีการให้บริการ					
จังหวัด	ปริมาณขยะที่เกิดขึ้น	จำนวน อปท. ที่มีการให้บริการ	ปริมาณขยะที่เกิดขึ้นใน อปท. พื้นที่ให้บริการ	ปริมาณขยะที่เก็บขนไปกำจัด	ปริมาณขยะที่ถูกนำไปใช้ประโยชน์	ปริมาณขยะที่ไม่มีการให้บริการ	ปริมาณขยะที่กำจัดไม่ถูกต้อง	ปริมาณขยะที่กำจัดถูกต้อง	การนำไปใช้ประโยชน์	การนำไปกำจัด	Landfill	Compost	Incinerator	อื่น ๆ	จำนวน อปท. ที่ไม่มีการให้บริการ	ปริมาณขยะที่เกิดขึ้นใน อปท. พื้นที่ไม่ให้บริการ	ปริมาณขยะที่ถูกนำไปใช้ประโยชน์	ปริมาณขยะที่กำจัดไม่ถูกต้อง	ปริมาณขยะที่ถูกนำไปใช้ประโยชน์ (5)+(9)+(17)	ปริมาณขยะสะสม
จังหวัดบุรีรัมย์	(ตัน/วัน)	(แห่ง)	(ตัน/วัน)	(ตัน/วัน)	(ตัน/วัน)	(ตัน/วัน)	(ตัน/วัน)	(ตัน/วัน)	(ตัน/วัน)	(ตัน/วัน)	(ตัน/วัน)	(ตัน/วัน)	(ตัน/วัน)	(ตัน/วัน)	(แห่ง)	(ตัน/วัน)	(ตัน/วัน)	(ตัน/วัน)	(ตัน/วัน)	(ตัน)
ประโคนชัย	9.25														1	9.25		9.25	0.00	
โคกมะขาม	4.01														1	4.01		4.01	0.00	
ประทัดบุ	3.69														1	3.69		3.69	0.00	
โคกย่าง	3.93														1	3.93		3.93	0.00	
โคกตูม	5.19														1	5.19		5.19	0.00	
สี่เหลี่ยม	5.17														1	5.17		5.17	0.00	
โคกธมิ้น	8.60														1	8.60		8.60	0.00	
ป่าชัน	5.52														1	5.52		5.52	0.00	
ตำโรง	7.49	1	7.49	5.24	2.25		5.24												2.25	6.30
สะเดา	3.05														1	3.05		3.05	0.00	
สายตะกู	7.86														1	7.86		7.86	0.00	
หินลาด	5.66														1	5.66		5.66	0.00	
เขาดินเหนือ	5.72														1	5.72		5.72	0.00	
บ้านยาง	7.55														1	7.55		7.55	0.00	
หายโศก	4.88	1	4.88	3.41	1.46		3.41												1.46	27.00
บ้านเป้า	5.09														1	5.09		5.09	0.00	52.13
บ้านแวง	4.74														1	4.74		4.74	0.00	
พุทธไธสง	5.27	1	5.27	4.22	1.05		4.22												1.05	
บ้านจาน	6.62														1	6.62		6.62	0.00	
มะเฟือง	4.26	1	4.26	2.98	1.28		2.98												1.28	
ภูสวนแตง	3.62	1	3.62	2.53	1.09		2.53												1.09	67.50
แคงใหญ่	4.26														1	4.26		4.26	0.00	168.75
ทองหลาง	4.77	1	4.77	3.34	1.43		3.34												1.43	48.00
หนองเยือง	4.32														1	4.32		4.32	0.00	
หนองแวง	3.74														1	3.74		3.74	0.00	46.50
บ้านคู	6.21														1	6.21		6.21	0.00	18.00
บ้านคู่	5.02														1	5.02		5.02	0.00	
ดอนกอก	7.26														1	7.26		7.26	0.00	
ศรีสว่าง	4.65														1	4.65		4.65	0.00	
นาโพธิ์	3.54														1	3.54		3.54	0.00	
หนองคู	4.68														1	4.68		4.68	0.00	
แสลงพัน	8.39														1	8.39		8.39	0.00	
หนองกระทิง	6.61														1	6.61		6.61	0.00	
หนองบัวโคก	6.67														1	6.67		6.67	0.00	
บ้านยาง	7.53														1	7.53		7.53	0.00	
โคกล่าม	7.11														1	7.11		7.11	0.00	
โคกสะอาด	9.19														1	9.19		9.19	0.00	
ผไทรินทร์	9.31														1	9.31		9.31	0.00	
เมืองแฝก	9.44														1	9.44		9.44	0.00	
หินโคน	8.25														1	8.25		8.25	0.00	
โคกกลาง	8.41														1	8.41		8.41	0.00	
บุโพธิ์	4.04														1	4.04		4.04	0.00	
ตลาดโพธิ์	5.10														1	5.10		5.10	0.00	
ทะเมนชัย	4.87														1	4.87		4.87	0.00	1,200.00
หนองโดน	4.50	1	4.50	2.70	1.80		2.70											0.00	1.80	10.80
หนองยอศรี	5.73														1	5.73		5.73	0.00	
สระทอง	3.37														1	3.37		3.37	0.00	
ไทยสามัคคี	8.26														1	8.26		8.26	0.00	

แบบตารางที่ 1 ข้อมูลปริมาณขยะมูลฝอย จ.บุรีรัมย์ / สสภ. 11

	1	2	3	4	5	6	7	8	9	10	11	12	13	14	15	16	17	18	19	20
		พื้นที่ที่มีการให้บริการ													พื้นที่ที่ไม่มีการให้บริการ					
จังหวัด	ปริมาณขยะที่เกิดขึ้น	จำนวน อปท. ที่มีการให้บริการ	ปริมาณขยะที่เกิดขึ้นใน อปท. พื้นที่ให้บริการ	ปริมาณขยะที่เก็บขนไปกำจัด	ปริมาณขยะที่ถูกนำไปใช้ประโยชน์	ปริมาณขยะที่ไม่มีการให้บริการ	ปริมาณขยะที่กำจัดไม่ถูกต้อง	ปริมาณขยะที่กำจัดถูกต้อง	การนำไปใช้ประโยชน์	การนำไปกำจัด	Landfill	Compost	Incinerator	อื่น ๆ	จำนวน อปท. ที่ไม่มีการให้บริการ	ปริมาณขยะที่เกิดขึ้นใน อปท. พื้นที่ไม่ให้บริการ	ปริมาณขยะที่ถูกนำไปใช้ประโยชน์	ปริมาณขยะที่กำจัดไม่ถูกต้อง	ปริมาณขยะที่ถูกนำไปใช้ประโยชน์ (5)+(9)+(17)	ปริมาณขยะสะสม
จังหวัดบุรีรัมย์	(ตัน/วัน)	(แห่ง)	(ตัน/วัน)	(ตัน/วัน)	(ตัน/วัน)	(ตัน/วัน)	(ตัน/วัน)	(ตัน/วัน)	(ตัน/วัน)	(ตัน/วัน)	(ตัน/วัน)	(ตัน/วัน)	(ตัน/วัน)	(ตัน/วัน)	(แห่ง)	(ตัน/วัน)	(ตัน/วัน)	(ตัน/วัน)	(ตัน/วัน)	(ตัน)
สระแก้ว	2.11														1	2.11		2.11	0.00	6.00
เมืองฝ้าย	6.67														1	6.67		6.67	0.00	
เสาเดียว	6.08														1	6.08		6.08	0.00	1.35
นิคม	8.57	1	8.57	5.14	3.43		5.14												3.43	
เมืองแก	10.06	1	10.06	6.03	4.02		6.03												4.02	
หนองใหญ่	8.47														1	8.47		8.47	0.00	
ชุมแสง	9.45														1	9.45		9.45	0.00	
ร่อนทอง	10.62														1	10.62		10.62	0.00	
ท่าม่วง	5.53														1	5.53		5.53	0.00	
ทุ่งวัง	7.49														1	7.49		7.49	0.00	
สนามชัย	5.84														1	5.84		5.84	0.00	
กระสัง	4.29														1	4.29		4.29	0.00	
ลำพลอง	6.16	1	6.16	4.31	1.85		4.31												1.85	24.00
แคนดง	6.40														1	6.40		6.40	0.00	
สระบัว	5.46														1	5.46		5.46	0.00	
หัวฝาย	6.72														1	6.72		6.72	0.00	
รวม (ตัน/วัน)	1,553.39	55.00	522.49	368.23	154.27	-	300.57	67.66	-	67.66	67.66	-	-	-	153.00	1,030.89	-	1,030.89	154.27	58,323.53
รวม (ตัน/ปี)	566,987.95	55.00	190,709.19	134,402.33	56,306.86	-	109,706.43	24,695.90	-	24,695.90	24,695.90	-	-	-	153.00	376,276.42	-	376,276.42	56,306.86	58,323.53

แบบสำรวจที่ 1 ข้อมูลปริมาณขยะมูลฝอย จ.บุรีรัมย์ / ตสก. 11

	1	2	3	4	5	6	7	8	9	10	11	12	13	14	15	16	17	18	19	20
		พื้นที่ที่มีการให้บริการ													พื้นที่ที่ไม่มีการให้บริการ					
จังหวัด	ปริมาณขยะที่เกิดขึ้น	จำนวน อปท. ที่มีการให้บริการ	ปริมาณขยะที่เกิดขึ้นใน อปท. พื้นที่ให้บริการ	ปริมาณขยะที่เก็บขนไปกำจัด	ปริมาณขยะที่ถูกนำไปใช้ประโยชน์	ปริมาณขยะที่ไม่มีการให้บริการ	ปริมาณขยะที่กำจัดไม่ถูกต้อง	ปริมาณขยะที่กำจัดถูกต้อง	การนำไปใช้ประโยชน์	การนำไปกำจัด	Landfill	Compost	Incinerator	อื่น ๆ	จำนวน อปท. ที่ไม่มีการให้บริการ	ปริมาณขยะที่เกิดขึ้นใน อปท. พื้นที่ไม่ให้บริการ	ปริมาณขยะที่ถูกนำไปใช้ประโยชน์	ปริมาณขยะที่กำจัดไม่ถูกต้อง	ปริมาณขยะที่ถูกนำไปใช้ประโยชน์ (5)+(9)+(17)	ปริมาณขยะสะสม
จังหวัดบุรีรัมย์	(ตัน/วัน)	(แห่ง)	(ตัน/วัน)	(ตัน/วัน)	(ตัน/วัน)	(ตัน/วัน)	(ตัน/วัน)	(ตัน/วัน)	(ตัน/วัน)	(ตัน/วัน)	(ตัน/วัน)	(ตัน/วัน)	(ตัน/วัน)	(ตัน/วัน)	(แห่ง)	(ตัน/วัน)	(ตัน/วัน)	(ตัน/วัน)	(ตัน/วัน)	(ตัน)

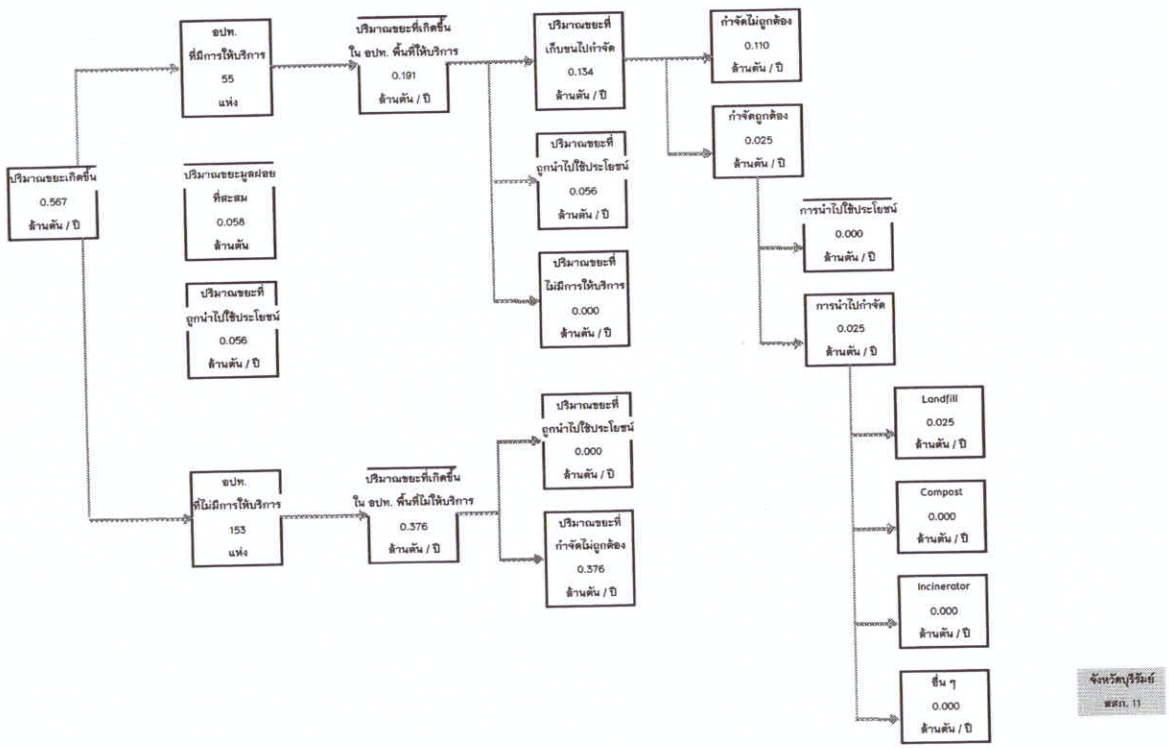

แบบสำรวจที่ 1 ข้อมูลปริมาณขยะมูลฝอย จ.ศรีสะเกษ / สสก. 11

	1	2	3	4	5	6	7	8	9	10	11	12	13	14	15	16	17	18	19	20
		พื้นที่ที่มีการให้บริการ													พื้นที่ที่ไม่มีการให้บริการ					
จังหวัด	ปริมาณขยะที่เกิดขึ้น	จำนวน อปท. ที่มีการให้บริการ	ปริมาณขยะที่เกิดขึ้นใน อปท. พื้นที่ให้บริการ	ปริมาณขยะที่เก็บขนไปกำจัด	ปริมาณขยะที่ถูกนำไปใช้ประโยชน์	ปริมาณขยะที่ไม่มีการให้บริการ	ปริมาณขยะที่กำจัดไม่ถูกต้อง	ปริมาณขยะที่กำจัดถูกต้อง	การนำไปใช้ประโยชน์	การนำไปกำจัด	Landfill	Compost	Incinerator	อื่น ๆ	จำนวน อปท. ที่ไม่มีการให้บริการ	ปริมาณขยะที่เกิดขึ้นใน อปท. พื้นที่ไม่ให้บริการ	ปริมาณขยะที่ถูกนำไปใช้ประโยชน์	ปริมาณขยะที่กำจัดไม่ถูกต้อง	ปริมาณขยะที่ถูกนำไปใช้ประโยชน์ (5)+(9)+(17)	ปริมาณขยะสะสม
จังหวัดศรีสะเกษ	(ตัน/วัน)	(แห่ง)	(ตัน/วัน)	(ตัน/วัน)	(ตัน/วัน)	(ตัน/วัน)	(ตัน/วัน)	(ตัน/วัน)	(ตัน/วัน)	(ตัน/วัน)	(ตัน/วัน)	(ตัน/วัน)	(ตัน/วัน)	(ตัน/วัน)	(แห่ง)	(ตัน/วัน)	(ตัน/วัน)	(ตัน/วัน)	(ตัน/วัน)	(ตัน)
เทศบาลเมืองศรีสะเกษ	47.88	1.00	47.88	40.00	7.88			40.00	0.64	39.36	31.49	7.87							8.52	
เทศบาลเมืองกันทรลักษ์	23.20	1.00	23.20	~~15.32~~	7.88		20.65												7.88	2,700.00
เทศบาลตำบลน้ำคำ	47.88	1.00	47.88	40.00	7.88			40.00	0.64	39.36	31.49	7.87							8.52	19,200.00
เทศบาลตำบลไพรบึง	10.92	1.00	10.92	5.00	5.92		5.00												5.92	11,520.00
เทศบาลตำบลสำโรงพลัน	8.29	1.00	8.29	1.50	2.49	4.31	1.50												2.49	540.00
เทศบาลตำบลกัณทรารมย์	7.07	1.00	7.07	5.93	1.14			5.93	0.09	5.84	4.67	1.17							1.23	-
เทศบาลตำบลเมืองขุขันธ์(ห้วยเหนือ)	13.00	1.00	13.00	12.95	0.05		12.95												0.05	12,480.00
เทศบาลตำบลศรีสะอาด	1.18														1.00	1.18	0.01	1.18	0.01	
เทศบาลตำบลขุนหาญ	11.08	1.00	11.08	3.20	7.88		6.65												7.88	20,460.00
เทศบาลตำบลกระหวัน	8.96														1.00	8.96	2.69	6.27	2.69	
เทศบาลตำบลโพธิ์กระสังข์	9.27	1.00	9.27	4.00	5.27		4.00												5.27	24.00
เทศบาลตำบลสิ	2.75														1.00	2.75	0.55	2.20	0.55	
เทศบาลตำบลกันทรอม	8.88														1.00	8.88	1.78	7.11	1.78	
เทศบาลตำบลโนนสูง	4.41														1.00	4.41		4.41	-	
เทศบาลตำบลบึงบูรพ์	7.00	1.00	7.00	5.60	1.40			5.60		5.60				5.60					1.40	
เทศบาลตำบลปรางค์กู่	2.95	1.00	2.95	1.86	1.09			1.86	0.03	1.83	1.46	0.37							1.12	
เทศบาลตำบลพยุห์	2.00	1.00	2.00	1.84	0.16			1.84	0.03	1.81	1.45	0.36							0.19	
เทศบาลตำบลโดด	8.60	1.00	8.60	3.00	- 0.00	5.60	3.00												- 0.00	1,080.00
เทศบาลตำบลผือใหญ่	4.74														1.00	4.74		4.74	-	
เทศบาลตำบลยางชุมน้อย	5.99	1.00	5.99	5.99	- 0.00		5.99												- 0.00	12,000.00
เทศบาลตำบลเมืองคง	5.00	1.00	5.00	3.23	1.77			3.23	0.05	3.18	2.54	0.64							1.82	
เทศบาลตำบลบัวหุ่ง	6.91														1.00	6.91		6.91	-	7,285.50
เทศบาลตำบลส้มป่อย	6.40														1.00	6.40		6.40	-	
เทศบาลตำบลบุสูง	9.15	1.00	9.15	1.35	7.80			1.35	0.02	1.33	1.06	0.27							7.82	
เทศบาลตำบลวังหิน	4.13														1.00	4.13		4.13	-	
เทศบาลตำบลสวนกล้วย	6.61														1.00	6.61		6.61	-	
เทศบาลตำบลหนองหญ้าลาด	7.29														1.00	7.29		7.29	-	
เทศบาลตำบลศรีรัตนะ	4.32	1.00	4.32	1.30	3.02			1.30	0.02	1.28	1.02	0.26							3.04	
เทศบาลตำบลห้วยทับทัน	3.29	1.00	3.29	2.01	1.28		2.01												1.28	8,400.00
เทศบาลตำบลจานแสนไชย	7.48														1.00	7.48		7.48	-	
เทศบาลตำบลกำแพง	4.11	1.00	4.11	4.11	0.00		4.11												0.00	10,800.00
เทศบาลตำบลกำแพง(อุทุมพรพิสัย)*	5.11	1.00	5.11	5.11	- 0.00		5.11												- 0.00	
เทศบาลตำบลโคกจาน	5.09														1.00	5.09		5.09	-	
เทศบาลตำบลสระกำแพงใหญ่	7.51	1.00	7.51	4.91	2.60			4.91	0.03	4.88	1.43	3.45							2.63	
เทศบาลตำบลแต้	2.91														1.00	2.91		2.91	-	
เทศบาลตำบลหนองใหญ่	4.08	1.00	4.08	0.02	4.06			0.02	0.00	0.02	0.02								4.06	
เทศบาลตำบลเมืองจันทร์	7.22														1.00	7.22		7.22	-	
คูซอด	4.41														1.00	4.41		4.41	-	
จาน	6.34														1.00	6.34		6.34	-	
ชำ	5.91														1.00	5.91		5.91	-	
ตะคอบ	6.00														1.00	6.00		6.00	-	1,125.00
ทุ่ม	6.36	1.00	6.36	0.02	6.34			0.02	0.00	0.02	0.02								6.34	
โพธิ์	2.75	1.00	2.75	1.52	1.23			1.52	0.02	1.50	1.20	0.30							1.26	
โพนข่า	6.08	1.00	6.08	1.16	4.92			1.16	0.02	1.14	0.90	0.24							4.93	
โพนเขวา	2.59	1.00	2.59	2.59	-		2.59												-	729.60
โพนค้อ	2.57														1.00	2.57		2.57	-	
หญ้าปล้อง	5.34														1.00	5.34		5.34	-	

แบบสำรวจที่ 1 ข้อมูลปริมาณขยะมูลฝอย จ.ศรีสะเกษ / สสภ. 11

	1	2	3	4	5	6	7	8	9	10	11	12	13	14	15	16	17	18	19	20
		พื้นที่ที่มีการให้บริการ													พื้นที่ที่ไม่มีการให้บริการ					
จังหวัด	ปริมาณขยะที่เกิดขึ้น	จำนวน อปท. ที่มีการให้บริการ	ปริมาณขยะที่เกิดขึ้นใน อปท. พื้นที่ให้บริการ	ปริมาณขยะที่เก็บขนไปกำจัด	ปริมาณขยะที่ถูกนำไปใช้ประโยชน์	ปริมาณขยะที่ไม่มีการให้บริการ	ปริมาณขยะที่กำจัดไม่ถูกต้อง	ปริมาณขยะที่กำจัดถูกต้อง	การนำไปใช้ประโยชน์	การนำไปกำจัด	Landfill	Compost	Incinerator	อื่น ๆ	จำนวน อปท. ที่ไม่มีการให้บริการ	ปริมาณขยะที่เกิดขึ้นใน อปท. พื้นที่ไม่ให้บริการ	ปริมาณขยะที่ถูกนำไปใช้ประโยชน์	ปริมาณขยะที่กำจัดไม่ถูกต้อง	ปริมาณขยะที่ถูกนำไปใช้ประโยชน์ (5)+(9)+(17)	ปริมาณขยะสะสม
จังหวัดศรีสะเกษ	(ตัน/วัน)	(แห่ง)	(ตัน/วัน)	(ตัน/วัน)	(ตัน/วัน)	(ตัน/วัน)	(ตัน/วัน)	(ตัน/วัน)	(ตัน/วัน)	(ตัน/วัน)	(ตัน/วัน)	(ตัน/วัน)	(ตัน/วัน)	(ตัน/วัน)	(แห่ง)	(ตัน/วัน)	(ตัน/วัน)	(ตัน/วัน)	(ตัน/วัน)	(ตัน)
หนองแก้ว	6.01	1.00	6.01	0.69	5.32			0.69	0.01	0.68	0.54	0.14							5.33	
หนองครก	4.59	1.00	4.59	1.77	2.82			1.77	0.03	1.74	1.39	0.35							2.85	
หนองไผ่	5.63	1.00	5.63	1.91	3.72			1.91	0.03	1.88	1.50	0.38							3.75	
หนองไฮ	3.44														1.00	3.44		3.44	-	
หมากเขียบ	4.52														1.00	4.52		4.52	-	
ห้วยทับทัน	2.40	1.00	2.40	1.00	1.18	0.22	1.00												1.18	
ห้วยตามอญ	5.48														1.00	5.48		5.48	-	
โนนเพ็ก	4.89														1.00	4.89		4.89	-	
อุทุมพรพิสัย	8.32														1.00	8.32		8.32	-	
พรหมสวัสดิ์	3.46														1.00	3.46		3.46	-	
ห้วยสำราญ	5.41																		5.41	
ดวนใหญ่	6.56	1.00	6.56	1.17	5.39			1.17	0.02	1.15	0.92	0.23			1.00	4.02		4.02	-	
ทุ่งสว่าง	4.02																		5.84	
ราตุ	6.43	1.00	6.43	0.60	5.83			0.60	0.01	0.59	0.47	0.12			1.00	4.68		4.68	-	
บ่อแก้ว	4.68														1.00	4.87		4.87	-	
โพนยาง	4.87														1.00	3.86		3.86	-	
ศรีสำราญ	3.86														1.00	3.00		3.00	-	
ทุ่งเมืองยาม	3.00														1.00	4.92		4.92	-	
คอนกาม	4.92														1.00	6.06		6.06	-	60.00
โนนคูณ	6.06														1.00	5.09		5.09	-	
บึงบอน	5.09														1.00	2.83		2.83	-	
ยางชุมใหญ่	2.83														1.00	5.76		5.76	-	
ขี้เหล็ก	5.76														1.00	4.65		4.65	-	
ตำแมียม	4.65														1.00	6.31		6.31	-	
จาน	6.31														1.00	4.37		4.37	-	
ตู่	4.37														1.00	5.37		5.37	-	
ตูน	5.37														1.00	7.02		7.02	-	
ทาม	7.02														1.00	6.47		6.47	-	42.00
โนนสัง	6.47														1.00	5.30		5.30	-	
บัวน้อย	5.30														1.00	7.65		7.65	-	
ผักแพว	7.65														1.00	4.12		4.12	-	22.50
เมืองน้อย	4.12														1.00	6.50		6.50	-	
ยาง	6.50														1.00	5.65		5.65	-	
ตะหาย	5.65														1.00	4.11	0.41	3.70	0.41	
หนองแก้ว	4.11														1.00	3.57		3.57	-	
หนองบัว	3.57														1.00	5.72		5.72	-	
หนองแวง	5.72														1.00	6.91		6.91	-	
หนองหัวช้าง	6.91														1.00	3.13		3.13	-	
ขี้เปาด	3.13														1.00	7.17		7.17	-	
เสิน	7.17														1.00	5.77		5.77	-	
ศูน	5.77														1.00	7.25		7.25	-	
กองปิด	7.25														1.00	4.68		4.68	-	
น้ำเกลี้ยง	4.68														1.00	6.61		6.61	-	
รุ่งระวี	6.61														1.00	6.70		6.70	-	
ละเอาะ	6.70														1.00	7.28		7.28	-	
โนนค้อ	7.28														1.00	8.50		8.50	-	
บก	8.50														1.00	4.94		4.94	-	
โพธิ์	4.94																			

แบบสำรวจที่ 1 ข้อมูลปริมาณขยะมูลฝอย จ.ศรีสะเกษ / สสก. 11

	1	2	3	4	5	6	7	8	9	10	11	12	13	14	15	16	17	18	19	20
		พื้นที่ที่มีการให้บริการ													พื้นที่ที่ไม่มีการให้บริการ					
จังหวัด	ปริมาณขยะที่เกิดขึ้น	จำนวน อปท. ที่มีการให้บริการ	ปริมาณขยะที่เกิดขึ้นใน อปท. พื้นที่ให้บริการ	ปริมาณขยะที่เก็บขนไปกำจัด	ปริมาณขยะที่ถูกนำไปใช้ประโยชน์	ปริมาณขยะที่ไม่มีการให้บริการ	ปริมาณขยะที่กำจัดไม่ถูกต้อง	ปริมาณขยะที่กำจัดถูกต้อง	การนำไปใช้ประโยชน์	การนำไปกำจัด	Landfill	Compost	Incinerator	อื่น ๆ	จำนวน อปท. ที่ไม่มีการให้บริการ	ปริมาณขยะที่เกิดขึ้นใน อปท. พื้นที่ไม่ให้บริการ	ปริมาณขยะที่ถูกนำไปใช้ประโยชน์	ปริมาณขยะที่กำจัดไม่ถูกต้อง	ปริมาณขยะที่ถูกนำไปใช้ประโยชน์ (5)+(9)+(17)	ปริมาณขยะสะสม
จังหวัดศรีสะเกษ	(ตัน/วัน)	(แห่ง)	(ตัน/วัน)	(ตัน/วัน)	(ตัน/วัน)	(ตัน/วัน)	(ตัน/วัน)	(ตัน/วัน)	(ตัน/วัน)	(ตัน/วัน)	(ตัน/วัน)	(ตัน/วัน)	(ตัน/วัน)	(ตัน/วัน)	(แห่ง)	(ตัน/วัน)	(ตัน/วัน)	(ตัน/วัน)	(ตัน/วัน)	(ตัน)
หนองกุง	8.82														1.00	8.82		8.82	-	
เหล่ากวาง	4.54														1.00	4.54		4.54	-	
กระแชง	5.21														1.00	5.21		5.21	-	
กุดเสลา	7.30														1.00	7.30		7.30	-	75.00
ขนุน	8.19														1.00	8.19		8.19	-	
จานใหญ่	9.00														1.00	9.00		9.00	-	
ชำ	6.33														1.00	6.33		6.33	-	
ตระกาจ	7.09														1.00	7.09		7.09	-	
ทุ่งใหญ่	10.17														1.00	10.17		10.17	-	
น้ำอ้อม	8.13														1.00	8.13		8.13	-	
โนนสำราญ	4.80														1.00	4.80		4.80	-	
บึงมะลู	13.25														1.00	13.25		13.25	-	
ภูเงิน	10.32														1.00	10.32		10.32	-	
ภูหมาหมอก	3.71														1.00	3.71		3.71	-	
เมือง	5.88														1.00	5.88		5.88	-	
รุง	5.83														1.00	5.83		5.83	-	
ละลาย	5.87														1.00	5.87		5.87	-	
เวียงเหนือ	5.15														1.00	5.15		5.15	-	
สังเม็ก	13.63														1.00	13.63		13.63	-	
เสาธงชัย	8.47														1.00	8.47		8.47	-	
ห้วยตับ	5.90														1.00	5.90		5.90	-	
เสียว (เบญจลักษณ์)	6.66	1.00	6.66	3.68	2.98		3.68												2.98	1,890.00
หนองงูเหลือม	7.40				-										1.00	7.40		7.40	-	
หนองหว้า	6.72				-										1.00	6.72		6.72	-	
หนองฮาง	6.22				-										1.00	6.22		6.22	-	
ดูม	6.51				-										1.00	6.51		6.51	-	
พิงพวย	7.89				-										1.00	7.89		7.89	-	
ศรีแก้ว	5.12				-										1.00	5.12		5.12	-	
ศรีโนนงาม	4.13				-										1.00	4.13		4.13	-	
ตระเยาว์	6.44				-										1.00	6.44		6.44	-	
หะพุง	5.87				-										1.00	5.87		5.87	-	
เสื่องข้าว	5.37				-										1.00	5.37		5.37	-	
กฤษณา	5.71				-										1.00	5.71		5.71	-	
กันทรารมย์	6.31				-										1.00	6.31		6.31	-	
โคกเพชร	4.81				-										1.00	4.81		4.81	-	
จะกง	5.73				-										1.00	5.73		5.73	-	
ใจดี	5.79				-										1.00	5.79		5.79	-	
ดองกำเม็ด	5.79				-										1.00	5.79		5.79	-	
ตะเคียน	5.46				-										1.00	5.46		5.46	-	
ตาอุด	4.67				-										1.00	4.67		4.67	-	
นิคมพัฒนา	3.95				-										1.00	3.95		3.95	-	
ปราสาท	5.41				-										1.00	5.41		5.41	-	
ปรือใหญ่	10.82				-										1.00	10.82		10.82	-	
ตมศักดิ์	5.14				-										1.00	5.14		5.14	-	
ศรีตระกูล	3.04				-										1.00	3.04		3.04	-	
สะเดาใหญ่	6.26				-										1.00	6.26		6.26	-	
ห้วยตามอญ	5.56				-										1.00	5.56		5.56	-	

แบบสำรวจที่ 1 ข้อมูลปริมาณขยะมูลฝอย จ.ศรีสะเกษ / สสก. 11

	1	2	3	4	5	6	7	8	9	10	11	12	13	14	15	16	17	18	19	20
		พื้นที่ที่มีการให้บริการ													พื้นที่ที่ไม่มีการให้บริการ					
จังหวัด	ปริมาณขยะที่เกิดขึ้น	จำนวน อปท. ที่มีการให้บริการ	ปริมาณขยะที่เกิดขึ้นใน อปท. พื้นที่ให้บริการ	ปริมาณขยะที่เก็บขนไปกำจัด	ปริมาณขยะที่ถูกนำไปใช้ประโยชน์	ปริมาณขยะที่ไม่มีการให้บริการ	ปริมาณขยะที่กำจัดไม่ถูกต้อง	ปริมาณขยะที่กำจัดถูกต้อง	การนำไปใช้ประโยชน์	การนำไปกำจัด	Landfill	Compost	Incinerator	อื่น ๆ	จำนวน อปท. ที่ไม่มีการให้บริการ	ปริมาณขยะที่เกิดขึ้นใน อปท. พื้นที่ไม่ให้บริการ	ปริมาณขยะที่ถูกนำไปใช้ประโยชน์	ปริมาณขยะที่กำจัดไม่ถูกต้อง	ปริมาณขยะที่ถูกนำไปใช้ประโยชน์ (5)+(9)+(17)	ปริมาณขยะสะสม
จังหวัดศรีสะเกษ	(ตัน/วัน)	(แห่ง)	(ตัน/วัน)	(ตัน/วัน)	(ตัน/วัน)	(ตัน/วัน)	(ตัน/วัน)	(ตัน/วัน)	(ตัน/วัน)	(ตัน/วัน)	(ตัน/วัน)	(ตัน/วัน)	(ตัน/วัน)	(ตัน/วัน)	(แห่ง)	(ตัน/วัน)	(ตัน/วัน)	(ตัน/วัน)	(ตัน/วัน)	(ตัน)
โสน	13.34				-										1.00	13.34		13.34	-	
หนองฉลอง	3.54				-										1.00	3.54		3.54	-	
ห้วยใต้	6.08				-										1.00	6.08		6.08	-	
ห้วยสำราญ	4.97				-										1.00	4.97		4.97	-	
ห้วยเหนือ	6.88	1.00	6.88	6.88	-		6.88												-	
หัวเสือ	7.00				-										1.00	7.00		7.00	-	
โคกตาล	6.06				-										1.00	6.06		6.06	-	
ดงรัก	4.95				-										1.00	4.95		4.95	-	
ตะเคียนราม	5.23				-										1.00	5.23		5.23	-	
โพธิพัฒนา	6.54				-										1.00	6.54		6.54	-	
ตะดม	6.97				-										1.00	6.97		6.97	-	
ห้วยตามอญ	5.50				-										1.00	5.50		5.50	-	
ห้วยสีกาย	8.32	1.00	8.32	8.32	-		8.32												-	720.00
ดินแดง	4.57				-										1.00	4.57		4.57	-	
โนนปูน	3.83				-										1.00	3.83		3.83	-	
ปราสาทเยอ	4.25				-										1.00	4.25		4.25	-	
โพธิ์	1.03				-										1.00	1.03		1.03	-	
สุขสวัสดิ์	5.95				-										1.00	5.95	0.59	5.35	0.59	
กู่	11.00				-										1.00	11.00		11.00	-	
ตู่	4.38				-										1.00	4.38		4.38	-	
ตูม	5.60				-										1.00	5.60	0.00	5.60	0.00	
พิมาย	3.91				-										1.00	3.91		3.91	-	
พิมายเหนือ	3.64				-										1.00	3.64		3.64	-	
โพธิ์ศรี	5.02				-										1.00	5.02		5.02	-	
หมอ	6.90				-										1.00	6.90		6.90	-	
สวาย	4.02				-										1.00	4.02		4.02	-	
ตำโรงปราสาท	8.67				-										1.00	8.67		8.67	-	
หนองเชียงทูน	8.63				-										1.00	8.63		8.63	-	
ชุนหาญ	5.41				-										1.00	5.41		5.41	-	
บักดอง	13.99				-										1.00	13.99		13.99	-	
พราน	14.34				-										1.00	14.34		14.34	-	
โพธิ์วงศ์	5.84				-										1.00	5.84		5.84	-	
ไพร	5.88				-										1.00	5.88	-	5.88	-	
กุฝ้าย	4.71				-										1.00	4.71		4.71	-	
ห้วยจันทร์	3.62				-										1.00	3.62		3.62	-	
จิกสังข์ทอง	3.58				-										1.00	3.58		3.58	-	
ด่าน	4.74				-										1.00	4.74		4.74	-	4,410.00
ตู่	6.68				-										1.00	6.68		6.68	-	42.60
ไผ่	4.66				-										1.00	4.66		4.66	-	
เมืองคง	3.12	1.00	3.12	0.65	2.47			0.65		0.65	0.65								2.47	
เมืองแคน	5.97				-										1.00	5.97		5.97	-	
สร้างปี่	4.33				-										1.00	4.33	0.01	4.32	0.01	
หนองแค	7.01				-										1.00	7.01		7.01	-	
หนองหมี	4.49				-										1.00	4.49		4.49	-	
หนองฮี	7.32				-										1.00	7.32		7.32	-	1,890.00
หัวนาคำ	4.61				-										1.00	4.61		4.61	-	
ทุ่ง	7.74				-										1.00	7.74		7.74	-	

แบบสำรวจที่ 1 ข้อมูลปริมาณขยะมูลฝอย จ.ศรีสะเกษ / สสภ. 11

	1	2	3	4	5	6	7	8	9	10	11	12	13	14	15	16	17	18	19	20
		พื้นที่ที่มีการให้บริการ													พื้นที่ที่ไม่มีการให้บริการ					
จังหวัด	ปริมาณขยะที่เกิดขึ้น	จำนวน อปท. ที่มีการให้บริการ	ปริมาณขยะที่เกิดขึ้นใน อปท. พื้นที่ให้บริการ	ปริมาณขยะที่เก็บขนไปกำจัด	ปริมาณขยะที่ถูกนำไปใช้ประโยชน์	ปริมาณขยะที่ไม่มีการให้บริการ	ปริมาณขยะที่กำจัดไม่ถูกต้อง	ปริมาณขยะที่กำจัดถูกต้อง	การนำไปใช้ประโยชน์	การนำไปกำจัด	Landfill	Compost	Incinerator	อื่น ๆ	จำนวน อปท. ที่ไม่มีการให้บริการ	ปริมาณขยะที่เกิดขึ้นใน อปท. พื้นที่ไม่ให้บริการ	ปริมาณขยะที่ถูกนำไปใช้ประโยชน์	ปริมาณขยะที่กำจัดไม่ถูกต้อง	ปริมาณขยะที่ถูกนำไปใช้ประโยชน์ (5)+(9)+(17)	ปริมาณขยะสะสม
จังหวัดศรีสะเกษ	(ตัน/วัน)	(แห่ง)	(ตัน/วัน)	(ตัน/วัน)	(ตัน/วัน)	(ตัน/วัน)	(ตัน/วัน)	(ตัน/วัน)	(ตัน/วัน)	(ตัน/วัน)	(ตัน/วัน)	(ตัน/วัน)	(ตัน/วัน)	(ตัน/วัน)	(แห่ง)	(ตัน/วัน)	(ตัน/วัน)	(ตัน/วัน)	(ตัน/วัน)	(ตัน)
	4.75	1.00	4.75	0.47	4.28			0.47	0.01	0.46	0.37	0.09							4.28	
กันทรลักษ์	2.63				-										1.00	2.63		2.63	-	
โจดม่วง	4.06				-										1.00	4.06		4.06	-	270.00
หนองบัวดง	8.28				-										1.00	8.28		8.28	-	
ก้านเหลือง	4.90				-										1.00	4.90		4.90	-	18.00
ละลุง	4.46				-										1.00	4.46		4.46	-	
แข้	4.23				-										1.00	4.23		4.23	-	
แขม	3.11				-										1.00	3.11		3.11	-	
โคกหล่าม	2.97				-										1.00	2.97		2.97	-	
ตาเกษ	3.82				-										1.00	3.82		3.82	-	
ทุ่งไชย	4.67				-										1.00	4.67		4.67	-	
ปะอาว	4.33				-										1.00	4.33		4.33	-	
โพธิ์ชัย	4.80				-										1.00	4.80		4.80	-	
รังแร้ง	7.09	1.00	7.09	1.47	5.62			1.47	0.02	1.45	1.16	0.29							5.64	
ศำโรง	7.89														1.00	7.89		7.89	-	
หนองห้าง	4.50														1.00	4.50		4.50	-	
หนองไผ่	4.01														1.00	4.01		4.01	-	
ห้วยทับทัน	3.30														1.00	3.30		3.30	-	
อีหล่ำ	4.15														1.00	4.15		4.15	-	
เสียว (โพธิ์สุวรรณ)	3.10														1.00	3.10		3.10	-	
หนองฉิม	2.80														1.00	2.80		2.80	-	
อีเซ	5.37	1.00	5.37	5.37	-		5.37												-	
ตาโกน	4.05														1.00	4.05		4.05	-	
เป๊าะ	5.14														1.00	5.14		5.14	-	
กล้วยกว้าง	6.59														1.00	6.59		6.59	-	
ปราสาท	6.14														1.00	6.14		6.14	-	
ผักไหม	7.63														1.00	7.63		7.63	-	
เมืองหลวง	2.67	1.00	2.67	2.67	0.00		2.67												0.00	
ห้วยทับทัน	1,360.25	40.00	341.96	218.96	121.66	10.13	101.49	117.47	1.73	115.74	85.75	24.39	-	5.60	176.00	1,018.28	6.04	1,012.25	129.43	117,784.20
รวม (ตัน/วัน)	496,490.22	40.00	124,816.93	79,921.15	44,407.20	3,696.62	37,044.50	42,876.64	631.48	42,245.17	31,297.82	8,903.34	-	2,044.00	176.00	371,673.82	2,203.63	369,470.09	44,034.52	117,784.20
รวม (ตัน/ปี)																				

แบบสำรวจที่ 1 ข้อมูลปริมาณขยะมูลฝอย จ.ศรีสะเกษ / สสภ. 11

	1	2	3	4	5	6	7	8	9	10	11	12	13	14	15	16	17	18	19	20
		พื้นที่ที่มีการให้บริการ													พื้นที่ที่ไม่มีการให้บริการ					
จังหวัด	ปริมาณขยะที่เกิดขึ้น	จำนวน อปท. ที่มีการให้บริการ	ปริมาณขยะที่เกิดขึ้นใน อปท. พื้นที่ให้บริการ	ปริมาณขยะที่เก็บขนไปกำจัด	ปริมาณขยะที่ถูกนำไปใช้ประโยชน์	ปริมาณขยะที่ไม่มีการให้บริการ	ปริมาณขยะที่กำจัดไม่ถูกต้อง	ปริมาณขยะที่กำจัดถูกต้อง	การนำไปใช้ประโยชน์	การนำไปกำจัด	Landfill	Compost	Incinerator	อื่น ๆ	จำนวน อปท. ที่ไม่มีการให้บริการ	ปริมาณขยะที่เกิดขึ้นใน อปท. พื้นที่ไม่ให้บริการ	ปริมาณขยะที่ถูกนำไปใช้ประโยชน์	ปริมาณขยะที่กำจัดไม่ถูกต้อง	ปริมาณขยะที่ถูกนำไปใช้ประโยชน์ (5)+(9)+(17)	ปริมาณขยะสะสม
จังหวัดศรีสะเกษ	(ตัน/วัน)	(แห่ง)	(ตัน/วัน)	(ตัน/วัน)	(ตัน/วัน)	(ตัน/วัน)	(ตัน/วัน)	(ตัน/วัน)	(ตัน/วัน)	(ตัน/วัน)	(ตัน/วัน)	(ตัน/วัน)	(ตัน/วัน)	(ตัน/วัน)	(แห่ง)	(ตัน/วัน)	(ตัน/วัน)	(ตัน/วัน)	(ตัน/วัน)	(ตัน)

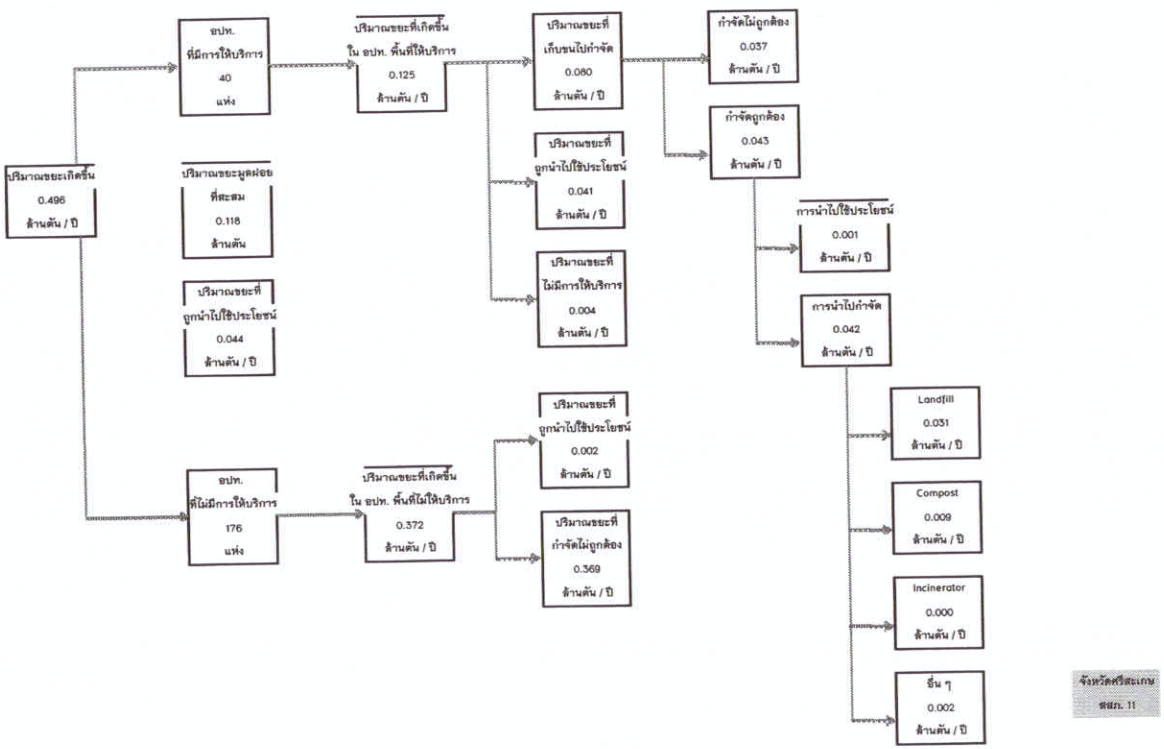

ภาคผนวก ก – 12

ข้อมูลการสำรวจขยะมูลฝอย

สสภ. 12

แบบสำรวจข้อมูลการสำรวจขยะมูลฝอย สสภ. 12/2557

	1	2	3	4	5	6	7	8	9	10	11	12	13	14	15	16	17	18	19	20
		พื้นที่ที่มีการให้บริการ													พื้นที่ที่ไม่มีการให้บริการ					
จังหวัด	เทศบาล	อบต.	รวม อปท.	ปริมาณขยะที่เกิดขึ้น	จำนวน อปท. ที่มีการให้บริการ	ปริมาณขยะที่เกิดขึ้น ใน อปท. พื้นที่ให้บริการ	ปริมาณขยะที่เก็บขนไปกำจัด	ปริมาณขยะที่ถูกนำไปใช้ประโยชน์	ปริมาณขยะที่ไม่มีการให้บริการ	ปริมาณขยะที่กำจัดไม่ถูกต้อง	ปริมาณขยะที่กำจัดถูกต้อง	การนำไปใช้ประโยชน์	การนำไปกำจัด	Landfill	Compost	Incinerator	อื่นๆ	จำนวน อปท. ที่ไม่มีการให้บริการ	ปริมาณขยะที่เกิดขึ้นใน อปท. พื้นที่ไม่ให้บริการ	ปริมาณขยะที่ถูกนำไปใช้ประโยชน์	ปริมาณขยะที่กำจัดไม่ถูกต้อง	ปริมาณขยะที่ถูกนำไปใช้ประโยชน์ (5)+(9)+(17)	ปริมาณขยะสะสม
สสภ. 12	(แห่ง)	(แห่ง)	(แห่ง)	(ตัน/ปี)	(แห่ง)	(ตัน/ปี)	(ตัน/ปี)	(ตัน/ปี)	(ตัน/ปี)	(ตัน/ปี)	(ตัน/ปี)	(ตัน/ปี)	(ตัน/ปี)	(ตัน/ปี)	(ตัน/ปี)	(ตัน/ปี)	(แห่ง)	(ตัน/ปี)	(ตัน/ปี)	(ตัน/ปี)	(ตัน/ปี)	(ตัน)
อุบลราชธานี	59	179	238	433,798.50	107.00	241,056.60	204,676.67	33,686.23	2,693.70	75,969.64	126,703.38	-	126,703.38	126,703.38	-	-	-	131.00	192,741.90	-	192,741.90	33,686.23	106,065.60
อำนาจเจริญ	24	39	63	99,192.40	36.00	64,261.90	58,560.60	5,029.70	671.60	27,192.50	31,368.10	-	31,368.10	28,959.10	-	1,460.00	949.00	27.00	34,930.50	-	34,930.50	5,029.70	44,627.50
ยโสธร	24	63	87	89,542.03	61.00	62,590.43	55,653.53	5,203.57	1,733.33	36,441.60	19,211.93	-	20,671.93	18,921.60	-	-	282.00	26.00	26,951.60	-	26,951.60	5,203.57	65,385.65
มุกดาหาร	25	29	54	65,685.40	25.00	42,945.90	39,339.70	3,405.45	200.75	13,753.20	25,586.50	-	25,586.50	25,586.50	-	-	-	29.00	22,739.50	-	22,739.50	3,405.45	38,301.00
ร้อยเอ็ด	72	130	202	333,299.75	71.00	141,875.50	126,103.85	14,534.30	1,237.35	126,103.85	-	-	-	-	-	-	-	131.00	191,424.25	-	191,424.25	14,534.30	217,656.00
รวม	204	440	644	1,021,518.07	300.00	552,730.32	484,334.35	61,859.25	6,536.73	279,460.79	204,869.91	-	206,329.91	202,170.58	-	1,460.00	1,241.00	344.00	468,787.75	-	468,787.75	61,859.25	472,235.75

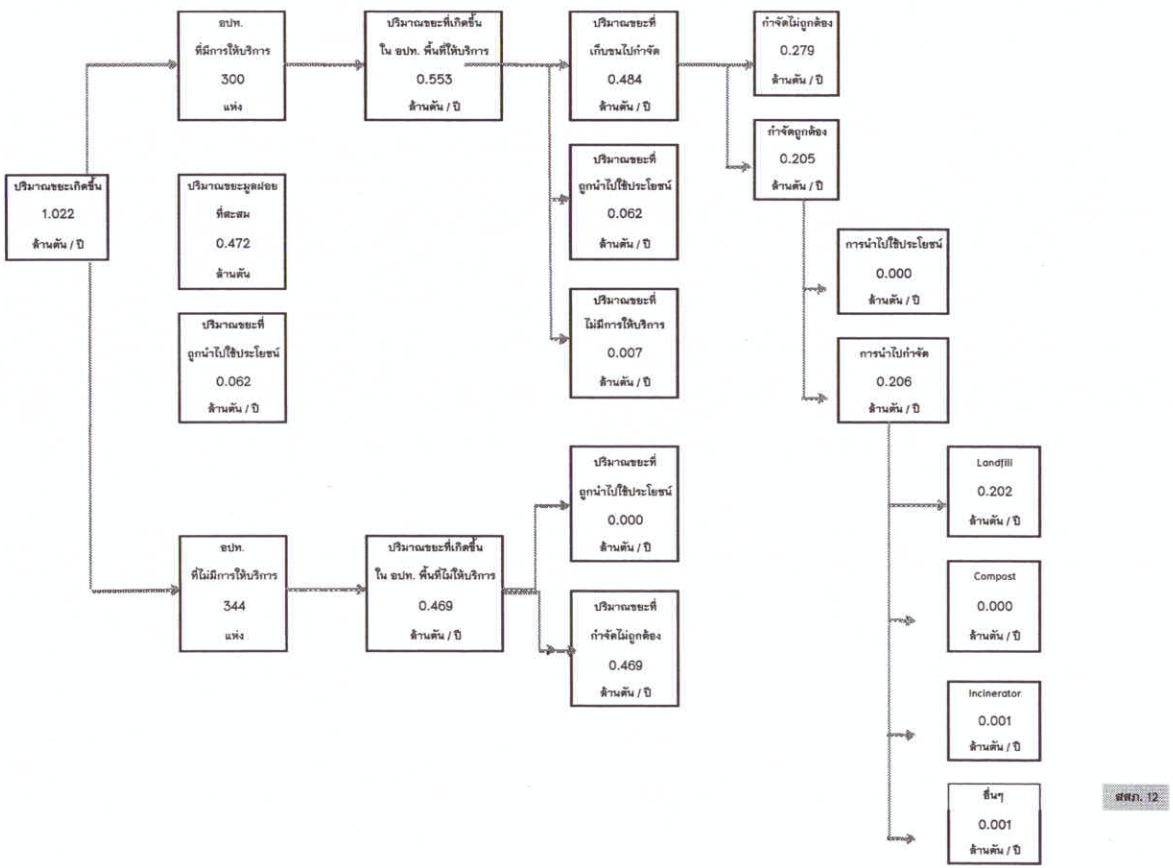

แบบสำรวจที่ 1 ข้อมูลปริมาณขยะมูลฝอย จ.อุบลราชธานี/ ผลก. 12

	1	2	3	4	5	6	7	8	9	10	11	12	13	14	15	16	17	18	19	20
		พื้นที่ที่มีการให้บริการ													พื้นที่ที่ไม่มีการให้บริการ					
จังหวัด	ปริมาณขยะที่เกิดขึ้น	จำนวน อปท. ที่มีการให้บริการ	ปริมาณขยะที่เกิดขึ้นใน อปท. พื้นที่ให้บริการ	ปริมาณขยะที่เก็บขนไปกำจัด	ปริมาณขยะที่ถูกนำไปใช้ประโยชน์	ปริมาณขยะที่ไม่มีการให้บริการ	ปริมาณขยะที่กำจัดไม่ถูกต้อง	ปริมาณขยะที่กำจัดถูกต้อง	การนำไปใช้ประโยชน์	การนำไปกำจัด	Landfill	Compost	Incinerator	อื่น ๆ	จำนวน อปท. ที่ไม่มีการให้บริการ	ปริมาณขยะที่เกิดขึ้นใน อปท. พื้นที่ไม่ให้บริการ	ปริมาณขยะที่ถูกนำไปใช้ประโยชน์	ปริมาณขยะที่กำจัดไม่ถูกต้อง	ปริมาณขยะที่ถูกนำไปใช้ประโยชน์ (5)+(9)+(17)	ปริมาณขยะสะสม
จังหวัดอุบลราชธานี	(ตัน/วัน)	(แห่ง)	(ตัน/วัน)	(ตัน/วัน)	(ตัน/วัน)	(ตัน/วัน)	(ตัน/วัน)	(ตัน/วัน)	(ตัน/วัน)	(ตัน/วัน)	(ตัน/วัน)	(ตัน/วัน)	(ตัน/วัน)	(ตัน/วัน)	(แห่ง)	(ตัน/วัน)	(ตัน/วัน)	(ตัน/วัน)	(ตัน/วัน)	(ตัน)
อบจ.อุบลราชธานี																				0.00
เทศบาลนครอุบลราชธานี	88.00	1	88.00	75.80	10.50	1.70		75.80	0.00	75.80	75.80							0.00	10.50	0.00
เทศบาลเมืองแจระแม	10.30	1	10.30	9.40	0.84	0.06		9.40	0.00	9.40	9.40							0.00	0.84	0.00
เทศบาลเมืองวารินชำราบ	35.40	1	35.40	35.00	0.38	0.02		35.00	0.00	35.00	35.00							0.00	0.38	
เทศบาลเมืองพิบูลมังสาหาร	12.50	1	12.50	11.25	1.20	0.05		11.25	0.00	11.25	11.25							0.00	1.20	9,000.00
เทศบาลเมืองเดชอุดม*	16.40	1	16.40	14.20	2.18	0.02		14.20	0.00	14.20	14.20							0.00	2.18	0.00
เทศบาลตำบลเขมราฐ	4.90	1	4.90	4.50	0.40	0.00	4.50											0.00	0.40	5,400.00
เทศบาลตำบลชานุมาน	4.44	1	4.44	3.50	0.90	0.04	3.50											0.00	0.90	360.00
เทศบาลตำบลหนองผือ	4.48	1	4.48	4.00	0.40	0.08	4.00											0.00	0.40	966.00
เทศบาลตำบลเหล่างา*	4.50	1	4.50	3.80	0.68	0.02	3.80											0.00	0.68	0.00
เทศบาลตำบลหัวนา	10.20	1	10.20	8.80	1.20	0.20	8.80											0.00	1.20	630.00
เทศบาลตำบลหนองนกทา	5.60														1	5.60	0.00	5.60	0.00	0.00
เทศบาลตำบลเขื่องใน	3.80	1	3.80	3.00	0.75	0.05	3.00											0.00	0.75	5,980.80
เทศบาลตำบลบ้านกอก	3.10	1	3.10	3.00	0.08	0.02	3.00											0.00	0.08	1,632.00
เทศบาลตำบลห้วยเรือ(เขื่องใน)	3.05	1	3.05	2.50	0.55	0.00	2.50											0.00	0.55	0.00
เทศบาลตำบลนาเยีย	4.80	1	4.80	4.00	0.50	0.30		4.00	0.00	4.00	4.00							0.00	0.50	2,025.00
เทศบาลตำบลนาส่วง	3.80	1	3.80	3.00	0.70	0.10		3.00	0.00	3.00	3.00							0.00	0.70	720.00
เทศบาลตำบลบัวงาม	6.40	1	6.40	6.00	0.35	0.05	6.00											0.00	0.35	1,440.00
เทศบาลตำบลกุดประทาย	8.20														1	8.20	0.00	8.20	0.00	0.00
เทศบาลตำบลโพนงาม	4.60	1	4.60	4.30	0.28	0.02	4.30											0.00	0.28	1,200.00
เทศบาลตำบลปทุม	8.60	1	8.60	6.90	1.62	0.08		6.90	0.00	6.90	6.90							0.00	1.62	0.00
เทศบาลตำบลอุบล	4.40	1	4.40	4.20	0.20	0.00		4.20	0.00	4.20	4.20							0.00	0.20	0.00
เทศบาลตำบลสามใหญ่	10.90	1	10.90	9.70	0.95	0.25		9.70	0.00	9.70	9.70							0.00	0.95	0.00
เทศบาลตำบลบ้านตำนโยงเจียม*	2.60	1	2.60	2.00	0.50	0.10	2.00											0.00	0.50	1,800.00
เทศบาลตำบลโพธิ์ไทร	2.80	1	2.80	2.40	0.40	0.00	2.40											0.00	0.40	0.00
เทศบาลตำบลกุดข้าวปุ้น	3.40	1	3.40	2.80	0.54	0.06	2.80											0.00	0.54	3,240.00
เทศบาลตำบลตระการพืชผล	10.00	1	10.00	8.40	1.20	0.40		8.40	0.00	8.40	8.40							0.00	1.20	9,600.00
เทศบาลตำบลตาลสุม	2.20	1	2.20	2.00	0.20	0.00	2.00											0.00	0.20	0.00
เทศบาลตำบลนาจะหลวย	4.69	1	4.69	4.00	0.69	0.00	4.00											0.00	0.69	0.00
เทศบาลตำบลดูรองนายอย(นาจะหลวย)	8.20														1	8.20	0.00	8.20	0.00	0.00
เทศบาลตำบลน้ำยืน	8.60	1	8.60	8.40	0.12	0.08	8.40											0.00	0.12	0.00
เทศบาลตำบลสิรินธร	5.20														1	5.20	0.00	5.20	0.00	0.00
เทศบาลตำบลโขง	6.20														1	6.20	0.00	6.20	0.00	0.00
เทศบาลตำบลตาเกา	8.40														1	8.40	0.00	8.40	0.00	0.00
เทศบาลตำบลลิ้ปเหล็ก	6.00														1	6.00	0.00	6.00	0.00	0.00
เทศบาลตำบลบุณฑริก	4.20	1	4.20	4.00	0.20	0.00	4.00											0.00	0.20	0.00
เทศบาลตำบลคอแลน	8.20	1	8.20	6.00	1.40	0.80	6.00											0.00	1.40	810.00
เทศบาลตำบลนาโพธิ์	5.40	1	5.40	4.80	0.50	0.10	4.80											0.00	0.50	0.00
เทศบาลตำบลช่างศิลา	2.80	1	2.80	2.00	0.68	0.12		2.00	0.00	2.00	2.00							0.00	0.68	840.00
เทศบาลตำบลกุดชมภู	8.80	1	8.80	7.80	0.90	0.10		7.80	0.00	7.80	7.80							0.00	0.90	0.00
เทศบาลตำบลโพธิ์ไทร	8.02	1	8.02	6.42	1.40	0.20		6.42	0.00	6.42	6.42							0.00	1.40	0.00
เทศบาลตำบลโพธิ์ศรี	8.20	1	8.20	6.60	0.90	0.70	6.60											0.00	0.90	0.00
เทศบาลตำบลม่วงสามสิบ	3.50	1	3.50	3.00	0.40	0.10	3.00											0.00	0.40	5,760.00
เทศบาลตำบลแสนสุข	20.80	1	20.80	20.00	0.64	0.16		20.00	0.00	20.00	20.00							0.00	0.64	0.00
เทศบาลตำบลห้วยขะยุง	3.00	1	3.00	2.40	0.50	0.10		2.40	0.00	2.40	2.40							0.00	0.50	0.00
เทศบาลตำบลตำนานซบ	3.40	1	3.40	3.00	0.35	0.05		3.00	0.00	3.00	3.00							0.00	0.35	0.00
เทศบาลตำบลค้ายวาง	3.20	1	3.20	3.00	0.14	0.06		3.00	0.00	3.00	3.00							0.00	0.14	0.00

แบบสำรวจที่ 1 ข้อมูลปริมาณขยะมูลฝอย จ.อุบลราชธานี/ สสภ. 12

	1	2	3	4	5	6	7	8	9	10	11	12	13	14	15	16	17	18	19	20
		พื้นที่ที่มีการให้บริการ													พื้นที่ที่ไม่มีการให้บริการ					
จังหวัด	ปริมาณขยะที่เกิดขึ้น	จำนวน อปท. ที่มีการให้บริการ	ปริมาณขยะที่เกิดขึ้นใน อปท. พื้นที่ให้บริการ	ปริมาณขยะที่เก็บขนไปกำจัด	ปริมาณขยะที่ถูกนำไปใช้ประโยชน์	ปริมาณขยะที่ไม่มีการให้บริการ	ปริมาณขยะที่กำจัดไม่ถูกต้อง	ปริมาณขยะที่กำจัดถูกต้อง	การนำไปใช้ประโยชน์	การนำไปกำจัด	Landfill	Compost	Incinerator	อื่น ๆ	จำนวน อปท. ที่ไม่มีการให้บริการ	ปริมาณขยะที่เกิดขึ้นใน อปท. พื้นที่ไม่ให้บริการ	ปริมาณขยะที่ถูกนำไปใช้ประโยชน์	ปริมาณขยะที่กำจัดไม่ถูกต้อง	ปริมาณขยะที่ถูกนำไปใช้ประโยชน์ (5)+(9)+(17)	ปริมาณขยะสะสม
จังหวัดอุบลราชธานี	(ตัน/วัน)	(แห่ง)	(ตัน/วัน)	(ตัน/วัน)	(ตัน/วัน)	(ตัน/วัน)	(ตัน/วัน)	(ตัน/วัน)	(ตัน/วัน)	(ตัน/วัน)	(ตัน/วัน)	(ตัน/วัน)	(ตัน/วัน)	(ตัน/วัน)	(แห่ง)	(ตัน/วัน)	(ตัน/วัน)	(ตัน/วัน)	(ตัน/วัน)	(ตัน)
เทศบาลตำบลเมืองศรีไค	4.90	1	4.90	4.20	0.65	0.05		4.20	0.00	4.20	4.20							0.00	0.65	0.00
เทศบาลตำบลบุ่งไหม	4.06														1	4.06	0.00	4.06	0.00	0.00
เทศบาลตำบลธาตุ	2.40	1	2.40	2.00	0.38	0.02		2.00	0.00	2.00	2.00							0.00	0.38	0.00
เทศบาลตำบลศรีเมืองใหม่	3.50	1	3.50	3.00	0.45	0.05	3.00											0.00	0.45	1,800.00
เทศบาลตำบลท่าช้าง	8.20	1	8.20	6.90	1.20	0.10		6.90	0.00	6.90	6.90							0.00	1.20	0.00
เทศบาลตำบลบุ่งมะแลง	6.40														1	6.40	0.00	6.40	0.00	0.00
เทศบาลตำบลสว่าง	4.70	1	4.70	3.80	0.90	0.00		3.80	0.00	3.80	3.80							0.00	0.90	0.00
เทศบาลตำบลนิคมสร้างตนเองลำโดมน้อย	4.50	1	4.50	4.00	0.40	0.10	4.00											0.00	0.40	2,700.00
เทศบาลตำบลสำโรง	5.20	1	5.20	4.40	0.80	0.00		4.40	0.00	4.40	4.40							0.00	0.80	240.00
เทศบาลตำบลช่องเม็ก	3.00	1	3.00	2.80	0.12	0.08	2.80											0.00	0.12	0.00
เทศบาลตำบลนาเรือง	5.50														1	5.50	0.00	5.50	0.00	0.00
เทศบาลตำบลนาจาน(นาเยีย)	6.40														1	6.40	0.00	6.40	0.00	0.00
เทศบาลตำบลเหล่าเสือโก้ก	4.30	1	4.30	3.40	0.86	0.04		3.40	0.00	3.40	3.40							0.00	0.86	0.00
ไร่น้อย	10.46	1	10.46	8.37	2.09	0.00		8.37	0.00	8.37	8.37							0.00	2.09	0.00
กุดลาด	8.00	1	8.00	7.80	0.20	0.00		7.80	0.00	7.80	7.80							0.00	0.20	0.00
หนองบ่อ	4.88	1	4.88	4.50	0.38	0.00	4.50											0.00	0.38	1,350.00
หัวเรือ	5.00	1	5.00	4.10	0.80	0.10		4.10	0.00	4.10	4.10							0.00	0.80	0.00
หนองขอน	4.40	1	4.40	3.50	0.90	0.00		3.50	0.00	3.50	3.50							0.00	0.90	0.00
กระโสบ	4.00														1	4.00	0.00	4.00	0.00	0.00
ชี้เหล็ก	4.50														1	4.50	0.00	4.50	0.00	0.00
ปะอาว	3.75	1	3.75	3.00	0.75	0.00	3.00											0.00	0.75	300.00
คำไฮใหญ่	4.20														1	4.20	0.00	4.20	0.00	2,700.00
คอนมดแดง	5.40														1	5.40	0.00	5.40	0.00	0.00
ท่าเมือง	3.45	1	3.45	3.00	0.45	0.00		3.00	0.00	3.00	3.00							0.00	0.45	1,440.00
เหล่าแดง	5.20														1	5.20	0.00	5.20	0.00	0.00
โพนเมือง	4.60														1	4.60	0.00	4.60	0.00	0.00
หนองบก	4.80														1	4.80	0.00	4.80	0.00	0.00
แพงใหญ่	3.20														1	3.20	0.00	3.20	0.00	0.00
หนามแท่ง	6.00														1	6.00	0.00	6.00	0.00	0.00
ดอนใหญ่	3.20														1	3.20	0.00	3.20	0.00	0.00
เอือดใหญ่	3.00														1	3.00	0.00	3.00	0.00	0.00
สงยาง	5.10														1	5.10	0.00	5.10	0.00	0.00
วารินฯ	4.00														1	4.00	0.00	4.00	0.00	0.00
ลาดควาย	3.40														1	3.40	0.00	3.40	0.00	0.00
นาเส็น	2.50														1	2.50	0.00	2.50	0.00	0.00
คะบ่าย	3.00														1	3.00	0.00	3.00	0.00	0.00
คำไหล	6.50														1	6.50	0.00	6.50	0.00	0.00
แก้งกอก	3.20														1	3.20	0.00	3.20	0.00	0.00
นาคำ	6.40														1	6.40	0.00	6.40	0.00	0.00
ห้วยยาง	6.20														1	6.20	0.00	6.20	0.00	0.00
โขงเจียม	4.00														1	4.00	0.00	4.00	0.00	0.00
นาโพธิ์กลาง	4.89	1	4.89	3.50	1.39	0.00	3.50											0.00	1.39	3,720.00
หนองแสงใหญ่	3.20														1	3.20	0.00	3.20	0.00	0.00
ห้วยไผ่	4.20				0.00										1	4.20	0.00	4.20	0.00	0.00
ท่าไห	4.45	1	4.45	4.00	0.45	0.00	4.00											0.00	0.45	1,108.80
ศรีสุข	3.87	1	3.87	2.50	1.37	0.00	2.50											0.00	1.37	1,470.00
บ้านไทย	3.56	1	3.56	2.50	1.06	0.00	2.50											0.00	1.06	360.00

แบบสำรวจที่ 1 ข้อมูลปริมาณขยะมูลฝอย จ.อุบลราชธานี/ สสภ. 12

	1	2	3	4	5	6	7	8	9	10	11	12	13	14	15	16	17	18	19	20
		พื้นที่ที่มีการให้บริการ													พื้นที่ที่ไม่มีการให้บริการ					
จังหวัด	ปริมาณขยะที่เกิดขึ้น	จำนวน อปท. ที่มีการให้บริการ	ปริมาณขยะที่เกิดขึ้นใน อปท. พื้นที่ให้บริการ	ปริมาณขยะที่เก็บขนไปกำจัด	ปริมาณขยะที่ถูกนำไปใช้ประโยชน์	ปริมาณขยะที่ไม่มีการให้บริการ	ปริมาณขยะที่กำจัดไม่ถูกต้อง	ปริมาณขยะที่กำจัดถูกต้อง	การนำไปใช้ประโยชน์	การนำไปกำจัด	Landfill	Compost	Incinerator	อื่น ๆ	จำนวน อปท. ที่ไม่มีการให้บริการ	ปริมาณขยะที่เกิดขึ้นใน อปท. พื้นที่ไม่ให้บริการ	ปริมาณขยะที่ถูกนำไปใช้ประโยชน์	ปริมาณขยะที่กำจัดไม่ถูกต้อง	ปริมาณขยะที่ถูกนำไปใช้ประโยชน์ (5)+(9)+(17)	ปริมาณขยะสะสม
จังหวัดอุบลราชธานี	(ตัน/วัน)	(แห่ง)	(ตัน/วัน)	(ตัน/วัน)	(ตัน/วัน)	(ตัน/วัน)	(ตัน/วัน)	(ตัน/วัน)	(ตัน/วัน)	(ตัน/วัน)	(ตัน/วัน)	(ตัน/วัน)	(ตัน/วัน)	(ตัน/วัน)	(แห่ง)	(ตัน/วัน)	(ตัน/วัน)	(ตัน/วัน)	(ตัน/วัน)	(ตัน)
หนองเหล่า	4.40														1	4.40	0.00	4.40	0.00	0.00
สหธาตุ	2.40														1	2.40	0.00	2.40	0.00	0.00
โนนรัง	3.43	1	3.43	2.74	0.69	0.00	2.74											0.00	0.69	0.00
หัวดอน	3.84	1	3.84	3.07	0.77	0.00	3.07											0.00	0.77	0.00
ค้อทอง	3.75	1	3.75	3.50	0.25	0.00	3.50											0.00	0.25	1,312.80
ยางขี้นก	2.38	1	2.38	2.00	0.38	0.00	2.00											0.00	0.38	877.20
กลางใหญ่	2.60	1	2.60	2.50	0.10	0.00	2.50											0.00	0.10	4,410.00
ชีทวน	5.40														1	5.40	0.00	5.40	0.00	0.00
นาคำใหญ่	2.67	1	2.67	1.50	1.17	0.00	1.50											0.00	1.17	4,203.60
ธาตุน้อย	3.62	1	3.62	2.00	1.62	0.00	2.00											0.00	1.62	2,152.80
สร้างถ่อ	4.90	1	4.90	3.50	1.40	0.00	3.50											0.00	1.40	859.50
ก่อเอ้	5.50														1	5.50	0.00	5.50	0.00	0.00
แดงหม้อ	2.30	1	2.30	2.00	0.30	0.00	2.00											0.00	0.30	1,585.80
หนองสิม	2.40														1	2.40	0.00	2.40	0.00	0.00
นาเวง	4.02	1	4.02	4.00	0.02	0.00	4.00											0.00	0.02	1,068.00
เจียด	3.58	1	3.58	2.00	1.58	0.00	2.00											0.00	1.58	810.00
แก้งเหนือ	4.55	1	4.55	3.50	0.80	0.25	3.50											0.00	0.80	270.00
นาตาล	8.00	1	8.00	6.20	1.40	0.40	6.20											0.00	1.40	360.00
พังเคน	6.20														1	6.20	0.00	6.20	0.00	0.00
กองโพน	5.20														1	5.20	0.00	5.20	0.00	0.00
พะลาน	4.20														1	4.20	0.00	4.20	0.00	1,920.00
ตำโรง	4.00														1	4.00	0.00	4.00	0.00	0.00
เหล่างาม	2.20														1	2.20	0.00	2.20	0.00	0.00
สารภี	3.20														1	3.20	0.00	3.20	0.00	0.00
สองคอน	4.20														1	4.20	0.00	4.20	0.00	0.00
ม่วงใหญ่	4.20														1	4.20	0.00	4.20	0.00	0.00
โพธิ์ไทร	5.49	1	5.49	4.80	0.69	0.00		4.80	0.00	4.80	4.80							0.00	0.69	0.00
เมืองเดช	10.80	1	10.80	8.80	2.00	0.00		8.80	0.00	8.80	8.80							0.00	2.00	0.00
นากระแซง	6.40														1	6.40	0.00	6.40	0.00	0.00
ทุ่งเทิง	5.20														1	5.20	0.00	5.20	0.00	0.00
แก้ง	4.40														1	4.40	0.00	4.40	0.00	0.00
นาตำ	3.81	1	3.81	3.00	0.81	0.00		3.00	0.00	3.00	3.00							0.00	0.81	0.00
กลาง	8.40														1	8.40	0.00	8.40	0.00	0.00
โนนสมบูรณ์	4.20														1	4.20	0.00	4.20	0.00	0.00
บัวงาม	3.70	1	3.70	2.90	0.80	0.00	2.90											0.00	0.80	0.00
ท่าโพธิ์ศรี	6.00														1	6.00	0.00	6.00	0.00	960.00
สมสะอาด	5.20														1	5.20	0.00	5.20	0.00	0.00
ตบหู	5.40														1	5.40	0.00	5.40	0.00	0.00
คำครั่ง	3.40														1	3.40	0.00	3.40	0.00	0.00
นาเจริญ	4.40														1	4.40	0.00	4.40	0.00	0.00
ป่าโมง	2.80														1	2.80	0.00	2.80	0.00	0.00
กุดเรือ	3.20														1	3.20	0.00	3.20	0.00	0.00
นาเกษม	2.60														1	2.60	0.00	2.60	0.00	0.00
นาห่อม	3.00														1	3.00	0.00	3.00	0.00	0.00
หนองอิม	3.40														1	3.40	0.00	3.40	0.00	0.00
โคกชำแระ	3.08	1	3.08	2.50	0.58	0.00	2.50											0.00	0.58	420.00
นาดี	4.20														1	4.20	0.00	4.20	0.00	0.00

แบบสำรวจที่ 1 ข้อมูลปริมาณขยะมูลฝอย จ.อุบลราชธานี/ สสภ. 12

	1	2	3	4	5	6	7	8	9	10	11	12	13	14	15	16	17	18	19	20
		พื้นที่ที่มีการให้บริการ													พื้นที่ที่ไม่มีการให้บริการ					
จังหวัด	ปริมาณขยะที่เกิดขึ้น	จำนวน อปท. ที่มีการให้บริการ	ปริมาณขยะที่เกิดขึ้นใน อปท. พื้นที่ให้บริการ	ปริมาณขยะที่เก็บขนไปกำจัด	ปริมาณขยะที่ถูกนำไปใช้ประโยชน์	ปริมาณขยะที่ไม่มีการให้บริการ	ปริมาณขยะที่กำจัดไม่ถูกต้อง	ปริมาณขยะที่กำจัดถูกต้อง	การนำไปใช้ประโยชน์	การนำไปกำจัด	Landfill	Compost	Incinerator	อื่น ๆ	จำนวน อปท. ที่ไม่มีการให้บริการ	ปริมาณขยะที่เกิดขึ้นใน อปท. พื้นที่ไม่ให้บริการ	ปริมาณขยะที่ถูกนำไปใช้ประโยชน์	ปริมาณขยะที่กำจัดไม่ถูกต้อง	ปริมาณขยะที่ถูกนำไปใช้ประโยชน์ (5)+(9)+(17)	ปริมาณขยะสะสม
จังหวัดอุบลราชธานี	(ตัน/วัน)	(แห่ง)	(ตัน/วัน)	(ตัน/วัน)	(ตัน/วัน)	(ตัน/วัน)	(ตัน/วัน)	(ตัน/วัน)	(ตัน/วัน)	(ตัน/วัน)	(ตัน/วัน)	(ตัน/วัน)	(ตัน/วัน)	(ตัน/วัน)	(แห่ง)	(ตัน/วัน)	(ตัน/วัน)	(ตัน/วัน)	(ตัน/วัน)	(ตัน)
บ้านลุม	6.40														1	6.40	0.00	6.40	0.00	0.00
โนนสวรรค์	2.60														1	2.60	0.00	2.60	0.00	0.00
พรสวรรค์	2.40														1	2.40	0.00	2.40	0.00	0.00
โนนสมบูรณ์	3.80														1	3.80	0.00	3.80	0.00	0.00
โสกแสง	4.80														1	4.80	0.00	4.80	0.00	0.00
โคมประดิษฐ์	6.60														1	6.60	0.00	6.60	0.00	0.00
เก่าขาม	2.40														1	2.40	0.00	2.40	0.00	0.00
ยาง	3.60														1	3.60	0.00	3.60	0.00	0.00
ยางใหญ่	2.80														1	2.80	0.00	2.80	0.00	0.00
บุเปือย	4.40														1	4.40	0.00	4.40	0.00	0.00
โคกสะอาด	2.80														1	2.80	0.00	2.80	0.00	0.00
ไพบูลย์	3.60														1	3.60	0.00	3.60	0.00	0.00
โนนค้อ	2.60														1	2.60	0.00	2.60	0.00	0.00
บัวงาม	4.40														1	4.40	0.00	4.40	0.00	0.00
บ้านแมด	3.40														1	3.40	0.00	3.40	0.00	0.00
โพนงาม	8.12	1	8.12	7.00	1.12	0.00	7.00											0.00	1.12	360.00
หนองสะโน	4.40														1	4.40	0.00	4.40	0.00	0.00
ห้วยข่า	5.60														1	5.60	0.00	5.60	0.00	0.00
ตระการ	3.80														1	3.80	0.00	3.80	0.00	0.00
เซเปิด	2.20														1	2.20	0.00	2.20	0.00	0.00
โนนกุง	4.20														1	4.20	0.00	4.20	0.00	0.00
คอนสาย	3.60														1	3.60	0.00	3.60	0.00	0.00
เกษม	6.20														1	6.20	0.00	6.20	0.00	0.00
ขามเปี้ย	2.80														1	2.80	0.00	2.80	0.00	0.00
หนองเต่า	2.40														1	2.40	0.00	2.40	0.00	0.00
ไหล่ทุ่ง	5.20	1	5.20	4.20	1.00	0.00	4.20											0.00	1.00	787.50
กระเดียน	2.40														1	2.40	0.00	2.40	0.00	0.00
บ้านแดง	2.20														1	2.20	0.00	2.20	0.00	0.00
เป้า	4.20														1	4.20	0.00	4.20	0.00	0.00
นาสะไม	4.80														1	4.80	0.00	4.80	0.00	0.00
ถ้ำแข้	2.60														1	2.60	0.00	2.60	0.00	0.00
โคกจาน	3.20														1	3.20	0.00	3.20	0.00	0.00
สะพือ	4.20														1	4.20	0.00	4.20	0.00	0.00
คำเจริญ	2.20														1	2.20	0.00	2.20	0.00	0.00
กุศกร	2.80														1	2.80	0.00	2.80	0.00	0.00
ห้วยฝ้ายพัฒนา	2.60														1	2.60	0.00	2.60	0.00	0.00
นาพิน	2.20														1	2.20	0.00	2.20	0.00	0.00
ดวกแดด	2.40														1	2.40	0.00	2.40	0.00	0.00
กุดยาดวน	2.29	1	2.29	2.00	0.29	0.00	2.00											0.00	0.29	720.00
ท่าหลวง	2.20														1	2.20	0.00	2.20	0.00	0.00
แก่งเค็ง	4.20														1	4.20	0.00	4.20	0.00	0.00
โนนสวาง	5.60														1	5.60	0.00	5.60	0.00	0.00
หนองทันน้ำ	4.40														1	4.40	0.00	4.40	0.00	0.00
กาบิน	2.40														1	2.40	0.00	2.40	0.00	0.00
กุดข้าวปุ้น	3.20														1	3.20	0.00	3.20	0.00	0.00
ม่วงสามสิบ	3.80	1	3.80	3.04	0.76	0.00		3.04	0.00	3.04	3.04							0.00	0.76	0.00
หนองเมือง	4.40														1	4.40	0.00	4.40	0.00	0.00

แบบสำรวจที่ 1 ข้อมูลปริมาณขยะมูลฝอย จ.อุบลราชธานี/ สสภ. 12

	1	2	3	4	5	6	7	8	9	10	11	12	13	14	15	16	17	18	19	20
		พื้นที่ที่มีการให้บริการ													พื้นที่ที่ไม่มีการให้บริการ					
จังหวัด	ปริมาณขยะที่เกิดขึ้น	จำนวน อปท. ที่มีการให้บริการ	ปริมาณขยะที่เกิดขึ้นใน อปท. พื้นที่ให้บริการ	ปริมาณขยะที่เก็บขนไปกำจัด	ปริมาณขยะที่ถูกนำไปใช้ประโยชน์	ปริมาณขยะที่ไม่มีการให้บริการ	ปริมาณขยะที่กำจัดไม่ถูกต้อง	ปริมาณขยะที่กำจัดถูกต้อง	การนำไปใช้ประโยชน์	การนำไปกำจัด	Landfill	Compost	Incinerator	อื่น ๆ	จำนวน อปท. ที่ไม่มีการให้บริการ	ปริมาณขยะที่เกิดขึ้นใน อปท. พื้นที่ไม่ให้บริการ	ปริมาณขยะที่ถูกนำไปใช้ประโยชน์	ปริมาณขยะที่กำจัดไม่ถูกต้อง	ปริมาณขยะที่ถูกนำไปใช้ประโยชน์ (5)+(9)+(17)	ปริมาณขยะตะสม
จังหวัดอุบลราชธานี	(ตัน/วัน)	(แห่ง)	(ตัน/วัน)	(ตัน/วัน)	(ตัน/วัน)	(ตัน/วัน)	(ตัน/วัน)	(ตัน/วัน)	(ตัน/วัน)	(ตัน/วัน)	(ตัน/วัน)	(ตัน/วัน)	(ตัน/วัน)	(ตัน/วัน)	(แห่ง)	(ตัน/วัน)	(ตัน/วัน)	(ตัน/วัน)	(ตัน/วัน)	(ตัน)
โพนแพง	2.00														1	2.00	0.00	2.00	0.00	0.00
หนองช้างใหญ่	2.30														1	2.30	0.00	2.30	0.00	0.00
หนองสาง	2.10														1	2.10	0.00	2.10	0.00	0.00
หนองไข่นก	2.20														1	2.20	0.00	2.20	0.00	0.00
คุมใหญ่	3.80														1	3.80	0.00	3.80	0.00	0.00
เหล่าบก	4.30														1	4.30	0.00	4.30	0.00	0.00
เตย	4.20														1	4.20	0.00	4.20	0.00	0.00
ยางโยภาพ	4.60														1	4.60	0.00	4.60	0.00	0.00
ไผ่ใหญ่	2.20														1	2.20	0.00	2.20	0.00	0.00
นาเสิง	2.10														1	2.10	0.00	2.10	0.00	0.00
ยางสักกระโพหลุ่ม	3.20														1	3.20	0.00	3.20	0.00	0.00
หนองเหล่า	3.40														1	3.40	0.00	3.40	0.00	0.00
สระสมิง	4.20														1	4.20	0.00	4.20	0.00	0.00
ห้วยระยุง	2.10	1	2.10	1.68	0.42	0.00		1.68	0.00	1.68	1.68							0.00	0.42	1,080.00
โพธิ์ใหญ่	3.32	1	3.32	2.66	0.66	0.00		2.66	0.00	2.66	2.66							0.00	0.66	0.00
ท่าลาด	4.40														1	4.40	0.00	4.40	0.00	0.00
โนนนิ่ง	3.31	1	3.31	2.65	0.66	0.00		2.65	0.00	2.65	2.65							0.00	0.66	0.00
คูเมือง	3.76	1	3.76	3.01	0.75	0.00		3.01	0.00	3.01	3.01							0.00	0.75	0.00
หนองกินเพล	3.07	1	3.07	2.46	0.61	0.00		2.46	0.00	2.46	2.46							0.00	0.61	0.00
บุ่งหวาย	4.80	1	4.80	3.84	0.96	0.00		3.84	0.00	3.84	3.84							0.00	0.96	0.00
โนนโหนน	3.02	1	3.02	3.00	0.02	0.00		3.00	0.00	3.00	3.00							0.00	0.02	4,980.00
แก่งโดม	2.40														1	2.40	0.00	2.40	0.00	0.00
โคกสว่าง	4.60														1	4.60	0.00	4.60	0.00	0.00
โนนกลาง	2.20														1	2.20	0.00	2.20	0.00	0.00
โคกก่อง	2.40														1	2.40	0.00	2.40	0.00	0.00
ค้อน้อย	3.80														1	3.80	0.00	3.80	0.00	0.00
โนนกาเล็น	4.10														1	4.10	0.00	4.10	0.00	0.00
ขามป้อม	2.00														1	2.00	0.00	2.00	0.00	0.00
หนองไข่	3.10														1	3.10	0.00	3.10	0.00	0.00
บอน	2.20														1	2.20	0.00	2.20	0.00	0.00
ไร่ใต้	4.62	1	4.62	3.50	1.12	0.00		3.50	0.00	3.50	3.50							0.00	1.12	565.00
โนนกาหลง	3.14	1	3.14	2.51	0.63	0.00		2.51	0.00	2.51	2.51							0.00	0.63	0.00
นาโพธิ์	5.76	1	5.76	4.00	1.76	0.00		4.00	0.00	4.00	4.00							0.00	1.76	460.80
หนองบัวฮี	4.40														1	4.40	0.00	4.40	0.00	0.00
ดอนจิก	9.17	1	9.17	7.34	1.83	0.00		7.34	0.00	7.34	7.34							0.00	1.83	0.00
อ่างศิลา	2.85	1	2.85	2.28	0.57	0.00		2.28	0.00	2.28	2.28							0.00	0.57	0.00
ทรายมูล	2.11	1	2.11	1.69	0.42	0.00		1.69	0.00	1.69	1.69							0.00	0.42	0.00
ระเว	4.77	1	4.77	3.82	0.95	0.00		3.82	0.00	3.82	3.82							0.00	0.95	0.00
โนนกลาง	4.88	1	4.88	3.90	0.98	0.00		3.90	0.00	3.90	3.90							0.00	0.98	0.00
บ้านแขม	2.54	1	2.54	2.03	0.51	0.00		2.03	0.00	2.03	2.03							0.00	0.51	0.00
คำหว้า	2.41	1	2.41	2.00	0.41	0.00		2.00	0.00	2.00	2.00							0.00	0.41	960.00
นาคาย	3.35	1	3.35	2.68	0.67	0.00		2.68	0.00	2.68	2.68							0.00	0.67	0.00
สำโรง	2.20														1	2.20	0.00	2.20	0.00	0.00
จิกเทิง	3.79	1	3.79	3.03	0.76	0.00	3.03											0.00	0.76	0.00
หนองกุง	2.55	1	2.55	1.50	1.05	0.00	1.50											0.00	1.05	720.00
ตาลสุม	3.18	1	3.18	2.54	0.64	0.00	2.54											0.00	0.64	2,700.00
ดันไร่	8.33	1	8.33	6.66	1.67	0.00	6.66											0.00	1.67	0.00

แบบสำรวจที่ 1 ข้อมูลปริมาณขยะมูลฝอย จ.อุบลราชธานี/ อปท. 12

	1	2	3	4	5	6	7	8	9	10	11	12	13	14	15	16	17	18	19	20
		พื้นที่ที่มีการให้บริการ													พื้นที่ที่ไม่มีการให้บริการ					
จังหวัด	ปริมาณขยะที่เกิดขึ้น	จำนวน อปท. ที่มีการให้บริการ	ปริมาณขยะที่เกิดขึ้นใน อปท. พื้นที่ให้บริการ	ปริมาณขยะที่เก็บขนไปกำจัด	ปริมาณขยะที่ถูกนำไปใช้ประโยชน์	ปริมาณขยะที่ไม่มีการให้บริการ	ปริมาณขยะที่กำจัดไม่ถูกต้อง	ปริมาณขยะที่กำจัดถูกต้อง	การนำไปใช้ประโยชน์	การนำไปกำจัด	Landfill	Compost	Incinerator	อื่น ๆ	จำนวน อปท. ที่ไม่มีการให้บริการ	ปริมาณขยะที่เกิดขึ้นใน อปท. พื้นที่ไม่ให้บริการ	ปริมาณขยะที่ถูกนำไปใช้ประโยชน์	ปริมาณขยะที่กำจัดไม่ถูกต้อง	ปริมาณขยะที่ถูกนำไปใช้ประโยชน์ (5)+(9)+(17)	ปริมาณขยะสะสม
จังหวัดอุบลราชธานี	(ตัน/วัน)	(แห่ง)	(ตัน/วัน)	(ตัน/วัน)	(ตัน/วัน)	(ตัน/วัน)	(ตัน/วัน)	(ตัน/วัน)	(ตัน/วัน)	(ตัน/วัน)	(ตัน/วัน)	(ตัน/วัน)	(ตัน/วัน)	(ตัน/วัน)	(แห่ง)	(ตัน/วัน)	(ตัน/วัน)	(ตัน/วัน)	(ตัน/วัน)	(ตัน)
โนนก่อ	8.29	1	8.29	6.63	1.66	0.00	6.63											0.00	1.66	0.00
ค้อเขื่อนแก้ว	8.33	1	8.33	6.66	1.67	0.00	6.66											0.00	1.67	0.00
ช่องเม็ก	3.02	1	3.02	3.00	0.02	0.00	3.00											0.00	0.02	2,880.00
ฝางคำ	2.24	1	2.24	1.79	0.45	0.00	1.79											0.00	0.45	0.00
รวม (ตัน/วัน)	1,168.49	107.00	660.43	560.76	92.29	7.38	208.14	352.61	-	352.61	352.61	-	-	-	131.00	528.06	-	528.06	92.29	106,065.60
รวม (ตัน/ปี)	433,796.50	107.00	241,056.60	204,676.67	33,666.23	2,693.70	75,969.64	128,703.38	-	128,703.38	128,703.38	-	-	-	131.00	192,741.90	-	192,741.90	33,666.23	106,065.60

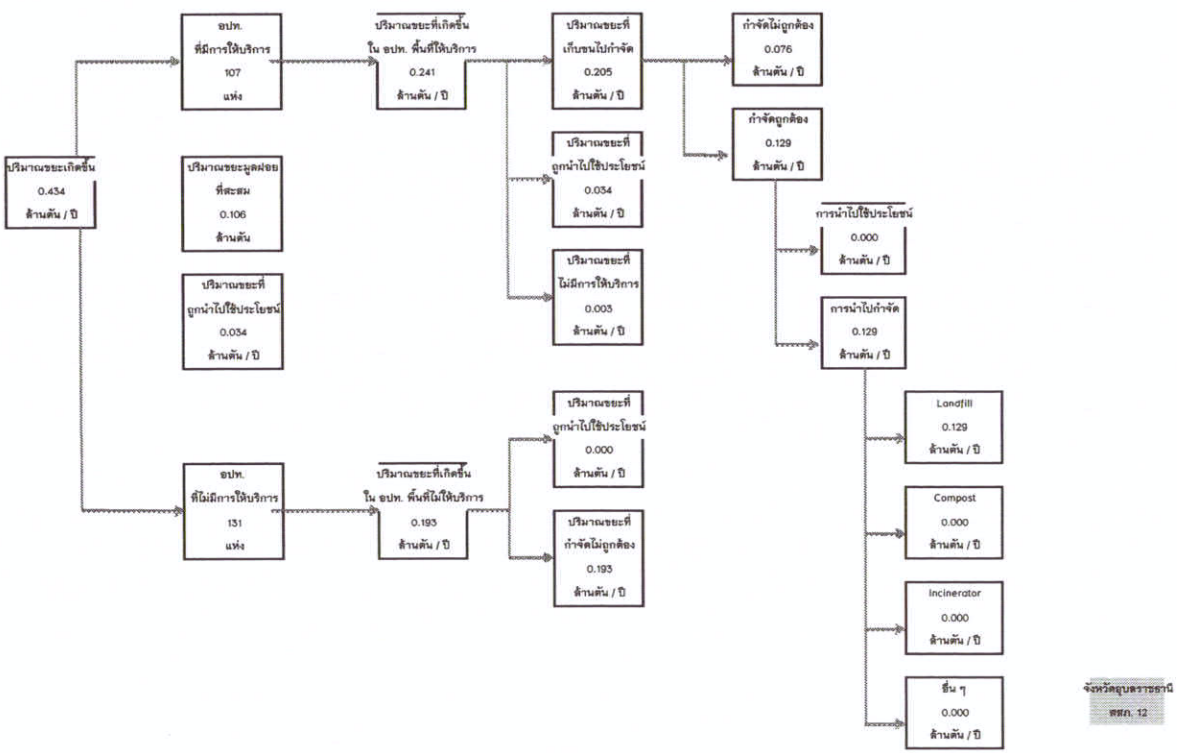

แบบสำรวจที่ 1 ข้อมูลปริมาณขยะมูลฝอย จ.อำนาจเจริญ / สสภ. 12

	1	2	3	4	5	6	7	8	9	10	11	12	13	14	15	16	17	18	19	20
		พื้นที่ที่มีการให้บริการ													พื้นที่ที่ไม่มีการให้บริการ					
จังหวัด	ปริมาณขยะที่เกิดขึ้น	จำนวน อปท. ที่มีการให้บริการ	ปริมาณขยะที่เกิดขึ้นใน อปท. พื้นที่ให้บริการ	ปริมาณขยะที่เก็บขนไปกำจัด	ปริมาณขยะที่ถูกนำไปใช้ประโยชน์	ปริมาณขยะที่ไม่มีการให้บริการ	ปริมาณขยะที่กำจัดไม่ถูกต้อง	ปริมาณขยะที่กำจัดถูกต้อง	การนำไปใช้ประโยชน์	การนำไปกำจัด	Landfill	Compost	Incinerator	อื่น ๆ	จำนวน อปท. ที่ไม่มีการให้บริการ	ปริมาณขยะที่เกิดขึ้นใน อปท. พื้นที่ไม่ให้บริการ	ปริมาณขยะที่ถูกนำไปใช้ประโยชน์	ปริมาณขยะที่กำจัดไม่ถูกต้อง	ปริมาณขยะที่ถูกนำไปใช้ประโยชน์ (5)+(9)+(17)	ปริมาณขยะสะสม
จังหวัดอำนาจเจริญ	(ตัน/วัน)	(แห่ง)	(ตัน/วัน)	(ตัน/วัน)	(ตัน/วัน)	(ตัน/วัน)	(ตัน/วัน)	(ตัน/วัน)	(ตัน/วัน)	(ตัน/วัน)	(ตัน/วัน)	(ตัน/วัน)	(ตัน/วัน)	(ตัน/วัน)	(แห่ง)	(ตัน/วัน)	(ตัน/วัน)	(ตัน/วัน)	(ตัน/วัน)	(ตัน)
อบจ.อำนาจเจริญ																				
เทศบาลเมืองอำนาจเจริญ	29.90	1	29.90	23.95	5.75	0.20		23.95	0.00	23.95	23.95								5.75	0.00
เทศบาลตำบลนายม	3.40	1	3.40	2.80	0.50	0.10		2.80	0.00	2.80	2.80								0.50	0.00
เทศบาลตำบลน้ำปลีก	2.03	1	2.03	2.00	0.02	0.01	2.00		0.00										0.02	1,800.00
เทศบาลตำบลนาวัง	3.20	1	3.20	3.00	0.15	0.05	3.00		0.00										0.15	0.00
เทศบาลตำบลไก่คำ	4.10	1	4.10	4.00	0.08	0.02		4.00	0.00	4.00	4.00								0.08	0.00
เทศบาลตำบลนาหมอม้า	2.14	1	2.14	2.00	0.14	0.00	2.00		0.00										0.14	2,160.00
เทศบาลตำบลเสนางคนิคม	4.13	1	4.13	4.00	0.13	0.00	4.00		0.00										0.13	0.00
เทศบาลตำบลสิริเสนางค์(เสนางคนิคม)	4.51	1	4.51	4.20	0.19	0.12	4.20		0.00										0.19	9,600.00
เทศบาลตำบลชานุมาน	2.33	1	2.33	2.20	0.10	0.03	2.20		0.00										0.10	4,320.00
เทศบาลตำบลโคกก่ง	4.20														1	4.20	0.00	4.20	0.00	0.00
เทศบาลตำบลปทุมราชวงศา(นาหว้าใหญ่)*	2.16	1	2.16	2.00	0.16	0.00	2.00		0.00										0.16	5,760.00
เทศบาลตำบลนาป่าแซง	3.60														1	3.60	0.00	3.60	0.00	0.00
เทศบาลตำบลหนองข่า	3.80														1	3.80	0.00	3.80	0.00	0.00
เทศบาลตำบลห้วย	4.20														1	4.20	0.00	4.20	0.00	0.00
เทศบาลตำบลพนา	2.80	1	2.80	2.44	0.36	0.00		2.44	0.00	2.44	2.44								0.36	0.00
เทศบาลตำบลพระเหลา	4.30	1	4.30	4.00	0.26	0.04		4.00	0.00	4.00			4.00						0.26	360.00
เทศบาลตำบลอำนาจ	2.00	1	2.00	1.80	0.18	0.02		1.80	0.00	1.80	1.80								0.18	0.00
เทศบาลตำบลดงมะยาง	3.14	1	3.14	3.10	0.04	0.00		3.10	0.00	3.10	3.10								0.04	0.00
เทศบาลตำบลเปือย	6.75	1	6.75	6.50	0.20	0.05		6.50	0.00	6.50	6.50								0.20	0.00
เทศบาลตำบลสามหมอง(อำนาจ)*	2.20	1	2.20	2.00	0.12	0.08		2.00	0.00	2.00	2.00								0.12	0.00
เทศบาลตำบลโคกกลาง	4.63	1	4.63	4.50	0.12	0.01		4.50	0.00	4.50	4.50								0.12	0.00
เทศบาลตำบลหัวตะพาน	7.00	1	7.00	6.80	0.18	0.02	6.80		0.00										0.18	9,720.00
เทศบาลตำบลรัตนวารีศรีเจริญ(หัวตะพาน)	3.48	1	3.48	3.00	0.40	0.08	3.00		0.00										0.40	0.00
เทศบาลตำบลเค็งใหญ่	5.60	1	5.60	5.50	0.08	0.02	5.50		0.00										0.08	8,640.00
กุดปลาดุก	4.20														1	4.20	0.00	4.20	0.00	0.00
คึมใหญ่	3.60														1	3.60	0.00	3.60	0.00	0.00
ดอนเมย	2.20														1	2.20	0.00	2.20	0.00	0.00
นาจิก	3.00	1	3.00	2.60	0.30	0.10		2.60	0.00	2.60				2.60					0.30	540.00
นาแต้	4.50	1	4.50	4.00	0.25	0.25		4.00	0.00	4.00	4.00								0.25	0.00
นาผือ	5.30	1	5.30	5.20	0.10	0.00		5.20	0.00	5.20	5.20								0.10	0.00
น้ำปลีก	2.50														1	2.50	0.00	2.50	0.00	0.00
โนนโพธิ์	5.50	1	5.50	4.50	0.90	0.10		4.50	0.00	4.50	4.50								0.90	0.00
โนนหนามแท่ง	5.44	1	5.44	5.25	0.19	0.00		5.25	0.00	5.25	5.25								0.19	0.00
บุ่ง	1.70	1	1.70	1.50	0.18	0.02		1.50	0.00	1.50	1.50								0.18	0.00
ปลาค้าว	4.30														1	4.30	0.00	4.30	0.00	0.00
สร้างนกทา	4.80														1	4.80	0.00	4.80	0.00	0.00
หนองมะแซว	2.40														1	2.40	0.00	2.40	0.00	0.00
ห้วยไร่	3.90														1	3.90	0.00	3.90	0.00	0.00
เหล่าพรวน	2.20														1	2.20	0.00	2.20	0.00	0.00
ดงบัง	5.20	1	5.20	5.00	0.15	0.05		5.00	0.00	5.00	5.00								0.15	0.00
แมด	3.50	1	3.50	2.80	0.65	0.05		2.80	0.00	2.80	2.80								0.65	0.00
ไร่ขี	2.80														1	2.80	0.00	2.80	0.00	0.00
นาเรียง	4.30														1	4.30	0.00	4.30	0.00	0.00
โพนทอง	5.00	1	5.00	4.80	0.18	0.02	4.80		0.00										0.18	0.00
ไร่ศิลุก	4.50														1	4.50	0.00	4.50	0.00	0.00

แบบสำรวจที่ 1 ข้อมูลปริมาณขยะมูลฝอย จ.อำนาจเจริญ / สสก. 12

	1	2	3	4	5	6	7	8	9	10	11	12	13	14	15	16	17	18	19	20
		พื้นที่ที่มีการให้บริการ													พื้นที่ที่ไม่มีการให้บริการ					
จังหวัด / จังหวัดอำนาจเจริญ	ปริมาณขยะที่เกิดขึ้น (ตัน/วัน)	จำนวน อปท. ที่มีการให้บริการ (แห่ง)	ปริมาณขยะที่เกิดขึ้นใน อปท. พื้นที่ให้บริการ (ตัน/วัน)	ปริมาณขยะที่เก็บขนไปกำจัด (ตัน/วัน)	ปริมาณขยะที่ถูกนำไปใช้ประโยชน์ (ตัน/วัน)	ปริมาณขยะที่ไม่มีการให้บริการ (ตัน/วัน)	ปริมาณขยะที่กำจัดไม่ถูกต้อง (ตัน/วัน)	ปริมาณขยะที่กำจัดถูกต้อง (ตัน/วัน)	การนำไปใช้ประโยชน์ (ตัน/วัน)	การนำไปกำจัด (ตัน/วัน)	Landfill (ตัน/วัน)	Compost (ตัน/วัน)	Incinerator (ตัน/วัน)	อื่น ๆ (ตัน/วัน)	จำนวน อปท. ที่ไม่มีการให้บริการ (แห่ง)	ปริมาณขยะที่เกิดขึ้นใน อปท. พื้นที่ไม่ให้บริการ (ตัน/วัน)	ปริมาณขยะที่ถูกนำไปใช้ประโยชน์ (ตัน/วัน)	ปริมาณขยะที่กำจัดไม่ถูกต้อง (ตัน/วัน)	ปริมาณขยะที่ถูกนำไปใช้ประโยชน์ (5)+(9)+(17) (ตัน/วัน)	ปริมาณขยะสะสม (ตัน)
หนองสามสี	2.40														1	2.40	0.00	2.40	0.00	0.00
หนองไข	4.70	1	4.70	4.00	0.40	0.30	4.00		0.00										0.40	180.00
คำโพน	6.20	1	6.20	6.00	0.18	0.02	6.00		0.00										0.18	0.00
นาหว้า	3.00	1	3.00	2.90	0.10	0.00	2.90		0.00										0.10	0.00
โนนงาม	2.20														1	2.20	0.00	2.20	0.00	0.00
ดือ	4.40														1	4.40	0.00	4.40	0.00	0.00
คำพระ	5.20	1	5.20	4.90	0.28	0.02	4.90		0.00										0.28	0.00
จิกดู่	5.50	1	5.50	5.20	0.28	0.02	5.20		0.00										0.28	960.00
โพนเมืองน้อย	4.60														1	4.60	0.00	4.60	0.00	0.00
สร้างถ่อน้อย	5.40														1	5.40	0.00	5.40	0.00	0.00
หนองแก้ว	2.40														1	2.40	0.00	2.40	0.00	0.00
คำเขื่อนแก้ว	5.72	1	5.72	5.50	0.20	0.02	5.50		0.00										0.20	112.50
โคกสาร	2.40														1	2.40	0.00	2.40	0.00	0.00
ชานุมาน	4.20														1	4.20	0.00	4.20	0.00	0.00
ป่าก่อ	4.40														1	4.40	0.00	4.40	0.00	0.00
จานลาน	6.80	1	6.80	6.50	0.28	0.02	6.50		0.00										0.28	675.00
พนา	2.20														1	2.20	0.00	2.20	0.00	0.00
ไม้กลอน	3.60														1	3.60	0.00	3.60	0.00	0.00
รวม (ตัน/วัน)	271.76	36.00	176.06	160.44	13.78	1.84	74.50	85.94	-	85.94	79.34	-	4.00	2.60	27.00	95.70	-	95.70	13.78	44,827.50
รวม (ตัน/ปี)	99,192.40	36.00	64,261.90	58,560.60	5,029.70	671.60	27,192.50	31,368.10	-	31,368.10	28,959.10	-	1,460.00	949.00	27.00	34,930.50	-	34,930.50	5,029.70	44,827.50

แบบสำรวจที่ 1 ข้อมูลปริมาณขยะมูลฝอย จ.อำนาจเจริญ / สสภ. 12

	1	2	3	4	5	6	7	8	9	10	11	12	13	14	15	16	17	18	19	20
		พื้นที่ที่มีการให้บริการ													พื้นที่ที่ไม่มีการให้บริการ					
จังหวัด	ปริมาณขยะที่เกิดขึ้น	จำนวน อปท. ที่มีการให้บริการ	ปริมาณขยะที่เกิดขึ้นใน อปท. พื้นที่ให้บริการ	ปริมาณขยะที่เก็บขนไปกำจัด	ปริมาณขยะที่ถูกนำไปใช้ประโยชน์	ปริมาณขยะที่ไม่มีการให้บริการ	ปริมาณขยะที่กำจัดไม่ถูกต้อง	ปริมาณขยะที่กำจัดถูกต้อง	การนำไปใช้ประโยชน์	การนำไปกำจัด	Landfill	Compost	Incinerator	อื่น ๆ	จำนวน อปท. ที่ไม่มีการให้บริการ	ปริมาณขยะที่เกิดขึ้นใน อปท. พื้นที่ไม่ได้ให้บริการ	ปริมาณขยะที่ถูกนำไปใช้ประโยชน์	ปริมาณขยะที่กำจัดไม่ถูกต้อง	ปริมาณขยะที่ถูกนำไปใช้ประโยชน์ (5)+(9)+(17)	ปริมาณขยะสะสม
จังหวัดอำนาจเจริญ	(ตัน/วัน)	(แห่ง)	(ตัน/วัน)	(ตัน/วัน)	(ตัน/วัน)	(ตัน/วัน)	(ตัน/วัน)	(ตัน/วัน)	(ตัน/วัน)	(ตัน/วัน)	(ตัน/วัน)	(ตัน/วัน)	(ตัน/วัน)	(ตัน/วัน)	(แห่ง)	(ตัน/วัน)	(ตัน/วัน)	(ตัน/วัน)	(ตัน/วัน)	(ตัน)

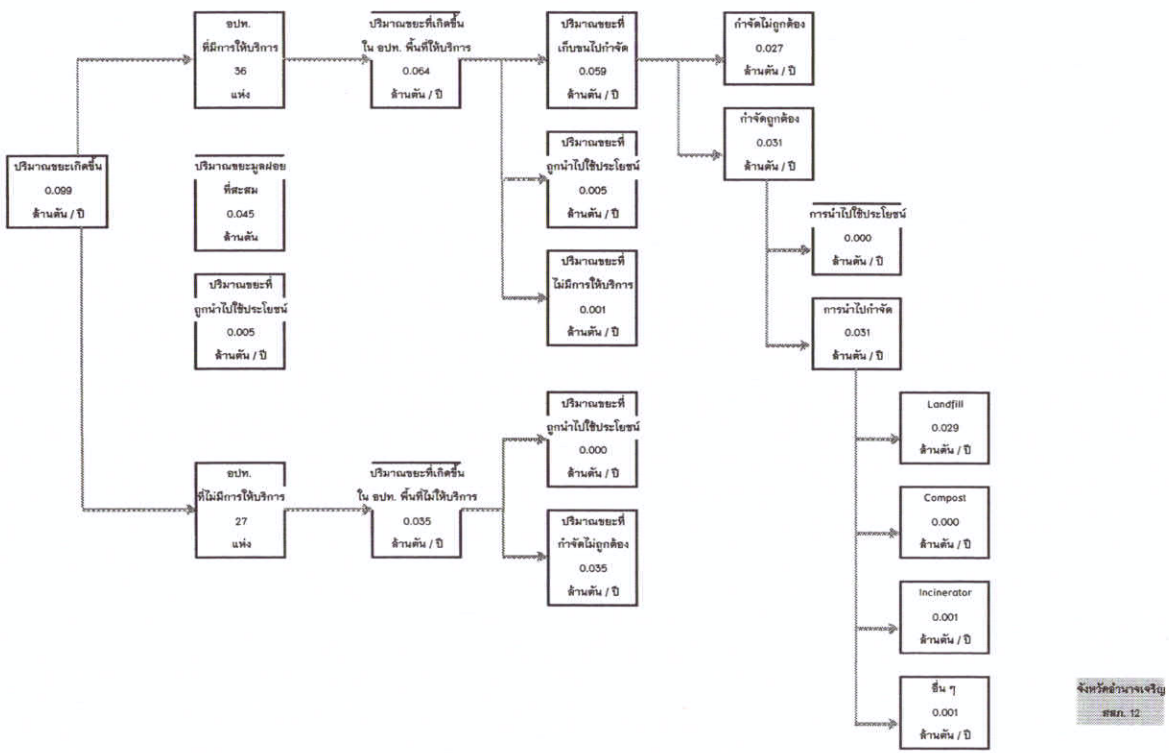

แบบสำรวจที่ 1 ข้อมูลปริมาณขยะมูลฝอย จ.ยโสธร / สสภ. 12

	1	2	3	4	5	6	7	8	9	10	11	12	13	14	15	16	17	18	19	20
		พื้นที่ที่มีการให้บริการ													พื้นที่ที่ไม่มีการให้บริการ					
จังหวัด	ปริมาณขยะที่เกิดขึ้น	จำนวน อปท. ที่มีการให้บริการ	ปริมาณขยะที่เกิดขึ้นใน อปท. พื้นที่ให้บริการ	ปริมาณขยะที่เก็บขนไปกำจัด	ปริมาณขยะที่ถูกนำไปใช้ประโยชน์	ปริมาณขยะที่ไม่มีการให้บริการ	ปริมาณขยะที่กำจัดไม่ถูกต้อง	ปริมาณขยะที่กำจัดถูกต้อง	การนำไปใช้ประโยชน์	การนำไปกำจัด	Landfill	Compost	Incinerator	อื่น ๆ	จำนวน อปท. ที่ไม่มีการให้บริการ	ปริมาณขยะที่เกิดขึ้นใน อปท. พื้นที่ไม่ให้บริการ	ปริมาณขยะที่ถูกนำไปใช้ประโยชน์	ปริมาณขยะที่กำจัดไม่ถูกต้อง	ปริมาณขยะที่ถูกนำไปใช้ประโยชน์ (5)+(9)+(17)	ริมาณขยะละเล
จังหวัดยโสธร	(ตัน/วัน)	(แห่ง)	(ตัน/วัน)	(ตัน/วัน)	(ตัน/วัน)	(ตัน/วัน)	(ตัน/วัน)	(ตัน/วัน)	(ตัน/วัน)	(ตัน/วัน)	(ตัน/วัน)	(ตัน/วัน)	(ตัน/วัน)	(ตัน/วัน)	(แห่ง)	(ตัน/วัน)	(ตัน/วัน)	(ตัน/วัน)	(ตัน/วัน)	(ตัน)
อบจ.ยโสธร																				
เทศบาลเมืองยโสธร	17.88	1	17.88	15.20	2.65	0.03		15.20	0.00	15.20	15.20							0.00	2.65	
เทศบาลตำบลเลิต	2.00	1	2.00	1.80	0.16	0.04		1.80	0.00	1.80	1.80							0.00	0.16	-
เทศบาลตำบลตาดทอง	3.60	1	3.60	3.42	0.14	0.04		3.42	0.00	3.42	3.42							0.00	0.14	-
เทศบาลตำบลทุ่งแต้	3.00	1	3.00	2.55	0.40	0.05	2.55											0.00	0.40	2,880.00
เทศบาลตำบลน้ำคำใหญ่	2.33	1	2.33	2.20	0.04	0.09		2.20	0.00	2.20	2.20							0.00	0.04	-
เทศบาลตำบลสำราญ	3.73	1	3.73	3.60	0.12	0.01		3.60	0.00	3.60	3.60							0.00	0.12	-
เทศบาลตำบลเลิงนกทา	4.00	1	4.00	3.50	0.28	0.22	3.50											0.00	0.28	2,700.00
เทศบาลตำบลสามแยก	3.50	1	3.50	3.10	0.37	0.03		3.10	0.00	3.10	3.10							0.00	0.37	-
เทศบาลตำบลหัวงแซง	4.00	1	4.00	3.83	0.02	0.15	3.83											0.00	0.02	360.00
เทศบาลตำบลบุ่งค้า	5.00	1	5.00	4.02	0.34	0.64	4.02											0.00	0.34	720.00
เทศบาลตำบลสามัคคี	4.20														1	4.20	0.00	4.20	0.00	-
เทศบาลตำบลศรีแก้ว	1.20	1	1.20	1.00	0.12	0.08	1.00											0.00	0.12	45.00
เทศบาลตำบลกุดเชียงหมี	1.20	1	1.20	1.09	0.02	0.09	1.09											0.00	0.02	1,215.00
เทศบาลตำบลสวาท	4.10														1	4.10	0.00	4.10	0.00	-
เทศบาลตำบลกุดแห่	4.00	1	4.00	3.20	0.40	0.40	3.20											0.00	0.40	150.00
เทศบาลตำบลคำเตย	4.00	1	4.00	3.60	0.40	0.00	3.60											0.00	0.40	1,440.00
เทศบาลตำบลกุดชุมพัฒนา	4.00	1	4.00	3.59	0.41	0.00	3.59											0.00	0.41	2,160.00
เทศบาลตำบลค้อวัง	4.60	1	4.60	3.16	1.40	0.04	3.16											0.00	1.40	810.00
เทศบาลตำบลคำเขื่อนแก้ว	1.89	1	1.89	1.50	0.12	0.27		1.50	0.00	1.50	1.50							0.00	0.12	-
เทศบาลตำบลคงแคนใหญ่	4.00	1	4.00	3.26	0.64	0.10	3.26		0.00									0.00	0.64	2,400.00
เทศบาลตำบลทรายมูล	5.30	1	5.30	5.10	0.12	0.08	5.10		0.00									0.00	0.12	1,440.00
เทศบาลตำบลนาเวียง	2.80														1	2.80	0.00	2.80	0.00	-
เทศบาลตำบลป่าติ้ว	3.07	1	3.07	3.00	0.02	0.05	3.00		0.00									0.00	0.02	2,700.00
เทศบาลตำบลฟ้าหยาด	5.15	1	5.15	4.74	0.35	0.06	4.74		0.00									0.00	0.35	2,440.00
เชียงคำ	4.00	1	4.00	3.80	0.12	0.08	3.80		0.00									0.00	0.12	1,752.00
ค้อเหนือ	1.39	1	1.39	1.07	0.27	0.06		1.07	0.00	5.07	1.07							0.00	0.27	-
นาสะไมย์	3.30	1	3.30	3.10	0.02	0.18	3.10		0.00									0.00	0.02	150.00
หนองหิน	0.80	1	0.80	0.50	0.28	0.02		0.50	0.00	0.50	0.50							0.00	0.28	-
หนองเรือ	0.90	1	0.90	0.50	0.35	0.05		0.50	0.00	0.50	0.50							0.00	0.35	-
ชั้นไดใหญ่	2.40														1	2.40	0.00	2.40	0.00	1,474.60
สิงห์	0.49	1	0.49	0.41	0.05	0.03		0.41	0.00	0.41	0.41							0.00	0.05	-
ทุ่งนางโอก	4.00	1	4.00	3.70	0.02	0.28	3.70		0.00									0.00	0.02	1,800.00
ขุมเงิน	1.50	1	1.50	1.20	0.25	0.05	1.20		0.00									0.00	0.25	2,100.00
คูทุ่ง	2.80														1	2.80	0.00	2.80	0.00	-
หนองคู	5.68	1	5.68	5.55	0.12	0.01		5.55	0.00	5.55	5.55							0.00	0.12	-
หนองเป็ด	2.40														1	2.40	0.00	2.40	0.00	-
ทรายมูล	3.00	1	3.00	2.80	0.20	0.00		2.80	0.00	2.80	2.80							0.00	0.20	-
คูสาด	3.74														1	3.74	0.00	3.74	0.00	-
คงมะไฟ	3.00	1	3.00	2.65	0.30	0.05		2.65	0.00	2.65	2.65							0.00	0.30	-
ไผ่	2.20														1	2.20	0.00	2.20	0.00	-
โนนเปือย	4.06	1	4.06	4.00	0.06	0.00	4.00		0.00									0.00	0.06	1,741.05
โพนงาม	4.04														1	4.04	0.00	4.04	0.00	-
กำแมด	0.65	1	0.65	0.60	0.02	0.03	0.60		0.00									0.00	0.02	960.00
คำน้ำสร้าง	2.82	1	2.82	2.00	0.52	0.30	2.00		0.00									0.00	0.52	450.00
หนองแหน	3.80														1	3.80	0.00	3.80	0.00	-
หนองหมี	2.16														1	2.16	0.00	2.16	0.00	-

แบบสำรวจที่ 1 ข้อมูลปริมาณขยะมูลฝอย จ.ยโสธร / สสก. 12

	1	2	3	4	5	6	7	8	9	10	11	12	13	14	15	16	17	18	19	20
		พื้นที่ที่มีการให้บริการ													พื้นที่ที่ไม่มีการให้บริการ					
จังหวัด	ปริมาณขยะที่เกิดขึ้น	จำนวน อปท. ที่มีการให้บริการ	ปริมาณขยะที่เกิดขึ้นใน อปท. พื้นที่ให้บริการ	ปริมาณขยะที่เก็บขนไปกำจัด	ปริมาณขยะที่ถูกนำไปใช้ประโยชน์	ปริมาณขยะที่ไม่มีการให้บริการ	ปริมาณขยะที่กำจัดไม่ถูกต้อง	ปริมาณขยะที่กำจัดถูกต้อง	การนำไปใช้ประโยชน์	การนำไปกำจัด	Landfill	Compost	Incinerator	อื่น ๆ	จำนวน อปท. ที่ไม่มีการให้บริการ	ปริมาณขยะที่เกิดขึ้นใน อปท. พื้นที่ไม่ให้บริการ	ปริมาณขยะที่ถูกนำไปใช้ประโยชน์	ปริมาณขยะที่กำจัดไม่ถูกต้อง	ปริมาณขยะที่ถูกนำไปใช้ประโยชน์ (5)+(9)+(17)	ริมาณขยะตะตก
จังหวัดยโสธร	(ตัน/วัน)	(แห่ง)	(ตัน/วัน)	(ตัน/วัน)	(ตัน/วัน)	(ตัน/วัน)	(ตัน/วัน)	(ตัน/วัน)	(ตัน/วัน)	(ตัน/วัน)	(ตัน/วัน)	(ตัน/วัน)	(ตัน/วัน)	(ตัน/วัน)	(แห่ง)	(ตัน/วัน)	(ตัน/วัน)	(ตัน/วัน)	(ตัน/วัน)	(ตัน)
กุดชุม	2.40														1	2.40	0.00	2.40	0.00	-
หัวขแก้ง	2.20														1	2.20	0.00	2.20	0.00	-
นาโส่	2.20														1	2.20	0.00	2.20	0.00	-
กุดกุง	0.16	1	0.16	0.14	0.02	0.00		0.14	0.00	0.14	0.14							0.00	0.02	-
ภู่จาน	2.50	1	2.50	2.20	0.20	0.10	2.20		0.00									0.00	0.20	720.00
แคนน้อย	1.20	1	1.20	1.00	0.15	0.05	1.00		0.00									0.00	0.15	720.00
ทุ่งมน	0.83	1	0.83	0.80	0.02	0.01		0.80	0.00	0.80	0.80							0.00	0.02	-
นาแก	2.40														1	2.40	0.00	2.40	0.00	-
ย่อ	0.88	1	0.88	0.80	0.05	0.03		0.80	0.00	0.80	0.80							0.00	0.05	-
ลุมพุก	1.61	1	1.61	1.50	0.08	0.03		1.50	0.00	1.50	1.50							0.00	0.08	-
ลงเปือย	1.00	1	1.00	0.80	0.15	0.05		0.80	0.00	0.80				0.80				0.00	0.15	810.00
เหล่าไฮ	1.00	1	1.00	0.90	0.08	0.02	0.90		0.00									0.00	0.08	888.00
คงเจริญ	2.23	1	2.23	2.00	0.20	0.03	2.00		0.00									0.00	0.20	1,050.00
โพนทัน	3.48	1	3.48	3.00	0.40	0.08	3.00		0.00									0.00	0.40	1,170.00
นาคำ	2.20														1	2.20	0.00	2.20	0.00	-
กระจาย	1.15	1	1.15	1.00	0.12	0.03		1.00	0.00	1.00	1.00							0.00	0.12	-
โคกนาโก	0.77	1	0.77	0.70	0.05	0.02		0.70	0.00	0.70	0.70							0.00	0.05	-
โพธิ์ไทร	1.02	1	1.02	1.00	0.02	0.00		1.00	0.00	1.00	1.00							0.00	0.02	-
ศรีฐาน	1.50	1	1.50	1.20	0.20	0.10		1.20	0.00	1.20	1.20							0.00	0.20	1,350.00
เชียงเพ็ง	0.41	1	0.41	0.40	0.00	0.01		0.40	0.00	0.40	0.40							0.00	0.00	-
หัวเมือง	4.01	1	4.01	4.00	0.01	0.00	4.00		0.00									0.00	0.01	3,840.00
ฟ้าหยาด	3.00	1	3.00	2.80	0.10	0.10	2.80		0.00									0.00	0.10	4,200.00
บากเรือ	2.20														1	2.20	0.00	2.20	0.00	-
คูเมือง	2.30	1	2.30	2.20	0.08	0.02	2.20		0.00									0.00	0.08	2,460.00
ผงยาง	2.20														1	2.20	0.00	2.20	0.00	-
ม่วง	1.50	1	1.50	1.20	0.15	0.15	1.20		0.00									0.00	0.15	2,640.00
บึงแก	2.60														1	2.60	0.00	2.60	0.00	-
พระเสาร์	2.20														1	2.20	0.00	2.20	0.00	-
ผือฮี	2.40														1	2.40	0.00	2.40	0.00	-
โนนทราย	2.00														1	2.00	0.00	2.00	0.00	-
ค้อวัง	1.00	1	1.00	1.00	0.00	0.00	1.00		0.00									0.00	0.00	5,280.00
ฟ้าหว่วน	3.40	1	3.40	3.20	0.15	0.05	3.20		0.00									0.00	0.15	2,430.00
กุดน้ำใส	3.60														1	3.60	0.00	3.60	0.00	-
น้ำอ้อม	3.16	1	3.16	3.00	0.15	0.01	3.00		0.00									0.00	0.15	1,620.00
โคกสำราญ	4.40														1	4.40	0.00	4.40	0.00	-
สร้างมิ่ง	2.40														1	2.40	0.00	2.40	0.00	-
สามแยก	2.00	1	2.00	2.00	0.00	0.00	2.00		0.00									0.00	0.00	-
น้ำคำ	3.80														1	3.80	0.00	3.80	0.00	-
โพธิ์เจริญ	2.00	1	2.00	1.80	0.15	0.05	1.80		0.00									0.00	0.15	960.00
คำไผ่	2.79	1	2.79	2.50	0.23	0.06	2.50		0.00									0.00	0.23	2,160.00
ตาลม่อ	3.54	1	3.54	3.00	0.40	0.14	3.00		0.00									0.00	0.40	1,200.00
รวม (ตัน/วัน)	245.32	61.00	171.48	152.48	14.26	4.75	99.84	52.64	-	56.64	51.84	-	-	0.80	26.00	73.84	-	73.84	14.26	65,385.65
รวม (ตัน/ปี)	89,542.03	61.00	62,590.43	55,653.53	5,203.57	1,733.33	36,441.60	19,211.93	-	20,671.93	18,921.60	-	-	292.00	26.00	26,951.60	-	26,951.60	5,203.57	65,385.65

แบบสำรวจที่ 1 ข้อมูลปริมาณขยะมูลฝอย จ.ยโสธร / ผสก. 12

	1	2	3	4	5	6	7	8	9	10	11	12	13	14	15	16	17	18	19	20
		พื้นที่ที่มีการให้บริการ													พื้นที่ที่ไม่มีการให้บริการ					
จังหวัด	ปริมาณขยะที่เกิดขึ้น	จำนวน อปท. ที่มีการให้บริการ	ปริมาณขยะที่เกิดขึ้นใน อปท. พื้นที่ให้บริการ	ปริมาณขยะที่เก็บขนไปกำจัด	ปริมาณขยะที่ถูกนำไปใช้ประโยชน์	ปริมาณขยะที่ไม่มีการให้บริการ	ปริมาณขยะที่กำจัดไม่ถูกต้อง	ปริมาณขยะที่กำจัดถูกต้อง	การนำไปใช้ประโยชน์	การนำไปกำจัด	Landfill	Compost	Incinerator	อื่น ๆ	จำนวน อปท. ที่ไม่มีการให้บริการ	ปริมาณขยะที่เกิดขึ้นใน อปท. พื้นที่ไม่ให้บริการ	ปริมาณขยะที่ถูกนำไปใช้ประโยชน์	ปริมาณขยะที่กำจัดไม่ถูกต้อง	ปริมาณขยะที่ถูกนำไปใช้ประโยชน์ (5)+(9)+(17)	ริมาณขยะตะสม
จังหวัดยโสธร	(ตัน/วัน)	(แห่ง)	(ตัน/วัน)	(ตัน/วัน)	(ตัน/วัน)	(ตัน/วัน)	(ตัน/วัน)	(ตัน/วัน)	(ตัน/วัน)	(ตัน/วัน)	(ตัน/วัน)	(ตัน/วัน)	(ตัน/วัน)	(ตัน/วัน)	(แห่ง)	(ตัน/วัน)	(ตัน/วัน)	(ตัน/วัน)	(ตัน/วัน)	(ตัน)

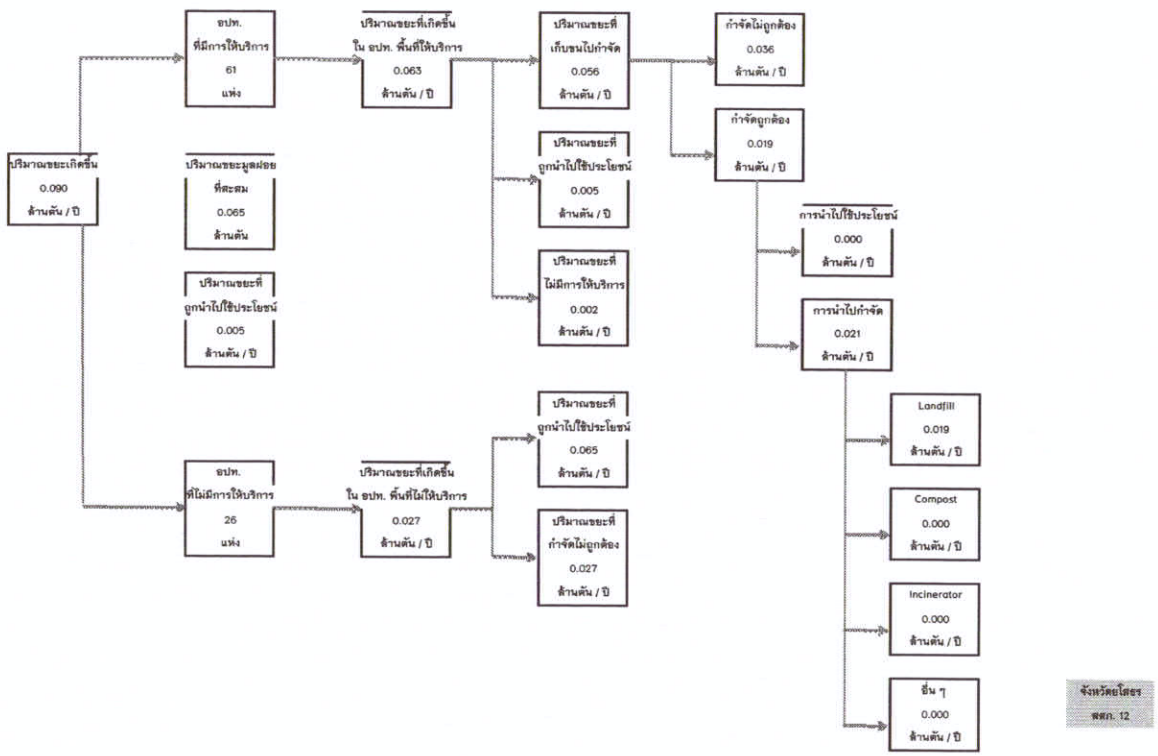

	1	2	3	4	5	6	7	8	9	10	11	12	13	14	15	16	17	18	19	20
		พื้นที่ที่มีการให้บริการ													พื้นที่ที่ไม่มีการให้บริการ					
จังหวัด	ปริมาณขยะที่เกิดขึ้น	จำนวน อปท. ที่มีการให้บริการ	ปริมาณขยะที่เกิดขึ้นใน อปท. พื้นที่ให้บริการ	ปริมาณขยะที่เก็บขนไปกำจัด	ปริมาณขยะที่ถูกนำไปใช้ประโยชน์	ปริมาณขยะที่ไม่มีการให้บริการ	ปริมาณขยะที่กำจัดไม่ถูกต้อง	ปริมาณขยะที่กำจัดถูกต้อง	การนำไปใช้ประโยชน์	การนำไปกำจัด	Landfill	Compost	Incinerator	อื่น ๆ	จำนวน อปท. ที่ไม่มีการให้บริการ	ปริมาณขยะที่เกิดขึ้นใน อปท. พื้นที่ไม่ให้บริการ	ปริมาณขยะที่ถูกนำไปใช้ประโยชน์	ปริมาณขยะที่กำจัดไม่ถูกต้อง	ปริมาณขยะที่ถูกนำไปใช้ประโยชน์ (5)+(9)+(17)	ปริมาณขยะสะสม
จังหวัดมุกดาหาร	(ตัน/วัน)	(แห่ง)	(ตัน/วัน)	(ตัน/วัน)	(ตัน/วัน)	(ตัน/วัน)	(ตัน/วัน)	(ตัน/วัน)	(ตัน/วัน)	(ตัน/วัน)	(ตัน/วัน)	(ตัน/วัน)	(ตัน/วัน)	(ตัน/วัน)	(แห่ง)	(ตัน/วัน)	(ตัน/วัน)	(ตัน/วัน)	(ตัน/วัน)	(ตัน)
อบจ.มุกดาหาร																				
เทศบาลเมืองมุกดาหาร	40.50	1	40.50	40.20	0.20	0.10		40.20	0.00	40.20	40.20								0.20	
เทศบาลตำบลคำอาฮวน	3.00														1	3.00	0.00	3.00	0.00	0.00
เทศบาลตำบลดงเย็น	4.60														1	4.60	0.00	4.60	0.00	0.00
เทศบาลตำบลโพนทราย	5.80	1	5.80	5.24	0.56	0.00		5.24	0.00	5.24	5.24								0.56	0.00
เทศบาลตำบลคำป่าหลาย	5.20	1	5.20	4.16	1.04	0.00		4.16	0.00	4.16	4.16								1.04	0.00
เทศบาลตำบลนาโสก	3.00														1	3.00	0.00	3.00	0.00	0.00
เทศบาลตำบลดงมอน	3.40														1	3.40	0.00	3.40	0.00	0.00
เทศบาลตำบลผึ่งแดด	4.50	1	4.50	3.70	0.80	0.00		3.70	0.00	3.70	3.70								0.80	0.00
เทศบาลตำบลบางทรายใหญ่	4.50	1	4.50	3.80	0.70	0.00		3.80	0.00	3.80	3.80								0.70	0.00
เทศบาลตำบลมุก(มุกดาหาร)*	1.26	1	1.26	1.20	0.06	0.00		1.20	0.00	1.20	1.20								0.06	0.00
เทศบาลตำบลหว้านใหญ่	4.40	1	4.40	4.20	0.20	0.00	4.20		0.00										0.20	3,600.00
เทศบาลตำบลนาสีนวน	5.40														1	5.40	0.00	5.40	0.00	0.00
เทศบาลตำบลคำชะอี	2.30	1	2.30	2.00	0.30	0.00	2.00		0.00										0.30	3,780.00
เทศบาลตำบลดอนตาล	2.40	1	2.40	2.00	0.40	0.00	2.00		0.00										0.40	4,320.00
เทศบาลตำบลบ้านแก้ง	1.00														1	1.00	0.00	1.00	0.00	0.00
เทศบาลตำบลดอนตาลผาสุก(ดอนตาล)*	2.10	1	2.10	1.68	0.42	0.00	1.68		0.00										0.42	0.00
เทศบาลตำบลหนองแคน	2.00	1	2.00	2.00	0.00	0.00	2.00		0.00										0.00	207.00
เทศบาลตำบลดงหลวง	6.20	1	6.20	4.90	1.25	0.05	4.90		0.00										1.25	3,240.00
เทศบาลตำบลกกตูม	4.20														1	4.20	0.00	4.20	0.00	0.00
เทศบาลตำบลนิคมคำสร้อย	4.40	1	4.40	3.60	0.80	0.00	3.60		0.00										0.80	0.00
เทศบาลตำบลร่มเกล้า	0.50														1	0.5	0	0.5	0.00	0.00
เทศบาลตำบลชะโนด	2.00	1	2.00	1.90	0.10	0.00	1.90		0.00										0.10	5,400.00
เทศบาลตำบลหนองสูงเหนือ	2.40	1	2.40	2.20	0.20	0.00	2.20												0.20	5,760.00
เทศบาลตำบลบ้านเป้า	3.20														1	3.20	0.00	3.20	0.00	0.00
เทศบาลตำบลคูวง	2.40	1	2.40	2.20	0.20	0.00	2.20		0.00										0.20	240.00
บ้านโคก	2.80														1	2.80	0.00	2.80	0.00	0.00
กุดแข้	0.50	1	0.50	0.50	0.00	0.00		0.50	0.00	0.50	0.50								0.00	0.00
บางทรายน้อย	2.90	1	2.90	2.40	0.40	0.10		2.40	0.00	2.40	2.40								0.40	0.00
บังชาม	2.50	1	2.50	2.00	0.50	0.00	2.00		0.00										0.50	2,640.00
ชะโนดน้อย	0.20														1	0.20	0.00	0.20	0.00	0.00
หนองบัว	0.20														1	0.20	0.00	0.20	0.00	0.00
พังแดง	0.40														1	0.40	0.00	0.40	0.00	0.00
นิคมคำสร้อย	6.20														1	6.20	0.00	6.20	0.00	0.00
กกแดง	1.00														1	1.00	0.00	1.00	0.00	0.00
นาอุดม	2.50														1	2.50	0.00	2.50	0.00	0.00
นากอก	1.00														1	1.00	0.00	1.00	0.00	0.00
หนองแวง	1.50														1	1.50	0.00	1.50	0.00	0.00
โชคชัย	1.00														1	1.00	0.00	1.00	0.00	0.00
ป่าไร่	1.50														1	1.50	0.00	1.50	0.00	0.00
เหล่าหมี	1.80														1	1.80	0.00	1.80	0.00	0.00
นาสะเม็ง	2.20														1	2.20	0.00	2.20	0.00	0.00
บ้านบาก	1.00														1	1.00	0.00	1.00	0.00	0.00
โพธิ์ไทร	1.20														1	1.20	0.00	1.20	0.00	0.00
คำชะอี	5.20	1	5.20	5.00	0.20	0.00	5.00		0.00										0.20	2,400.00
น้ำเที่ยง	1.50														1	1.50	0.00	1.50	0.00	0.00
บ้านซ่ง	1.50														1	1.50	0.00	1.50	0.00	0.00
คำบก	1.20	1	1.20	1.00	0.20	0.00	1.00		0.00										0.20	954.00

	1	2	3	4	5	6	7	8	9	10	11	12	13	14	15	16	17	18	19	20
		พื้นที่ที่มีการให้บริการ													พื้นที่ที่ไม่มีการให้บริการ					
จังหวัด	ปริมาณขยะที่เกิดขึ้น	จำนวน อปท. ที่มีการให้บริการ	ปริมาณขยะที่เกิดขึ้นใน อปท. พื้นที่ให้บริการ	ปริมาณขยะที่เก็บขนไปกำจัด	ปริมาณขยะที่ถูกนำไปใช้ประโยชน์	ปริมาณขยะที่ไม่มีการให้บริการ	ปริมาณขยะที่กำจัดไม่ถูกต้อง	ปริมาณขยะที่กำจัดถูกต้อง	การนำไปใช้ประโยชน์	การนำไปกำจัด	Landfill	Compost	Incinerator	อื่น ๆ	จำนวน อปท. ที่ไม่มีการให้บริการ	ปริมาณขยะที่เกิดขึ้นใน อปท. พื้นที่ไม่ให้บริการ	ปริมาณขยะที่ถูกนำไปใช้ประโยชน์	ปริมาณขยะที่กำจัดไม่ถูกต้อง	ปริมาณขยะที่ถูกนำไปใช้ประโยชน์ (5)+(9)+(17)	ปริมาณขยะสะสม
จังหวัดมุกดาหาร	(ตัน/วัน)	(แห่ง)	(ตัน/วัน)	(ตัน/วัน)	(ตัน/วัน)	(ตัน/วัน)	(ตัน/วัน)	(ตัน/วัน)	(ตัน/วัน)	(ตัน/วัน)	(ตัน/วัน)	(ตัน/วัน)	(ตัน/วัน)	(ตัน/วัน)	(แห่ง)	(ตัน/วัน)	(ตัน/วัน)	(ตัน/วัน)	(ตัน/วัน)	(ตัน)
เหล่าสร้างถ่อ	1.00														1	1.00	0.00	1.00	0.00	0.00
หนองเอี่ยน	3.20	1	3.20	2.80	0.30	0.10		2.80	0.00	2.80	2.80								0.30	0.00
โพนงาม	3.20	1	3.20	2.90	0.20	0.10		2.90	0.00	2.90	2.90								0.20	0.00
บ้านค้อ	3.40	1	3.40	3.20	0.10	0.10		3.20	0.00	3.20	3.20								0.10	0.00
บ้านเหล่า	2.70														1	2.70	0.00	2.70	0.00	0.00
โนนยาง	2.80														1	2.80	0.00	2.80	0.00	0.00
หนองสูงใต้	3.20	1	3.20	3.00	0.20	0.00	3.00		0.00										0.20	5,760.00
รวม (ตัน/วัน)	179.96	25.00	117.66	107.78	9.33	0.55	37.68	70.10	-	70.10	70.10	-	-	-	29.00	62.30	-	62.30	9.33	38,301.00
รวม (ตัน/ปี)	65,685.40	25.00	42,945.90	38,339.70	3,405.45	200.75	13,753.20	25,586.50	-	25,586.50	25,586.50	-	-	-	29.00	22,739.50	-	22,739.50	3,405.45	38,301.00

แบบสำรวจที่ 1 ข้อมูลปริมาณขยะมูลฝอย จ.มุกดาหาร / สสถ. 12

	1	2	3	4	5	6	7	8	9	10	11	12	13	14	15	16	17	18	19	20
		พื้นที่ที่มีการให้บริการ													พื้นที่ที่ไม่มีการให้บริการ					
จังหวัด	ปริมาณขยะที่เกิดขึ้น	จำนวน อปท. ที่มีการให้บริการ	ปริมาณขยะที่เกิดขึ้นใน อปท. พื้นที่ให้บริการ	ปริมาณขยะที่เก็บขนไปกำจัด	ปริมาณขยะที่ถูกนำไปใช้ประโยชน์	ปริมาณขยะที่ไม่มีการให้บริการ	ปริมาณขยะที่กำจัดไม่ถูกต้อง	ปริมาณขยะที่กำจัดถูกต้อง	การนำไปใช้ประโยชน์	การนำไปกำจัด	Landfill	Compost	Incinerator	อื่น ๆ	จำนวน อปท. ที่ไม่มีการให้บริการ	ปริมาณขยะที่เกิดขึ้นใน อปท. พื้นที่ไม่ให้บริการ	ปริมาณขยะที่ถูกนำไปใช้ประโยชน์	ปริมาณขยะที่กำจัดไม่ถูกต้อง	ปริมาณขยะที่ถูกนำไปใช้ประโยชน์ (5)+(9)+(17)	ปริมาณขยะสะสม
จังหวัดมุกดาหาร	(ตัน/วัน)	(แห่ง)	(ตัน/วัน)	(ตัน/วัน)	(ตัน/วัน)	(ตัน/วัน)	(ตัน/วัน)	(ตัน/วัน)	(ตัน/วัน)	(ตัน/วัน)	(ตัน/วัน)	(ตัน/วัน)	(ตัน/วัน)	(ตัน/วัน)	(แห่ง)	(ตัน/วัน)	(ตัน/วัน)	(ตัน/วัน)	(ตัน/วัน)	(ตัน)

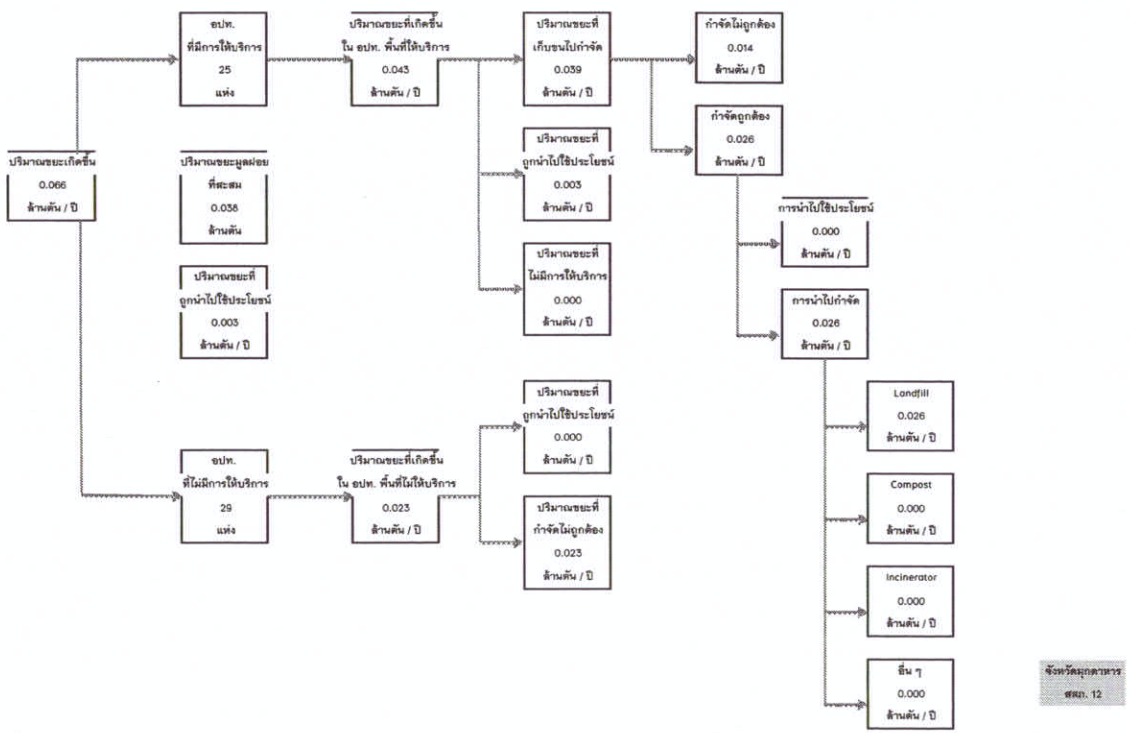

ข้อมูลปริมาณขยะมูลฝอย จ.ร้อยเอ็ด / สสภ. 12

	1	2	3	4	5	6	7	8	9	10	11	12	13	14	15	16	17	18	19	20
		พื้นที่ที่มีการให้บริการ													พื้นที่ที่ไม่มีการให้บริการ					
จังหวัด	ปริมาณขยะที่เกิดขึ้น	จำนวน อปท. ที่มีการให้บริการ	ปริมาณขยะที่เกิดขึ้นใน อปท. พื้นที่ให้บริการ	ปริมาณขยะที่เก็บขนไปกำจัด	ปริมาณขยะที่ถูกนำไปใช้ประโยชน์	ปริมาณขยะที่ไม่มีการให้บริการ	ปริมาณขยะที่กำจัดไม่ถูกต้อง	ปริมาณขยะที่กำจัดถูกต้อง	การนำไปใช้ประโยชน์	การนำไปกำจัด	Landfill	Compost	Incinerator	อื่น ๆ	จำนวน อปท. ที่ไม่มีการให้บริการ	ปริมาณขยะที่เกิดขึ้นใน อปท. พื้นที่ไม่ให้บริการ	ปริมาณขยะที่ถูกนำไปใช้ประโยชน์	ปริมาณขยะที่กำจัดไม่ถูกต้อง	ปริมาณขยะที่ถูกนำไปใช้ประโยชน์ (5)+(9)+(17)	ปริมาณขยะสะสม
จังหวัดร้อยเอ็ด	(ตัน/วัน)	(แห่ง)	(ตัน/วัน)	(ตัน/วัน)	(ตัน/วัน)	(ตัน/วัน)	(ตัน/วัน)	(ตัน/วัน)	(ตัน/วัน)	(ตัน/วัน)	(ตัน/วัน)	(ตัน/วัน)	(ตัน/วัน)	(ตัน/วัน)	(แห่ง)	(ตัน/วัน)	(ตัน/วัน)	(ตัน/วัน)	(ตัน/วัน)	(ตัน)
อบจ.ร้อยเอ็ด																				
เทศบาลเมืองร้อยเอ็ด	40.50	1	40.50	30.00	10.00	0.50	30.00	0.00	0.00										10.00	84,000.00
เทศบาลตำบลคำพอุง	8.20	1	8.20	6.50	1.48	0.22	6.50	0.00	0.00										1.48	2,880.00
เทศบาลตำบลกู่กาสิงห์	3.80	1	3.80	2.90	0.90	0.00	2.90	0.00	0.00										0.90	240.00
เทศบาลตำบลเกษตรวิสัย	8.94	1	8.94	8.50	0.40	0.04	8.50	0.00	0.00										0.40	8,640.00
เทศบาลตำบลเมืองบัว	7.03														1	7.03	0.00	7.03	0.00	0.00
เทศบาลตำบลเชียงขวัญ	3.74														1	3.74	0.00	3.74	0.00	0.00
เทศบาลตำบลชุมพร	6.09														1	6.09	0.00	6.09	0.00	0.00
เทศบาลตำบลเมยวดี	4.52	1	4.52	3.90	0.55	0.07	3.90	0.00	0.00										0.55	900.00
เทศบาลตำบลนุ่งเลิศ	3.89														1	3.89	0.00	3.89	0.00	0.00
เทศบาลตำบลชมสะอาด	3.46														1	3.46	0.00	3.46	0.00	0.00
เทศบาลตำบลโนนคาล	4.01														1	4.01	0.00	4.01	0.00	0.00
เทศบาลตำบลปอภาร	4.05	1	4.05	3.00	1.02	0.03	3.00	0.00	0.00										1.02	360.00
เทศบาลตำบลสีแก้ว	10.45														1	10.45	0.00	10.45	0.00	0.00
เทศบาลตำบลเมืองสรวง	8.20	1	8.20	7.00	1.20	0.00	7.00	0.00	0.00										1.20	3,600.00
เทศบาลตำบลคูเมือง	4.20														1	4.20	0.00	4.20	0.00	0.00
เทศบาลตำบลหนองหิน	4.04														1	4.04	0.00	4.04	0.00	0.00
เทศบาลตำบลกกกุง	3.28														1	3.28	0.00	3.28	0.00	0.00
เทศบาลตำบลเสลภูมิ	9.16	1	9.16	9.00	0.16	0.00	9.00	0.00	0.00										0.16	7,200.00
เทศบาลตำบลขวาว	5.51	1	5.51	5.00	0.51	0.00	5.00	0.00	0.00										0.51	3,480.00
เทศบาลตำบลเมืองไพร	5.63														1	5.63	0.00	5.63	0.00	0.00
เทศบาลตำบลนาแซง	3.13	1	3.13	3.00	0.13	0.00	3.00	0.00	0.00										0.13	3,780.00
เทศบาลตำบลหนองหลวง	2.05														1	2.05	0.00	2.05	0.00	0.00
เทศบาลตำบลวังหลวง	4.59	1	4.59	4.50	0.09	0.00	4.50	0.00	0.00										0.09	0.00
เทศบาลตำบลเกาะแก้ว	5.54	1	5.54	5.00	0.54	0.00	5.00	0.00	0.00										0.54	840.00
เทศบาลตำบลนาเมือง	5.85	1	5.85	5.80	0.05	0.00	5.80	0.00	0.00										0.05	960.00
เทศบาลตำบลท่าม่วง	4.00	1	4.00	3.40	0.60	0.00	3.40	0.00	0.00										0.60	0.00
เทศบาลตำบลพรสวรรค์	3.52														1	3.52	0.00	3.52	0.00	0.00
เทศบาลตำบลชัยวารี	3.60	1	3.60	3.50	0.10	0.00	3.50	0.00	0.00										0.10	1,440.00
เทศบาลตำบลเชียงใหม่	5.26	1	5.26	5.00	0.26	0.00	5.00	0.00	0.00										0.26	1,080.00
เทศบาลตำบลอัคคะคำ	5.88	1	5.88	5.65	0.23	0.00	5.65	0.00	0.00										0.23	810.00
เทศบาลตำบลโพนทราย	4.02	1	4.02	3.80	0.22	0.00	3.80	0.00	0.00										0.22	11,160.00
เทศบาลตำบลสามขา	2.05	1	2.05	1.50	0.50	0.05	1.50	0.00	0.00										0.50	5,760.00
เทศบาลตำบลโพนทอง	10.80	1	10.80	8.90	1.20	0.70	8.90	0.00	0.00										1.20	2,160.00
เทศบาลตำบลโคกสูง	3.80	1	3.80	3.50	0.30	0.00	3.50	0.00	0.00										0.30	3,600.00
เทศบาลตำบลโคกกกม่วง	4.60														1	4.60	0.00	4.60	0.00	0.00
เทศบาลตำบลโนนชัยศรี	5.46														1	5.46	0.00	5.46	0.00	0.00
เทศบาลตำบลโพธิ์ทอง	8.11														1	8.11	0.00	8.11	0.00	0.00
เทศบาลตำบลแวง	2.40	1	2.40	2.00	0.20	0.20	2.00	0.00	0.00										0.20	0.00
เทศบาลตำบลจตุรพักตรพิม	4.00	1	4.00	3.80	0.20	0.00	3.80	0.00	0.00										0.20	5,760.00
เทศบาลตำบลหนองผือ	4.00	1	4.00	3.50	0.20	0.30	3.50	0.00	0.00										0.20	2,880.00
เทศบาลตำบลดงแดง	5.20	1	5.20	4.50	0.70	0.00	4.50	0.00	0.00										0.70	1,620.00
เทศบาลตำบลโคกล่าม	5.92														1	5.92	0.00	5.92	0.00	0.00
เทศบาลตำบลหัวช้าง	5.30	1	5.30	5.00	0.30	0.00	5.00	0.00	0.00										0.30	0.00
เทศบาลตำบลเมืองพงส์	5.86														1	5.86	0.00	5.86	0.00	0.00
เทศบาลตำบลลิ้นฟ้า	3.70														1	3.70	0.00	3.70	0.00	0.00
เทศบาลตำบลดงสิงห์	5.90	1	5.90	5.50	0.40	0.00	5.50	0.00	0.00										0.40	0.00
เทศบาลตำบลดินดำ	6.03														1	6.03	0.00	6.03	0.00	0.00
เทศบาลตำบลจังหาร	4.80	1	4.80	4.00	0.80	0.00	4.00	0.00	0.00										0.80	360.00
เทศบาลตำบลผักแว่น	4.24														1	4.24	0.00	4.24	0.00	0.00
เทศบาลตำบลธงธานี	4.80	1	4.80	4.50	0.25	0.05	4.50	0.00	0.00										0.25	4,680.00
เทศบาลตำบลบ้านนิเวศน์	2.70	1	2.70	2.60	0.10	0.00	2.60	0.00	0.00										0.10	4,860.00

ข้อมูลปริมาณขยะมูลฝอย จ.ร้อยเอ็ด / สสภ. 12

	1	2	3	4	5	6	7	8	9	10	11	12	13	14	15	16	17	18	19	20
		พื้นที่ที่มีการให้บริการ													พื้นที่ที่ไม่มีการให้บริการ					
จังหวัด	ปริมาณขยะที่เกิดขึ้น	จำนวน อปท. ที่มีการ [illegible]	ปริมาณขยะที่เกิดขึ้นใน อปท. พื้นที่ให้บริการ	ปริมาณขยะที่เก็บขนไปกำจัด	ปริมาณขยะที่ถูกนำไปใช้ประโยชน์	ปริมาณขยะที่ไม่มีการให้บริการ	ปริมาณขยะที่กำจัดไม่ถูกต้อง	ปริมาณขยะที่กำจัดถูกต้อง	การนำไปใช้ประโยชน์	การนำไปกำจัด	LandFill	Compost	Incinerator	อื่น ๆ	จำนวน อปท. ที่ไม่มีการให้บริการ	ปริมาณขยะที่เกิดขึ้นใน อปท. พื้นที่ไม่ให้บริการ	ปริมาณขยะที่ถูกนำไปใช้ประโยชน์	ปริมาณขยะที่กำจัดไม่ถูกต้อง	ปริมาณขยะที่ถูกนำไปใช้ประโยชน์ (5)+(9)+(17)	ปริมาณขยะสะสม
จังหวัดร้อยเอ็ด	(ตัน/วัน)	(แห่ง)	(ตัน/วัน)	(ตัน/วัน)	(ตัน/วัน)	(ตัน/วัน)	(ตัน/วัน)	(ตัน/วัน)	(ตัน/วัน)	(ตัน/วัน)	(ตัน/วัน)	(ตัน/วัน)	(ตัน/วัน)	(ตัน/วัน)	(แห่ง)	(ตัน/วัน)	(ตัน/วัน)	(ตัน/วัน)	(ตัน/วัน)	(ตัน)
เทศบาลตำบลขุมเงิน	4.80	1	4.80	4.50	0.30	0.00	4.50	0.00	0.00										0.30	0.00
เทศบาลตำบลหนองขี้เหล็ก	4.64														1	4.64	0.00	4.64	0.00	0.00
เทศบาลตำบลหนองพอก	5.14														1	5.14	0.00	5.14	0.00	0.00
เทศบาลตำบลปทุมรัตต์	5.40	1	5.40	5.20	0.20	0.00	5.20	0.00	0.00										0.20	6,480.00
เทศบาลตำบลโพนสูง	4.16														1	4.16	0.00	4.16	0.00	0.00
เทศบาลตำบลโพนสวรรค์	5.62														1	5.62	0.00	5.62	0.00	0.00
เทศบาลตำบลหนองไทร	5.00	1	5.00	4.80	0.20	0.00	4.80	0.00	0.00										0.20	1,800.00
เทศบาลตำบลโพธิ์ชัย	3.78	1	3.78	3.50	0.28	0.00	3.50	0.00	0.00										0.28	2,880.00
เทศบาลตำบลหนองฮี	6.00	1	6.00	5.20	0.80	0.00	5.20	0.00	0.00										0.80	3,780.00
เทศบาลตำบลสุวรรณภูมิ	10.00	1	10.00	9.40	0.60	0.00	9.40	0.00	0.00										0.60	4,860.00
เทศบาลตอกไม้	3.95														1	3.95	0.00	3.95	0.00	0.00
เทศบาลตำบลจำปาขัน	6.70	1	6.70	6.40	0.25	0.05	6.40	0.00	0.00										0.25	945.00
เทศบาลตำบลหินกอง	8.08														1	8.08	0.00	8.08	0.00	0.00
เทศบาลตำบลทุ่งกุลา	5.14														1	5.14	0.00	5.14	0.00	0.00
เทศบาลตำบลทุ่งหลวง	6.49														1	6.49	0.00	6.49	0.00	0.00
เทศบาลตำบลโพธิ์ทอง	2.32														1	2.32	0.00	2.32	0.00	0.00
เทศบาลตำบลบ้านบาก	2.29														1	2.29	0.00	2.29	0.00	0.00
เทศบาลตำบลศรีสมเด็จ	5.96														1	5.96	0.00	5.96	0.00	0.00
เทศบาลตำบลหนองพอก	4.20	1	4.20	4.00	0.15	0.05	4.00	0.00	0.00										0.15	1,980.00
เทศบาลตำบลท่าสีดา	4.00	1	4.00	3.80	0.20	0.00	3.80	0.00	0.00										0.20	810.00
เทศบาลตำบลอาจสามารถ	3.80	1	3.80	3.40	0.38	0.02	3.40	0.00	0.00										0.38	5,328.00
เทศบาลโพนเมือง	8.60														1	8.60	0.00	8.60	0.00	0.00
เทศบาลลงกลาง	3.20	1	3.20	3.00	0.20	0.00	3.00	0.00	0.00										0.20	2,100.00
เหนือเมือง	10.20	1	10.20	10.00	0.20	0.00	10.00	0.00	0.00										0.20	0.00
ขอนแก่น	5.40	1	5.40	5.00	0.30	0.10	5.00	0.00	0.00										0.30	810.00
คงคาน	4.20	1	4.20	4.00	0.20	0.00	4.00	0.00	0.00										0.20	0.00
โนนรัง	3.42														1	3.42	0.00	3.42	0.00	0.00
รอบเมือง	12.00	1	12.00	10.80	1.10	0.10	10.80	0.00	0.00										1.10	0.00
สะอาดสมบูรณ์	4.41														1	4.41	0.00	4.41	0.00	0.00
หนองแก้ว	4.28														1	4.28	0.00	4.28	0.00	0.00
หนองแวง	5.16														1	5.16	0.00	5.16	0.00	0.00
นาโพธิ์	2.96														1	2.96	0.00	2.96	0.00	0.00
เมืองทอง	3.30														1	3.30	0.00	3.30	0.00	0.00
แคนใหญ่	2.81														1	2.81	0.00	2.81	0.00	0.00
โพธิ์สัย	5.88														1	5.88	0.00	5.88	0.00	0.00
เมืองเปลือย	1.94														1	1.94	0.00	1.94	0.00	0.00
หนองใหญ่	2.42														1	2.42	0.00	2.42	0.00	0.00
หนองแวงควง	3.10														1	3.10	0.00	3.10	0.00	0.00
ควนจิก	3.46														1	3.46	0.00	3.46	0.00	0.00
ปาน่า	5.20	1	5.20	4.80	0.40	0.00	4.80	0.00	0.00										0.40	0.00
ยางใหญ่	2.62														1	2.62	0.00	2.62	0.00	0.00
ม่วงตาด	3.69														1	3.69	0.00	3.69	0.00	0.00
แสนชาติ	2.32														1	2.32	0.00	2.32	0.00	0.00
กำแพง	4.05														1	4.05	0.00	4.05	0.00	0.00
ลงครั้งใหญ่	3.72														1	3.72	0.00	3.72	0.00	0.00
สิงห์โคก	4.58														1	4.58	0.00	4.58	0.00	0.00
หนองแวง	5.34														1	5.34	0.00	5.34	0.00	0.00
เหล่าหลวง	4.87														1	4.87	0.00	4.87	0.00	0.00
น้ำอ้อม	3.14														1	3.14	0.00	3.14	0.00	0.00
ลงครั้งน้อย	4.45														1	4.45	0.00	4.45	0.00	0.00
ทุ่งทอง	3.39														1	3.39	0.00	3.39	0.00	0.00
เกษตรวิสัย	3.80	1	3.80	3.40	0.40	0.00	3.40	0.00	0.00										0.40	0.00

ระบบบริหารจัดการข้อมูลขยะมูลฝอย จ.ร้อยเอ็ด / สสภ. 12

1	2	3	4	5	6	7	8	9	10	11	12	13	14	15	16	17	18	19	20
	พื้นที่ที่มีการให้บริการ													พื้นที่ที่ไม่มีการให้บริการ					
จังหวัด / อำเภอ	ปริมาณขยะที่เกิดขึ้น (ตัน/วัน)	จำนวน อปท. ที่มีการให้บริการ (แห่ง)	ปริมาณขยะที่เกิดขึ้นใน อปท. พื้นที่ให้บริการ (ตัน/วัน)	ปริมาณขยะที่เก็บขนไปกำจัด (ตัน/วัน)	ปริมาณขยะที่ถูกนำไปใช้ประโยชน์ (ตัน/วัน)	ปริมาณขยะที่ไม่มีการให้บริการ (ตัน/วัน)	ปริมาณขยะที่กำจัดไม่ถูกต้อง (ตัน/วัน)	ปริมาณขยะที่กำจัดถูกต้อง (ตัน/วัน)	การนำไปใช้ประโยชน์ (ตัน/วัน)	การนำไปกำจัด (ตัน/วัน)	Landfill (ตัน/วัน)	Compost (ตัน/วัน)	Incinerator (ตัน/วัน)	อื่น ๆ (ตัน/วัน)	จำนวน อปท. ที่ไม่มีการให้บริการ (แห่ง)	ปริมาณขยะที่เกิดขึ้นใน อปท. พื้นที่ไม่ให้บริการ (ตัน/วัน)	ปริมาณขยะที่ถูกนำไปใช้ประโยชน์ (ตัน/วัน)	ปริมาณขยะที่กำจัดไม่ถูกต้อง (ตัน/วัน)	ปริมาณขยะที่ถูกนำไปใช้ประโยชน์ (5)+(9)+(17) (ตัน/วัน)	ปริมาณขยะสะสม (ตัน)
กู่กาสิงห์	2.74													1	2.74	0.00	2.74	0.00	0.00
บ้านผาง	3.95													1	3.95	0.00	3.95	0.00	0.00
โนนสว่าง	3.40													1	3.40	0.00	3.40	0.00	0.00
ศรีก่า	4.60													1	4.60	0.00	4.60	0.00	0.00
สระบัว	4.87													1	4.87	0.00	4.87	0.00	0.00
หนองแคน	4.70													1	4.70	0.00	4.70	0.00	0.00
โนนสง่า	2.15													1	2.15	0.00	2.15	0.00	0.00
ชี้เหล็ก	3.03													1	3.03	0.00	3.03	0.00	0.00
บัวแดง	1.50													1	1.50	0.00	1.50	0.00	0.00
ยึงอง	2.70													1	2.70	0.00	2.70	0.00	0.00
น้ำใส	3.24													1	3.24	0.00	3.24	0.00	0.00
ศรีโคตร	2.40	1	2.40	2.20	0.20	0.00	2.20	0.00	0.00									0.20	0.00
ป่าสังข์	3.93													1	3.93	0.00	3.93	0.00	0.00
สุ่นัยย	4.15													1	4.15	0.00	4.15	0.00	0.00
หนองไผ่	4.90													1	4.90	0.00	4.90	0.00	0.00
อรัญบุรี	3.02													1	3.02	0.00	3.02	0.00	0.00
ปิงนคร	2.91													1	2.91	0.00	2.91	0.00	0.00
โพธาด	2.61													1	2.61	0.00	2.61	0.00	0.00
เขวาทุ่ง	2.92													1	2.92	0.00	2.92	0.00	0.00
เมืองน้อย	3.24													1	3.24	0.00	3.24	0.00	0.00
ราชธานี	2.25													1	2.25	0.00	2.25	0.00	0.00
หนองหอก	2.63													1	2.63	0.00	2.63	0.00	0.00
ปิงงาม	3.07													1	3.07	0.00	3.07	0.00	0.00
ผะบ้า	3.19													1	3.19	0.00	3.19	0.00	0.00
เหล่า	3.39													1	3.39	0.00	3.39	0.00	0.00
ทุ่งเขาหลวง	2.98													1	2.98	0.00	2.98	0.00	0.00
เทอดไทย	3.26													1	3.26	0.00	3.26	0.00	0.00
พลับพลา	3.10													1	3.10	0.00	3.10	0.00	0.00
พระเจ้า	2.98													1	2.98	0.00	2.98	0.00	0.00
หมูม่น	2.98	1	2.98	2.53	0.45	0.00	2.53	0.00	0.00									0.45	0.00
บ้านเชือง	3.82	1	3.82	3.50	0.32	0.00	3.50	0.00	0.00									0.32	360.00
พระธาตุ	1.89													1	1.89	0.00	1.89	0.00	0.00
กุดน้ำใส	2.57	1	2.57	2.00	0.57	0.00	2.00	0.00	0.00									0.57	1,440.00
โพธิ์ใหญ่	4.06													1	4.06	0.00	4.06	0.00	0.00
แสนสุข	4.21	1	4.21	4.00	0.21	0.00	4.00	0.00	0.00									0.21	1,035.00
หนองหัวไทย	4.46	1	4.46	3.50	0.96	0.00	3.50	0.00	0.00									0.96	1,440.00
นานวล	3.00													1	3.00	0.00	3.00	0.00	0.00
โคกสว่าง	3.31													1	3.31	0.00	3.31	0.00	0.00
สระแก้ว	2.12	1	2.12	2.00	0.12	0.00	2.00	0.00	0.00									0.12	720.00
วาริศวัฒิ์	2.93													1	2.93	0.00	2.93	0.00	0.00
คำไฮ	3.05	1	3.05	2.50	0.55	0.00	2.50	0.00	0.00									0.55	360.00
พนมไพร	4.78	1	4.78	4.06	0.70	0.02	4.06	0.00	0.00									0.70	0.00
ค้อใหญ่	1.24	1	1.24	1.20	0.04	0.00	1.20	0.00	0.00									0.04	1,260.00
ธานุวรรณ	2.55													1	2.55	0.00	2.55	0.00	0.00
ลูกอึง	5.67													1	5.67	0.00	5.67	0.00	0.00
เด่นราษฎร์	5.07													1	5.07	0.00	5.07	0.00	0.00
สาวแห	2.00													1	2.00	0.00	2.00	0.00	0.00
คำนาดี	5.34													1	5.34	0.00	5.34	0.00	0.00
นาอุดม	4.08													1	4.08	0.00	4.08	0.00	0.00
โพธิ์ศรีสว่าง	3.82													1	3.82	0.00	3.82	0.00	0.00
จังสามัคคี	4.32													1	4.32	0.00	4.32	0.00	0.00
สระนกแก้ว	5.08													1	5.08	0.00	5.08	0.00	0.00

ข้อมูลปริมาณขยะมูลฝอย จ.ร้อยเอ็ด / ศสภ. 12

	1	2	3	4	5	6	7	8	9	10	11	12	13	14	15	16	17	18	19	20
		พื้นที่ที่มีการให้บริการ													พื้นที่ที่ไม่มีการให้บริการ					
จังหวัด / อำเภอ	ปริมาณขยะที่เกิดขึ้น (ตัน/วัน)	จำนวน อปท. ที่มีการ [illegible] (แห่ง)	ปริมาณขยะที่เกิดขึ้นใน อปท. พื้นที่ให้บริการ (ตัน/วัน)	ปริมาณขยะที่เก็บขนไปกำจัด (ตัน/วัน)	ปริมาณขยะที่ถูกนำไปใช้ประโยชน์ (ตัน/วัน)	ปริมาณขยะที่ไม่มีการให้บริการ (ตัน/วัน)	ปริมาณขยะที่กำจัดไม่ถูกต้อง (ตัน/วัน)	ปริมาณขยะที่กำจัดถูกต้อง (ตัน/วัน)	การนำไปใช้ประโยชน์ (ตัน/วัน)	การนำไปกำจัด (ตัน/วัน)	Landfill (ตัน/วัน)	Compost (ตัน/วัน)	Incinerator (ตัน/วัน)	อื่น ๆ (ตัน/วัน)	จำนวน อปท. ที่ไม่มีการให้บริการ (แห่ง)	ปริมาณขยะที่เกิดขึ้นใน อปท. พื้นที่ไม่ให้บริการ (ตัน/วัน)	ปริมาณขยะที่ถูกนำไปใช้ประโยชน์ (ตัน/วัน)	ปริมาณขยะที่กำจัดไม่ถูกต้อง (ตัน/วัน)	ปริมาณขยะที่ถูกนำไปใช้ประโยชน์ (5)+(9)+(17) (ตัน/วัน)	ปริมาณขยะสะสม (ตัน)
หนองใหญ่	8.35	1	8.35	8.80	1.55	0.00	8.80	0.00	0.00										1.55	2,160.00
พรมพวรรค์	3.58														1	3.58	0.00	3.58	0.00	0.00
ชุ่มเม่า	3.85	1	3.85	3.50	0.35	0.00	3.50	0.00	0.00										0.35	2,700.00
ศรีว่าง	4.93	1	4.93	4.55	0.38	0.00	4.55	0.00	0.00										0.38	1,920.00
ขามเปี้ย	2.61														1	2.61	0.00	2.61	0.00	0.00
โพธิ์ศรี	2.16														1	2.16	0.00	2.16	0.00	0.00
บัวค่า	3.97														1	3.97	0.00	3.97	0.00	0.00
หนองคาไก่	2.18														1	2.18	0.00	2.18	0.00	0.00
สะอาด	2.90														1	2.90	0.00	2.90	0.00	0.00
คอนโอง	2.67														1	2.67	0.00	2.67	0.00	0.00
กกโพธิ์	4.09														1	4.09	0.00	4.09	0.00	0.00
ภูเขาทอง	5.81														1	5.81	0.00	5.81	0.00	0.00
หนองขุ่นใหญ่	5.16														1	5.16	0.00	5.16	0.00	0.00
ปึงงาม	3.34														1	3.34	0.00	3.34	0.00	0.00
ผาน้ำย้อย	2.42	1	2.42	2.00	0.42	0.00	2.00	0.00	0.00										0.42	1,050.00
หนองพอก	3.98														1	3.98	0.00	3.98	0.00	0.00
รอบเมือง	3.92	1	3.92	3.20	0.08	0.64	3.20	0.00	0.00										0.08	0.00
โคกสว่าง	3.70														1	3.70	0.00	3.70	0.00	0.00
นางาม	5.55														1	5.55	0.00	5.55	0.00	0.00
ปึงเกลือ	4.30	1	4.30	3.80	0.50	0.00	3.80	0.00	0.00										0.50	2,592.00
โพธิ์ทอง	5.12														1	5.12	0.00	5.12	0.00	0.00
ภูเงิน	8.80	1	8.80	8.60	0.20	0.00	8.60	0.00	0.00										0.20	1,296.00
นาสีง	3.58	1	3.58	3.50	0.08	0.00	3.50	0.00	0.00										0.08	0.00
เหล่าน้อย	3.68														1	3.68	0.00	3.68	0.00	0.00
ศรีวิลัย	2.78														1	2.78	0.00	2.78	0.00	0.00
ช้างเผือก	4.66	1	4.66	4.00	0.66	0.00	4.00	0.00	0.00										0.66	450.00
ทุ่งศรีเมือง	4.65	1	4.65	4.00	0.60	0.05	4.00	0.00	0.00										0.60	720.00
นาใหญ่	5.47														1	5.47	0.00	5.47	0.00	0.00
น้ำคำ	5.80	1	5.80	5.70	0.10	0.00	5.70	0.00	0.00										0.10	360.00
บ่อพันขัน	3.02														1	3.02	0.00	3.02	0.00	0.00
สระคู	5.54	1	5.54	5.50	0.04	0.00	5.50	0.00	0.00										0.04	0.00
หัวช้าง	2.60														1	2.60	0.00	2.60	0.00	0.00
ห้วยหินลาด	3.73														1	3.73	0.00	3.73	0.00	0.00
หัวโทน	3.52														1	3.52	0.00	3.52	0.00	0.00
เมืองทุ่ง	3.34														1	3.34	0.00	3.34	0.00	0.00
ศรีสว่าง	4.57														1	4.57	0.00	4.57	0.00	0.00
ยางคำ	3.96	1	3.96	3.60	0.16	0.20	3.60	0.00	0.00										0.16	2,970.00
ท่าหาดยาว	2.94														1	2.94	0.00	2.94	0.00	0.00
หนองขาม	6.45														1	6.45	0.00	6.45	0.00	0.00
หนองหมื่นถ่าน	5.94														1	5.94	0.00	5.94	0.00	0.00
หน่อม	3.96														1	3.96	0.00	3.96	0.00	0.00
อาจสามารถ	4.13	1	4.13	3.30	0.83	0.00	3.30	0.00	0.00										0.83	0.00
โพธา	4.84														1	4.84	0.00	4.84	0.00	0.00
ชี้เหล็ก	3.05														1	3.05	0.00	3.05	0.00	0.00
หนองบัว	3.00														1	3.00	0.00	3.00	0.00	0.00
บ้านดู่	3.59														1	3.59	0.00	3.59	0.00	0.00
บ้านแจ้ง	3.61														1	3.61	0.00	3.61	0.00	0.00
รวม (ตัน/วัน)	913.15	71	386.70	345.49	39.82	3.39	345.49	-	-	-	-	-	-	-	131	524.45	-	524.45	39.82	217,656.00
รวม (ตัน/ปี)	333,299.75	71.00	141,875.50	126,103.85	14,534.30	1,237.35	126,103.85	-	-	-	-	-	-	-	131.00	191,424.25	-	191,424.25	14,534.30	217,656.00

ข้อมูลปริมาณขยะมูลฝอย จ.ร้อยเอ็ด / ผลการ 12

	1	2	3	4	5	6	7	8	9	10	11	12	13	14	15	16	17	18	19	20
		พื้นที่ที่มีการให้บริการ													พื้นที่ที่ไม่มีการให้บริการ					
จังหวัด จังหวัดร้อยเอ็ด	ปริมาณขยะที่เกิดขึ้น (ตัน/วัน)	อปท. ที่มีการ (แห่ง)	ปริมาณขยะที่เกิดขึ้นใน อปท. พื้นที่ให้บริการ (ตัน/วัน)	ปริมาณขยะที่เก็บขนไปกำจัด (ตัน/วัน)	ปริมาณขยะที่ถูกนำไปใช้ประโยชน์ (ตัน/วัน)	ปริมาณขยะที่ไม่มีการให้บริการ (ตัน/วัน)	ปริมาณขยะที่กำจัดไม่ถูกต้อง (ตัน/วัน)	ปริมาณขยะที่กำจัดถูกต้อง (ตัน/วัน)	การนำไปใช้ประโยชน์ (ตัน/วัน)	การนำไปกำจัด (ตัน/วัน)	Landfill (ตัน/วัน)	Compost (ตัน/วัน)	Incinerator (ตัน/วัน)	อื่น ๆ (ตัน/วัน)	จำนวน อปท. ที่ไม่มีการให้บริการ (แห่ง)	ปริมาณขยะที่เกิดขึ้นใน อปท. พื้นที่ไม่ให้บริการ (ตัน/วัน)	ปริมาณขยะที่ถูกนำไปใช้ประโยชน์ (ตัน/วัน)	ปริมาณขยะที่กำจัดไม่ถูกต้อง (ตัน/วัน)	ปริมาณขยะที่ถูกนำไปใช้ประโยชน์ (5)+(9)+(17) (ตัน/วัน)	ปริมาณขยะตะคน (ตัน)

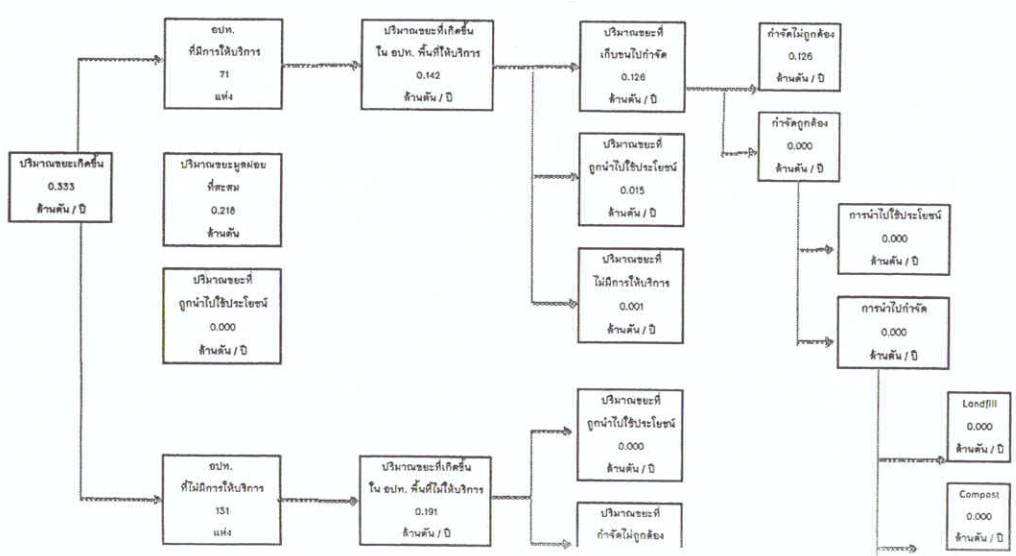

ข้อมูลปริมาณขยะมูลฝอย จ.ร้อยเอ็ด / สสภ. 12

	1	2	3	4	5	6	7	8	9	10	11	12	13	14	15	16	17	18	19	20
		พื้นที่ที่มีการให้บริการ													พื้นที่ที่ไม่มีการให้บริการ					
จังหวัด จังหวัดร้อยเอ็ด	ปริมาณขยะที่เกิดขึ้น (ตัน/วัน)	จำนวน อปท. ที่มีการ (แห่ง)	ปริมาณขยะที่เกิดขึ้นใน อปท. พื้นที่ให้บริการ (ตัน/วัน)	ปริมาณขยะที่เก็บขนไปกำจัด (ตัน/วัน)	ปริมาณขยะที่ถูกนำไปใช้ประโยชน์ (ตัน/วัน)	ปริมาณขยะที่ไม่มีการให้บริการ (ตัน/วัน)	ปริมาณขยะที่กำจัดไม่ถูกต้อง (ตัน/วัน)	ปริมาณขยะที่กำจัดถูกต้อง (ตัน/วัน)	การนำไปใช้ประโยชน์ (ตัน/วัน)	การนำไปกำจัด (ตัน/วัน)	Landfill (ตัน/วัน)	Compost (ตัน/วัน)	Incinerator (ตัน/วัน)	อื่น ๆ (ตัน/วัน)	จำนวน อปท. ที่ไม่มีการให้บริการ (แห่ง)	ปริมาณขยะที่เกิดขึ้นใน อปท. พื้นที่ไม่ให้บริการ (ตัน/วัน)	ปริมาณขยะที่ถูกนำไปใช้ประโยชน์ (ตัน/วัน)	ปริมาณขยะที่กำจัดไม่ถูกต้อง (ตัน/วัน)	ปริมาณขยะที่ถูกนำไปใช้ประโยชน์ (5)+(9)+(17) (ตัน/วัน)	ปริมาณขยะสะสม (ตัน)
							0.191 ล้านตัน / ปี				Incinerator 0.000 ล้านตัน / ปี		จังหวัดร้อยเอ็ด สสภ. 12							
											อื่น ๆ 0.000 ล้านตัน / ปี									

ภาคผนวก ก – 13

ข้อมูลการสำรวจขยะมูลฝอย

สสภ. 13

แบบสำรวจข้อมูลการสำรวจขยะมูลฝอย สสภ. 13/2557

	1	2	3	4	5	6	7	8	9	10	11	12	13	14	15	16	17	18	19	20
		พื้นที่ที่มีการให้บริการ													พื้นที่ที่ไม่มีการให้บริการ					
จังหวัด	เทศบาล	อบต.	รวม อปท.	ปริมาณขยะที่เกิดขึ้น	จำนวน อปท. ที่มีการให้บริการ	ปริมาณขยะที่เกิดขึ้นใน อปท. พื้นที่ให้บริการ	ปริมาณขยะที่เก็บขนไปกำจัด	ปริมาณขยะที่ถูกนำไปใช้ประโยชน์	ปริมาณขยะที่ไม่มีการให้บริการ	ปริมาณขยะที่กำจัดไม่ถูกต้อง	ปริมาณขยะที่กำจัดถูกต้อง	การนำไปใช้ประโยชน์	การนำไปกำจัด	Landfill	Compost	Incinerator	อื่นๆ	จำนวน อปท. ที่ไม่มีการให้บริการ	ปริมาณขยะที่เกิดขึ้นใน อปท. พื้นที่ไม่ให้บริการ	ปริมาณขยะที่ถูกนำไปใช้ประโยชน์	ปริมาณขยะที่กำจัดไม่ถูกต้อง	ปริมาณขยะที่ถูกนำไปใช้ประโยชน์ (5)+(9)+(17)	ปริมาณขยะสะสม
สสภ. 13	(แห่ง)	(แห่ง)	(แห่ง)	(ตัน/ปี)	(แห่ง)	(ตัน/ปี)	(ตัน/ปี)	(ตัน/ปี)	(ตัน/ปี)	(ตัน/ปี)	(ตัน/ปี)	(ตัน/ปี)	(ตัน/ปี)	(ตัน/ปี)	(ตัน/ปี)	(ตัน/ปี)	(ตัน/ปี)	(แห่ง)	(ตัน/ปี)	(ตัน/ปี)	(ตัน/ปี)	(ตัน/ปี)	(ตัน)
ชลบุรี (รวมเมืองพัทยา)	47	50	97	875,190.82	85.00	851,084.84	791,641.20	55,246.14	4,197.50	400,040.00	391,601.20	-	391,601.20	382,476.20	-	9,125.00	-	-	24,105.98	-	24,105.98	55,246.14	591,386.00
ระยอง	30	37	67	343,799.74	67.00	343,799.74	278,367.25	47,562.42	17,870.07	118,333.00	160,034.25	730.00	160,034.25	132,038.75	7,665.00	1,095.00	18,505.50	-	-	-	-	-	48,292.42	43,020.00
ตราด	14	29	43	89,474.66	30.00	72,966.85	59,265.05	13,701.80	-	30,842.50	28,422.55	-	28,422.55	17,837.55	-	365.00	10,220.00	13.00	16,508.35	-	16,508.35	13,701.80	19,455.00
จันทบุรี	47	34	81	215,450.02	60.00	181,728.66	119,336.75	48,920.50	13,471.41	50,355.40	68,981.35	-	68,981.35	7,018.95	-	-	61,962.40	21.00	33,721.36	-	33,721.36	48,920.50	80,475.00
ฉะเชิงเทรา	34	74	108	305,066.12	65.00	212,053.94	161,943.20	25,108.15	25,002.59	155,519.20	6,424.00	-	6,424.00	6,424.00	-	-	-	43.00	93,012.18	-	93,012.18	25,108.15	655,033.00
สระแก้ว	26	49	75	191,533.65	32.00	116,043.61	69,039.75	47,003.86	-	53,162.25	15,877.50	-	15,877.50	15,877.50	-	-	-	33.00	75,491.57	-	75,491.57	47,003.86	92,320.00
รวม	198	273	451	2,020,515.00	339.00	1,777,677.63	1,479,593.20	237,542.87	60,541.57	808,252.35	671,340.85	730.00	671,340.85	561,672.95	7,665.00	10,585.00	90,687.90	123.00	242,839.43	-	242,839.43	238,272.87	1,481,689.00

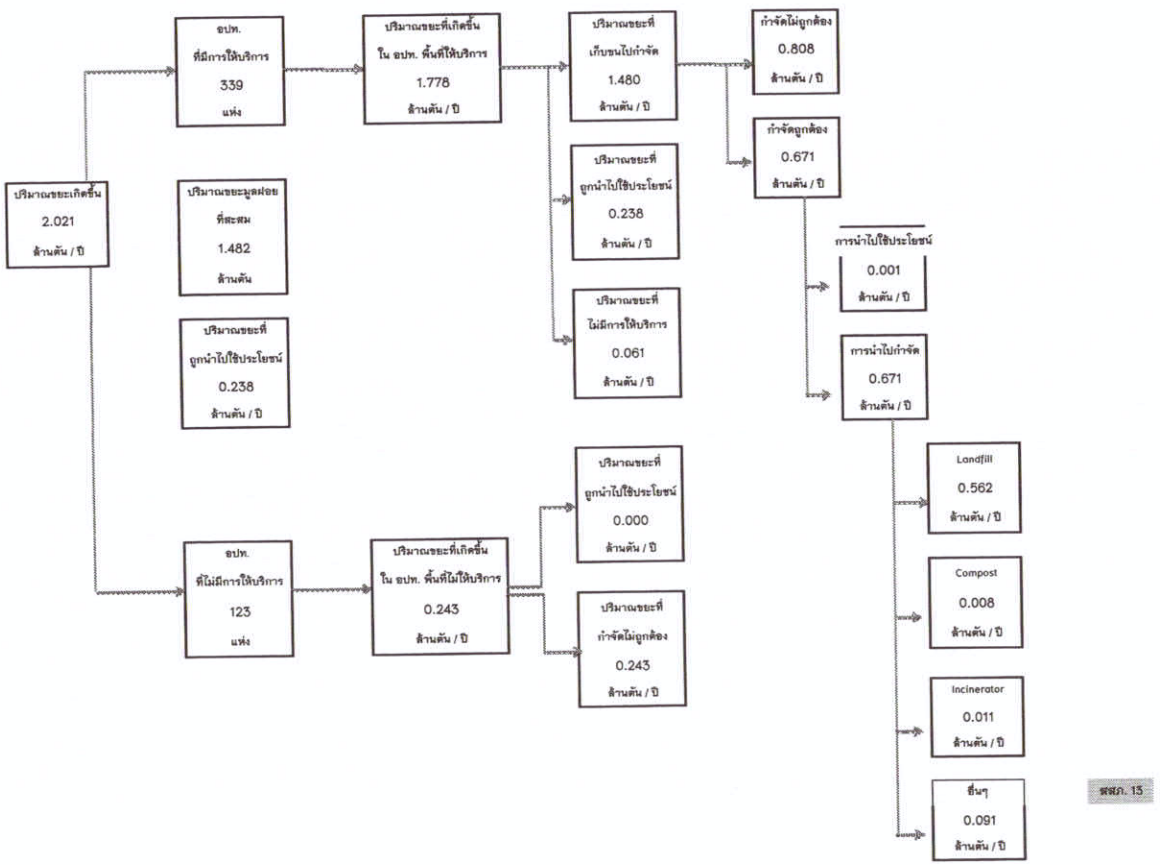

ตารางที่ 13.1 ข้อมูลการสำรวจขยะมูลฝอย จ.ชลบุรี ปี 2557 / สสภ. 13 (2557)

	1	2	3	4	5	6	7	8	9	10	11	12	13	14	15	16	17	18	19	20
		พื้นที่ที่มีการให้บริการ													พื้นที่ที่ไม่มีการให้บริการ					
จังหวัด	ปริมาณขยะที่เกิดขึ้น 57	จำนวน อปท. ที่มีการให้บริการ	ปริมาณขยะที่เกิดขึ้น ใน อปท. พื้นที่ให้บริการ	ปริมาณขยะที่เก็บขนไปกำจัด	ปริมาณขยะที่ถูกนำไปใช้ประโยชน์	ปริมาณขยะที่ไม่มีการให้บริการ	ปริมาณขยะที่กำจัดไม่ถูกต้อง	ปริมาณขยะที่กำจัดถูกต้อง	การนำไปใช้ประโยชน์	การนำไปกำจัด	Landfill	Compost	Incinerator	อื่น ๆ	จำนวน อปท. ที่ไม่มีการให้บริการ	ปริมาณขยะที่เกิดขึ้นใน อปท. พื้นที่ไม่ให้บริการ	ปริมาณขยะที่ถูกนำไปใช้ประโยชน์	ปริมาณขยะที่กำจัดไม่ถูกต้อง	ปริมาณขยะที่ถูกนำไปใช้ประโยชน์	ปริมาณขยะตะหม
จ.ชลบุรี	(ตัน/วัน)	(แห่ง)	(ตัน/วัน)	(ตัน/วัน)	(ตัน/วัน)	(ตัน/วัน)	(ตัน/วัน)	(ตัน/วัน)	(ตัน/วัน)	(ตัน/วัน)	(ตัน/วัน)	(ตัน/วัน)	(ตัน/วัน)	(ตัน/วัน)	(แห่ง)	(ตัน/วัน)	(ตัน/วัน)	(ตัน/วัน)	(ตัน/วัน)	(ตัน)
ทม.ชลบุรี	55.00	1	55.00	40.00	15.00		40.00												15.00	
ทม.แสนสุข	80.00	1	80.00	80.00	0.00			80.00		80.00	80.00								0.00	
ทม.อ่างศิลา	41.00	1	41.00	41.00	0.00			41.00		41.00	41.00								0.00	
ทม.บ้านสวน	85.00	1	85.00	80.00	5.00		80.00												5.00	
ทต.คลองตำหรุ	24.00	1	24.00	20.00	4.00		20.00												4.00	
ทต.บางทราย	13.00	1	13.00	13.00	0.00		13.00												0.00	
ทต.ดอนหัวฬ่อ	35.00	1	35.00	33.00	2.00		33.00												2.00	
ทต.เสม็ด	30.00	1	30.00	30.00	0.00		30.00												0.00	
ทต.หนองไม้แดง	40.00	1	40.00	38.00	2.00		38.00												2.00	
ทต.นาป่า	34.94	1	34.94	30.00	4.94		30.00												4.94	
ทต.ห้วยกะปิ	25.00	1	25.00	20.00	5.00		20.00												5.00	
ทต.เหมือง	8.00	1	8.00	8.00	0.00			8.00		8.00	8.00								0.00	
อบต.คลองตำหรุ	4.00	1	4.00	3.60	0.40		3.60												0.40	
อบต.สำนักบก	4.00	1	4.00	4.00	0.00		4.00												0.00	
อบต.หนองข้างคอก	5.00	1	5.00	4.00	1.00		4.00												1.00	
อบต.หนองรี	50.00	1	50.00	45.00	5.00		45.00												5.00	2,700
เมืองพัทยา	441.02	1	441.02	400.00	41.02			400.00		400.00	400.00								41.02	
ทม.หนองปรือ	102.00	1	102.00	100.00	2.00		100.00												2.00	134,400
ทต.โป่ง	10.00	1	10.00	10.00	0.00		10.00												0.00	1,650
ทต.ตะเคียนเตี้ย	35.00	1	35.00	35.00	0.00		35.00												0.00	74,880
ทต.บางละมุง	25.00	1	25.00	25.00	0.00		25.00												0.00	
ทต.ห้วยใหญ่	25.00	1	25.00	25.00	0.00			25.00		25.00			25.00						0.00	32,400
ทต.หนองปลาไหล	30.00	1	30.00	30.00	0.00			30.00		30.00	30.00								0.00	
อบต.เขาไม้แก้ว	5.00						0.00			0.00	0.00				1	5.00		5.00	0.00	
ทม.สัตหีบ	25.00	1	25.00	23.00	2.00		23.00												2.00	
ทต.นาจอมเทียน	22.00	1	22.00	22.00	0.00		22.00												0.00	49,440
ทต.บางเสร่	13.00	1	13.00	10.00	3.00		10.00												3.00	600
ทต.เกล็ดแก้ว*	10.00	1	10.00	9.00	1.00		9.00												1.00	
ทต.เขตรอุตสาหกรรม *	50.00	1	50.00	38.00	2.00	10.00	38.00												2.00	15,000
ทต.เขาชีจรรย์*	10.00	1	10.00	10.00	0.00		10.00												0.00	
อบต.พลูตาหลวง	25.00	1	25.00	25.00	0.00		25.00												0.00	
อบต.แสมสาร	10.00	1	10.00	10.00	0.00		10.00												0.00	18,000
ทม.พนัสนิคม	20.48	1	20.48	20.48	0.00		20.48												0.00	
ทต.หมอนนาง	10.00	1	10.00	9.00	1.00		9.00												1.00	2,100
ทต.กุฎโง้ง	4.68	1	4.68	2.00	2.68		2.00												2.68	
ทต.หัวถนน	5.16				0.00		0.00								1	5.16		5.16	0.00	
อบต.โคกเพลาะ	5.00	1	5.00	3.00	2.00		3.00												2.00	
อบต.ท่าข้าม	2.74				0.00		0.00								1	2.74		2.74	0.00	
อบต.ทุ่งขวาง	1.00				0.00		0.00								1	1.00		1.00	0.00	
อบต.นามะตูม	2.67				0.00		0.00								1	2.67		2.67	0.00	
อบต.นาเริก	8.51				0.00		0.00								1	8.51		8.51	0.00	
อบต.นาวังหิน	6.72				0.00		0.00								1	6.72		6.72	0.00	
อบต.บ้านช้าง	8.50	1	8.50	8.50	0.00		8.50												0.00	
อบต.บ้านเชิด	8.00	1	8.00	8.00	0.00		8.00												0.00	
อบต.ไร่หลักทอง	3.07				0.00		0.00								1	3.07		3.07	0.00	
อบต.วัดโบสถ์	0.90	1	0.90	0.90	0.00		0.90												0.00	
อบต.วัดหลวง	5.52	1	5.52	5.52	0.00		5.52												0.00	
อบต.สระสี่เหลี่ยม	6.13				0.00		0.00								1	6.13		6.13	0.00	

อบต.หนองขยาด	2.82	1	2.82	2.00	0.82		2.00												0.82		
อบต.หนองปรือ	5.05				0.00		0.00								1	5.05		5.05	0.00		
อบต.หนองเหียง	12.00	1	12.00	12.00	0.00		12.00												0.00	2,880	
อบต.หน้าพระธาตุ	3.20	1	3.20	3.00	0.20		3.00												0.20		
ทม.ศรีราชา	40.00	1	40.00	35.00	5.00			35.00		35.00	35.00								5.00		
ทน.แหลมฉบัง	234.88	1	234.88	234.88	0.00			234.88		234.88	234.88								0.00		
ทต.บางพระ	14.00	1	14.00	14.00	0.00			14.00		14.00	14.00								0.00		
ทน.เจ้าพระยาสุรศักดิ์	185.00	1	185.00	185.00	0.00			185.00		185.00	185.00								0.00		
อบต.เขาคันทรง	18.00	1	18.00	17.00	1.00		17.00												1.00	58,568	
อบต.หนองขาม	4.61	1	4.61	4.00	0.61		4.00												0.61		
อบต.บ่อวิน	36.00	1	36.00	36.00	0.00		36.00												0.00		
อบต.บางพระ	20.00	1	20.00	20.00	0.00			20.00		20.00	20.00								0.00		
ทม.บ้านบึง	21.35	1	21.35	20.00	1.35		20.00			0.00	0.00								1.35	24,000	
ทต.หนองไม้แก้ว	8.00	1	8.00	8.00	0.00		8.00												0.00		
ทต.หัวกุญแจ	9.00	1	9.00	8.00	1.00		8.00												1.00	270	
ทต.หนองชาก	10.00	1	10.00	10.00	0.00		10.00												0.00		
ทต.หนองขี้ชาก	10.00	1	10.00	10.00	0.00		10.00												0.00		
ทต.บ้านบึง	9.84	1	9.84	4.00	5.84		4.00												5.84		
อบต.คลองกิ่ว	10.00	1	10.00	10.00	0.00		10.00												0.00		
อบต.มาบไผ่	4.00	1	4.00	4.00	0.00		4.00												0.00		
อบต.หนองบอนแดง	10.00	1	10.00	6.00	4.00		6.00												4.00		
อบต.หนองไม้แก้ว	10.00	1	10.00	10.00	0.00		10.00												0.00		
อบต.หนองอิรุณ	10.00	1	10.00	10.00	0.00		10.00												0.00	150,240	
ทม.ปรกฟ้า*	3.00	1	3.00	1.50	0.00	1.50	1.50												0.00		
ทต.เกาะจันทร์	5.00	1	5.00	4.00	1.00		4.00												1.00		
ทต.ท่าบุญมี	20.00	1	20.00	20.00	0.00		20.00												0.00		
อบต.ท่าบุญมี	10.37				0.00		0.00								1	10.37		10.37	0.00		
ทต.เกาะสีชัง	10.00	1	10.00	10.00	0.00		10.00												0.00	45	
ทต.บ่อทอง	10.00	1	10.00	10.00	0.00		10.00												0.00	2,160	
ทต.ธาตุทอง	10.00	1	10.00	5.00	5.00		5.00												5.00	1,701	
อบต.เกษตรสุวรรณ	6.12				0.00		0.00								1	6.12		6.12	0.00		
อบต.บ่อกวางทอง	4.60	1	4.60	4.60	0.00		4.60												0.00	1,080	
อบต.บ่อทอง	12.00	1	12.00	12.00	0.00		12.00												0.00	2,880	
อบต.พลวงทอง	4.00	1	4.00	3.00	1.00		3.00												1.00		
อบต.วัดสุวรรณ	3.50				0.00		0.00								1	3.50		3.50	0.00	9,360	
ทต.พานทอง	6.00	1	6.00	5.00	1.00		5.00												1.00		
ทต.หนองตำลึง	29.00	1	29.00	25.00	4.00		25.00												4.00		
อบต.เกาะลอย	1.00	1	1.00	1.00	0.00		1.00												0.00	480	
อบต.โคกขี้หนอน	2.00	1	2.00	2.00	0.00		2.00												0.00		
อบต.บางนาง	5.00	1	5.00	5.00	0.00		5.00												0.00		
อบต.บ้านเก่า	30.00	1	30.00	20.00	10.00		20.00												10.00		
อบต.พานทอง	30.00	1	30.00	25.00	5.00		25.00												5.00		
อบต.มาบโป่ง	5.02	1	5.02	4.90	0.12		4.90												0.12		
อบต.หนองหงษ์	7.00	1	7.00	7.00	0.00		7.00												0.00		
อบต.หน้าประดู่	1.00	1	1.00	1.00	0.00		1.00												0.00	4,320	
ทต.หนองใหญ่	8.00	1	8.00	8.00	0.00		8.00												0.00	1,872	
อบต.เขารก	3.37	1	3.37	3.00	0.37		3.00												0.37		
อบต.คลองพลู	5.00	1	5.00	5.00	0.00		5.00												0.00		
อบต.หนองเสือช้าง	6.00	1	6.00	4.00	2.00		4.00												2.00	360	
อบต.ห้างสูง	2.00	1	2.00	1.00	1.00		1.00												1.00		
อบจ.ชลบุรี							0.00														
รวม (คัน/วัน)	2,397.78	85.00	2,331.74	2,168.88	151.36	11.50	1,096.00	1,072.88	-	1,072.88	1,047.88	-	25.00	-	13.00	66.04	-	66.04	151.36	591,386	
รวม (คัน/ปี)	875,190.82	85.00	851,084.84	791,641.20	55,246.14	4,197.50	400,040.00	391,601.20	-	391,601.20	382,476.20	-	9,125.00	-	13.00	24,105.98	-	24,105.98	55,246.14	591,386	

ขยะสะสม รวม 591,386

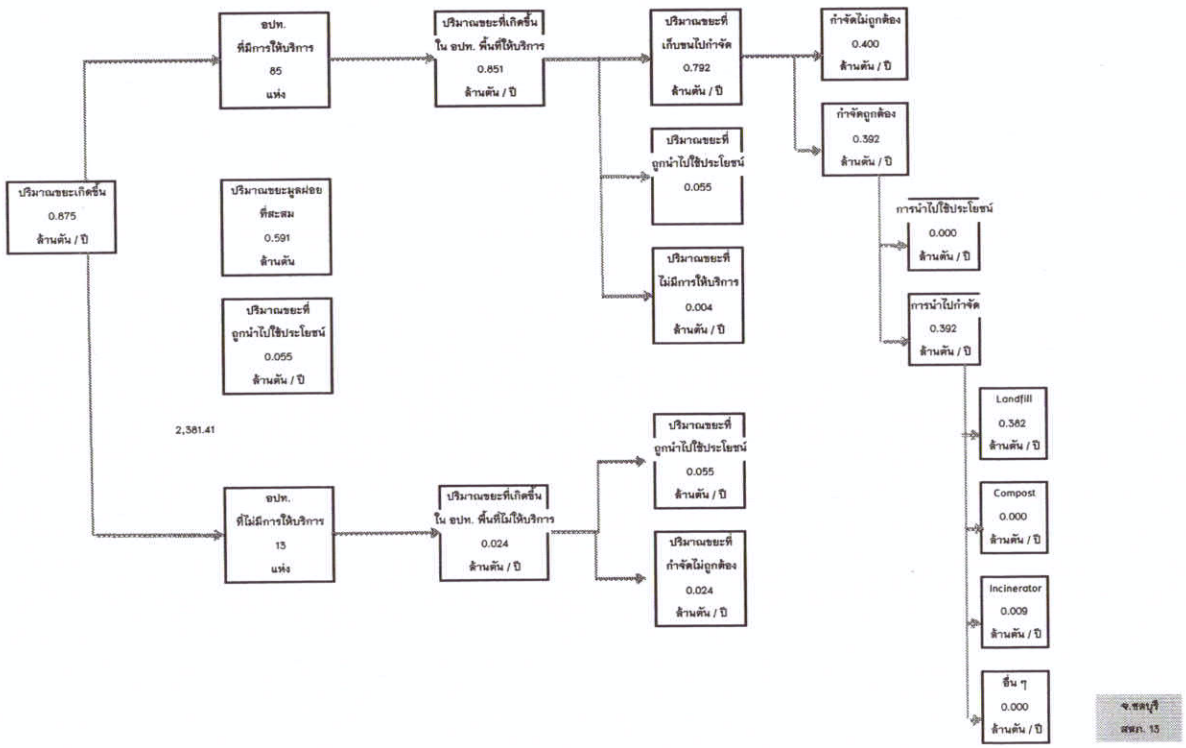

ตารางที่ 13.2 ข้อมูลการสำรวจขยะมูลฝอย จ.ระยอง ปี 2557/ ผลก. 13

		2	3	4	5	6	7	8	9	10	11	12	13	14	15	16	17	18	19	20
		พื้นที่ที่มีการให้บริการ													พื้นที่ที่ไม่มีการให้บริการ					
จังหวัด / ระยอง	ปริมาณขยะที่เกิดขึ้น ปี 2557 (ตัน/วัน)	จำนวน อปท. ที่มีการให้บริการ (แห่ง)	ปริมาณขยะที่เกิดขึ้นใน อปท. พื้นที่ให้บริการ (ตัน/วัน)	ปริมาณขยะที่เก็บขนไปกำจัด (ตัน/วัน)	ปริมาณขยะที่ถูกนำไปใช้ประโยชน์ (ตัน/วัน)	ปริมาณขยะที่ไม่มีการให้บริการ (ตัน/วัน)	ปริมาณขยะที่กำจัดไม่ถูกต้อง (ตัน/วัน)	ปริมาณขยะที่กำจัดถูกต้อง (ตัน/วัน)	การนำไปใช้ประโยชน์ (ตัน/วัน)	การนำไปกำจัด (ตัน/วัน)	Landfill (ตัน/วัน)	Compost (ตัน/วัน)	Incinerator (ตัน/วัน)	อื่น ๆ (ตัน/วัน)	จำนวน อปท. ที่ไม่มีการให้บริการ (แห่ง)	ปริมาณขยะที่เกิดขึ้นใน อปท. พื้นที่ไม่ให้บริการ (ตัน/วัน)	ปริมาณขยะที่ถูกนำไปใช้ประโยชน์ (ตัน/วัน)	ปริมาณขยะที่กำจัดไม่ถูกต้อง (ตัน/วัน)	ปริมาณขยะที่ถูกนำไปใช้ประโยชน์ (5)+(9)+(17) (ตัน/วัน)	ปริมาณขยะสะสม (ตัน)
ทน.ระยอง	110.01	1	110.01	92.00	18.01			92.00	0.00	92.00	71.00	21.00							18.01	
ทม.มาบตาพุด	108.00	1	108.00	100.00	8.00			100.00	0.00	100.00	100.00								8.00	
ทต.น้ำคอก	6.00	1	6.00	6.00	0.00			6.00	0.00	6.00	6.00								0.00	
ทต.เชิงเนิน	35.00	1	35.00	35.00	0.00			35.00	0.00	35.00	35.00								0.00	
ทต.เนินพระ	17.00	1	17.00	16.00	1.00			16.00	0.00	16.00	16.00								1.00	
ทต.แกลง-กะเฉด	7.27	1	7.27	6.00	1.27		6.00												1.27	3240.00
ทต.บ้านเพ	20.00	1	20.00	20.00	0.00			20.00	0.00	20.00	17.00		3.00						0.00	
ทต.ทับมา	20.00	1	20.00	14.00	6.00			14.00		14.00	14.00								6.00	
อบต.กะเฉด	5.31	1	5.31	0.50	1.00	3.81	0.50												1.00	
อบต.แกลง	18.00	1	18.00	4.50	0.50	13.00		4.50		4.50	4.50								0.50	
อบต.ตะพง	18.00	1	18.00	5.00	13.00			5.00		5.00	5.00								13.00	
อบต.นาตาขวัญ	5.95	1	5.95	3.50	2.45			3.50		3.50	3.50								2.45	
อบต.บ้านแลง	6.23	1	6.23	3.00	3.23			3.00		3.00	3.00								3.23	
อบต.เพ	6.00	1	6.00	6.00	0.00		6.00												0.00	180.00
อบต.ตำนักทอง	5.00	1	5.00	3.00	1.00	1.00	3.00												1.00	120.00
ทต.กองดิน	5.01	1	5.01	5.00	0.01		5.00												0.01	3240.00
ทต.ทุ่งควายกิน	8.00	1	8.00	8.00	0.00			8.00		8.00				8.00					0.00	
ทต.ปากน้ำประแส	5.26	1	5.26	3.50	1.76			3.50		3.50				3.50					1.76	
ทต.เมืองแกลง	20.00	1	20.00	20.00	0.00			20.00	2.00	18.00				18.00					2.00	
ทต.ทุนทรัพย์	15.33	1	15.33	10.00	5.33		10.00												5.33	720.00
ทต.บ้านนา	8.59	1	8.59	6.00	2.59			6.00		6.00				6.00					2.59	
ทต.เนินฆ้อ	4.61	1	4.61	1.00	3.61		1.00												3.61	
ทต.ตองสิ้ง	5.71	1	5.71	5.00	0.71		5.00												0.71	
อบต.กระแสบน	18.00	1	18.00	18.00	0.00		18.00												0.00	
อบต.กองดิน	6.00	1	6.00	6.00	0.00		6.00												0.00	
อบต.คลองปูน	5.61	1	5.61	3.00	0.50	2.11		3.00		3.00				3.00					0.50	
อบต.ชากโดน	4.38	1	4.38	4.00	0.38		4.00												0.38	2700.00
อบต.ทางเกวียน	6.27	1	6.27	4.00	2.27		4.00												2.27	
อบต.ทุ่งควายกิน	9.20	1	9.20	3.50	2.00	3.70		3.50		3.50				3.50					2.00	
อบต.พังราด	5.68	1	5.68	4.00	1.68		4.00												1.68	
อบต.วังหว้า	15.00	1	15.00	12.50	2.50		12.50												2.50	
อบต.หัวยยาง	3.32	1	3.32	2.50	0.82		2.50												0.82	3600.00
ทต.ชำฆ้อ	6.12	1	6.12	3.70	1.00	1.42		3.70		3.70				3.70					1.00	
อบต.เขาน้อย	2.40	1	2.40	2.00	0.40		2.00												0.40	300.00
อบต.น้ำเป็น	6.18	1	6.18	4.00	0.50	1.68		4.00		4.00				4.00					0.50	
อบต.เขาระเมา*	6.93	1	6.93	1.00	0.50	5.43		1.00		1.00				1.00					0.50	
ทต.มาบข่า	15.00	1	15.00	12.50	2.50		12.50												2.50	720.00
ทต.มาบข่าพัฒนา*	8.00	1	8.00	8.00	0.00		8.00												0.00	
ทต.มะขามคู่	20.00	1	20.00	20.00	0.00		20.00												0.00	2340.00
อบต.นิคมพัฒนา	15.00	1	15.00	10.00	2.00	3.00	10.00												2.00	900.00
อบต.พนานิคม	20.00	1	20.00	18.00	2.00		18.00												2.00	270.00
ทต.บ้านค่าย	4.77	1	4.77	4.00	0.77			4.00		4.00	4.00								0.77	
ทต.ชากบก	7.98	1	7.98	5.00	2.98			5.00		5.00	5.00								2.98	
ทต.บ้านค่ายพัฒนา *	5.81	1	5.81	3.00	2.81			3.00		3.00	3.00								2.81	
อบต.ตาขัน	7.36	1	7.36	5.00	2.36			5.00		5.00	5.00								2.36	
อบต.บางบุตร	9.39	1	9.39	4.00	1.50	3.89		4.00		4.00	4.00								1.50	
อบต.หนองตะพาน	3.46	1	3.46	3.00	0.46			3.00		3.00	3.00								0.46	
อบต.หนองบัว	11.84	1	11.84	5.00	1.00	5.84		5.00		5.00	5.00								1.00	
อบต.หนองตะดอก	20.00	1	20.00	20.00	0.00			20.00		20.00	20.00								0.00	
ทม.บ้านฉาง	30.95	1	30.95	25.00	5.95			25.00		25.00	25.00								5.95	

ทต.สำนักท้อน	11.00	1	11.00	11.00	0.00		11.00												0.00	1350.00
ทต.บ้านฉาง	11.03	1	11.03	10.00	1.03		10.00												1.03	10800.00
ทต.พลา	8.10	1	8.10	6.00	1.00	1.10		6.00		6.00	6.00								1.00	
อบต.สำนักท้อน	8.17	1	8.17	3.20	2.00	2.97	3.20												2.00	2160.00
ทต.จอมพลเจ้าพระยา	10.00	1	10.00	5.00	5.00		5.00												5.00	
ทต.บ้านปลวกแดง	14.00	1	14.00	13.00	1.00		13.00												1.00	
อบต.ตาสิทธิ์	10.00	1	10.00	8.00	2.00		8.00												2.00	
อบต.ปลวกแดง	35.00	1	35.00	35.00	0.00		35.00												0.00	
อบต.มาบยางพร	45.00	1	45.00	40.00	5.00		40.00												5.00	5220.00
อบต.แม่น้ำคู้	10.00	1	10.00	6.75	3.25			6.75		6.75	6.75								3.25	
อบต.ละหาร	5.00	1	5.00	5.00	0.00		5.00												0.00	
อบต.หนองไร่	3.94	1	3.94	2.00	1.94		2.00												1.94	
ทต.ชุมแสง	10.00	1	10.00	10.00	0.00		10.00												0.00	2160.00
อบต.ชุมแสง	7.00	1	7.00	7.00	0.00		7.00												0.00	1440.00
อบต.เข้าชุบใน	6.56	1	6.56	6.00	0.56		6.00												0.56	1080.00
อบต.พลงตาเอี่ยม	4.16	1	4.16	3.00	1.16		3.00												1.16	
อบต.วังจันทร์	8.00	1	8.00	8.00	0.00		8.00												0.00	480.00
อบจ.ระยอง																				
รวม (ตัน/วัน)	941.92	67.00	941.92	762.65	130.31	48.96	324.20	438.45	2.00	436.45	361.75	21.00	3.00	50.70	-	-	-	-	132.31	43,020.00
รวม (ตัน/ปี)	343,799.74	67.00	343,799.74	278,367.25	47,562.42	17,870.07	118,333.00	160,034.25	730.00	159,304.25	132,038.75	7,665.00	1,095.00	18,505.50	-	-	-	-	48,282.42	43,020.00

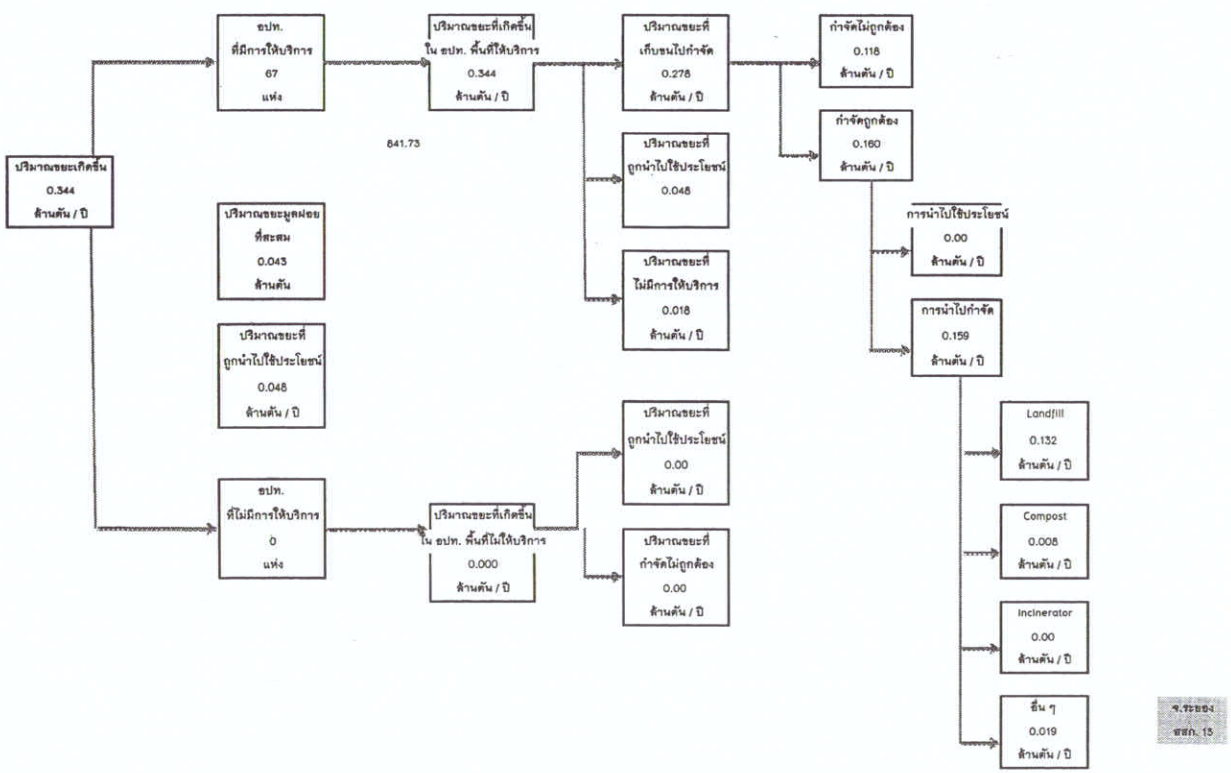

ตารางที่ 13.3 ข้อมูลการสำรวจขยะมูลฝอย จ.ตราด ปี 2557 / ผสก. 13

	1	2	3	4	5	6	7	8	9	10	11	12	13	14	15	16	17	18	19	20
		พื้นที่ที่มีการให้บริการ													พื้นที่ที่ไม่มีการให้บริการ					
จังหวัด	ปริมาณขยะที่เกิดขึ้น ปี 2557	จำนวน อปท. ที่มีการให้บริการ	ปริมาณขยะที่เกิดขึ้นใน อปท. พื้นที่ให้บริการ	ปริมาณขยะที่เก็บขนไปกำจัด	ปริมาณขยะที่ถูกนำไปใช้ประโยชน์	ปริมาณขยะที่ไม่มีการให้บริการ	ปริมาณขยะที่กำจัดไม่ถูกต้อง	ปริมาณขยะที่กำจัดถูกต้อง	การนำไปใช้ประโยชน์	การนำไปกำจัด	Landfill	Compost	Incinerator	อื่น ๆ	จำนวน อปท. ที่ไม่มีการให้บริการ	ปริมาณขยะที่เกิดขึ้นใน อปท. พื้นที่ไม่ให้บริการ	ปริมาณขยะที่ถูกนำไปใช้ประโยชน์	ปริมาณขยะที่กำจัดไม่ถูกต้อง	ปริมาณขยะที่ถูกนำไปใช้ประโยชน์ (5)+(9)+(17)	ปริมาณขยะสะสม
จ.ตราด	(ตัน/วัน)	(แห่ง)	(ตัน/วัน)	(ตัน/วัน)	(ตัน/วัน)	(ตัน/วัน)	(ตัน/วัน)	(ตัน/วัน)	(ตัน/วัน)	(ตัน/วัน)	(ตัน/วัน)	(ตัน/วัน)	(ตัน/วัน)	(ตัน/วัน)	(แห่ง)	(ตัน/วัน)	(ตัน/วัน)	(ตัน/วัน)	(ตัน/วัน)	(ตัน)
ทม.ตราด	15.00	1	15.00	15.00	0.00			15.00		15.00	15.00								0.00	
ทต.ท่าพริกเนินทราย	7.00	1	7.00	4.00	3.00			4.00		4.00	4.00								3.00	
ทต.หนองเสม็ด	7.91	1	7.91	4.90	3.01			4.90		4.90	4.90								3.01	
ทต.คะยาง	2.61														1	2.61		2.61	0.00	
ทต.ช้างราก	2.63														1	2.63		2.63	0.00	
อบต.ท่ากุ่ม	4.15	1	4.15	4.15	0.00			4.15		4.15	4.15								0.00	
อบต.เนินทราย	2.25														1	2.25		2.25	0.00	
อบต.วังกระแจะ	18.90	1	18.90	10.00	8.90			10.00		10.00	10.00								8.90	
อบต.หนองคันทรง	2.20	1	2.20	2.20	0.00			2.20		2.20	2.20								0.00	
อบต.หนองโสน	2.50	1	2.50	2.50	0.00			2.50		2.50	2.50								0.00	
อบต.ห้วงน้ำขาว	1.50														1	1.5		1.5	0.00	
อบต.หัวยแร้ง	6.50														1	6.5		6.5	0.00	
อบต.แหลมกลัด	1.40	1	1.40	1.40	0.00			1.40		1.40	1.40								0.00	
อบต.ช่าวใหญ่	0.45														1	0.45		0.45	0.00	
ทต.เกาะช้าง	26.00	1	26.00	24.00	2.00			24.00		24.00				24.00					2.00	
อบต.เกาะช้างใต้	4.00	1	4.00	4.00	0.00			4.00		4.00				4.00					0.00	
ทต.เขาสมิง	2.00	1	2.00	2.00	0.00		2.00												0.00	3,000.00
ทต.แสนตุ้ง	15.00	1	15.00	15.00	0.00		15.00												0.00	2,700.00
อบต.เขาสมิง	5.36														1	5.36		5.36	0.00	
อบต.ท่าโสม	4.00														1	4.00		4.00	0.00	
อบต.ทุ่งนนทรี	3.57														1	3.57		3.57	0.00	
อบต.เทพนิมิต	3.28														1	3.28		3.28	0.00	
อบต.ประณีต	5.50														1	5.50		5.50	0.00	
อบต.วังตะเคียน	4.11														1	4.11		4.11	0.00	
อบต.สะตอ	4.96	1	4.96	2.00	2.96		2.00												2.96	
อบต.แสนตุ้ง	5.79	1	5.79	1.00	4.79		1.00												4.79	
ทต.น้ำเชี่ยว	3.55	1	3.55	3.55	0.00		3.55												0.00	1,080.00
ทต.แหลมงอบ	1.90	1	1.90	1.50	0.40		1.50												0.40	3,000.00
อบต.คลองใหญ่	5.11	1	5.11	4.00	1.11			4.00		4.00	4.00								1.11	
อบต.บางปิด	4.15	1	4.15	1.00	3.15		1.00												3.15	675.00
อบต.แหลมงอบ	3.32	1	3.32	2.50	0.82		2.50												0.82	
ทต.คลองใหญ่	5.00	1	5.00	4.00	1.00		4.00												1.00	7,200.00
ทต.หาดเล็ก	15.00	1	15.00	15.00	0.00		15.00												0.00	
อบต.คลองใหญ่	7.40	1	7.40	5.00	2.40		5.00												2.40	
อบต.ไม้รูด	5.00	1	5.00	5.00	0.00		5.00												0.00	
ทต.บ่อพลอย	9.23	1	9.23	9.23	0.00		9.23												0.00	900.00
ทต.หนองบอน	7.89	1	7.89	7.89	0.00		7.89												0.00	120.00
อบต.ช้างทูน	2.72	1	2.72	1.00	1.72		1.00												1.72	
อบต.ด่านชุมพล	4.76	1	4.76	2.50	2.26		2.50												2.26	780.00
อบต.นนทรีย์	3.47														1	3.47		3.47165	0.00	
อบต.บ่อพลอย	5.82	1	5.82	5.82	0.00		5.82												0.00	
อบต.เกาะกูด	1.72	1	1.72	1.72	0.00			1.72	0.00	1.72	0.72		1.00						0.00	
อบต.เกาะหมาก	0.51	1	0.51	0.51	0.00		0.51												0.00	
รวม (ตัน/วัน)	245.14	30.00	199.91	162.37	37.54	-	84.50	77.87	-	77.87	48.87	-	1.00	28.00	13.00	45.23	-	45.23	37.54	19,455.00
รวม (ตัน/ปี)	89,474.66	30.00	72,966.65	59,265.05	13,701.80	-	30,842.50	28,422.55	-	28,422.55	17,837.55	-	365.00	10,220.00	13.00	16,508.35	-	16,508.35	13,701.80	19,455.00

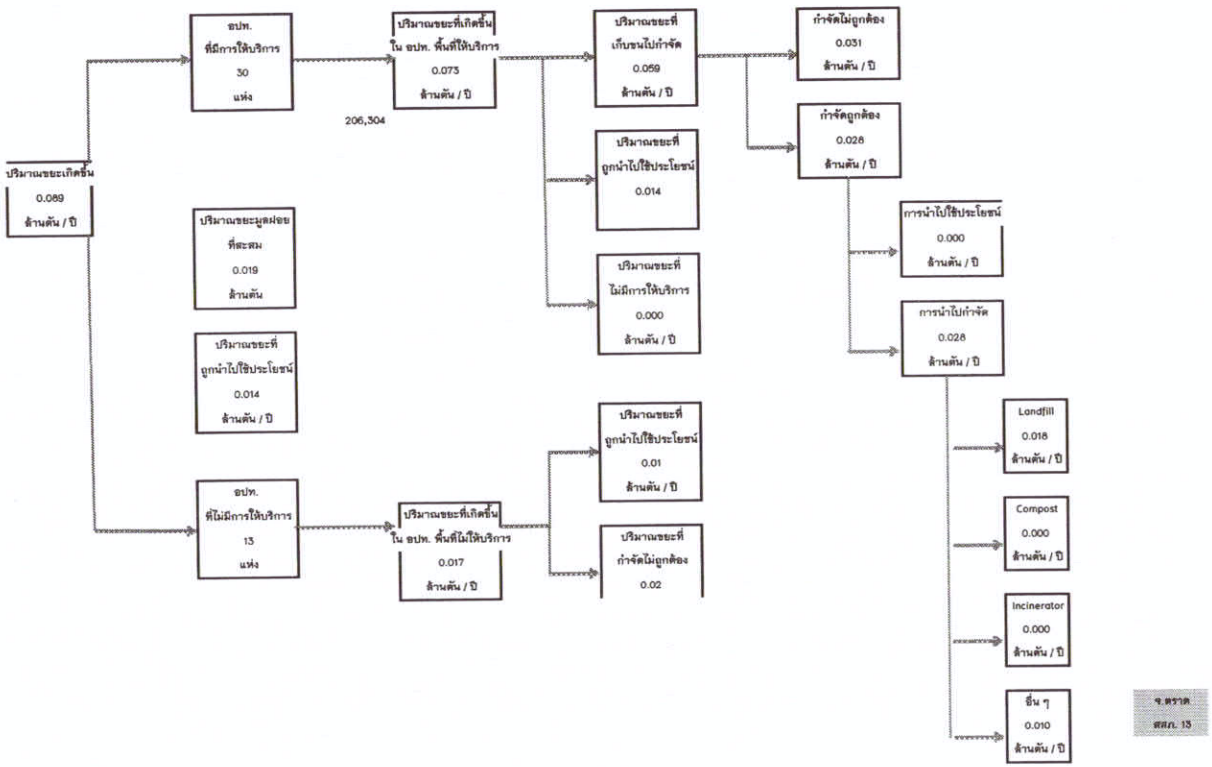
ปริมาณขยะเกิดขึ้น
0.089
ล้านตัน / ปี
อปท.
ที่มีการให้บริการ
30
แห่ง
206,304
ปริมาณขยะที่เกิดขึ้น
ใน อปท. พื้นที่ให้บริการ
0.073
ล้านตัน / ปี
ปริมาณขยะที่
เก็บขนไปกำจัด
0.059
ล้านตัน / ปี
ปริมาณขยะที่
ถูกนำไปใช้ประโยชน์
0.014
ปริมาณขยะที่
ไม่มีการให้บริการ
0.000
ล้านตัน / ปี
กำจัดไม่ถูกต้อง
0.031
ล้านตัน / ปี
กำจัดถูกต้อง
0.028
ล้านตัน / ปี
การนำไปใช้ประโยชน์
0.000
ล้านตัน / ปี
การนำไปกำจัด
0.028
ล้านตัน / ปี
Landfill
0.018
ล้านตัน / ปี
Compost
0.000
ล้านตัน / ปี
Incinerator
0.000
ล้านตัน / ปี
อื่น ๆ
0.010
ล้านตัน / ปี
ปริมาณขยะมูลฝอย
ที่สะสม
0.019
ล้านตัน
ปริมาณขยะที่
ถูกนำไปใช้ประโยชน์
0.014
ล้านตัน / ปี
อปท.
ที่ไม่มีการให้บริการ
13
แห่ง
ปริมาณขยะที่เกิดขึ้น
ใน อปท. พื้นที่ไม่ให้บริการ
0.017
ล้านตัน / ปี
ปริมาณขยะที่
ถูกนำไปใช้ประโยชน์
0.01
ล้านตัน / ปี
ปริมาณขยะที่
กำจัดไม่ถูกต้อง
0.02
จ.ตราด
ตสก. 13

ตารางที่ 13.4 ข้อมูลการสำรวจขยะมูลฝอย จ.จันทบุรี ปี 57 / สผ. 13

	1	2	3	4	5	6	7	8	9	10	11	12	13	14	15	16	17	18	19	20
		พื้นที่ที่มีการให้บริการ													พื้นที่ที่ไม่มีการให้บริการ					
จังหวัด	ปริมาณขยะที่เกิดขึ้น ปี 2557	จำนวน อปท. ที่มีการให้บริการ	ปริมาณขยะที่เกิดขึ้นใน อปท. พื้นที่ให้บริการ	ปริมาณขยะที่เก็บขนไปกำจัด	ปริมาณขยะที่ถูกนำไปใช้ประโยชน์	ปริมาณขยะที่ไม่มีการให้บริการ	ปริมาณขยะที่กำจัดไม่ถูกต้อง	ปริมาณขยะที่กำจัดถูกต้อง	การนำไปใช้ประโยชน์	การนำไปกำจัด	Landfill	Compost	Incinerator	อื่น ๆ	จำนวน อปท. ที่ไม่มีการให้บริการ	ปริมาณขยะที่เกิดขึ้นใน อปท. พื้นที่ไม่ให้บริการ	ปริมาณขยะที่ถูกนำไปใช้ประโยชน์	ปริมาณขยะที่กำจัดไม่ถูกต้อง	ปริมาณขยะที่ถูกนำไปใช้ประโยชน์ (5)+(9)+(17)	ปริมาณขยะสะสม
จ.จันทบุรี	(ตัน/วัน)	(แห่ง)	(ตัน/วัน)	(ตัน/วัน)	(ตัน/วัน)	(ตัน/วัน)	(ตัน/วัน)	(ตัน/วัน)	(ตัน/วัน)	(ตัน/วัน)	(ตัน/วัน)	(ตัน/วัน)	(ตัน/วัน)	(ตัน/วัน)	(แห่ง)	(ตัน/วัน)	(ตัน/วัน)	(ตัน/วัน)	(ตัน/วัน)	(ตัน)
ทม.จันทบุรี	60.00	1	60.00	55.00	5.00			55.00		55.00				55.00					5.00	
ทม.ท่าช้าง	15.26	1	15.26	13.30	1.96			13.30		13.30				13.30					1.96	
ทม.จันทนิมิต	14.68	1	14.68	14.00	0.68			14.00		14.00				14.00					0.68	
ทต.เกาะขวาง	14.74	1	14.74	12.00	2.74			12.00		12.00				12.00					2.74	
ทต.บางกะจะ	5.03	1	5.03	3.00	2.03		3.00												2.03	
ทต.แสลง	5.10	1	5.10	2.11	2.99			2.11		2.11				2.11					2.99	
ทต.พลับพลานารายณ์	11.00	1	11.00	10.00	1.00			10.00		10.00				10.00					1.00	
ทต.หนองบัว	2.53	1	2.53	1.50	1.03			1.50		1.50				1.50					1.03	
ทต.พลับพลา	6.13	1	6.13	6.00	0.13			6.00		6.00				6.00					0.13	
ทต.ค่ายเนินวง *	5.52	1	5.52	5.00	0.52		5.00												0.52	4,875
อบต.คมบาง	3.91	1	3.91	1.00	2.91			1.00		1.00				1.00					2.91	
อบต.คลองนารายณ์	3.38	1	3.38	1.00	2.38			1.00		1.00				1.00					2.38	
อบต.ท่าช้าง	13.70	1	13.70	8.00	5.70			8.00		8.00				8.00					5.70	
อบต.หนองบัว	3.30	1	3.30	1.52	1.78			1.52		1.52				1.52					1.78	
ทม.ขลุง	12.76	1	12.76	10.00	2.76			10.00		10.00				10					2.76	
ทต.บ่อเวฬุ	4.45	1	4.45	4.00	0.45		4.00												0.45	1,440
ทต.เกวียนหัก	4.69	1	4.69	3.00	1.69			3.00		3.00	3.00								1.69	
ทต.สกทรม	4.13	1	4.13	2.70	1.43		2.70											–	1.43	
ทต.บ่อ	8.68	1	8.68	5.73	2.95			5.73		5.73	5.73								2.95	
ทต.วันยาว	5.58	1	5.58	3.00	2.58			3.00		3.00	3.00								2.58	
ทต.ขุ้ง	5.12	1	5.12	1.50	3.62		1.50												3.62	
อบต.ตรอกนอง	1.50	1	1.50	1.50	0.00		1.50												0.00	
อบต.คะปอน	2.92	1	2.92	1.70	1.22		1.70												1.22	
อบต.บางชัน	3.19	1	3.19	1.50	0.50	1.19	1.50												0.50	90
อบต.มาบไพ	2.25														1	2.25		2.25	0.00	
อบต.วังสรรพรส	2.72														1	2.72		2.72	0.00	
ทม.ท่าใหม่	11.28	1	11.28	10.00	1.28		10.00												1.28	36,000
ทต.เนินสูง	5.00	1	5.00	5.00	0.00			5.00		5.00				5.00					0.00	
ทต.หนองคล้า	3.50	1	3.50	2.00	1.50			2.00		2.00				2.00					1.50	
ทต.เขาบายศรี	6.19	1	6.19	2.50	3.69			2.50		2.50				2.50					3.69	
ทต.เขาวัว-พลอยแหวน	3.59	1	3.59	2.00	1.59			2.00		2.00				2.00					1.59	
ทต.สองพี่น้อง	7.57	1	7.57	7.00	0.57		7.00												0.57	6,240
อบต.เขาแก้ว	5.85														1	5.85		5.85	0.00	
อบต.โขมง	2.68														1	2.68		2.68	0.00	
อบต.คลองขุด	7.00	1	7.00	5.00	2.00			5.00		5.00				5.00					2.00	
อบต.ตะกาดเง้า	4.00	1	4.00	4.00	0.00			4.00		4.00				4.00					0.00	
อบต.พุงเบญจา	4.00														1	4.00		4.00	0.00	
อบต.ร่ำพัน	3.21														1	3.21		3.21	0.00	
อบต.สิทยา-บ่อพุ	3.56														1	3.56		3.56	0.00	
ทต.ตะเคียนทอง	4.47														1	4.47		4.47	0.00	
ทต.ชากไทย	4.32	1	4.32	0.93	0.50	2.89		0.93		0.93				0.93					0.50	
ทต.พลวง	7.21	1	7.21	3.40	1.00	2.81		3.40		3.40				3.40					1.00	
ทต.จันทเขลม	5.86	1	5.86	1.00	0.50	4.36	1.00												0.50	14,400
ทต.คลองพลู	6.41														1	6.41		6.41	0.00	
ทต.พรา	10.72	1	10.72	3.50	7.22		3.50												7.22	360
อบต.แก่งหางแมว	8.78	1	8.78	3.00	5.78		3.00												5.78	1,080
อบต.วุฒช่อง	10.48	1	10.48	4.00	6.48		4.00												6.48	360
อบต.เขาวงกต	2.79														1	2.79		2.79	0.00	
อบต.สามพี่น้อง	1.95														1	1.95		1.95	0.00	
ทต.ปากน้ำแหลมสิงห์	9.21	1	9.21	5.00	4.21		5.00												4.21	8,640
ทต.พลิ้ว	7.20	1	7.20	2.80	0.20	4.20	2.80												0.20	

อบต.เกาะเปริด	2.92	1	2.92	2.80	0.12		2.80												0.12	
อบต.บางกะไชย	3.46	1	3.46	1.50	0.50	1.46	1.50												0.50	
อบต.บางสระเก้า	2.00	1	2.00	1.00	1.00		1.00												1.00	600
อบต.หนองชิ่ม	4.78	1	4.78	3.00	1.78			3.00		3.00				3.00					1.78	
ทต.โป่งน้ำร้อน	30.00	1	30.00	25.00	5.00		25.00												5.00	720
ทต.หนองตาคง	25.00	1	25.00	8.00	17.00		8.00											0.00	17.00	
ทต.คลองใหญ่	4.62														1	4.62		4.62	0.00	
ทต.หันไทร	5.40														1	5.40		5.40	0.00	
อบต.เทพนิมิต	4.59														1	4.59		4.59	0.00	
อบต.โป่งน้ำร้อน	7.85														1	7.85		7.85	0.00	
ทต.นายายอาม	3.63	1	3.63	3.00	0.63			3.00		3.00	3.00								0.63	
ทต.สนามไชย	4.49														1	4.49		4.49	0.00	
อบต.กระแจะ	4.30														1	4.30		4.30	0.00	
ทต.ช้างข้าม	4.35														1	4.35		4.35	0.00	
อบต.นายายอาม	4.50	1	4.50	4.50	0.00			4.50		4.50	4.50								0.00	
อบต.วังโตนด	5.00	1	5.00	5.00	0.00		5.00												0.00	300
อบต.วังใหม่	5.05														1	5.05		5.05	0.00	
ทต.ตะกาม	3.00	1	3.00	2.00	1.00			2.00		2.00				2.00					1.00	
ทต.เขาสมิง	5.43	1	5.43	2.00	3.43		2.00												3.43	270.00
ทต.ตะกาม(เมืองใหม่*	5.91	1	5.91	3.00	2.91			3.00		3.00				3.00					2.91	
ทต.ฉมัน	4.30														1	4.30		4.30	0.00	
ทต.วังแซ้ม	4.24	1	4.24	3.00	1.24		3.00												1.24	
ทต.ท่าหลวง	2.51	1	2.51	0.96	1.55		0.96												1.55	
ทต.ป่อรี	7.79	1	7.79	1.50	6.29			1.50		1.50				1.50					6.29	
ทต.ทรายขาว	18.00	1	18.00	18.00	0.00		18.00												0.00	2,700.00
ทต.หับช้าง	16.30	1	16.30	3.00	3.00	10.30	3.00												3.00	180
อบต.ทรายขาว	7.55														1	7.55		7.55	0.00	
อบต.ทุ่งขนาน	9.72	1	9.72	4.00	1.00	4.72	4.00												1.00	360.00
อบต.ประตง	6.00	1	6.00	5.00	1.00		5.00												1.00	240.00
อบต.สะตอน	8.48	1	8.48	1.50	2.00	4.98	1.50												2.00	1,620
รวม (ตัน/วัน)	590.27	60.00	497.89	326.95	134.03	36.91	137.96	188.99	-	188.99	19.23	-	-	169.76	21.00	92.39	-	92.39	134.03	80,475.00
รวม (ตัน/ปี)	215,450.02	60.00	181,728.66	119,336.75	48,920.50	13,471.41	50,355.40	68,981.35	-	68,981.35	7,018.95	-	-	61,962.40	21.00	33,721.38	-	33,721.38	48,920.50	80,475.00

483,324

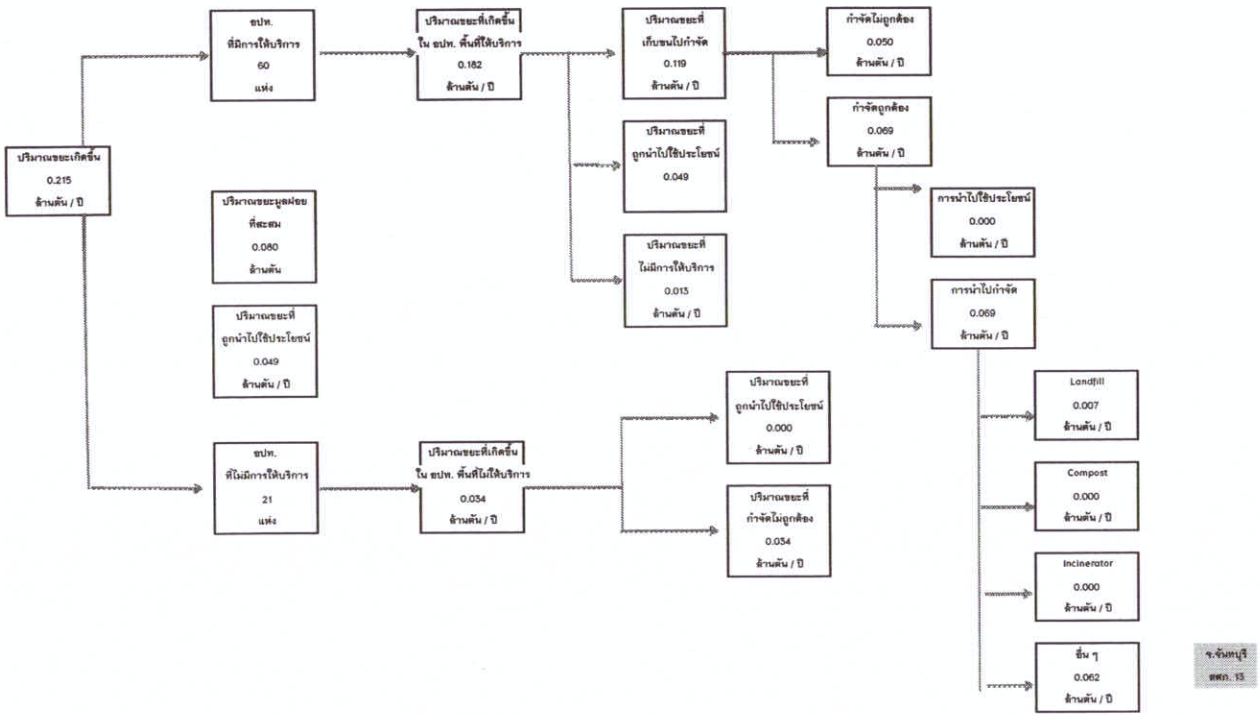
ปริมาณขยะเกิดขึ้น
0.215
ล้านตัน / ปี
อปท.
ที่มีการให้บริการ
60
แห่ง
ปริมาณขยะที่เกิดขึ้น
ใน อปท. พื้นที่ให้บริการ
0.182
ล้านตัน / ปี
ปริมาณขยะที่
เก็บขนไปกำจัด
0.119
ล้านตัน / ปี
กำจัดไม่ถูกต้อง
0.050
ล้านตัน / ปี
กำจัดถูกต้อง
0.069
ล้านตัน / ปี
ปริมาณขยะที่
ถูกนำไปใช้ประโยชน์
0.049
ล้านตัน / ปี
ปริมาณขยะที่
ไม่มีการให้บริการ
0.013
ล้านตัน / ปี
การนำไปใช้ประโยชน์
0.000
ล้านตัน / ปี
การนำไปกำจัด
0.069
ล้านตัน / ปี
Landfill
0.007
ล้านตัน / ปี
Compost
0.000
ล้านตัน / ปี
Incinerator
0.000
ล้านตัน / ปี
อื่น ๆ
0.062
ล้านตัน / ปี
ปริมาณขยะมูลฝอย
ที่สะสม
0.080
ล้านตัน
ปริมาณขยะที่
ถูกนำไปใช้ประโยชน์
0.049
ล้านตัน / ปี
อปท.
ที่ไม่มีการให้บริการ
21
แห่ง
ปริมาณขยะที่เกิดขึ้น
ใน อปท. พื้นที่ไม่ให้บริการ
0.034
ล้านตัน / ปี
ปริมาณขยะที่
ถูกนำไปใช้ประโยชน์
0.000
ล้านตัน / ปี
ปริมาณขยะที่
กำจัดไม่ถูกต้อง
0.034
ล้านตัน / ปี
จ.จันทบุรี
ตตก. 13

ตารางที่ 13.5 ข้อมูลการสำรวจขยะมูลฝอย จ.ฉะเชิงเทรา ปี 2557 / สผก. 13

		2	3	4	5	6	7	8	9	10	11	12	13	14	15	16	17	18	19	20
		พื้นที่ที่มีการให้บริการ													พื้นที่ที่ไม่มีการให้บริการ					
จังหวัด	ปริมาณขยะที่เกิดขึ้น ปี 2557	จำนวน อปท. ที่มีการให้บริการ	ปริมาณขยะที่เกิดขึ้นใน อปท. พื้นที่ให้บริการ	ปริมาณขยะที่เก็บขนไปกำจัด	ปริมาณขยะที่ถูกนำไปใช้ประโยชน์	ปริมาณขยะที่ไม่มีการให้บริการ	ปริมาณขยะที่กำจัดไม่ถูกต้อง	ปริมาณขยะที่กำจัดถูกต้อง	การนำไปใช้ประโยชน์	การนำไปกำจัด	Landfill	Compost	Incinerator	อื่น ๆ	จำนวน อปท. ที่ไม่มีการให้บริการ	ปริมาณขยะที่เกิดขึ้นใน อปท. พื้นที่ไม่ให้บริการ	ปริมาณขยะที่ถูกนำไปใช้ประโยชน์	ปริมาณขยะที่กำจัดไม่ถูกต้อง	ปริมาณขยะที่ถูกนำไปใช้ประโยชน์ (5)+(9)+(17)	ปริมาณขยะตะสม
จ.ฉะเชิงเทรา	(ตัน/วัน)	(แห่ง)	(ตัน/วัน)	(ตัน/วัน)	(ตัน/วัน)	(ตัน/วัน)	(ตัน/วัน)	(ตัน/วัน)	(ตัน/วัน)	(ตัน/วัน)	(ตัน/วัน)	(ตัน/วัน)	(ตัน/วัน)	(ตัน/วัน)	(แห่ง)	(ตัน/วัน)	(ตัน/วัน)	(ตัน/วัน)	(ตัน/วัน)	(ตัน)
ทม.ฉะเชิงเทรา	70.00	1	70.00	70.00	0.00		70.00											-	0.00	75,600
ทต.นครเนื่องเขต	1.00	1	1.00	1.00	0.00		1.00											-	0.00	
อบต.คลองนครเนื่องเขต	5.06	1	5.06	5.00	0.06		5.00												0.06	360,000.00
อบต.คลองอุดมชลจร	4.61														1	4.61		4.61	0.00	
อบต.บางไผ่	4.84	1	4.84	4.00	0.84		4.00											-	0.84	
อบต.วังตะเคียน	5.00	1	5.00	3.00	0.00	2.00	3.00											-	0.00	
อบต.คลองนา	4.04	1	4.04	4.00	0.04		4.00											-	0.04	
อบต.คลองเปรง	11.50														1	11.50		11.50	0.00	
อบต.คลองหลวงแพ่ง	9.45														1	9.45		9.45	0.00	
อบต.ท่าไข่	10.00	1	10.00	10.00	0.00		10.00											-	0.00	
อบต.บางแก้ว	5.57														1	5.57		5.57	0.00	
อบต.บางขวัญ	4.60	1	4.60	4.00	0.60		4.00											-	0.60	
อบต.บางตีนเป็ด	8.00	1	8.00	8.00	0.00		8.00											-	0.00	
อบต.บางเตย	5.42														1	5.42		5.42	0.00	
อบต.บางพระ	4.17														1	4.17		4.17	0.00	
อบต.บางกะไห	3.76														1	3.76		3.76	0.00	
อบต.หนามแดง	2.82														1	2.82		2.82	0.00	79,200.00
อบต.โสธร	5.25	1	5.25	3.00	2.25		3.00											-	2.25	
อบต.บ้านใหม่	3.00	1	3.00	3.00	0.00			3.00		3.00	3.00							-	0.00	
อบต.คลองจุกกระเฉอ	2.05	1	2.05	1.08	0.97		1.08											-	0.97	
ทต.ทุ่งตะเคา	10.00	1	10.00	6.00	4.00		6.00											-	4.00	2,340
ทต.แปลงยาว	6.01	1	6.01	3.00	3.01			3.00		3.00	3.00							-	3.01	ปิดไซต์
ทต.หัวสำโรง	6.23	1	6.23	6.00	0.23		6.00											-	0.23	44,436
ทต.วังเย็น	8.67														1	8.67		8.67	0.00	
อบต.แปลงยาว	5.35	1	5.35	2.00	3.35		2.00											-	3.35	
อบต.หนองไม้แก่น	5.70														1	5.70		5.70	0.00	
อบต.หัวสำโรง	20.00	1	20.00	20.00	0.00		20.00											-	0.00	
ทต.บางคล้า	8.92	1	8.92	8.00	0.92			8.00		8.00	8.00							-	0.92	
ทต.ปากน้ำ	5.61	1	5.61	3.00	2.61		3.00											-	2.61	2,214.00
อบต.เสม็ดใต้	4.58	1	4.58	4.00	0.58		4.00											-	0.58	27,720.00
อบต.ท่าทองหลาง	4.27														1	4.27		4.27	0.00	
อบต.บางกระเจ็ด	4.18	1	4.18	1.50	2.68		1.50											-	2.68	
อบต.สาวชะโงก	2.84	1	2.84	1.00	1.84		1.00											-	1.84	
อบต.เสม็ดเหนือ	5.50	1	5.50	5.50	0.00		5.50											-	0.00	
อบต.หัวไทร	9.00	1	9.00	9.00	0.00		9.00											-	0.00	1,932.00
อบต.บางสวน	7.30	1	7.30	0.50	1.80	5.00	0.50											-	1.80	
ทต.ดอนฉิมพลี	3.00	1	3.00	3.00	0.00		3.00											-	0.00	1,500.00
ทต.บางขนาก	2.38	1	2.38	2.00	0.38		2.00											-	0.38	1,350.00
ทต.บางน้ำเปรี้ยว	4.50	1	4.50	3.00	1.50		3.00											-	1.50	
ทต.ศาลาแดง	1.53	1	1.53	1.50	0.03		1.50											-	0.03	
ทต.ดอนเกาะกา	8.55														1	8.55		8.55	0.00	
ทต.คลองแสนแสบ *	3.32	1	3.32	1.50	1.82		1.50											-	1.82	
อบต.ดอนฉิมพลี	11.08														1	11.08		11.08	0.00	
อบต.โพรงอากาศ	7.21														1	7.21		7.21	0.00	
อบต.ศาลาแดง	7.62														1	7.62		7.62	0.00	
อบต.หมอนทอง	9.28														1	9.28		9.28	0.00	
อบต.บางน้ำเปรี้ยว	7.12														1	7.12		7.12	0.00	
อบต.บึงน้ำรักษ์	7.53														1	7.53		7.53	0.00	
อบต.โยธะกา	5.53														1	5.53		5.53	0.00	
อบต.สิงโตทอง	5.23														1	5.23		5.23	0.00	

ทต.พิมพา	7.00	1	7.00	5.00	2.00		5.00											-	2.00	
ทต.บางวัวคณารักษ์ *	24.00	1	24.00	24.00	0.00		24.00											-	0.00	
ทต.ท่าช้าม	18.00	1	18.00	15.00	3.00		15.00											-	3.00	
ทต.ท่าสะอ้าน	6.00	1	6.00	6.00	0.00		6.00											-	0.00	
ทต.บางปะกง	17.00	1	17.00	17.00	0.00		17.00											-	0.00	
ทต.บางวัว	7.00	1	7.00	6.00	1.00		6.00											-	1.00	
ทต.หอมศีล	1.42	1	1.42	0.50	0.92		0.50											-	0.92	
ทต.บางผึ้ง	2.21	1	2.21	1.50	0.71		1.50											-	0.71	
ทต.บางปะกงพรหมเทพรังสรร	10.00	1	10.00	10.00	0.00		10.00											-	0.00	
ทต.บางสมัคร	25.00	1	25.00	25.00	0.00		25.00											-	0.00	
อบต.สองคลอง	8.27	1	8.27	4.00	4.27		4.00											-	4.27	
อบต.หอมศีล	3.52													1	3.52		3.52	0.00		
อบต.หนองจอก	5.00	1	5.00	5.00	0.00		5.00											-	0.00	
อบต.บางเกลือ	4.82													1	4.82		4.82	0.00		
อบต.ท่าสะอ้าน	5.05	1	5.05	5.00	0.05		5.00											-	0.05	
อบต.เขาดิน	2.35	1	2.35	1.00	0.35	1.00	1.00											-	0.35	
ทต.เทพราช	12.00	1	12.00	10.00	2.00		10.00											-	2.00	
ทต.บ้านโพธิ์	2.90	1	2.90	2.50	0.40		2.50											-	0.40	
ทต.ลาดขวาง	15.00	1	15.00	10.00	5.00		10.00											-	5.00	
ทต.แสนภูดาษ	10.00	1	10.00	10.00	0.00		10.00											-	0.00	
อบต.หนองบัว	3.24													1	3.24		3.24	0.00		
อบต.หนองตีนนก	2.74													1	2.74		2.74	0.00		
อบต.แหลมประดู่	3.12													1	3.12		3.12	0.00		
อบต.สิบเอ็ดศอก	7.25													1	7.25		7.25	0.00		
อบต.สนามจันทร์	2.50	1	2.50	2.50	0.00			2.50		2.50	2.50							-	0.00	
อบต.บางกรูด	1.82	1	1.82	1.10	0.72			1.10		1.10	1.10							-	0.72	
อบต.เทพราช	2.47	1	2.47	1.50	0.97		1.50											-	0.97	
อบต.คอนทราย	2.01													1	2.01		2.01	0.00		
อบต.คลองขุด	2.02													1	2.02		2.02	0.00		
อบต.เกาะไร่	3.03													1	3.03		3.03	0.00		
อบต.คลองบ้านโพธิ์	8.00													1	8.00		8.00	0.00		
อบต.คลองประเวศ	10.00	1	10.00	10.00	0.00		10.00											-	0.00	
ทต.เกาะขนุน	3.00	1	3.00	2.50	0.50		2.50											-	0.50	
ทต.เขาหินซ้อน	6.00	1	6.00	5.00	1.00		5.00											-	1.00	
ทต.พนมสารคาม	11.00	1	11.00	11.00	0.00		11.00											-	0.00	
ทต.บ้านซ่อง	10.21	1	10.21	10.00	0.21		10.00											-	0.21	
ทต.ท่าถ่าน	6.00	1	6.00	6.00	0.00		6.00											-	0.00	18,750.00
อบต.เขาหินซ้อน	10.43													1	10.43		10.43	0.00		
อบต.เกาะขนุน	15.00	1	15.00	7.00	8.00		7.00											-	8.00	
อบต.พนมสารคาม	3.00	1	3.00	3.00	0.00		3.00											-	0.00	
อบต.หนองยาว	8.19	1	8.19	2.50	5.69		2.50											-	5.69	
อบต.หนองแหน	8.59													1	8.59		8.59	0.00		
อบต.เมืองเก่า	3.00	1	3.00	2.50	0.50		2.50											-	0.50	
อบต.บางตลาด	2.39													1	2.39		2.39	0.00		
อบต.บางโรง	2.08													1	2.08		2.08	0.00		
อบต.ก้อนแก้ว	2.54													1	2.54		2.54	0.00		
อบต.บางเล่า	2.01													1	2.01		2.01	0.00		
อบต.คลองเขื่อน	3.22													1	3.22		3.22	0.00		
อบต.บางคา	1.85													1	1.85		1.85	0.00		
อบต.คงนิอย	6.79													1	6.79		6.79	0.00		
อบต.เมืองใหม่	2.91													1	2.91		2.91	0.00		
ทต.สนามชัยเขต	5.00	1	5.00	5.00	0.00		5.00											-	0.00	3,024.00
อบต.ลุ่ยายหมี	10.83													1	10.83		10.83	0.00		
อบต.ท่ากระดาน	27.22	1	27.22	5.00	0.00	22.22	5.00											-	0.00	1,555.00
อบต.ทุ่งพระยา	16.59													1	16.59		16.59	0.00		
อบต.ลาดกระทิง	9.73													1	9.73		9.73	0.00		
อบต.คลองตะเกรา	25.91	1	25.91	10.00	2.00	13.91	10.00											-	2.00	2,412

อบต.ท่าตะเกียบ	29.37	1	29.37	5.00	0.00	24.37	5.00											-	0.00	
อบจ.ฉะเชิงเทรา																				33,000.00
รวม (ตัน/วัน)	835.80	65.00	580.97	443.68	68.79	68.50	426.08	17.60	-	17.60	17.60	-	-	-	43.00	254.83	-	254.83	68.79	655,033.00
รวม (ตัน/ปี)	305,066.12	65.00	212,053.94	161,943.20	25,108.15	25,002.59	155,519.20	6,424.00	-	6,424.00	6,424.00	-	-	-	43.00	93,012.18	-	93,012.18	25,106.15	655,033.00

574,214

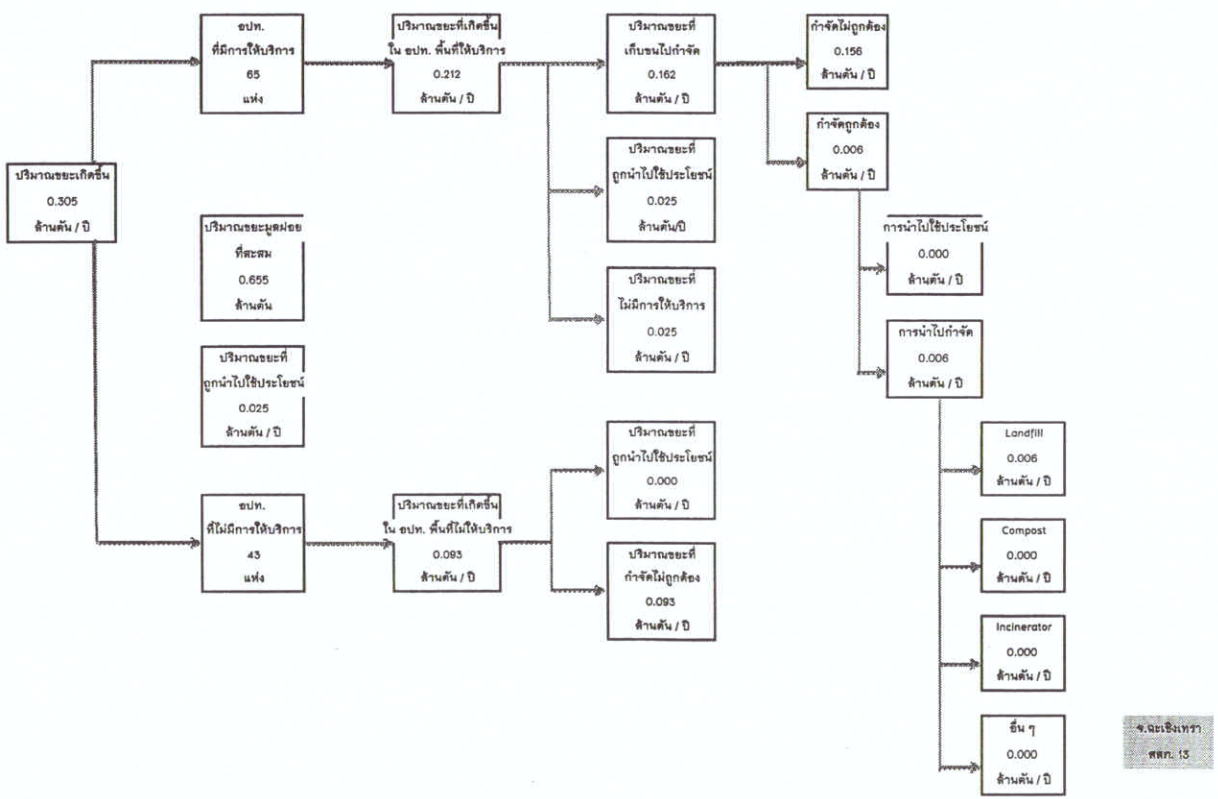

ตารางที่ 13.6 ข้อมูลการสำรวจขยะมูลฝอย จ.สระแก้ว ปี 2557 / สสภ. 13

	2	3	4	5	6	7	8	9	10	11	12	13	14	15	16	17	18	19	20
	พื้นที่ที่มีการให้บริการ													พื้นที่ที่ไม่มีการให้บริการ					
จังหวัด	ปริมาณขยะที่เกิดขึ้น ปี 2557	จำนวน อปท. ที่มีการให้บริการ	ปริมาณขยะที่เกิดขึ้นใน อปท. พื้นที่ให้บริการ	ปริมาณขยะที่เก็บขนไปกำจัด	ปริมาณขยะที่ถูกนำไปใช้ประโยชน์	ปริมาณขยะที่ไม่มีการให้บริการ	ปริมาณขยะที่กำจัดไม่ถูกต้อง	ปริมาณขยะที่กำจัดถูกต้อง	การนำไปใช้ประโยชน์	การนำไปกำจัด	Landfill	Compost	Incinerator	อื่น ๆ	จำนวน อปท. ที่ไม่มีการให้บริการ	ปริมาณขยะที่เกิดขึ้นใน อปท. พื้นที่ไม่ให้บริการ	ปริมาณขยะที่ถูกนำไปใช้ประโยชน์	ปริมาณขยะที่กำจัดไม่ถูกต้อง	ปริมาณขยะที่ถูกนำไปใช้ประโยชน์	ปริมาณขยะตะ
จ.สระแก้ว	(ตัน/วัน)	(แห่ง)	(ตัน/วัน)	(ตัน/วัน)	(ตัน/วัน)	(ตัน/วัน)	(ตัน/วัน)	(ตัน/วัน)	(ตัน/วัน)	(ตัน/วัน)	(ตัน/วัน)	(ตัน/วัน)	(ตัน/วัน)	(แห่ง)	(ตัน/วัน)	(ตัน/วัน)	(ตัน/วัน)	(ตัน/วัน)	(ตัน)
ทม.สระแก้ว	20.52	1	20.52	20.00	0.52			20.00		20.00	20.00						-	0.52	
ทต.ท่าเกษม	3.62	1	3.62	2.00	1.62			2.00		2.00	2.00						-	1.62	
ทต.ศาลาลำดวน	5.00	1	5.00	3.00	2.00			3.00		3.00	3.00						-	2.00	
อบต.สระขวัญ	4.00	1	4.00	3.00	1.00			3.00		3.00	3.00						-	1.00	
อบต.บ้านแก้ง	4.00	1	4.00	2.00	2.00			2.00		2.00	2.00						-	2.00	
อบต.ท่าแยก	11.40	1	11.40	0.50	10.90			0.50		0.50	0.50						-	10.90	
อบต.โคกปี่ฆ้อง	11.46													1	11.46		11.46	0.00	
อบต.หนองบอน	4.50	1	4.50	2.00	2.50			2.00		2.00	2.00						-	2.50	
อบต.ท่าเกษม	7.31													1	7.31		7.31	0.00	
อบต.สระแก้ว	3.97													1	3.97		3.97	0.00	
อบต.ศาลาลำดวน	9.59													1	9.59		9.59	0.00	
ทม.อรัญญประเทศ	35.96	1	35.96	35.00	0.96		35.00										-	0.96	46,704
ทต.บ้านค่าย	4.84	1	4.84	2.00	2.84		2.00										-	2.84	
ทต.ป่าไร่	11.00	1	11.00	11.00	0.00		11.00										-	0.00	2,250
ทต.ฟากห้วย	7.00	1	7.00	2.50	4.50		2.50										-	4.50	
ทต.บ้านใหม่หนองไทร	10.00	1	10.00	10.00	0.00		10.00										-	0.00	
อบต.หนองสังข์	6.33													1	6.33		6.33	0.00	
อบต.ทับพริก	3.31													1	3.31		3.31	0.00	
อบต.ผ่านศึก	6.00	1	6.00	0.15	5.85		0.15										-	5.85	11
อบต.เมืองไผ่	3.91													1	3.91		3.91	0.00	
อบต.คลองทับจันทร์	4.27													1	4.27		4.27	0.00	
อบต.ท่าข้าม	4.41													1	4.41		4.41	0.00	
อบต.คลองน้ำใส	4.95													1	4.95		4.95	0.00	
อบต.ทัพทราย	1.36													1	1.36		1.36	0.00	
ทม.วังน้ำเย็น	24.52	1	24.52	17.00	7.52		17.00										-	7.52	3,210
อบต.คลองหินปูน	8.49	1	8.49	3.50	4.99		3.50										-	4.99	
อบต.ตาหลังใน	12.98	1	12.98	4.00	8.98		4.00										-	8.98	
อบต.ทุ่งมหาเจริญ	16.74	1	16.74	2.50	14.24		2.50										-	14.24	
ทต.เขาฉกรรจ์	6.60	1	6.60	3.00	3.60			3.00		3.00	3.00						-	3.60	
อบต.หนองหว้า	19.74	1	19.74	15.00	4.74		15.00										-	4.74	148
อบต.พระเพลิง	14.17	1	14.17	3.00	11.17			3.00		3.00	3.00						-	11.17	
อบต.เขาสามสิบ	7.25													1	7.25		7.25	0.00	
อบต.เขาฉกรรจ์	3.41													1	3.41		3.41	0.00	
ทต.คลองหาด	5.00	1	5.00	5.00	0.00		5.00										-	0.00	720
อบต.ไทรทอง	3.00													1	3.00		3.00	0.00	
อบต.ไทรเดี่ยว	3.51													1	3.51		3.51	0.00	
อบต.เบญจขร	3.88													1	3.88		3.88	0.00	
อบต.คลองไก่เถื่อน	5.46													1	5.46		5.46	0.00	
อบต.ซับมะกรูด	4.50													1	4.50		4.50	0.00	
อบต.ไทยอุดม	4.15													1	4.15		4.15	0.00	
ทต.ตาพระยา	2.50	1	2.50	2.00	0.50		2.00										-	0.50	9,688
อบต.โคคลาน	6.73													1	6.73		6.73	0.00	
อบต.ทัพเสด็จ	7.66													1	7.66		7.66	0.00	
อบต.ทัพไทย	7.65													1	7.65		7.65	0.00	
อบต.ทัพราช	13.43													1	13.43		13.43	0.00	
อบต.ตาพระยา	12.32													1	12.32		12.32	0.00	
ทต.โคกสูง	7.30	1	7.30	3.00	4.30		3.00										-	4.30	36
อบต.โนนหมากมุ่น	2.86	1	2.86	1.00	1.86		1.00										-	1.86	
อบต.หนองแวง	5.85	1	5.85	3.00	2.85		3.00										-	2.85	
อบต.หนองม่วง	8.91													1	8.91		8.91	0.00	
ทต.วังสมบูรณ์	10.75	1	10.75	3.50	7.25		3.50										-	7.25	221
ทต.วังทอง	13.59													1	13.59		13.59	0.00	

อบต.วังใหม่	10.79	1	10.79	6.00	4.79		6.00										-	4.79	307
ทต.วัฒนานคร	12.00	1	12.00	10.00	2.00		10.00										-	2.00	28,152
อบต.หนองน้ำใส	6.10														1	6.10	6.10	0.00	
อบต.หนองหมากฝ้าย	5.52	1	5.52	5.00	0.52			5.00		5.00	5.00						-	0.52	288
อบต.หัวหโจด	8.00	1	8.00	5.00	3.00		5.00										-	3.00	585
อบต.โนนหมากเค็ง	4.91														1	4.91	4.91	0.00	
อบต.แซร์ออ	9.93														1	9.93	9.93	0.00	
อบต.หนองคะเชียนบอน	5.97														1	5.97	5.97	0.00	
อบต.หนองแวง	3.42														1	3.42	3.42	0.00	
อบต.ท่าเกวียน	9.52	1	9.52	3.00	6.52		3.00										-	6.52	
อบต.มักชะ	4.87														1	4.87	4.87	0.00	
อบต.ช่องกุ่ม	5.31														1	5.31	5.31	0.00	
อบต.วัฒนานคร	6.74	1	6.74	1.50	5.24		1.50										-	5.24	
รวม (ตัน/วัน)	524.75	32.00	517.93	189.15	128.78	-	145.65	43.50	-	43.50	43.50	-	-	-	33.00	206.83	-	206.83	128.78	92,320.00
รวม (ตัน/ปี)	191,533.65	32.00	116,043.61	69,059.75	47,003.86	-	53,162.25	15,877.50	-	15,877.50	15,877.50	-	-	-	33.00	75,491.57	-	75,491.57	47,003.86	92,320.00

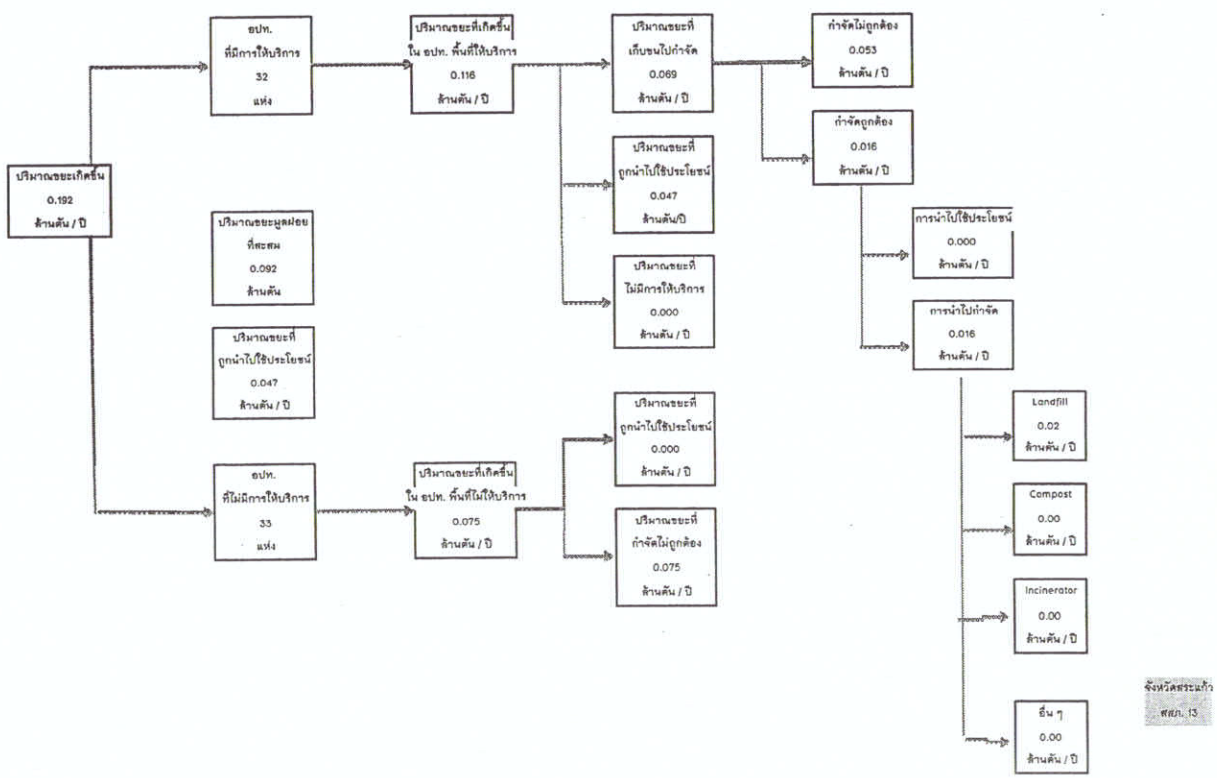

ภาคผนวก ก – 14

ข้อมูลการสำรวจขยะมูลฝอย

สสภ. 14

แบบสำรวจข้อมูลการสำรวจขยะมูลฝอย สสภ. 14/2557

	1	2	3	4	5	6	7	8	9	10	11	12	13	14	15	16	17	18	19	20
		พื้นที่ที่มีการให้บริการ													พื้นที่ที่ไม่มีการให้บริการ					
จังหวัด	เทศบาล	อบต.	รวม อปท.	ปริมาณขยะที่เกิดขึ้น	จำนวน อปท. ที่มีการให้บริการ	ปริมาณขยะที่เกิดขึ้นใน อปท. พื้นที่ให้บริการ	ปริมาณขยะที่เก็บขนไปกำจัด	ปริมาณขยะที่ถูกนำไปใช้ประโยชน์	ปริมาณขยะที่ไม่มีการให้บริการ	ปริมาณขยะที่กำจัดไม่ถูกต้อง	ปริมาณขยะที่กำจัดถูกต้อง	การนำไปใช้ประโยชน์	การนำไปกำจัด	Landfill	Compost	Incinerator	อื่นๆ	จำนวน อปท. ที่ไม่มีการให้บริการ	ปริมาณขยะที่เกิดขึ้นใน อปท. พื้นที่ไม่ให้บริการ	ปริมาณขยะที่ถูกนำไปใช้ประโยชน์	ปริมาณขยะที่กำจัดไม่ถูกต้อง	ปริมาณขยะที่ถูกนำไปใช้ประโยชน์ (5)+(9)+(17)	ปริมาณขยะสะสม
สสภ. 14	(แห่ง)	(แห่ง)	(แห่ง)	(ตัน/ปี)	(แห่ง)	(ตัน/ปี)	(ตัน/ปี)	(ตัน/ปี)	(ตัน/ปี)	(ตัน/ปี)	(ตัน/ปี)	(ตัน/ปี)	(ตัน/ปี)	(ตัน/ปี)	(ตัน/ปี)	(แห่ง)	(ตัน/ปี)	(ตัน/ปี)	(ตัน/ปี)	(ตัน)
สุราษฎร์ธานี	40	97	137	387,220.35	73.00	260,573.50	225,123.97	35,449.53	-	225,123.97	-	-	-	-	-	-	64.00	126,646.49	-	126,646.49	35,449.53	319,493.55
ชุมพร	27	51	78	135,082.85	44.00	68,612.70	65,780.30	2,832.40	-	52,749.80	13,030.50	-	13,030.50	13,030.50	-	-	34.00	66,470.15	-	66,470.15	2,832.40	116,491.05
นครศรีธรรมราช	53	131	184	395,945.21	105.00	208,363.19	188,515.20	19,847.99	-	180,229.70	8,285.50	-	8,285.50	8,285.50	-	-	79.00	187,582.02	-	187,582.02	19,847.99	1,047,357.60
ระนอง	12	18	30	71,587.45	17.00	50,516.00	47,088.65	3,427.35	-	47,088.65	-	-	-	-	-	-	13.00	21,071.45	-	21,071.45	3,427.35	26,003.40
รวม	132	297	429	989,835.86	239.00	588,065.39	526,508.12	61,557.27	-	505,192.12	21,316.00	-	21,316.00	21,316.00	-	-	190.00	401,770.11	-	401,770.11	61,557.27	1,509,345.60

429

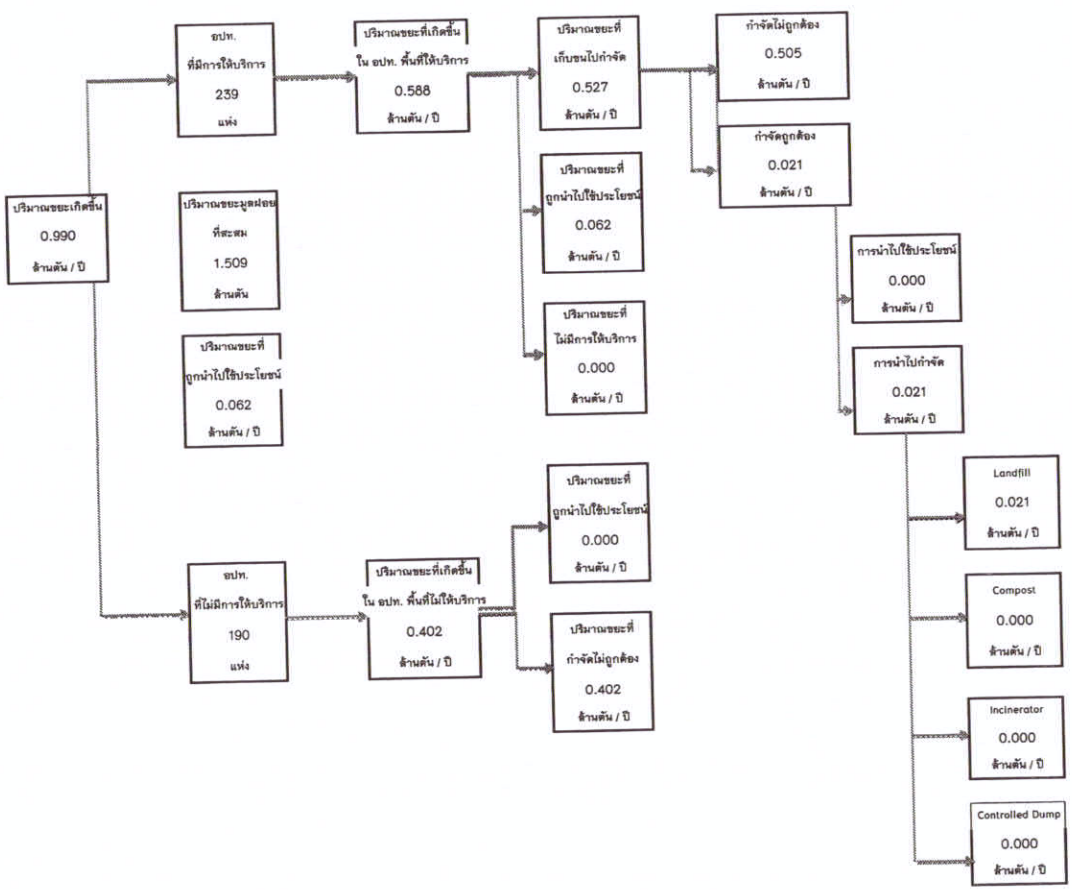

แบบสำรวจที่ 1 ข้อมูลปริมาณขยะมูลฝอย จ.สุราษฎร์ธานี / สสภ. 14

	2	3	4	5	6	7	8	9	10	11	12	13	14	15	16	17	18	19	20
	พื้นที่ที่มีการให้บริการ													พื้นที่ที่ไม่มีการให้บริการ					
จังหวัด	ปริมาณขยะที่เกิดขึ้นปี 57 ใช้จริง	จำนวน อปท. ที่มีการให้บริการ	ปริมาณขยะที่เกิดขึ้นใน อปท. พื้นที่ให้บริการ	ปริมาณขยะที่เก็บขนไปกำจัด	ปริมาณขยะที่ถูกนำไปใช้ประโยชน์	ปริมาณขยะที่ไม่มีการให้บริการ	ปริมาณขยะที่กำจัดไม่ถูกต้อง	ปริมาณขยะที่กำจัดถูกต้อง	การนำไปใช้ประโยชน์	การนำไปกำจัด	Landfill	Compost	Incinerator	อื่น ๆ	จำนวน อปท. ที่ไม่มีการให้บริการ	ปริมาณขยะที่เกิดขึ้นใน อปท. พื้นที่ไม่	ปริมาณขยะที่ถูกนำไปใช้ประโยชน์	ปริมาณขยะที่กำจัดไม่ถูกต้อง	ปริมาณขยะที่ถูกนำไปใช้ประโยชน์	ปริมาณขยะตะสม
จังหวัดสุราษฎร์ธานี	(ตัน/วัน)	(แห่ง)	(ตัน/วัน)	(ตัน/วัน)	(ตัน/วัน)	(ตัน/วัน)	(ตัน/วัน)	(ตัน/วัน)	(ตัน/วัน)	(ตัน/วัน)	(ตัน/วัน)	(ตัน/วัน)	(ตัน/วัน)	(แห่ง)	(ตัน/วัน)	(ตัน/วัน)	(ตัน/วัน)	(ตัน/วัน)	(ตัน)
เทศบาลนครสุราษฎร์ธานี	178.00	1	178.00	126.00	52.00		126.00										0.00	52.00	เอกชน ต.ท่าโรงช้าง
เทศบาลนครเกาะสมุย	170.00	1	170.00	150.00	20.00		150.00										0.00	20.00	37,350.00
เทศบาลเมืองท่าข้าม	18.00	1	18.00	17.96	0.04		17.96										0.00	0.04	เอกชน ต.ท่าโรงช้าง
เทศบาลเมืองนาสาร	17.00	1	17.00	13.84	3.16		13.84										0.00	3.16	16,200.00
เทศบาลเมืองคลองสัก	10.00	1	10.00	10.00	0.00		10.00										0.00		-
เทศบาลตำบลเกาะพงัน	20.00	1	20.00	17.00	3.00		17.00										0.00	3.00	-
เทศบาลตำบลบ้านใต้	10.00	1	10.00	10.00	0.00		10.00										0.00		11,520.00
เทศบาลตำบลเคียนซา	1.80	1	1.80	1.80	0.00		1.80										0.00		2,160.00
เทศบาลตำบลบ้านเสด็จ	19.29													1	19.29		19.29		
เทศบาลตำบลอุนทะเล	9.00	1	9.00	9.00	0.00		9.00										0.00		เอกชน ต.ท่าโรงช้าง
เทศบาลตำบลวัดประดู่	15.00	1	15.00	15.00	0.00		15.00										0.00		เอกชน ต.ท่าโรงช้าง
เทศบาลตำบลเขานิพันธ์	4.00	1	4.00	4.00	0.00		4.00										0.00		ทม.นาสาร
เทศบาลตำบลบ้านส้อง	17.00	1	17.00	17.00	0.00		17.00										0.00		ทต.เวียงสระ
เทศบาลตำบลเวียงสระ	20.00	1	20.00	20.00	0.00		20.00										0.00		5,880.00
เทศบาลตำบลพุนพิน	6.00	1	6.00	6.00	0.00		6.00										0.00		ทม.นาสาร
เทศบาลตำบลเมืองเวียง *	6.00	1	6.00	6.00	0.00		6.00										0.00		ทม.นาสาร
เทศบาลตำบลตลาดไชยา	10.00	1	10.00	9.33	0.67		9.33										0.00	0.67	ทต.ท่าชนะ
เทศบาลตำบลพุมเรียง	6.00	1	6.00	5.33	0.67		5.33										0.00	0.67	1,875.00
เทศบาลตำบลเวียง	1.50	1	1.50	1.50	0.00		1.50										0.00		1,500.00
เทศบาลตำบลกาญจนดิษฐ์	10.00	1	10.00	10.00	0.00		10.00										0.00		7,500.00
เทศบาลตำบลท่าทองใหม่	5.00	1	5.00	5.00	0.00		5.00										0.00		15,000.00
เทศบาลตำบลช้างซ้าย	10.92													1	10.92		10.92		
เทศบาลตำบลช้างขวา	10.26													1	10.26		10.26		
เทศบาลตำบลกรูด	9.82													1	9.82		9.82		
เทศบาลตำบลท่าขนอน	1.50	1	1.50	1.335	0.17		1.335										0.00	0.165	3,000.00
เทศบาลตำบลท่าฉาง	3.20	1	3.20	3.183	0.02		3.183										0.00	0.017	112.50
เทศบาลตำบลท่าชนะ	8.00	1	8.00	8.00	0.00		8.00										0.00		9,945.00
เทศบาลตำบลบ้านเขื่อวหลาน	4.00	1	4.00	4.00	0.00		4.00										0.00		5,724.00
เทศบาลตำบลบ้านตาขุน *	6.00	1	6.00	5.50	0.50		5.50										0.00	0.50	14,130.00
เทศบาลตำบลบ้านนา	2.60	1	2.60	2.30	0.30		2.30										0.00	0.30	ทม.นาสาร
เทศบาลตำบลพรุพี	1.50	1	1.50	1.50	0.00		1.50										0.00		564.30
เทศบาลตำบลดอนศรี	4.94													1	4.94		4.94		
เทศบาลตำบลคลองปราบ	2.85	1	2.85	2.85	0.00		2.85										0.00		ทม.นาสาร
เทศบาลตำบลท่าชี	4.91													1	4.91		4.91		
เทศบาลตำบลหนม	5.00	1	5.00	5.00	0.00		5.00										0.00		10,200.00
เทศบาลตำบลคลองชะอุน	9.50													1	9.50		9.50		
เทศบาลตำบลบางสวรรค์	3.00	1	3.00	3.00	0.00		3.00										0.00		23,040.00
เทศบาลตำบลย่านดินแดง	3.00	1	3.00	2.40	0.60		2.40										0.00	0.60	34,500.00
เทศบาลตำบลเพรราะงัน*	10.00	1	10.00	2.00	8.00		2.00										0.00	8.00	ทต.เกาะพะงัน
เทศบาลตำบลเกาะเต่า	15.00	1	15.00	10.00	5.00		10.00										0.00	5.00	3,000.00
มะขามเตี้ย	3.39													1	3.39		3.39		
บางใบไม้	2.43													1	2.43		2.43		
บางโพธิ์	1.66													1	1.66		1.66		
บางโทร	1.70													1	1.70		1.70		
บางชนะ	1.58													1	1.58		1.58		
คลองพัยอ	3.32													1	3.32		3.32		
คลองฉนาก	2.79													1	2.79		2.79		
ท่าอุแท	9.45													1	9.45		9.45		
ทุ่งกง	4.62													1	4.62		4.62		
ท่าทองใหม่	0.50	1	0.50	0.50	0.00		0.50										0.00		เอกชน ต.ท่าโรงช้าง

แบบสำรวจที่ 1 ข้อมูลปริมาณขยะมูลฝอย จ.สุราษฎร์ธานี / สสก. 14

		2	3	4	5	6	7	8	9	10	11	12	13	14	15	16	17	18	19	20
		พื้นที่ที่มีการให้บริการ													พื้นที่ที่ไม่มีการให้บริการ					
จังหวัด	ปริมาณขยะที่เกิดขึ้นปี 57 ใช้จริง	จำนวน อปท. ที่มีการให้บริการ	ปริมาณขยะที่เกิดขึ้นใน อปท. พื้นที่ให้บริการ	ปริมาณขยะที่เก็บขนไปกำจัด	ปริมาณขยะที่ถูกนำไปใช้ประโยชน์	ปริมาณขยะที่ไม่มีการให้บริการ	ปริมาณขยะที่กำจัดไม่ถูกต้อง	ปริมาณขยะที่กำจัดถูกต้อง	การนำไปใช้ประโยชน์	การนำไปกำจัด	Landfill	Compost	Incinerator	อื่น ๆ	จำนวน อปท. ที่ไม่มีการให้บริการ	ปริมาณขยะที่เกิดขึ้นใน อปท. พื้นที่ไม่	ปริมาณขยะที่ถูกนำไปใช้ประโยชน์	ปริมาณขยะที่กำจัดไม่ถูกต้อง	ปริมาณขยะที่ถูกนำไปใช้ประโยชน์	ปริมาณขยะสะสม
จังหวัดสุราษฎร์ธานี	(ตัน/วัน)	(แห่ง)	(ตัน/วัน)	(ตัน/วัน)	(ตัน/วัน)	(ตัน/วัน)	(ตัน/วัน)	(ตัน/วัน)	(ตัน/วัน)	(ตัน/วัน)	(ตัน/วัน)	(ตัน/วัน)	(ตัน/วัน)	(ตัน/วัน)	(แห่ง)	(ตัน/วัน)	(ตัน/วัน)	(ตัน/วัน)	(ตัน/วัน)	(ตัน)
ตะเคียนทอง	5.76														1	5.76		5.76		
ท่าทอง	5.13														1	5.13		5.13		
ป่าร่อน	6.85														1	6.85		6.85		
คลองสระ	5.62														1	5.62		5.62		
พลายวาส	6.16														1	6.16		6.16		
ทุ่งรัง	3.77														1	3.77		3.77		
คอนสัก	6.80														1	6.80		6.80		
ปากแพรก	5.00	1	5.00	5.00	0.00		5.00											0.00		4,945.50
ไชยคราม	1.81														1	1.81		1.81		
ชลคราม	3.00	1	3.00	3.00	0.00		3.00											0.00		675.00
เคี่ยด	3.00	1	3.00	0.75	2.25		0.75											0.00	2.25	ทต.ท่าชนะ
ทุ่ง	0.85	1	0.85	0.85	0.00		0.85											0.00		240.00
ตะกรบ	3.39														1	3.39		3.39		
โมถ่าย	4.00														1	4.00		4.00		
ป่าเว	3.00	1	3.00	2.25	0.75		2.25											0.00	0.75	ทต.ท่าชนะ
ปากหมาก	9.49														1	9.49		9.49		
คันธุลี	3.00	1	3.00	3.00	0.00		3.00											0.00		900.00
ประสงค์	18.80														1	18.80		18.80		
สมอทอง	1.00	1	1.00	1.00	0.00		1.00											0.00		225.00
ท่าชนะ	1.00	1	1.00	1.00	0.00		1.00											0.00		ทต.ท่าชนะ
คลองหา	0.10	1	0.10	0.10	0.00		0.10											0.00		102.00
วัง	3.30														1	3.30		3.30		
ย่านยาว	1.00	1	1.00	1.00	0.00		1.00											0.00		60.00
บ้านทำเนียบ	10.00	1	10.00	10.00	0.00		10.00											0.00		2,400.00
บ้านยาง	3.58														1	3.58		3.58		
น้ำหัก	3.99														1	3.99		3.99		
กะเปา	3.50														1	3.50		3.50		
ท่าขนอน	5.53														1	5.53		5.53		
ท่ากระดาน	2.77														1	2.77		2.77		
ถ้ำสิงขร	4.50														1	4.50		4.50		
ตะกุกเหนือ	2.50	1	2.50	2.50	0.00		2.50											0.00		101.25
ตะกุกใต้	5.40														1	5.40		5.40		
พะแสง	1.50	1	1.50	1.50	0.00		1.50											0.00		3,150.00
พรุไทย	2.48														1	2.48		2.48		
เขาวง	1.00	1	1.00	1.00	0.00		1.00											0.00		4,680.00
คีนยวน	2.00	1	2.00	2.00	0.00		2.00											0.00		8,100.00
พนม	3.90														1	3.90		3.90		
พลูเถื่อน	2.42														1	2.42		2.42		
คลองศก	2.00	1	2.00	2.00	0.00		2.00											0.00		759.00
ท่าฉาง	2.60														1	2.60		2.60		
เขาถ่าน	2.20														1	2.20		2.20		
ท่าเคย	5.66														1	5.66		5.66		
คลองไทร	4.95														1	4.95		4.95		
เสวียด	4.65														1	4.65		4.65		
ปากฉลุย	1.00	1	1.00	1.00	0.00		1.00											0.00		1,035.00
ควนสุบรรณ	5.00	1	5.00	5.00	0.00		5.00											0.00		หม.นาสาร
น้ำหุ	1.50	1	1.50	1.50	0.00		1.50											0.00		หม.นาสาร
ทุ่งเตาใหม่	5.84														1	5.84		5.84		
ถ้ำพูน	2.00	1	2.00	2.00	0.00		2.00											0.00		หม.นาสาร
ทุ่งเตา	3.00	1	3.00	3.00	0.00		3.00											0.00		หม.นาสาร

แบบสำรวจที่ 1 ข้อมูลปริมาณขยะมูลฝอย จ.สุราษฎร์ธานี / สสก. 14

	2	3	4	5	6	7	8	9	10	11	12	13	14	15	16	17	18	19	20
	พื้นที่ที่มีการให้บริการ													พื้นที่ที่ไม่มีการให้บริการ					
จังหวัด	ปริมาณขยะที่เกิดขึ้นปี 57 ใช้จริง	จำนวน อปท. ที่มีการให้บริการ	ปริมาณขยะที่เกิดขึ้นใน อปท. พื้นที่ให้บริการ	ปริมาณขยะที่เก็บขนไปกำจัด	ปริมาณขยะที่ถูกนำไปใช้ประโยชน์	ปริมาณขยะที่ไม่มีการให้บริการ	ปริมาณขยะที่กำจัดไม่ถูกต้อง	ปริมาณขยะที่กำจัดถูกต้อง	การนำไปใช้ประโยชน์	การนำไปกำจัด	Landfill	Compost	Incinerator	อื่น ๆ	จำนวน อปท. ที่ไม่มีการให้บริการ	ปริมาณขยะที่เกิดขึ้นใน อปท. พื้นที่ไม่	ปริมาณขยะที่ถูกนำไปใช้ประโยชน์	ปริมาณขยะที่กำจัดไม่ถูกต้อง	ปริมาณขยะที่ถูกนำไปใช้ประโยชน์	ปริมาณขยะสะสม
จังหวัดสุราษฎร์ธานี	(ตัน/วัน)	(แห่ง)	(ตัน/วัน)	(ตัน/วัน)	(ตัน/วัน)	(ตัน/วัน)	(ตัน/วัน)	(ตัน/วัน)	(ตัน/วัน)	(ตัน/วัน)	(ตัน/วัน)	(ตัน/วัน)	(ตัน/วัน)	(แห่ง)	(ตัน/วัน)	(ตัน/วัน)	(ตัน/วัน)	(ตัน/วัน)	(ตัน)
เกาะพะงัน	1.00	1	1.00	1.00	0.00		1.00							1	5.50		5.50		1,800.00
เกาะสมุย	5.50																0.00		
คีรีรัฐนิคม	3.00	1	3.00	3.00	0.00		3.00							1	3.28		3.28		ทม.นาสาร
ไชยา	3.28													1	3.15		3.15		
ท่าฉาง	3.15																0.00		
ท่าชนะ	2.50	1	2.50	2.50	0.00		2.50										0.00		2,700.00
ท่าฉาง	2.00	1	2.00	2.00	0.00		2.00										0.00		60.00
ท่าชนะ	2.00	1	2.00	2.00	0.00		2.00										0.00		450.00
ท่าฉาง	4.41													1	4.41		4.41		
ท่าชนะ	4.00	1	4.00	4.00	0.00		4.00										0.00		ทม.นาสาร
ท่าฉาง	8.63													1	8.63		8.63		
ท่าชนะ	12.87													1	12.87		12.87		
ท่าฉาง	8.45													1	8.45		8.45		
ท่าชนะ	2.00	1	2.00	2.00	0.00		2.00										0.00		ทต.ย่านสินแดง
ท่าฉาง	10.00	1	10.00	10.00	0.00		10.00										0.00		ทต.ย่านสินแดง
ท่าชนะ	4.77													1	4.77		4.77		
ท่าฉาง	5.51													1	5.51		5.51		
ท่าชนะ	6.26													1	6.26		6.26		
ท่าฉาง	3.00	1	3.00	3.00	0.00		3.00										0.00		1,725.00
ท่าชนะ	6.56													1	6.56		6.56		
ท่าฉาง	1.00	1	1.00	1.00	0.00		1.00										0.00		360.00
ท่าชนะ	6.00	1	6.00	6.00	0.00		6.00										0.00		180.00
ท่าฉาง	8.00	1	8.00	8.00	0.00		8.00										0.00		75,600.00
ท่าชนะ	1.50	1	1.50	1.50	0.00		1.50										0.00		เอกชน ห.ท่าโรงช้าง
ท่าฉาง	5.00	1	5.00	5.00	0.00		5.00										0.00		เอกชน ห.ท่าโรงช้าง
ท่าชนะ	2.15													1	2.15		2.15		
ท่าฉาง	2.50	1	2.50	2.50	0.00		2.50										0.00		เอกชน ห.ท่าโรงช้าง
ท่าชนะ	4.00	1	4.00	4.00	0.00		4.00										0.00		เอกชน ห.ท่าโรงช้าง
ท่าฉาง	4.87													1	4.87		4.87		
ท่าชนะ	4.87													1	4.87		4.87		
ท่าฉาง	4.95													1	4.95		4.95		
ท่าชนะ	3.67													1	3.67		3.67		
ท่าฉาง	6.88													1	6.88		6.88		
ท่าชนะ	1.50	1	1.50	1.50	0.00		1.50										0.00		45.00
ท่าฉาง	1.97													1	1.97		1.97		
ท่าชนะ	2.81													1	2.81		2.81		
ท่าฉาง	2.00	1	2.00	2.00	0.00		2.00										0.00		6,000.00
รวม (ตัน/วัน)	1,060.88	73.00	713.90	616.78	97.12	-	616.78	-	-	-	-	-	-	64.00	346.98	-	346.98	97.12	319,493.55
รวม (ตัน/ปี)	387,220.35	73.00	260,573.50	225,123.97	35,449.53	-	225,123.97	-	-	-	-	-	-	64.00	126,646.49	-	126,646.49	35,449.53	319,493.55
	1,060.88		713.90																

แบบสำรวจที่ 1 ข้อมูลปริมาณขยะมูลฝอย จ.สุราษฎร์ธานี / ศสภ. 14

		2	3	4	5	6	7	8	9	10	11	12	13	14	15	16	17	18	19	20
		พื้นที่ที่มีการให้บริการ													พื้นที่ที่ไม่มีการให้บริการ					
จังหวัด	ปริมาณขยะที่เกิดขึ้นปี 57 ใช้จริง	จำนวน อปท. ที่มีการให้บริการ	ปริมาณขยะที่เกิดขึ้นใน อปท. พื้นที่ให้บริการ	ปริมาณขยะที่เก็บขนไปกำจัด	ปริมาณขยะที่ถูกนำไปใช้ประโยชน์	ปริมาณขยะที่ไม่มีการให้บริการ	ปริมาณขยะที่กำจัดไม่ถูกต้อง	ปริมาณขยะที่กำจัดถูกต้อง	การนำไปใช้ประโยชน์	การนำไปกำจัด	Landfill	Compost	Incinerator	อื่น ๆ	จำนวน อปท. ที่ไม่มีการให้บริการ	ปริมาณขยะที่เกิดขึ้นใน อปท. พื้นที่ไม่ให้บริการ	ปริมาณขยะที่ถูกนำไปใช้ประโยชน์	ปริมาณขยะที่กำจัดไม่ถูกต้อง	ปริมาณขยะที่ถูกนำไปใช้ประโยชน์	ปริมาณขยะสะสม
จังหวัดสุราษฎร์ธานี	(ตัน/วัน)	(แห่ง)	(ตัน/วัน)	(ตัน/วัน)	(ตัน/วัน)	(ตัน/วัน)	(ตัน/วัน)	(ตัน/วัน)	(ตัน/วัน)	(ตัน/วัน)	(ตัน/วัน)	(ตัน/วัน)	(ตัน/วัน)	(ตัน/วัน)	(แห่ง)	(ตัน/วัน)	(ตัน/วัน)	(ตัน/วัน)	(ตัน/วัน)	(ตัน)

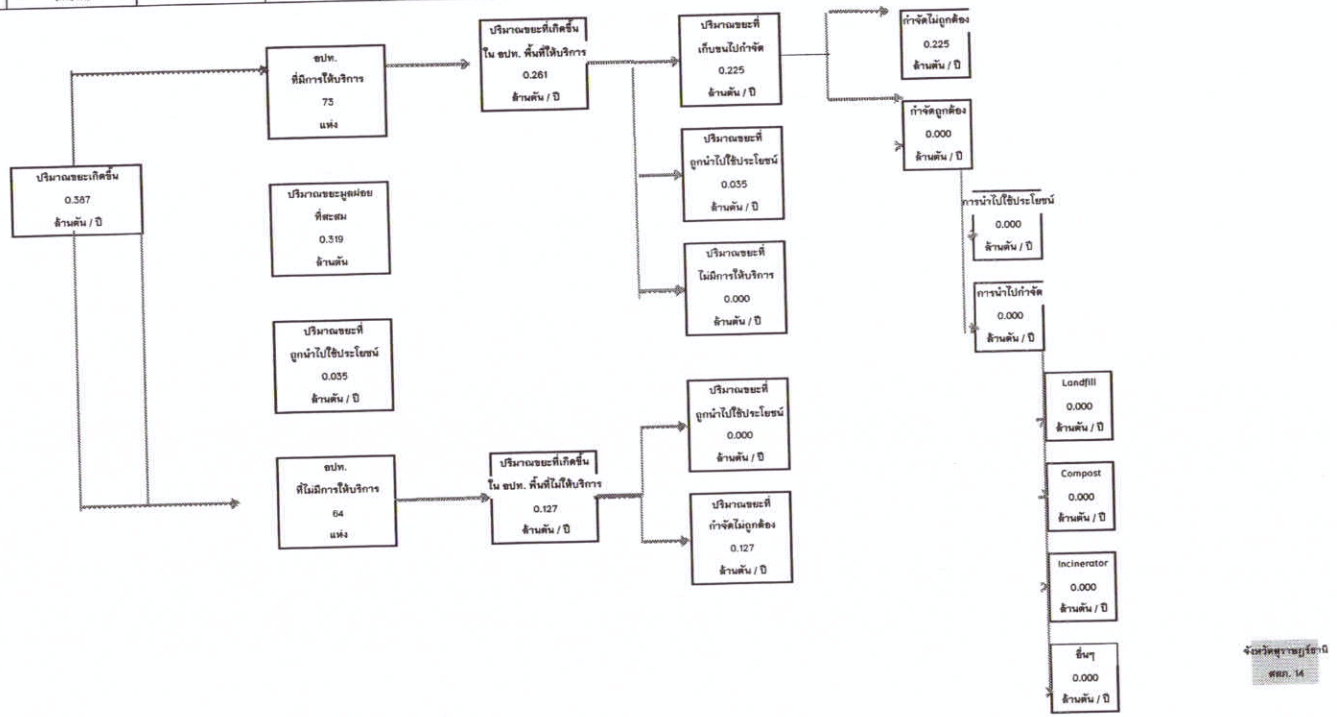

แบบสำรวจที่ 1 ข้อมูลปริมาณขยะมูลฝอย จ.ชุมพร / สสภ. 14

	1	2	3	4	5	6	7	8	9	10	11	12	13	14	15	16	17	18	19	20
		พื้นที่ที่มีการให้บริการ													พื้นที่ที่ไม่มีการให้บริการ					
ที่	จังหวัด	ปริมาณขยะที่เกิดขึ้นปี 57	จำนวน อปท. ที่มีการให้บริการ	ปริมาณขยะที่เกิดขึ้นใน อปท. พื้นที่ให้บริการ	ปริมาณขยะที่เก็บขนไปกำจัด	ปริมาณขยะที่ถูกนำไปใช้ประโยชน์	ปริมาณขยะที่ไม่มีการให้บริการ	ปริมาณขยะที่กำจัดไม่ถูกต้อง	ปริมาณขยะที่กำจัดถูกต้อง	การนำไปใช้ประโยชน์	การนำไปกำจัด	Landfill	Compost	Incinerator	อื่น ๆ	จำนวน อปท. ที่ไม่มีการให้บริการ	ปริมาณขยะที่เกิดขึ้นใน อปท. พื้นที่ไม่ให้บริการ	ปริมาณขยะที่ถูกนำไปใช้ประโยชน์	ปริมาณขยะที่กำจัดไม่ถูกต้อง	ปริมาณขยะที่ถูกนำไปใช้ประโยชน์ (5)+(9)+(17)	ปริมาณขยะสะสม
	จังหวัดชุมพร	(ตัน/วัน)	(แห่ง)	(ตัน/วัน)	(ตัน/วัน)	(ตัน/วัน)	(ตัน/วัน)	(ตัน/วัน)	(ตัน/วัน)	(ตัน/วัน)	(ตัน/วัน)	(ตัน/วัน)	(ตัน/วัน)	(ตัน/วัน)	(แห่ง)	(ตัน/วัน)	(ตัน/วัน)	(ตัน/วัน)	(ตัน/วัน)	(ตัน/วัน)	(ตัน)
		32.00	1	32.00	31.00	1.00		31.00											1.00	50,545.80
1	เทศบาลเมืองชุมพร	24.00	1	24.00	20.00	4.00			20.00		20.00	20.00							4.00	
2	เทศบาลเมืองหลังสวน	3.50	1	3.50	3.50	0.00		3.50											0.00	
3	เทศบาลตำบลบางลึก	1.50	1	1.50	1.50	0.00		1.50											0.00	
4	เทศบาลตำบลวังใหม่	8.00	1	8.00	8.00	0.00		8.00											0.00	
5	เทศบาลตำบลท่ายาง	4.50	1	4.50	4.50	0.00		4.50											0.00	
6	เทศบาลตำบลปากน้ำชุมพร	6.00	1	6.00	6.00	0.00		6.00											0.00	
7	เทศบาลตำบลวังไผ่	3.00	1	3.00	3.00	0.00		3.00											0.00	
8	เทศบาลตำบลทรายรี	2.00	1	2.00	2.00	0.00		2.00											0.00	
9	เทศบาลตำบลบางหมาก	1.00	1	1.00	1.00	0.00		1.00											0.40	
10	เทศบาลตำบลนาชะอัง	6.00	1	6.00	5.60	0.40		5.60											0.00	7,830.00
11	เทศบาลตำบลขุนกระทิง	2.00	1	2.00	2.00	0.00		2.00											0.00	
12	เทศบาลตำบลปากตะโก	2.50	1	2.50	2.50	0.00		2.50											0.00	
13	เทศบาลตำบลท่าแซะ	5.00	1	5.00	5.00	0.00		5.00											0.00	
14	เทศบาลตำบลเนินสันติ	4.00	1	4.00	4.00	0.00		4.00											0.00	
15	เทศบาลตำบลทุ่งตะไคร	1.00	1	1.00	1.00	0.00		1.00											0.00	86.25
16	เทศบาลตำบลปะทิว	5.00	1	5.00	5.00	0.00		5.00											0.05	3,780.00
17	เทศบาลตำบลมาบอำมฤต	4.50	1	4.50	4.45	0.05		4.45							1	5.09		5.09	0.00	
18	เทศบาลตำบลสะพลี	5.09	-																0.00	
19	เทศบาลตำบลทะเลทรัพย์	1.00	1	1.00	1.00	0.00		1.00							1	3.47		3.47	0.00	
20	เทศบาลตำบลสุขุมโค	3.47																	0.50	
21	เทศบาลตำบลบางสน	2.00	1	2.00	1.50	0.50		1.50											0.00	936.00
22	เทศบาลตำบลทะโต๊ะ	2.00	1	2.00	2.00	0.00		2.00											0.00	
23	เทศบาลตำบลละแม	3.00	1	3.00	3.00	0.00		3.00											0.00	
24	เทศบาลตำบลนาโพธิ์	2.00	1	2.00	2.00	0.00		2.00											0.30	
25	เทศบาลตำบลนาโพธิ์พัฒนา *	5.00	1	5.00	4.70	0.30			4.70		4.70	4.70							0.00	
26	เทศบาลตำบลปากน้ำหลังสวน	11.00	1	11.00	11.00	0.00			11.00		11.00	11.00							0.00	
27	เทศบาลตำบลวังตะกอ	0.50	1	0.50	0.50	0.00		0.50											0.00	
28	วังไผ่	2.58	1	2.58	2.58	0.00		2.58											0.00	
29	ตากแดด	6.40													1	6.40		6.40	0.00	
30	ทุ่งคา	3.03													1	3.03		3.03	0.00	
31	ถ้ำสิงห์	3.00	1	3.00	3.00	0.00		3.00											0.00	48.00
32	บ้านนา	2.00	1	2.00	2.00	0.00		2.00											0.00	
33	นาทุ่ง	5.00	1	5.00	5.00	0.00		5.00											0.00	18,000.00
34	ปากน้ำ	5.72													1	5.72		5.72	0.00	
35	วิสัยเหนือ	1.00	1	1.00	1.00	0.00		1.00											0.00	
36	หาดพันไกร	7.78													1	7.78		7.78	0.00	
37	สองพี่น้อง	3.00	1	3.00	3.00	0.00		3.00											0.00	
38	ทรัพย์อนันต์	0.70	1	0.70	0.70	0.00		0.70											0.00	
39	ท่าข้าม	3.25													1	3.25		3.25	0.00	
40	ดุริง	4.00	1	4.00	4.00	0.00		4.00											0.00	
41	ท่าแซะ	4.35													1	4.35		4.35	0.00	
42	พิมแก้ว																			

แบบสำรวจที่ 1 ข้อมูลปริมาณขยะมูลฝอย จ.ชุมพร / สสภ. 14

ที่	จังหวัด	1	2	3	4	5	6	7	8	9	10	11	12	13	14	15	16	17	18	19	20
			พื้นที่ที่มีการให้บริการ													พื้นที่ที่ไม่มีการให้บริการ					
	จังหวัดชุมพร	ปริมาณขยะที่เกิดขึ้นปี 57 (ตัน/วัน)	จำนวน อปท. ที่มีการให้บริการ (แห่ง)	ปริมาณขยะที่เกิดขึ้นใน อปท. พื้นที่ให้บริการ (ตัน/วัน)	ปริมาณขยะที่เก็บขนไปกำจัด (ตัน/วัน)	ปริมาณขยะที่ถูกนำไปใช้ประโยชน์ (ตัน/วัน)	ปริมาณขยะที่ไม่มีการให้บริการ (ตัน/วัน)	ปริมาณขยะที่กำจัดไม่ถูกต้อง (ตัน/วัน)	ปริมาณขยะที่กำจัดถูกต้อง (ตัน/วัน)	การนำไปใช้ประโยชน์ (ตัน/วัน)	การนำไปกำจัด (ตัน/วัน)	Landfill (ตัน/วัน)	Compost (ตัน/วัน)	Incinerator (ตัน/วัน)	อื่น ๆ (ตัน/วัน)	จำนวน อปท. ที่ไม่มีการให้บริการ (แห่ง)	ปริมาณขยะที่เกิดขึ้นใน อปท. พื้นที่ไม่ให้บริการ (ตัน/วัน)	ปริมาณขยะที่ถูกนำไปใช้ประโยชน์ (ตัน/วัน)	ปริมาณขยะที่กำจัดไม่ถูกต้อง (ตัน/วัน)	ปริมาณขยะที่ถูกนำไปใช้ประโยชน์ (5)+(9)+(17) (ตัน/วัน)	ปริมาณขยะสะสม (ตัน)
43	รับร่อ	0.50	1	0.50	0.50	0.00		0.50								1	4.64		4.64	0.00	
44	นากระตาม	4.64														1	7.23		7.23	0.00	
45	สลุย	7.23														1	10.59		10.59	0.00	
46	หงษ์เจริญ	10.59																		0.00	3,375.00
47	ปากคลอง	2.00	1	2.00	2.00	0.00		2.00												0.00	1,500.00
48	สะพลี	3.00	1	3.00	3.00	0.00		3.00												0.00	
49	เขาไชยราช	3.00	1	3.00	3.00	0.00		3.00								1	5.33		5.33	0.00	
50	ดอนยาง	5.33														1	2.92		2.92	0.00	
51	ท่ามะพลา	2.92														1	4.62		4.62	0.00	
52	บางน้ำจืด	4.62														1	7.45		7.45	0.00	
53	บ้านควน	7.45														1	7.38		7.38	0.00	
54	นาขา	7.38														1	1.89		1.89	0.00	
55	พ้อแดง	1.89														1	6.01		6.01	0.00	
56	หาดยาย	6.01														1	4.19		4.19	0.00	
57	บางมะพร้าว	4.19														1	4.83		4.83	0.00	
58	นาพญา	4.83														1	2.88		2.88	0.00	
59	แหลมทราย	2.88														1	4.54		4.54	0.00	
60	ปากทรง	4.54														1	6.59		6.59	0.00	
61	พะโต๊ะ	6.59														1	4.14		4.14	0.00	
62	พระรักษ์	4.14														1	4.78		4.78	0.00	
63	ปังหวาน	4.78														1	4.09		4.09	0.00	
64	สวนแตง	4.09																		0.00	
65	ทุ่งหลวง	2.00	1	2.00	2.00	0.00		2.00												1.00	90.00
66	ละแม	4.00	1	4.00	3.00	1.00		3.00								1	4.89		4.89	0.00	
67	ทุ่งคาวัด	4.89																		0.50	
68	ตะโก	3.50	1	3.50	3.00	0.50		3.00								1	5.35		5.35	0.00	
69	ช่องไม้แก้ว	5.35																		0.01	30,300.00
70	เขาทะลุ	3.00	1	3.00	2.99	0.01		2.99								1	4.73		4.73	0.00	
71	ด่านสวี	4.73																		0.00	
72	ครน	3.00	1	3.00	3.00	0.00		3.00								1	4.21		4.21	0.00	
73	ท่าหิน	4.21																		0.00	
74	สวี	0.70	1	0.70	0.70	0.00		0.70								1	4.73		4.73	0.00	
75	วิสัยใต้	4.73														1	11.65		11.65	0.00	
76	นาสัก	11.65														1	6.50		6.50	0.00	
77	ทุ่งระยะ	6.50														1	6.86		6.86	0.00	
78	เขาค่าย	6.86																			
	รวม (ตัน/วัน)	370.09	44.00	187.98	180.22	7.76	-	144.52	35.70	-	35.70	35.70	-	-	-	34.00	182.11	-	182.11	7.76	116,491.05
	รวม (ตัน/ปี)	135,082.85	44.00	68,612.70	65,780.30	2,832.40	-	52,749.80	13,030.50	-	13,030.50	13,030.50	-	-	-	34.00	66,470.15	-	66,470.15	2,832.40	116,491.05

แบบสำรวจที่ 1 ข้อมูลปริมาณขยะมูลฝอย จ.ชุมพร / สสภ. 14

		1	2	3	4	5	6	7	8	9	10	11	12	13	14	15	16	17	18	19	20
			พื้นที่ที่มีการให้บริการ													พื้นที่ที่ไม่มีการให้บริการ					
ที่	จังหวัด	ปริมาณขยะที่เกิดขึ้นปี 57	จำนวน อปท. ที่มีการให้บริการ	ปริมาณขยะที่เกิดขึ้นใน อปท. พื้นที่ให้บริการ	ปริมาณขยะที่เก็บขนไปกำจัด	ปริมาณขยะที่ถูกนำไปใช้ประโยชน์	ปริมาณขยะที่ไม่มีการให้บริการ	ปริมาณขยะที่กำจัดไม่ถูกต้อง	ปริมาณขยะที่กำจัดถูกต้อง	การนำไปใช้ประโยชน์	การนำไปกำจัด	Landfill	Compost	Incinerator	อื่น ๆ	จำนวน อปท. ที่ไม่มีการให้บริการ	ปริมาณขยะที่เกิดขึ้นใน อปท. พื้นที่ไม่ให้บริการ	ปริมาณขยะที่ถูกนำไปใช้ประโยชน์	ปริมาณขยะที่กำจัดไม่ถูกต้อง	ปริมาณขยะที่ถูกนำไปใช้ประโยชน์ (5)+(9)+(17)	ปริมาณขยะสะสม
	จังหวัดชุมพร	(ตัน/วัน)	(แห่ง)	(ตัน/วัน)	(ตัน/วัน)	(ตัน/วัน)	(ตัน/วัน)	(ตัน/วัน)	(ตัน/วัน)	(ตัน/วัน)	(ตัน/วัน)	(ตัน/วัน)	(ตัน/วัน)	(ตัน/วัน)	(ตัน/วัน)	(แห่ง)	(ตัน/วัน)	(ตัน/วัน)	(ตัน/วัน)	(ตัน/วัน)	(ตัน)

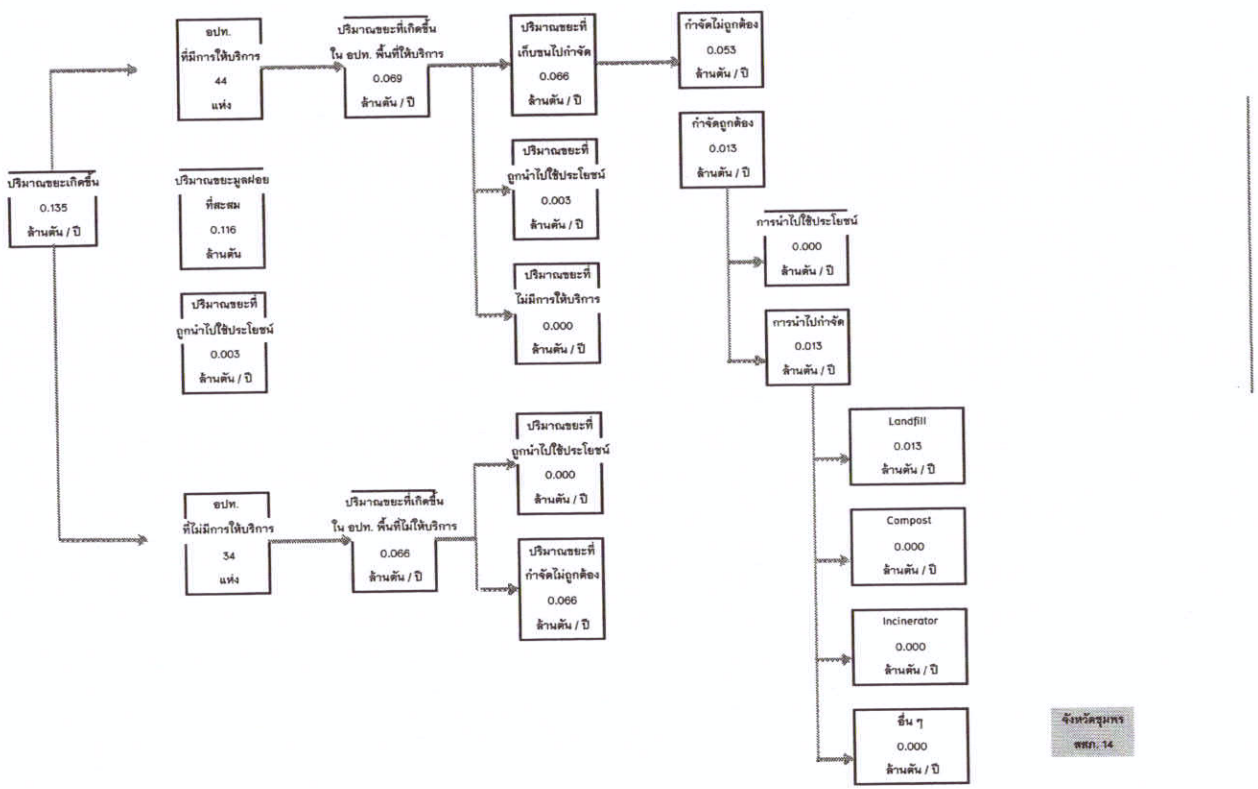

แบบสำรวจที่ 1 ข้อมูลปริมาณขยะมูลฝอย จ.นครศรีธรรมราช / สสภ. 14

		2	3	4	5	6	7	8	9	10	11	12	13	14	15	16	17	18	19	20
		พื้นที่ที่มีการให้บริการ													พื้นที่ที่ไม่มีการให้บริการ					
จังหวัด	ปริมาณขยะที่เกิดขึ้นปี 57	จำนวน อปท. ที่มีการให้บริการ	ปริมาณขยะที่เกิดขึ้นใน อปท. พื้นที่ให้บริการ	ปริมาณขยะที่เก็บขนไปกำจัด	ปริมาณขยะที่ถูกนำไปใช้ประโยชน์	ปริมาณขยะที่ไม่มีการให้บริการ	ปริมาณขยะที่กำจัดไม่ถูกต้อง	ปริมาณขยะที่กำจัดถูกต้อง	การนำไปใช้ประโยชน์	การนำไปกำจัด	Landfill	Compost	Incinerator	อื่น ๆ	จำนวน อปท. ที่ไม่มีการให้บริการ	ปริมาณขยะที่เกิดขึ้นใน อปท. พื้นที่ไม่ให้บริการ	ปริมาณขยะที่ถูกนำไปใช้ประโยชน์	ปริมาณขยะที่กำจัดไม่ถูกต้อง	ปริมาณขยะที่ถูกนำไปใช้ประโยชน์	ปริมาณขยะสะสม
จังหวัดนครศรีธรรมราช	(ตัน/วัน)	(แห่ง)	(ตัน/วัน)	(ตัน/วัน)	(ตัน/วัน)	(ตัน/วัน)	(ตัน/วัน)	(ตัน/วัน)	(ตัน/วัน)	(ตัน/วัน)	(ตัน/วัน)	(ตัน/วัน)	(ตัน/วัน)	(ตัน/วัน)	(แห่ง)	(ตัน/วัน)	(ตัน/วัน)	(ตัน/วัน)	(ตัน/วัน)	(ตัน)
เทศบาลนครนครศรีธรรมราช	125.00	1	125.00	116.00	9.00		116.00											0	9.00	935,100.00
เทศบาลเมืองทุ่งสง	35.00	1	35.00	31.00	4.00		31.00											0	4.00	-
เทศบาลเมืองปากพนัง	23.67	1	23.67	14.40	9.27			14.40	0.00	14.40	14.40							0	9.27	-
เทศบาลเมืองปากพูน	10.00	1	10.00	8.80	1.20		8.80											0	1.20	ทน.นครศรีธรรมราช
เทศบาลตำบลทางพูน	2.00	1	2.00	2.00	0.00		2.00											0	0.00	ทน.นครศรีธรรมราช
เทศบาลตำบลลอนตรอ	5.75	1	5.75	4.00	1.75		4.00											0	1.75	ทน.นครศรีธรรมราช
เทศบาลตำบลเชียรใหญ่	1.99	1	1.99	1.00	0.99			1.00	0.00	1.00	1.00							0	0.99	ทม.ปากพนัง
เทศบาลตำบลกระเกด	1.50	1	1.50	1.44	0.06		1.44											0	0.06	1,278.00
เทศบาลตำบลท่าแพ	4.52	1	4.52	4.00	0.52		4.00											0	0.52	ทน.นครศรีธรรมราช
เทศบาลตำบลบางจาก	2.00	1	2.00	2.00	0.00		2.00											0	0.00	ทน.นครศรีธรรมราช
เทศบาลตำบลปากนคร	3.70	1	3.70	3.65	0.05		3.65											0	0.05	ทน.นครศรีธรรมราช
เทศบาลตำบลท่าวัง	3.00	1	3.00	2.10	0.90		2.10											0	0.90	ทน.นครศรีธรรมราช
เทศบาลตำบลโพธิ์เสด็จ	6.00	1	6.00	5.00	1.00		5.00											0	1.00	ทน.นครศรีธรรมราช
เทศบาลตำบลชนอม	4.00	1	4.00	4.00	0.00		4.00											0	0.00	36.00
เทศบาลตำบลท้องเนียน	9.00	1	9.00	8.70	0.30		8.70											0	0.30	81.00
เทศบาลตำบลอ่าวขนอม *	8.00	1	8.00	8.00	0.00		8.00											0	0.00	90.00
เทศบาลตำบลจันดี	20.00	1	20.00	19.60	0.40		19.60											0	0.40	ทต.ปากน้ำฉวาง
เทศบาลตำบลฉวาง	3.00	1	3.00	2.80	0.20		2.80											0	0.20	ทต.ปากน้ำฉวาง
เทศบาลตำบลไม้เรียง	3.10	1	3.10	3.00	0.10		3.00											0	0.10	ทน.นครศรีธรรมราช
เทศบาลตำบลปากน้ำฉวาง*	1.50	1	1.50	1.00	0.50		1.00											0	0.50	405.00
เทศบาลตำบลหลักช้าง	7.87														1	7.87		7.86726	0.00	
เทศบาลตำบลสวนขัน	3.00	1	3.00	2.00	1.00		2.00											0	1.00	ทน.นครศรีธรรมราช
เทศบาลตำบลชะอวด	6.00	1	6.00	5.00	1.00		5.00											0	1.00	6,727.50
เทศบาลตำบลท่าประจะ	4.00	1	4.00	3.00	1.00		3.00											0	1.00	ทต.ชะอวด
เทศบาลตำบลท่าศาลา	3.08	1	3.08	3.00	0.08		3.00											0	0.08	ทน.นครศรีธรรมราช
เทศบาลตำบลท่ายาง	16.00	1	16.00	15.96	0.04		15.96											0	0.04	2,736.00
เทศบาลตำบลทุ่งสัง	5.65														1	5.65		5.6508	0.00	
เทศบาลตำบลที่วัง	15.00	1	15.00	15.00	0.00		15.00											0	0.00	27,000.00
เทศบาลตำบลน้ำใหญ่	12.45	1	12.45	12.00	0.45		12.00											0	0.45	เอกชน ต.ควนกรด
เทศบาลตำบลชะมาย	5.00	1	5.00	5.00	0.00		5.00											0	0.00	เอกชน ต.ควนกรด
เทศบาลตำบลกะปาง	14.87														1	14.87		14.8665	0.00	
เทศบาลตำบลนาเหรง	3.00	1	3.00	3.00	0.00		3.00											0	0.00	ทน.นครศรีธรรมราช
เทศบาลตำบลนาบอน	4.00	1	4.00	4.00	0.00		4.00											0	0.00	1,215.00
เทศบาลตำบลเกาะทวด	5.31														1	5.31		5.3142	0.00	
เทศบาลตำบลบางพระ	1.50	1	1.50	1.00	0.50			1.00	0.00	1.00	1.00							0	0.50	ทม.ปากพนัง
เทศบาลตำบลชะเมา	3.68														1	3.68		3.68016	0.00	
เทศบาลตำบลทอนหงส์	3.10	1	3.10	3.00	0.10		3.00											0	0.10	ทน.นครศรีธรรมราช
เทศบาลตำบลพรหมโลก	4.50	1	4.50	4.00	0.50		4.00											0	0.50	ทน.นครศรีธรรมราช
เทศบาลตำบลพรหมคีรี *	4.88														1	4.88		4.87968	0.00	
เทศบาลตำบลนาสาร	2.00	1	2.00	1.80	0.20		1.80											0	0.20	ทน.นครศรีธรรมราช
เทศบาลตำบลพิปูน	3.00	1	3.00	3.00	0.00		3.00											0	0.00	25.50
เทศบาลตำบลเขาพระ	3.50	1	3.50	3.50	0.00		3.50											0	0.00	ทน.นครศรีธรรมราช
เทศบาลตำบลควนกลาง	1.00	1	1.00	1.00	0.00		1.00											0	0.00	10.50
เทศบาลตำบลเขาขุมทอง	6.00	1	6.00	6.00	0.00		6.00											0	0.00	909.00
เทศบาลตำบลร่อนพิบูลย์	18.00	1	18.00	18.00	0.00		18.00											0	0.00	225.00

แบบสำรวจที่ 1 ข้อมูลปริมาณขยะมูลฝอย จ.นครศรีธรรมราช / สสภ. 14

		2	3	4	5	6	7	8	9	10	11	12	13	14	15	16	17	18	19	20
		พื้นที่ที่มีการให้บริการ													พื้นที่ที่ไม่มีการให้บริการ					
จังหวัด	ปริมาณขยะที่เกิดขึ้นปี 57	จำนวน อปท. ที่มีการให้บริการ	ปริมาณขยะที่เกิดขึ้นใน อปท. พื้นที่ให้บริการ	ปริมาณขยะที่เก็บขนไปกำจัด	ปริมาณขยะที่ถูกนำไปใช้ประโยชน์	ปริมาณขยะที่ไม่มีการให้บริการ	ปริมาณขยะที่กำจัดไม่ถูกต้อง	ปริมาณขยะที่กำจัดถูกต้อง	การนำไปใช้ประโยชน์	การนำไปกำจัด	Landfill	Compost	Incinerator	อื่น ๆ	จำนวน อปท. ที่ไม่มีการให้บริการ	ปริมาณขยะที่เกิดขึ้นใน อปท. พื้นที่ไม่ให้บริการ	ปริมาณขยะที่ถูกนำไปใช้ประโยชน์	ปริมาณขยะที่กำจัดไม่ถูกต้อง	ปริมาณขยะที่ถูกนำไปใช้ประโยชน์	ปริมาณขยะตะตก
จังหวัดนครศรีธรรมราช	(ตัน/วัน)	(แห่ง)	(ตัน/วัน)	(ตัน/วัน)	(ตัน/วัน)	(ตัน/วัน)	(ตัน/วัน)	(ตัน/วัน)	(ตัน/วัน)	(ตัน/วัน)	(ตัน/วัน)	(ตัน/วัน)	(ตัน/วัน)	(ตัน/วัน)	(แห่ง)	(ตัน/วัน)	(ตัน/วัน)	(ตัน/วัน)	(ตัน/วัน)	(ตัน)
เทศบาลตำบลสินปุน	12.00	1	12.00	11.00	1.00		11.00											0	1.00	13,200.00
เทศบาลตำบลฉลานสกา	2.00	1	2.00	2.00	0.00		2.00											0	0.00	ทน.นครศรีธรรมราช
เทศบาลตำบลขุนทะเล	10.39														1	10.39		10.39176	0.00	
เทศบาลตำบลสิชล	6.00	1	6.00	6.00	0.00		6.00											0	0.00	ทน.นครศรีธรรมราช
เทศบาลตำบลทุ่งใส	11.13														1	11.13		11.1333	0.00	
เทศบาลตำบลหัวไทร	7.00	1	7.00	7.00	0.00		7.00											0	0.00	14,250.00
เทศบาลตำบลเกาะเพชร	1.50	1	1.50	1.50	0.00		1.50											0	0.00	เอกชน ต.หัวไทร
เทศบาลตำบลหน้าสตน	1.50	1	1.50	1.50	0.00		1.50											0	0.00	เอกชน ต.หัวไทร
กำแพงเขา	1.00	1	1.00	0.50	0.50		0.50											0	0.50	ทน.นครศรีธรรมราช
ไชยมนตรี	2.00	1	2.00	2.00	0.00		2.00											0	0.00	ทน.นครศรีธรรมราช
ท่าชัก	3.00	1	3.00	3.00	0.00		3.00											0	0.00	ทน.นครศรีธรรมราช
ท่าเรือ	7.00	1	7.00	7.00	0.00		7.00											0	0.00	ทน.นครศรีธรรมราช
ท่าไร่	5.88														1	5.88		5.87587	0.00	
นาเคียน	2.50	1	2.50	2.30	0.20		2.30											0	0.20	ทน.นครศรีธรรมราช
นาทราย	2.00	1	2.00	1.89	0.11		1.89											0	0.11	ทน.นครศรีธรรมราช
บางจาก	1.50	1	1.50	1.09	0.41		1.09											0	0.41	ทน.นครศรีธรรมราช
ปากนคร	4.00	1	4.00	4.00	0.00		4.00											0	0.00	ทน.นครศรีธรรมราช
มะม่วงสองต้น	1.50	1	1.50	1.22	0.28		1.22											0	0.28	ทน.นครศรีธรรมราช
ช้างซ้าย	2.00	1	2.00	2.00	0.00		2.00											0	0.00	ทน.นครศรีธรรมราช
ท้ายสำเภา	1.00	1	1.00	1.00	0.00		1.00											0	0.00	ทน.นครศรีธรรมราช
นาพรุ	4.00	1	4.00	4.00	0.00		4.00											0	0.00	ทน.นครศรีธรรมราช
ทอนหงส์	2.50	1	2.50	2.30	0.20		2.30											0	0.20	ทน.นครศรีธรรมราช
นาเรียง	5.04														1	5.04		5.04322	0.00	
บ้านเกาะ	2.38														1	2.38		2.38238	0.00	
อินคีรี	5.22														1	5.22		5.21885	0.00	
กำโลน	2.00	1	2.00	2.00	0.00		2.00											0	0.00	ทน.นครศรีธรรมราช
เขาแก้ว	1.00	1	1.00	1.00	0.00		1.00											0	0.00	ทน.นครศรีธรรมราช
ท่าดี	3.00	1	3.00	3.00	0.00		3.00											0	0.00	ทน.นครศรีธรรมราช
ฉานสกา	3.00	1	3.00	3.00	0.00		3.00											0	0.00	ทน.นครศรีธรรมราช
กะเปียด	1.00	1	1.00	1.00	0.00		1.00											0	0.00	ทต.ปากน้ำฉวาง
นากะชะ	4.25														1	4.25		4.24697	0.00	
นาเชลียง	1.00	1	1.00	0.50	0.50		0.50											0	0.50	120.00
นาแว	3.00	1	3.00	3.00	0.00		3.00											0	0.00	ทต.ปากน้ำฉวาง
ไม้เรียง	4.84														1	4.84		4.8412	0.00	
ละอาย	10.52														1	10.52		10.52324	0.00	
ไสหร้า	3.00	1	3.00	3.00	0.00		3.00											0	0.00	ทต.ปากน้ำฉวาง
หัวอิฐ	5.85														1	5.85		5.84675	0.00	
ช้างกลาง	4.00	1	4.00	4.00	0.00		4.00											0	0.00	ทน.นครศรีธรรมราช
คลองเส	3.96														1	3.96		3.96032	0.00	
คุสิต	6.28														1	6.28		6.28355	0.00	
ถ้ำพรรณรา	1.50	1	1.50	1.50	0.00		1.50											0	0.00	972.00
กะทูน	1.00	1	1.00	1.00	0.00		1.00											0	0.00	900.00
พิปูน	1.00	1	1.00	1.00	0.00		1.00											0	0.00	ทน.นครศรีธรรมราช
ยางค้อม	1.50	1	1.50	1.00	0.50		1.00											0	0.50	97.50
เขาพระบาท	5.82														1	5.82		5.82309	0.00	

แบบสำรวจที่ 1 ข้อมูลปริมาณขยะมูลฝอย จ.นครศรีธรรมราช / ศสภ. 14

		2	3	4	5	6	7	8	9	10	11	12	13	14	15	16	17	18	19	20
		พื้นที่ที่มีการให้บริการ													พื้นที่ที่ไม่มีการให้บริการ					
จังหวัด	ปริมาณขยะที่เกิดขึ้นปี 57	จำนวน อปท. ที่มีการให้บริการ	ปริมาณขยะที่เกิดขึ้นใน อปท. พื้นที่ให้บริการ	ปริมาณขยะที่เก็บขนไปกำจัด	ปริมาณขยะที่ถูกนำไปใช้ประโยชน์	ปริมาณขยะที่ไม่มีการให้บริการ	ปริมาณขยะที่กำจัดไม่ถูกต้อง	ปริมาณขยะที่กำจัดถูกต้อง	การนำไปใช้ประโยชน์	การนำไปกำจัด	Landfill	Compost	Incinerator	อื่น ๆ	จำนวน อปท. ที่ไม่มีการให้บริการ	ปริมาณขยะที่เกิดขึ้นใน อปท. พื้นที่ไม่ให้บริการ	ปริมาณขยะที่ถูกนำไปใช้ประโยชน์	ปริมาณขยะที่กำจัดไม่ถูกต้อง	ปริมาณขยะที่ถูกนำไปใช้ประโยชน์	ปริมาณขยะสะสม
จังหวัดนครศรีธรรมราช	(ตัน/วัน)	(แห่ง)	(ตัน/วัน)	(ตัน/วัน)	(ตัน/วัน)	(ตัน/วัน)	(ตัน/วัน)	(ตัน/วัน)	(ตัน/วัน)	(ตัน/วัน)	(ตัน/วัน)	(ตัน/วัน)	(ตัน/วัน)	(ตัน/วัน)	(แห่ง)	(ตัน/วัน)	(ตัน/วัน)	(ตัน/วัน)	(ตัน/วัน)	(ตัน)
เชียรใหญ่	3.05														1	3.05		3.04759	0.00	
ท้องลำเจียก	1.00	1	1.00	0.70	0.30			0.70	0.00	0.70	0.70							0	0.30	หม.ปากพนัง
ท่าขนาน	2.27														1	2.27		2.27227	0.00	
บ้านเนิน	3.37														1	3.37		3.367	0.00	
แม่เจ้าอยู่หัว	2.00	1	2.00	1.70	0.30		1.70											0	0.30	15.60
เสือหึง	2.57														1	2.57		2.56529	0.00	
ไสหมาก	4.01														1	4.01		4.01401	0.00	
กลาย	2.00	1	2.00	1.50	0.50		1.50											0	0.50	ทน.นครศรีธรรมราช
คอนตะโก	4.53														1	4.53		4.52543	0.00	
คลังชัน	7.67														1	7.67		7.67494	0.00	
ท่าขึ้น	12.33														1	12.33		12.32504	0.00	
ท่าศาลา	7.00	1	7.00	7.00	0.00		7.00											0	0.00	ทน.นครศรีธรรมราช
ไทยบุรี	6.41														1	6.41		6.41368	0.00	
โพธิ์ทอง	2.00	1	2.00	1.30	0.70		1.30											0	0.70	ทน.นครศรีธรรมราช
โมคลาน	12.62														1	12.62		12.61715	0.00	
ระแก้ว	8.19														1	8.19		8.18909	0.00	
หัวตะพาน	4.50														1	4.50		4.49631	0.00	
กรุงชิง	8.79														1	8.79		8.78605	0.00	
กะหรอ	6.78														1	6.78		6.78223	0.00	
นบพิตำ	1.00	1	1.00	0.90	0.10		0.90											0	0.10	ทน.นครศรีธรรมราช
เขาขาว	12.59														1	12.59		12.59167	0.00	
เขาโร	9.37														1	9.37		9.36754	0.00	
ควนกรด	9.21														1	9.21		9.20829	0.00	29,700.00
นาโพธิ์	5.66														1	5.66		5.6602	0.00	
นาไม้ไผ่	8.62														1	8.62		8.6177	0.00	
นาหลวงเสน	8.76														1	8.76		8.75602	0.00	
น้ำตก	2.93														1	2.93		2.92838	0.00	
หนองหงส์	10.00	1	10.00	10.00	0.00		10.00											0	0.00	เอกชน ต.ควนกรด
บางขัน	12.52														1	12.52		12.51705	0.00	
บ้านนิคม	6.90														1	6.90		6.90144	0.00	
บ้านลำนาว	5.00	1	5.00	4.00	1.00		4.00											0	1.00	468.00
วังหิน	8.10														1	8.10		8.10082	0.00	
แก้วแสน	1.00	1	1.00	0.80	0.20		0.80											0	0.20	ทต.นาบอน
ทุ่งสง	1.50	1	1.50	1.00	0.50		1.00											0	0.50	ทน.นครศรีธรรมราช
นาบอน	3.00	1	3.00	3.00	0.00		3.00											0	0.00	ทน.นครศรีธรรมราช
กรุงหยัน	6.00	1	6.00	5.78	0.22		5.78											0	0.22	720.00
กุแหระ	7.19														1	7.19		7.19446	0.00	
ท่ายาง	3.00	1	3.00	3.00	0.00		3.00											0	0.00	ทต.ท่ายาง
ทุ่งใหญ่	4.00	1	4.00	3.70	0.30		3.70											0	0.30	36.00
บางรูป	8.13														1	8.13		8.13267	0.00	
ปริก	14.57														1	14.57		14.57274	0.00	
ขนาบนาก	4.55														1	4.55		4.54636	0.00	
คลองกระบือ	1.00	1	1.00	1.00	0.00			1.00	0.00	1.00	1.00							0	0.00	หม.ปากพนัง
คลองน้อย	2.00	1	2.00	1.00	1.00			1.00	0.00	1.00	1.00							0	1.00	หม.ปากพนัง
ท่าพญา	4.44														1	4.44		4.43534	0.00	

แบบสำรวจที่ 1 ข้อมูลปริมาณขยะมูลฝอย จ.นครศรีธรรมราช / สสภ. 14

		2	3	4	5	6	7	8	9	10	11	12	13	14	15	16	17	18	19	20
		พื้นที่ที่มีการให้บริการ													พื้นที่ที่ไม่มีการให้บริการ					
จังหวัด	ปริมาณขยะที่เกิดขึ้นปี 57	จำนวน อปท. ที่มีการให้บริการ	ปริมาณขยะที่เกิดขึ้นใน อปท. พื้นที่ให้บริการ	ปริมาณขยะที่เก็บขนไปกำจัด	ปริมาณขยะที่ถูกนำไปใช้ประโยชน์	ปริมาณขยะที่ไม่มีการให้บริการ	ปริมาณขยะที่กำจัดไม่ถูกต้อง	ปริมาณขยะที่กำจัดถูกต้อง	การนำไปใช้ประโยชน์	การนำไปกำจัด	Landfill	Compost	Incinerator	อื่น ๆ	จำนวน อปท. ที่ไม่มีการให้บริการ	ปริมาณขยะที่เกิดขึ้นใน อปท. พื้นที่ไม่ให้บริการ	ปริมาณขยะที่ถูกนำไปใช้ประโยชน์	ปริมาณขยะที่กำจัดไม่ถูกต้อง	ปริมาณขยะที่ถูกนำไปใช้ประโยชน์	ปริมาณขยะสะสม
จังหวัดนครศรีธรรมราช	(ตัน/วัน)	(แห่ง)	(ตัน/วัน)	(ตัน/วัน)	(ตัน/วัน)	(ตัน/วัน)	(ตัน/วัน)	(ตัน/วัน)	(ตัน/วัน)	(ตัน/วัน)	(ตัน/วัน)	(ตัน/วัน)	(ตัน/วัน)	(ตัน/วัน)	(แห่ง)	(ตัน/วัน)	(ตัน/วัน)	(ตัน/วัน)	(ตัน/วัน)	(ตัน)
บางศาลา	3.40														1	3.40		3.39794	0.00	
บ้านเพิง	2.89														1	2.89		2.89289	0.00	
บ้านใหม่	3.50														1	3.50		3.49531	0.00	
ปากพนังฝั่งตะวันตก	1.00	1	1.00	1.00	0.00			1.00	0.00	1.00	1.00							0	0.00	ทม.ปากพนัง
ปากพนังฝั่งตะวันออก	1.50	1	1.50	1.00	0.50			1.00	0.00	1.00	1.00							0	0.50	ทม.ปากพนัง
ปากแพรก	3.32														1	3.32		3.31968	0.00	
ป่าระกำ	4.24														1	4.24		4.23605	0.00	
หูล่อง	1.00	1	1.00	0.60	0.40			0.60	0.00	0.60	0.60							0	0.40	ทม.ปากพนัง
แหลมตะลุมพุก	1.50	1	1.50	1.00	0.50			1.00	0.00	1.00	1.00							0	0.50	ทม.ปากพนัง
ควนชุม	7.62														1	7.62		7.62034	0.00	
ควนพัง	11.50														1	11.50		11.50422	0.00	
ร่อนพิบูลย์	2.00	1	2.00	1.00	1.00		1.00											0	1.00	
เสาธง	3.00	1	3.00	1.50	1.50		1.50											0	1.50	ทน.นครศรีธรรมราช
หินตก	9.34														1	9.34		9.34479	0.00	
เขาน้อย	5.08														1	5.08		5.08053	0.00	
ฉลอง	6.00														1	6.00		5.99508	0.00	
ทุ่งปรัง	10.45														1	10.45		10.45226	0.00	
เทพราช	7.16														1	7.16		7.15533	0.00	
เปลี่ยน	2.00	1	2.00	1.50	0.50		1.50											0	0.50	ทน.นครศรีธรรมราช
สิชล	3.00	1	3.00	2.56	0.44		2.56											0	0.44	ทน.นครศรีธรรมราช
ลี่ซิด	9.05														1	9.05		9.04631	0.00	
เสาเภา	2.00	1	2.00	1.59	0.41		1.59											0	0.41	ทน.นครศรีธรรมราช
ควนทอง	6.00	1	6.00	5.00	1.00		5.00											0	1.00	ทต.ถ้ำขนอม
เขาพังไกร	6.05														1	6.05		6.04877	0.00	
ควนชะลิก	4.56														1	4.56		4.56274	0.00	
ทรายขาว	7.05														1	7.05		7.0525	0.00	
ท่าซอม	2.75														1	2.75		2.75093	0.00	
บางนบ	1.83														1	1.83		1.82819	0.00	
บ้านราม	3.26														1	3.26		3.26326	0.00	
รามแก้ว	2.04														1	2.04		2.03567	0.00	
หัวไทร	2.00	1	2.00	1.50	0.50		1.50											0	0.50	เอกชน ต.หัวไทร
แหลม	5.57														1	5.57		5.57011	0.00	
เกาะธันธ์	4.00	1	4.00	3.00	1.00		3.00											0	1.00	6,885.00
ขอนหาด	1.00	1	1.00	0.50	0.50		0.50											0	0.50	495.00
เขาพระทอง	7.29														1	7.29		7.28546	0.00	
ควนหนองหงษ์	2.00	1	2.00	1.50	0.50		1.50											0	0.50	ทน.นครศรีธรรมราช
เคร็ง	6.85														1	6.85		6.84866	0.00	
ชะอวด	2.00	1	2.00	1.50	0.50		1.50											0	0.50	ทต.ชะอวด
ท่าเสม็ด	4.36														1	4.36		4.3589	0.00	
นางหลง	4.00	1	4.00	4.00	0.00		4.00											0	0.00	2,700.00
บ้านตูล	6.46														1	6.46		6.45645	0.00	
วังอ่าง	9.37														1	9.37		9.36845	0.00	
ควนหนองคว้า	3.00														1	3.00		2.99936	0.00	
ทุ่งโพธิ์	8.81														1	8.81		8.81426	0.00	
นาหมอบุญ	6.43														1	6.43		6.43097	0.00	

แบบสำรวจที่ 1 ข้อมูลปริมาณขยะมูลฝอย จ.นครศรีธรรมราช / ผสก. 14

		2	3	4	5	6	7	8	9	10	11	12	13	14	15	16	17	18	19	20
		พื้นที่ที่มีการให้บริการ													พื้นที่ที่ไม่มีการให้บริการ					
จังหวัด	ปริมาณขยะที่เกิดขึ้นปี 57	จำนวน อปท. ที่มีการให้บริการ	ปริมาณขยะที่เกิดขึ้นใน อปท. พื้นที่ให้บริการ	ปริมาณขยะที่เก็บขนไปกำจัด	ปริมาณขยะที่ถูกนำไปใช้ประโยชน์	ปริมาณขยะที่ไม่มีการให้บริการ	ปริมาณขยะที่กำจัดไม่ถูกต้อง	ปริมาณขยะที่กำจัดถูกต้อง	การนำไปใช้ประโยชน์	การนำไปกำจัด	Landfill	Compost	Incinerator	อื่น ๆ	จำนวน อปท. ที่ไม่มีการให้บริการ	ปริมาณขยะที่เกิดขึ้นใน อปท. พื้นที่ไม่ให้บริการ	ปริมาณขยะที่ถูกนำไปใช้ประโยชน์	ปริมาณขยะที่กำจัดไม่ถูกต้อง	ปริมาณขยะที่ถูกนำไปใช้ประโยชน์	ปริมาณขยะสะสม
จังหวัดนครศรีธรรมราช	(ตัน/วัน)	(แห่ง)	(ตัน/วัน)	(ตัน/วัน)	(ตัน/วัน)	(ตัน/วัน)	(ตัน/วัน)	(ตัน/วัน)	(ตัน/วัน)	(ตัน/วัน)	(ตัน/วัน)	(ตัน/วัน)	(ตัน/วัน)	(ตัน/วัน)	(แห่ง)	(ตัน/วัน)	(ตัน/วัน)	(ตัน/วัน)	(ตัน/วัน)	(ตัน)
บ้านชะอวด	3.92														1	3.92		3.92483	0.00	
สามตำบล	6.35														1	6.35		6.34725	0.00	
เชียรเขา	2.50	1	2.50	2.30	0.20		2.30											0	0.20	960.00
สวนหลวง	2.00	1	2.00	1.00	1.00		1.00											0	1.00	ทน.นครศรีธรรมราช
รวม (ตัน/วัน)	1,084.78	105.00	570.86	516.48	54.38	-	493.78	22.70	-	22.70	22.70	-	-	-	79.00	513.92	-	513.92	54.38	1,047,357.60
รวม (ตัน/ปี)	395,945.21	105.00	208,363.19	188,515.20	19,847.99	-	180,229.70	8,285.50	-	8,285.50	8,285.50	-	-	-	79.00	187,582.02	-	187,582.02	19,847.99	1,047,357.60

1,084.78 570.86 516.48

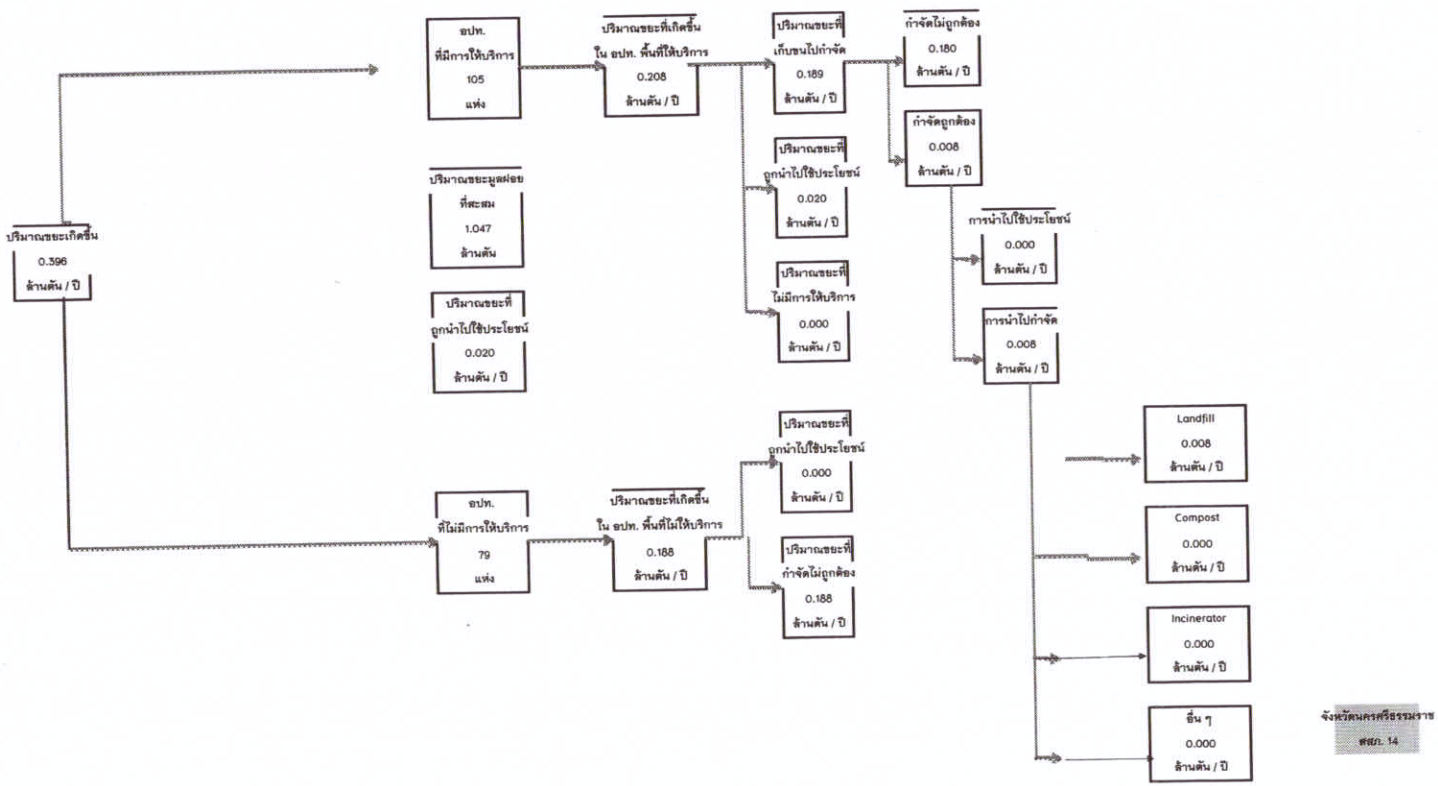

แบบสำรวจที่ 1 ข้อมูลปริมาณขยะมูลฝอย จ.ระนอง / สสภ.14

ที่	จังหวัด	1	2	3	4	5	6	7	8	9	10	11	12	13	14	15	16	17	18	19	20
			พื้นที่ที่มีการให้บริการ													พื้นที่ที่ไม่มีการให้บริการ					
	จังหวัดระนอง	ปริมาณขยะที่เกิดขึ้นปี 57 (ตัน/วัน)	จำนวน อปท. ที่มีการให้บริการ (แห่ง)	ปริมาณขยะที่เกิดขึ้นใน อปท. พื้นที่ให้บริการ (ตัน/วัน)	ปริมาณขยะที่เก็บขนไปกำจัด (ตัน/วัน)	ปริมาณขยะที่ถูกนำไปใช้ประโยชน์ (ตัน/วัน)	ปริมาณขยะที่ไม่มีการให้บริการ (ตัน/วัน)	ปริมาณขยะที่กำจัดไม่ถูกต้อง (ตัน/วัน)	ปริมาณขยะที่กำจัดถูกต้อง (ตัน/วัน)	การนำไปใช้ประโยชน์ (ตัน/วัน)	การนำไปกำจัด (ตัน/วัน)	Landfill (ตัน/วัน)	Compost (ตัน/วัน)	Incinerator (ตัน/วัน)	อื่น ๆ (ตัน/วัน)	จำนวน อปท. ที่ไม่มีการให้บริการ (แห่ง)	ปริมาณขยะที่เกิดขึ้นใน อปท. พื้นที่ไม่ให้บริการ (ตัน/วัน)	ปริมาณขยะที่ถูกนำไปใช้ประโยชน์ (ตัน/วัน)	ปริมาณขยะที่กำจัดไม่ถูกต้อง (ตัน/วัน)	ปริมาณขยะที่ถูกนำไปใช้ประโยชน์ (5)+(9)+(17) (ตัน/วัน)	ปริมาณขยะสะสม (ตัน)
1	เทศบาลเมืองระนอง	30.00	1	30.00	30.00			30.00													480.00
2	เทศบาลเมืองบางริ้น	45.00	1	45.00	43.50	1.50		43.50												1.50	
3	เทศบาลตำบลปากน้ำท่าเรือ	8.00	1	8.00	4.50	3.50		4.50												3.50	1,575.00
4	เทศบาลตำบลราชกรูด	3.50	1	3.50	3.21	0.29		3.21												0.29	45.00
5	เทศบาลตำบลปากน้ำ	4.30	1	4.30	4.30			4.30													
6	เทศบาลตำบลหงาว	2.00	1	2.00	1.95	0.05		1.95												0.05	
7	เทศบาลตำบลบางนอน	16.00	1	16.00	14.00	2.00		14.00												2.00	10,500.00
8	เทศบาลตำบลน้ำจืด	7.00	1	7.00	6.00	1.00		6.00												1.00	90.00
9	เทศบาลตำบล จ.ป.ร.	12.47														1	12.47		12.47		
10	เทศบาลตำบลกะเปอร์	5.00	1	5.00	4.50	0.50		4.50												0.50	75.00
11	เทศบาลตำบลละอุ่น	3.20	1	3.20	3.00	0.20		3.00												0.20	54.00
12	เทศบาลตำบลกำพวน	4.50	1	4.50	4.30	0.20		4.30												0.20	3,990.00
13	หงาว	5.23														1	5.23		5.23		
14	หาดส้มแป้น	1.50	1	1.50	1.50			1.50													614.40
15	ทรายแดง	3.27														1	3.27		3.27		
16	เกาะพยาม	0.82														1	0.82		0.82		
17	บางแก้ว	2.00	1	2.00	1.95	0.05		1.95												0.05	3,024.00
18	ละอุ่นเหนือ	3.31														1	3.31		3.31		
19	บางพระเหนือ	3.09														1	3.09		3.09		
20	กะเปอร์	2.30	1	2.30	2.30			2.30													
21	บางหิน	3.87														1	3.87		3.87		
22	ม่วงกลวง	3.51														1	3.51		3.51		
23	บ้านนา	4.81														1	4.81		4.81		
24	ปากจั่น	0.60	1	0.60	0.60			0.60													180.00
25	น้ำจืด	3.64														1	3.64		3.64		
26	น้ำจืดน้อย	2.85														1	2.85		2.85		
27	มะมุ	0.50	1	0.50	0.50			0.50													696.00
28	ลำเลียง	8.02														1	8.02		8.02		
29	บางใหญ่	2.84														1	2.84		2.84		
30	นาคา	3.00	1	3.00	2.90	0.10		2.90												0.10	4,680.00
	รวม (ตัน/วัน)	196.13	17.00	138.40	129.01	9.39		129.01								13.00	57.73		57.73	9.39	26,003.40
	รวม (ตัน/ปี)	71,587.45	17.00	50,516.00	47,088.65	3,427.35		47,088.65								13.00	21,071.45		21,071.45	3,427.35	26,003.40

แบบสำรวจที่ 1 ข้อมูลปริมาณขยะมูลฝอย จ.ระนอง / สสภ.14

	1	2	3	4	5	6	7	8	9	10	11	12	13	14	15	16	17	18	19	20
		พื้นที่ที่มีการให้บริการ													พื้นที่ที่ไม่มีการให้บริการ					
ที่	จังหวัด	ปริมาณขยะที่เกิดขึ้นปี 57	จำนวน อปท. ที่มีการให้บริการ	ปริมาณขยะที่เกิดขึ้นใน อปท. พื้นที่ให้บริการ	ปริมาณขยะที่เก็บขนไปกำจัด	ปริมาณขยะที่ถูกนำไปใช้ประโยชน์	ปริมาณขยะที่ไม่มีการให้บริการ	ปริมาณขยะที่กำจัดไม่ถูกต้อง	ปริมาณขยะที่กำจัดถูกต้อง	การนำไปใช้ประโยชน์	การนำไปกำจัด	Landfill	Compost	Incinerator	อื่น ๆ	จำนวน อปท. ที่ไม่มีการให้บริการ	ปริมาณขยะที่เกิดขึ้นใน อปท. พื้นที่ไม่ให้บริการ	ปริมาณขยะที่ถูกนำไปใช้ประโยชน์	ปริมาณขยะที่กำจัดไม่ถูกต้อง	ปริมาณขยะที่ถูกนำไปใช้ประโยชน์ (5)+(9)+(17)	ปริมาณขยะสะสม
	จังหวัดระนอง	(ตัน/วัน)	(แห่ง)	(ตัน/วัน)	(ตัน/วัน)	(ตัน/วัน)	(ตัน/วัน)	(ตัน/วัน)	(ตัน/วัน)	(ตัน/วัน)	(ตัน/วัน)	(ตัน/วัน)	(ตัน/วัน)	(ตัน/วัน)	(แห่ง)	(ตัน/วัน)	(ตัน/วัน)	(ตัน/วัน)	(ตัน/วัน)	(ตัน)

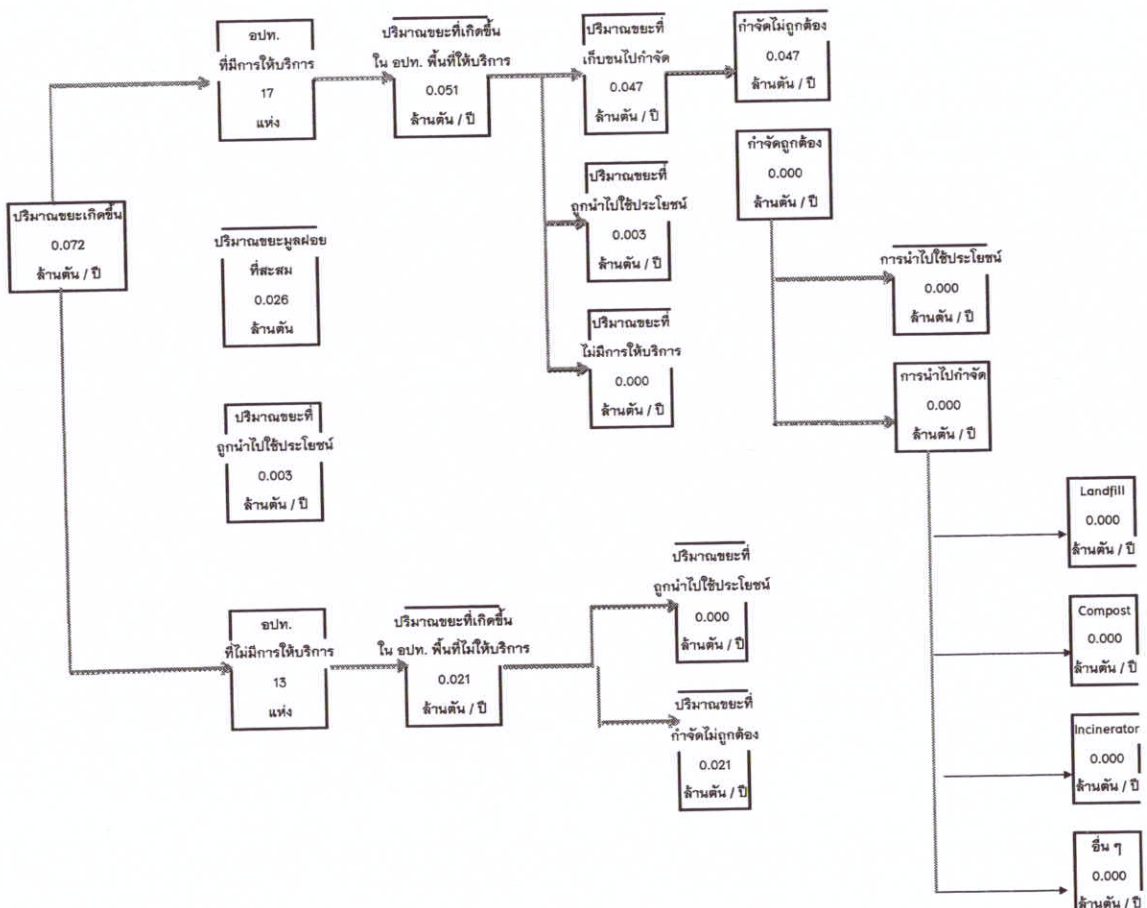

จังหวัดระนอง
สสภ. 14

ภาคผนวก ก – 15

ข้อมูลการสำรวจขยะมูลฝอย

สสภ. 15

แบบสำรวจข้อมูลการสำรวจขยะมูลฝอย ศสภ. 15/2557

	1	2	3	4	5	6	7	8	9	10	11	12	13	14	15	16	17	18	19	20
		พื้นที่ที่มีการให้บริการ													พื้นที่ที่ไม่มีการให้บริการ					
จังหวัด	เทศบาล	อบต.	รวม อปท.	ปริมาณขยะที่เกิดขึ้น	จำนวน อปท. ที่มีการให้บริการ	ปริมาณขยะที่เกิดขึ้น ใน อปท. พื้นที่ให้บริการ	ปริมาณขยะที่เก็บขนไปกำจัด	ปริมาณขยะที่ถูกนำไปใช้ประโยชน์	ปริมาณขยะที่ไม่มีการให้บริการ	ปริมาณขยะที่กำจัดไม่ถูกต้อง	ปริมาณขยะที่กำจัดถูกต้อง	การนำไปใช้ประโยชน์	การนำไปกำจัด	Landfill	Compost	Incinerator	อื่นๆ	จำนวน อปท. ที่ไม่มีการให้บริการ	ปริมาณขยะที่เกิดขึ้นใน อปท. พื้นที่ไม่ให้บริการ	ปริมาณขยะที่ถูกนำไปใช้ประโยชน์	ปริมาณขยะที่กำจัดไม่ถูกต้อง	ปริมาณขยะที่ถูกนำไปใช้ประโยชน์ (5)+(9)+(17)	ปริมาณขยะสะสม
ศสภ. 15	(แห่ง)	(แห่ง)	(แห่ง)	(ตัน/ปี)	(แห่ง)	(ตัน/ปี)	(ตัน/ปี)	(ตัน/ปี)	(ตัน/ปี)	(ตัน/ปี)	(ตัน/ปี)	(ตัน/ปี)	(ตัน/ปี)	(ตัน/ปี)	(ตัน/ปี)	(แห่ง)	(ตัน/ปี)	(ตัน/ปี)	(ตัน/ปี)	(ตัน/ปี)	(ตัน)
ภูเก็ต	12	6	18	260,420.20	18.00	260,420.20	225,650.30	34,769.90	-	-	225,650.30	-	225,650.30	-	-	225,650.30	-	-	-	-	-	34,769.90	-
พังงา	15	36	51	116,416.75	44.00	105,915.70	64,399.87	41,515.83	-	34,718.80	29,681.07	1,664.40	28,016.67	27,315.87	408.80	109.50	182.50	7.00	10,501.05	-	8,723.50	43,180.23	179,362.88
ตรัง	22	77	99	261,358.25	57.00	187,726.80	82,271.00	104,006.75	1,449.05	74,332.25	7,938.75	292.00	7,646.75	7,646.75	-	-	-	42.00	73,631.45	-	73,521.95	104,298.75	212,719.20
สตูล	7	34	41	109,743.79	38.00	102,551.08	53,866.70	45,559.96	3,124.40	31,765.95	22,100.75	657.00	21,443.75	21,443.75	-	-	-	3.00	7,192.71	-	7,194.15	46,216.98	24,894.00
กระบี่	13	48	61	201,243.82	45.00	162,268.67	112,113.40	50,155.27	-	55,158.80	54,217.28	547.50	53,669.60	53,669.60	-	-	-	16.00	38,975.14	-	38,974.70	50,702.77	245,819.54
รวม	69	201	270	949,182.80	202.00	818,882.45	538,301.27	276,007.73	4,573.45	195,975.80	339,588.15	3,160.90	336,427.07	110,075.97	408.80	225,759.80	182.50	68.00	130,300.35	-	128,414.30	279,168.63	662,795.62

270

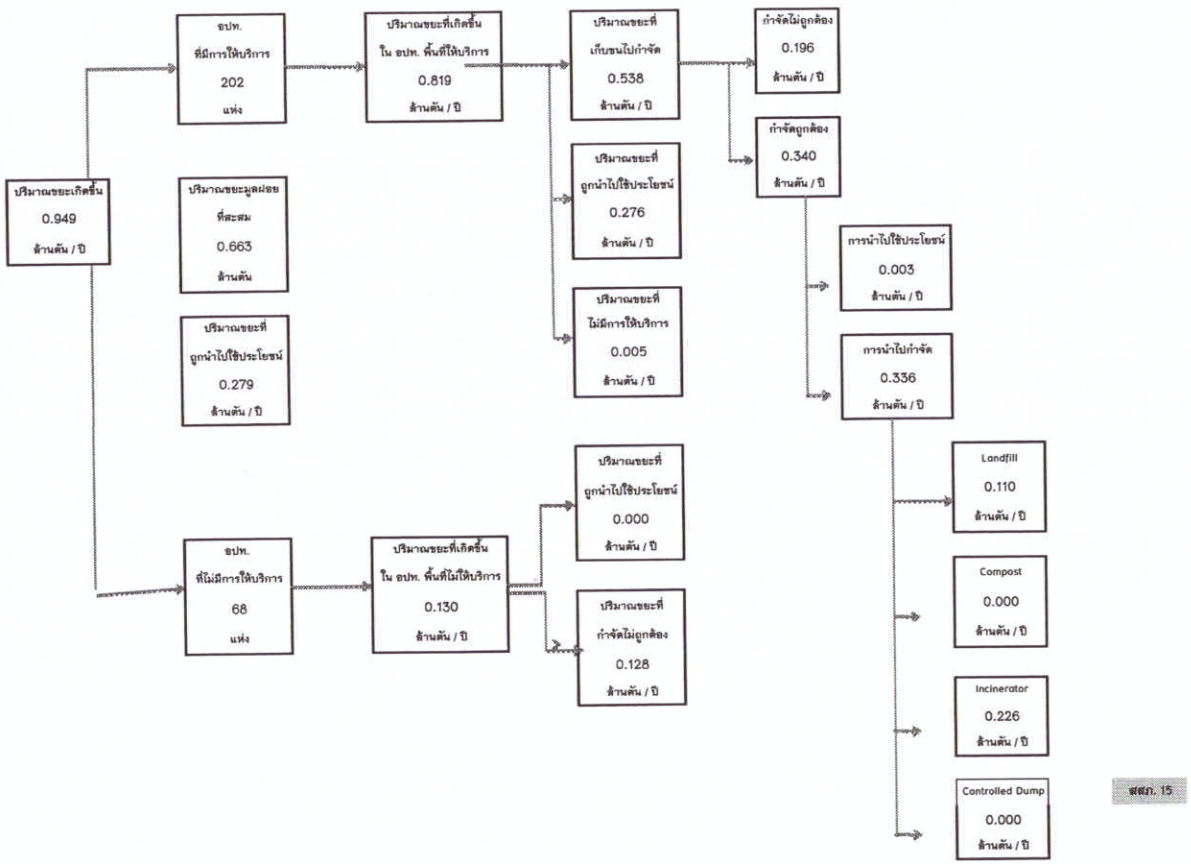

แบบสำรวจที่ 1 ข้อมูลปริมาณขยะมูลฝอย จ.ภูเก็ต / สสภ. 15

	1	2	3	4	5	6	7	8	9	10	11	12	13	14	15	16	17	18	19	20
		พื้นที่ที่มีการให้บริการ													พื้นที่ที่ไม่มีการให้บริการ					
จังหวัด	ปริมาณขยะที่เกิดขึ้น ปี 2557	จำนวน อปท. ที่มีการให้บริการ	ปริมาณขยะที่เกิดขึ้นใน อปท. พื้นที่ให้บริการ	ปริมาณขยะที่เก็บขนไปกำจัด	ปริมาณขยะที่ถูกนำไปใช้ประโยชน์	ปริมาณขยะที่ไม่มีการให้บริการ	ปริมาณขยะที่กำจัดไม่ถูกต้อง	ปริมาณขยะที่กำจัดถูกต้อง	การนำไปใช้ประโยชน์	การนำไปกำจัด	Landfill	Compost	Incinerator	อื่น ๆ	จำนวน อปท. ที่ไม่มีการให้บริการ	ปริมาณขยะที่เกิดขึ้นใน อปท. พื้นที่ไม่ให้บริการ	ปริมาณขยะที่ถูกนำไปใช้ประโยชน์	ปริมาณขยะที่กำจัดไม่ถูกต้อง	ปริมาณขยะที่ถูกนำไปใช้ประโยชน์ (5)+(9)+(17)	ปริมาณขยะสะสม
จังหวัดภูเก็ต	(ตัน/วัน)	(แห่ง)	(ตัน/วัน)	(ตัน/วัน)	(ตัน/วัน)	(ตัน/วัน)	(ตัน/วัน)	(ตัน/วัน)	(ตัน/วัน)	(ตัน/วัน)	(ตัน/วัน)	(ตัน/วัน)	(ตัน/วัน)	(ตัน/วัน)	(แห่ง)	(ตัน/วัน)	(ตัน/วัน)	(ตัน/วัน)	(ตัน/วัน)	(ตัน)
เทศบาลนครภูเก็ต	153.23	1	153.23	128.23	25.00			128.23		128.23			128.23						25.00	
เทศบาลเมืองป่าตอง	128.21	1	128.21	118.21	10.00			118.21		118.21			118.21						10.00	
เทศบาลเมืองกะทู้	56.75	1	56.75	38.75	18.00			38.75		38.75			38.75						18.00	
เทศบาลตำบลกะรน	46.19	1	46.19	41.19	5.00			41.19		41.19			41.19						5.00	
เทศบาลตำบลรัษฎา	62.89	1	62.89	59.89	3.00			59.89		59.89			59.89						3.00	
เทศบาลตำบลราไวย์	33.85	1	33.85	31.85	2.00			31.85		31.85			31.85						2.00	
เทศบาลตำบลวิชิต	60.99	1	60.99	58.99	2.00			58.99		58.99			58.99						2.00	
เทศบาลตำบลฉลอง	37.75	1	37.75	35.05	2.70			35.05		35.05			35.05						2.70	
เทศบาลตำบลเชิงทะเล	8.87	1	8.87	7.77	1.10			7.77		7.77			7.77						1.10	
เทศบาลตำบลเทพกษัตรีย์	10.84	1	10.84	7.74	3.10			7.74		7.74			7.74						3.10	
เทศบาลตำบลศรีสุนทร	28.80	1	28.80	26.30	2.50			26.30		26.30			26.30						2.50	
เทศบาลตำบลป่าคลอก	11.60	1	11.60	8.40	3.20			8.40		8.40			8.40						3.20	
เกาะแก้ว	12.65	1	12.65	11.85	0.80			11.85		11.85			11.85						0.80	
กมลา	10.61	1	10.61	8.91	1.70			8.91		8.91			8.91						1.70	
เชิงทะเล	18.69	1	18.69	14.69	4.00			14.69		14.69			14.69						4.00	
เทพกระษัตรี	14.76	1	14.76	11.56	3.20			11.56		11.56			11.56						3.20	
ไม้ขาว	11.51	1	11.51	7.39	4.12			7.39		7.39			7.39						4.12	
ฉลอง	5.29	1	5.29	1.45	3.84			1.45		1.45			1.45						3.84	
รวม (ตัน/วัน)	713.48	18.00	713.48	618.22	95.26	-	-	618.22	-	618.22	-	-	618.22	-	-	-	-	-	95.26	-
รวม (ตัน/ปี)	260,420.20	18.00	260,420.20	225,650.30	34,769.90	-	-	225,650.30	-	225,650.30	-	-	225,650.30	-	-	-	-	-	34,769.90	-

แบบสำรวจที่ 1 ข้อมูลปริมาณขยะมูลฝอย จ.ภูเก็ต / สสภ. 15

	1	2	3	4	5	6	7	8	9	10	11	12	13	14	15	16	17	18	19	20
		พื้นที่ที่มีการให้บริการ													พื้นที่ที่ไม่มีการให้บริการ					
จังหวัด	ปริมาณขยะที่เกิดขึ้น ปี 2557	จำนวน อปท. ที่มีการให้บริการ	ปริมาณขยะที่เกิดขึ้นใน อปท. พื้นที่ให้บริการ	ปริมาณขยะที่เก็บขนไปกำจัด	ปริมาณขยะที่ถูกนำไปใช้ประโยชน์	ปริมาณขยะที่ไม่มีการให้บริการ	ปริมาณขยะที่กำจัดไม่ถูกต้อง	ปริมาณขยะที่กำจัดถูกต้อง	การนำไปใช้ประโยชน์	การนำไปกำจัด	Landfill	Compost	Incinerator	อื่น ๆ	จำนวน อปท. ที่ไม่มีการให้บริการ	ปริมาณขยะที่เกิดขึ้นใน อปท. พื้นที่ไม่ให้บริการ	ปริมาณขยะที่ถูกนำไปใช้ประโยชน์	ปริมาณขยะที่กำจัดไม่ถูกต้อง	ปริมาณขยะที่ถูกนำไปใช้ประโยชน์ (5)+(9)+(17)	ปริมาณขยะสะสม
จังหวัดภูเก็ต	(ตัน/วัน)	(แห่ง)	(ตัน/วัน)	(ตัน/วัน)	(ตัน/วัน)	(ตัน/วัน)	(ตัน/วัน)	(ตัน/วัน)	(ตัน/วัน)	(ตัน/วัน)	(ตัน/วัน)	(ตัน/วัน)	(ตัน/วัน)	(ตัน/วัน)	(แห่ง)	(ตัน/วัน)	(ตัน/วัน)	(ตัน/วัน)	(ตัน/วัน)	(ตัน)

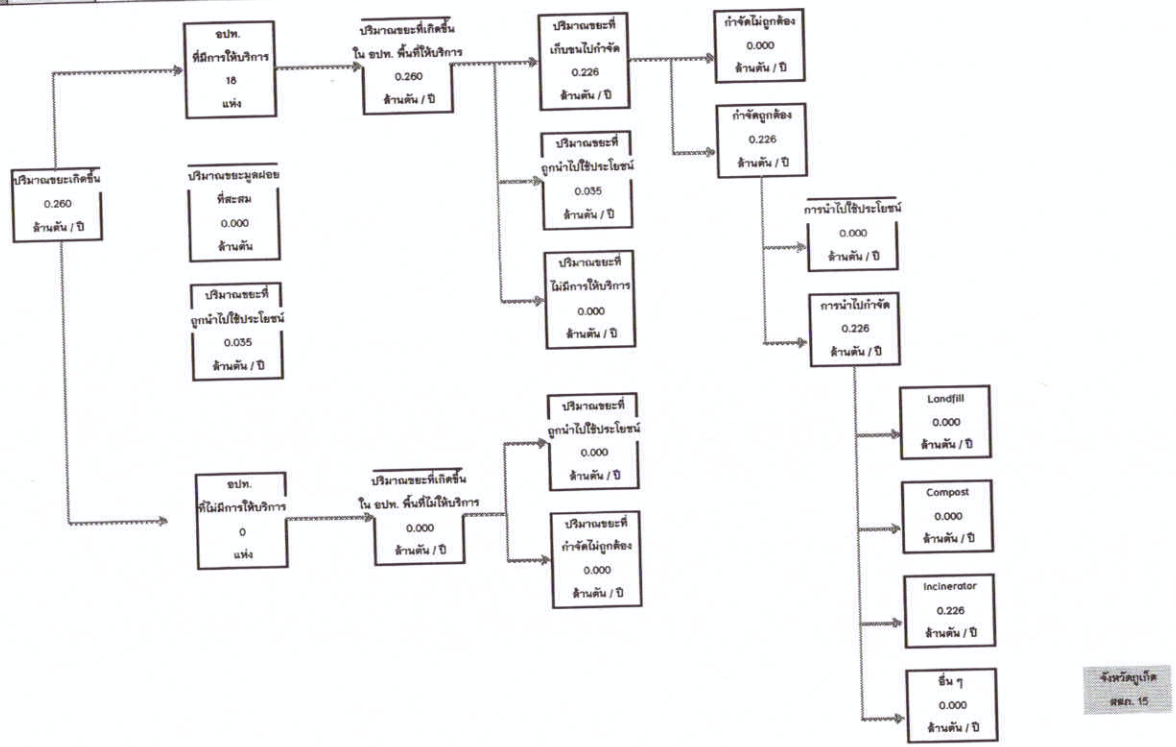

แบบสำรวจที่ 1 ข้อมูลปริมาณขยะมูลฝอย จ.พังงา / สผล. 15

		2	3	4	5	6	7	8	9	10	11	12	13	14	15	16	17	18	19	20
		พื้นที่ที่มีการให้บริการ													พื้นที่ที่ไม่มีการให้บริการ					
จังหวัด	ปริมาณขยะที่เกิดขึ้น ปี 2557	จำนวน อปท. ที่มีการให้บริการ	ปริมาณขยะที่เกิดขึ้นใน อปท. พื้นที่ให้บริการ	ปริมาณขยะที่เก็บขนไปกำจัด	ปริมาณขยะที่ถูกนำไปใช้ประโยชน์	ปริมาณขยะที่ไม่มีการให้บริการ	ปริมาณขยะที่กำจัดไม่ถูกต้อง	ปริมาณขยะที่กำจัดถูกต้อง	การนำไปใช้ประโยชน์	การนำไปกำจัด	Landfill	Compost	Incinerator	อื่น ๆ	จำนวน อปท. ที่ไม่มีการให้บริการ	ปริมาณขยะที่เกิดขึ้นใน อปท. พื้นที่ไม่ให้บริการ	ปริมาณขยะที่ถูกนำไปใช้ประโยชน์	ปริมาณขยะที่กำจัดไม่ถูกต้อง	ปริมาณขยะที่ถูกนำไปใช้ประโยชน์ (5)+(9)+(17)	ปริมาณขยะสะสม
จังหวัดพังงา	(ตัน/วัน)	(แห่ง)	(ตัน/วัน)	(ตัน/วัน)	(ตัน/วัน)	(ตัน/วัน)	(ตัน/วัน)	(ตัน/วัน)	(ตัน/วัน)	(ตัน/วัน)	(ตัน/วัน)	(ตัน/วัน)	(ตัน/วัน)	(ตัน/วัน)	(แห่ง)	(ตัน/วัน)	(ตัน/วัน)	(ตัน/วัน)	(ตัน/วัน)	(ตัน)
เทศบาลเมืองพังงา	16.92	1	16.92	16.13	0.79			16.13	2.35	13.78	13.78								3.14	
เทศบาลเมืองตะกั่วป่า	12.24	1	12.24	6.44	5.80			6.44	0.60	5.84	5.84								6.40	
เทศบาลตำบลเกาะยาว	1.50	1	1.50	1.45	0.05		1.45												0.05	1,080.59
เทศบาลตำบลทรุใน	7.50	1	7.50	7.27	0.23		7.27												0.23	4,500.00
เทศบาลตำบลท่านา	1.40	1	1.40	0.99	0.41			0.99		0.99	0.99								0.41	
เทศบาลตำบลบางเตย	8.47	1	8.47	4.12	4.35		4.12												4.35	405.00
เทศบาลตำบลคุระบุรี	4.22	1	4.22	4	0.22		4.00												0.22	53,717.76
เทศบาลตำบลกระโสม	2.27	1	2.27	2.27	0.00			2.27		2.27	2.27								0.00	
เทศบาลตำบลโคกกลอย	5.00	1	5.00	4.50	0.50		4.50												0.50	7,001.74
เทศบาลตำบลบางนายสี	14.12	1	14.12	8.45	5.67			8.45		8.45	8.45								5.67	
เทศบาลตำบลคึกคัก	16.35	1	16.35	16.35	0.00			16.35	0.33	16.02	16.02								0.33	
เทศบาลตำบลทับปุด	2.25	1	2.25	1.95	0.30		1.95												0.30	780.00
เทศบาลตำบลท้ายเหมือง	5.00	1	5.00	4.85	0.15		4.85												0.15	18,288.00
เทศบาลตำบลถ้ำทะเล	10.00	1	10.00	9.97	0.03		9.97												0.03	54,700.80
เทศบาลตำบลเกาะยาวใหญ่	3.37				0.00										1	3.37		2.80	0.00	
เกาะปันหยี	4.63	1	4.63	0.40	4.23			0.40		0.40	0.40								4.23	
ตากแดด	3.32	1	3.32	2.23	1.09			2.23		2.23	2.23								1.09	
ถ้ำน้ำผุด	4.76	1	4.76	4.76	0.00			4.76		4.76	4.76								0.00	
ทุ่งคาโงก	3.02	1	3.02	0.50	2.52		0.50												2.52	75.01
นบปริง	7.78	1	7.78	2.47	5.31			2.47		2.47	2.47								5.31	
ป่ากอ	2.99	1	2.99	1.31	1.68			1.31		1.31	1.31								1.68	
เกาะยาวน้อย	4.53	1	4.53	3.20	1.33			3.20	1.28	1.92		1.12	0.30	0.5					2.61	-
ท่านา	5.16														1	5.16		4.29	0.00	
รมณีย์	3.00	1	3.00	0.81	2.19			0.81		0.81	0.81								2.19	
เหมาะ	2.68	1	2.68	0.80	1.88			0.80		0.80	0.80								1.88	
เหล	3.28														1	3.28		2.73	0.00	
กระโสม	4.65	1	4.65	2.27	2.39			2.27		2.27	2.27								2.39	
กะไหล	6.58	1	6.58	2.36	4.22			2.36		2.36	2.36								4.22	
คลองเสียน	5.55	1	5.55	4.00	1.55		4.00												1.55	4,410.00
โคกกลอย	15.00	1	15.00	15.00	0.00		15.00												0.00	
ถ้ำ	4.07	1	4.07	1.38	2.69			1.38		1.38	1.38								2.69	
ท่าอยู่	3.88	1	3.88	3.00	0.88		3.00												0.88	
หล่อยูง	6.88	1	6.88	3.80	3.08		3.80												3.08	609.96
เกาะคอเขา	0.95	1	0.95	0.24	0.71			0.24		0.24	0.24								0.71	
โคกเคียน	6.58	1	6.58	1.86	4.72			1.86		1.86	1.86								4.72	
บางไทร	4.93	1	4.93	1.54	3.39			1.54		1.54	1.54								3.39	
บางม่วง	10.99	1	10.99	3.85	7.14		3.85												7.14	30,000.00
เกาะพระทอง	0.87														1	0.87		0.72	0.00	
คุระ	11.61	1	11.61	3.20	8.41		3.20												8.41	
บางวัน	8.08														1	8.08		6.71	0.00	
แม่นางขาว	4.86	1	4.86	2.50	2.36		2.50												2.36	
โคกเจริญ	3.95	1	3.95	0.85	3.10			0.85		0.85	0.85								3.10	
ทับปุด	6.61	1	6.61	3.00	3.61		3.00												3.61	
บ่อแสน	7.75	1	7.75	2.67	5.08			2.67		2.67	2.67								5.08	
บางเหรียง	2.39														1	2.39		1.98	0.00	
มะรุ่ย	6.26	1	6.26	1.56	4.70			1.56		1.56	1.56								4.70	
ท้ายเหมือง	8.68	1	8.68	7.00	1.68		7.00												1.68	3,794.02

แบบสำรวจที่ 1 ข้อมูลปริมาณขยะมูลฝอย จ.พังงา / ผสก. 15

		2	3	4	5	6	7	8	9	10	11	12	13	14	15	16	17	18	19	20
		พื้นที่ที่มีการให้บริการ													พื้นที่ที่ไม่มีการให้บริการ					
จังหวัด	ปริมาณขยะที่เกิดขึ้น ปี 2557	จำนวน อปท. ที่มีการให้บริการ	ปริมาณขยะที่เกิดขึ้นใน อปท. พื้นที่ให้บริการ	ปริมาณขยะที่เก็บขนไปกำจัด	ปริมาณขยะที่ถูกนำไปใช้ประโยชน์	ปริมาณขยะที่ไม่มีการให้บริการ	ปริมาณขยะที่กำจัดไม่ถูกต้อง	ปริมาณขยะที่กำจัดถูกต้อง	การนำไปใช้ประโยชน์	การนำไปกำจัด	Landfill	Compost	Incinerator	อื่น ๆ	จำนวน อปท. ที่ไม่มีการให้บริการ	ปริมาณขยะที่เกิดขึ้นใน อปท. พื้นที่ไม่ให้บริการ	ปริมาณขยะที่ถูกนำไปใช้ประโยชน์	ปริมาณขยะที่กำจัดไม่ถูกต้อง	ปริมาณขยะที่ถูกนำไปใช้ประโยชน์ (5)+(9)+(17)	ปริมาณขยะสะสม
จังหวัดพังงา	(ตัน/วัน)	(แห่ง)	(ตัน/วัน)	(ตัน/วัน)	(ตัน/วัน)	(ตัน/วัน)	(ตัน/วัน)	(ตัน/วัน)	(ตัน/วัน)	(ตัน/วัน)	(ตัน/วัน)	(ตัน/วัน)	(ตัน/วัน)	(ตัน/วัน)	(แห่ง)	(ตัน/วัน)	(ตัน/วัน)	(ตัน/วัน)	(ตัน/วัน)	(ตัน)
ทุ่งมะพร้าว	10.41	1	10.41	4.15	6.26		4.15												6.26	
นาเตย	10.20	1	10.20	4.01	6.19		4.01												6.19	
บางทอง	5.84	1	5.84	3.00	2.84		3.00												2.84	
ตำกี	5.62														1	5.62		4.67	0.00	
รวม (ตัน/วัน)	318.95	44.00	290.18	176.44	113.74	0.00	95.12	81.32	4.56	76.76	74.84	1.12	0.30	0.50	7.00	28.77	0.00	23.90	118.30	179,362.88
รวม (ตัน/ปี)	116,416.75	44.00	105,915.70	64,399.67	41,515.83	0.00	34,716.80	29,681.07	1,664.40	28,016.67	27,315.67	408.80	109.50	182.50	7.00	10,501.05	0.00	8,723.50	43,180.23	179,362.88

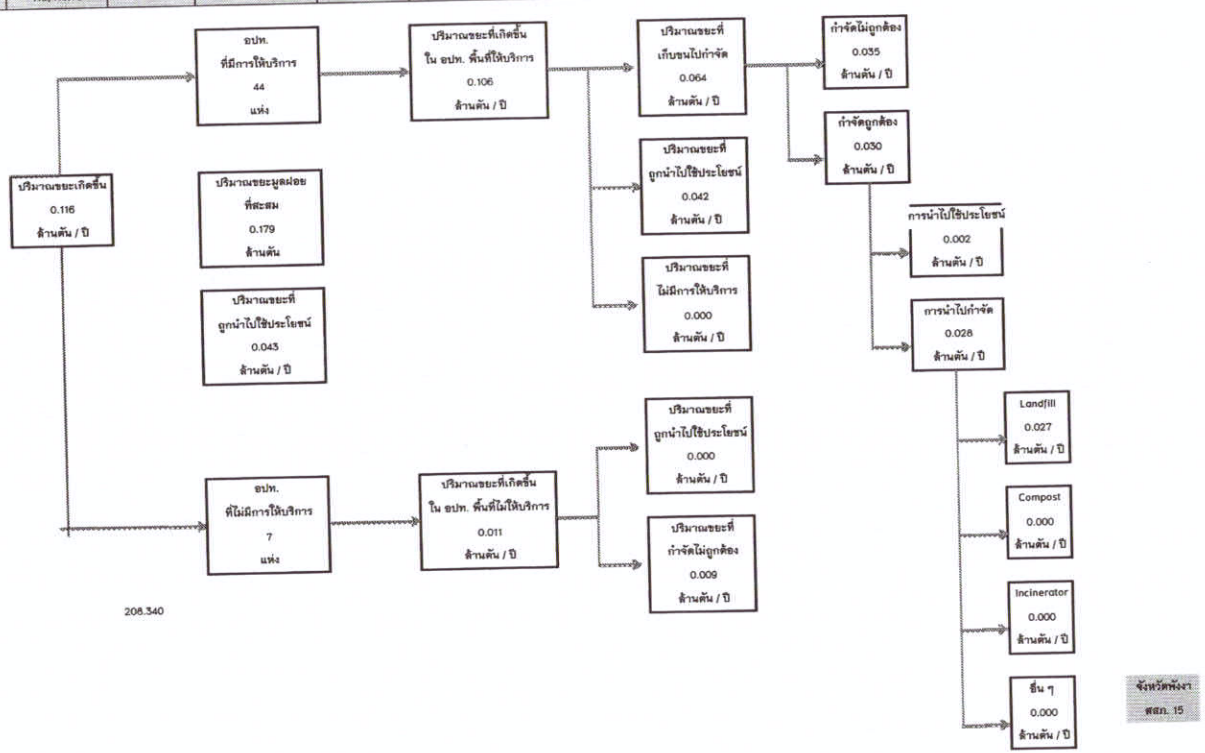

แบบสำรวจที่ 1 ข้อมูลปริมาณขยะมูลฝอย จ.ตรัง/ สสภ. 15

		2	3	4	5	6	7	8	9	10	11	12	13	14	15	16	17	18	19	20
		พื้นที่ที่มีการให้บริการ													พื้นที่ที่ไม่มีการให้บริการ					
จังหวัด	ปริมาณขยะที่เกิดขึ้น ปี 2557	จำนวน อปท. ที่มีการให้บริการ	ปริมาณขยะที่เกิดขึ้นใน อปท. พื้นที่ให้บริการ	ปริมาณขยะที่เก็บขนไปกำจัด	ปริมาณขยะที่ถูกนำไปใช้ประโยชน์	ปริมาณขยะที่ไม่มีการให้บริการ	ปริมาณขยะที่กำจัดไม่ถูกต้อง	ปริมาณขยะที่กำจัดถูกต้อง	การนำไปใช้ประโยชน์	การนำไปกำจัด	Landfill	Compost	Incinerator	อื่น ๆ	จำนวน อปท. ที่ไม่มีการให้บริการ	ปริมาณขยะที่เกิดขึ้นใน อปท. พื้นที่ไม่ให้บริการ	ปริมาณขยะที่ถูกนำไปใช้ประโยชน์	ปริมาณขยะที่กำจัดไม่ถูกต้อง	ปริมาณขยะที่ถูกนำไปใช้ประโยชน์ (5)+(9)+(17)	ปริมาณขยะสะสม
จังหวัดตรัง	(ตัน/วัน)	(แห่ง)	(ตัน/วัน)	(ตัน/วัน)	(ตัน/วัน)	(ตัน/วัน)	(ตัน/วัน)	(ตัน/วัน)	(ตัน/วัน)	(ตัน/วัน)	(ตัน/วัน)	(ตัน/วัน)	(ตัน/วัน)	(ตัน/วัน)	(แห่ง)	(ตัน/วัน)	(ตัน/วัน)	(ตัน/วัน)	(ตัน/วัน)	(ตัน)
เทศบาลนครตรัง	114.42	1	114.42	58.51	55.91		58.51												55.91	108,000.00
เทศบาลเมืองกันตัง	14.53	1	14.53	10.00	4.53			10.00	0.80	9.20	9.20								5.33	
เทศบาลตำบลคลองเต็ง	5.00	1	5.00	5.00	0.00		5.00												0.00	1,260.00
เทศบาลตำบลโคกหล่อ	12.69	1	12.69	11.30	1.39		11.30												1.39	
เทศบาลตำบลนาตาล่วง	6.99	1	6.99	3.35	3.64		3.35												3.64	
เทศบาลตำบลนาโยงเหนือ	3.80	1	3.80	3.01	0.79		3.01												0.79	
เทศบาลตำบลท่าข้าม	1.57	1	1.57	1.20	0.37		1.20												0.37	60.00
เทศบาลตำบลทุ่งยาว	3.80	1	3.80	3.50	0.30		3.50												0.30	1,500.00
เทศบาลตำบลท่าพญา	3.55	1	3.55	1.15	2.40			1.15		1.15	1.15								2.40	
เทศบาลตำบลย่านตาขาว	7.86	1	7.86	4.60	3.26		4.60												3.26	13,500.00
เทศบาลตำบลทุ่งกระบือ	8.39	1	8.39	1.98	6.41			1.98		1.98	1.98								6.41	
เทศบาลตำบลควนโพธิ์(ย่านตาขาว)	57.29	1	57.29	1.50	55.79		1.50												55.79	
เทศบาลตำบลคลองปาง	3.00	1	3.00	2.60	0.40		2.60												0.40	1,680.00
เทศบาลตำบลวังวิเศษ	5.00	1	5.00	5.00	0.00		5.00												0.00	1,800.00
เทศบาลตำบลควนกุน	3.00	1	3.00	3.00	0.00		3.00												0.00	787.50
เทศบาลตำบลสิเกา	1.46	1	1.46	1.20	0.26		1.20												0.26	1,200.00
เทศบาลตำบลนาเมืองเพชร	5.30	1	5.30	2.00	3.30		2.00												3.30	1,260.00
เทศบาลตำบลนาวง	3.91	1	3.91	2.22	1.69		2.22												1.69	
เทศบาลตำบลหัวยนาง	6.15	1	6.15	3.00	3.15		3.00												3.15	787.50
เทศบาลตำบลลำภูรา	6.90	1	6.90	6.80	0.10		6.80												0.10	36,000.00
เทศบาลตำบลห้วยยอด	9.15	1	9.15	5.99	3.16		5.99												3.16	
เทศบาลตำบลท่าจีว	4.96														1	4.96		4.96	0.00	
ควนปริง	7.04	1	7.04	3.69	3.35		3.69												3.35	
นาโต๊ะหมิง	4.81	1	4.81	0.84	3.97		0.84												3.97	
นาท่ามใต้	5.06	1	5.06	1.46	3.60		1.46												3.60	
นาท่ามเหนือ	6.86	1	6.86	6.71	0.15		6.71												0.15	
นาปินหลา	3.32	1	3.32	0.98	2.34		0.98												2.34	
นาพละ	3.28														1	3.28		3.25	0.00	
นาโยงใต้	4.14	1	4.14	1.28	2.86		1.28												2.86	
น้ำผุด	9.27														1	9.27		9.27	0.00	
บางรัก	3.87	1	3.87	2.02	1.85		2.02												1.85	
บ้านควน	3.77	1	3.77	1.52	2.25		1.52												2.25	
บ้านโพธิ์	8.28	1	8.28	2.99	5.29		2.99												5.29	
หนองตรุด	5.06	1	5.06	0.55	4.51		0.55												4.51	
โคกสะบ้า	6.59														1	6.59		6.44	0.00	
ช่อง	4.29	1	4.29	2.20	2.09		2.20												2.09	34.20
นาข้าวเสีย	8.32	1	8.32	1.40	6.92		1.40												6.92	
นาโยงเหนือ	5.06	1	5.06	1.89	3.17		1.89												3.17	
นาหมื่นศรี	5.61														1	5.61		5.61	0.00	
สะเตง	7.04	1	7.04	1.00	6.04		1.00												6.04	
กันตังใต้	6.44	1	6.44	0.93	5.51			0.93		0.93	0.93								5.51	
เกาะสิบเบี้ย	6.53														1	6.53		6.53	0.00	
คลองชีล้อม	4.08														1	4.08		4.08	0.00	
คลองลุ	3.87														1	3.87		3.87	0.00	
ควนธานี	4.40	1	4.40	1.69	2.71		1.69												2.71	
โคกยาง	4.09														1	4.09		4.09	0.00	

แบบตัวรวรที่ 1 ข้อมูลปริมาณขยะมูลฝอย จ.ตรัง/ สสภ. 15

		2	3	4	5	6	7	8	9	10	11	12	13	14	15	16	17	18	19	20
		พื้นที่ที่มีการให้บริการ													พื้นที่ที่ไม่มีการให้บริการ					
จังหวัด	ปริมาณขยะที่เกิดขึ้น ปี 2557	จำนวน อปท. ที่มีการให้บริการ	ปริมาณขยะที่เกิดขึ้นใน อปท. พื้นที่ให้บริการ	ปริมาณขยะที่เก็บขนไปกำจัด	ปริมาณขยะที่ถูกนำไปใช้ประโยชน์	ปริมาณขยะที่ไม่มีการให้บริการ	ปริมาณขยะที่กำจัดไม่ถูกต้อง	ปริมาณขยะที่กำจัดถูกต้อง	การนำไปใช้ประโยชน์	การนำไปกำจัด	Landfill	Compost	Incinerator	อื่น ๆ	จำนวน อปท. ที่ไม่มีการให้บริการ	ปริมาณขยะที่เกิดขึ้นใน อปท. พื้นที่ไม่ให้บริการ	ปริมาณขยะที่ถูกนำไปใช้ประโยชน์	ปริมาณขยะที่กำจัดไม่ถูกต้อง	ปริมาณขยะที่ถูกนำไปใช้ประโยชน์ (5)+(9)+(17)	ปริมาณขยะสะสม
จังหวัดตรัง	(ตัน/วัน)	(แห่ง)	(ตัน/วัน)	(ตัน/วัน)	(ตัน/วัน)	(ตัน/วัน)	(ตัน/วัน)	(ตัน/วัน)	(ตัน/วัน)	(ตัน/วัน)	(ตัน/วัน)	(ตัน/วัน)	(ตัน/วัน)	(ตัน/วัน)	(แห่ง)	(ตัน/วัน)	(ตัน/วัน)	(ตัน/วัน)	(ตัน/วัน)	(ตัน)
หาดสำราญ	7.99	1	7.99	4.00	3.99		4.00								1	5.55		5.55	0.00	
กะลาเส	5.55														1	5.87		5.87	0.00	
เขาไม้แก้ว	5.87														1	6.59		6.59	0.00	
บ่อหิน	6.59																		0.50	15,000.00
ไม้ฝาด	9.00	1	9.00	8.50	0.50		8.50												0.12	5,040.00
เขาวิเศษ	11.88	1	11.88	11.76	0.12		11.76								1	4.95		4.95	0.00	
ท่าสะบ้า	4.95														1	5.13		5.13	0.00	
วังมะปราง	5.13														1	5.26		5.26	0.00	
วังมะปรางเหนือ	5.26																		3.62	150.00
ย่าดง	9.60	1	9.60	4.80	3.62	1.18	4.80												6.00	
เขากอบ	7.53	1	7.53	1.53	6.00		1.53												2.06	
เขาขาว	3.50	1	3.50	1.44	2.06		1.44								1	3.91		3.91	0.00	
เขาปูน	3.91														1	3.54		3.54	0.00	
ทุ่งต่อ	3.54														1	4.61		4.61	0.00	
นาวง	4.61														1	2.77		2.77	0.00	
ในเตา	2.77														1	3.72		3.72	0.00	
บางกุ้ง	3.72														1	7.59		7.59	0.00	
บางดี	7.59														1	3.25		3.25	0.00	
ปากคม	3.25														1	4.88		4.76	0.00	
ปากแจ่ม	4.88																		1.11	
ลำภูรา	2.11	1	2.11	1.00	1.11		1.00								1	3.75		3.75	0.00	
วังคีรี	3.75																			
นาเกลือ	3.98														1	3.98		3.98	0.00	
บ่อน้ำร้อน	8.54	1	8.54	1.75	6.79			1.75		1.75	1.75								6.79	
บางเป้า	8.91	1	8.91	3.00	5.91		3.00												5.91	4,320.00
บางสัก	5.58														1	5.58		5.58	0.00	
บางหมาก	5.11														1	5.11		5.11	0.00	
ย่านซื่อ	2.09														1	2.09		2.09	0.00	
วังวน	3.76														1	3.76		3.76	0.00	
เกาะเปียะ	6.17														1	6.17		6.17	0.00	
ทุ่งค่าย	8.34	1	8.34	1.62	6.72			1.62		1.62	1.62								6.72	
นาชุมเห็ด	7.60														1	7.60		7.60	0.00	
ในควน	7.86	1	7.86	1.60	6.26			1.60		1.60	1.60								6.26	
โพรงจระเข้	5.94														1	5.94		5.94	0.00	
หนองบ่อ	4.19	1	4.19	1.22	2.97			1.22		1.22	1.22								2.97	
เกาะสุกร	2.38														1	2.38		2.38	0.00	
ท่าข้าม	6.44	1	6.44	0.39	6.05		0.39												6.05	
ทุ่งยาว	4.59														1	4.59		4.59	0.00	
บางด้วน	3.67	1	3.67	1.47	2.20		1.47												2.20	
บ้านนา	8.90	1	8.90	1.80	7.10		1.80												7.10	1,200.00
ปะเหลียน	10.98	1	10.98	3.90	5.75	1.33	3.90												5.75	12,000.00
สิพัง	5.72														1	5.72		5.72	0.00	
สุโสะ	6.16														1	6.16		6.16	0.00	
แหลมสอม	5.31	1	5.31	1.50	3.81			1.50		1.50	1.50								3.81	
ตะเสะ	4.15														1	4.15		4.15	0.00	
บ้าหวี	2.99														1	2.99		2.99	0.00	
																			3.99	5,040.00

แบบสำรวจที่ 1 ข้อมูลปริมาณขยะมูลฝอย จ.ตรัง/ ตสก. 15

		2	3	4	5	6	7	8	9	10	11	12	13	14	15	16	17	18	19	20
		พื้นที่ที่มีการให้บริการ													พื้นที่ที่ไม่มีการให้บริการ					
จังหวัด	ปริมาณขยะที่เกิดขึ้น ปี 2557	จำนวน อปท. ที่มีการให้บริการ	ปริมาณขยะที่เกิดขึ้นใน อปท. พื้นที่ให้บริการ	ปริมาณขยะที่เก็บขนไปกำจัด	ปริมาณขยะที่ถูกนำไปใช้ประโยชน์	ปริมาณขยะที่ไม่มีการให้บริการ	ปริมาณขยะที่กำจัดไม่ถูกต้อง	ปริมาณขยะที่กำจัดถูกต้อง	การนำไปใช้ประโยชน์	การนำไปกำจัด	Landfill	Compost	Incinerator	อื่น ๆ	จำนวน อปท. ที่ไม่มีการให้บริการ	ปริมาณขยะที่เกิดขึ้นใน อปท. พื้นที่ไม่ให้บริการ	ปริมาณขยะที่ถูกนำไปใช้ประโยชน์	ปริมาณขยะที่กำจัดไม่ถูกต้อง	ปริมาณขยะที่ถูกนำไปใช้ประโยชน์ (5)+(9)+(17)	ปริมาณขยะสะสม
จังหวัดตรัง	(ตัน/วัน)	(แห่ง)	(ตัน/วัน)	(ตัน/วัน)	(ตัน/วัน)	(ตัน/วัน)	(ตัน/วัน)	(ตัน/วัน)	(ตัน/วัน)	(ตัน/วัน)	(ตัน/วัน)	(ตัน/วัน)	(ตัน/วัน)	(ตัน/วัน)	(แห่ง)	(ตัน/วัน)	(ตัน/วัน)	(ตัน/วัน)	(ตัน/วัน)	(ตัน)
หนองช้างแล่น	7.65	1	7.65	0.56	7.09		0.56												7.09	
ห้วยยอด	2.20														1	2.20		2.20	0.00	
เขาไพร	2.67														1	2.67		2.67	0.00	
คลองปาง	3.67	1	3.67	2.60	1.07		2.60												1.07	1,200.00
ควนเมา	6.30														1	6.30		6.30	0.00	
หนองบัว	4.69														1	4.69		4.69	0.00	
หนองปรือ	6.73	1	6.73	2.90	2.37	1.46	2.90												2.37	900.00
รวม (ตัน/วัน)	716.05	57.00	514.32	225.40	284.95	3.97	205.65	21.75	0.80	20.95	20.95	0.00	0.00	0.00	42.00	201.73	0.00	201.43	285.75	212,719.20
รวม (ตัน/ปี)	261,358.25	57.00	187,726.80	82,271.00	104,006.75	1,449.05	74,332.25	7,938.75	292.00	7,646.75	7,646.75	0.00	0.00	0.00	42.00	73,631.45	0.00	73,521.95	104,298.75	212,719.20

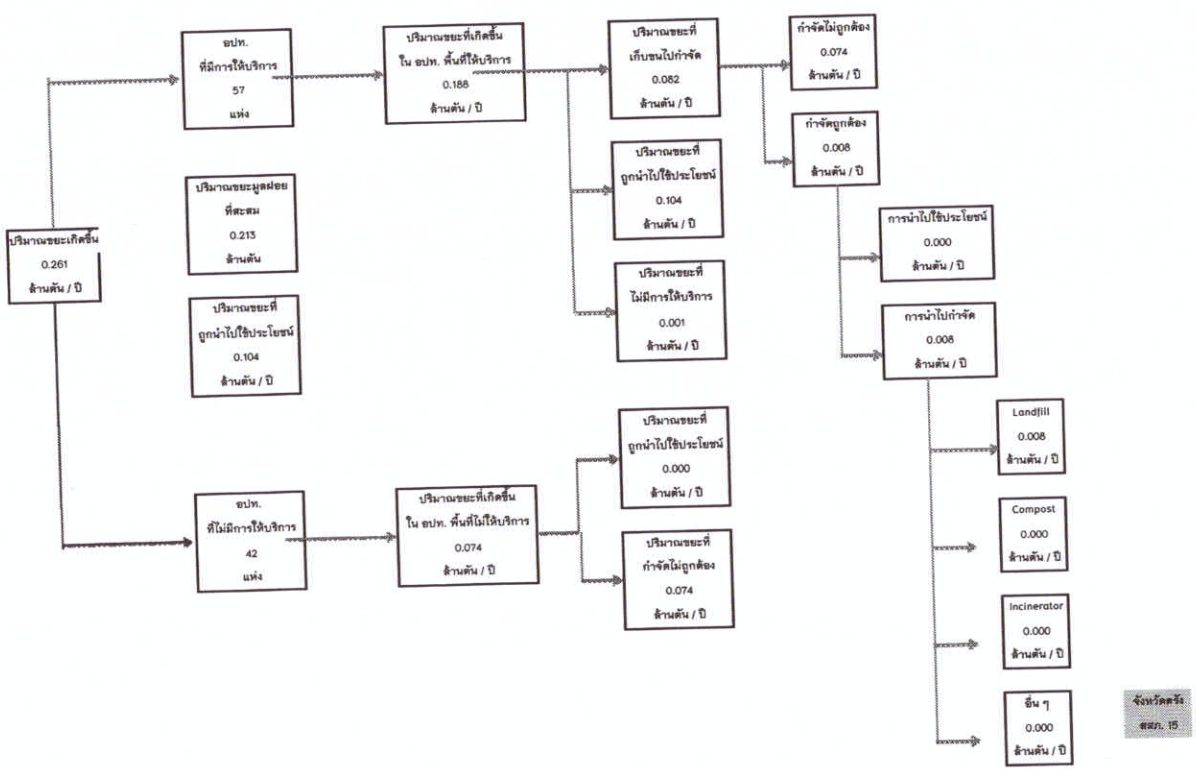

แบบสำรวจที่ 1 ข้อมูลปริมาณขยะมูลฝอย จ.สตูล / สสภ. 15

		2	3	4	5	6	7	8	9	10	11	12	13	14	15	16	17	18	19	20
		พื้นที่ที่มีการให้บริการ													พื้นที่ที่ไม่มีการให้บริการ					
จังหวัด	ปริมาณขยะที่เกิดขึ้น ปี 2557	จำนวน อปท. ที่มีการให้บริการ	ปริมาณขยะที่เกิดขึ้นใน อปท. พื้นที่ให้บริการ	ปริมาณขยะที่เก็บขนไปกำจัด	ปริมาณขยะที่ถูกนำไปใช้ประโยชน์	ปริมาณขยะที่ไม่มีการให้บริการ	ปริมาณขยะที่กำจัดไม่ถูกต้อง	ปริมาณขยะที่กำจัดถูกต้อง	การนำไปใช้ประโยชน์	การนำไปกำจัด	Landfill	Compost	Incinerator	อื่น ๆ	จำนวน อปท. ที่ไม่มีการให้บริการ	ปริมาณขยะที่เกิดขึ้นใน อปท. พื้นที่ไม่ให้บริการ	ปริมาณขยะที่ถูกนำไปใช้ประโยชน์	ปริมาณขยะที่กำจัดไม่ถูกต้อง	ปริมาณขยะที่ถูกนำไปใช้ประโยชน์ (5)+(9)+(17)	ปริมาณขยะสะสม
จังหวัดสตูล	(ตัน/วัน)	(แห่ง)	(ตัน/วัน)	(ตัน/วัน)	(ตัน/วัน)	(ตัน/วัน)	(ตัน/วัน)	(ตัน/วัน)	(ตัน/วัน)	(ตัน/วัน)	(ตัน/วัน)	(ตัน/วัน)	(ตัน/วัน)	(ตัน/วัน)	(แห่ง)	(ตัน/วัน)	(ตัน/วัน)	(ตัน/วัน)	(ตัน/วัน)	(ตัน)
เทศบาลเมืองสตูล	27.22	1	27.22	18.94	8.28			18.94		18.94	18.94								8.28	
เทศบาลตำบลเจ๊ะบิลัง	6.15	1	6.15	1.32	4.83			1.32		1.32	1.32								4.83	
เทศบาลตำบลฉลุง	10.86	1	10.86	3.50	7.36		3.50												7.36	11,655.00
เทศบาลตำบลตลองชุด	19.09	1	19.09	12.30	6.79		12.30												6.79	2,160.00
เทศบาลตำบลควนโดน	5.98	1	5.98	1.90	4.08			1.90		1.90	1.90								4.08	
เทศบาลตำบลทุ่งหว้า	3.93	1	3.93	2.30	1.63		2.30												1.63	2,160.00
เทศบาลตำบลกำแพง	7.03	1	7.03	5.20	1.83			5.20	1.80	3.40	3.40								3.63	
เกตรี	5.73	1	5.73	1.50	4.23			1.50		1.50	1.50								4.23	
เกาะสาหร่าย	4.78	1	4.78	4.68	0.10		4.68												0.10	
ควนธัน	6.68	1	6.68	1.06	5.62			1.06		1.06	1.06								5.62	
ควนโพธิ์	5.22	1	5.22	3.00	2.22		3.00												2.22	900.00
เจ๊ะบิลัง	3.64	1	3.64	1.68	1.96			1.68		1.68	1.68								1.96	
ฉลุง	3.00	1	3.00	3.00	0.00			3.00		3.00	3.00								0.00	
ตันหยงโป	2.70	1	2.70	0.24	2.46			0.24		0.24	0.24								2.46	
ตำมะลัง	4.51	1	4.51	1.20	0.11	3.20	1.20												0.11	-
บ้านควน	9.63	1	9.63	1.47	8.16			1.47		1.47	1.47								8.16	
ปูยู	3.64	1	3.64	3.00	0.00	0.64	3.00												0.00	180.00
ควนโดน	4.78	1	4.78	0.36	4.42			0.36		0.36	0.36								4.42	
ควนสตอ	7.15	1	7.15	0.29	6.86			0.29		0.29	0.29								6.86	
ย่านซื่อ	3.25	1	3.25	1.23	2.02			1.23		1.23	1.23								2.02	
วังประจัน	2.58	1	2.58	0.36	2.22			0.36		0.36	0.36								2.22	
ท่าแพ	8.97	1	8.97	2.70	3.27	3.00	2.70												3.27	126.00
ท่าเรือ	4.40	1	4.40	1.00	3.40		1.00												3.40	378.00
แป - ระ	5.29				0.00										1	5.29	5.29		0.00	
สาคร	7.03	1	7.03	6.00	1.03		6.00												1.03	
ควนกาหลง	16.72	1	16.72	13.75	1.25	1.72	13.75												1.25	1,800.00
ทุ่งนุ้ย	10.13	1	10.13	3.00	7.13		3.00												7.13	2,160.00
อุใดเจริญ	7.62				0.00										1	7.62	7.62		0.00	
กำแพง	12.13	1	12.13	9.00	3.13		9.00												3.13	
เขาขาว	5.86	1	5.86	4.00	1.86			4.00		4.00	4.00								1.86	
น้ำผุด	8.33	1	8.33	6.00	2.33			6.00		6.00	6.00								2.33	
ปากน้ำ	9.62	1	9.62	3.00	6.62		3.00												6.62	3,375.00
ละงู	19.98	1	19.98	9.00	10.98			9.00		9.00	9.00								10.98	
แหลมสน	3.44	1	3.44	3.33	0.11		3.33												0.11	
ขอนคลาน	2.42	1	2.42	2.41	0.01		2.41												0.01	
ทุ่งบุหลัง	2.09	1	2.09	2.08	0.01		2.08												0.01	
ทุ่งหว้า	2.96	1	2.96	1.00	1.96		1.00												1.96	
นาทอน	6.44	1	6.44	1.00	5.44		1.00												5.44	
ป่าแก่บ่อหิน	3.90	1	3.90	3.00	0.90			3.00		3.00	3.00								0.90	
นิคมพัฒนา	6.80				0.00										1	6.80	6.80		0.00	
ปาล์มพัฒนา	9.01	1	9.01	8.78	0.23		8.78												0.23	
รวม (ตัน/วัน)	300.67	38	280.96	147.58	124.82	8.56	87.03	60.55	1.80	58.75	58.75	0.00	0.00	0.00	3.00	19.71	0.00	19.71	126.62	24,894.00

แบบสำรวจที่ 1 ข้อมูลปริมาณขยะมูลฝอย จ.สตูล / สสภ. 15

		2	3	4	5	6	7	8	9	10	11	12	13	14	15	16	17	18	19	20
		พื้นที่ที่มีการให้บริการ													พื้นที่ที่ไม่มีการให้บริการ					
จังหวัด	ปริมาณขยะที่เกิดขึ้น ปี 2557	จำนวน อปท. ที่มีการให้บริการ	ปริมาณขยะที่เกิดขึ้นใน อปท. พื้นที่ให้บริการ	ปริมาณขยะที่เก็บขนไปกำจัด	ปริมาณขยะที่ถูกนำไปใช้ประโยชน์	ปริมาณขยะที่ไม่มีการให้บริการ	ปริมาณขยะที่กำจัดไม่ถูกต้อง	ปริมาณขยะที่กำจัดถูกต้อง	การนำไปใช้ประโยชน์	การนำไปกำจัด	Landfill	Compost	Incinerator	อื่น ๆ	จำนวน อปท. ที่ไม่มีการให้บริการ	ปริมาณขยะที่เกิดขึ้นใน อปท. พื้นที่ไม่ให้บริการ	ปริมาณขยะที่ถูกนำไปใช้ประโยชน์	ปริมาณขยะที่กำจัดไม่ถูกต้อง	ปริมาณขยะที่ถูกนำไปใช้ประโยชน์ (5)+(9)+(17)	ปริมาณขยะสะสม
	(ตัน/วัน)	(แห่ง)	(ตัน/วัน)	(ตัน/วัน)	(ตัน/วัน)	(ตัน/วัน)	(ตัน/วัน)	(ตัน/วัน)	(ตัน/วัน)	(ตัน/วัน)	(ตัน/วัน)	(ตัน/วัน)	(ตัน/วัน)	(ตัน/วัน)	(แห่ง)	(ตัน/วัน)	(ตัน/วัน)	(ตัน/วัน)	(ตัน/วัน)	(ตัน)
จังหวัดสตูล	109,743.79	38	102,551.08	53,866.70	45,559.98	3,124.40	31,765.95	22,100.75	657.00	21,443.75	21,443.75	0.00	0.00	0.00	3.00	7,192.71	0.00	7,194.15	46,216.96	24,894.00
รวม (ตัน/ปี)																				

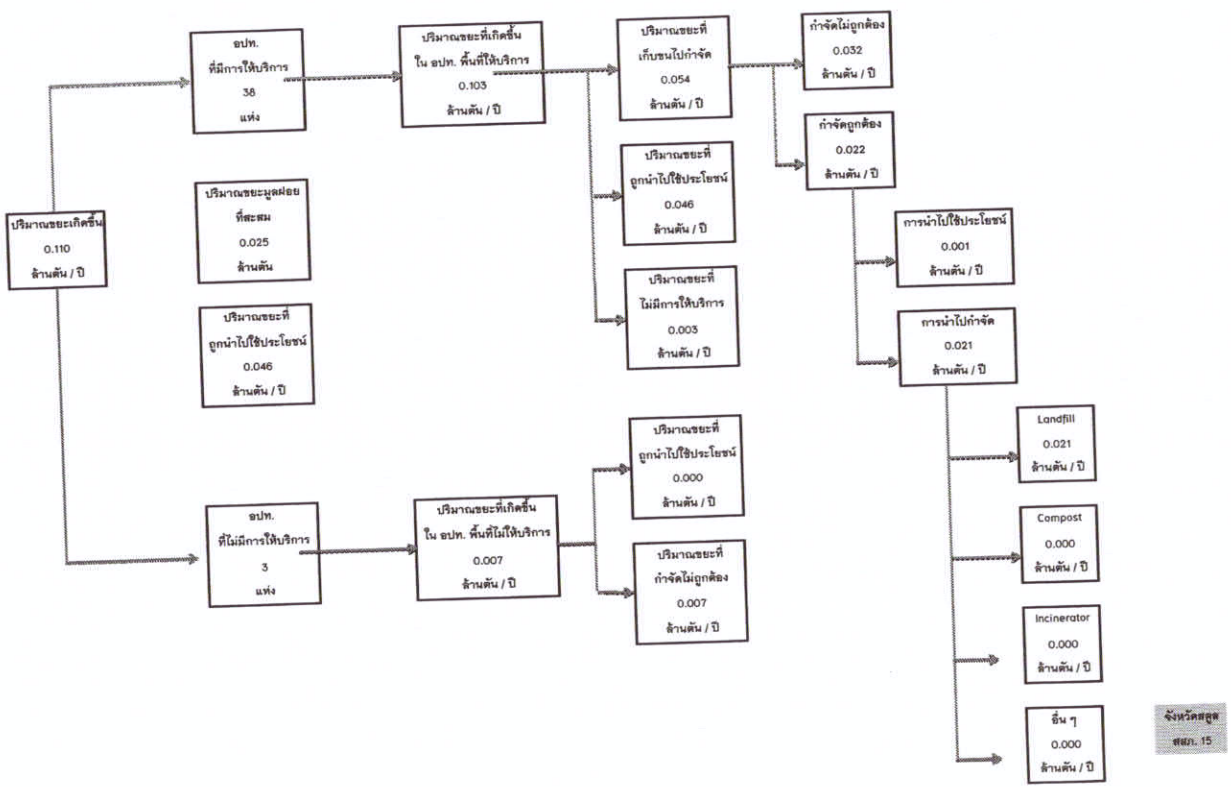

แบบสำรวจที่ 1 ข้อมูลปริมาณขยะมูลฝอย จ.กระบี่ / ผผก. 15

		2	3	4	5	6	7	8	9	10	11	12	13	14	15	16	17	18	19	20
		พื้นที่ที่มีการให้บริการ													พื้นที่ที่ไม่มีการให้บริการ					
จังหวัด	ปริมาณขยะที่เกิดขึ้น ปี 2557	จำนวน อปท. ที่มีการให้บริการ	ปริมาณขยะที่เกิดขึ้นใน อปท. พื้นที่ให้บริการ	ปริมาณขยะที่เก็บขนไปกำจัด	ปริมาณขยะที่ถูกนำไปใช้ประโยชน์	ปริมาณขยะที่ไม่มีการให้บริการ	ปริมาณขยะที่กำจัดไม่ถูกต้อง	ปริมาณขยะที่กำจัดถูกต้อง	การนำไปใช้ประโยชน์	การนำไปกำจัด	Landfill	Compost	incinerator	อื่น ๆ	จำนวน อปท. ที่ไม่มีการให้บริการ	ปริมาณขยะที่เกิดขึ้นใน อปท. พื้นที่ไม่ให้บริการ	ปริมาณขยะที่ถูกนำไปใช้ประโยชน์	ปริมาณขยะที่กำจัดไม่ถูกต้อง	ปริมาณขยะที่ถูกนำไปใช้ประโยชน์ (5)+(9)+(17)	ปริมาณขยะสะสม
จังหวัดกระบี่	(ตัน/วัน)	(แห่ง)	(ตัน/วัน)	(ตัน/วัน)	(ตัน/วัน)	(ตัน/วัน)	(ตัน/วัน)	(ตัน/วัน)	(ตัน/วัน)	(ตัน/วัน)	(ตัน/วัน)	(ตัน/วัน)	(ตัน/วัน)	(ตัน/วัน)	(แห่ง)	(ตัน/วัน)	(ตัน/วัน)	(ตัน/วัน)	(ตัน/วัน)	(ตัน)
เทศบาลเมืองกระบี่	47.81	1	47.81	47.81	0.00	0.00		47.81	1.50	46.31	46.31								1.50	
เทศบาลตำบลเกาะลันตาใหญ่	1.19	1	1.19	0.5	0.69		0.50												0.69	469.95
เทศบาลตำบลเขาหมม	12.05	1	12.05	11.95	0.10		11.95												0.10	7,560.00
เทศบาลตำบลกระบี่น้อย	16.55	1	16.55	7.71	8.84			7.71		7.71	7.71								8.84	
เทศบาลตำบลเหนือคลอง	5.77	1	5.77	5.77	0.00			5.77		5.77	5.77								0.00	
เทศบาลตำบลคลองท่อมใต้	20.00	1	20.00	19.98	0.02		19.98												0.02	21,108.87
เทศบาลตำบลคลองพน	3.40	1	3.40	3.39	0.01		3.39												0.01	2,854.08
เทศบาลตำบลทรายขาว	10.73	1	10.73	3.95	6.78		3.95												6.78	612.00
เทศบาลตำบลคลองพนพัฒนา *	16.93				0.00										1	16.93		16.93	0.00	
เทศบาลตำบลปลายพระยา	14.00	1	14.00	8.00	6.00		8.00												6.00	12,535.92
เทศบาลตำบลอ่าวลึกใต้	10.00	1	10.00	10.00	0.00		10.00												0.00	80,885.75
เทศบาลตำบลดินแดง	4.06	1	4.06	2.95	1.11		2.95												1.11	2,147.69
เทศบาลตำบลแหลมสัก	14.00	1	14.00	13.95	0.05		13.95												0.05	85,500.00
เขาคราม	9.30	1	9.30	2.15	7.15			2.15		2.15	2.15								7.15	
เขาทอง	5.83	1	5.83	1.01	4.82			1.01		1.01	1.01								4.82	
คลองประสงค์	4.78				0.00										1	4.78		4.78	0.00	
หับปริก	8.62	1	8.62	2.91	5.71			2.91		2.91	2.91								5.71	
ไสไทย	12.05	1	12.05	10.83	1.22			10.83		10.83	10.83								1.22	
หนองทะเล	8.88	1	8.88	7.29	1.59			7.29		7.29	7.29								1.59	
อ่าวนาง	42.70	1	42.70	42.70	0.00			42.70		42.70	42.70								0.00	
เกาะศรีบอยา	4.73				0.00										1	4.73		4.73	0.00	
คลองขนาน	8.27	1	8.27	6.00	2.27		6.00												2.27	1,796.00
คลองเขม้า	5.06	1	5.06	1.49	3.57			1.49		1.49	1.49								3.57	
โคกยาง	5.76	1	5.76	1.41	4.35			1.41		1.41	1.41								4.35	
พลีงัน	5.36	1	5.36	2.99	2.37		2.99												2.37	450.00
ปกาสัย	6.98	1	6.98	2.05	4.93			2.05		2.05	2.05								4.93	
ห้วยยูง	6.60				0.00										1	6.60		6.60	0.00	
เหนือคลอง	8.74	1	8.74	3.98	4.76			3.98		3.98	3.98								4.76	
เขาดิน	7.86	1	7.86	1.80	6.06		1.80												6.06	1,575.00
เขาพนม	6.27	1	6.27	3.50	2.77		3.50												2.77	
โคกหาร	5.27				0.00										1	5.27		5.27	0.00	
พรุเตียว	8.23				0.00										1	8.23		8.23	0.00	
สินปุน	8.29				0.00										1	8.29		8.29	0.00	
หน้าเขา	8.33	1	8.33	2.70	5.63		2.70												5.63	526.50
เกาะกลาง	7.33	1	7.33	0.99	6.34		0.99												6.34	935.54
เกาะลันตาน้อย	5.18				0.00										1	5.18		5.18	0.00	
เกาะลันตาใหญ่	5.50	1	5.50	5.50	0.00		0.00												0.00	
คลองยาง	5.36	1	5.36	2.00	3.36		0.00												3.36	288.00
ศาลาด่าน	30.00	1	30.00	30.00	0.00		30.00												0.00	19,200.00
คลองท่อมใต้	7.93	1	7.93	4.00	3.93		4.00												3.93	1,408.76
คลองท่อมเหนือ	5.66	1	5.66	0.99	4.67		0.99												4.67	804.60
พรุสินนา	9.53	1	9.53	3.50	6.03		3.50												6.03	804.60
เหหลา	5.65				0.00										1	5.65		5.65	0.00	
ห้วยน้ำขาว	8.38				0.00										1	8.38		8.38	0.00	
สินแดง	3.43				0.00										1	3.43		3.43	0.00	
สินขุดม	5.34	1	5.34	0.08	5.26		0.08												5.26	225.05
พุงไทรทอง	4.19				0.00										1	4.19		4.19	0.00	
ดำทับ	4.73				0.00										1	4.73		4.73	0.00	
เขาใหญ่	3.92	1	3.92	0.72	3.20			0.72		0.72	0.72								3.20	
คลองยา	3.51				0.00										1	3.51		3.51	0.00	
คลองเห็น	6.12	1	6.12	1.47	4.65			1.47		1.47	1.47								4.65	

แบบสำรวจที่ 1 ข้อมูลปริมาณขยะมูลฝอย จ.กระบี่ / สผก. 15

	2	3	4	5	6	7	8	9	10	11	12	13	14	15	16	17	18	19	20
	พื้นที่ที่มีการให้บริการ													พื้นที่ที่ไม่มีการให้บริการ					
จังหวัด	ปริมาณขยะที่เกิดขึ้น ปี 2557	จำนวน อปท. ที่มีการให้บริการ	ปริมาณขยะที่เกิดขึ้นใน อปท. พื้นที่ให้บริการ	ปริมาณขยะที่เก็บขนไปกำจัด	ปริมาณขยะที่ถูกนำไปใช้ประโยชน์	ปริมาณขยะที่ไม่มีการให้บริการ	ปริมาณขยะที่กำจัดไม่ถูกต้อง	ปริมาณขยะที่กำจัดถูกต้อง	การนำไปใช้ประโยชน์	การนำไปกำจัด	Landfill	Compost	incinerator	อื่น ๆ	จำนวน อปท. ที่ไม่มีการให้บริการ	ปริมาณขยะที่เกิดขึ้นใน อปท. พื้นที่ไม่ให้บริการ	ปริมาณขยะที่ถูกนำไปใช้ประโยชน์	ปริมาณขยะที่กำจัดไม่ถูกต้อง	ปริมาณขยะที่ถูกนำไปใช้ประโยชน์ (5)+(9)+(17)	ปริมาณขยะสะสม
จังหวัดกระบี่	(ตัน/วัน)	(แห่ง)	(ตัน/วัน)	(ตัน/วัน)	(ตัน/วัน)	(ตัน/วัน)	(ตัน/วัน)	(ตัน/วัน)	(ตัน/วัน)	(ตัน/วัน)	(ตัน/วัน)	(ตัน/วัน)	(ตัน/วัน)	(แห่ง)	(ตัน/วัน)	(ตัน/วัน)	(ตัน/วัน)	(ตัน/วัน)	(ตัน)
นาเหนือ	4.49	1	4.49	4.00	0.49		4.00											0.49	1,166.40
บ้านกลาง	5.00	1	5.00	5.00	0.00		5.00											0.00	2,264.83
แหลมสัก	2.17	1	2.17	1.00	1.17		1.00											1.17	
อ่าวลึกใต้	4.90	1	4.90	3.60	1.30		3.60											1.30	300.00
อ่าวลึกน้อย	5.73				0.00									1	5.73		5.73	0.00	
อ่าวลึกเหนือ	5.84	1	5.84	1.44	4.40			1.44		1.44	1.44							4.40	
เขาเขน	5.83	1	5.83	2.00	3.83		2.00											3.83	
เขาคอ	6.94	1	6.94	1.40	5.54		1.40											5.54	420.00
คีรีวง	5.31	1	5.31	2.90	2.41		2.90											2.41	
ปลายพระยา	11.15				0.00									1	11.15		11.15	0.00	
อื่นๆในจังหวัดกระบี่	7.8		7.80	7.80	0.00			7.80		7.80	7.80								
รวม (ตัน/วัน)	551.35	45.00	444.57	307.16	137.41	-	151.12	148.54	1.50	147.04	147.04	-	-	-	16.00	106.78	-	106.78	136.91	245,819.54
รวม (ตัน/ปี)	201,243.82	45.00	162,268.67	112,113.40	50,155.27	-	55,158.80	54,217.28	547.50	53,669.60	53,669.60	-	-	-	16.00	38,975.14	-	38,974.70	50,702.77	245,819.54

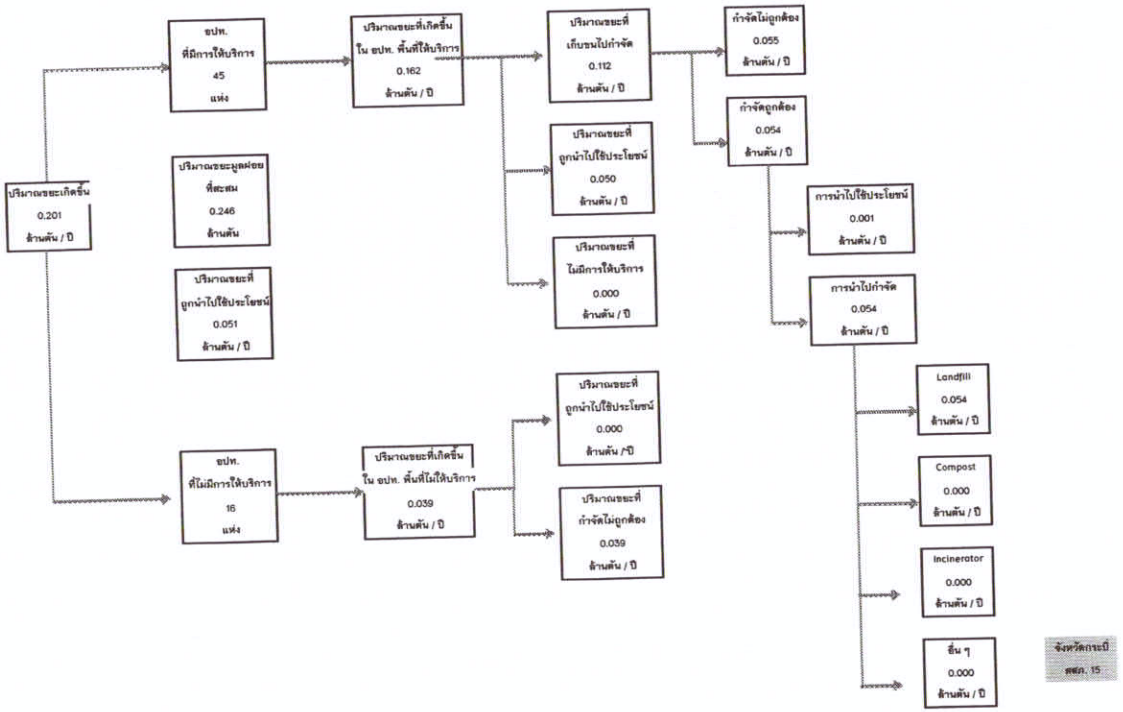

ภาคผนวก ก – 16

ข้อมูลการสำรวจขยะมูลฝอย

สสภ. 16

แบบสำรวจข้อมูลการสำรวจขยะมูลฝอย ผสก. 16/2557

	1	2	3	4	5	6	7	8	9	10	11	12	13	14	15	16	17	18	19	20
							พื้นที่ที่มีการให้บริการ								พื้นที่ที่ไม่มีการให้บริการ					
จังหวัด	เทศบาล	อบต.	รวม อปท.	ปริมาณขยะที่เกิดขึ้น	จำนวน อปท. ที่มีการให้บริการ	ปริมาณขยะที่เกิดขึ้นใน อปท. พื้นที่ให้บริการ	ปริมาณขยะที่เก็บขนไปกำจัด	ปริมาณขยะที่ถูกนำไปใช้ประโยชน์	ปริมาณขยะที่ไม่มีการให้บริการ	ปริมาณขยะที่กำจัดไม่ถูกต้อง	ปริมาณขยะที่กำจัดถูกต้อง	การนำไปใช้ประโยชน์	การนำไปกำจัด	Landfill	Compost	Incinerator	อื่นๆ	จำนวน อปท. ที่ไม่มีการให้บริการ	ปริมาณขยะที่เกิดขึ้นใน อปท. พื้นที่ไม่ให้บริการ	ปริมาณขยะที่ถูกนำไปใช้ประโยชน์	ปริมาณขยะที่กำจัดไม่ถูกต้อง	ปริมาณขยะที่ถูกนำไปใช้ประโยชน์ (5)+(9)+(17)	ปริมาณขยะสะสม
ผสก. 16	(แห่ง)	(แห่ง)	(แห่ง)	(ตัน/ปี)	(แห่ง)	(ตัน/ปี)	(ตัน/ปี)	(ตัน/ปี)	(ตัน/ปี)	(ตัน/ปี)	(ตัน/ปี)	(ตัน/ปี)	(ตัน/ปี)	(ตัน/ปี)	(ตัน/ปี)	(ตัน/ปี)	(ตัน/ปี)	(ตัน/ปี)	(ตัน/ปี)	(ตัน)
สงขลา	48	92	140	585,450.60	73.00	463,445.62	248,634.35	214,811.27	-	47,997.50	200,636.85	-	200,636.85	120,672.65	-	78,504.20	1,460.00	67.00	122,004.98	-	122,004.96	214,811.27	100,945.20
ปัตตานี	17	96	113	230,266.20	55.00	139,662.81	54,728.10	84,934.71	-	29,200.00	25,528.10	-	25,528.10	28,575.85	-	-	-	58.00	90,603.40	-	90,603.40	84,934.71	31,809.15
นราธิวาส	16	72	88	268,553.14	36.00	150,053.98	57,045.85	93,008.13	-	17,702.50	39,343.35	-	39,343.35	39,343.35	-	-	-	52.00	118,499.16	-	118,499.16	93,008.13	46,645.43
ยะลา	16	47	63	197,590.64	44.00	160,040.50	69,240.50	90,800.00	-	5,110.00	64,130.50	-	64,130.50	64,130.50	-	-	-	19.00	37,550.15	-	37,550.15	90,800.00	11,964.00
พัทลุง	48	25	73	189,099.20	48.00	128,352.25	64,079.40	64,272.85	-	39,076.90	25,002.50	-	25,002.50	12,775.00	-	-	12,227.50	25.00	60,746.95	1,825.00	58,921.95	66,072.30	35,377.26
รวม	145	332	477	1,470,959.79	256.00	1,041,555.15	493,728.20	547,826.95	-	139,086.90	354,641.30	-	354,641.30	265,497.35	-	78,504.20	13,687.50	221.00	429,404.64	1,825.00	427,579.62	549,626.40	226,741.04

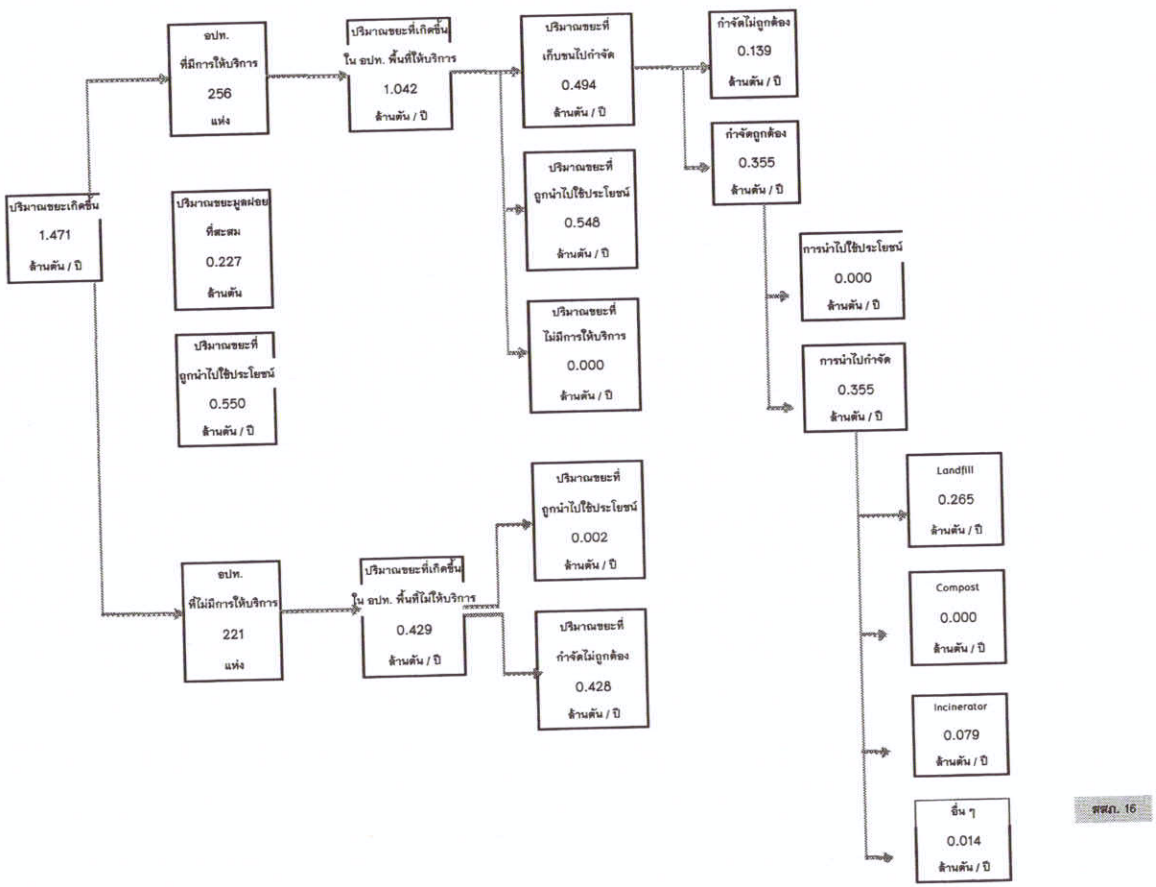

แบบสำรวจที่ 1 ข้อมูลปริมาณขยะมูลฝอย จ.สงขลา / สสภ. 16

1	2	3	4	5	6	7	8	9	10	11	12	13	14	15	16	17	18	19	20
	พื้นที่ที่มีการให้บริการ													พื้นที่ที่ไม่มีการให้บริการ					
จังหวัด	ปริมาณขยะที่เกิดขึ้น	จำนวน อปท. ที่มีการให้บริการ	ปริมาณขยะที่เกิดขึ้นใน อปท. พื้นที่ให้บริการ	ปริมาณขยะที่เก็บขนไปกำจัด	ปริมาณขยะที่ถูกนำไปใช้ประโยชน์	ปริมาณขยะที่ไม่มีการให้บริการ	ปริมาณขยะที่กำจัดไม่ถูกต้อง	ปริมาณขยะที่กำจัดถูกต้อง	การนำไปใช้ประโยชน์	การนำไปกำจัด	Landfill	Compost	Incinerator	อื่น ๆ	จำนวน อปท. ที่ไม่มีการให้บริการ	ปริมาณขยะที่เกิดขึ้นใน อปท. พื้นที่ไม่ให้บริการ	ปริมาณขยะที่ถูกนำไปใช้ประโยชน์	ปริมาณขยะที่กำจัดไม่ถูกต้อง	ปริมาณขยะที่ถูกนำไปใช้ประโยชน์	ปริมาณขยะสะสม
จังหวัดสงขลา	(ตัน/วัน)	(แห่ง)	(ตัน/วัน)	(ตัน/วัน)	(ตัน/วัน)	(ตัน/วัน)	(ตัน/วัน)	(ตัน/วัน)	(ตัน/วัน)	(ตัน/วัน)	(ตัน/วัน)	(ตัน/วัน)	(ตัน/วัน)	(ตัน/วัน)	(แห่ง)	(ตัน/วัน)	(ตัน/วัน)	(ตัน/วัน)	(ตัน/วัน)	(ตัน)
เทศบาลนครสงขลา	128.4	1	128.4	81.00	47.42	0.00	0.00	81.00	0.00	81.00	81.00	0.00	0.00	0					47.42	
เทศบาลนครหาดใหญ่	299.5	1	299.5	174.30	125.16	0.00	0.00	174.30	0.00	174.30	0.00	0.00	174.30	0.00					125.16	
เทศบาลเมืองสะเดา	24.0	1	24.0	18.30	5.66	0.00	0.00	18.30	0.00	18.30	18.30	0.00	0.00	0					5.66	
เทศบาลเมืองบ้านพรุ	26.4	1	26.4	20.00	6.35	0.00	0.00	20.00	0.00	20.00	20.00	0.00	0.00	0					6.35	
เทศบาลเมืองปาดังเบซาร์	18.0	1	18.0	9.30	8.67	0.00	0.00	9.30	0.00	9.30	9.30	0.00	0.00	0					8.67	
เทศบาลเมืองสิงหนคร	43.5	1	43.5	14.40	29.08	0.00	0.00	14.40	0.00	14.40	14.40	0.00	0.00	0					29.08	
เทศบาลเมืองม่วงงาม	13.7	1	13.7	3.20	10.47	0.00	0.00	3.20	0.00	3.20	3.20	0.00	0.00	0					10.47	
เทศบาลเมืองกำแพงเพชร	18.5	1	18.5	2.50	16.00	0.00	2.50	0.00	0.00	0.00	0.00	0.00	0.00	0					16.00	540.00
เทศบาลเมืองคลองแห	37.8	1	37.8	22.08	15.71	0.00	0.00	22.08	0.00	22.08	0.00	0.00	22.08	0					15.71	
เทศบาลเมืองควนลัง	49.0	1	49.0	36.50	12.52	0.00	36.50	0.00	0.00	0.00	0.00	0.00	0.00	0					12.52	4,275.00
เทศบาลเมืองคอหงส์	51.6	1	51.6	40.00	11.57	0.00	0.00	40.00	0.00	40.00	40.00	0.00	0.00	0					11.57	
เทศบาลเมืองทุ่งตำเสา	18.5	1	18.5	12.00	6.47	0.00	12.00	0.00	0.00	0.00	0.00	0.00	0.00	0					6.47	2,100.00
เทศบาลเมืองเขารูปช้าง	44.6	1	44.6	35.70	8.95	0.00	0.00	35.70	0.00	35.70	35.70	0.00	0.00	0					8.95	
เทศบาลตำบลเทพา	2.7	1	2.7	2.00	0.67	0.00	2.00	0.00	0.00	0.00	0.00	0.00	0.00	0					0.67	3,600.00
เทศบาลตำบลสำโรง	15.7	1	15.7	1.00	14.66	0.00	1.00	0.00	0.00	0.00	0.00	0.00	0.00	0					14.66	405.00
เทศบาลตำบลคำไพล	11.2	1	11.2	5.50	5.72	0.00	0.00	5.50	0.00	5.50	5.50	0.00	0.00	0					5.72	
เทศบาลตำบลเกาะแต้ว	30.1	1	30.1	19.80	10.33	0.00	0.00	19.80	0.00	19.80	19.80	0.00	0.00	0					10.33	
เทศบาลตำบลพะวง	2.9														1	2.9	0.0	2.9	0.00	
เทศบาลตำบลสะแต้	3.1														1	3.1	0.0	3.1	0.00	
เทศบาลตำบลกระแสสินธุ์	3.0														1	3.0	0.0	3.0	0.00	
เทศบาลตำบลเชิงแส	8.5	1	8.5	6.80	1.68	0.00	0.00	6.80	0.00	6.80	6.80	0.00	0.00	0					1.68	
เทศบาลตำบลคลองแงะ*	7.0														1	7.0	0.0	7.0	0.00	
เทศบาลตำบลทุ่งลาน	7.7														1	7.7	0.0	7.7	0.00	
เทศบาลตำบลโคกม่วง	4.2	1	4.2	4.00	0.20	0.00	0.00	4.00	0.00	4.00	0.00	0.00	0.00	4					0.20	
เทศบาลตำบลควนเนียง	9.4														1	9.4	0.0	9.4	0.00	
เทศบาลตำบลบางเหรียง	6.9	1	6.9	6.00	0.94	0.00	6.00	0.00	0.00	0.00	0.00	0.00	0.00	0					0.94	540.00
เทศบาลตำบลจะนะ	9.3														1	9.3	0.0	9.3	0.00	
เทศบาลตำบลบ้านนา	13.1	1	13.1	2.50	10.59	0.00	2.50	0.00	0.00	0.00	0.00	0.00	0.00	0.00					10.59	2,400.00
เทศบาลตำบลสนามทับ	7.2	1	7.2	7.00	0.22	0.00	7.00	0.00	0.00	0.00	0.00	0.00	0.00	0					0.22	18,000.00
เทศบาลตำบลสนามทวี	9.9	1	9.9	1.60	8.28	0.00	0.00	1.60	0.00	1.60	1.60	0.00	0.00	0					8.28	
เทศบาลตำบลสนามทวีนอก*	20.6	1	20.6	7.10	13.46	0.00	0.00	7.10	0.00	7.10	0.00	0.00	7.10	0.00					13.46	
เทศบาลตำบลท่าช้าง	3.7	1	3.7	1.04	2.68	0.00	0.00	1.04	0.00	1.04	0.00	0.00	1.04	0.00					2.68	
เทศบาลตำบลบ้านหาร	12.0	1	12.0	6.00	5.98	0.00	6.00	0.00	0.00	0.00	0.00	0.00	0.00	0					5.98	15,000.00
เทศบาลตำบลบ่อตรุ	5.1	1	5.1	5.00	0.05	0.00	5.00	0.00	0.00	0.00	0.00	0.00	0.00	0					0.05	11,574.00
เทศบาลตำบลระโนด	6.1	1	6.1	3.50	2.59	0.00	3.50	0.00	0.00	0.00	0.00	0.00	0.00	0					2.59	240.00
เทศบาลตำบลปากแตระ	5.1	1	5.1	3.50	1.59	0.00	3.50	0.00	0.00	0.00	0.00	0.00	0.00	0					1.59	7,500.00
เทศบาลตำบลกำแพงเพชร	2.9	1	2.9	1.00	1.89	0.00	1.00	0.00	0.00	0.00	0.00	0.00	0.00	0					1.89	626.40
เทศบาลตำบลสนามิทอง	12.2	1	12.2	5.00	7.17	0.00	5.00	0.00	0.00	0.00	0.00	0.00	0.00	0					7.17	
เทศบาลตำบลคูหาใต้	3.0	1	3.0	2.00	1.00	0.00	2.00	0.00	0.00	0.00	0.00	0.00	0.00	0					1.00	2,700.00
เทศบาลตำบลทึงพระ	6.5	1	6.5	3.00	3.51	0.00	3.00	0.00	0.00	0.00	0.00	0.00	0.00	0					3.51	180.00
เทศบาลตำบลปริก	22.9	1	22.9	22.90	0.00	0.00	0.00	22.90	0.00	22.90	22.90	0.00	0.00	0					0.00	
เทศบาลตำบลสำนักขาม	9.8														1	9.8	0.0	9.8	0.00	
เทศบาลตำบลบ่าดั่ง *	1.6	1	1.6	1.00	0.56	0.00	1.00	0.00	0.00	0.00	0.00	0.00	0.00	0					0.56	540.00
เทศบาลตำบลสะบ้าย้อย	11.6	1	11.6	1.50	10.13	0.00	1.50	0.00	0.00	0.00	0.00	0.00	0.00	0					10.13	
เทศบาลตำบลท่าพระยา(สะบ้าย้อย	13.1	1	13.1	12.00	1.14	0.00	0.00	12.00	0.00	12.00	12.00	0.00	0.00	0					1.14	
เทศบาลตำบลพะตง	7.0	1	7.0	6.00	1.00	0.00	0.00	6.00	0.00	6.00	6.00	0.00	0.00	0					1.00	
เทศบาลตำบลบ้านไร่*(บ้านพรุ)	13.8	1	13.8	5.60	8.19	0.00	0.00	5.60	0.00	5.60	5.60	0.00	0.00	0					8.19	
เทศบาลตำบลน้ำน้อย	11.3	1	11.3	3.08	8.17	0.00	0.00	3.08	0.00	3.08	0.00	0.00	3.08	0.00					8.17	
เทศบาลตำบลคูเต่า																				

แบบสำรวจที่ 1 ข้อมูลปริมาณขยะมูลฝอย จ.สงขลา / สสภ. 16

	1	2	3	4	5	6	7	8	9	10	11	12	13	14	15	16	17	18	19	20
		พื้นที่ที่มีการให้บริการ													พื้นที่ที่ไม่มีการให้บริการ					
จังหวัด	ปริมาณขยะที่เกิดขึ้น	จำนวน อปท. ที่มีการให้บริการ	ปริมาณขยะที่เกิดขึ้นใน อปท. พื้นที่ให้บริการ	ปริมาณขยะที่เก็บขนไปกำจัด	ปริมาณขยะที่ถูกนำไปใช้ประโยชน์	ปริมาณขยะที่ไม่มีการให้บริการ	ปริมาณขยะที่กำจัดไม่ถูกต้อง	ปริมาณขยะที่กำจัดถูกต้อง	การนำไปใช้ประโยชน์	การนำไปกำจัด	Landfill	Compost	Incinerator	อื่น ๆ	จำนวน อปท. ที่ไม่มีการให้บริการ	ปริมาณขยะที่เกิดขึ้นใน อปท. พื้นที่ไม่ให้บริการ	ปริมาณขยะที่ถูกนำไปใช้ประโยชน์	ปริมาณขยะที่กำจัดไม่ถูกต้อง	ปริมาณขยะที่ถูกนำไปใช้ประโยชน์	ปริมาณขยะสะสม
จังหวัดสงขลา	(ตัน/วัน)	(แห่ง)	(ตัน/วัน)	(ตัน/วัน)	(ตัน/วัน)	(ตัน/วัน)	(ตัน/วัน)	(ตัน/วัน)	(ตัน/วัน)	(ตัน/วัน)	(ตัน/วัน)	(ตัน/วัน)	(ตัน/วัน)	(ตัน/วัน)	(แห่ง)	(ตัน/วัน)	(ตัน/วัน)	(ตัน/วัน)	(ตัน/วัน)	(ตัน)
เกาะยอ	4.4	1	4.4	3.30	1.12	0.00	0.00	3.30	0.00	3.30	3.30	0.00	0.00	0					1.12	
ทุ่งหวัง	9.4	1	9.4	2.00	7.43	0.00	0.00	2.00	0.00	2.00	2.00	0.00	0.00	0					7.43	
ชิงโค	4.9														1	4.9	0.0	4.9	0.00	
ท่านบ	3.9														1	3.9	0.0	3.9	0.00	
บางเขียด	3.0														1	3.0	0.0	3.0	0.00	
ปากรอ	2.2														1	2.2	0.0	2.2	0.00	
ป่าขาด	2.6														1	2.6	0.0	2.6	0.00	
จำแดง	2.4														1	2.4	0.0	2.4	0.00	
วัดขนุน	7.6	1	7.6	2.10	5.54	0.00	0.00	2.10	0.00	2.10	2.10	0.00	0.00	0					5.54	
กระดังงา	4.2														1	4.2	0.0	4.2	0.00	
คลองรี	3.3														1	3.3	0.0	3.3	0.00	
คูขุด	4.7	1	4.7	1.50	3.20	0.00	1.50	0.00	0.00	0.00	0.00	0.00	0.00	0					3.20	2,673.00
จะทิ้งพระ	3.0														1	3.0	0.0	3.0	0.00	
ชุมพล	4.9														1	4.9	0.0	4.9	0.00	
ดีหลวง	3.1														1	3.1	0.0	3.1	0.00	
ท่าหิน	3.7														1	3.7	0.0	3.7	0.00	
บ่อตาม	3.4														1	3.4	0.0	3.4	0.00	
บ่อแดง	4.4														1	4.4	0.0	4.4	0.00	
วัดจันทร์	3.4	1	3.4	1.00	2.42	0.00	0.00	1.00	0.00	1.00	1.00	0.00	0.00	0					2.42	
สนามชัย	3.6	1	3.6	0.50	3.07	0.00	0.50	0.00	0.00	0.00	0.00	0.00	0.00	0					3.07	270.00
ชุนคีตหวาย	2.8														1	2.8	0.0	2.8	0.00	
คลองเปียะ	5.0	1	5.0	2.00	3.00	0.00	2.00	0.00	0.00	0.00	0.00	0.00	0.00	0				0.0	3.00	8,400.00
ปู	5.8														1	5.8	0.0	5.8	0.00	
แค	3.1														1	3.1	0.0	3.1	0.00	
จะโหนง	6.9														1	6.9	0.0	6.9	0.00	
คลังชัน	9.0	1	9.0	1.20	7.83	0.00	0.00	1.20	0.00	1.20	1.20	0.00	0.00	0				0.0	7.83	
ท่าหมอไทร	6.0														1	6.0	0.0	6.0	0.00	
นาหว้า	6.9														1	6.9	0.0	6.9	0.00	
น้ำขาว	3.5														1	3.5	0.0	3.5	0.00	
ป่าชิง	4.5														1	4.5	0.0	4.5	0.00	
สะกอม	7.5	1	7.5	1.00	6.53	0.00	1.00	0.00	0.00	0.00	0.00	0.00	0.00	0				0.0	6.53	252.00
สะพานไม้แก่น	5.9	1	5.9	1.00	4.88	0.00	1.00	0.00	0.00	0.00	0.00	0.00	0.00	0				0.0	4.88	480.00
คลองกวาง	5.0														1	5.0	0.0	5.0	0.00	
คลองทราย	5.4	1	5.4	0.50	4.95	0.00	0.00	0.50	0.00	0.50	0.50	0.00	0.00	0				0.0	4.95	
ฉาง	4.0	1	4.0	2.00	2.00	0.00	0.00	2.00	0.00	2.00	2.00	0.00	0.00	0				0.0	2.00	
ทับช้าง	6.4														1	6.4	0.0	6.4	0.00	
ท่าประดู่	5.1														1	5.1	0.0	5.1	0.00	
นาหมอศรี	2.7	1	2.7	1.00	1.73	0.00	1.00	0.00	0.00	0.00	0.00	0.00	0.00	0				0.0	1.73	172.80
ประกอบ	5.7														1	5.7	0.0	5.7	0.00	
ปลักหนู	4.5	1	4.5	1.00	3.46	0.00	1.00	0.00	0.00	0.00	0.00	0.00	0.00	0				0.0	3.46	900.00
สะท้อน	6.9														1	6.9	0.0	6.9	0.00	
เกาะสะบ้า	5.5														1	5.5	0.0	5.5	0.00	
ท่าม่วง	15.5	1	15.5	4.00	11.47	0.00	4.00	0.00	0.00	0.00	0.00	0.00	0.00	0				0.0	11.47	2,820.00
เทพา	8.8	1	8.8	5.00	3.85	0.00	5.00	0.00	0.00	0.00	0.00	0.00	0.00	0				0.0	3.85	
ปากบาง	8.4	1	8.4	2.00	6.40	0.00	2.00	0.00	0.00	0.00	0.00	0.00	0.00	0				0.0	6.40	9,600.00
วังใหญ่	6.4	1	6.4	5.00	1.40	0.00	5.00	0.00	0.00	0.00	0.00	0.00	0.00	0				0.0	1.40	1,458.00
สะกอม	7.1														1	7.1	0.0	7.1	0.00	
เขาแดง	7.3														1	7.3	0.0	7.3	0.00	

แบบสำรวจที่ 1 ข้อมูลปริมาณขยะมูลฝอย จ.สงขลา / สสภ. 16

	1	2	3	4	5	6	7	8	9	10	11	12	13	14	15	16	17	18	19	20
		พื้นที่ที่มีการให้บริการ													พื้นที่ที่ไม่มีการให้บริการ					
จังหวัด	ปริมาณขยะที่เกิดขึ้น	จำนวน อปท. ที่มีการให้บริการ	ปริมาณขยะที่เกิดขึ้นใน อปท. พื้นที่ให้บริการ	ปริมาณขยะที่เก็บขนไปกำจัด	ปริมาณขยะที่ถูกนำไปใช้ประโยชน์	ปริมาณขยะที่ไม่มีการให้บริการ	ปริมาณขยะที่กำจัดไม่ถูกต้อง	ปริมาณขยะที่กำจัดถูกต้อง	การนำไปใช้ประโยชน์	การนำไปกำจัด	Landfill	Compost	Incinerator	อื่น ๆ	จำนวน อปท. ที่ไม่มีการให้บริการ	ปริมาณขยะที่เกิดขึ้นใน อปท. พื้นที่ไม่ให้บริการ	ปริมาณขยะที่ถูกนำไปใช้ประโยชน์	ปริมาณขยะที่กำจัดไม่ถูกต้อง	ปริมาณขยะที่ถูกนำไปใช้ประโยชน์	ปริมาณขยะสะสม
จังหวัดสงขลา	(ตัน/วัน)	(แห่ง)	(ตัน/วัน)	(ตัน/วัน)	(ตัน/วัน)	(ตัน/วัน)	(ตัน/วัน)	(ตัน/วัน)	(ตัน/วัน)	(ตัน/วัน)	(ตัน/วัน)	(ตัน/วัน)	(ตัน/วัน)	(ตัน/วัน)	(แห่ง)	(ตัน/วัน)	(ตัน/วัน)	(ตัน/วัน)	(ตัน/วัน)	(ตัน)
คูหา	8.7														1	8.7	0.0	8.7	0.00	
จะแหน	6.9														1	6.9	0.0	6.9	0.00	
ทุ่งพอ	9.5														1	9.5	0.0	9.5	0.00	
ธารคีรี	5.4														1	5.4	0.0	5.4	0.00	
บ้านโหนด	6.0														1	6.0	0.0	6.0	0.00	
บาโหย	4.4														1	4.4	0.0	4.4	0.00	
เปียน	7.7														1	7.7	0.0	7.7	0.00	
คลองแดน	3.0														1	3.0	0.0	3.0	0.00	
แดนสงวน	2.5														1	2.5	0.0	2.5	0.00	
ตะเครียะ	3.7														1	3.7	0.0	3.7	0.00	
ท่าบอน	7.8														1	7.8	0.0	7.8	0.00	
บ้านขาว	4.1														1	4.1	0.0	4.1	0.00	
บ้านใหม่	4.0														1	4.0	0.0	4.0	0.00	
พังยาง	3.1														1	3.1	0.0	3.1	0.00	
ระโนด	4.6														1	4.6	0.0	4.6	0.00	
ระวะ	5.0														1	5.0	0.0	5.0	0.00	
วัดสน	1.0														1	1.0	0.0	1.0	0.00	
บางกล่ำ	3.4														1	3.4	0.0	3.4	0.00	
แม่หอม	2.1														1	2.1	0.0	2.1	0.00	
เกาะใหญ่	6.2														1	6.2	0.0	6.2	0.00	
โรง	2.5														1	2.5	0.0	2.5	0.00	
เขาพระ	12.6	1	12.6	1.00	11.56	0.00	1.00	0.00	0.00	0.00	0.00	0.00	0.00	0				0.0	11.56	99.00
ควนรู	5.5	1	5.5	1.50	4.00	0.00	1.50	0.00	0.00	0.00	0.00	0.00	0.00	0				0.0	4.00	3,600.00
ท่าชะมวง	15.9	1	15.9	4.00	11.88	0.00	4.00	0.00	0.00	0.00	0.00	0.00	0.00	0				0.0	11.88	
ควนโส	4.9														1	4.9	0.0	4.9	0.00	
รัตภูมิ	9.8														1	9.8	0.0	9.8	0.00	
ห้วยลึก	4.5														1	4.5	0.0	4.5	0.00	
เขามีเกียรติ	4.6	1	4.6	1.70	2.93	0.00	0.00	1.70	0.00	1.70	1.70	0.00	0.00	0				0.0	2.93	
ท่าโพธิ์	6.1	1	6.1	1.11	5.00	0.00	0.00	1.11	0.00	1.11	1.11	0.00	0.00	0				0.0	5.00	
ทุ่งหมอ	6.6														1	6.6	0.0	6.6	0.00	
ปริก	10.5	1	10.5	3.40	7.11	0.00	0.00	3.40	0.00	3.40	3.40	0.00	0.00	0				0.0	7.11	
พังลา	4.0	1	4.0	1.60	2.36	0.00	0.00	1.60	0.00	1.60	1.60	0.00	0.00	0				0.0	2.36	
สำนักแต้ว	13.0	1	13.0	2.00	11.01	0.00	0.00	2.00	0.00	2.00	2.00	0.00	0.00	0				0.0	11.01	
คลองอู่ตะเภา	2.6														1	2.6	0.0	2.6	0.00	
จะนะ	6.6	1	6.6	1.59	5.06	0.00	0.00	1.59	0.00	1.59	0.00	0.00	1.59	0				0.0	5.06	
ท่าข้าม	7.2	1	7.2	0.60	6.65	0.00	0.00	0.60	0.00	0.60	0.60	0.00	0.00	0				0.0	6.65	
ทุ่งใหญ่	4.7	1	4.7	1.00	3.68	0.00	0.00	1.00	0.00	1.00	1.00	0.00	0.00	0				0.0	3.68	
หัวเขา	5.2	1	5.2	5.00	0.19	0.00	0.00	5.00	0.00	5.00	5.00	0.00	0.00	0				0.0	0.19	
คลองหรัง	4.0	1	4.0	2.00	1.99	0.00	0.00	2.00	0.00	2.00	0.00	0.00	2.00	0				0.0	1.99	
ทุ่งขมิ้น	4.9	1	4.9	0.50	4.44	0.00	0.00	0.50	0.00	0.50	0.00	0.00	0.50	0				0.0	4.44	
นาหม่อม	7.4	1	7.4	3.39	3.97	0.00	0.00	3.39	0.00	3.39	0.00	0.00	3.39	0				0.0	3.97	
พิจิตร	4.2														1	4.2	0.0	4.2	0.00	
คลองหลา	4.6														1	4.6	0.0	4.6	0.00	
คลองหอยโข่ง	5.7														1	5.7	0.0	5.7	0.00	
รวม (ตัน/วัน)	1,603.97	73.00	1269.7	681.19	588.52	-	131.5	549.69	-	549.69	330.61	-	215.08	4.00	67.00	334.3	0.0	334.3	588.52	100,945.20
รวม (ตัน/ปี)	585,450.60	73.00	463445.6	248,634.35	214,811.27		47,997.50	200,636.85	-	200,636.85	120,672.65	-	78,504.20	1,460.00	67.00	122,004.96	-	122,004.96	214,811.27	100,945.20
		1,603.97		1,269.71	588.19					549.69										
		1,603.97																		

แบบสำรวจที่ 1 ข้อมูลปริมาณขยะมูลฝอย จ.สงขลา / ศสก. 16

	1	2	3	4	5	6	7	8	9	10	11	12	13	14	15	16	17	18	19	20
		พื้นที่ที่มีการให้บริการ													พื้นที่ที่ไม่มีการให้บริการ					
จังหวัด	ปริมาณขยะที่เกิดขึ้น	จำนวน อปท. ที่มีการให้บริการ	ปริมาณขยะที่เกิดขึ้นใน อปท. พื้นที่ให้บริการ	ปริมาณขยะที่เก็บขนไปกำจัด	ปริมาณขยะที่ถูกนำไปใช้ประโยชน์	ปริมาณขยะที่ไม่มีการให้บริการ	ปริมาณขยะที่กำจัดไม่ถูกต้อง	ปริมาณขยะที่กำจัดถูกต้อง	การนำไปใช้ประโยชน์	การนำไปกำจัด	Landfill	Compost	Incinerator	อื่น ๆ	จำนวน อปท. ที่ไม่มีการให้บริการ	ปริมาณขยะที่เกิดขึ้นใน อปท. พื้นที่ไม่ให้บริการ	ปริมาณขยะที่ถูกนำไปใช้ประโยชน์	ปริมาณขยะที่กำจัดไม่ถูกต้อง	ปริมาณขยะที่ถูกนำไปใช้ประโยชน์	ปริมาณขยะทะเล
จังหวัดสงขลา	(ตัน/วัน)	(แห่ง)	(ตัน/วัน)	(ตัน/วัน)	(ตัน/วัน)	(ตัน/วัน)	(ตัน/วัน)	(ตัน/วัน)	(ตัน/วัน)	(ตัน/วัน)	(ตัน/วัน)	(ตัน/วัน)	(ตัน/วัน)	(ตัน/วัน)	(แห่ง)	(ตัน/วัน)	(ตัน/วัน)	(ตัน/วัน)	(ตัน/วัน)	(ตัน)

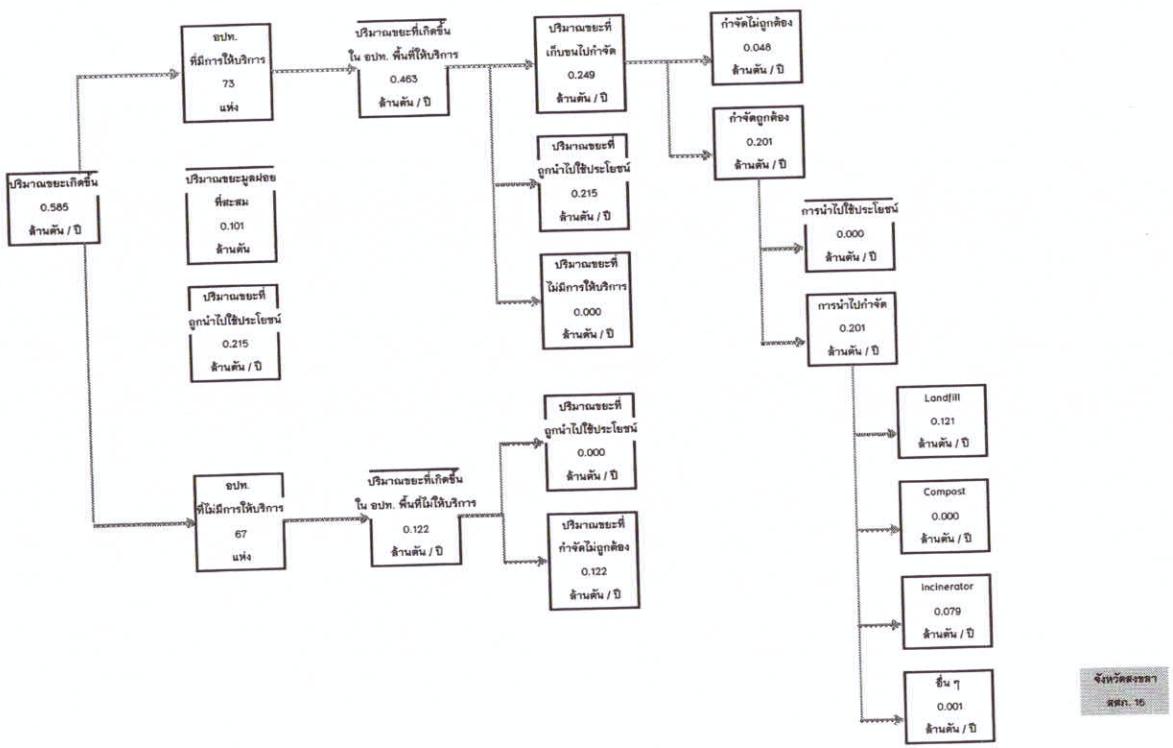

แบบสำรวจที่ 1 ข้อมูลปริมาณขยะมูลฝอย จ.ปัตตานี/ สสภ. 16

	1	2	3	4	5	6	7	8	9	10	11	12	13	14	15	16	17	18	19	20
		พื้นที่ที่มีการให้บริการ													พื้นที่ที่ไม่มีการให้บริการ					
จังหวัด	ปริมาณขยะที่เกิดขึ้น	จำนวน อปท. ที่มีการให้บริการ	ปริมาณขยะที่เกิดขึ้นใน อปท. พื้นที่ให้บริการ	ปริมาณขยะที่เก็บขนไปกำจัด	ปริมาณขยะที่ถูกนำไปใช้ประโยชน์	ปริมาณขยะที่ไม่มีการให้บริการ	ปริมาณขยะที่กำจัดไม่ถูกต้อง	ปริมาณขยะที่กำจัดถูกต้อง	การนำไปใช้ประโยชน์	การนำไปกำจัด	Landfill	Compost	Incinerator	อื่น ๆ	จำนวน อปท. ที่ไม่มีการให้บริการ	ปริมาณขยะที่เกิดขึ้นใน อปท. พื้นที่ไม่ให้บริการ	ปริมาณขยะที่ถูกนำไปใช้ประโยชน์	ปริมาณขยะที่กำจัดไม่ถูกต้อง	ปริมาณขยะที่ถูกนำไปใช้ประโยชน์ (5)+(9)+(17)	ปริมาณขยะตะพม
จังหวัดปัตตานี	(ตัน/วัน)	(แห่ง)	(ตัน/วัน)	(ตัน/วัน)	(ตัน/วัน)	(ตัน/วัน)	(ตัน/วัน)	(ตัน/วัน)	(ตัน/วัน)	(ตัน/วัน)	(ตัน/วัน)	(ตัน/วัน)	(ตัน/วัน)	(ตัน/วัน)	(แห่ง)	(ตัน/วัน)	(ตัน/วัน)	(ตัน/วัน)	(ตัน/วัน)	(ตัน)
เทศบาลเมืองปัตตานี	50.91	1	50.91	33.67	17.24	0.00		33.67	0.00	33.67	33.67	0.00	0.00	0.00					17.24	
เทศบาลตำบลโคกโพธิ์	3.50	1	3.50	3.00	0.50	0.00	3.00		0.00	0.00	0.00	0.00	0.00	0.00					0.50	
เทศบาลตำบลตะลุโบะ	3.34	1	3.34	3.00	0.34	0.00	3.00		0.00	0.00	0.00	0.00	0.00	0.00					0.34	
เทศบาลตำบลมะกรูด	5.80	1	5.80	2.00	3.80	0.00	2.00		0.00	0.00	0.00	0.00	0.00	0.00					3.80	
เทศบาลตำบลปะนาเระ	10.19	1	10.19	5.00	5.19	0.00	5.00		0.00	0.00	0.00	0.00	0.00	0.00					5.19	3,600.00
เทศบาลตำบลพ่อมิ่ง	3.14														1	3.14	0.00	3.14	0.00	
เทศบาลตำบลมายอ	4.75	1	4.75	2.00	2.75	0.00	2.00		0.00	0.00	0.00	0.00	0.00	0.00					2.75	2,160.00
เทศบาลตำบลตะลุบัน	4.85	1	4.85	0.60	4.25	0.00	0.60		0.00	0.00	0.00	0.00	0.00	0.00					4.25	3,360.00
เทศบาลตำบลตันหยง	2.75	1	2.75	2.20	0.55	0.00		2.20	0.00	2.20	2.20	0.00	0.00	0.00					0.55	
เทศบาลตำบลปูยู	10.08	1	10.08	2.68	7.40	0.00		2.68	0.00	2.68	2.68	0.00	0.00	0.00					7.40	
เทศบาลตำบลบางปู	6.47	1	6.47	3.28	3.19	0.00		3.28	0.00	3.28	3.28	0.00	0.00	0.00					3.19	
เทศบาลตำบลยะหริ่ง	2.88														1	2.88	0.00	2.88	0.00	
เทศบาลตำบลตอหลัง	14.43	1	14.43	5.00	9.43	0.00	5.00		0.00	0.00	0.00	0.00	0.00	0.00					9.43	90.00
เทศบาลตำบลตะลุปัน	8.19	1	8.19	1.20	6.99	0.00	1.20		0.00	0.00	0.00	0.00	0.00	0.00					6.99	180.00
เทศบาลตำบลเตราะบอน	14.06	1	14.06	2.00	12.06	0.00	2.00		0.00	0.00	0.00	0.00	0.00	0.00					12.06	1,200.00
เทศบาลตำบลบ่อทอง	6.35	1	6.35	1.50	4.85	0.00	1.50		0.00	0.00	0.00	0.00	0.00	0.00					4.85	1,080.00
เทศบาลตำบลหนองจิก	18.00	1	18.00	12.66	5.34	0.00		12.66	0.00	12.66	12.66	0.00	0.00	0.00					5.34	
เทศบาลตำบลรูสะมิแล	4.21														1	4.21	0.00	4.21	0.00	
กะมิยอ	3.14	1	3.14	1.00	2.14	0.00		1.00	0.00	1.00	1.00	0.00	0.00	0.00					2.14	
คลองมานิง	6.73	1	6.73	1.00	5.73	0.00		1.00	0.00	1.00	1.00	0.00	0.00	0.00					5.73	
ตะลุโบะ	5.94														1	5.94	0.00	5.94	0.00	
ตันหยงลุโละ	18.15	1	18.15	0.60	17.55	0.00		0.60	0.00	0.60	9.10	0.00	0.00	0.00					17.55	
บานา	2.71	1	2.71	1.00	1.71	0.00		1.00	0.00	1.00	1.00	0.00	0.00	0.00					1.71	
บาราโหม	6.58	1	6.58	1.00	5.58	0.00		1.00	0.00	1.00	1.00	0.00	0.00	0.00					5.58	
บาราเสาะ	5.00														1	5.00	0.00	5.00	0.00	
ประกอบรัง	6.39	1	6.39	1.50	4.89	0.00		1.50	0.00	1.50	1.50	0.00	0.00	0.00					4.89	
ปุยุด	5.23														1	5.23	0.00	5.23	0.00	
ปิตูมุดี	5.36														1	5.36	0.00	5.36	0.00	
กอลำ	9.24	1	9.24	2.60	6.64	0.00	2.60		0.00	0.00	0.00	0.00	0.00	0.00					6.64	720.00
เมาะมาวี	6.59	1	6.59	2.00	4.59	0.00	2.00		0.00	0.00	0.00	0.00	0.00	0.00					4.59	33.75
ยะรัง	4.25	1	4.25	2.00	2.25	0.00	2.00		0.00	0.00	0.00	0.00	0.00	0.00					2.25	
ระแว้ง	7.10														1	7.10	0.00	7.10	0.00	
ประจัน	4.82	1	4.82	1.00	3.82	0.00	1.00		0.00	0.00	0.00	0.00	0.00	0.00					3.82	120.00
วัด	7.09	1	7.09	2.00	5.09	0.00		2.00	0.00	2.00	2.00	0.00	0.00	0.00					5.09	
สะดาวา	4.53														1	4.53	0.00	4.53	0.00	
สะนอ	13.80	1	13.80	3.00	10.80	0.00	3.00		0.00	0.00	0.00	0.00	0.00	0.00					10.80	12.60
เขาตูม	4.24														1	4.24	0.00	4.24	0.00	
กระโด	4.40														1	4.40	0.00	4.40	0.00	
คลองใหม่	3.34														1	3.34	0.00	3.34	0.00	
เกาะเปาะ	5.18														1	5.18	0.00	5.18	0.00	
คอลอตันหยง	4.84	1	4.84	4.00	0.84	0.00	4.00		0.00	0.00	0.00	0.00	0.00	0.00					0.84	1,050.00
ดอนรัก	2.51														1	2.51	0.00	2.51	0.00	
ตาโต๊ะ	5.77	1	5.77	2.00	3.77	0.00	2.00		0.00	0.00	0.00	0.00	0.00	0.00					3.77	3,150.00
ตุยง	6.42														1	6.42	0.00	6.42	0.00	
ท่ากำชำ	5.36														1	5.36	0.00	5.36	0.00	
บางเขา	3.20														1	3.20	0.00	3.20	0.00	
บางดาวา	6.80	1	6.80	2.00	4.80	0.00	2.00		0.00	0.00	0.00	0.00	0.00	0.00					4.80	
ปุโละปุโย	3.40														1	3.40	0.00	3.40	0.00	
ยาบี																				

แบบสำรวจที่ 1 ข้อมูลปริมาณขยะมูลฝอย จ.ปัตตานี/ สสภ. 16

	1	2	3	4	5	6	7	8	9	10	11	12	13	14	15	16	17	18	19	20
		พื้นที่ที่มีการให้บริการ													พื้นที่ที่ไม่มีการให้บริการ					
จังหวัด	ปริมาณขยะที่เกิดขึ้น	จำนวน อปท. ที่มีการให้บริการ	ปริมาณขยะที่เกิดขึ้นใน อปท. พื้นที่ให้บริการ	ปริมาณขยะที่เก็บขนไปกำจัด	ปริมาณขยะที่ถูกนำไปใช้ประโยชน์	ปริมาณขยะที่ไม่มีการให้บริการ	ปริมาณขยะที่กำจัดไม่ถูกต้อง	ปริมาณขยะที่กำจัดถูกต้อง	การนำไปใช้ประโยชน์	การนำไปกำจัด	Landfill	Compost	Incinerator	อื่น ๆ	จำนวน อปท. ที่ไม่มีการให้บริการ	ปริมาณขยะที่เกิดขึ้นใน อปท. พื้นที่ไม่ให้บริการ	ปริมาณขยะที่ถูกนำไปใช้ประโยชน์	ปริมาณขยะที่กำจัดไม่ถูกต้อง	ปริมาณขยะที่ถูกนำไปใช้ประโยชน์ (5)+(9)+(17)	ปริมาณขยะตะหง่าน
จังหวัดปัตตานี	(ตัน/วัน)	(แห่ง)	(ตัน/วัน)	(ตัน/วัน)	(ตัน/วัน)	(ตัน/วัน)	(ตัน/วัน)	(ตัน/วัน)	(ตัน/วัน)	(ตัน/วัน)	(ตัน/วัน)	(ตัน/วัน)	(ตัน/วัน)	(ตัน/วัน)	(แห่ง)	(ตัน/วัน)	(ตัน/วัน)	(ตัน/วัน)	(ตัน/วัน)	(ตัน)
สิโปะตะโง	2.98														1	2.98	0.00	2.98	0.00	
ควนโนรี	4.55														1	4.55	0.00	4.55	0.00	
โคกโพธิ์	6.87														1	6.87	0.00	6.87	0.00	
ช้างให้ตก	2.71	1	2.71	2.00	0.71	0.00	2.00		0.00	0.00	0.00	0.00	0.00	0.00					0.71	
ทรายขาว	3.77														1	3.77	0.00	3.77	0.00	
ท่าเรือ	4.43														1	4.43	0.00	4.43	0.00	
ทุ่งพลา	3.42														1	3.42	0.00	3.42	0.00	
นาเกตุ	6.49														1	6.49	0.00	6.49	0.00	
นาประดู่	5.37	1	5.37	1.00	4.37	0.00	1.00		0.00	0.00	0.00	0.00	0.00	0.00					4.37	1,440.00
บางโกระ	2.41														1	2.41	0.00	2.41	0.00	
ปากล่อ	5.71														1	5.71	0.00	5.71	0.00	
ป่าบอน	3.63														1	3.63	0.00	3.63	0.00	
สาบัน	2.37														1	2.37	0.00	2.37	0.00	
หนองแรด	3.05														1	3.05	0.00	3.05	0.00	
แหลมโพธิ์	8.25	1	8.25	3.00	5.25	0.00		3.00	0.00	3.00	3.00	0.00	0.00	0.00					5.25	
จะรัง	4.24														1	4.24	0.00	4.24	0.00	
ตะโละ	2.74														1	2.74	0.00	2.74	0.00	
ตะโละกาโปร์	7.39														1	7.39	0.00	7.39	0.00	
ตันหยงดาลอ	2.97														1	2.97	0.00	2.97	0.00	
ตาแกะ	3.62														1	3.62	0.00	3.62	0.00	
ตาลีอายร์	3.59														1	3.59	0.00	3.59	0.00	
บาโลย	2.15														1	2.15	0.00	2.15	0.00	
ราตาปันยัง	3.85														1	3.85	0.00	3.85	0.00	
ปิยามุมัง	3.17	1	3.17	1.00	2.17	0.00		1.00	0.00	1.00	1.00	0.00	0.00	0.00					2.17	
มะนังยง	2.86														1	2.86	0.00	2.86	0.00	
ยามู	2.81														1	2.81	0.00	2.81	0.00	
กระเสาะ	3.17														1	3.17	0.00	3.17	0.00	
กระหวะ	3.13	1	3.13	0.25	2.88	0.00		0.25	0.00	0.25	0.10	0.00	0.00	0.00					2.88	
เกาะจัน	4.29	1	4.29	1.00	3.29	0.00	1.00		0.00	0.00	0.00	0.00	0.00	0.00					3.29	120.00
ดรัง	2.69														1	2.69	0.00	2.69	0.00	
ถนน	4.62	1	4.62	1.00	3.62	0.00	1.00		0.00	0.00	0.00	0.00	0.00	0.00					3.62	
ประโด	4.34														1	4.34	0.00	4.34	0.00	
ตางา	5.89	1	5.89	5.00	0.89	0.00	5.00		0.00	0.00	0.00	0.00	0.00	0.00					0.89	180.00
ตุโบะยิโร	9.89	1	9.89	8.00	1.89	0.00	8.00		0.00	0.00	0.00	0.00	0.00	0.00					1.89	2,160.00
ตะกำ	3.90	1	3.90	0.20	3.70	0.00		0.20	0.00	0.20	0.20	0.00	0.00	0.00					3.70	
ตาคอบน	2.85	1	2.85	1.00	1.85	0.00	1.00		0.00	0.00	0.00	0.00	0.00	0.00					1.85	60.00
ควน	2.17	1	2.17	2.00	0.17	0.00	2.00		0.00	0.00	0.00	0.00	0.00	0.00					0.17	1,200.00
คอกกระบือ	1.65	1	1.65	0.50	1.15	0.00	0.50		0.00	0.00	0.00	0.00	0.00	0.00					1.15	1,080.00
คอน	3.27														1	3.27	0.00	3.27	0.00	
ท่าข้าม	2.08	1	2.08	0.30	1.78	0.00	0.30		0.00	0.00	0.00	0.00	0.00	0.00					1.78	480.00
ท่าน้ำ	4.18														1	4.18	0.00	4.18	0.00	
บ้านกลาง	6.86	1	6.86	1.00	5.86	0.00	1.00		0.00	0.00	0.00	0.00	0.00	0.00					5.86	1,500.00
บ้านนอก	3.76	1	3.76	3.70	0.06	0.00	3.70		0.00	0.00	0.00	0.00	0.00	0.00					0.06	960.00
บ้านน้ำบ่อ	5.30														1	5.30	0.00	5.30	0.00	
กะดุนง	4.79														1	4.79	0.00	4.79	0.00	
ตะบิ้ง	5.57	1	5.57	1.00	4.57	0.00	1.00		0.00	0.00	0.00	0.00	0.00	0.00					4.57	1,459.80
บางเก่า	3.10	1	3.10	0.60	2.50	0.00	0.60		0.00	0.00	0.00	0.00	0.00	0.00					2.50	1,314.00
ปิยะ	2.81	1	2.81	1.00	1.81	0.00	1.00		0.00	0.00	0.00	0.00	0.00	0.00					1.81	1,095.00

แบบสำรวจที่ 1 ข้อมูลปริมาณขยะมูลฝอย จ.ปัตตานี/ สสภ. 16

	1	2	3	4	5	6	7	8	9	10	11	12	13	14	15	16	17	18	19	20
		พื้นที่ที่มีการให้บริการ													พื้นที่ที่ไม่มีการให้บริการ					
จังหวัด	ปริมาณขยะที่เกิดขึ้น	จำนวน อปท. ที่มีการให้บริการ	ปริมาณขยะที่เกิดขึ้นใน อปท. พื้นที่ให้บริการ	ปริมาณขยะที่เก็บขนไปกำจัด	ปริมาณขยะที่ถูกนำไปใช้ประโยชน์	ปริมาณขยะที่ไม่มีการให้บริการ	ปริมาณขยะที่กำจัดไม่ถูกต้อง	ปริมาณขยะที่กำจัดถูกต้อง	การนำไปใช้ประโยชน์	การนำไปกำจัด	Landfill	Compost	Incinerator	อื่น ๆ	จำนวน อปท. ที่ไม่มีการให้บริการ	ปริมาณขยะที่เกิดขึ้นใน อปท. พื้นที่ไม่ให้บริการ	ปริมาณขยะที่ถูกนำไปใช้ประโยชน์	ปริมาณขยะที่กำจัดไม่ถูกต้อง	ปริมาณขยะที่ถูกนำไปใช้ประโยชน์ (5)+(9)+(17)	ปริมาณขยะสะสม
จังหวัดปัตตานี	(ตัน/วัน)	(แห่ง)	(ตัน/วัน)	(ตัน/วัน)	(ตัน/วัน)	(ตัน/วัน)	(ตัน/วัน)	(ตัน/วัน)	(ตัน/วัน)	(ตัน/วัน)	(ตัน/วัน)	(ตัน/วัน)	(ตัน/วัน)	(ตัน/วัน)	(แห่ง)	(ตัน/วัน)	(ตัน/วัน)	(ตัน/วัน)	(ตัน/วัน)	(ตัน)
ปะเสยะวอ	7.44														1	7.44	0.00	7.44	0.00	
แป้น	4.34														1	4.34	0.00	4.34	0.00	
มะนังตาห์	6.50														1	6.50	0.00	6.50	0.00	
ตะหาร	4.73														1	4.73	0.00	4.73	0.00	
กะรุบี	5.21	1	5.21	2.00	3.21	0.00	2.00		0.00	0.00	0.00	0.00	0.00	0.00					3.21	1,440.00
ตะโละดือรามัน	4.34	1	4.34	2.00	2.34	0.00	2.00		0.00	0.00	0.00	0.00	0.00	0.00					2.34	84.00
ปล่องหอย	6.33														1	6.33	0.00	6.33	0.00	
ดอนทราย	2.78														1	2.78	0.00	2.78	0.00	
ตะโละไกรทอง	2.28														1	2.28	0.00	2.28	0.00	
ไทรทอง	4.21														1	4.21	0.00	4.21	0.00	
ตะโละแมะนา	3.15	1	3.15	0.60	2.55	0.00		0.60	0.00	0.60	0.60	0.00	0.00	0.00					2.55	
น้ำดำ	3.35	1	3.35	3.00	0.35	0.00	3.00		0.00	0.00	0.00	0.00	0.00	0.00					0.35	480.00
ปากู	6.59	1	6.59	1.30	5.29	0.00		1.30	0.00	1.30	1.30	0.00	0.00	0.00					5.29	
พิเทน	7.35	1	7.35	1.00	6.35	0.00		1.00	0.00	1.00	1.00	0.00	0.00	0.00					6.35	
บ้าไร่	5.72														1	5.72	0.00	5.72	0.00	
ม่วงเตี้ย	5.42														1	5.42	0.00	5.42	0.00	
แม่ลาน	3.40														1	3.40	0.00	3.40	0.00	
รวม (ตัน/วัน)	630.67	55.00	382.64	149.94	232.70	-	80.00	69.94	-	69.94	78.29	-	-	-	58.00	248.23	-	248.23	232.70	31,809.15
รวม (ตัน/ปี)	230,266.20	55.00	139,662.61	54,726.10	84,934.71	-	29,200.00	25,528.10	-	25,528.10	28,575.85	-	-	-	58.00	90,603.40	-	90,603.40	84,934.71	31,809.15

แบบสำรวจที่ 1 ข้อมูลปริมาณขยะมูลฝอย จ.ปัตตานี/ พศ. 16

	1	2	3	4	5	6	7	8	9	10	11	12	13	14	15	16	17	18	19	20
		พื้นที่ที่มีการให้บริการ													พื้นที่ที่ไม่มีการให้บริการ					
จังหวัด	ปริมาณขยะที่เกิดขึ้น	จำนวน อปท. ที่มีการให้บริการ	ปริมาณขยะที่เกิดขึ้นใน อปท. พื้นที่ให้บริการ	ปริมาณขยะที่เก็บขนไปกำจัด	ปริมาณขยะที่ถูกนำไปใช้ประโยชน์	ปริมาณขยะที่ไม่มีการให้บริการ	ปริมาณขยะที่กำจัดไม่ถูกต้อง	ปริมาณขยะที่กำจัดถูกต้อง	การนำไปใช้ประโยชน์	การนำไปกำจัด	Landfill	Compost	Incinerator	อื่น ๆ	จำนวน อปท. ที่ไม่มีการให้บริการ	ปริมาณขยะที่เกิดขึ้นใน อปท. พื้นที่ไม่ให้บริการ	ปริมาณขยะที่ถูกนำไปใช้ประโยชน์	ปริมาณขยะที่กำจัดไม่ถูกต้อง	ปริมาณขยะที่ถูกนำไปใช้ประโยชน์ (5)+(9)+(17)	ปริมาณขยะสะสม
จังหวัดปัตตานี	(ตัน/วัน)	(แห่ง)	(ตัน/วัน)	(ตัน/วัน)	(ตัน/วัน)	(ตัน/วัน)	(ตัน/วัน)	(ตัน/วัน)	(ตัน/วัน)	(ตัน/วัน)	(ตัน/วัน)	(ตัน/วัน)	(ตัน/วัน)	(ตัน/วัน)	(แห่ง)	(ตัน/วัน)	(ตัน/วัน)	(ตัน/วัน)	(ตัน/วัน)	(ตัน)

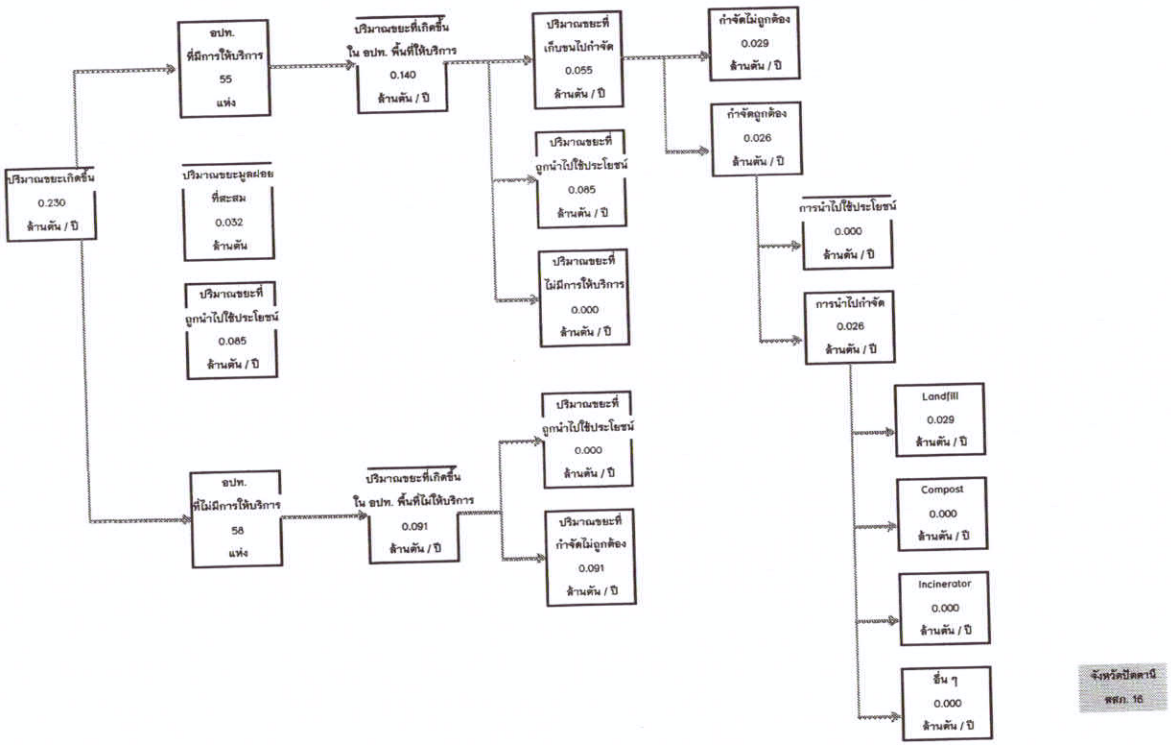

แบบสำรวจที่ 1 ข้อมูลปริมาณขยะมูลฝอย จ.นราธิวาส / สสภ. 16

	1	2	3	4	5	6	7	8	9	10	11	12	13	14	15	16	17	18	19	20
		พื้นที่ที่มีการให้บริการ													พื้นที่ที่ไม่มีการให้บริการ					
จังหวัด	ปริมาณขยะที่เกิดขึ้น	จำนวน อปท. ที่มีการให้บริการ	ปริมาณขยะที่เกิดขึ้นใน อปท. พื้นที่ให้บริการ	ปริมาณขยะที่เก็บขนไปกำจัด	ปริมาณขยะที่ถูกนำไปใช้ประโยชน์	ปริมาณขยะที่ไม่มีการให้บริการ	ปริมาณขยะที่กำจัดไม่ถูกต้อง	ปริมาณขยะที่กำจัดถูกต้อง	การนำไปใช้ประโยชน์	การนำไปกำจัด	Landfill	Compost	Incinerator	อื่น ๆ	จำนวน อปท. ที่ไม่มีการให้บริการ	ปริมาณขยะที่เกิดขึ้นใน อปท. พื้นที่ไม่ให้บริการ	ปริมาณขยะที่ถูกนำไปใช้ประโยชน์	ปริมาณขยะที่กำจัดไม่ถูกต้อง	ปริมาณขยะที่ถูกนำไปใช้ประโยชน์ (5)+(9)+(17)	ปริมาณขยะสะสม
จังหวัดนราธิวาส	(ตัน/วัน)	(แห่ง)	(ตัน/วัน)	(ตัน/วัน)	(ตัน/วัน)	(ตัน/วัน)	(ตัน/วัน)	(ตัน/วัน)	(ตัน/วัน)	(ตัน/วัน)	(ตัน/วัน)	(ตัน/วัน)	(ตัน/วัน)	(ตัน/วัน)	(แห่ง)	(ตัน/วัน)	(ตัน/วัน)	(ตัน/วัน)	(ตัน/วัน)	(ตัน)
เทศบาลเมืองนราธิวาส	47.41	1	47.41	27.70	19.71	0.00		27.70	0.00	44.80	44.80	0.00	0.00	0.00					19.71	
เทศบาลเมืองสุไหงโก-ลก	47.38	1	47.38	34.30	13.08	0.00		34.30	0.00	62.99	62.99	0.00	0.00	0.00					13.08	
เทศบาลเมืองตากใบ	21.52	1	21.52	7.20	14.32			7.20	0.00	0.00	0.00	0.00	0.00	0.00					14.32	
เทศบาลตำบลบูเก๊ะตา	4.76	1	4.76	4.50	0.26	0.00		4.50	0.00	0.00	0.00	0.00	0.00	0.00					0.26	
เทศบาลตำบลแว้ง	5.41	1	5.41	1.20	4.21	0.00		1.20	0.00	0.00	0.00	0.00	0.00	0.00					4.21	
เทศบาลตำบลกะลุวอเหนือ	21.11	1	21.11	2.50	18.61	0.00		2.50	0.00	0.00	0.00	0.00	0.00	0.00					18.61	
เทศบาลตำบลต้นไทร	4.71	1	4.71	4.00	0.71	0.00	4.00		0.00	0.00	0.00	0.00	0.00	0.00					0.71	2,025
เทศบาลตำบลบาเจาะ	9.38	1	9.38	5.00	4.38	0.00	5.00		0.00	0.00	0.00	0.00	0.00	0.00					4.38	3,741
เทศบาลตำบลยี่งอ	3.13	1	3.13	2.00	1.13	0.00	2.00		0.00	0.00	0.00	0.00	0.00	0.00					1.13	1,536
เทศบาลตำบลตันหยงมัส	7.97	1	7.97	5.50	2.47	0.00	5.50		0.00	0.00	0.00	0.00	0.00	0.00					2.47	2,247
เทศบาลตำบลมะรือโบตก	8.25	1	8.25	6.00	2.25	0.00	6.00		0.00	0.00	0.00	0.00	0.00	0.00					2.25	6,990
เทศบาลตำบลรือเสาะ	7.81	1	7.81	7.00	0.81	0.00	7.00		0.00	0.00	0.00	0.00	0.00	0.00					0.81	10,494
เทศบาลตำบลศรีสาคร	4.81	1	4.81	3.00	1.81	0.00	3.00		0.00	0.00	0.00	0.00	0.00	0.00					1.81	1,440
เทศบาลตำบลปะลุรู	8.51	1	8.51	5.00	3.51	0.00		5.00	0.00	0.00	0.00	0.00	0.00	0.00					3.51	
เทศบาลตำบลปาเสมัส	19.18	1	19.18	3.80	15.38	0.00		3.80	0.00	0.00	0.00	0.00	0.00	0.00					15.38	
เทศบาลตำบลสุคิริน	4.02	1	4.02	3.00	1.02	0.00		3.00	0.00	0.00	0.00	0.00	0.00	0.00					1.02	
กะลุวอ	8.93	1	8.93	1.00	7.93	0.00		1.00	0.00	0.00	0.00	0.00	0.00	0.00					7.93	
โคกเคียน	18.84	1	18.84	0.10	18.74	0.00		0.10	0.00	0.00	0.00	0.00	0.00	0.00					18.74	
บางปอ	9.71														1	9.71	0.00	9.71	0.00	
มะนังตายอ	7.82	1	7.82	3.00	4.82	0.00		3.00	0.00	0.00	0.00	0.00	0.00	0.00					4.82	
ลำภู	11.35	1	11.35	2.30	9.05	0.00		2.30	0.00	0.00	0.00	0.00	0.00	0.00					9.05	
นานาค	4.26														1	4.26	0.00	4.26	0.00	
โฆษิต	6.22														1	6.22	0.00	6.22	0.00	
เกาะสะท้อน	8.90	1	8.90	1.70	7.20	0.00		1.70	0.00	0.00	0.00	0.00	0.00	0.00				0.00	7.20	
บางขุนทอง	4.79														1	4.79	0.00	4.79	0.00	
พร่อน	4.07														1	4.07	0.00	4.07	0.00	
ไพรวัน	8.32														1	8.32	0.00	8.32	0.00	
ศาลาใหม่	8.67	1	8.67	1.00	7.67			1.00	0.00	0.00	0.00	0.00	0.00	0.00				0.00	7.67	
ปะลุกาสาเมาะ	7.06														1	7.06	0.00	7.06	0.00	
บาเจาะ	3.37														1	3.37	0.00	3.37	0.00	
กาเยาะมาตี	6.19														1	6.19	0.00	6.19	0.00	
บาเระเหนือ	5.59														1	5.59	0.00	5.59	0.00	
บาเระใต้	6.03														1	6.03	0.00	6.03	0.00	
ลุโบะสาวอ	6.18														1	6.18	0.00	6.18	0.00	
ตะปอเยาะ	8.16	1	8.16	2.50	5.66	0.00	2.50	0.00	0.00	0.00	0.00	0.00	0.00	0.00				0.00	5.66	48
ยี่งอ	5.98	1	5.98	2.00	3.98	0.00	2.00		0.00	0.00	0.00	0.00	0.00	0.00				0.00	3.98	
ละหาร	7.24														1	7.24	0.00	7.24	0.00	
ลุโบะบือซา	4.49														1	4.49	0.00	4.49	0.00	
ลุโบะบายะ	4.08														1	4.08	0.00	4.08	0.00	
จอเบาะ	7.51														1	7.51	0.00	7.51	0.00	
จวบ	10.56	1	10.56	5.00	5.56	0.00	5.00		0.00	0.00	0.00	0.00	0.00	0.00					5.56	3,984
บูกิต	16.16														1	16.16	0.00	16.16	0.00	
มะรือโบออก	8.60														1	8.60	0.00	8.60	0.00	
กาลิซา	12.56	1	12.56	1.50	11.06	0.00	1.50		0.00	0.00	0.00	0.00	0.00	0.00					11.06	750
เฉลิม	9.53														1	9.53	0.00	9.53	0.00	
บองอ	13.50														1	13.50	0.00	13.50	0.00	
ตันหยงลิมอ	6.94														1	6.94	0.00	6.94	0.00	
ปาโงสะโต	9.24														1	9.24	0.00	9.24	0.00	

แบบตารางที่ 1 ข้อมูลปริมาณขยะมูลฝอย จ.นราธิวาส / ผสก. 16

	1	2	3	4	5	6	7	8	9	10	11	12	13	14	15	16	17	18	19	20
		พื้นที่ที่มีการให้บริการ													พื้นที่ที่ไม่มีการให้บริการ					
จังหวัด	ปริมาณขยะที่เกิดขึ้น	จำนวน อปท. ที่มีการให้บริการ	ปริมาณขยะที่เกิดขึ้นใน อปท. พื้นที่ให้บริการ	ปริมาณขยะที่เก็บขนไปกำจัด	ปริมาณขยะที่ถูกนำไปใช้ประโยชน์	ปริมาณขยะที่ไม่มีการให้บริการ	ปริมาณขยะที่กำจัดไม่ถูกต้อง	ปริมาณขยะที่กำจัดถูกต้อง	การนำไปใช้ประโยชน์	การนำไปกำจัด	Landfill	Compost	Incinerator	อื่น ๆ	จำนวน อปท. ที่ไม่มีการให้บริการ	ปริมาณขยะที่เกิดขึ้นใน อปท. พื้นที่ไม่ให้บริการ	ปริมาณขยะที่ถูกนำไปใช้ประโยชน์	ปริมาณขยะที่กำจัดไม่ถูกต้อง	ปริมาณขยะที่ถูกนำไปใช้ประโยชน์ (5)+(9)+(17)	ปริมาณขยะสะสม
จังหวัดนราธิวาส	(ตัน/วัน)	(แห่ง)	(ตัน/วัน)	(ตัน/วัน)	(ตัน/วัน)	(ตัน/วัน)	(ตัน/วัน)	(ตัน/วัน)	(ตัน/วัน)	(ตัน/วัน)	(ตัน/วัน)	(ตัน/วัน)	(ตัน/วัน)	(ตัน/วัน)	(แห่ง)	(ตัน/วัน)	(ตัน/วัน)	(ตัน/วัน)	(ตัน/วัน)	(ตัน)
มะรือโบตก	4.09														1	4.09	0.00	4.09	0.00	
ตันหยงมัส	11.26	1	11.26	1.00	10.26	0.00	1.00		0.00	0.00	0.00	0.00	0.00	0.00					10.26	1,266
จะแนะ	12.00	1	12.00	2.00	10.00	0.00	2.00		0.00	0.00	0.00	0.00	0.00	0.00					10.00	8,760
ผดุงมาตร	5.70														1	5.70	0.00	5.70	0.00	
ช้างเผือก	6.61														1	6.61	0.00	6.61	0.00	
ตุงงบูย	8.89	1	8.89	1.00	7.89	0.00	1.00		0.00	0.00	0.00	0.00	0.00	0.00					7.89	3,365
โคกสะตอ	5.63														1	5.63	0.00	5.63	0.00	
บาเจาะ	5.92														1	5.92	0.00	5.92	0.00	
รือเสาะ	8.43														1	8.43	0.00	8.43	0.00	
รือเสาะออก	5.11														1	5.11	0.00	5.11	0.00	
เรียง	5.65														1	5.65	0.00	5.65	0.00	
ตาโละ	8.74	1	8.74	1.00	7.74	0.00	1.00		0.00	0.00	0.00	0.00	0.00	0.00					7.74	
สามัคคี	5.52														1	5.52	0.00	5.52	0.00	
สาวอ	4.19														1	4.19	0.00	4.19	0.00	
สุวารี	6.91														1	6.91	0.00	6.91	0.00	
ศรีสาคร	8.46														1	8.46	0.00	8.46	0.00	
ซากอ	4.71														1	4.71	0.00	4.71	0.00	
เจ๊ะเห	4.98														1	4.98	0.00	4.98	0.00	
ตะมะยูง	4.71														1	4.71	0.00	4.71	0.00	
ภูหลง	2.80														1	2.80	0.00	2.80	0.00	
ศรีบรรพต	4.34														1	4.34	0.00	4.34	0.00	
โส๊ะจูด	6.61	1	6.61	1.00	5.61	0.00		1.00	0.00	0.00	0.00	0.00	0.00	0.00					5.61	
กายูคละ	7.07														1	7.07	0.00	7.07	0.00	
ยอเคาะ	6.27														1	6.27	0.00	6.27	0.00	
แม่ดง	6.12	1	6.12	0.50	5.62	0.00		0.50	0.00	0.00	0.00	0.00	0.00	0.00					5.62	
แว้ง	8.23	1	8.23	0.89	7.34	0.00		0.89	0.00	0.00	0.00	0.00	0.00	0.00					7.34	
เอราวัณ	4.06														1	4.06	0.00	4.06	0.00	
สุคิริน	4.45														1	4.45	0.00	4.45	0.00	
ร่มไทร	4.51														1	4.51	0.00	4.51	0.00	
มาโมง	5.27														1	5.27	0.00	5.27	0.00	
ภูเขาทอง	2.36														1	2.36	0.00	2.36	0.00	
เกียร์	3.09														1	3.09	0.00	3.09	0.00	
มูโนะ	8.59	1	8.59	3.00	5.59	0.00		3.00	0.00	0.00	0.00	0.00	0.00	0.00					5.59	
ปูโยะ	5.86														1	5.86	0.00	5.86	0.00	
กาวะ	4.65														1	4.65	0.00	4.65	0.00	
โต๊ะเด็ง	6.33	1	6.33	2.20	4.13	0.00		2.20	0.00	0.00	0.00	0.00	0.00	0.00					4.13	
ปะดุรู	8.51														1	8.51	0.00	8.51	0.00	
ริโก๋	6.11														1	6.11	0.00	6.11	0.00	
สากอ	9.59														1	9.59	0.00	9.59	0.00	
สุไหงปาดี	7.23	1	7.23	1.90	5.33	0.00		1.90	0.00	0.00	0.00	0.00	0.00	0.00					5.33	
รวม (ตัน/วัน)	735.76	36	411.11	156.29	254.82	-	48.50	107.79	-	107.79	107.79	-	-	-	52.00	324.66	-	324.66	254.82	46,645
รวม (ตัน/ปี)	268,553.14	36.00	150,053.98	57,045.85	93,008.13		17,702.50	39,343.35		39,343.35	39,343.35	-	-	-	52.00	118,499.16	-	118,499.16	93,008.13	46,645.43

แบบสำรวจที่ 1 ข้อมูลปริมาณขยะมูลฝอย จ.นราธิวาส / สสภ. 16

	1	2	3	4	5	6	7	8	9	10	11	12	13	14	15	16	17	18	19	20
		พื้นที่ที่มีการให้บริการ													พื้นที่ที่ไม่มีการให้บริการ					
จังหวัด	ปริมาณขยะที่เกิดขึ้น	จำนวน อปท. ที่มีการให้บริการ	ปริมาณขยะที่เกิดขึ้นใน อปท. พื้นที่ให้บริการ	ปริมาณขยะที่เก็บขนไปกำจัด	ปริมาณขยะที่ถูกนำไปใช้ประโยชน์	ปริมาณขยะที่ไม่มีการให้บริการ	ปริมาณขยะที่กำจัดไม่ถูกต้อง	ปริมาณขยะที่กำจัดถูกต้อง	การนำไปใช้ประโยชน์	การนำไปกำจัด	Landfill	Compost	Incinerator	อื่น ๆ	จำนวน อปท. ที่ไม่มีการให้บริการ	ปริมาณขยะที่เกิดขึ้นใน อปท. พื้นที่ไม่ให้บริการ	ปริมาณขยะที่ถูกนำไปใช้ประโยชน์	ปริมาณขยะที่กำจัดไม่ถูกต้อง	ปริมาณขยะที่ถูกนำไปใช้ประโยชน์ (5)+(9)+(17)	ปริมาณขยะสะสม
จังหวัดนราธิวาส	(ตัน/วัน)	(แห่ง)	(ตัน/วัน)	(ตัน/วัน)	(ตัน/วัน)	(ตัน/วัน)	(ตัน/วัน)	(ตัน/วัน)	(ตัน/วัน)	(ตัน/วัน)	(ตัน/วัน)	(ตัน/วัน)	(ตัน/วัน)	(ตัน/วัน)	(แห่ง)	(ตัน/วัน)	(ตัน/วัน)	(ตัน/วัน)	(ตัน/วัน)	(ตัน)

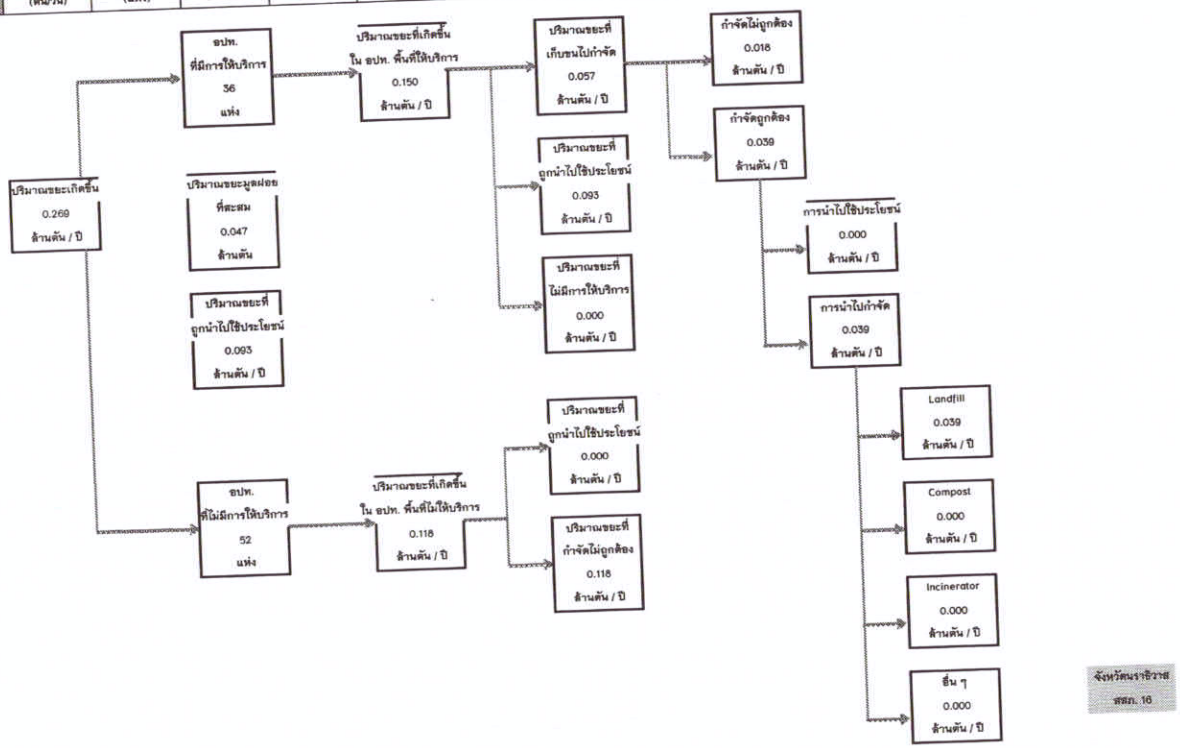

แบบสำรวจที่ 1 ข้อมูลปริมาณขยะมูลฝอย จ.สงขลา / สสภ. 16

	1	2	3	4	5	6	7	8	9	10	11	12	13	14	15	16	17	18	19	20
		พื้นที่ที่มีการให้บริการ													พื้นที่ที่ไม่มีการให้บริการ					
จังหวัด	ปริมาณขยะที่เกิดขึ้น	จำนวน อปท. ที่มีการให้บริการ	ปริมาณขยะที่เกิดขึ้นใน อปท. พื้นที่ให้บริการ	ปริมาณขยะที่เก็บขนไปกำจัด	ปริมาณขยะที่ถูกนำไปใช้ประโยชน์	ปริมาณขยะที่ไม่มีการให้บริการ	ปริมาณขยะที่กำจัดไม่ถูกต้อง	ปริมาณขยะที่กำจัดถูกต้อง	การนำไปใช้ประโยชน์	การนำไปกำจัด	Landfill	Compost	Incinerator	อื่น ๆ	จำนวน อปท. ที่ไม่มีการให้บริการ	ปริมาณขยะที่เกิดขึ้นใน อปท. พื้นที่ไม่ให้บริการ	ปริมาณขยะที่ถูกนำไปใช้ประโยชน์	ปริมาณขยะที่กำจัดไม่ถูกต้อง	ปริมาณขยะที่ถูกนำไปใช้ประโยชน์ (5)+(9)+(17)	ปริมาณขยะตะหม
จังหวัดสงขลา	(ตัน/วัน)	(แห่ง)	(ตัน/วัน)	(ตัน/วัน)	(ตัน/วัน)	(ตัน/วัน)	(ตัน/วัน)	(ตัน/วัน)	(ตัน/วัน)	(ตัน/วัน)	(ตัน/วัน)	(ตัน/วัน)	(ตัน/วัน)	(ตัน/วัน)	(แห่ง)	(ตัน/วัน)	(ตัน/วัน)	(ตัน/วัน)	(ตัน/วัน)	(ตัน)
เทศบาลนครยะลา	116.25	1	116.25	65.80	50.45	0.00		65.80	0.00	65.80	65.80	0.00	0.00	0.00					50.45	
เทศบาลเมืองเบตง	30.70	1	30.70	29.50	1.20	0.00		29.50	0.00	29.50	29.50	0.00	0.00	0.00					1.20	
เทศบาลเมืองสะเดานอก	33.52	1	33.52	20.80	12.72	0.00		20.80	0.00	20.80	20.80	0.00	0.00	0.00					12.72	
เทศบาลตำบลนาทวี	10.78	1	10.78	2.70	8.08	0.00		2.70	0.00	2.70	2.70	0.00	0.00	0.00					8.08	
เทศบาลตำบลคลองหอยโข่ง	1.11	1	1.11	1.00	0.11	0.00		1.00	0.00	1.00	1.00	0.00	0.00	0.00					0.11	
เทศบาลตำบลสะเดา	6.91														1	6.91	0.00	6.91	0.00	
เทศบาลตำบลหาดใหญ่	7.54	1	7.54	2.20	5.34	0.00		2.20	0.00	2.20	2.20	0.00	0.00	0.00					5.34	
เทศบาลตำบลคลองแห	1.58	1	1.58	1.10	0.48	0.00		1.10	0.00	1.10	1.10	0.00	0.00	0.00					0.48	
เทศบาลตำบลบางกล่ำ	2.90	1	2.90	2.00	0.90	0.00	2.00												0.90	1,395
เทศบาลตำบลบ้านพรุ	4.24	1	4.24	3.00	1.24	0.00	3.00												1.24	1,500
เทศบาลตำบลรัตภูมิ	4.43	1	4.43	1.00	3.43	0.00		1.00	0.00	1.00	1.00	0.00	0.00	0.00					3.43	
เทศบาลตำบลควนเนียง	2.80	1	2.80	2.00	0.80	0.00	2.00												0.80	1,302
เทศบาลตำบลคูหาใต้	13.01														1	13.01	0.00	13.01	0.00	
เทศบาลตำบลปาดังเบซาร์ *	5.09	1	5.09	3.00	2.09	0.00		3.00	0.00	3.00	3.00	0.00	0.00	0.00					2.09	
เทศบาลตำบลสะเดาใน	5.34	1	5.34	2.00	3.34	0.00		2.00	0.00	2.00	2.00	0.00	0.00	0.00					3.34	
เทศบาลตำบลปาดังเบซาร์	5.45	1	5.45	2.40	3.05	0.00		2.40	0.00	2.40	2.40	0.00	0.00	0.00					3.05	
เทศบาลตำบลโคกสะบ้า	5.15														1	5.15	0.00	5.15	0.00	
เทศบาลตำบลรัตภูมิ	6.65	1	6.65	2.10	4.55	0.00		2.10	0.00	2.10	2.10	0.00	0.00	0.00					4.55	
เทศบาลตำบลบางกล่ำ	4.75														1	4.75	0.00	4.75	0.00	
เทศบาลตำบลบ้านพรุ	4.73	1	4.73	0.90	3.83	0.00		0.90	0.00	0.90	0.90	0.00	0.00	0.00					3.83	
เทศบาลตำบลควนเนียง	3.13														1	3.13	0.00	3.13	0.00	
เทศบาลตำบลคูหาใต้	4.55	1	4.55	0.90	3.65	0.00		0.90	0.00	0.90	0.90	0.00	0.00	0.00					3.65	
เทศบาลตำบลปาดังเบซาร์	5.36	1	5.36	1.90	3.46	0.00		1.90	0.00	1.90	1.90	0.00	0.00	0.00					3.46	
เทศบาลตำบลสะเดาใน	5.28	1	5.28	2.10	3.18	0.00		2.10	0.00	2.10	2.10	0.00	0.00	0.00					3.18	
เทศบาลตำบลโคกสะบ้า	2.92	1	2.92	0.70	2.22	0.00		0.70	0.00	0.70	0.70	0.00	0.00	0.00					2.22	
เทศบาลตำบลรัตภูมิ	9.33	1	9.33	1.50	7.83	0.00		1.50	0.00	1.50	1.50	0.00	0.00	0.00					7.83	
เทศบาลตำบลบางกล่ำ	4.47														1	4.47	0.00	4.47	0.00	
เทศบาลตำบลบ้านพรุ	6.60	1	6.60	1.70	4.90	0.00		1.70	0.00	1.70	1.70	0.00	0.00	0.00					4.90	
เทศบาลตำบลควนเนียง	3.89														1	3.89	0.00	3.89	0.00	
เทศบาลตำบลคูหาใต้	8.70	1	8.70	3.50	5.20	0.00		3.50	0.00	3.50	3.50	0.00	0.00	0.00					5.20	
เทศบาลตำบลปาดังเบซาร์	9.10	1	9.10	3.90	5.20	0.00		3.90	0.00	3.90	3.90	0.00	0.00	0.00					5.20	
เทศบาลตำบลสะเดาใน	9.85	1	9.85	4.00	5.85	0.00		4.00	0.00	4.00	4.00	0.00	0.00	0.00					5.85	
เทศบาลตำบลโคกสะบ้า	12.48	1	12.48	2.00	10.48	0.00		2.00	0.00	2.00	2.00	0.00	0.00	0.00					10.48	
เทศบาลตำบลรัตภูมิ	8.75	1	8.75	1.40	7.35	0.00		1.40	0.00	1.40	1.40	0.00	0.00	0.00					7.35	
เทศบาลตำบลบางกล่ำ	2.70	1	2.70	1.20	1.50	0.00		1.20	0.00	1.20	1.20	0.00	0.00	0.00					1.50	
เทศบาลตำบลบ้านพรุ	14.87	1	14.87	1.00	13.87	0.00	1.00												13.87	
เทศบาลตำบลควนเนียง	7.33														1	7.33	0.00	7.33	0.00	
เทศบาลตำบลคูหาใต้	2.59														1	2.59	0.00	2.59	0.00	
เทศบาลตำบลปาดังเบซาร์	4.52	1	4.52	1.10	3.42	0.00		1.10	0.00	1.10	1.10	0.00	0.00	0.00					3.42	
เทศบาลตำบลสะเดาใน	6.44	1	6.44	0.50	5.94	0.00	0.50												5.94	4,500
เทศบาลตำบลโคกสะบ้า	6.73														1	6.73	0.00	6.73	0.00	
เทศบาลตำบลรัตภูมิ	7.38														1	7.38	0.00	7.38	0.00	
เทศบาลตำบลบางกล่ำ	1.90	1	1.90	0.50	1.40	0.00		0.50	0.00	0.50	0.50	0.00	0.00	0.00					1.40	
เทศบาลตำบลบ้านพรุ	7.03	1	7.03	1.30	5.73	0.00		1.30	0.00	1.30	1.30	0.00	0.00	0.00					5.73	
เทศบาลตำบลควนเนียง	8.70														1	8.70	0.00	8.70	0.00	
เทศบาลตำบลคูหาใต้	10.87	1	10.87	0.50	10.37	0.00	0.50												10.37	
เทศบาลตำบลปาดังเบซาร์	3.94	1	3.94	1.10	2.84	0.00		1.10	0.00	1.10	1.10	0.00	0.00	0.00					2.84	

แบบสำรวจที่ 1 ข้อมูลปริมาณขยะมูลฝอย จ.ยะลา / สสก. 16

	1	2	3	4	5	6	7	8	9	10	11	12	13	14	15	16	17	18	19	20
		พื้นที่ที่มีการให้บริการ													พื้นที่ที่ไม่มีการให้บริการ					
จังหวัด	ปริมาณขยะที่เกิดขึ้น	จำนวน อปท. ที่มีการให้บริการ	ปริมาณขยะที่เกิดขึ้นใน อปท. พื้นที่ให้บริการ	ปริมาณขยะที่เก็บขนไปกำจัด	ปริมาณขยะที่ถูกนำไปใช้ประโยชน์	ปริมาณขยะที่ไม่มีการให้บริการ	ปริมาณขยะที่กำจัดไม่ถูกต้อง	ปริมาณขยะที่กำจัดถูกต้อง	การนำไปใช้ประโยชน์	การนำไปกำจัด	Landfill	Compost	Incinerator	อื่น ๆ	จำนวน อปท. ที่ไม่มีการให้บริการ	ปริมาณขยะที่เกิดขึ้นใน อปท. พื้นที่ไม่ให้บริการ	ปริมาณขยะที่ถูกนำไปใช้ประโยชน์	ปริมาณขยะที่กำจัดไม่ถูกต้อง	ปริมาณขยะที่ถูกนำไปใช้ประโยชน์ (5)+(9)+(17)	ปริมาณขยะสะสม
จังหวัดยะลา	(ตัน/วัน)	(แห่ง)	(ตัน/วัน)	(ตัน/วัน)	(ตัน/วัน)	(ตัน/วัน)	(ตัน/วัน)	(ตัน/วัน)	(ตัน/วัน)	(ตัน/วัน)	(ตัน/วัน)	(ตัน/วัน)	(ตัน/วัน)	(ตัน/วัน)	(แห่ง)	(ตัน/วัน)	(ตัน/วัน)	(ตัน/วัน)	(ตัน/วัน)	(ตัน)
กาบัง	12.16	1	12.16	4.00	8.16	0.00	4.00												8.16	2,421
บาละ	8.53	1	8.53	1.00	7.53	0.00	1.00												7.53	846
กอตอดีอระ	4.94														1	4.94	0.00	4.94	0.00	
กายูบอเกาะ	3.88	1	3.88	1.50	2.38	0.00		1.50	0.00	1.50	1.50	0.00	0.00	0.00					2.38	
กาลอ	2.89														1	2.89	0.00	2.89	0.00	
กาลูปัง	2.70														1	2.70	0.00	2.70	0.00	
เกาะรอ	6.67	1	6.67	1.20	5.47	0.00		1.20	0.00	1.20	1.20	0.00	0.00	0.00					5.47	
จะกว๊ะ	5.68	1	5.68	5.00	0.68	0.00		5.00	0.00	5.00	5.00	0.00	0.00	0.00					0.68	
ตะโละหะลอ	5.81														1	5.81	0.00	5.81	0.00	
ท่าธง	6.29	1	6.29	1.00	5.29	0.00		1.00	0.00	1.00	1.00	0.00	0.00	0.00					5.29	
เนินงาม	5.98	1	5.98	0.90	5.08	0.00		0.90	0.00	0.90	0.90	0.00	0.00	0.00					5.08	
บาโงย	2.48														1	2.48	0.00	2.48	0.00	
บือมัง	5.21														1	5.21	0.00	5.21	0.00	
ยะต๊ะ	4.82														1	4.82	0.00	4.82	0.00	
รังพญา	6.09	1	6.09	1.80	4.29	0.00		1.80	0.00	1.80	1.80	0.00	0.00	0.00					4.29	
ธาซอง	4.89	1	4.89	1.00	3.89	0.00		1.00	0.00	1.00	1.00	0.00	0.00	0.00					3.89	
รวม (ตัน/วัน)	541.34	44.00	458.47	189.70	248.77	-	14.00	175.70	-	175.70	175.70	-	-	-	19.00	102.88	-	102.88	248.77	11,964
รวม (ตัน/ปี)	197,590.64	44.00	160040.5	69240.5	90,800.00	-	5,110.00	64,130.50	-	64,130.50	64,130.50	-	-	-	-	37,550.15	-	37,550.15	90,800.00	11,964.00

แบบสำรวรที่ 1 ข้อมูลปริมาณขยะมูลฝอย จ.ยะลา / ตสก. 16

1	2	3	4	5	6	7	8	9	10	11	12	13	14	15	16	17	18	19	20
	พื้นที่ที่มีการให้บริการ													พื้นที่ที่ไม่มีการให้บริการ					
จังหวัด	ปริมาณขยะที่เกิดขึ้น	จำนวน อปท. ที่มีการให้บริการ	ปริมาณขยะที่เกิดขึ้นใน อปท. พื้นที่ให้บริการ	ปริมาณขยะที่เก็บขนไปกำจัด	ปริมาณขยะที่ถูกนำไปใช้ประโยชน์	ปริมาณขยะที่ไม่มีการให้บริการ	ปริมาณขยะที่กำจัดไม่ถูกต้อง	ปริมาณขยะที่กำจัดถูกต้อง	การนำไปใช้ประโยชน์	การนำไปกำจัด	Landfill	Compost	Incinerator	อื่น ๆ	จำนวน อปท. ที่ไม่มีการให้บริการ	ปริมาณขยะที่เกิดขึ้นใน อปท. พื้นที่ไม่ให้บริการ	ปริมาณขยะที่ถูกนำไปใช้ประโยชน์	ปริมาณขยะที่กำจัดไม่ถูกต้อง	ปริมาณขยะที่ถูกนำไปใช้ประโยชน์ (5)+(9)+(17)	ปริมาณขยะสะสม
จังหวัดยะลา	(ตัน/วัน)	(แห่ง)	(ตัน/วัน)	(ตัน/วัน)	(ตัน/วัน)	(ตัน/วัน)	(ตัน/วัน)	(ตัน/วัน)	(ตัน/วัน)	(ตัน/วัน)	(ตัน/วัน)	(ตัน/วัน)	(ตัน/วัน)	(ตัน/วัน)	(แห่ง)	(ตัน/วัน)	(ตัน/วัน)	(ตัน/วัน)	(ตัน/วัน)	(ตัน)

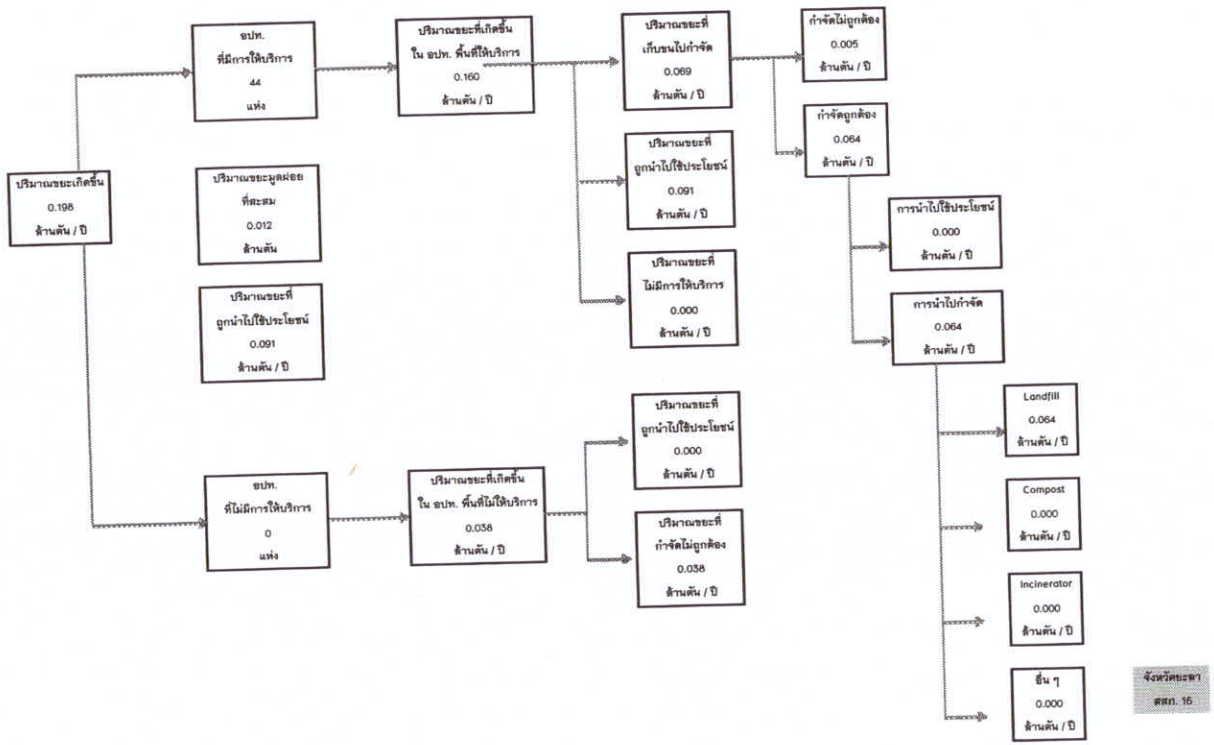

แบบสำรวจที่ 1 ข้อมูลปริมาณขยะมูลฝอย จ.พัทลุง / สผภ. 16

	1	2	3	4	5	6	7	8	9	10	11	12	13	14	15	16	17	18	19	20
		พื้นที่ที่มีการให้บริการ													พื้นที่ที่ไม่มีการให้บริการ					
จังหวัด	ปริมาณขยะที่เกิดขึ้น	จำนวน อปท. ที่มีการให้บริการ	ปริมาณขยะที่เกิดขึ้นใน อปท. พื้นที่ให้บริการ	ปริมาณขยะที่เก็บขนไปกำจัด	ปริมาณขยะที่ถูกนำไปใช้ประโยชน์	ปริมาณขยะที่ไม่มีการให้บริการ	ปริมาณขยะที่กำจัดไม่ถูกต้อง	ปริมาณขยะที่กำจัดถูกต้อง	การนำไปใช้ประโยชน์	การนำไปกำจัด	Landfill	Compost	Incinerator	อื่น ๆ	จำนวน อปท. ที่ไม่มีการให้บริการ	ปริมาณขยะที่เกิดขึ้นใน อปท. พื้นที่ไม่ให้บริการ	ปริมาณขยะที่ถูกนำไปใช้ประโยชน์	ปริมาณขยะที่กำจัดไม่ถูกต้อง	ปริมาณขยะที่ถูกนำไปใช้ประโยชน์ (5)+(9)+(17)	ปริมาณขยะสะสม
จังหวัดพัทลุง	(ตัน/วัน)	(แห่ง)	(ตัน/วัน)	(ตัน/วัน)	(ตัน/วัน)	(ตัน/วัน)	(ตัน/วัน)	(ตัน/วัน)	(ตัน/วัน)	(ตัน/วัน)	(ตัน/วัน)	(ตัน/วัน)	(ตัน/วัน)	(ตัน/วัน)	(แห่ง)	(ตัน/วัน)	(ตัน/วัน)	(ตัน/วัน)	(ตัน/วัน)	(ตัน)
เทศบาลเมืองพัทลุง	40.90	1	40.90	32.00	8.90			32.00		32.00	32.00								8.90	
เทศบาลตำบลเขาชัยสน	3.70	1	3.70	3.00	0.70			3.00		3.00				3					0.70	
เทศบาลตำบลโคกม่วง	10.42														1	10.42	0.50	9.92	0.50	
เทศบาลตำบลจองถนน	3.69	1	3.69	2.00	1.69		2.00												1.69	
เทศบาลตำบลโคกระบาย	5.21	1	5.21	5.00	0.21		5.00												0.21	
เทศบาลตำบลท่ามิหรำ	5.15														1	5.15		5.15	0.00	
เทศบาลตำบลเขาเจียก	10.00	1	10.00	10.00	0.00		10.00												0.00	
เทศบาลตำบลนาท่อม	4.70														1	4.70		4.70	0.00	
เทศบาลตำบลพญาธัน	5.79	1	5.79	3.00	2.79		3.00												2.79	
เทศบาลตำบลปรางหมู่	5.05	1	5.05	1.00	4.05		1.00												4.05	3,600.00
เทศบาลตำบลร่มเมือง	5.29														1	5.29	0.50	4.79	0.50	
เทศบาลตำบลนาโหนด	8.46	1	8.46	1.00	7.46		1.00												7.46	720.00
เทศบาลตำบลท่าแค	7.76	1	7.76	2.00	5.76		2.00												5.76	0.54
เทศบาลตำบลชะรัด	7.12	1	7.12	3.00	4.12		3.00												4.12	
เทศบาลตำบลกงหรา	4.23														1	4.23	0.50	3.73	0.50	
เทศบาลตำบลคลองทรายขาว	6.53	1	6.53	2.00	4.53		2.00												4.53	2,880.00
เทศบาลตำบลสมหวัง	4.68	1	4.68	1.00	3.68		1.00												3.68	414.72
เทศบาลตำบลมะกอกเหนือ	2.46	1	2.46	2.36	0.10		2.36												0.03	1,200.00
เทศบาลตำบลบ้านสวน*	5.23	1	5.23	3.00	2.23		3.00												2.23	
เทศบาลตำบลหนองพ้อ*	6.36	1	6.36	2.50	3.86		2.50												3.86	
เทศบาลตำบลพนางตุง	10.13	1	10.13	1.00	9.13		1.00												9.13	
เทศบาลตำบลนาขยาด	8.33	1	8.33	3.00	5.33		3.00												5.33	
เทศบาลตำบลควนขนุน	2.17	1	2.17	2.00	0.17		2.00												0.17	
เทศบาลตำบลโตนดด้วน	6.23														1	6.23		6.23	0.00	
เทศบาลตำบลตะพนทราย	5.60														1	5.60		5.60	0.00	
เทศบาลตำบลทะเลน้อย	6.78	1	6.78	1.00	5.78		1.00												5.78	180.00
เทศบาลตำบลแพรกหา	5.84	1	5.84	3.00	2.84		3.00												2.84	
เทศบาลตำบลแหลมโตนด	4.97	1	4.97	0.30	4.67		0.30												4.67	360.00
เทศบาลตำบลตะโหมด	4.47	1	4.47	2.00	2.47		2.00												2.47	450.00
เทศบาลตำบลแม่ขรี*	16.00	1	16.00	13.00	3.00			13.00		13.00				13					3.00	
เทศบาลตำบลเขาหัวช้าง	6.87														1	6.87	1.00	5.87	1.00	
เทศบาลตำบลควนเสตง*	7.12	1	7.12	2.00	5.12			2.00		2.00				2					5.12	
เทศบาลตำบลคลองใหญ่	6.60														1	6.60	0.50	6.10	0.50	
เทศบาลตำบลท่ามะเดื่อ	4.52	1	4.52	3.00	1.52		3.00												1.52	9,450.00
เทศบาลตำบลบางแก้ว*	3.85														1	3.85	0.50	3.35	0.50	
เทศบาลตำบลฉวางพะยูน*	4.47	1	4.47	4.00	0.47			4.00		4.00				4					0.47	
เทศบาลตำบลหารเทา	9.99	1	9.99	3.00	6.99			3.00		3.00				3					6.99	
เทศบาลตำบลปากพะยูน	3.69	1	3.69	3.00	0.69			3.00		3.00				3					0.69	
เทศบาลตำบลตะพนทราย	2.44	1	2.44	1.00	1.44			1.00		1.00				1					1.44	
เทศบาลตำบลเกาะนางคำ	5.69	1	5.69	2.50	3.19			2.50		2.50				2.5					3.19	
เทศบาลตำบลตะพนประดู่	6.57														1	6.57	0.50	6.07	0.50	
เทศบาลตำบลป่าบอน	4.05	1	4.05	1.50	2.55		1.50												2.55	300.00
เทศบาลตำบลลานข่อย	8.42	1	8.42	1.50	6.92		1.50												6.92	
เทศบาลตำบลบ้านพร้าว	8.15	1	8.15	3.00	5.15		3.00												5.15	
เทศบาลตำบลบ้านนา	7.70	1	7.70	5.00	2.70		5.00												2.70	
เทศบาลตำบลชุมพล	8.47	1	8.47	2.00	6.47		2.00												6.47	
เทศบาลตำบลลำสินธุ์	5.98	1	5.98	2.00	3.98		2.00												3.98	
เทศบาลตำบลอ่างทอง	4.42														1	4.42	1.00	3.42	1.00	

แบบสำรวจที่ 1 ข้อมูลปริมาณขยะมูลฝอย จ.พัทลุง / สสภ. 16

	1	2	3	4	5	6	7	8	9	10	11	12	13	14	15	16	17	18	19	20
		พื้นที่ที่มีการให้บริการ													พื้นที่ที่ไม่มีการให้บริการ					
จังหวัด	ปริมาณขยะที่เกิดขึ้น	จำนวน อปท. ที่มีการให้บริการ	ปริมาณขยะที่เกิดขึ้นใน อปท. พื้นที่ให้บริการ	ปริมาณขยะที่เก็บขนไปกำจัด	ปริมาณขยะที่ถูกนำไปใช้ประโยชน์	ปริมาณขยะที่ไม่มีการให้บริการ	ปริมาณขยะที่กำจัดไม่ถูกต้อง	ปริมาณขยะที่กำจัดถูกต้อง	การนำไปใช้ประโยชน์	การนำไปกำจัด	Landfill	Compost	Incinerator	อื่น ๆ	จำนวน อปท. ที่ไม่มีการให้บริการ	ปริมาณขยะที่เกิดขึ้นใน อปท. พื้นที่ไม่ให้บริการ	ปริมาณขยะที่ถูกนำไปใช้ประโยชน์	ปริมาณขยะที่กำจัดไม่ถูกต้อง	ปริมาณขยะที่ถูกนำไปใช้ประโยชน์ (5)+(9)+(17)	ปริมาณขยะสะสม
จังหวัดพัทลุง	(ตัน/วัน)	(แห่ง)	(ตัน/วัน)	(ตัน/วัน)	(ตัน/วัน)	(ตัน/วัน)	(ตัน/วัน)	(ตัน/วัน)	(ตัน/วัน)	(ตัน/วัน)	(ตัน/วัน)	(ตัน/วัน)	(ตัน/วัน)	(ตัน/วัน)	(แห่ง)	(ตัน/วัน)	(ตัน/วัน)	(ตัน/วัน)	(ตัน/วัน)	(ตัน)
ควนมะพร้าว	9.90	1	9.90	2.00	7.90			2.00		2.00	2.00								7.90	
ชัยบุรี	7.51														1	7.51		7.51	0.00	
ตำนาน	5.46	1	5.46	5.00	0.46		5.00												0.46	403.20
ตำป่า	5.46	1	5.46	1.00	4.46			1.00		1.00	1.00								4.46	
คลองเฉลิม	11.83	1	11.83	11.00	0.83		11.00												0.83	12,150.00
เขาชัยสน	9.07														1	9.07		9.07	0.00	
ควนขนุน	7.67														1	7.67		7.67	0.00	
หานโพธิ์	7.80														1	7.80		7.80	0.00	
โคกสัก	6.55														1	6.55		6.55	0.00	
นาปะขอ	9.31	1	9.31	1.60	7.71		1.60												7.71	
ชะมวง	7.52	1	7.52	7.00	0.52		7.00												0.52	2,880.00
ป่าแค	5.60														1	5.60		5.60	0.00	
พนมวังก์	5.60	1	5.60	0.80	4.80		0.80												4.80	
เขาย่า	6.08														1	6.08		6.08	0.00	
ตะแพน	4.59														1	4.59		4.59	0.00	
เขาปู่	5.15	1	5.15	3.00	2.15		3.00												2.15	28.80
เกาะเต่า	10.89														1	10.89		10.89	0.00	
ป่าพะยอม	5.35	1	5.35	3.00	2.35		3.00												2.35	
ฝาละมี	9.74	1	9.74	2.00	7.74		2.00												7.74	
เกาะหมาก	6.55	1	6.55	2.00	4.55			2.00		2.00				2					4.55	
วังใหม่	5.32														1	5.32		5.32	0.00	
โคกทราย	9.34														1	9.34		9.34	0.00	
หุ่งนารี	8.69														1	8.69		8.69	0.00	
ป่าบอน	7.46	1	7.46	5.50	1.96		5.50												1.96	360.00
หนองธง	7.39														1	7.39		7.39	0.00	
รวม (ตัน/วัน)	518.08	48.00	351.65	175.56	176.09		107.06	68.50	-	68.50	35.00			33.50	25.00	166.43	5.00	161.43	181.02	35,377.26
รวม (ตัน/ปี)	189,099.20	48.00	128,352.25	64,079.40	64,272.85	-	39,076.90	25,002.50	-	25,002.50	12,775.00	-	-	12,227.50	25.00	60,746.95	1,825.00	58,921.95	66,072.30	35,377.26

แบบสำรวจที่ 1 ข้อมูลปริมาณขยะมูลฝอย จ.พัทลุง / สสภ. 16

	1	2	3	4	5	6	7	8	9	10	11	12	13	14	15	16	17	18	19	20
		พื้นที่ที่มีการให้บริการ													พื้นที่ที่ไม่มีการให้บริการ					
จังหวัด	ปริมาณขยะที่เกิดขึ้น	จำนวน อปท. ที่มีการให้บริการ	ปริมาณขยะที่เกิดขึ้นใน อปท. พื้นที่ให้บริการ	ปริมาณขยะที่เก็บขนไปกำจัด	ปริมาณขยะที่ถูกนำไปใช้ประโยชน์	ปริมาณขยะที่ไม่มีการให้บริการ	ปริมาณขยะที่กำจัดไม่ถูกต้อง	ปริมาณขยะที่กำจัดถูกต้อง	การนำไปใช้ประโยชน์	การนำไปกำจัด	Landfill	Compost	Incinerator	อื่น ๆ	จำนวน อปท. ที่ไม่มีการให้บริการ	ปริมาณขยะที่เกิดขึ้นใน อปท. พื้นที่ไม่ให้บริการ	ปริมาณขยะที่ถูกนำไปใช้ประโยชน์	ปริมาณขยะที่กำจัดไม่ถูกต้อง	ปริมาณขยะที่ถูกนำไปใช้ประโยชน์ (5)+(9)+(17)	ปริมาณขยะตะสม
จังหวัดพัทลุง	(ตัน/วัน)	(แห่ง)	(ตัน/วัน)	(ตัน/วัน)	(ตัน/วัน)	(ตัน/วัน)	(ตัน/วัน)	(ตัน/วัน)	(ตัน/วัน)	(ตัน/วัน)	(ตัน/วัน)	(ตัน/วัน)	(ตัน/วัน)	(ตัน/วัน)	(แห่ง)	(ตัน/วัน)	(ตัน/วัน)	(ตัน/วัน)	(ตัน/วัน)	(ตัน)

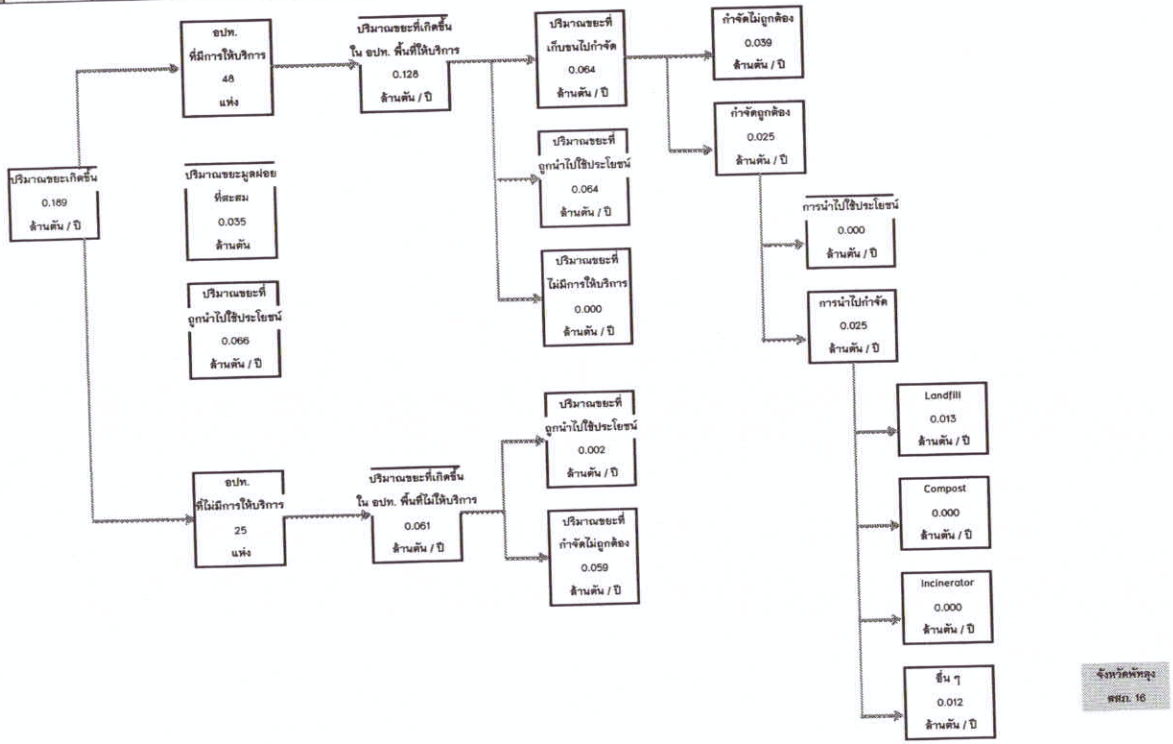

ภาคผนวก ข

สถานที่กำจัดขยะมูลฝอย ทั่วประเทศ

ภาคผนวก ข – 1

สถานที่กำจัดขยะมูลฝอย

สสภ. 1

แผนที่แสดงที่ตั้งสถานที่กำจัดขยะมูลฝอย จังหวัดเชียงใหม่

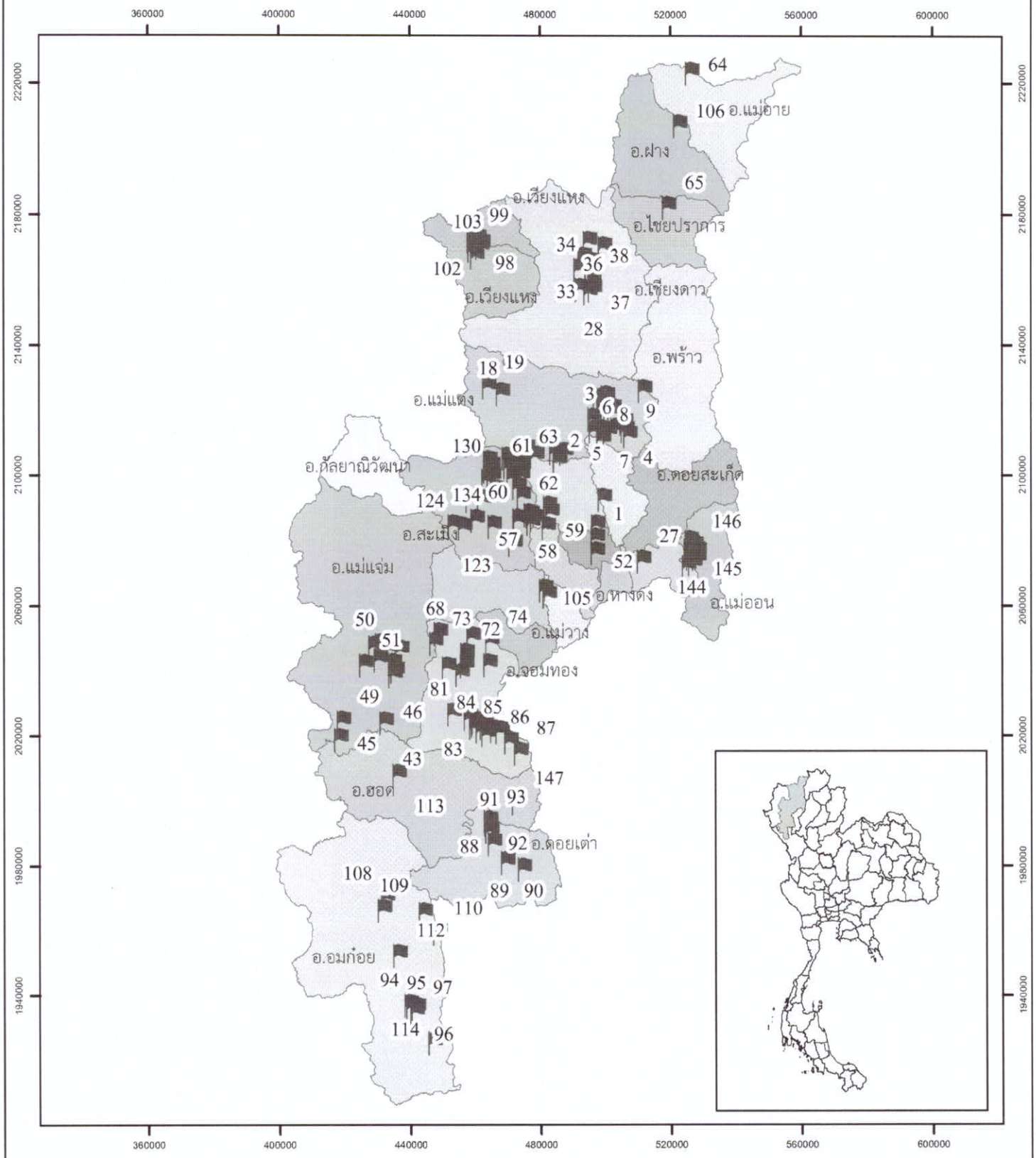

สัญลักษณ์

ตำแหน่งสถานที่กำจัดขยะมูลฝอย

แนวเขตอำเภอ

N W E S

0 12,000 24,000 48,000 72,000 96,000 Meters

กรมควบคุมมลพิษ
POLLUTION CONTROL DEPARTMENT

ส่วนขยะมูลฝอยและสิ่งปฏิกูล

สำนักจัดการการกากของเสียและสารอันตราย กรมควบคุมมลพิษ

กระทรวงทรัพยากรธรรมชาติและสิ่งแวดล้อม

สถานที่กำจัดขยะมูลฝอยจังหวัดเชียงใหม่ ปี 2557

ลำดับที่	ชื่อสถานที่กำจัดขยะมูลฝอย	ที่อยู่	ผู้ดำเนินการ	จังหวัด	ปีที่เปิดดำเนินการ	กระบวนการ	ความถูกต้องของการดำเนินการ	พิกัดสถานที่กำจัดขยะมูลฝอย				ผู้ที่งร่วม	ปริมาณขยะที่เข้าระบบ (ตัน/วัน)
								โซน	ภูมิภาค	พิกัดแกน X	พิกัดแกน Y		
1	บ่อขยะทน.ชม	ถนนหายยา ต.หายยา อ.เมือง จ.เชียงใหม่	ทน.ชม	เชียงใหม่	2545	Transfer Station	ถูกต้อง	47	ภาคเหนือ	497682.00	2075952.00	1	250.00
2	บ่อขยะทต.ช้างเผือก	หมู่ 2 ต.ช้างเผือก อ.เมือง จ.เชียงใหม่	ทต.ช้างเผือก	เชียงใหม่	2548	Other	ถูกต้อง	47	ภาคเหนือ	497649.00	2080247.00	1	2.00
3	บ่อขยะทม.เมืองแกน	หมู่ 6 ต.อินทขิล อ.แม่แตง จ.เชียงใหม่	ทม.เมืองแกน	เชียงใหม่	2541	Open Dump	ไม่ถูกต้อง	47	ภาคเหนือ	497096.00	2113490.00	1	15.00
4	บ่อขยะทต.สันมหาพน	สวนป่าอินทขิล หมู่ 7 ต.สันมหาพน อ.แม่แตง จ.เชียงใหม่	ทต.สันมหาพน	เชียงใหม่	2536	Open Dump	ไม่ถูกต้อง	47	ภาคเหนือ	496752.00	2117192.00	1	8.00
5	บ่อขยะทต.แม่หอพระ	บ้านป่าเลา หมู่ 1 ต.แม่หอพระ อ.แม่แตง จ.เชียงใหม่	ทต.แม่หอพระ	เชียงใหม่	2553	Controlled Dump	ถูกต้อง	47	ภาคเหนือ	506849.00	2113588.00	1	1.00
6	บ่อขยะทต.แม่หอพระ	บ้านหัวฝาย หมู่ 2 ต.แม่หอพระ อ.แม่แตง จ.เชียงใหม่	ทต.แม่หอพระ	เชียงใหม่	2553	Controlled Dump	ถูกต้อง	47	ภาคเหนือ	503734.00	2114068.00	0	1.00
7	บ่อขยะทต.แม่หอพระ	บ้านผึ้ง หมู่ 3 ต.แม่หอพระ อ.แม่แตง จ.เชียงใหม่	ทต.แม่หอพระ	เชียงใหม่	2553	Controlled Dump	ถูกต้อง	47	ภาคเหนือ	501475.00	2113212.00	0	1.00
8	บ่อขยะทต.แม่หอพระ	บ้านแม่หอพระ หมู่ 5 ต.แม่หอพระ อ.แม่แตง จ.เชียงใหม่	ทต.แม่หอพระ	เชียงใหม่	2553	Controlled Dump	ถูกต้อง	47	ภาคเหนือ	499427.00	2113685.00	0	1.00
9	บ่อขยะทต.แม่หอพระ	บ้านแม่นาป้าก หมู่ 6 ต.แม่หอพระ อ.แม่แตง จ.เชียงใหม่	ทต.แม่หอพระ	เชียงใหม่	2553	Open Dump	ไม่ถูกต้อง	47	ภาคเหนือ	499478.00	2110819.00	0	1.00
10	บ่อขยะทต.แม่หอพระ	บ้านป่าไม้ หมู่ 8 ต.แม่หอพระ อ.แม่แตง จ.เชียงใหม่	ทต.แม่หอพระ	เชียงใหม่	2553	Open Dump	ไม่ถูกต้อง	47	ภาคเหนือ	507661.00	2111954.00	0	1.00
11	บ่อขยะทต.แม่หอพระ	บ้านภูติน หมู่ 9 ต.แม่หอพระ อ.แม่แตง จ.เชียงใหม่	ทต.แม่หอพระ	เชียงใหม่	2553	Open Dump	ไม่ถูกต้อง	47	ภาคเหนือ	506427.00	2115891.00	0	1.00
12	บ่อขยะอบต.บ้านเปา	บ้านแม่โจ้ หมู่ 1 ต.บ้านเป้า อ.แม่แตง จ.เชียงใหม่	อบต.บ้านเปา	เชียงใหม่	2550	Controlled Dump	ถูกต้อง	47	ภาคเหนือ	500825.00	2124097.00	1	1.00
13	บ่อขยะอบต.บ้านเปา	บ้านแม่เลิม หมู่2 ต.บ้านเป้า อ.แม่แตง จ.เชียงใหม่	อบต.บ้านเปา	เชียงใหม่	2548	Controlled Dump	ถูกต้อง	47	ภาคเหนือ	499503.00	2123353.00	0	1.00
14	บ่อขยะอบต.บ้านเปา	บ้านสบเลิม หมู่ 3 ต.บ้านเป้า อ.แม่แตง จ.เชียงใหม่	อบต.บ้านเปา	เชียงใหม่	2554	Controlled Dump	ถูกต้อง	47	ภาคเหนือ	498426.00	2122920.00	0	1.00
15	บ่อขยะอบต.บ้านเปา	บ้านเป้า หมู่ 4 ต.บ้านเป้า อ.แม่แตง จ.เชียงใหม่	อบต.บ้านเปา	เชียงใหม่	2548	Controlled Dump	ถูกต้อง	47	ภาคเหนือ	499751.00	2121104.00	0	1.00
16	บ่อขยะอบต.บ้านเปา	บ้านแพะ หมู่ 5 ต.บ้านเป้า อ.แม่แตง จ.เชียงใหม่	อบต.บ้านเปา	เชียงใหม่	2555	Open Dump	ไม่ถูกต้อง	47	ภาคเหนือ	500830.00	2121663.00	0	1.00
17	บ่อขยะอบต.บ้านเปา	บ้านก้างหงส์ หมู่ 6 ต.บ้านเป้า อ.แม่แตง จ.เชียงใหม่	อบต.บ้านเปา	เชียงใหม่	2550	Open Dump	ไม่ถูกต้อง	47	ภาคเหนือ	501654.00	2119598.00	0	1.00
18	บ่อขยะอบต.บ้านเปา	บ้านตง หมู่ 7 ต.บ้านเป้า อ.แม่แตง จ.เชียงใหม่	อบต.บ้านเปา	เชียงใหม่	2548	Open Dump	ไม่ถูกต้อง	47	ภาคเหนือ	502858.00	2120117.00	0	1.00
19	บ่อขยะชุมชน อบต.ป่าแป๋	บ้านแม่เลา หมู่ 5 ถ.แม่มาลัย-ปาย ต.ป่าแป๋ อ.แม่แตง จ.เชียงใหม่	ชุมชน อบต.ป่าแป๋	เชียงใหม่	2553	Open Dump	ไม่ถูกต้อง	47	ภาคเหนือ	468665.00	2124985.00	1	1.00
20	บ่อขยะชุมชน อบต.ป่าแป๋	บ้านแม่และ หมู่ 8 ถ.แม่มาลัย-ปาย ต.ป่าแป๋ อ.แม่แตง จ.เชียงใหม่	ชุมชน อบต.ป่าแป๋	เชียงใหม่	2553	Open Dump	ไม่ถูกต้อง	47	ภาคเหนือ	464426.00	2127005.00	0	1.00
21	บ่อขยะชุมชน อบต.สันป่ายาง	บ้านหนองบัว หมู่ 1 ต.สันป่ายาง อ.แม่แตง จ.เชียงใหม่	ชุมชน อบต.สันป่ายาง	เชียงใหม่	2554	Controlled Dump	ถูกต้อง	47	ภาคเหนือ	485000.00	2106787.00	1	1.00
22	บ่อขยะชุมชน อบต.สันป่ายาง	บ้านสันป่ายาง หมู่ 2 ต.สันป่ายาง อ.แม่แตง จ.เชียงใหม่	ชุมชน อบต.สันป่ายาง	เชียงใหม่	2540	Controlled Dump	ถูกต้อง	47	ภาคเหนือ	488071.00	2106608.00	0	1.00
23	บ่อขยะชุมชน อบต.สันป่ายาง	บ้านสันป่าตึง หมู่ 3 ต.สันป่ายาง อ.แม่แตง จ.เชียงใหม่	ชุมชน อบต.สันป่ายาง	เชียงใหม่	2544	Controlled Dump	ถูกต้อง	47	ภาคเหนือ	486227.00	2104326.00	0	1.00
24	บ่อขยะชุมชน อบต.สันป่ายาง	บ้านหนองก๊าย หมู่ 4 ต.สันป่ายาง อ.แม่แตง จ.เชียงใหม่	ชุมชน อบต.สันป่ายาง	เชียงใหม่	2544	Open Dump	ไม่ถูกต้อง	47	ภาคเหนือ	486081.00	2104180.00	0	1.00
25	บ่อขยะชุมชน อบต.สันป่ายาง	บ้านเยียก หมู่ 5 ต.สันป่ายาง อ.แม่แตง จ.เชียงใหม่	ชุมชน อบต.สันป่ายาง	เชียงใหม่	2554	Open Dump	ไม่ถูกต้อง	47	ภาคเหนือ	479220.00	2105562.00	0	1.00
26	บ่อขยะชุมชน อบต.สันป่ายาง	บ้านผาเด่น หมู่ 6 ต.สันป่ายาง อ.แม่แตง จ.เชียงใหม่	ชุมชน อบต.สันป่ายาง	เชียงใหม่	2555	Open Dump	ไม่ถูกต้อง	47	ภาคเหนือ	476416.00	2107875.00	0	1.00
27	บ่อขยะทม.แม่โจ้	เช่าที่ดิน ต.หนองหาร อ.สันทราย จ.เชียงใหม่	ทม.แม่โจ้	เชียงใหม่	2548	Transfer Station	ไม่ถูกต้อง	47	ภาคเหนือ	499804.00	2092468.00	1	21.00
28	บ่อขยะทต.สันกำแพง	ม.3 ต.สันกำแพง อ.สันกำแพง จ.เชียงใหม่	ทต.สันกำแพง	เชียงใหม่	2548	Transfer Station	ไม่ถูกต้อง	47	ภาคเหนือ	511806.00	2073515.00	1	20.00
29	บ่อขยะทต.เมืองงาย	บ้านเมืองงาย หมู่ 1 ถ.แม่ช้อน-นาหวาย ต.เมืองงาย อ.เชียงดาว	ทต.เมืองงาย	เชียงใหม่	2539	Controlled Dump	ถูกต้อง	47	ภาคเหนือ	495575.00	2155883.00	2	2.00
30	บ่อขยะชุมชน ทต.เมืองนะ	บ้านห้วยไส้ หมู่ 7 ต.เมืองนะ อ.เชียงดาว จ.เชียงใหม่	ชุมชน ทต.เมืองนะ	เชียงใหม่	2549	Controlled Dump	ถูกต้อง	47	ภาคเหนือ	496042.00	2165256.00	1	2.00
31	บ่อขยะชุมชน ทต.เมืองนะ	บ้านโป่งอ่าง หมู่ 5 ต.เมืองนะ อ.เชียงดาว จ.เชียงใหม่	ชุมชน ทต.เมืองนะ	เชียงใหม่	2549	Controlled Dump	ถูกต้อง	47	ภาคเหนือ	493820.00	2166623.00	0	2.00
32	บ่อขยะชุมชน ทต.เมืองนะ	บ้านน้ำรู หมู่ 6 ต.เมืองนะ อ.เชียงดาว จ.เชียงใหม่	ชุมชน ทต.เมืองนะ	เชียงใหม่	2549	Open Dump	ไม่ถูกต้อง	47	ภาคเหนือ	500033.00	2169721.00	0	2.00
33	บ่อขยะชุมชน ทต.เมืองนะ	บ้านนาหวาย หมู่ 3 ต.เมืองนะ อ.เชียงดาว จ.เชียงใหม่	ชุมชน ทต.เมืองนะ	เชียงใหม่	2535	Open Dump	ไม่ถูกต้อง	47	ภาคเหนือ	495369.00	2171344.00	0	2.00
34	บ่อขยะชุมชน ทต.ทุ่งข้าวพวง	บ้านห้วยเป้า หมู่ 1 ต.ทุ่งข้าวพวง อ.เชียงดาว จ.เชียงใหม่	ชุมชน ทต.ทุ่งข้าวพวง	เชียงใหม่	2548	Controlled Dump	ถูกต้อง	47	ภาคเหนือ	495914.00	2162838.00	1	1.00
35	บ่อขยะชุมชน ทต.ทุ่งข้าวพวง	บ้านแม่ก๊อน หมู่ 2 ต.ทุ่งข้าวพวง อ.เชียงดาว จ.เชียงใหม่	ชุมชน ทต.ทุ่งข้าวพวง	เชียงใหม่	2543	Controlled Dump	ถูกต้อง	47	ภาคเหนือ	492603.00	2163080.00	0	1.00

ลำดับที่	ชื่อสถานที่กำจัดขยะมูลฝอย	ที่อยู่	ผู้ดำเนินการ	จังหวัด	ปีที่เปิดดำเนินการ	กระบวนการ	ความถูกต้องของการดำเนินการ	พิกัดสถานที่กำจัดขยะมูลฝอย				ผู้ทิ้งร่วม	ปริมาณขยะที่เข้าระบบ (ตัน/วัน)
								โซน	ภูมิภาค	พิกัดแกน X	พิกัดแกน Y		
36	บ่อขยะชุมชน ทต.ทุ่งข้าวพวง	บ้านทุ่งข้าวพวง หมู่ 3 ต.ทุ่งข้าวพวง อ.เชียงดาว จ.เชียงใหม่	ชุมชน ทต.ทุ่งข้าวพวง	เชียงใหม่	2543	Controlled Dump	ถูกต้อง	47	ภาคเหนือ	495992.00	2161889.00	0	1.00
37	บ่อขยะชุมชน ทต.ทุ่งข้าวพวง	บ้านแม่จา หมู่ 4 ต.ทุ่งข้าวพวง อ.เชียงดาว จ.เชียงใหม่	ชุมชน ทต.ทุ่งข้าวพวง	เชียงใหม่	2555	Open Dump	ไม่ถูกต้อง	47	ภาคเหนือ	492969.00	2157018.00	0	1.00
38	บ่อขยะชุมชน ทต.ทุ่งข้าวพวง	บ้านห้วยทรายขาว หมู่ 5 ต.ทุ่งข้าวพวง อ.เชียงดาว จ.เชียงใหม่	ชุมชน ทต.ทุ่งข้าวพวง	เชียงใหม่	2543	Open Dump	ไม่ถูกต้อง	47	ภาคเหนือ	496919.00	2156892.00	0	1.00
39	บ่อขยะชุมชน ทต.ทุ่งข้าวพวง	บ้านห้วยตีนตั้ง หมู่ 7 ต.ทุ่งข้าวพวง อ.เชียงดาว จ.เชียงใหม่	ชุมชน ทต.ทุ่งข้าวพวง	เชียงใหม่	2543	Open Dump	ไม่ถูกต้อง	47	ภาคเหนือ	496694.00	2159651.00	0	1.00
40	บ่อขยะทต.แม่แจ่ม	บ้านช่างเคิ่งบน หมู่ที่ 12 อ.แม่แจ่ม จ.เชียงใหม่	ทต.แม่แจ่ม	เชียงใหม่	2535	Open Dump	ไม่ถูกต้อง	47	ภาคเหนือ	434358.00	2047591.00	1	3.00
41	บ่อขยะชุมชน ทต.ท่าผา	บ้านยางหลวง หมู่ที่ 6 อ.แม่แจ่ม จ.เชียงใหม่	ชุมชน ทต.ท่าผา	เชียงใหม่	2548	Controlled Dump	ถูกต้อง	47	ภาคเหนือ	435415.00	2041855.00	1	2.00
42	บ่อขยะชุมชน ทต.ท่าผา	บ้านผานัง หมู่ที่ 2 อ.แม่แจ่ม จ.เชียงใหม่	ชุมชน ทต.ท่าผา	เชียงใหม่	2554	Open Dump	ไม่ถูกต้อง	47	ภาคเหนือ	437582.00	2045957.00	0	2.00
43	บ่อขยะชุมชน ทต.ท่าผา	บ้านไร่ หมู่ที่ 10 อ.แม่แจ่ม จ.เชียงใหม่	ชุมชน ทต.ท่าผา	เชียงใหม่	2548	Open Dump	ไม่ถูกต้อง	47	ภาคเหนือ	431099.00	2043164.00	0	2.00
44	บ่อขยะชุมชน อบต.กองแขก	บ้านห้วยอย หมู่ 3 ต.กองแขก อ.แม่แจ่ม จ.เชียงใหม่	ชุมชน อบต.กองแขก	เชียงใหม่	2543	Open Dump	ไม่ถูกต้อง	47	ภาคเหนือ	432937.00	2023874.00	1	1.00
45	บ่อขยะชุมชน อบต.กองแขก	บ้านกองแขกเหนือ หมู่ 7 ต.กองแขก อ.แม่แจ่ม จ.เชียงใหม่	ชุมชน อบต.กองแขก	เชียงใหม่	2548	Controlled Dump	ถูกต้อง	47	ภาคเหนือ	436206.00	2039643.00	0	1.00
46	บ่อขยะชุมชน อบต.กองแขก	บ้านอมเม็ง หมู่ 8 ต.กองแขก อ.แม่แจ่ม จังหวัดเชียงใหม่	ชุมชน อบต.กองแขก	เชียงใหม่	2550	Controlled Dump	ถูกต้อง	47	ภาคเหนือ	419031.00	2018753.00	0	1.00
47	บ่อขยะชุมชน อบต.กองแขก	บ้านกองแขกใต้ หมู่ 11 ต.กองแขก อ.แม่แจ่ม จ.เชียงใหม่	ชุมชน อบต.กองแขก	เชียงใหม่	2548	Controlled Dump	ถูกต้อง	47	ภาคเหนือ	435528.00	2038304.00	0	1.00
48	บ่อขยะชุมชน อบต.ช้างเคิ่ง	บ้านบนนา หมู่ที่ 14 อ.แม่แจ่ม จ.เชียงใหม่	ชุมชน อบต.ช้างเคิ่ง	เชียงใหม่	2544	Controlled Dump	ถูกต้อง	47	ภาคเหนือ	429486.00	2047020.00	1	1.00
49	บ่อขยะชุมชน อบต.ช้างเคิ่ง	บ้านห้วยริน หมู่ที่ 9 อ.แม่แจ่ม จ.เชียงใหม่	ชุมชน อบต.ช้างเคิ่ง	เชียงใหม่	2550	Controlled Dump	ถูกต้อง	47	ภาคเหนือ	434384.00	2046293.00	0	1.00
50	บ่อขยะชุมชน อบต.ช้างเคิ่ง	บ้านใหม่ปูเลย หมู่ที่ 19 อ.แม่แจ่ม จ.เชียงใหม่	ชุมชน อบต.ช้างเคิ่ง	เชียงใหม่	2548	Open Dump	ไม่ถูกต้อง	47	ภาคเหนือ	419801.00	2024150.00	0	1.00
51	บ่อขยะชุมชน อบต.ช้างเคิ่ง	บ้านพุทธเอ้น หมู่ที่ 15 อ.แม่แจ่ม จ.เชียงใหม่	ชุมชน อบต.ช้างเคิ่ง	เชียงใหม่	2548	Open Dump	ไม่ถูกต้อง	47	ภาคเหนือ	431523.00	2047944.00	0	1.00
52	บ่อขยะอบต.บ้านทับ	บ้านลองธาร หมู่ 1 ต.บ้านทับ อ.แม่แจ่ม จ.เชียงใหม่	อบต.บ้านทับ	เชียงใหม่	2550	Controlled Dump	ถูกต้อง	47	ภาคเหนือ	426617.00	2041582.00	1	2.00
53	บ่อขยะอบต.ดอนแก้ว	สุสานบ้านป่ารอก หมู่ 6 ต.ดอนแก้ว อ.แม่ริม จ.เชียงใหม่	อบต.ดอนแก้ว	เชียงใหม่	2548	Incinerator	ไม่ถูกต้อง	47	ภาคเหนือ	497769.00	2084366.00	1	5.00
54	บ่อขยะชุมชน อบต.โป่งแยง	บ้านโป่งแยงใน หมู่ ถ.แม่ริม-สะเมิง อ.แม่ริม จ.เชียงใหม่	ชุมชน อบต.โป่งแยง	เชียงใหม่	2555	Controlled Dump	ถูกต้อง	47	ภาคเหนือ	477775.00	2087388.00	1	1.00
55	บ่อขยะชุมชน อบต.โป่งแยง	บ้านโป่งแยงนอก หมู่ 2 ถ.แม่ริม-สะเมิง อ.แม่ริม จ.เชียงใหม่	ชุมชน อบต.โป่งแยง	เชียงใหม่	2551	Controlled Dump	ถูกต้อง	47	ภาคเหนือ	483166.00	2090075.00	0	1.00
56	บ่อขยะชุมชน อบต.โป่งแยง	บ้านกองแหะ หมู่ 4 ถ.แม่ริม-สะเมิง อ.แม่ริม จ.เชียงใหม่	ชุมชน อบต.โป่งแยง	เชียงใหม่	2555	Controlled Dump	ถูกต้อง	47	ภาคเหนือ	479255.00	2086358.00	0	1.00
57	บ่อขยะชุมชน อบต.โป่งแยง	บ้านแม่สาใหม่ หมู่ 6 ถ.แม่ริม-สะเมิง ต.โป่งแยง อ.แม่ริม จ.เชียงใหม่	ชุมชน อบต.โป่งแยง	เชียงใหม่	2555	Controlled Dump	ถูกต้อง	47	ภาคเหนือ	483748.00	2088190.00	0	1.00
58	บ่อขยะชุมชน อบต.โป่งแยง	บ้านบวกจัน หมู่ 7 ถ.แม่ริม-สะเมิง ต.โป่งแยง อ.แม่ริม จ.เชียงใหม่	ชุมชน อบต.โป่งแยง	เชียงใหม่	2555	Controlled Dump	ถูกต้อง	47	ภาคเหนือ	477992.00	2085081.00	0	1.00
59	บ่อขยะชุมชน อบต.โป่งแยง	บ้านบวกเต๋ย หมู่ 8 ถ.แม่ริม-สะเมิง ต.โป่งแยง อ.แม่ริม จ.เชียงใหม่	ชุมชน อบต.โป่งแยง	เชียงใหม่	2555	Controlled Dump	ถูกต้อง	47	ภาคเหนือ	477176.00	2087668.00	0	1.00
60	บ่อขยะชุมชน อบต.โป่งแยง	บ้านยานกก หมู่ 9 ถ.แม่ริม-สะเมิง ต.โป่งแยง อ.แม่ริม จ.เชียงใหม่	ชุมชน อบต.โป่งแยง	เชียงใหม่	2555	Open Dump	ไม่ถูกต้อง	47	ภาคเหนือ	482710.00	2083728.00	0	1.00
61	บ่อขยะชุมชน อบต.สะลวง	บ้านนาหก หมู่ 1 ต.สะลวง อ.แม่ริม จ.เชียงใหม่	ชุมชน อบต.สะลวง	เชียงใหม่	2545	Controlled Dump	ถูกต้อง	47	ภาคเหนือ	474889.00	2099499.00	1	1.00
62	บ่อขยะชุมชน อบต.สะลวง	บ้านสะลวงใน หมู่ 2 ต.สะลวง อ.แม่ริม จ.เชียงใหม่	ชุมชน อบต.สะลวง	เชียงใหม่	2554	Controlled Dump	ถูกต้อง	47	ภาคเหนือ	474873.00	2101322.00	0	1.00
63	บ่อขยะชุมชน อบต.สะลวง	บ้านสะลวงนอก หมู่ 3 ต.สะลวง อ.แม่ริม จ.เชียงใหม่	ชุมชน อบต.สะลวง	เชียงใหม่	2548	Open Dump	ไม่ถูกต้อง	47	ภาคเหนือ	474884.00	2103237.00	0	1.00
64	บ่อขยะชุมชน อบต.สะลวง	บ้านกาดฮาง หมู่ 4 ต.สะลวง อ.แม่ริม จ.เชียงใหม่	ชุมชน อบต.สะลวง	เชียงใหม่	2547	Open Dump	ไม่ถูกต้อง	47	ภาคเหนือ	474883.00	2104066.00	0	1.00
65	บ่อขยะทต.แม่อาย	บ้านป่าบงใต้ หมู่ 9 ต.มะลิกา อ.แม่อาย จ.เชียงใหม่	ทต.แม่อาย	เชียงใหม่	2548	Controlled Dump	ถูกต้อง	47	ภาคเหนือ	526750.00	2222996.00	1	9.00
66	บ่อขยะชุมชน อบต.แม่ทะลบ	บ้านใหม่พัฒนา หมู่ 6 ต.แม่ทะลบ อ.ไชยปราการ จ.เชียงใหม่	ชุมชน อบต.แม่ทะลบ	เชียงใหม่	2548	Open Dump	ไม่ถูกต้อง	47	ภาคเหนือ	519650.00	2181936.00	1	1.00
67	บ่อขยะทต.จอมทอง	หมู่ 15 ต.ข่วงเปา อ.จอมทอง จ.เชียงใหม่	ทต.จอมทอง	เชียงใหม่	2548	Open Dump	ไม่ถูกต้อง	47	ภาคเหนือ	464754.00	2041720.00	2	1.00
68	บ่อขยะทต.บ้านหลวง	หมู่ 2 ต.บ้านหลวง อ.จอมทอง จ.เชียงใหม่	ทต.บ้านหลวง	เชียงใหม่	N/A	Controlled Dump	ถูกต้อง	47	ภาคเหนือ	459558.00	2050080.00	0	1.00
69	บ่อขยะทต.บ้านหลวง	หมู่ 3 ต.บ้านหลวง อ.จอมทอง จ.เชียงใหม่	ทต.บ้านหลวง	เชียงใหม่	N/A	Controlled Dump	ถูกต้อง	47	ภาคเหนือ	449636.00	2051271.00	0	1.00
70	บ่อขยะทต.บ้านหลวง	หมู่ 4 ต.บ้านหลวง อ.จอมทอง จ.เชียงใหม่	ทต.บ้านหลวง	เชียงใหม่	N/A	Controlled Dump	ถูกต้อง	47	ภาคเหนือ	452017.00	2040793.00	0	1.00
71	บ่อขยะทต.บ้านหลวง	หมู่ 5 ต.บ้านหลวง อ.จอมทอง จ.เชียงใหม่	ทต.บ้านหลวง	เชียงใหม่	N/A	Controlled Dump	ถูกต้อง	47	ภาคเหนือ	457653.00	2041428.00	0	1.00
72	บ่อขยะทต.บ้านหลวง	หมู่ 6 ต.บ้านหลวง อ.จอมทอง จ.เชียงใหม่	ทต.บ้านหลวง	เชียงใหม่	N/A	Controlled Dump	ถูกต้อง	47	ภาคเหนือ	456303.00	2038650.00	0	1.00

ลำดับที่	ชื่อสถานที่กำจัดขยะมูลฝอย	ที่อยู่	ผู้ดำเนินการ	จังหวัด	ปีที่เปิดดำเนินการ	กระบวนการ	ความถูกต้องของการดำเนินการ	พิกัดสถานที่กำจัดขยะมูลฝอย				ผู้ทิ้งร่วม	ปริมาณขยะที่เข้าระบบ (ตัน/วัน)
								โซน	ภูมิภาค	พิกัดแกน X	พิกัดแกน Y		
73	บ่อขยะทต.บ้านหลวง	หมู่ 7 ต.บ้านหลวง อ.จอมทอง จ.เชียงใหม่	ทต.บ้านหลวง	เชียงใหม่	N/A	Controlled Dump	ถูกต้อง	47	ภาคเหนือ	457732.00	2044921.00	0	1.00
74	บ่อขยะทต.บ้านหลวง	หมู่ 8 ต.บ้านหลวง อ.จอมทอง จ.เชียงใหม่	ทต.บ้านหลวง	เชียงใหม่	N/A	Controlled Dump	ถูกต้อง	47	ภาคเหนือ	448207.00	2048255.00	0	1.00
75	บ่อขยะทต.บ้านหลวง	หมู่ 9 ต.บ้านหลวง อ.จอมทอง จ.เชียงใหม่	ทต.บ้านหลวง	เชียงใหม่	N/A	Controlled Dump	ถูกต้อง	47	ภาคเหนือ	465273.00	2048731.00	0	1.00
76	บ่อขยะชุมชน อบต.แม่สอย	บ้านหนองค้น หมู่ 1 ต.แม่สอย อ.จอมทอง จ.เชียงใหม่	ชุมชน อบต.แม่สอย	เชียงใหม่	2546	Controlled Dump	ถูกต้อง	47	ภาคเหนือ	466765.00	2021360.00	1	1.00
77	บ่อขยะชุมชน อบต.แม่สอย	บ้านวังน้ำหยาด หมู่ 2 ต.แม่สอย อ.จอมทอง จ.เชียงใหม่	ชุมชน อบต.แม่สอย	เชียงใหม่	2552	Controlled Dump	ถูกต้อง	47	ภาคเหนือ	461024.00	2023625.00	0	1.00
78	บ่อขยะชุมชน อบต.แม่สอย	ป่าช้าหลวง หมู่3 ต.แม่สอย อ.จอมทอง จ.เชียงใหม่	ชุมชน อบต.แม่สอย	เชียงใหม่	2552	Controlled Dump	ถูกต้อง	47	ภาคเหนือ	462256.00	2021278.00	0	1.00
79	บ่อขยะชุมชน อบต.แม่สอย	บ้านโรงวัว หมู่ 5 ต.แม่สอย อ.จอมทอง จ.เชียงใหม่	ชุมชน อบต.แม่สอย	เชียงใหม่	2546	Controlled Dump	ถูกต้อง	47	ภาคเหนือ	464026.00	2020215.00	0	1.00
80	บ่อขยะชุมชน อบต.แม่สอย	บ้านสบสอย หมู่ 7 ต.แม่สอย อ.จอมทอง จ.เชียงใหม่	ชุมชน อบต.แม่สอย	เชียงใหม่	2546	Controlled Dump	ถูกต้อง	47	ภาคเหนือ	460275.00	2022414.00	0	1.00
81	บ่อขยะชุมชน อบต.แม่สอย	บ้านห้วยห้า หมู่ 11 ต.แม่สอย อ.จอมทอง จ.เชียงใหม่	ชุมชน อบต.แม่สอย	เชียงใหม่	2552	Controlled Dump	ถูกต้อง	47	ภาคเหนือ	460767.00	2022883.00	0	1.00
82	บ่อขยะชุมชน อบต.แม่สอย	หมู่ 4 ต.แม่สอย อ.จอมทอง จ.เชียงใหม่	ชุมชน อบต.แม่สอย	เชียงใหม่	N/A	Controlled Dump	ถูกต้อง	47	ภาคเหนือ	453684.00	2026506.00	0	1.00
83	บ่อขยะชุมชน อบต.แม่สอย	หมู่ 6 ต.แม่สอย อ.จอมทอง จ.เชียงใหม่	ชุมชน อบต.แม่สอย	เชียงใหม่	N/A	Controlled Dump	ถูกต้อง	47	ภาคเหนือ	458685.00	2025236.00	0	1.00
84	บ่อขยะชุมชน อบต.แม่สอย	หมู่ 8 ต.แม่สอย อ.จอมทอง จ.เชียงใหม่	ชุมชน อบต.แม่สอย	เชียงใหม่	N/A	Controlled Dump	ถูกต้อง	47	ภาคเหนือ	461066.00	2024125.00	0	1.00
85	บ่อขยะชุมชน อบต.แม่สอย	หมู่ 9 ต.แม่สอย อ.จอมทอง จ.เชียงใหม่	ชุมชน อบต.แม่สอย	เชียงใหม่	N/A	Controlled Dump	ถูกต้อง	47	ภาคเหนือ	463526.00	2022378.00	0	1.00
86	บ่อขยะชุมชน อบต.แม่สอย	หมู่ 10 ต.แม่สอย อ.จอมทอง จ.เชียงใหม่	ชุมชน อบต.แม่สอย	เชียงใหม่	N/A	Controlled Dump	ถูกต้อง	47	ภาคเหนือ	468368.00	2021108.00	0	1.00
87	บ่อขยะชุมชน อบต.แม่สอย	หมู่ 12 ต.แม่สอย อ.จอมทอง จ.เชียงใหม่	ชุมชน อบต.แม่สอย	เชียงใหม่	N/A	Controlled Dump	ถูกต้อง	47	ภาคเหนือ	471146.00	2017933.00	0	1.00
88	บ่อขยะชุมชน อบต.แม่สอย	หมู่ 13 ต.แม่สอย อ.จอมทอง จ.เชียงใหม่	ชุมชน อบต.แม่สอย	เชียงใหม่	N/A	Controlled Dump	ถูกต้อง	47	ภาคเหนือ	474004.00	2014600.00	0	1.00
89	บ่อขยะสหกรณ์นิคมเชื่อนภูมิพล	หมู่ 2 ต.ท่าเดื่อ อ.ดอยเต่า จ.เชียงใหม่	สหกรณ์นิคมเชื่อนภูมิพล	เชียงใหม่	2542	Sanitary/Engineer Landfill	ถูกต้อง	47	ภาคเหนือ	465895.00	1986685.00	1	5.00
90	บ่อขยะชุมชน อบต.ดอยเต่า	บ้านฉิมพลี หมู่ 4 ต.ดอยเต่า อ.ดอยเต่า จ.เชียงใหม่	ชุมชน อบต.ดอยเต่า	เชียงใหม่	2547	Controlled Dump	ถูกต้อง	47	ภาคเหนือ	475174.00	1978875.00	1	2.00
91	บ่อขยะชุมชน อบต.ดอยเต่า	บ้านสันติสุข หมู่ 7 ต.ดอยเต่า อ.ดอยเต่า จ.เชียงใหม่	ชุมชน อบต.ดอยเต่า	เชียงใหม่	2548	Controlled Dump	ถูกต้อง	47	ภาคเหนือ	469987.00	1980976.00	0	2.00
92	บ่อขยะชุมชน อบต.บงตัน	บ้านโพ้ง หมู่ 2 ถ.ฮอด-ดอยเต่า ต.บงตัน อ.ดอยเต่า จ.เชียงใหม่	ชุมชน อบต.บงตัน	เชียงใหม่	2547	Controlled Dump	ถูกต้อง	47	ภาคเหนือ	464908.00	1992616.00	1	2.00
93	บ่อขยะชุมชน อบต.บงตัน	บ้านหนองผักบุ้ง หมู่4 ถ.ฮอด-ดอยเต่า ต.บงตัน อ.ดอยเต่า จ.เชียงใหม่	ชุมชน อบต.บงตัน	เชียงใหม่	2547	Controlled Dump	ถูกต้อง	47	ภาคเหนือ	465127.00	1990485.00	0	2.00
94	บ่อขยะชุมชน อบต.บงตัน	บ้านบงตัน หมู่ 5 ถ.ฮอด-ดอยเต่า ต.บงตัน อ.ดอยเต่า จ.เชียงใหม่	ชุมชน อบต.บงตัน	เชียงใหม่	2545	Open Dump	ไม่ถูกต้อง	47	ภาคเหนือ	464747.00	1993474.00	0	2.00
95	บ่อขยะชุมชน อบต.โป่งทุ่ง	บ้านเกาะหลวง หมู่ 1 ต.โป่งทุ่ง อ.ดอยเต่า จ.เชียงใหม่	ชุมชน อบต.โป่งทุ่ง	เชียงใหม่	2546	Open Dump	ไม่ถูกต้อง	47	ภาคเหนือ	440310.00	1936936.00	1	3.00
96	บ่อขยะชุมชน อบต.โป่งทุ่ง	บ้านสันบ่อเย็น หมู่ 2 ต.โป่งทุ่ง อ.ดอยเต่า จ.เชียงใหม่	ชุมชน อบต.โป่งทุ่ง	เชียงใหม่	2546	Open Dump	ไม่ถูกต้อง	47	ภาคเหนือ	440886.00	1936176.00	0	1.00
97	บ่อขยะชุมชน อบต.โป่งทุ่ง	บ้านโป่งทุ่ง หมู่ 5 ต.โป่งทุ่ง อ.ดอยเต่า จ.เชียงใหม่	ชุมชน อบต.โป่งทุ่ง	เชียงใหม่	2546	Controlled Dump	ถูกต้อง	47	ภาคเหนือ	442407.00	1936004.00	0	1.00
98	บ่อขยะชุมชน อบต.โป่งทุ่ง	บ้านจิ๋วสูง หมู่ 6 ต.โป่งทุ่ง อ.ดอยเต่า จ.เชียงใหม่	ชุมชน อบต.โป่งทุ่ง	เชียงใหม่	2546	Controlled Dump	ถูกต้อง	47	ภาคเหนือ	442113.00	1934779.00	0	1.00
99	บ่อขยะอบจ.เชียงใหม่	บ้านป่าตึงน้อย หมู่ 1 ต.ป่าป้อง อ.ดอยสะเก็ด จ.เชียงใหม่	อบจ.เชียงใหม่	เชียงใหม่	2553	Integrated Management	ถูกต้อง	47	ภาคเหนือ	461463.00	2172256.00	11	80.00
100	บ่อขยะทต.แสนไห	บ้านสันตวงดี หมู่ 1 ต.แสนไห อ.เวียงแหง จ.เชียงใหม่	ทต.แสนไห	เชียงใหม่	2553	Controlled Dump	ถูกต้อง	47	ภาคเหนือ	459715.00	2171833.00	1	2.00
101	บ่อขยะทต.แสนไห	บ้านสามปู หมู่ 2 ต.แสนไห อ.เวียงแหง จ.เชียงใหม่	ทต.แสนไห	เชียงใหม่	2553	Controlled Dump	ถูกต้อง	47	ภาคเหนือ	462692.00	2170683.00	0	1.00
102	บ่อขยะทต.แสนไห	บ้านม่วงป๊อก หมู่ 3 ต.แสนไห อ.เวียงแหง จ.เชียงใหม่	ทต.แสนไห	เชียงใหม่	2553	Controlled Dump	ถูกต้อง	47	ภาคเหนือ	460008.00	2168998.00	0	1.00
103	บ่อขยะทต.แสนไห	บ้านมหาธาตุ หมู่ 4 ต.แสนไห อ.เวียงแหง จ.เชียงใหม่	ทต.แสนไห	เชียงใหม่	2553	Open Dump	ไม่ถูกต้อง	47	ภาคเหนือ	460835.00	2167003.00	0	1.00
104	บ่อขยะทต.แสนไห	บ้านปางป๋อ หมู่ 5 ต.แสนไห อ.เวียงแหง จ.เชียงใหม่	ทต.แสนไห	เชียงใหม่	2553	Open Dump	ไม่ถูกต้อง	47	ภาคเหนือ	462447.00	2169917.00	0	1.00
105	บ่อขยะทต.แสนไห	บ้านม่วงป๊อก หมู่ 3 ต.แสนไหน อ.เวียงแหง จ.เชียงใหม่ (บ่อใหม่)	ทต.แสนไห	เชียงใหม่	2555	Open Dump	ไม่ถูกต้อง	47	ภาคเหนือ	482916.00	2062892.00	0	1.00
106	บ่อขยะอบต.น้ำบ่อหลวง	บ้านจอมแจ้ง หมู่ 4 ต.น้ำบ่อหลวง อ.สันป่าตอง จ.เชียงใหม่	อบต.น้ำบ่อหลวง	เชียงใหม่	2554	Controlled Dump	ถูกต้อง	47	ภาคเหนือ	481956.00	2064687.00	1	3.00
107	บ่อขยะอบต.น้ำบ่อหลวง	บ้านหนองไหว หมู่ 6 ต.น้ำบ่อหลวง อ.สันป่าตอง จ.เชียงใหม่	อบต.น้ำบ่อหลวง	เชียงใหม่	2554	Controlled Dump	ถูกต้อง	47	ภาคเหนือ	523012.00	2206834.00	0	2.00
108	บ่อขยะทต.เวียงฝาง	617 หมู่ 13 ต.เวียงฝาง อ.ฝาง จ.เชียงใหม่	ทต.เวียงฝาง	เชียงใหม่	2548	Integrated Management	ถูกต้อง	47	ภาคเหนือ	512288.00	2125905.00	20	80.00
109	บ่อขยะทต.เวียงพร้าว	บ้านป่าเสี้ยว หมู่ 3 ต.เวียง อ.พร้าว จ.เชียงใหม่	ทต.เวียงพร้าว	เชียงใหม่	2543	Sanitary/Engineer Landfill	ถูกต้อง	47	ภาคเหนือ	433091.00	1969939.00	1	5.00

ลำดับที่	ชื่อสถานที่กำจัดขยะมูลฝอย	ที่อยู่	ผู้ดำเนินการ	จังหวัด	ปีที่เปิดดำเนินการ	กระบวนการ	ความถูกต้องของการดำเนินการ	พิกัดสถานที่กำจัดขยะมูลฝอย				ผู้ทิ้งร่วม	ปริมาณขยะที่เข้าระบบ (ตัน/วัน)
								โซน	ภูมิภาค	พิกัดแกน X	พิกัดแกน Y		
110	บ่อขยะทต.อมก๋อย	หมู่ 1 ต.อมก๋อย อ.อมก๋อย จ.เชียงใหม่	ทต.อมก๋อย	เชียงใหม่	2542	Controlled Dump	ถูกต้อง	47	ภาคเหนือ	432241.00	1966299.00	1	2.00
114	บ่อขยะทต.บ่อหลวง	บ้านกิ่วลม หมู่ 8 ต.บ่อหลวง อ.ฮอด จ.เชียงใหม่	ทต.บ่อหลวง	เชียงใหม่	2547	Open Dump	ไม่ถูกต้อง	47	ภาคเหนือ	436814.00	2007651.00	1	2.00
115	บ่อขยะทต.บ่อหลวง	หมู่3 ต.บ่อหลวง อ.ฮอด จ.เชียงใหม่	ทต.บ่อหลวง	เชียงใหม่	N/A	Controlled Dump	ถูกต้อง	47	ภาคเหนือ	447546.00	1925335.00	0	1.00
116	บ่อขยะทต.สะเมิงใต้	บ้านแม่สาบ หมู่ 1 ต.สะเมิงใต้ อ.สะเมิง จ.เชียงใหม่	ทต.สะเมิงใต้	เชียงใหม่	2544	Controlled Dump	ถูกต้อง	47	ภาคเหนือ	466163.00	2084019.00	1	1.00
117	บ่อขยะทต.สะเมิงใต้	บ้านห้วยคอก หมู่ 3 ต.สะเมิงใต้ อ.สะเมิง จ.เชียงใหม่	ทต.สะเมิงใต้	เชียงใหม่	2544	Controlled Dump	ถูกต้อง	47	ภาคเหนือ	473986.00	2085827.00	0	1.00
118	บ่อขยะทต.สะเมิงใต้	บ้านทรายมูล หมู่ 5 ต.สะเมิงใต้ อ.สะเมิง จ.เชียงใหม่	ทต.สะเมิงใต้	เชียงใหม่	2537	Controlled Dump	ถูกต้อง	47	ภาคเหนือ	472387.00	2078578.00	0	1.00
119	บ่อขยะทต.สะเมิงเหนือ	หมู่ 1 ต.สะเมิงเหนือ อ.สะเมิง จ.เชียงใหม่	ทต.สะเมิงเหนือ	เชียงใหม่	N/A	Controlled Dump	ถูกต้อง	47	ภาคเหนือ	470353.00	2105067.00	0	1.00
120	บ่อขยะทต.สะเมิงเหนือ	หมู่ 2 ต.สะเมิงเหนือ อ.สะเมิง จ.เชียงใหม่	ทต.สะเมิงเหนือ	เชียงใหม่	N/A	Controlled Dump	ถูกต้อง	47	ภาคเหนือ	470988.00	2102474.00	0	1.00
121	บ่อขยะทต.สะเมิงเหนือ	หมู่ 3 ต.สะเมิงเหนือ อ.สะเมิง จ.เชียงใหม่	ทต.สะเมิงเหนือ	เชียงใหม่	N/A	Controlled Dump	ถูกต้อง	47	ภาคเหนือ	471887.00	2098981.00	0	1.00
122	บ่อขยะทต.สะเมิงเหนือ	หมู่ 4 ต.สะเมิงเหนือ อ.สะเมิง จ.เชียงใหม่	ทต.สะเมิงเหนือ	เชียงใหม่	N/A	Controlled Dump	ถูกต้อง	47	ภาคเหนือ	473634.00	2095912.00	0	1.00
123	บ่อขยะทต.สะเมิงเหนือ	หมู่ 5 ต.สะเมิงเหนือ อ.สะเมิง จ.เชียงใหม่	ทต.สะเมิงเหนือ	เชียงใหม่	N/A	Controlled Dump	ถูกต้อง	47	ภาคเหนือ	475009.00	2093213.00	0	1.00
124	บ่อขยะชุมชน อบต.บ่อแก้ว	บ้านป่าเกี๊ยะนอกหมู่ 1 ต.บ่อแก้ว อ.สะเมิง จ.เชียงใหม่	ชุมชน อบต.บ่อแก้ว	เชียงใหม่	2540	Controlled Dump	ถูกต้อง	47	ภาคเหนือ	457064.00	2083465.00	1	1.00
125	บ่อขยะชุมชน อบต.บ่อแก้ว	หมู่ 3 ต.บ่อแก้ว อ.สะเมิง จ.เชียงใหม่	ชุมชน อบต.บ่อแก้ว	เชียงใหม่	N/A	Controlled Dump	ถูกต้อง	47	ภาคเหนือ	453949.00	2084323.00	0	1.00
126	บ่อขยะชุมชน อบต.แม่สาบ	บ้านห้วยคอก หมู่ 3 ต.แม่สาบ อ.สะเมิง จ.เชียงใหม่	ชุมชน อบต.แม่สาบ	เชียงใหม่	2536	Open Dump	ไม่ถูกต้อง	47	ภาคเหนือ	473628.00	2086062.00	0	1.00
127	บ่อขยะชุมชน อบต.แม่สาบ	บ้านป่างเติม หมู่ 4 ต.แม่สาบ อ.สะเมิง จ.เชียงใหม่	ชุมชน อบต.แม่สาบ	เชียงใหม่	2547	Open Dump	ไม่ถูกต้อง	47	ภาคเหนือ	466920.00	2095142.00	0	1.00
128	บ่อขยะชุมชน อบต.แม่สาบ	บ้านขุนสาบ หมู่ 6 ต.แม่สาบ อ.สะเมิง จ.เชียงใหม่	ชุมชน อบต.แม่สาบ	เชียงใหม่	2547	Controlled Dump	ถูกต้อง	47	ภาคเหนือ	465637.00	2102467.00	0	1.00
129	บ่อขยะชุมชน อบต.แม่สาบ	บ้านทุ่งยาว หมู่ 10 ต.แม่สาบ อ.สะเมิง จ.เชียงใหม่	ชุมชน อบต.แม่สาบ	เชียงใหม่	2539	Controlled Dump	ถูกต้อง	47	ภาคเหนือ	465887.00	2099350.00	0	1.00
130	บ่อขยะชุมชน อบต.แม่สาบ	บ้านป่างเติม หมู่ 1 ต.แม่สาบ อ.สะเมิง จ.เชียงใหม่	ชุมชน อบต.แม่สาบ	เชียงใหม่	N/A	Controlled Dump	ถูกต้อง	47	ภาคเหนือ	464796.00	2104008.00	0	1.00
131	บ่อขยะชุมชน อบต.แม่สาบ	บ้านป่างเติม หมู่ 2 ต.แม่สาบ อ.สะเมิง จ.เชียงใหม่	ชุมชน อบต.แม่สาบ	เชียงใหม่	N/A	Controlled Dump	ถูกต้อง	47	ภาคเหนือ	464744.00	2101098.00	0	1.00
132	บ่อขยะชุมชน อบต.แม่สาบ	บ้านป่างเติม หมู่ 5 ต.แม่สาบ อ.สะเมิง จ.เชียงใหม่	ชุมชน อบต.แม่สาบ	เชียงใหม่	N/A	Controlled Dump	ถูกต้อง	47	ภาคเหนือ	464161.00	2098241.00	0	1.00
133	บ่อขยะชุมชน อบต.แม่สาบ	บ้านป่างเติม หมู่ 7 ต.แม่สาบ อ.สะเมิง จ.เชียงใหม่	ชุมชน อบต.แม่สาบ	เชียงใหม่	N/A	Controlled Dump	ถูกต้อง	47	ภาคเหนือ	462891.00	2092102.00	0	1.00
134	บ่อขยะชุมชน อบต.แม่สาบ	บ้านป่างเติม หมู่ 8 ต.แม่สาบ อ.สะเมิง จ.เชียงใหม่	ชุมชน อบต.แม่สาบ	เชียงใหม่	N/A	Controlled Dump	ถูกต้อง	47	ภาคเหนือ	459346.00	2092102.00	0	1.00
135	บ่อขยะชุมชน อบต.แม่สาบ	บ้านป่างเติม หมู่ 9 ต.แม่สาบ อ.สะเมิง จ.เชียงใหม่	ชุมชน อบต.แม่สาบ	เชียงใหม่	N/A	Controlled Dump	ถูกต้อง	47	ภาคเหนือ	460775.00	2085964.00	0	1.00
136	บ่อขยะอบต.ออนกลาง	บ้านออนกลางใต้ หมู่ 9 ต.ออนกลาง อ.แม่ออน จ.เชียงใหม่	อบต.ออนกลาง	เชียงใหม่	2546	Open Dump	ไม่ถูกต้อง	47	ภาคเหนือ	526243.00	2075600.00	1	1.00
137	บ่อขยะอบต.ออนกลาง	บ้านออนกลาง หมู่ 8 ต.ออนกลาง อ.แม่ออน จ.เชียงใหม่	อบต.ออนกลาง	เชียงใหม่	2546	Open Dump	ไม่ถูกต้อง	47	ภาคเหนือ	528866.00	2076071.00	0	1.00
138	บ่อขยะอบต.ออนกลาง	บ้านป่าตัน หมู่ 6 ต.ออนกลาง อ.แม่ออน จ.เชียงใหม่	อบต.ออนกลาง	เชียงใหม่	2551	Controlled Dump	ถูกต้อง	47	ภาคเหนือ	528689.00	2074728.00	0	1.00
139	บ่อขยะอบต.ออนกลาง	บ้านป่าตัน หมู่ 5 ต.ออนกลาง อ.แม่ออน จ.เชียงใหม่	อบต.ออนกลาง	เชียงใหม่	2548	Open Dump	ไม่ถูกต้อง	47	ภาคเหนือ	528706.00	2074288.00	0	1.00
140	บ่อขยะอบต.ออนกลาง	บ้านออนกลาง หมู่ 7 ต.ออนกลาง อ.แม่ออน จ.เชียงใหม่	อบต.ออนกลาง	เชียงใหม่	2551	Controlled Dump	ถูกต้อง	47	ภาคเหนือ	526800.00	2074484.00	0	1.00
141	บ่อขยะอบต.ออนกลาง	บ้านวาก หมู่ 4 ต.ออนกลาง อ.แม่ออน จ.เชียงใหม่	อบต.ออนกลาง	เชียงใหม่	2546	Open Dump	ไม่ถูกต้อง	47	ภาคเหนือ	527573.00	2072747.00	0	1.00
142	บ่อขยะอบต.ออนกลาง	บ้านทุ่งเหล่า หมู่ 1 ต.ออนกลาง อ.แม่ออน จ.เชียงใหม่	อบต.ออนกลาง	เชียงใหม่	2551	Controlled Dump	ถูกต้อง	47	ภาคเหนือ	525659.00	2071738.00	0	1.00
143	บ่อขยะอบต.ออนเหนือ	บ้านหนองหอย หมู่ 2 ต.ออนเหนือ อ.แม่ออน จ.เชียงใหม่	อบต.ออนเหนือ	เชียงใหม่	2546	Controlled Dump	ถูกต้อง	47	ภาคเหนือ	526436.00	2079544.00	1	1.00
144	บ่อขยะอบต.ออนเหนือ	บ้านห้วยฝาง หมู่ 5 ต.ออนเหนือ อ.แม่ออน จ.เชียงใหม่	อบต.ออนเหนือ	เชียงใหม่	2546	Controlled Dump	ถูกต้อง	47	ภาคเหนือ	526692.00	2078432.00	0	1.00
145	บ่อขยะอบต.ออนเหนือ	บ้านออนหลวย หมู่ 6 ต.ออนเหนือ อ.แม่ออน จ.เชียงใหม่	อบต.ออนเหนือ	เชียงใหม่	2546	Controlled Dump	ถูกต้อง	47	ภาคเหนือ	526233.00	2076715.00	0	1.00
146	บ่อขยะอบต.ออนเหนือ	บ้านห้วยฝาย หมู่ 8 ต.ออนเหนือ อ.แม่ออน จ.เชียงใหม่	อบต.ออนเหนือ	เชียงใหม่	2546	Controlled Dump	ถูกต้อง	47	ภาคเหนือ	528273.00	2076501.00	0	1.00

ลำดับที่	ชื่อสถานที่กำจัดขยะมูลฝอย	ที่อยู่	ผู้ดำเนินการ	จังหวัด	ปีที่เปิดดำเนินการ	กระบวนการ	ความถูกต้องของการดำเนินการ	พิกัดสถานที่กำจัดขยะมูลฝอย				ผู้ทิ้งร่วม	ปริมาณขยะที่เข้าระบบ (ตัน/วัน)
								โซน	ภูมิภาค	พิกัดแกน X	พิกัดแกน Y		
147	บ่อขยะอบต.ออนเหนือ	บ้านแม่ปางทาง หมู่ 10 ต.ออนเหนือ อ.แม่ออน จ.เชียงใหม่	อบต.ออนเหนือ	เชียงใหม่	2546	Controlled Dump	ถูกต้อง	47	ภาคเหนือ	527987.00	2077936.00	0	1.00

แผนที่แสดงที่ตั้งสถานที่กำจัดขยะมูลฝอย จังหวัดเชียงราย

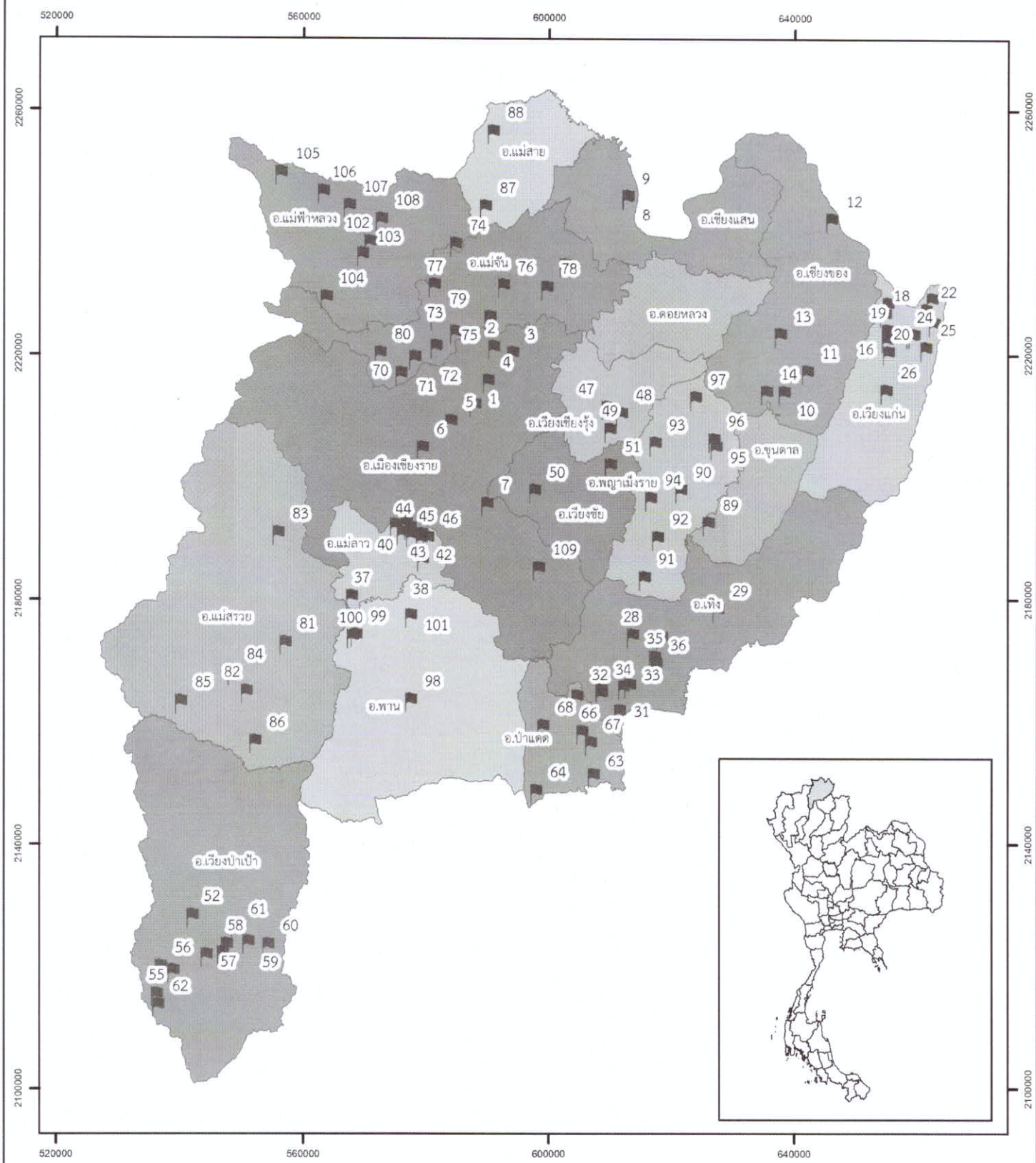

สัญลักษณ์

- สถานที่กำจัดขยะมูลฝอย
- แนวเขตอำเภอ

N W E S

0 6,500 13,000 26,000 39,000 52,000 Meters

กรมควบคุมมลพิษ
POLLUTION CONTROL DEPARTMENT

ส่วนขยะมูลฝอยและสิ่งปฏิกูล
สำนักจัดการกากของเสียและสารอันตราย กรมควบคุมมลพิษ
กระทรวงทรัพยากรธรรมชาติและสิ่งแวดล้อม

สถานที่กำจัดขยะมูลฝอยจังหวัดเชียงราย ปี 2557

ลำดับที่	ชื่อสถานที่กำจัดขยะมูลฝอย	ที่อยู่	ผู้ดำเนินการ	จังหวัด	ปีที่เปิดดำเนินการ	กระบวนการ	ความถูกต้องของการดำเนินการ	พิกัดสถานที่กำจัดขยะมูลฝอย				ผู้ทิ้งร่วม	ปริมาณขยะที่เข้าระบบ (ตัน/วัน)
								โซน	ภูมิภาค	ภูมิภาค	พิกัดแกน X		
1	บ่อขยะทน.เชียงราย	บ้านดงป่าเหมี้ยง ถ.เชียงราย-เถิง ต.ห้วยสัก อ.เมือง จ.เชียงราย	ทน.เชียงราย	เชียงราย	2539	Sanitary/Engineer Landfill	ถูกต้อง	47	ภาคเหนือ	598471.00	2184743.00	1	140.00
2	บ่อขยะทต.นางแล	บ้านแม่ปูคา หมู่13 ต.นางแล อ.เมือง จ.เชียงราย	ทต.นางแล	เชียงราย	2544	Open Dump	ถูกต้อง	47	ภาคเหนือ	588052.00	2211462.00	0	2.00
3	บ่อขยะทต.นางแล	หมู่3 ต.นางแล อ.เมือง จ.เชียงราย	ทต.นางแล	เชียงราย	N/A	Control Dump	ถูกต้อง	47	ภาคเหนือ	591120.00	2220811.00	0	2.00
4	บ่อขยะทต.นางแล	หมู่5 ต.นางแล อ.เมือง จ.เชียงราย	ทต.นางแล	เชียงราย	N/A	Control Dump	ถูกต้อง	47	ภาคเหนือ	594216.00	2219859.00	0	2.00
5	บ่อขยะทต.นางแล	หมู่6 ต.นางแล อ.เมือง จ.เชียงราย	ทต.นางแล	เชียงราย	N/A	Control Dump	ถูกต้อง	47	ภาคเหนือ	590247.00	2215281.00	0	2.00
6	บ่อขยะทต.บ้านดู่	หมู่6 ต.บ้านดู่ อ.เมือง จ.เชียงราย	ทต.บ้านดู่	เชียงราย	2550	Open Dump	ไม่ถูกต้อง	47	ภาคเหนือ	584194.00	2208763.00	0	3.00
7	บ่อขยะทต.แม่ยาว	หมู่14 ต.แม่ยาว อ.เมือง จ.เชียงราย	ทต.แม่ยาว	เชียงราย	2535	Control Dump	ถูกต้อง	47	ภาคเหนือ	579515.00	2204385.00	0	18.00
8	บ่อขยะทต.ท่าสาย	377 หมู่5 ต. ท่าสาย อ.เมือง จ.เชียงราย	ทต.ท่าสาย	เชียงราย	2553	Control Dump	ถูกต้อง	47	ภาคเหนือ	590034.00	2195238.00	0	9.00
9	บ่อขยะทต.เวียงเชียงแสน	บ้านห่วยเกียง หมู่2 ต.เวียง อ.เชียงแสน จ.เชียงราย	ทต.เวียงเชียงแสน	เชียงราย	2542	Control Dump	ถูกต้อง	47	ภาคเหนือ	612978.00	2245409.00	0	5.00
10	บ่อขยะทต.เวียง	หมู่2 ต.เวียง อ.เชียงแสน จ.เชียงราย	ทต.เวียง	เชียงราย	2537	Control Dump	ถูกต้อง	47	ภาคเหนือ	612910.00	2245317.00	0	6.00
11	บ่อขยะทต.บุญเรือง	หมู่2 ต.บุญเรือง อ.เชียงของ จ.เชียงราย	ทต.บุญเรือง	เชียงราย	2550	Open Dump	ไม่ถูกต้อง	47	ภาคเหนือ	638475.00	2213469.00	0	6.40
12	บ่อขยะทต.ครึ่ง	บ้านครึ่งใต้ หมู่3 ต.ครึ่ง อ.เชียงของ จ.เชียงราย	ทต.ครึ่ง	เชียงราย	2550	Open Dump	ไม่ถูกต้อง	47	ภาคเหนือ	642235.00	2216859.00	0	6.70
13	บ่อขยะทต.เวียง	หมู่1 ต.เวียง อ.เชียงของ จ.เชียงราย	ทต.เวียง	เชียงราย	2536	Control Dump	ถูกต้อง	47	ภาคเหนือ	646133.00	2241683.00	1	12.00
14	บ่อขยะทต.ห้วยซ้อ	บ้านใหม่ดอนแก้ว หมู่9 ต.ห้วยซ้อ อ.เชียงของ จ.เชียงราย	ทต.ห้วยซ้อ	เชียงราย	2547	Open Dump	ไม่ถูกต้อง	47	ภาคเหนือ	637861.00	2222881.00	0	6.00
15	บ่อขยะทต.ห้วยซ้อ	เกษตรสมบูรณ์ หมู่19 ต.ห้วยซ้อ อ.เชียงของ จ.เชียงราย.	ทต.ห้วยซ้อ	เชียงราย	2547	Open Dump	ไม่ถูกต้อง	47	ภาคเหนือ	635583.00	2213473.00	0	6.00
16	บ่อขยะทต.ม่วงยาย	หมู่5 ต.ม่วงยาย อ.เวียงแก่น จ.เชียงราย	ทต.ม่วงยาย	เชียงราย	2547	Open Dump	ไม่ถูกต้อง	47	ภาคเหนือ	659218.00	2222771.00	0	7.00
17	บ่อขยะทต.หล่ายงาว	หมู่ 1 ต.หล่ายงาว อ.เวียงแก่น จ.เชียงราย	ทต.หล่ายงาว	เชียงราย	2549	Control Dump	ถูกต้อง	47	ภาคเหนือ	655189.00	2222118.00	0	1.00
18	บ่อขยะทต.หล่ายงาว	หมู่ 3 ต.หล่ายงาว อ.เวียงแก่น จ.เชียงราย	ทต.หล่ายงาว	เชียงราย	N/A	Control Dump	ถูกต้อง	47	ภาคเหนือ	655367.00	2227935.00	0	1.00
19	บ่อขยะทต.หล่ายงาว	หมู่ 7 ต.หล่ายงาว อ.เวียงแก่น จ.เชียงราย	ทต.หล่ายงาว	เชียงราย	N/A	Control Dump	ถูกต้อง	47	ภาคเหนือ	654891.00	2226321.00	0	1.00
20	บ่อขยะทต.หล่ายงาว	หมู่ 8 ต.หล่ายงาว อ.เวียงแก่น จ.เชียงราย	ทต.หล่ายงาว	เชียงราย	N/A	Control Dump	ถูกต้อง	47	ภาคเหนือ	655209.00	2223516.00	0	2.00
21	บ่อขยะทต.ท่าข้าม	บ้านท่าขาม หมู่ 5 ต.ท่าขาม อ.เวียงแก่น จ.เชียงราย	ทต.ท่าข้าม	เชียงราย	2540	Open Dump	ไม่ถูกต้อง	47	ภาคเหนือ	655397.00	2220041.00	0	3.00
22	บ่อขยะทต.ท่าข้าม	หมู่ 5 ต.ท่าขาม อ.เวียงแก่น จ.เชียงราย	ทต.ท่าข้าม	เชียงราย	N/A	Control Dump	ถูกต้อง	47	ภาคเหนือ	662458.00	2228676.00	0	2.00
23	บ่อขยะทต.ท่าข้าม	หมู่ 5 ต.ท่าขาม อ.เวียงแก่น จ.เชียงราย	ทต.ท่าข้าม	เชียงราย	N/A	Control Dump	ถูกต้อง	47	ภาคเหนือ	661559.00	2226877.00	0	1.00
24	บ่อขยะทต.ท่าข้าม	หมู่ 5 ต.ท่าขาม อ.เวียงแก่น จ.เชียงราย	ทต.ท่าข้าม	เชียงราย	N/A	Control Dump	ถูกต้อง	47	ภาคเหนือ	662882.00	2224681.00	0	0.50
25	บ่อขยะทต.ท่าข้าม	หมู่ 5 ต.ท่าขาม อ.เวียงแก่น จ.เชียงราย	ทต.ท่าข้าม	เชียงราย	N/A	Control Dump	ถูกต้อง	47	ภาคเหนือ	659548.00	2222802.00	0	0.58
26	บ่อขยะทต.ท่าข้าม	หมู่ 5 ต.ท่าขาม อ.เวียงแก่น จ.เชียงราย	ทต.ท่าข้าม	เชียงราย	N/A	Control Dump	ถูกต้อง	47	ภาคเหนือ	661506.00	2220685.00	0	1.00
27	บ่อขยะอบต.ปอ	บ้านปอกลาง หมู่ 3 ต.ปอ อ.เวียงแก่น จ.เชียงราย	อบต.ปอ	เชียงราย	2554	Open Dump	ไม่ถูกต้อง	47	ภาคเหนือ	655041.00	2213731.00	0	14.00
28	บ่อขยะทต.บ้านปล้อง	หมู่3 ต.ปล้อง อ.เทิง จ.เชียงราย	ทต.บ้านปล้อง	เชียงราย	2545	Control Dump	ถูกต้อง	47	ภาคเหนือ	618587.00	2173412.00	0	4.00
29	บ่อขยะทต.บ้านปล้อง	หมู่5 ต.ปล้อง อ.เทิง จ.เชียงราย	ทต.บ้านปล้อง	เชียงราย	N/A	Control Dump	ถูกต้อง	47	ภาคเหนือ	613793.00	2173711.00	0	4.00
30	บ่อขยะทต.เวียงเทิง	3 หมู่15 ถ.พิศาล ต.เวียง อ.เทิง จ.เชียงราย	ทต.เวียงเทิง	เชียงราย	2554	Incinerator	ถูกต้อง	47	ภาคเหนือ	627741.00	2177978.00	0	5.00
31	บ่อขยะชุมชน อบต.แม่ลอย	บ้านเกี๋ยงหนองข่วง หมู่1 ต.แม่ลอย อ.เทิง จ.เชียงราย	ชุมชน อบต.แม่ลอย	เชียงราย	2553	Open Dump	ไม่ถูกต้อง	47	ภาคเหนือ	612323.00	2165241.00	0	1.00
32	บ่อขยะชุมชน อบต.แม่ลอย	บ้านเกี๋ยงดอย หมู่2 ต.แม่ลอย อ.เทิง จ.เชียงราย	ชุมชน อบต.แม่ลอย	เชียงราย	2553	Open Dump	ไม่ถูกต้อง	47	ภาคเหนือ	611683.00	2161375.00	0	1.00
33	บ่อขยะชุมชน อบต.แม่ลอย	บ้านเกี๋ยงห้วยน่าน หมู่4 ต.แม่ลอย จ.เชียงราย	ชุมชน อบต.แม่ลอย	เชียงราย	2553	Open Dump	ไม่ถูกต้อง	47	ภาคเหนือ	608759.00	2164208.00	0	1.00

ลำดับที่	ชื่อสถานที่กำจัดขยะมูลฝอย	ที่อยู่	ผู้ดำเนินการ	จังหวัด	ปีที่เปิดดำเนินการ	กระบวนการ	ความถูกต้องของการดำเนินการ	พิกัดสถานที่กำจัดขยะมูลฝอย				ผู้ทิ้งร่วม	ปริมาณขยะที่เข้าระบบ (ตัน/วัน)
								โซน	ภูมิภาค	ภูมิภาค	พิกัดแกน X		
34	บ่อขยะชุมชน อบต.แม่ลอย	บ้านแม่ลอยไร่ หมู่ 5ต.แม่ลอย อ.เทิง จ.เชียงราย	ชุมชน อบต.แม่ลอย	เชียงราย	2554	Open Dump	ไม่ถูกต้อง	47	ภาคเหนือ	613345.00	2165516.00	0	1.00
35	บ่อขยะชุมชน อบต.แม่ลอย	บ้านเกี๋ยงดอยเจริญราษฎร์ หมู่13 ต.แม่ลอย อ.เทิง จ.เชียงราย	ชุมชน อบต.แม่ลอย	เชียงราย	2553	Open Dump	ไม่ถูกต้อง	47	ภาคเหนือ	608640.00	2165038.00	0	1.00
36	บ่อขยะอบต.หนองแรด	หมู่5 ต.หนองแรด อ.เทิง จ.เชียงราย	อบต.หนองแรด	เชียงราย	2551	Open Dump	ไม่ถูกต้อง	47	ภาคเหนือ	617382.00	2170110.00	0	1.00
37	บ่อขยะอบต.หนองแรด	หมู่6 ต.หนองแรด อ.เทิง จ.เชียงราย	อบต.หนองแรด	เชียงราย	2551	Open Dump	ไม่ถูกต้อง	47	ภาคเหนือ	617611.00	2169025.00	0	1.00
38	บ่อขยะทต.ดงมะดะ	บ้านแพะ หมู่9 ต.ดงมะดะ อ.แม่ลาว จ.เชียงราย	ทต.ดงมะดะ	เชียงราย	2543	Control Dump	ถูกต้อง	47	ภาคเหนือ	568002.00	2180113.00	0	9.00
39	บ่อขยะทต.ป่าก่อดำ	บ้านป่าก่อดำใหม่ หมู่12 ต.ป่าก่อดำ อ.แม่ลาว จ.เชียงราย	ทต.ป่าก่อดำ	เชียงราย	2538	Control Dump	ถูกต้อง	47	ภาคเหนือ	579583.00	2186106.00	0	4.00
40	บ่อขยะชุมชน อบต.บัวสลี	หมู่2 บัวสำลี อ.แม่ลาว จ.เชียงราย	ชุมชน อบต.บัวสลี	เชียงราย	2550	Open Dump	ไม่ถูกต้อง	47	ภาคเหนือ	576202.00	2190531.00	0	1.00
41	บ่อขยะชุมชน อบต.บัวสลี	หมู่3 ต.บัวสำลี อ.แม่ลาว จ.เชียงราย	ชุมชน อบต.บัวสลี	เชียงราย	2550	Open Dump	ไม่ถูกต้อง	47	ภาคเหนือ	576910.00	2192166.00	0	1.00
42	บ่อขยะชุมชน อบต.บัวสลี	หมู่6 ต.บัวสำลี อ.แม่ลาว จ.เชียงราย	ชุมชน อบต.บัวสลี	เชียงราย	2550	Open Dump	ไม่ถูกต้อง	47	ภาคเหนือ	579308.00	2189609.00	0	1.00
43	บ่อขยะชุมชน อบต.บัวสลี	หมู่7 ต.บัวสำลี อ.แม่ลาว จ.เชียงราย	ชุมชน อบต.บัวสลี	เชียงราย	2553	Open Dump	ไม่ถูกต้อง	47	ภาคเหนือ	579378.00	2190249.00	0	1.00
44	บ่อขยะอบต.บัวสลี	หมู่1 ต.บัวสำลี อ.แม่ลาว จ.เชียงราย	อบต.บัวสลี	เชียงราย	N/A	Control Dump	ถูกต้อง	47	ภาคเหนือ	575156.00	2191780.00	0	1.00
45	บ่อขยะอบต.บัวสลี	หมู่3 ต.บัวสำลี อ.แม่ลาว จ.เชียงราย	อบต.บัวสลี	เชียงราย	N/A	Control Dump	ถูกต้อง	47	ภาคเหนือ	577458.00	2191396.00	0	1.00
46	บ่อขยะอบต.บัวสลี	หมู่4 ต.บัวสำลี อ.แม่ลาว จ.เชียงราย	อบต.บัวสลี	เชียงราย	N/A	Control Dump	ถูกต้อง	47	ภาคเหนือ	577775.00	2190166.00	0	1.00
47	บ่อขยะอบต.บัวสลี	หมู่5 ต.บัวสำลี อ.แม่ลาว จ.เชียงราย	อบต.บัวสลี	เชียงราย	N/A	Control Dump	ถูกต้อง	47	ภาคเหนือ	580421.00	2189703.00	0	1.00
48	บ่อขยะทต.บ้านเหล่า	หมู่11 ต.บ้านเหล่า อ.เวียงเชียงรุ้ง จ.เชียงราย	ทต.บ้านเหล่า	เชียงราย	2545	Control Dump	ถูกต้อง	47	ภาคเหนือ	609607.00	2210979.00	0	4.00
49	บ่อขยะอบต.ทุ่งก่อ	หมู่9 ต.ทุ่งก่อ อ.เวียงเชียงรุ้ง จ.เชียงราย	อบต.ทุ่งก่อ	เชียงราย	2555	Open Dump	ไม่ถูกต้อง	47	ภาคเหนือ	612025.00	2209989.00	0	3.00
50	บ่อขยะอบต.ทุ่งก่อ	บ้านดงป่าสัก หมู่8 ทุ่งก่อ อ.เวียงเชียงรุ้ง จ.เชียงราย	อบต.ทุ่งก่อ	เชียงราย	2556	Open Dump	ไม่ถูกต้อง	47	ภาคเหนือ	610097.00	2207387.00	0	3.00
51	บ่อขยะทต.เวียงชัย	บ้านชัยภูมิ หมู่10 ต.เวียงชัย อ.เวียงชัย จ.เชียงราย	ทต.เวียงชัย	เชียงราย	2548	Control Dump	ถูกต้อง	47	ภาคเหนือ	597825.00	2197366.00	0	6.00
52	บ่อขยะทต.ผางาม	บ้านร่องห้า หมู่1 ต.ผางาม อ.เวียงชัย จ.เชียงราย	ทต.ผางาม	เชียงราย	2553	Open Dump	ไม่ถูกต้อง	47	ภาคเหนือ	610216.00	2201561.00	0	8.00
53	บ่อขยะทต.ป่างิ้ว	บ้านป่าสัก หมู่2 ต.ป่างิ้ว อ.เวียงป่าเป้า จ.เชียงราย	ทต.ป่างิ้ว	เชียงราย	2555	Incinerator	ถูกต้อง	47	ภาคเหนือ	542034.00	2127932.00	0	9.00
54	บ่อขยะอบต.แม่เจดีย์	หมู่6 ต.แม่เจดีย์ อ.เวียงป่าเป้า จ.เชียงราย	อบต.แม่เจดีย์	เชียงราย	2538	Control Dump	ถูกต้อง	47	ภาคเหนือ	546970.00	2121821.00	0	1.00
55	บ่อขยะอบต.แม่เจดีย์	หมู่15 ต.แม่เจดีย์ อ.เวียงป่าเป้า จ.เชียงราย	อบต.แม่เจดีย์	เชียงราย	2540	Control Dump	ถูกต้อง	47	ภาคเหนือ	538984.00	2118844.00	0	1.00
56	บ่อขยะอบต.แม่เจดีย์	หมู่4 ต.แม่เจดีย์ อ.เวียงป่าเป้า จ.เชียงราย	อบต.แม่เจดีย์	เชียงราย	2552	Control Dump	ถูกต้อง	47	ภาคเหนือ	536277.00	2115053.00	0	1.00
57	บ่อขยะอบต.แม่เจดีย์	หมู่7 ต.แม่เจดีย์ อ.เวียงป่าเป้า จ.เชียงราย	อบต.แม่เจดีย์	เชียงราย	N/A	Control Dump	ถูกต้อง	47	ภาคเหนือ	536948.00	2119593.00	0	1.00
58	บ่อขยะอบต.แม่เจดีย์	หมู่8 ต.แม่เจดีย์ อ.เวียงป่าเป้า จ.เชียงราย	อบต.แม่เจดีย์	เชียงราย	N/A	Control Dump	ถูกต้อง	47	ภาคเหนือ	544277.00	2121445.00	0	1.00
59	บ่อขยะอบต.แม่เจดีย์	หมู่3 ต.แม่เจดีย์ อ.เวียงป่าเป้า จ.เชียงราย	อบต.แม่เจดีย์	เชียงราย	N/A	Control Dump	ถูกต้อง	47	ภาคเหนือ	547610.00	2123192.00	0	1.00
60	บ่อขยะอบต.แม่เจดีย์	หมู่1 ต.แม่เจดีย์ อ.เวียงป่าเป้า จ.เชียงราย	อบต.แม่เจดีย์	เชียงราย	N/A	Control Dump	ถูกต้อง	47	ภาคเหนือ	551182.00	2123615.00	0	1.00
61	บ่อขยะอบต.แม่เจดีย์	หมู่2 ต.แม่เจดีย์ อ.เวียงป่าเป้า จ.เชียงราย	อบต.แม่เจดีย์	เชียงราย	N/A	Control Dump	ถูกต้อง	47	ภาคเหนือ	554410.00	2123139.00	0	1.00
62	บ่อขยะอบต.แม่เจดีย์	หมู่9 ต.แม่เจดีย์ อ.เวียงป่าเป้า จ.เชียงราย	อบต.แม่เจดีย์	เชียงราย	N/A	Control Dump	ถูกต้อง	47	ภาคเหนือ	549251.00	2125838.00	0	1.00
63	บ่อขยะอบต.แม่เจดีย์	หมู่10 ต.แม่เจดีย์ อ.เวียงป่าเป้า จ.เชียงราย	อบต.แม่เจดีย์	เชียงราย	N/A	Control Dump	ถูกต้อง	47	ภาคเหนือ	536498.00	2113296.00	0	1.00
64	บ่อขยะทต.สันมะค่า	หมู่6 ถ.ป่าแดด -จุน อ.ป่าแดด จ.เชียงราย	ทต.สันมะค่า	เชียงราย	2540	Open Dump	ไม่ถูกต้อง	47	ภาคเหนือ	607431.00	2150958.00	0	5.00
65	บ่อขยะทต.ศรีโพธิ์เงิน	บ้านศรีโพธิ์เงิน หมู่ 1 ต.ศรีโพธิ์เงิน อ.ป่าแดด จ.เชียงราย	ทต.ศรีโพธิ์เงิน	เชียงราย	2548	Control Dump	ถูกต้อง	47	ภาคเหนือ	598067.00	2148366.00	0	2.00
66	บ่อขยะทต.ป่าแงะ	บ้านไชยมงคล หมู่ 17 ต.ป่าแงะ อ.ป่าแดด จ.เชียงราย	ทต.ป่าแงะ	เชียงราย	2547	Control Dump	ถูกต้อง	47	ภาคเหนือ	604731.00	2163702.00	0	8.00
67	บ่อขยะทต.ป่าแดด	สักพัฒนา หมู่ 7 ต.ป่าแดด อ.ป่าแดด จ.เชียงราย	ทต.ป่าแดด	เชียงราย	2555	Control Dump	ถูกต้อง	47	ภาคเหนือ	605592.00	2157955.00	0	4.00
68	บ่อขยะทต.ป่าแดด	หมู่ 5 ต.ป่าแดด อ.ป่าแดด จ.เชียงราย	ทต.ป่าแดด	เชียงราย	2555	Control Dump	ถูกต้อง	47	ภาคเหนือ	606924.00	2156142.00	0	4.00

ลำดับที่	ชื่อสถานที่กำจัดขยะมูลฝอย	ที่อยู่	ผู้ดำเนินการ	จังหวัด	ปีที่เปิดดำเนินการ	กระบวนการ	ความถูกต้องของการดำเนินการ	พิกัดสถานที่กำจัดขยะมูลฝอย				ผู้ทิ้งร่วม	ปริมาณขยะที่เข้าระบบ (ตัน/วัน)
								โซน	ภูมิภาค	ภูมิภาค	พิกัดแกน X		
69	บ่อขยะอบต.โรงช้าง	บ้านดอนแก้ว หมู่ 7 ต.โรงช้าง อ.ป่าแดด จ.เชียงราย	อบต.โรงช้าง	เชียงราย	2555	Control Dump	ถูกต้อง	47	ภาคเหนือ	599200.00	2158919.00	0	6.00
70	บ่อขยะทต.จันจว้า	หมู่1 ต.จันจว้าใต้ อ.แม่จัน จ.เชียงราย	ทต.จันจว้า	เชียงราย	2550	Control Dump	ถูกต้อง	47	ภาคเหนือ	602800.00	2234337.00	0	15.00
71	บ่อขยะอบต.แม่จัน	หมู่3 ต.แม่จัน อ.แม่จัน จ.เชียงราย	อบต.แม่จัน	เชียงราย	N/A	Control Dump	ถูกต้อง	47	ภาคเหนือ	576046.00	2216535.00	0	2.00
72	บ่อขยะอบต.แม่จัน	หมู่5 ต.แม่จัน อ.แม่จัน จ.เชียงราย	อบต.แม่จัน	เชียงราย	N/A	Control Dump	ถูกต้อง	47	ภาคเหนือ	578226.00	2219160.00	0	2.00
73	บ่อขยะอบต.แม่จัน	หมู่2 ต.แม่จัน อ.แม่จัน จ.เชียงราย	อบต.แม่จัน	เชียงราย	N/A	Control Dump	ถูกต้อง	47	ภาคเหนือ	581719.00	2220917.00	0	2.00
74	บ่อขยะอบต.แม่จัน	หมู่7 ต.แม่จัน อ.แม่จัน จ.เชียงราย	อบต.แม่จัน	เชียงราย	N/A	Control Dump	ถูกต้อง	47	ภาคเหนือ	584936.00	2223266.00	0	2.00
75	บ่อขยะทต.แม่คำ	บ้านแม่คำสบเป็น หมู่ 1 ต.แม่คำ อ.แม่จัน จ.เชียงราย	ทต.แม่คำ	เชียงราย	2554	Incinerator	ถูกต้อง	47	ภาคเหนือ	584882.00	2237609.00	0	5.00
76	บ่อขยะทต.แม่จัน	บ้านห้วยเวียงหวาย หมู่6 ต.แม่จัน อ.แม่จัน จ.เชียงราย	ทต.แม่จัน	เชียงราย	2548	Control Dump	ถูกต้อง	47	ภาคเหนือ	590566.00	2225752.00	1	10.00
77	บ่อขยะทต.สันทราย	999 หมู่4 ต.สันทราย อ.แม่จัน จ.เชียงราย	ทต.สันทราย	เชียงราย	2556	Control Dump	ถูกต้อง	47	ภาคเหนือ	592702.00	2230893.00	0	2.00
78	บ่อขยะทต.ป่าซาง	บ้านแม่สลอง หมู่ 14 ต.ป่าซาง อ.แม่จัน จ.เชียงราย	ทต.ป่าซาง	เชียงราย	2556	Control Dump	ถูกต้อง	47	ภาคเหนือ	581443.00	2230977.00	0	10.00
79	บ่อขยะบ.รุ่งเรือง	119 หมู่7 ต.จอมสวรรค์ อ.แม่จัน จ.เชียงราย	บ.รุ่งเรือง	เชียงราย	2555	Sanitary/Engineer Landfill	ถูกต้อง	47	ภาคเหนือ	599755.00	2230588.00	0	2.00
80	บ่อขยะชุมชน อบต.ป่าตึง	หมู่10 ต.ป่าตึง อ.แม่จัน จ.เชียงราย	ชุมชน อบต.ป่าตึง	เชียงราย	2551	Open Dump	ไม่ถูกต้อง	47	ภาคเหนือ	581743.00	2225624.00	0	2.00
81	บ่อขยะชุมชน อบต.ป่าตึง	บ้านเจ้าฟู่ หมู่20 ต.ป่าตึง อ.แม่จัน จ.เชียงราย	ชุมชน อบต.ป่าตึง	เชียงราย	2556	Open Dump	ไม่ถูกต้อง	47	ภาคเหนือ	572621.00	2219842.00	0	2.00
82	บ่อขยะทต.แม่สรวย	บ้านร้องเจริญ หมู่7 ต.แม่สรวย อ.แม่สรวย จ.เชียงราย	ทต.แม่สรวย	เชียงราย	2552	Control Dump	ถูกต้อง	47	ภาคเหนือ	557159.00	2172497.00	1	8.00
83	บ่อขยะทต.เจดีย์หลวง	หมู่ 4 ต.เจดีย์หลวง อ.แม่สรวย จ.เชียงราย	ทต.เจดีย์หลวง	เชียงราย	2550	Control Dump	ถูกต้อง	47	ภาคเหนือ	550876.00	2164551.00	0	2.00
84	บ่อขยะชุมชน อบต.วาวี	หมู่3 ต. วาวี อ.แม่สรวย จ.เชียงราย	ชุมชน อบต.วาวี	เชียงราย	2553	Open Dump	ไม่ถูกต้อง	47	ภาคเหนือ	555996.00	2190485.00	0	1.00
85	บ่อขยะอบต.ศรีถ้อย	บ้านทุ่งยาว หมู่7 ต.ศรีถ้อย อ.แม่สรวย จ.เชียงราย	อบต.ศรีถ้อย	เชียงราย	2551	Control Dump	ถูกต้อง	47	ภาคเหนือ	548672.00	2167481.00	0	1.00
86	บ่อขยะอบต.ท่าก๊อ	หมู่ 3 ต.ท่าก๊อ อ.แม่สรวย จ.เชียงราย	อบต.ท่าก๊อ	เชียงราย	N/A	Control Dump	ถูกต้อง	47	ภาคเหนือ	540171.00	2162886.00	0	1.00
87	บ่อขยะอบต.ท่าก๊อ	หมู่ 5 ต.ท่าก๊อ อ.แม่สรวย จ.เชียงราย	อบต.ท่าก๊อ	เชียงราย	N/A	Control Dump	ถูกต้อง	47	ภาคเหนือ	552236.00	2156430.00	0	1.00
88	บ่อขยะทต.ห้วยไคร้	บ้านห้วยไคร้เหนือ หมู่ 11 ต.ห้วยไคร้ อ.แม่สาย จ.เชียงราย	ทต.ห้วยไคร้	เชียงราย	2541	Sanitary/Engineer Landfill	ถูกต้อง	47	ภาคเหนือ	589716.00	2243753.00	2	15.00
89	บ่อขยะทต.แม่สาย	บ้านป่าเหมือดรุ่งเจริญ หมู่ 5 ต.เวียงพางคำ อ.แม่สาย จ.เชียงราย	ทต.แม่สาย	เชียงราย	2552	Other	ถูกต้อง	47	ภาคเหนือ	591000.00	2256007.00	9	60.00
90	บ่อขยะทต.บ้านด้า	หมู่15 ต.ด้า อ.ขุนตาล จ.เชียงราย	ทต.บ้านด้า	เชียงราย	2555	Open Dump	ไม่ถูกต้อง	47	ภาคเหนือ	626164.00	2192029.00	0	6.00
91	บ่อขยะทต.พญาเม็งราย	หมู่1 ต.เม็งราย อ.พญาเม็งราย จ.เชียงราย	ทต.พญาเม็งราย	เชียงราย	2536	Control Dump	ถูกต้อง	47	ภาคเหนือ	621682.00	2197445.00	0	4.00
92	บ่อขยะชุมชน ทต.ไม้ยา	หมู่7 ต.ไม้ยา อ.พญาเม็งราย จ.เชียงราย	ชุมชน ทต.ไม้ยา	เชียงราย	2544	Open Dump	ไม่ถูกต้อง	47	ภาคเหนือ	615734.00	2183177.00	0	3.00
93	บ่อขยะชุมชน ทต.ไม้ยา	หมู่8 ต.ไม้ยา อ.พญาเม็งราย จ.เชียงราย	ชุมชน ทต.ไม้ยา	เชียงราย	2536	Open Dump	ไม่ถูกต้อง	47	ภาคเหนือ	617938.00	2189691.00	0	3.00
94	บ่อขยะชุมชน อบต.แม่เปา	บ้านสันเจริญ หมู่ 1 ต.แม่เปา อ.พญาเม็งราย จ.เชียงราย	ชุมชน อบต.แม่เปา	เชียงราย	2550	Control Dump	ถูกต้อง	47	ภาคเหนือ	617445.00	2205096.00	0	4.00
95	บ่อขยะชุมชน อบต.แม่เปา	บ้านสบเปาใหม่ หมู่14 ต.แม่เปา อ.พญาเม็งราย จ.เชียงราย	ชุมชน อบต.แม่เปา	เชียงราย	2550	Control Dump	ถูกต้อง	47	ภาคเหนือ	616759.00	2196112.00	0	4.00
96	บ่อขยะอบต.แม่ต๋ำ	บ้านแสงใต้ หมู่ 10 ต.แม่ต๋ำ อ.พญาเม็งราย จ.เชียงราย	อบต.แม่ต๋ำ	เชียงราย	2532	Open Dump	ไม่ถูกต้อง	47	ภาคเหนือ	627373.00	2204572.00	0	2.00
97	บ่อขยะอบต.แม่ต๋ำ	บ้านสันมะปิน หมู่ 7 ต.แม่ต๋ำ อ.พญาเม็งราย จ.เชียงราย	อบต.แม่ต๋ำ	เชียงราย	2532	Open Dump	ไม่ถูกต้อง	47	ภาคเหนือ	627085.00	2205739.00	0	2.00
98	บ่อขยะอบต.ดาดควัน	บ้านแม่ต๋ำปูลี หมู่ 3 ต.ดาดควัน อ.พญาเม็งราย จ.เชียงราย	อบต.ดาดควัน	เชียงราย	2555	Open Dump	ไม่ถูกต้อง	47	ภาคเหนือ	624069.00	2212558.00	0	2.00
99	บ่อขยะทต.เมืองพาน	บ้านฮ่องหลง หมู่ 6 ต.เมืองพาน อ.พาน จ.เชียงราย	ทต.เมืองพาน	เชียงราย	2520	Control Dump	ถูกต้อง	47	ภาคเหนือ	577607.00	2163128.00	0	7.00
100	บ่อขยะอบต.ทรายขาว	บ้านร่องธาร หมู่3 ต.ทรายขาว อ.พาน จ.เชียงราย	อบต.ทรายขาว	เชียงราย	2550	Open Dump	ไม่ถูกต้อง	47	ภาคเหนือ	568718.00	2173758.00	0	1.00
101	บ่อขยะบต.ทรายขาว	บ้านท่าฮ่อ หมู่6 ต.ทรายขาว อ.พาน จ.เชียงราย	อบต.ทรายขาว	เชียงราย	2550	Open Dump	ไม่ถูกต้อง	47	ภาคเหนือ	568109.00	2173529.00	0	1.00
102	บ่อขยะอบต.ทรายขาว	บ้านสมานมิตร หมู่ 4 ต.ทรายขาว อ.พาน จ.เชียงราย	อบต.ทรายขาว	เชียงราย	2550	Open Dump	ไม่ถูกต้อง	47	ภาคเหนือ	577626.00	2176956.00	0	1.00
103	บ่อขยะอบต.เทอดไทย	หมู่1 ต.เทอดไทย อ.แม่ฟ้าหลวง จ.เชียงราย	อบต.เทอดไทย	เชียงราย	2539	Open Dump	ไม่ถูกต้อง	47	ภาคเหนือ	570948.00	2237965.00	0	1.00

ลำดับที่	ชื่อสถานที่กำจัดขยะมูลฝอย	ที่อยู่	ผู้ดำเนินการ	จังหวัด	ปีที่เปิดดำเนินการ	กระบวนการ	ความถูกต้องของการดำเนินการ	พิกัดสถานที่กำจัดขยะมูลฝอย				ผู้ทิ้งร่วม	ปริมาณขยะที่เข้าระบบ (ตัน/วัน)
								โซน	ภูมิภาค	ภูมิภาค	พิกัดแกน X		
104	บ่อขยะอบต.แม่สลองใน	หมู่2 ต.แม่สลองใน อ.แม่ฟ้าหลวง จ.เชียงราย	อบต.แม่สลองใน	เชียงราย	2550	Control Dump	ถูกต้อง	47	ภาคเหนือ	569753.00	2236069.00	0	10.00
105	บ่อขยะอบต.แม่สลองนอก	บ้านสันติศิริ หมู่1 ต.แม่สลวงนอก อ.แม่ฟ้าหลวง จ.เชียงราย	อบต.แม่สลองนอก	เชียงราย	2544	Control Dump	ถูกต้อง	47	ภาคเหนือ	563769.00	2228967.00	0	10.00
106	บ่อขยะอบต.เชียงแรง	หมู่5 ต.เชียงแรง อ.เทิง จ.เชียงราย	อบต.เชียงแรง	เชียงราย	N/A	Control Dump	ถูกต้อง	47	ภาคเหนือ	556414.00	2249259.00	0	1.00
107	บ่อขยะอบต.เชียงแรง	หมู่7 ต.เชียงแรง อ.เทิง จ.เชียงราย	อบต.เชียงแรง	เชียงราย	N/A	Control Dump	ถูกต้อง	47	ภาคเหนือ	563320.00	2246243.00	0	1.00
108	บ่อขยะอบต.เชียงแรง	หมู่3 ต.เชียงแรง อ.เทิง จ.เชียงราย	อบต.เชียงแรง	เชียงราย	N/A	Control Dump	ถูกต้อง	47	ภาคเหนือ	567579.00	2243915.00	0	1.00
109	บ่อขยะอบต.เชียงแรง	หมู่9 ต.เชียงแรง อ.เทิง จ.เชียงราย	อบต.เชียงแรง	เชียงราย	N/A	Open Dump	ไม่ถูกต้อง	47	ภาคเหนือ	572792.00	2241692.00	0	1.00

แผนที่แสดงตำแหน่งที่ตั้งสถานที่กำจัดขยะมูลฝอย จังหวัดแม่ฮ่องสอน

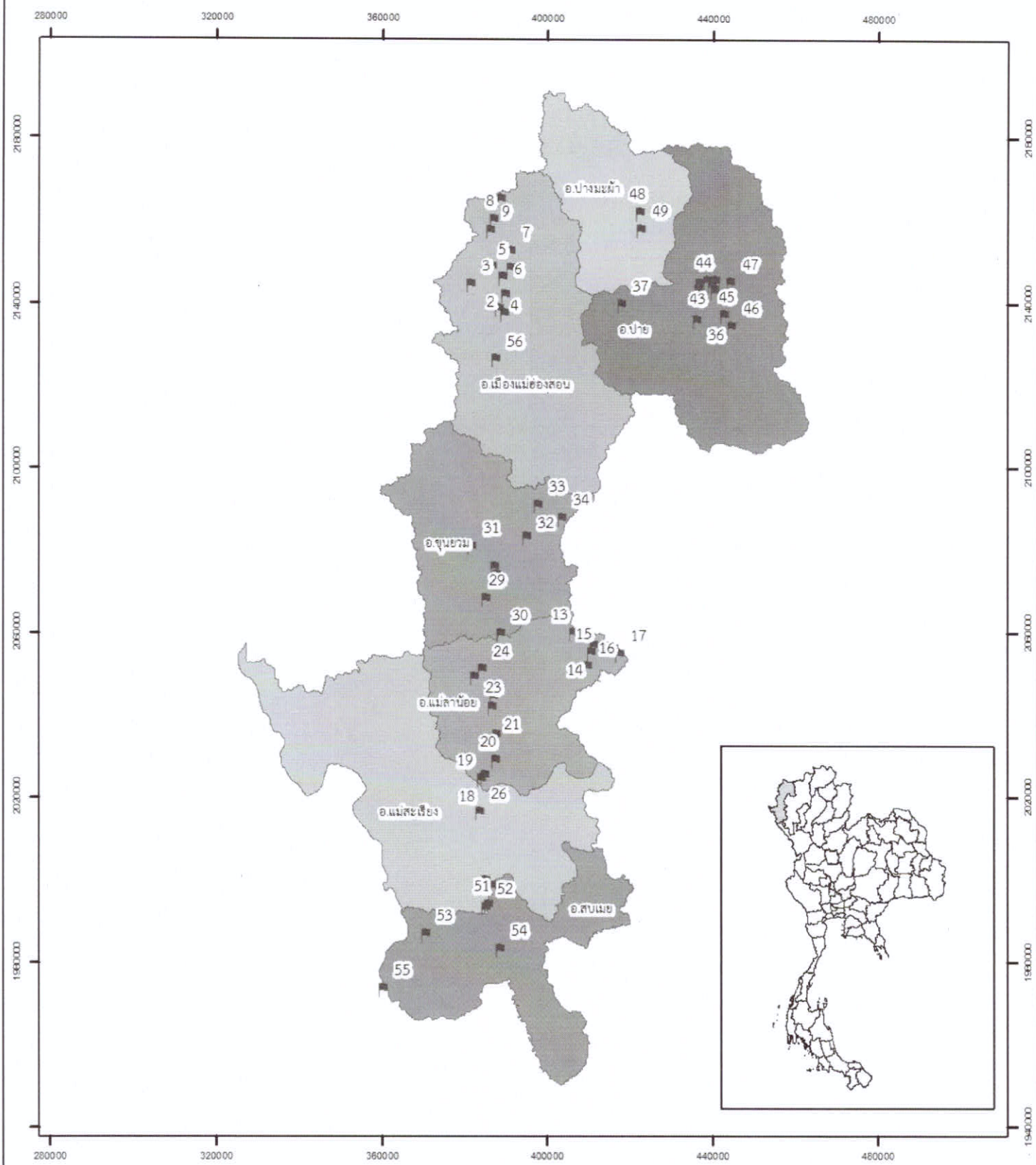

สัญลักษณ์

ตำแหน่งสถานที่กำจัดขยะมูลฝอย

แนวเขตอำเภอ

N
W
E
S

0 9,500 19,000 38,000 57,000 76,000 Meters

กรมควบคุมมลพิษ
POLLUTION CONTROL DEPARTMENT

ส่วนขยะมูลฝอยและสิ่งปฏิกูล

สำนักจัดการกากของเสียและสารอันตราย กรมควบคุมมลพิษ

กระทรวงทรัพยากรธรรมชาติและสิ่งแวดล้อม

สถานที่กำจัดขยะมูลฝอยจังหวัดแม่ฮ่องสอน ปี 2557

ลำดับที่	ชื่อสถานที่กำจัดขยะมูลฝอย	ที่อยู่	ผู้ดำเนินการ	จังหวัด	ปีที่เปิดดำเนินการ	กระบวนการ	ความถูกต้องของการดำเนินการ	พิกัดสถานที่กำจัดขยะมูลฝอย				ผู้ทิ้งร่วม	ปริมาณขยะที่เข้าระบบ (ตัน/วัน)
								โซน	ภูมิภาค	พิกัด X	พิกัด Y		
1	บ่อขยะทม.แม่ฮ่องสอน	หมู่ 3 ต.ผาบ่อง อ.เมือง จ.แม่ฮ่องสอน	ทม.แม่ฮ่องสอน	แม่ฮ่องสอน	2545	Control Dump	ถูกต้อง	47	ภาคเหนือ	387707	2126122	1	12.00
2	บ่อขยะอบต.ปางหมู	บ้านปางหมู หมู่ 1 ต.ปางหมู อ.เมือง จ.แม่ฮ่องสอน	อบต.ปางหมู	แม่ฮ่องสอน	2545	Control Dump	ถูกต้อง	47	ภาคเหนือ	390084	2141716	0	2.20
3	บ่อขยะอบต.ปางหมู	บ้านทุ่งกองมู หมู่ 3 อ.เมือง จ.แม่ฮ่องสอน	อบต.ปางหมู	แม่ฮ่องสอน	2549	Control Dump	ถูกต้อง	47	ภาคเหนือ	389982	2137286	0	2.00
4	บ่อขยะอบต.ปางหมู	บ้านในสอย หมู่ 4 ต.ปางหมู อ.เมือง จ.แม่ฮ่องสอน	อบต.ปางหมู	แม่ฮ่องสอน	2554	Control Dump	ถูกต้อง	47	ภาคเหนือ	381817	2144423	0	1.00
5	บ่อขยะอบต.ปางหมู	บ้านสบสอย หมู่ 7 ต.ปางหมู อ.เมือง จ.แม่ฮ่องสอน	อบต.ปางหมู	แม่ฮ่องสอน	2549	Control Dump	ถูกต้อง	47	ภาคเหนือ	388673	2138223	0	1.00
6	บ่อขยะอบต.หมอกจำแป่	บ้านหมอกจำแป่ หมู่ 1 ต.หมอกจำแป่ อ.เมือง จ.แม่ฮ่องสอน	อบต.หมอกจำแป่	แม่ฮ่องสอน	2548	Open Dump	ไม่ถูกต้อง	47	ภาคเหนือ	391461	2148236	0	0.50
7	บ่อขยะอบต.หมอกจำแป่	บ้านแม่สะงา หมู่ 2 ต.หมอกจำแป่ อ.เมือง จ.แม่ฮ่องสอน	อบต.หมอกจำแป่	แม่ฮ่องสอน	2548	Open Dump	ไม่ถูกต้อง	47	ภาคเหนือ	389481	2146145	0	1.00
8	บ่อขยะอบต.หมอกจำแป่	บ้านห้วยขาน หมู่ 3 ต.หมอกจำแป่ อ.เมือง จ.แม่ฮ่องสอน	อบต.หมอกจำแป่	แม่ฮ่องสอน	2548	Open Dump	ไม่ถูกต้อง	47	ภาคเหนือ	391454	2152381	0	1.00
9	บ่อขยะอบต.หมอกจำแป่	บ้านป่าแปก หมู่ 4 ต.หมอกจำแป่ อ.เมือง จ.แม่ฮ่องสอน	อบต.หมอกจำแป่	แม่ฮ่องสอน	2548	Open Dump	ไม่ถูกต้อง	47	ภาคเหนือ	387328	2159740	0	1.00
10	บ่อขยะอบต.หมอกจำแป่	บ้านห้วยมะเขือส้ม หมู่ 5 ต.หมอกจำแป่ อ.เมือง จ.แม่ฮ่องสอน	อบต.หมอกจำแป่	แม่ฮ่องสอน	2548	Open Dump	ไม่ถูกต้อง	47	ภาคเหนือ	386485	2157193	0	1.00
11	บ่อขยะอบต.หมอกจำแป่	บ้านรักไทย หมู่ 6 ต.หมอกจำแป่ อ.เมือง จ.แม่ฮ่องสอน	อบต.หมอกจำแป่	แม่ฮ่องสอน	2548	Open Dump	ไม่ถูกต้อง	47	ภาคเหนือ	388971	2164801	0	1.00
12	บ่อขยะอบต.หมอกจำแป่	บ้านห้วยโป่งอ่อน หมู่ 7 ต.หมอกจำแป่ อ.เมือง จ.แม่ฮ่องสอน	อบต.หมอกจำแป่	แม่ฮ่องสอน	2548	Open Dump	ไม่ถูกต้อง	47	ภาคเหนือ	386896	2148616	0	0.50
13	บ่อขยะทต.แม่ลาน้อย	บ้านแม่ลาน้อย หมู่ 1 ทางหลวง108 ต.แม่ลาน้อย อ.แม่ลาน้อย จ.แม่ฮ่องสอน	ทต.แม่ลาน้อย	แม่ฮ่องสอน	2534	Control Dump	ถูกต้อง	47	ภาคเหนือ	387914	2034842	0	2.00
14	บ่อขยะชุมชนขุนแม่ลาน้อย	บ้านขุนแม่ลาน้อย หมู่ 1 ต.ขุนแม่ลาน้อย อ.แม่ลาน้อย จ.แม่ฮ่องสอน	ชุมชนขุนแม่ลาน้อย	แม่ฮ่องสอน	2550	Open Dump	ไม่ถูกต้อง	47	ภาคเหนือ	406531	2059670	0	2.60
15	บ่อขยะชุมชนบ้านส้มป่อย	บ้านส้มป่อย หมู่ 2 ต.ขุนแม่ลาน้อย อ.แม่ลาน้อย จ.แม่ฮ่องสอน	ชุมชนบ้านส้มป่อย	แม่ฮ่องสอน	2548	Open Dump	ไม่ถูกต้อง	47	ภาคเหนือ	411496	2056654	0	3.30
16	บ่อขยะชุมชนบ้านแม่ลาป่าแก่	บ้านแม่ลาป่าแก่ หมู่ 3 ต.ขุนแม่ลาน้อย อ.แม่ลาน้อย จ.แม่ฮ่องสอน	ชุมชนบ้านแม่ลาป่าแก่	แม่ฮ่องสอน	2550	Open Dump	ไม่ถูกต้อง	47	ภาคเหนือ	410901	2054902	0	1.00
17	บ่อขยะชุมชนบ้านฟักทอง	บ้านฟักทอง หมู่ 4 ต.ขุนแม่ลาน้อย อ.แม่ลาน้อย จ.แม่ฮ่องสอน	ชุมชนบ้านฟักทอง	แม่ฮ่องสอน	2550	Open Dump	ไม่ถูกต้อง	47	ภาคเหนือ	410041	2051462	0	1.00
18	บ่อขยะชุมชนบ้านแม่เตี๊ย	บ้านแม่เตี๊ย หมู่ 5 ต.ท่าผาปุ้ม อ.แม่ลาน้อย จ.แม่ฮ่องสอน	ชุมชนบ้านแม่เตี๊ย	แม่ฮ่องสอน	2556	Control Dump	ถูกต้อง	47	ภาคเหนือ	417714	2054439	0	1.00
19	บ่อขยะชุมชนบ้านท่าผาปุ้ม	บ้านท่าผาปุ้ม หมู่ 4 ต.ท่าผาปุ้ม อ.แม่ลาน้อย จ.แม่ฮ่องสอน	ชุมชนบ้านท่าผาปุ้ม	แม่ฮ่องสอน	2552	Control Dump	ถูกต้อง	47	ภาคเหนือ	385240	2025058	0	1.10
20	บ่อขยะชุมชนบ้านใหม่พัฒนา	บ้านใหม่พัฒนา หมู่ 8 ต.ท่าผาปุ้ท อ.แม่ลาน้อย จ.แม่ฮ่องสอน	ชุมชนบ้านใหม่พัฒนา	แม่ฮ่องสอน	2552	Control Dump	ถูกต้อง	47	ภาคเหนือ	384266	2024164	0	1.10
21	บ่อขยะอบต.แม่ลาน้อย	บ้านทุ่งรวงทอง หมู่ 10 ต.แม่ลาน้อย อ.แม่ลาน้อย จ.แม่ฮ่องสอน	อบต.แม่ลาน้อย	แม่ฮ่องสอน	2546	Control Dump	ถูกต้อง	47	ภาคเหนือ	387687	2028765	0	4.58
22	บ่อขยะอบต.แม่ลาหลวง	บ้านทุ่งป่าคา หมู่ 8 ต.แม่ลาหลวง อ.แม่ลาน้อย จ.แม่ฮ่องสอน	อบต.แม่ลาหลวง	แม่ฮ่องสอน	2546	Open Dump	ไม่ถูกต้อง	47	ภาคเหนือ	386979	2041563	0	1.18
23	บ่อขยะอบต.แม่ลาหลวง	บ้านแม่สุ หมู่ 2 ต.แม่ลาหลวง อ.แม่ลาน้อย จ.แม่ฮ่องสอน	อบต.แม่ลาหลวง	แม่ฮ่องสอน	2548	Open Dump	ไม่ถูกต้อง	47	ภาคเหนือ	387312	2044028	0	1.18
24	บ่อขยะอบต.แม่ลาหลวง	บ้านห้วยไก่ป่า หมู่ 6 ต.แม่ลาหลวง อ.แม่ลาน้อย จ.แม่ฮ่องสอน	อบต.แม่ลาหลวง	แม่ฮ่องสอน	2548	Open Dump	ไม่ถูกต้อง	47	ภาคเหนือ	382568	2048910	0	1.18
25	บ่อขยะอบต.แม่ลาหลวง	หมู่ 4 ต.แม่ลาหลวง อ.แม่ลาน้อย จ.แม่ฮ่องสอน	อบต.แม่ลาหลวง	แม่ฮ่องสอน	2548	Open Dump	ไม่ถูกต้อง	47	ภาคเหนือ	384485	2050732	0	1.18
26	บ่อขยะทต.แม่สะเรียง	บ้านห้วยทราย หมู่ 5 ต.แม่ยวม อ.แม่สะเรียง จ.แม่ฮ่องสอน	ทต.แม่สะเรียง	แม่ฮ่องสอน	2535	Open Dump	ไม่ถูกต้อง	47	ภาคเหนือ	385475	1999320	0	1.56
27	บ่อขยะอบต.บ้านกาศ	บ้านแพะ หมู่ 3 ต.บ้านกาศ อ.แม่สะเรียง จ.แม่ฮ่องสอน	อบต.บ้านกาศ	แม่ฮ่องสอน	2555	Incinerator	ไม่ถูกต้อง	47	ภาคเหนือ	383828	2015998	0	8.60
28	บ่อขยะอบต.เมืองปอน	บ้านเมืองปอน หมู่ 1 ต.เมืองปอน อ.ขุนยวม จ.แม่ฮ่องสอน	อบต.เมืองปอน	แม่ฮ่องสอน	2554	Open Dump	ไม่ถูกต้อง	47	ภาคเหนือ	387487	2075669	0	1.00
29	บ่อขยะอบต.เมืองปอน	บ้านป่าฝาง หมู่ 4 ต.เมืองปอน อ.ขุนยวม จ.แม่ฮ่องสอน	อบต.เมืองปอน	แม่ฮ่องสอน	2548	Open Dump	ไม่ถูกต้อง	47	ภาคเหนือ	387877	2073821	0	1.00

ลำดับที่	ชื่อสถานที่กำจัดขยะมูลฝอย	ที่อยู่	ผู้ดำเนินการ	จังหวัด	ปีที่เปิดดำเนินการ	กระบวนการ	ความถูกต้องของการดำเนินการ	พิกัดสถานที่กำจัดขยะมูลฝอย				ผู้ทิ้งร่วม	ปริมาณขยะที่เข้าระบบ (ตัน/วัน)
								โซน	ภูมิภาค	พิกัด X	พิกัด Y		
30	บ่อขยะอบต.เมืองปอน	บ้านหางปอน หมู่ 3 ต.เมืองปอน อ.ขุนยวม จ.แม่ฮ่องสอน	อบต.เมืองปอน	แม่ฮ่องสอน	2555	Open Dump	ไม่ถูกต้อง	47	ภาคเหนือ	385413	2067981	0	1.00
31	บ่อขยะอบต.เมืองปอน	บ้านหนองแห้ง หมู่ 9 ต.เมืองปอน อ.ขุนยวม จ.แม่ฮ่องสอน	อบต.เมืองปอน	แม่ฮ่องสอน	2552	Open Dump	ไม่ถูกต้อง	47	ภาคเหนือ	389053	2059354	0	1.00
32	บ่อขยะอบต.แม่เงา	บ้านหลวง หมู่ 8 ต.แม่เงา อ.ขุนยวม จ.แม่ฮ่องสอน	อบต.แม่เงา	แม่ฮ่องสอน	2545	Open Dump	ไม่ถูกต้อง	47	ภาคเหนือ	382011	2080522	0	2.75
33	บ่อขยะอบต.แม่อูคอ	อบต.แม่อูคอ หมู่ 4 ถ.ขุนยวม-แม่แจ่ม ต.แม่แจ่ม อ.ขุนยวม จ.แม่ฮ่องสอน	อบต.แม่อูคอ	แม่ฮ่องสอน	2550	Open Dump	ไม่ถูกต้อง	47	ภาคเหนือ	395185	2083024	0	1.00
34	บ่อขยะอบต.แม่อูคอ	บ้านปางตอง หมู่ 3 ถ.นาจิ้ว-หัวฮะ ต.แม่อูคอ อ.ขุนยวม จ.แม่ฮ่องสอน	อบต.แม่อูคอ	แม่ฮ่องสอน	2550	Open Dump	ไม่ถูกต้อง	47	ภาคเหนือ	398018	2090761	0	1.00
35	บ่อขยะอบต.แม่อูคอ	บ้านแม่อูคอ หมู่ 6 ถ.นาจิ้ว-หัวฮะ ต.แม่อูคอ อ.ขุนยวม จ.แม่ฮ่องสอน	อบต.แม่อูคอ	แม่ฮ่องสอน	2550	Open Dump	ไม่ถูกต้อง	47	ภาคเหนือ	403838	2087441	0	1.00
36	บ่อขยะทต.ปาย	บ้านแม่ของ หมู่ 5 ต.แม่นาเติง อ.ปาย จ.แม่ฮ่องสอน	ทต.ปาย	แม่ฮ่องสอน	2542	Control Dump	ถูกต้อง	47	ภาคเหนือ	440659	2142729	0	5.00
37	บ่อขยะอบต.ทุ่งยาว	บ้านสันธาตุ หมู่ 9 ต.ทุ่งยาว อ.ปาย จ.แม่ฮ่องสอน	อบต.ทุ่งยาว	แม่ฮ่องสอน	2555	Control Dump	ถูกต้อง	47	ภาคเหนือ	436522	2135578	0	1.80
38	บ่อขยะอบต.ทุ่งยาว	บ้านทุ่งโป่ง หมู่ 1 ต.ทุ่งยาว อ.ปาย จ.แม่ฮ่องสอน	อบต.ทุ่งยาว	แม่ฮ่องสอน	2552	Control Dump	ถูกต้อง	47	ภาคเหนือ	418133	2139414	0	1.80
39	บ่อขยะอบต.แม่นาเติง	บ้านแม่นาเติงนอก หมู่ 1 ต.แม่นาเติง อ.ปาย จ.แม่ฮ่องสอน	อบต.แม่นาเติง	แม่ฮ่องสอน	2549	Control Dump	ถูกต้อง	47	ภาคเหนือ	440082	2144200	0	0.70
40	บ่อขยะอบต.แม่นาเติง	บ้านแม่นาเติงใน หมู่ 2 ต.แม่นาเติง อ.ปาย จ.แม่ฮ่องสอน (บ่อ 2)	อบต.แม่นาเติง	แม่ฮ่องสอน	2549	Control Dump	ถูกต้อง	47	ภาคเหนือ	439042	2145148	0	0.70
41	บ่อขยะอบต.แม่นาเติง	บ้านม่วงสร้อย หมู่ 3 ต.แม่นาเติง อ.ปาย จ.แม่ฮ่องสอน	อบต.แม่นาเติง	แม่ฮ่องสอน	2548	Open Dump	ไม่ถูกต้อง	47	ภาคเหนือ	437030	2144593	0	0.70
42	บ่อขยะอบต.แม่นาเติง	บ้านหมอแปง หมู่ 4 ต.แม่นาเติง อ.ปาย จ.แม่ฮ่องสอน	อบต.แม่นาเติง	แม่ฮ่องสอน	2548	Open Dump	ไม่ถูกต้อง	47	ภาคเหนือ	436961	2143107	0	0.70
43	บ่อขยะอบต.แม่นาเติง	บ้านแม่ของ หมู่ 5 ต.แม่นาเติง อ.ปาย จ.แม่ฮ่องสอน	อบต.แม่นาเติง	แม่ฮ่องสอน	2548	Open Dump	ไม่ถูกต้อง	47	ภาคเหนือ	440768	2143157	0	0.70
44	บ่อขยะอบต.แม่นาเติง	บ้านนาจลอง หมู่ 6 ต.แม่นาเติง อ.ปาย จ.แม่ฮ่องสอน	อบต.แม่นาเติง	แม่ฮ่องสอน	2549	Open Dump	ไม่ถูกต้อง	47	ภาคเหนือ	440952	2145228	0	0.70
45	บ่อขยะอบต.แม่นาเติง	บ้านนาจลอง หมู่ 11 ต.แม่นาเติง อ.ปาย จ.แม่ฮ่องสอน	อบต.แม่นาเติง	แม่ฮ่องสอน	2548	Open Dump	ไม่ถูกต้อง	47	ภาคเหนือ	440952	2145228	0	0.70
46	บ่อขยะอบต.แม่ฮี้	บ้านทรายขาว หมู่ 2 ต.แม่ฮี้ อ.ปาย จ.แม่ฮ่องสอน	อบต.แม่ฮี้	แม่ฮ่องสอน	2544	Open Dump	ไม่ถูกต้อง	47	ภาคเหนือ	443151	2136856	0	1.30
47	บ่อขยะอบต.แม่ฮี้	บ้านท่าปาย หมู่ 3 ต.แม่ฮี้ อ.ปาย จ.แม่ฮ่องสอน	อบต.แม่ฮี้	แม่ฮ่องสอน	2556	Open Dump	ไม่ถูกต้อง	47	ภาคเหนือ	444922	2134119	0	1.30
48	บ่อขยะอบต.เวียงเหนือ	บ้านสันกลาง หมู่ 1 ต.เวียงเหนือ อ.ปาย จ.แม่ฮ่องสอน	อบต.เวียงเหนือ	แม่ฮ่องสอน	2550	Control Dump	ถูกต้อง	47	ภาคเหนือ	444705	2144705	0	2.10
49	บ่อขยะกรมอุทยานฯ	หมู่ 3 ต.ถ้ำลอด อ.ปางมะผ้า จ.แม่ฮ่องสอน	กรมอุทยานฯ	แม่ฮ่องสอน	2546	Control Dump	ถูกต้อง	47	ภาคเหนือ	422635	2161467	0	3.20
50	บ่อขยะอบต.สบป่อง	หมู่ 8 ต.สบป่อง อ.ปางมะผ่า จ.แม่ฮ่องสอน	อบต.สบป่อง	แม่ฮ่องสอน	2549	Open Dump	ไม่ถูกต้อง	47	ภาคเหนือ	422989	2157465	0	6.30
51	บ่อขยะอบต.แม่คะตวน	524 หมู่ 5 ต.แม่คะตวน อ.สบเมย จ.แม่ฮ่องสอน	อบต.แม่คะตวน	แม่ฮ่องสอน	2556	Control Dump	ถูกต้อง	47	ภาคเหนือ	387214	1997962	0	1.70
52	บ่อขยะอบต.แม่คะตวน	สุสาน หมู่ 1 ต.แม่คะตวน อ.สบเมย จ.แม่ฮ่องสอน	อบต.แม่คะตวน	แม่ฮ่องสอน	2545	Control Dump	ถูกต้อง	47	ภาคเหนือ	386005	1993403	0	1.70
53	บ่อขยะอบต.แม่คะตวน	สุสาน หมู่ 2 ต.แม่คะตวน อ.สบเมย จ.แม่ฮ่องสอน	อบต.แม่คะตวน	แม่ฮ่องสอน	2548	Open Dump	ไม่ถูกต้อง	47	ภาคเหนือ	385324	1992730	0	1.00
54	บ่อขยะอบต.แม่สามแลบ	หมู่ 1 ต.แม่สามแลบ อ.สบเมย จ.แม่ฮ่องสอน	อบต.แม่สามแลบ	แม่ฮ่องสอน	2550	Control Dump	ถูกต้อง	47	ภาคเหนือ	370723	1986278	0	6.00
55	บ่อขยะอบต.ลแม่สวด	บ้านสวดใหม่ หมู่ 8 ต.แม่สวด อ.สบเมย จ.แม่ฮ่องสอน	อบต.ลแม่สวด	แม่ฮ่องสอน	2554	Open Dump	ไม่ถูกต้อง	47	ภาคเหนือ	388846	1982726	0	1.00
56	บ่อขยะอบต.แม่สามแลบ	หมู่ 3 ต.แม่สามแลบ อ.สบเมย จ.แม่ฮ่องสอน	อบต.แม่สามแลบ	แม่ฮ่องสอน	2550	Control Dump	ถูกต้อง	47	ภาคเหนือ	360537	1972983	0	1.00

แผนที่แสดงตำแหน่งที่ตั้งสถานที่กำจัดขยะมูลฝอย จังหวัดลำพูน

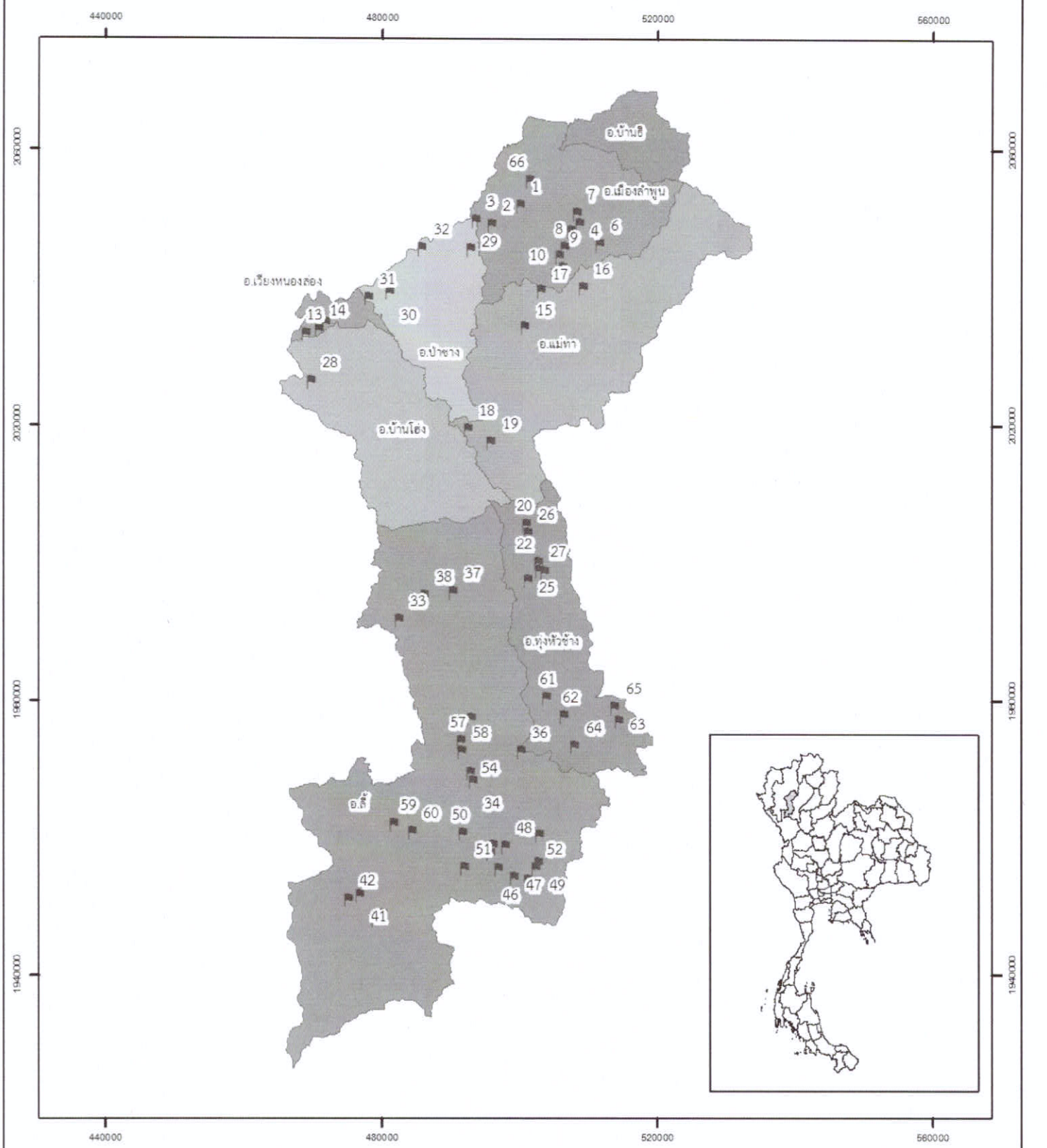

สัญลักษณ์

- ตำแหน่งสถานที่กำจัดขยะมูลฝอย
- แนวเขตอำเภอ

N W E S

0 5,500 11,000 22,000 33,000 44,000 Meters

กรมควบคุมมลพิษ
POLLUTION CONTROL DEPARTMENT
ส่วนขยะมูลฝอยและสิ่งปฏิกูล
สำนักจัดการกากของเสียและสารอันตราย กรมควบคุมมลพิษ
กระทรวงทรัพยากรธรรมชาติและสิ่งแวดล้อม

สถานที่กำจัดขยะมูลฝอยจังหวัดลำพูน ปี 2557

ลำดับที่	ชื่อสถานที่กำจัดขยะมูลฝอย	ที่อยู่	ผู้ดำเนินการ	จังหวัด	ปีที่เปิดดำเนินการ	กระบวนการ	ความถูกต้องของการดำเนินการ	พิกัดสถานที่กำจัดขยะมูลฝอย				ผู้ทิ้งร่วม	ปริมาณขยะที่เข้าระบบ (ตัน/วัน)
								โซน	ภูมิภาค	พิกัด X	พิกัด Y		
1	บ่อขยะทต.เวียงยอง	กลุ่มจัดการสิ่งแวดล้อมภายในหมู่บ้าน ม.6 ต.เวียงยอง อ.เมือง จ.ลำพูน	ทต.เวียงยอง	ลำพูน	2548	Open Dump	ไม่ถูกต้อง	47	ภาคเหนือ	500339	2051853	0	1.00
2	บ่อขยะชุมชนบ้านป่าซางน้อย ม.1	บ้านป่าซางน้อย หมู่1 ต.บ้านแป้น อ.เมือง จ.ลำพูน	ชุมชนบ้านป่าซางน้อย ม.1	ลำพูน	2547	Control Dump	ถูกต้อง	47	ภาคเหนือ	496164	2049061	0	3.00
3	บ่อขยะชุมชนบ้านแม่ทาหลวง	บ้านแม่ทาหลวง-ท่าศาลา หมู่9 ต.บ้านแป้น อ.เมือง จ.ลำพูน	ชุมชนบ้านแม่ทาหลวง-ท่าศาลา หมู่9	ลำพูน	2548	Control Dump	ถูกต้อง	47	ภาคเหนือ	493889	2049606	0	3.00
4	บ่อขยะชุมชนบ้านศรีบัวบาน หมู่ 1	บ้านศรีบัวบาน หมู่ 1 ต.ศรีบัวบาน อ.เมือง จ.ลำพูน	ชุมชนบ้านศรีบัวบาน หมู่ 1	ลำพูน	2548	Incinerator	ไม่ถูกต้อง	47	ภาคเหนือ	508977	2049161	0	1.14
5	บ่อขยะชุมชนบ้านจำบอน หมู่ 3	บ้านจำบอน หมู่ 3 ต.ศรีบัวบาน อ.เมือง จ.ลำพูน	ชุมชนบ้านจำบอน หมู่ 3	ลำพูน	0	Incinerator	ไม่ถูกต้อง	47	ภาคเหนือ	507643	2048127	0	1.14
6	บ่อขยะชุมชนบ้านจำขี้มด หมู่ 2	บ้านจำขี้มด หมู่ 2 ต.ศรีบัวบาน อ.เมือง จ.ลำพูน	ชุมชนบ้านจำขี้มด หมู่ 2	ลำพูน	2548	Incinerator	ไม่ถูกต้อง	47	ภาคเหนือ	511838	2046308	0	1.14
7	บ่อขยะชุมชนบ้านม้า หมู่ 5	บ้านม้า หมู่ 5 ต.ศรีบัวบาน อ.เมือง จ.ลำพูน	ชุมชนบ้านม้า หมู่ 5	ลำพูน	2548	Incinerator	ไม่ถูกต้อง	47	ภาคเหนือ	508536	2050698	0	1.14
8	บ่อขยะชุมชมบ้านทุ่งยาว หมู่ 7	บ้านทุ่งยาว หมู่ 7 ต.ศรีบัวบาน อ.เมือง จ.ลำพูน	ชุมชมบ้านทุ่งยาว หมู่ 7	ลำพูน	2548	Incinerator	ไม่ถูกต้อง	47	ภาคเหนือ	506782	2045722	0	1.14
9	บ่อขยะชุมชนบ้านหนองหล่ม หมู่ 8	บ้านหนองหล่ม หมู่ 8 ต.ศรีบัวบาน อ.เมือง จ.ลำพูน	ชุมชนบ้านหนองหล่ม หมู่ 8	ลำพูน	2548	Incinerator	ไม่ถูกต้อง	47	ภาคเหนือ	505970	2044414	0	1.14
10	บ่อขยะชุมชนป่าบง หมู่ 9	บ้านป่าบง หมู่ 9 ต.ศรีบัวบาน อ.เมือง จ.ลำพูน	ชุมชนป่าบง หมู่ 9	ลำพูน	2548	Incinerator	ไม่ถูกต้อง	47	ภาคเหนือ	505338	2041957	0	1.14
11	บ่อขยะชุมชนบ้านป่าป้วย หมู่ 10	บ้านป่าป้วย หมู่ 10 ต.ศรีบัวบาน อ.เมือง จ.ลำพูน	ชุมชนบ้านป่าป้วย หมู่ 10	ลำพูน	2548	Incinerator	ไม่ถูกต้อง	47	ภาคเหนือ	506519	2042870	0	1.14
12	บ่อขยะทต.หนองล่อง	สุสานบ้านหนองล่อง หมู่ 1 ต.หนองล่อง อ.เวียงหนองล่อง จ.ลำพูน	ทต.หนองล่อง	ลำพูน	2553	Incinerator	ไม่ถูกต้อง	47	ภาคเหนือ	472082	2034797	0	2.02
13	บ่อขยะทต.หนองล่อง	ที่สาธารณบ้านท่าหลุก หมู่ 4 ต.หนองล่อง อ.เวียงหนองล่อง จ.ลำพูน	ทต.หนองล่อง	ลำพูน	2554	Incinerator	ไม่ถูกต้อง	47	ภาคเหนือ	469191	2033207	0	2.02
14	บ่อขยะทต.หนองล่อง	ที่สาธารณบ้านต้นผึ้งหล่ายลี้ หมู่ 8 ต.หนองล่อง อ.เวียงหนองล่อง จ.ลำพูน	ทต.หนองล่อง	ลำพูน	2547	Open Dump	ไม่ถูกต้อง	47	ภาคเหนือ	471025	2033857	0	2.02
15	บ่อขยะทต.ทากาศ	ปาริมถนน หมู่ 11 ต.ทากาศ อ.แม่ทา จ.ลำพูน	ทต.ทากาศ	ลำพูน	2542	Control Dump	ถูกต้อง	47	ภาคเหนือ	501001	2034157	0	3.16
16	บ่อขยะทต.ทาสบชัย	บ้านทำร้อง หมู่ 6 ต.ทาสบเส้า อ.แม่ทา จ.ลำพูน	ทต.ทาสบชัย	ลำพูน	2550	Control Dump	ถูกต้อง	47	ภาคเหนือ	509479	2039889	1	10.60
17	บ่อขยะทต.ทาทุ่งหลวง	หมู่ 2 ต.ทาทุ่งหลวง อ.แม่ทา จ.ลำพูน	ทต.ทาทุ่งหลวง	ลำพูน	2542	Open Dump	ไม่ถูกต้อง	47	ภาคเหนือ	503392	2039532	0	3.93
18	บ่อขยะทต.ทาแม่ลอบ	ฉาปนสถาน หมู่ 1 ต.ทาแม่ลอบ อ.แม่ทา จ.ลำพูน	ทต.ทาแม่ลอบ	ลำพูน	2542	Control Dump	ถูกต้อง	47	ภาคเหนือ	492749	2019310	0	1.47
19	บ่อขยะทต.ทาแม่ลอบ	ฉาปนสถาน หมู่ 2 ต.ทาแม่ลอบ อ.แม่ทา จ.ลำพูน	ทต.ทาแม่ลอบ	ลำพูน	2548	Control Dump	ถูกต้อง	47	ภาคเหนือ	496064	2017370	0	1.47
20	บ่อขยะอบต.ตะเคียนปม	บ้านทุ่งข้าวหาง หมู่ 1 ต.ตะเคียนปม อ.ทุ่งหัวช้าง จ.ลำพูน	อบต.ตะเคียนปม	ลำพูน	2548	Control Dump	ถูกต้อง	47	ภาคเหนือ	501261	2005498	0	0.78
21	บ่อขยะอบต.ตะเคียนปม	บ้านป่าตึงงาม หมู่ 3 ต.ตะเคียนปม อ.ทุ่งหัวช้าง จ.ลำพูน	อบต.ตะเคียนปม	ลำพูน	2548	Control Dump	ถูกต้อง	47	ภาคเหนือ	500807	2002416	0	0.78
22	บ่อขยะอบต.ตะเคียนปม	บ้านห้วยงูสิงห์ หมู่ 4 ต.ตะเคียนปม อ.ทุ่งหัวช้าง จ.ลำพูน	อบต.ตะเคียนปม	ลำพูน	2548	Control Dump	ถูกต้อง	47	ภาคเหนือ	502936	1999887	0	0.78
23	บ่อขยะอบต.ตะเคียนปม	บ้านไม้สลี หมู่ 5 ต.ตะเคียนปม อ.ทุ่งหัวช้าง จ.ลำพูน	อบต.ตะเคียนปม	ลำพูน	2548	Control Dump	ถูกต้อง	47	ภาคเหนือ	503857	1998476	0	0.78
24	บ่อขยะอบต.ตะเคียนปม	บ้านแม่แสม หมู่ 6 ต.ตะเคียนปม อ.ทุ่งหัวช้าง จ.ลำพูน	อบต.ตะเคียนปม	ลำพูน	2548	Control Dump	ถูกต้อง	47	ภาคเหนือ	503934	1996502	0	0.78
25	บ่อขยะอบต.ตะเคียนปม	บ้านห้วยห้าง หมู่ 7 ต.ตะเคียนปม อ.ทุ่งหัวช้าง จ.ลำพูน	อบต.ตะเคียนปม	ลำพูน	2548	Open Dump	ไม่ถูกต้อง	47	ภาคเหนือ	501480	1997347	0	0.78
26	บ่อขยะอบต.ตะเคียนปม	บ้านป่าก่อ หมู่ 10 ต.ตะเคียนปม อ.ทุ่งหัวช้าง จ.ลำพูน	อบต.ตะเคียนปม	ลำพูน	2548	Open Dump	ไม่ถูกต้อง	47	ภาคเหนือ	501441	2004137	0	0.78
27	บ่อขยะอบต.ตะเคียนปม	บ้านใหม่ไม้สลี หมู่ 12 ต.ตะเคียนปม อ.ทุ่งหัวช้าง จ.ลำพูน	อบต.ตะเคียนปม	ลำพูน	2548	Open Dump	ไม่ถูกต้อง	47	ภาคเหนือ	503117	1998783	0	0.78
28	บ่อขยะชุมชนจัดการเอง	บ้านสันเจดีย์ริมปิง หมู่ 7 ต.หนองปลาสะวาย อ.บ้านโฮ่ง จ.ลำพูน	ชุมชนจัดการเอง	ลำพูน	2552	Control Dump	ถูกต้อง	47	ภาคเหนือ	469947	2026267	0	3.60
29	บ่อขยะทต.ป่าซาง	หมู่ 4 ต.ป่าซาง อ.ป่าซาง จ.ลำพูน	ทต.ป่าซาง	ลำพูน	2548	Sanitary/Engineer Landfill	ถูกต้อง	47	ภาคเหนือ	493118	2045435	0	9.26
30	บ่อขยะชุมชนหมู่ 2 บ้านห้วยย้อ	หมู่ 2 ต.น้ำดิบ อ.ป่าซาง จ.ลำพูน	ชุมชนหมู่ 2 บ้านห้วยย้อ	ลำพูน	2554	Incinerator	ไม่ถูกต้อง	47	ภาคเหนือ	481325	2039285	0	4.40
31	บ่อขยะชุมชนหมู่ 9 บ้านปารกฟ้า	หมู่ 9 ต.น้ำดิบ อ.ป่าซาง จ.ลำพูน	ชุมชนหมู่ 9 บ้านปารกฟ้า	ลำพูน	2554	Incinerator	ไม่ถูกต้อง	47	ภาคเหนือ	478275	2038432	0	4.40
32	บ่อขยะอบต.บ้านเรือน	เจดีย์สามยอด หมู่ 6 ต.บ้านเรือน อ.ป่าซาง จ.ลำพูน	อบต.บ้านเรือน	ลำพูน	2553	Incinerator	ไม่ถูกต้อง	47	ภาคเหนือ	486079	2045618	0	3.75

ลำดับที่	ชื่อสถานที่กำจัดขยะมูลฝอย	ที่อยู่	ผู้ดำเนินการ	จังหวัด	ปีที่เปิดดำเนินการ	กระบวนการ	ความถูกต้องของการดำเนินการ	พิกัดสถานที่กำจัดขยะมูลฝอย				ผู้ทิ้งร่วม	ปริมาณขยะที่เข้าระบบ (ตัน/วัน)
								โซน	ภูมิภาค	พิกัด X	พิกัด Y		
33	บ่อขยะทต.แม่ตืน	เขตป่าสงวนแห่งชาติแม่ตืน-แม่แนต ต.แม่ตืน อ.สี้ จ.ลำพูน	ทต.แม่ตืน	ลำพูน	2544	Open Dump	ไม่ถูกต้อง	47	ภาคเหนือ	482696	1991526	0	3.59
34	บ่อขยะทต.วังตืน	หมู่ 4 ต.สี้ อ.สี้ จ.ลำพูน	ทต.วังตืน	ลำพูน	2525	Control Dump	ถูกต้อง	47	ภาคเหนือ	493433	1967941	0	3.51
35	บ่อขยะทต.ดงดำ	ม.3 ต.ดงดำ อ.สี้ จ.ลำพูน	ทต.ดงดำ	ลำพูน	2546	Open Dump	ไม่ถูกต้อง	47	ภาคเหนือ	503127	1960180	0	3.17
36	บ่อขยะทต.สี้	บ้านปู หมู่ 3 ต.สี้ อ.สี้ จ.ลำพูน	ทต.สี้	ลำพูน	2535	Control Dump	ถูกต้อง	47	ภาคเหนือ	500457	1972449	0	9.79
37	บ่อขยะทต.ศรีวิชัย	บ้านอุดมพัฒนา หมู่ 12 ต.ศรีวิชัย อ.สี้ จ.ลำพูน	ทต.ศรีวิชัย	ลำพูน	2554	Control Dump	ถูกต้อง	47	ภาคเหนือ	490633	1995523	0	6.80
38	บ่อขยะทต.ศรีวิชัย	บ้านใหม่สวรรค์ หมู่ 11 ต.ศรีวิชัย อ.สี้ จ.ลำพูน	ทต.ศรีวิชัย	ลำพูน	2543	Control Dump	ถูกต้อง	47	ภาคเหนือ	486459	1995065	0	1.00
39	บ่อขยะทต.ก้อ	หมู่ 1 ต.ก้อ อ.สี้ จ.ลำพูน	ทต.ก้อ	ลำพูน	2549	Control Dump	ถูกต้อง	47	ภาคเหนือ	479284	1947803	0	0.63
40	บ่อขยะทต.ก้อ	หมู่ 2 ต.ก้อ อ.สี้ จ.ลำพูน	ทต.ก้อ	ลำพูน	2549	Control Dump	ถูกต้อง	47	ภาคเหนือ	480339	1948592	0	0.63
41	บ่อขยะทต.ก้อ	หมู่ 3 ต.ก้อ อ.สี้ จ.ลำพูน	ทต.ก้อ	ลำพูน	2548	Open Dump	ไม่ถูกต้อง	47	ภาคเหนือ	477056	1951336	0	0.63
42	บ่อขยะทต.ก้อ	หมู่ 4 ต.ก้อ อ.สี้ จ.ลำพูน	ทต.ก้อ	ลำพูน	2549	Open Dump	ไม่ถูกต้อง	47	ภาคเหนือ	475346	1950736	0	0.63
43	บ่อขยะอบต.นาทราย	บ้านนาเลี่ยง หมู่ 1 ต.นาทราย อ.สี้ จ.ลำพูน	อบต.นาทราย	ลำพูน	2550	Control Dump	ถูกต้อง	47	ภาคเหนือ	496432	1958640	0	1.67
44	บ่อขยะอบต.นาทราย	บ้านแม่หว่างพัฒนา หมู่ 2 ต.นาทราย อ.สี้ จ.ลำพูน	อบต.นาทราย	ลำพูน	2550	Control Dump	ถูกต้อง	47	ภาคเหนือ	501428	1953486	0	1.67
45	บ่อขยะอบต.นาทราย	บ้านผาลาด หมู่ 3 ต.นาทราย อ.สี้ จ.ลำพูน	อบต.นาทราย	ลำพูน	2550	Control Dump	ถูกต้อง	47	ภาคเหนือ	496037	1957402	0	1.67
46	บ่อขยะอบต.นาทราย	บ้านนาทราย หมู่ 4 ต.นาทราย อ.สี้ จ.ลำพูน	อบต.นาทราย	ลำพูน	2550	Control Dump	ถูกต้อง	47	ภาคเหนือ	497192	1955159	0	1.67
47	บ่อขยะอบต.นาทราย	บ้านแม่หว่างต้นผาง หมู่ 5 ต.นาทราย อ.สี้ จ.ลำพูน	อบต.นาทราย	ลำพูน	2542	Open Dump	ไม่ถูกต้อง	47	ภาคเหนือ	499504	1953926	0	1.67
48	บ่อขยะอบต.นาทราย	บ้านนามน หมู่ 16 ต.นาทราย อ.สี้ จ.ลำพูน	อบต.นาทราย	ลำพูน	2548	Open Dump	ไม่ถูกต้อง	47	ภาคเหนือ	498159	1958532	0	1.67
49	บ่อขยะอบต.นาทราย	บ้านแม่หว่างห้วยริน หมู่ 10 ต.นาทราย อ.เมือง จ.ลำพูน	อบต.นาทราย	ลำพูน	2548	Open Dump	ไม่ถูกต้อง	47	ภาคเหนือ	503002	1956058	0	1.67
50	บ่อขยะอบต.นาทราย	ป่าชุมชนบ้านเด่นทรายมูล หมู่ 14 ต.นาทราย อ.สี้ จ.ลำพูน	อบต.นาทราย	ลำพูน	2550	Control Dump	ถูกต้อง	47	ภาคเหนือ	491977	1960387	0	1.67
51	บ่อขยะอบต.นาทราย	ป่าชุมชนบ้านผาลาดเหนือ หมู่ 15 ต.นาทราย อ.สี้ จ.ลำพูน	อบต.นาทราย	ลำพูน	2552	Control Dump	ถูกต้อง	47	ภาคเหนือ	492166	1955306	0	1.67
52	บ่อขยะอบต.นาทราย	บ้านแพะเจริญ หมู่ 19 ต.นาทราย อ.สี้ จ.ลำพูน	อบต.นาทราย	ลำพูน	2555	Control Dump	ถูกต้อง	47	ภาคเหนือ	502611	1955334	0	1.67
53	บ่อขยะชุมชนบ้านป่าไผ่ หมู่1	บ้านป่าไผ่ หมู่ 1 ต.ป่าไผ่ อ.สี้ จ.ลำพูน	ชุมชนบ้านป่าไผ่ หมู่1	ลำพูน	2548	Control Dump	ถูกต้อง	47	ภาคเหนือ	491075	1976391	0	1.42
54	บ่อขยะชุมชนบ้านป่าชิ	บ้านป่าชิ หมู่ 3 ต.ป่าไผ่ อ.สี้ จ.ลำพูน	ชุมชนบ้านป่าชิ	ลำพูน	2548	Control Dump	ถูกต้อง	47	ภาคเหนือ	493122	1969261	0	1.42
55	บ่อขยะชุมชนบ้านหล่ายท่า	บ้านหล่ายทา หมู่ 4 ต.ป่าไผ่ อ.สี้ จ.ลำพูน	ชุมชนบ้านหล่ายท่า	ลำพูน	2548	Open Dump	ไม่ถูกต้อง	47	ภาคเหนือ	493185	1977213	0	1.42
56	บ่อขยะชุมชนบ้านจัดสรรคอกช้าง	บ้านจัดสรรคอกช้าง หมู่ 8 ต.ป่าไผ่ อ.สี้ จ.ลำพูน	ชุมชนบ้านจัดสรรคอกช้าง	ลำพูน	2548	Open Dump	ไม่ถูกต้อง	47	ภาคเหนือ	494648	1974939	0	1.42
57	บ่อขยะชุมชนบ้านห้วยเหนพัฒนา	บ้านห้วยเหนพัฒนา หมู่ 9 ต.ป่าไผ่ อ.สี้ จ.ลำพูน	ชุมชนบ้านห้วยเหนพัฒนา	ลำพูน	2548	Control Dump	ถูกต้อง	47	ภาคเหนือ	491675	1973875	0	1.42
58	บ่อขยะชุมชนบ้านผาหนาม	บ้านผาหนาม หมู่ 12 ต.ป่าไผ่ อ.สี้ จ.ลำพูน	ชุมชนบ้านผาหนาม	ลำพูน	2548	Control Dump	ถูกต้อง	47	ภาคเหนือ	491821	1972462	0	0.42
59	บ่อขยะอบต.แม่ลาน	หมู่ 7 ต.แม่ลาน อ.สี้ จ.ลำพูน	อบต.แม่ลาน	ลำพูน	2546	Open Dump	ไม่ถูกต้อง	47	ภาคเหนือ	481984	1961811	0	0.92
60	บ่อขยะอบต.แม่ลาน	หมู่ 3 ต.แม่ลาน อ.สี้ จ.ลำพูน	อบต.แม่ลาน	ลำพูน	0	Control Dump	ถูกต้อง	47	ภาคเหนือ	484620	1960655	0	0.92
61	บ่อขยะอบต.บ้านปวง	หมู่ 3 ต.บ้านปวง อ.หัวข้าง จ.ลำพูน	อบต.บ้านปวง	ลำพูน	0	Control Dump	ถูกต้อง	47	ภาคเหนือ	504178	1980211	0	0.92
62	บ่อขยะอบต.บ้านปวง	หมู่ 7 ต.บ้านปวง อ.หัวข้าง จ.ลำพูน	อบต.บ้านปวง	ลำพูน	0	Control Dump	ถูกต้อง	47	ภาคเหนือ	506665	1977644	0	1.50
63	บ่อขยะอบต.บ้านปวง	หมู่ 5 ต.บ้านปวง อ.หัวข้าง จ.ลำพูน	อบต.บ้านปวง	ลำพูน	0	Control Dump	ถูกต้อง	47	ภาคเหนือ	514602	1976824	0	1.50
64	บ่อขยะอบต.ป่าพลู	หมู่ 1 ต.ป่าพลู อ.หัวข้าง จ.ลำพูน	อบต.ป่าพลู	ลำพูน	0	Control Dump	ถูกต้อง	47	ภาคเหนือ	508226	1973120	0	3.50
65	บ่อขยะอบต.ป่าพลู	หมู่ 8 ต.ป่าพูล อ.หัวข้าง จ.ลำพูน	อบต.ป่าพลู	ลำพูน	0	Control Dump	ถูกต้อง	47	ภาคเหนือ	514047	1978835	0	3.00
66	โรงกำจัดขยะทม.ลำพูน	โรงกำจัดขยะทม.ลำพูน อ.เมือง จ.ลำพูน	ทม.ลำพูน	ลำพูน	2542	Control Dump	ถูกต้อง	47	ภาคเหนือ	501724	2055374	0	14.77

ภาคผนวก ข – 2

สถานที่กำจัดขยะมูลฝอย

สสภ. 2

แผนที่แสดงตำแหน่งที่ตั้งสถานที่กำจัดขยะมูลฝอย จังหวัดลำปาง

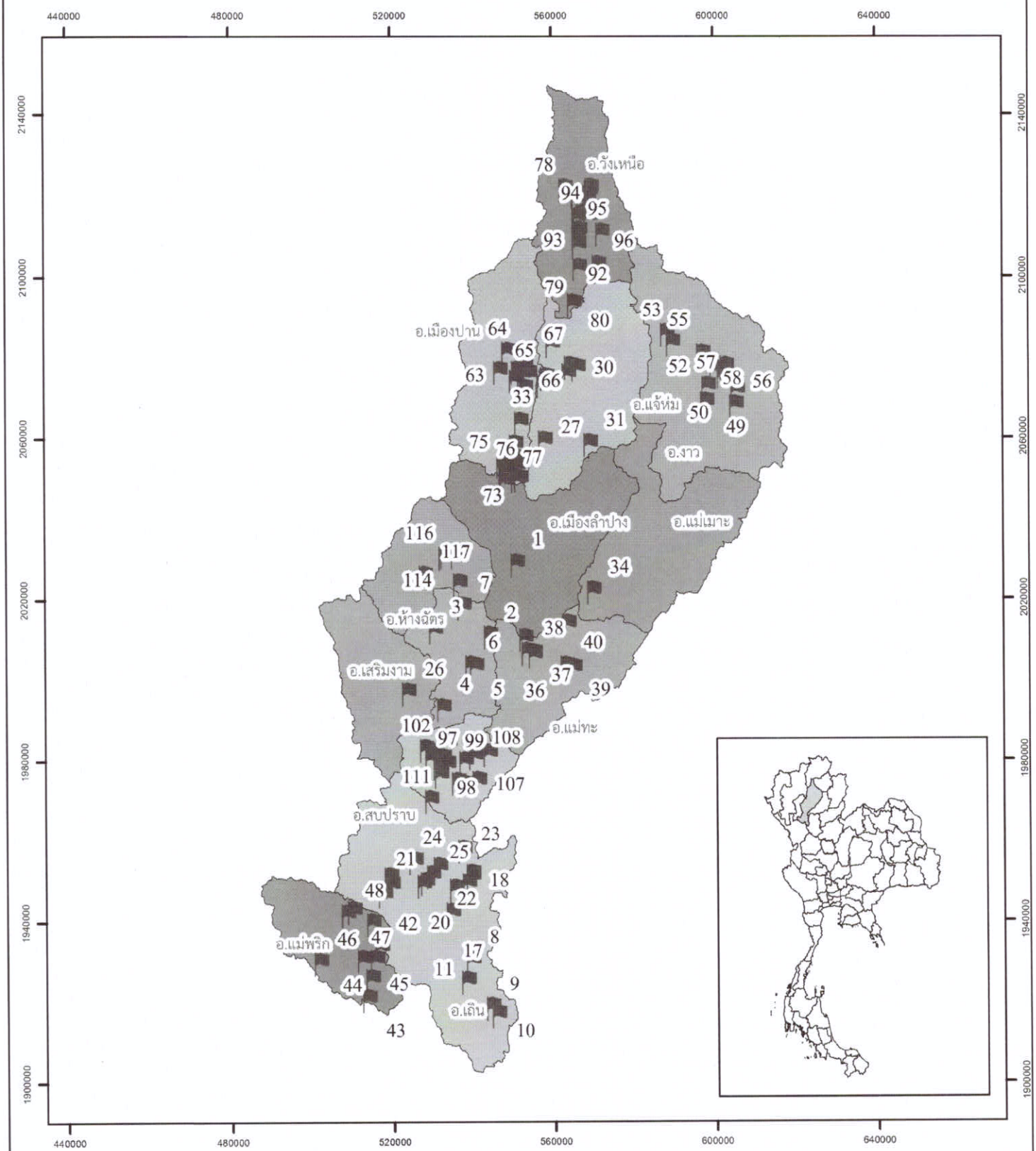

สัญลักษณ์

- ตำแหน่งสถานที่กำจัดขยะมูลฝอย
- แนวเขตอำเภอ

N W E S

0 10,000 20,000 40,000 60,000 80,000 Meters

กรมควบคุมมลพิษ
POLLUTION CONTROL DEPARTMENT

ส่วนขยะมูลฝอยและสิ่งปฏิกูล
สำนักจัดการกากของเสียและสารอันตราย กรมควบคุมมลพิษ
กระทรวงทรัพยากรธรรมชาติและสิ่งแวดล้อม

สถานที่กำจัดขยะมูลฝอยจังหวัดลำปาง ปี 2557

ลำดับที่	ชื่อสถานที่กำจัดขยะมูลฝอย	ที่อยู่	ผู้ดำเนินการ	จังหวัด	ปีที่เปิดดำเนินการ	กระบวนการ	ความถูกต้องของการดำเนินการ	พิกัดสถานที่กำจัดขยะมูลฝอย				ผู้ทิ้งร่วม	ปริมาณขยะที่เข้าระบบ (ตัน/วัน)
								โซน	ภูมิภาค	พิกัด X	พิกัด Y		
1	บ่อขยะน.ส.นงเยาว์ วงศ์อ๊อด	หมู่ 3 ต.ต้นธงชัย อ.เมือง จ.ลำปาง	น.ส.นงเยาว์ วงศ์อ๊อด	ลำปาง	N/A	Open Dump	ไม่ถูกต้อง	47	ภาคเหนือ	551294	2028450	9	70.84
2	บ่อขยะทต.เกาะคา	บ้านศาลาไชย หมู่ 2 ต.ศาลา อ.เกาะคา จ.ลำปาง	ทต.เกาะคา	ลำปาง	N/A	Open Dump	ไม่ถูกต้อง	47	ภาคเหนือ	544589	2010566	5	11.87
3	บ่อขยะทต.ไหล่หิน	บ้านแม่ฮวก หมู่ 3 ต.ไหล่หิน อ.เกาะคา จ.ลำปาง	ทต.ไหล่หิน	ลำปาง	2542	Open Dump	ไม่ถูกต้อง	47	ภาคเหนือ	531025	2012002	0	3.00
4	บ่อขยะหมู่ 1	หมู่ 1 ต.นาแส่ง อ.เกาะคา จ.ลำปาง	อบต.นาแส่ง	ลำปาง	2542	Open Dump	ไม่ถูกต้อง	47	ภาคเหนือ	532993	1992725	0	1.00
5	บ่อขยะหมู่ 3	หมู่ 3 ต.นาแส่ง อ.เกาะคา จ.ลำปาง	อบต.นาแส่ง	ลำปาง	2542	Open Dump	ไม่ถูกต้อง	47	ภาคเหนือ	541092	2002929	0	2.00
6	บ่อขยะหมู่ 4	หมู่ 4 ต.นาแส่ง อ.เกาะคา จ.ลำปาง	อบต.นาแส่ง	ลำปาง	2542	Open Dump	ไม่ถูกต้อง	47	ภาคเหนือ	539986	2003182	0	1.00
7	บ่อขยะทต.ลำปางหลวง	หมู่ 4 ต.ลำปางหลวง อ.เกาะคา จ.ลำปาง	ทต.ลำปางหลวง	ลำปาง	2553	Open Dump	ไม่ถูกต้อง	47	ภาคเหนือ	538102	2017902	0	5.70
8	บ่อขยะบ้านเสลียมหวาน	บ้านเสลียมหวาน หมู่ 3 ต.เวียงมอก อ.เถิน จ.ลำปาง	บ้านเสลียมหวาน	ลำปาง	2549	Open Dump	ไม่ถูกต้อง	47	ภาคเหนือ	539882	1929908	0	5.00
9	บ่อขยะบ้านท่าเกวียน	บ้านท่าเกวียน หมู่ 7 ต.เวียงมอก อ.เถิน จ.ลำปาง	บ้านท่าเกวียน	ลำปาง	N/A	Controlled Dump	ถูกต้อง	47	ภาคเหนือ	544791	1918190	0	5.00
10	บ่อขยะบ้านแม่พุเหนือ	บ้านแม่พุเหนือ หมู่ 13 ต.เวียงมอก อ.เถิน จ.ลำปาง	บ้านแม่พุเหนือ	ลำปาง	N/A	Controlled Dump	ไม่ถูกต้อง	47	ภาคเหนือ	546231	1916388	0	5.00
11	บ่อขยะบ้านปางอ้า	บ้านปางอ้า หมู่ 4 ต.เวียงมอก อ.เถิน จ.ลำปาง	บ้านปางอ้า	ลำปาง	2552	Open Dump	ไม่ถูกต้อง	47	ภาคเหนือ	538746	1924711	0	5.00
12	บ่อขยะทต.ล้อมแรด	หมู่ 11 ต.ล้อมแรด อ.เถิน จ.ลำปาง	ทต.ล้อมแรด	ลำปาง	2538	Open Dump	ไม่ถูกต้อง	47	ภาคเหนือ	519986	1948498	0	12.53
13	บ่อขยะทต.เถินบุรี	บ้านป่าตาล หมู่ 2 ต.เถินบุรี อ.เถิน จ.ลำปาง	ทต.เถินบุรี	ลำปาง	2542	Open Dump	ไม่ถูกต้อง	47	ภาคเหนือ	518129	1946260	0	7.00
14	บ่อขยะบ้านสันป่ามอก	บ้านสันป่ามอก หมู่ 5 ต.แม่มอก อ.เถิน จ.ลำปาง	บ้านสันป่ามอก	ลำปาง	2545	Open Dump	ไม่ถูกต้อง	47	ภาคเหนือ	539969	1950704	0	2.00
15	บ่อขยะบ้านสันป่ามอกใต้	บ้านสันป่ามอกใต้ หมู่65 ต.แม่มอก อ.เถิน จ.ลำปาง	บ้านสันป่ามอกใต้	ลำปาง	2545	Open Dump	ไม่ถูกต้อง	47	ภาคเหนือ	539092	1949023	0	2.00
16	บ่อขยะบ้านเด่นอุดม	บ้านเด่นอุดม หมู่ 7 ต.แม่มอก อ.เถิน จ.ลำปาง	บ้านเด่นอุดม	ลำปาง	2545	Open Dump	ไม่ถูกต้อง	47	ภาคเหนือ	535929	1947669	0	2.00
17	บ่อขยะบ้านห้วยเกาะหลวง	บ้านห้วยเกาะหลวง หมู่ 8 ต.แม่มอก อ.เถิน จ.ลำปาง	บ้านห้วยเกาะหลวง	ลำปาง	2545	Open Dump	ไม่ถูกต้อง	47	ภาคเหนือ	535050	1941645	0	2.00
18	บ่อขยะบ้านห้าน้ำพัฒนา	บ้านห้าน้ำพัฒนา หมู่ 9 ต.แม่มอก อ.เถิน จ.ลำปาง	บ้านห้าน้ำพัฒนา	ลำปาง	2545	Open Dump	ไม่ถูกต้อง	47	ภาคเหนือ	539987	1951409	0	2.00
19	บ่อขยะอบต.นาโป่ง	บ้านสันหลวง หมู่ 1 ต.นาโป่ง อ.เถิน จ.ลำปาง	อบต.นาโป่ง	ลำปาง	N/A	Open Dump	ไม่ถูกต้อง	47	ภาคเหนือ	519645	1950466	0	4.00
20	บ่อขยะบ้านแม่ปะหลวง	บ้านแม่ปะหลวง หมู่ 1 ต.แม่ปะ อ.เถิน จ.ลำปาง	บ้านแม่ปะหลวง	ลำปาง	2555	Controlled Dump	ถูกต้อง	47	ภาคเหนือ	527870	1948639	0	0.50
21	บ่อขยะบ้านแม่ปะแพะ	บ้านแม่ปะแพะ หมู่ 2 ต.แม่ปะ อ.เถิน จ.ลำปาง	บ้านแม่ปะแพะ	ลำปาง	2555	Controlled Dump	ถูกต้อง	47	ภาคเหนือ	528625	1949268	0	0.50
22	บ่อขยะบ้านท่ามะเกว๋น	บ้านท่ามะเกว๋น หมู่ที่3 ต.แม่ปะ อ.เถิน จ.ลำปาง	บ้านท่ามะเกว๋น	ลำปาง	2555	Controlled Dump	ถูกต้อง	47	ภาคเหนือ	531917	1953074	0	0.50
23	บ่อขยะบ้านปางกุ่ม	บ้านปางกุ่ม หมู่ 4 ต.แม่ปะ อ.เถิน จ.ลำปาง	บ้านปางกุ่ม	ลำปาง	2555	Open Dump	ไม่ถูกต้อง	47	ภาคเหนือ	537979	1957384	0	1.00
24	บ่อขยะบ้านท่าผา	บ้านท่าผา หมู่ 5 ต.แม่ปะ อ.เถิน จ.ลำปาง	บ้านท่าผา	ลำปาง	2555	Open Dump	ไม่ถูกต้อง	47	ภาคเหนือ	525770	1954529	0	1.00
25	บ่อขยะบ้านหัวทุ่ง	บ้านหัวทุ่ง หมู่ 6 ต.แม่ปะ อ.เถิน จ.ลำปาง	บ้านหัวทุ่ง	ลำปาง	2555	Open Dump	ไม่ถูกต้อง	47	ภาคเหนือ	530119	1951009	0	0.50
26	บ่อขยะทต.เสริมงาม	หมู่ 6 ต.เสริมงาม อ.เสริมงาม จ.ลำปาง	ทต.เสริมงาม	ลำปาง	2554	Open Dump	ไม่ถูกต้อง	47	ภาคเหนือ	524298	1996540	0	6.75

ลำดับที่	ชื่อสถานที่กำจัดขยะมูลฝอย	ที่อยู่	ผู้ดำเนินการ	จังหวัด	ปีที่เปิดดำเนินการ	กระบวนการ	ความถูกต้องของการดำเนินการ	พิกัดสถานที่กำจัดขยะมูลฝอย				ผู้ทิ้งร่วม	ปริมาณขยะที่เข้าระบบ (ตัน/วัน)
								โซน	ภูมิภาค	พิกัด X	พิกัด Y		
27	บ่อขยะทต.บ้านสา	120 หมู่ 5 ถ.ลำปาง-แจ้ห่ม ต.บ้านสา อ.แจ้ห่ม จ.ลำปาง	ทต.บ้านสา	ลำปาง	2553	Controlled Dump	ถูกต้อง	47	ภาคเหนือ	558392	2058860	0	1.53
28	บ่อขยะบ้านปงดอน	บ้านปงดอน หมู่ 2 ต.ปงดอน อ.แจ้ห่ม จ.ลำปาง	บ้านปงดอน	ลำปาง	2552	Open Dump	ไม่ถูกต้อง	47	ภาคเหนือ	564307	2075481	0	0.50
29	บ่อขยะบ้านห้วยสะเหน้า	บ้านห้วยสะเหน้า หมู่ 7 ต.ปงดอน อ.แจ้ห่ม จ.ลำปาง	บ้านห้วยสะเหน้า	ลำปาง	2552	Open Dump	ไม่ถูกต้อง	47	ภาคเหนือ	564830	2077295	0	1.00
30	บ่อขยะบ้านไฮ	บ้านไฮ หมู่ 3 ต.ปงดอน อ.แจ้ห่ม จ.ลำปาง	บ้านไฮ	ลำปาง	2552	Open Dump	ไม่ถูกต้อง	47	ภาคเหนือ	566617	2076938	0	0.50
31	บ่อขยะบ้านไผ่ทอง	บ้านไผ่ทอง หมู่ 6 ต.เมืองมาย อ.แจ้ห่ม จ.ลำปาง	บ้านไผ่ทอง	ลำปาง	N/A	Open Dump	ไม่ถูกต้อง	47	ภาคเหนือ	569541	2058216	0	0.50
32	บ่อขยะบ้านทุ่งทอง	บ้านทุ่งทอง หมู่ 7 ต.วิเชตนคร อ.แจ้ห่ม จ.ลำปาง	บ้านทุ่งทอง	ลำปาง	2555	Controlled Dump	ถูกต้อง	47	ภาคเหนือ	558032	2072862	0	7.00
33	บ่อขยะบ้านปงดอย	บ้านปงดอย หมู่ 9 ต.วิเชตนคร อ.แจ้ห่ม จ.ลำปาง	บ้านปงดอย	ลำปาง	N/A	Controlled Dump	ถูกต้อง	47	ภาคเหนือ	558963	2074587	0	7.00
34	บ่อขยะกฟผ.แม่เมาะ	กฟผ.แม่เมาะ หมู่ 6 ต.แม่เมาะ อ.แม่เมาะ จ.ลำปาง	กฟผ.แม่เมาะ	ลำปาง	N/A	Open Dump	ไม่ถูกต้อง	47	ภาคเหนือ	570287	2021658	5	28.77
35	บ่อขยะทต.แม่ทะ	บ่อขยะทต.แม่ทะ	ทต.แม่ทะ	ลำปาง	2540	Open Dump	ไม่ถูกต้อง	47	ภาคเหนือ	564057	2013521	0	7.04
36	บ่อขยะบ้านหลวง	บ้านหลวง หมู่ 2 ต.นาครัว อ.แม่ทะ จ.ลำปาง	บ้านหลวง	ลำปาง	N/A	Open Dump	ไม่ถูกต้อง	47	ภาคเหนือ	555659	2006288	0	0.75
37	บ่อขยะบ้านเหมี้ยง	บ้านเหมี้ยง หมู่ 10 ต.นาครัว อ.แม่ทะ จ.ลำปาง	บ้านเหมี้ยง	ลำปาง	N/A	Open Dump	ไม่ถูกต้อง	47	ภาคเหนือ	555722	2005799	0	0.60
38	บ่อขยะบ้านหล่ายทุ่ง	บ้านหล่ายทุ่ง หมู่ 5 ต.นาครัว อ.แม่ทะ จ.ลำปาง	บ้านหล่ายทุ่ง	ลำปาง	N/A	Open Dump	ไม่ถูกต้อง	47	ภาคเหนือ	553973	2006595	0	0.65
39	บ่อขยะบ้านนาคู่	บ้านนาคู่ หมู่ 3 ต.วังเงิน อ.แม่ทะ จ.ลำปาง	บ้านนาคู่	ลำปาง	N/A	Open Dump	ไม่ถูกต้อง	47	ภาคเหนือ	565428	2002605	0	2.00
40	บ่อขยะบ้านวังเงิน	บ้านวังเงิน หมู่ 9 ต.วังเงิน อ.แม่ทะ จ.ลำปาง	บ้านวังเงิน	ลำปาง	N/A	Open Dump	ไม่ถูกต้อง	47	ภาคเหนือ	563623	2003059	0	3.00
41	บ่อขยะทต.แม่พริก	บ่อขยะ ทต.แม่พริก หมู่ 2 ต.แม่พริก อ.แม่พริก จ.ลำปา	ทต.แม่พริก	ลำปาง	2549	Open Dump	ไม่ถูกต้อง	47	ภาคเหนือ	512959	1930091	0	5.00
42	บ่อขยะบ้านท่าชุม	บ้านท่าชุม หมู่ 2 ต.พระบาทวังตวง อ.แม่พริก จ.ลำปาง	บ้านท่าชุม	ลำปาง	2540	Open Dump	ไม่ถูกต้อง	47	ภาคเหนือ	517313	1933159	0	2.50
43	บ่อขยะบ้านแม่เชียงรายบน	บ้านแม่เชียงรายบน หมู่ 4 ต.พระบาทวังตาล อ.แม่พริก	บ้านแม่เชียงรายบน	ลำปาง	2540	Open Dump	ไม่ถูกต้อง	47	ภาคเหนือ	514169	1920241	0	2.50
44	บ่อขยะบ้านพระบาท	บ้านพระบาท หมู่ 5 ต.พระบาทวังตวง อ.แม่พริก จ.ลำปาง	บ้านพระบาท	ลำปาง	2540	Open Dump	ไม่ถูกต้อง	47	ภาคเหนือ	516124	1930048	0	2.50
45	บ่อขยะบ้านดอยคำ	บ้านดอยคำ หมู่ 7 ต.พระบาทวังตาล อ.แม่พริก จ.ลำปาง	บ้านดอยคำ	ลำปาง	2540	Open Dump	ไม่ถูกต้อง	47	ภาคเหนือ	514988	1925272	0	2.50
46	บ่อขยะบ้านแม่เชียงรายลุ่ม	บ้านแม่เชียงรายลุ่ม หมู่ 3 ต.แม่พริก อ.แม่พริก จ.ลำปาง	บ้านแม่เชียงรายลุ่ม	ลำปาง	2535	Open Dump	ไม่ถูกต้อง	47	ภาคเหนือ	502218	1929387	0	3.00
47	บ่อขยะบ้านห้วยไร่	บ้านห้วยไร่ หมู่ 4 ต.ผาปัง อ.แม่พริก จ.ลำปาง	บ้านห้วยไร่	ลำปาง	2540	Open Dump	ไม่ถูกต้อง	47	ภาคเหนือ	510567	1942230	0	3.00
48	บ่อขยะบ้านเด่นอุดม	บ้านเด่นอุดม หมู่ 5 ต.ผาปัง อ.แม่พริก จ.ลำปาง	บ้านเด่นอุดม	ลำปาง	2540	Open Dump	ไม่ถูกต้อง	47	ภาคเหนือ	509062	1941399	0	3.00
49	บ่อขยะทต.หลวงใต้	บ้านวังควาย หมู่ 6 ต.หลวงใต้ อ.งาว จ.ลำปาง	ทต.หลวงใต้	ลำปาง	2526	Open Dump	ไม่ถูกต้อง	47	ภาคเหนือ	606072	2071533	1	8.90
50	บ่อขยะบ้านทุ่งศาลา	บ้านทุ่งศาลา หมู่ 1 ต.นาแก อ.งาว จ.ลำปาง	บ้านทุ่งศาลา	ลำปาง	2550	Open Dump	ไม่ถูกต้อง	47	ภาคเหนือ	602674	2075036	0	0..5
51	บ่อขยะบ้านหนองเหียง	บ้านหนองเหียง หมู่ 2 ต.นาแก อ.งาว จ.ลำปาง	บ้านหนองเหียง	ลำปาง	2552	Open Dump	ไม่ถูกต้อง	47	ภาคเหนือ	603391	2077208	0	0.10
52	บ่อขยะบ้านแม่แป้น	บ้านแม่แป้น หมู่ 5 ต.นาแก อ.งาว จ.ลำปาง	บ้านแม่แป้น	ลำปาง	2550	Controlled Dump	ถูกต้อง	47	ภาคเหนือ	597592	2080279	0	0.05
53	บ่อขยะบ้านสันติสุข	บ้านสันติสุข หมู่ 6 ต.นาแก อ.งาว จ.ลำปาง	บ้านสันติสุข	ลำปาง	2553	Controlled Dump	ถูกต้อง	47	ภาคเหนือ	588739	2085481	0	0.03
54	บ่อขยะบ้านนาแก	บ้านนาแก หมู่ 3 ต.นาแก อ.งาว จ.ลำปาง	บ้านนาแก	ลำปาง	2550	Controlled Dump	ถูกต้อง	47	ภาคเหนือ	600846	2076454	0	0.05

ลำดับที่	ชื่อสถานที่กำจัดขยะมูลฝอย	ที่อยู่	ผู้ดำเนินการ	จังหวัด	ปีที่เปิดดำเนินการ	กระบวนการ	ความถูกต้องของการดำเนินการ	พิกัดสถานที่กำจัดขยะมูลฝอย				ผู้ทิ้งร่วม	ปริมาณขยะที่เข้าระบบ (ตัน/วัน)
								โซน	ภูมิภาค	พิกัด X	พิกัด Y		
55	บ่อขยะบ้านแม่ฮ่าง	บ้านแม่ฮ่าง หมู่ 4 ต.นาแก อ.งาว จ.ลำปาง	บ้านแม่ฮ่าง	ลำปาง	2553	Controlled Dump	ถูกต้อง	47	ภาคเหนือ	590104	2083075	0	0.04
56	บ่อขยะบ้านเป๊ะ	บ้านเป๊ะ หมู่ 5 ต.บ้านโป่ง อ.งาว จ.ลำปาง	บ้านเป๊ะ	ลำปาง	2551	Open Dump	ไม่ถูกต้อง	47	ภาคเหนือ	605819	2067655	0	2.00
57	บ่อขยะบ้านสบเอิม	บ้านสบเอิม หมู่ 1 ต.บ้านโป่ง อ.งาว จ.ลำปาง	บ้านสบเอิม	ลำปาง	2554	Open Dump	ไม่ถูกต้อง	47	ภาคเหนือ	598845	2072383	0	2.00
58	บ่อขยะบ้านเหล่า	บ้านเหล่า หมู่ 6 ต.บ้านโป่ง อ.งาว จ.ลำปาง	บ้านเหล่า	ลำปาง	2555	Open Dump	ไม่ถูกต้อง	47	ภาคเหนือ	598459	2068461	0	2.00
59	บ่อขยะบ้านทุ่งโป่ง	บ้านทุ่งโป่ง ต.เมืองปาน อ.เมืองปาน จ.ลำปาง	บ้านทุ่งโป่ง	ลำปาง	2555	Open Dump	ไม่ถูกต้อง	47	ภาคเหนือ	551611	2076279	0	1.00
60	บ่อขยะบ้านดอนแก้ว	บ้านดอนแก้ว ต.เมืองปาน อ.เมืองปาน จ.ลำปาง	บ้านดอนแก้ว	ลำปาง	2555	Open Dump	ไม่ถูกต้อง	47	ภาคเหนือ	553760	2077000	0	1.00
61	บ่อขยะบ้านน้ำจำ	บ้านน้ำจำ ต.เมืองปาน อ.เมืองปาน จ.ลำปาง	บ้านน้ำจำ	ลำปาง	2555	Open Dump	ไม่ถูกต้อง	47	ภาคเหนือ	551266	2073974	0	0.50
62	บ่อขยะบ้านแพะ	บ้านแพะ ต.เมืองปาน อ.เมืองปาน จ.ลำปาง	บ้านแพะ	ลำปาง	2555	Open Dump	ไม่ถูกต้อง	47	ภาคเหนือ	553227	2075382	0	1.00
63	บ่อขยะบ้านปางอ้าย	บ้านปางอ้าย ต.เมืองปาน อ.เมืองปาน จ.ลำปาง	บ้านปางอ้าย	ลำปาง	2555	Open Dump	ไม่ถูกต้อง	47	ภาคเหนือ	547328	2076162	0	0.30
64	บ่อขยะบ้านดอนไชย	บ้านดอนไชย ต.เมืองปาน อ.เมืองปาน จ.ลำปาง	บ้านดอนไชย	ลำปาง	2555	Open Dump	ไม่ถูกต้อง	47	ภาคเหนือ	549321	2080922	0	0.30
65	บ่อขยะบ้านสบปาน	บ้านสบปาน ต.เมืองปาน อ.เมืองปาน จ.ลำปาง	บ้านสบปาน	ลำปาง	2555	Open Dump	ไม่ถูกต้อง	47	ภาคเหนือ	554661	2075487	0	0.50
66	บ่อขยะบ้านน้ำโจ้	บ้านน้ำโจ้ ต.เมืองปาน อ.เมืองปาน จ.ลำปาง	บ้านน้ำโจ้	ลำปาง	2555	Open Dump	ไม่ถูกต้อง	47	ภาคเหนือ	553568	2071764	0	0.30
67	บ่อขยะอบต.แจ้ซ้อน	หมู่ 11 ต.แจ้ซ้อน อ.เมืองปาน จ.ลำปาง	อบต.แจ้ซ้อน	ลำปาง	2544	Open Dump	ไม่ถูกต้อง	47	ภาคเหนือ	554232	2080447	0	5.00
68	บ่อขยะบ้านทุ่งจี้ศรีเจริญ	บ้านทุ่งจี้ศรีเจริญ หมู่ 8 ต.ทุ่งกว๋าว อ.เมืองปาน จ.ลำปา	บ้านทุ่งจี้ศรีเจริญ	ลำปาง	N/A	Controlled Dump	ถูกต้อง	47	ภาคเหนือ	552252	2049394	0	1.00
69	บ่อขยะบ้านแพะใหม่	บ้านแพะใหม่ หมู่ 12 ต.ทุ่งกว๋าว อ.เมืองปาน จ.ลำปาง	บ้านแพะใหม่	ลำปาง	N/A	Controlled Dump	ถูกต้อง	47	ภาคเหนือ	551527	2049343	0	1.00
70	บ่อขยะบ้านทุ่งกว๋าว	บ้านทุ่งกว๋าว หมู่ 5 ต.ทุ่งกว๋าว อ.เมืองปาน จ.ลำปาง	บ้านทุ่งกว๋าว	ลำปาง	N/A	Open Dump	ไม่ถูกต้อง	47	ภาคเหนือ	549912	2051509	0	1.00
71	บ่อขยะบ้านจ๋ง	บ้านจ๋ง หมู่ 4 ต.ทุ่งกว๋าว อ.เมืองปาน จ.ลำปาง	บ้านจ๋ง	ลำปาง	N/A	Open Dump	ไม่ถูกต้อง	47	ภาคเหนือ	551682	2052720	0	1.00
72	บ่อขยะบ้านทุ่งข่วง	บ้านทุ่งข่วง หมู่ 2 ต.ทุ่งกว๋าว อ.เมืองปาน จ.ลำปาง	บ้านทุ่งข่วง	ลำปาง	N/A	Open Dump	ไม่ถูกต้อง	47	ภาคเหนือ	550123	2053925	0	1.00
73	บ่อขยะบ้านหัวทุ่ง	บ้านหัวทุ่ง หมู่ 10 ต.ทุ่งกว๋าว อ.เมืองปาน จ.ลำปาง	บ้านหัวทุ่ง	ลำปาง	N/A	Open Dump	ไม่ถูกต้อง	47	ภาคเหนือ	551548	2054558	0	1.00
74	บ่อขยะบ้านถ้ำ	บ้านถ้ำ หมู่ 1 ต.ทุ่งกว๋าว อ.เมืองปาน จ.ลำปาง	บ้านถ้ำ	ลำปาง	N/A	Open Dump	ไม่ถูกต้อง	47	ภาคเหนือ	551160	2057840	0	1.00
75	บ่อขยะบ้านปลายนาเฮี้ย	บ้านปลายนาเฮี้ย หมู่ 9 ต.ทุ่งกว๋าว อ.เมืองปาน จ.ลำปา	บ้านปลายนาเฮี้ย	ลำปาง	N/A	Open Dump	ไม่ถูกต้อง	47	ภาคเหนือ	547931	2052799	0	1.00
76	บ่อขยะบ้านปลายนา	บ้านปลายนา หมู่ 7 ต.ทุ่งกว๋าว อ.เมืองปาน จ.ลำปาง	บ้านปลายนา	ลำปาง	N/A	Open Dump	ไม่ถูกต้อง	47	ภาคเหนือ	548446	2051094	0	1.00
77	บ่อขยะบ้านทุ่งปง	บ้านทุ่งปง หมู่ 6 ต.ทุ่งกว๋าว อ.เมืองปาน จ.ลำปาง	บ้านทุ่งปง	ลำปาง	N/A	Open Dump	ไม่ถูกต้อง	47	ภาคเหนือ	548800	2049023	0	1.00
78	บ่อขยะทต.บ้านใหม่	บ้านใหม่ หมู่ 6 ต.วังเหนือ อ.วังเหนือ จ.ลำปาง	ทต.บ้านใหม่	ลำปาง	2549	Incinerator	ไม่ถูกต้อง	47	ภาคเหนือ	563573	2121336	0	1.00
79	บ่อขยะบ้านป่าดา	บ้านป่าดา หมู่ 3 ต.ร่องเคาะ อ.วังเหนือ จ.ลำปาง	บ้านป่าดา	ลำปาง	2548	Open Dump	ไม่ถูกต้อง	47	ภาคเหนือ	567045	2101953	0	3.00
80	บ่อขยะบ้านใหม่	บ้านวังใหม่ หมู่ 12 ต.ร่องเคาะ อ.วังเหนือ จ.ลำปาง	บ้านใหม่	ลำปาง	2548	Open Dump	ไม่ถูกต้อง	47	ภาคเหนือ	565676	2092937	0	3.85
81	บ่อขยะบ้านแม่ม่า	บ้านแม่ม่า หมู่ 1 ต.วังซ้าย อ.วังเหนือ จ.ลำปาง	บ้านแม่ม่า	ลำปาง	2555	Open Dump	ไม่ถูกต้อง	47	ภาคเหนือ	570149	2121499	0	2.00
82	บ่อขยะบ้านใหม่หล่ายท่า	บ้านใหม่หล่ายท่า หมู่ 2 ต.วังซ้าย อ.วังเหนือ จ.ลำปาง	บ้านใหม่หล่ายท่า	ลำปาง	2549	Open Dump	ไม่ถูกต้อง	47	ภาคเหนือ	566690	2119827	0	2.00

ลำดับที่	ชื่อสถานที่กำจัดขยะมูลฝอย	ที่อยู่	ผู้ดำเนินการ	จังหวัด	ปีที่เปิดดำเนินการ	กระบวนการ	ความถูกต้องของการดำเนินการ	พิกัดสถานที่กำจัดขยะมูลฝอย				ผู้ทิ้งร่วม	ปริมาณขยะที่เข้าระบบ (ตัน/วัน)
								โซน	ภูมิภาค	พิกัด X	พิกัด Y		
83	บ่อขยะบ้านหัวทุ่ง สบม่า	บ้านหัวทุ่ง หมู่ 3 ต.วังซ้าย อ.วังเหนือ จ.ลำปาง	บ้านหัวทุ่ง สบม่า	ลำปาง	2549	Open Dump	ไม่ถูกต้อง	47	ภาคเหนือ	568163	2118514	0	2.00
84	บ่อขยะบ้านแม่สุขใน	บ้านแม่สุขใน หมู่ 4 ต.วังซ้าย อ.วังเหนือ จ.ลำปาง	บ้านแม่สุขใน	ลำปาง	2549	Open Dump	ไม่ถูกต้อง	47	ภาคเหนือ	569467	2119559	0	2.00
85	บ่อขยะบ้านป่าแขม	บ้านป่าแขม หมู่ 5 ต.วังซ้าย อ.วังเหนือ จ.ลำปาง	บ้านป่าแขม	ลำปาง	2550	Open Dump	ไม่ถูกต้อง	47	ภาคเหนือ	566846	2120043	0	2.00
86	บ่อขยะบ้านน้ำหลง	บ้านน้ำหลง หมู่ 6 ต.วังซ้าย อ.วังเหนือ จ.ลำปาง	บ้านน้ำหลง	ลำปาง	2555	Open Dump	ไม่ถูกต้อง	47	ภาคเหนือ	570050	2120869	0	2.00
87	บ่อขยะบ้านแม่สุขวังเหนือ	บ้านแม่สุขวังเหนือ หมู่ 7 ต.วังซ้าย อ.วังเหนือ จ.ลำปาง	บ้านแม่สุขวังเหนือ	ลำปาง	2549	Open Dump	ไม่ถูกต้อง	47	ภาคเหนือ	566900	2114302	0	2.00
88	บ่อขยะบ้านแม่สุขเหนือ	บ้านแม่สุขเหนือ หมู่ 8 ต.วังซ้าย อ.วังเหนือ จ.ลำปาง	บ้านแม่สุขเหนือ	ลำปาง	2555	Open Dump	ไม่ถูกต้อง	47	ภาคเหนือ	568912	2115464	0	2.00
89	บ่อขยะบ้านแม่สุขป่าสัก	บ้านแม่สุขป่าสัก หมู่ 9 ต.วังซ้าย อ.วังเหนือ จ.ลำปาง	บ้านแม่สุขป่าสัก	ลำปาง	2555	Open Dump	ไม่ถูกต้อง	47	ภาคเหนือ	567839	2114809	0	2.00
90	บ่อขยะบ้านทุ่งฮี	บ้านทุ่งฮี หมู่ 1 ต.วังทรายคำ อ.วังเหนือ จ.ลำปาง	บ้านทุ่งฮี	ลำปาง	N/A	Open Dump	ไม่ถูกต้อง	47	ภาคเหนือ	567172	2111002	0	1.00
91	บ่อขยะบ้านปงวัง	บ้านปงวัง หมู่ 3 ต.วังทรายคำ อ.วังเหนือ จ.ลำปาง	บ้านปงวัง	ลำปาง	N/A	Open Dump	ไม่ถูกต้อง	47	ภาคเหนือ	567025	2107416	0	1.00
92	บ่อขยะบ้านก่อ	บ้านก่อ หมู่ 6 ต.วังทรายคำ อ.วังเหนือ จ.ลำปาง	บ้านก่อ	ลำปาง	N/A	Controlled Dump	ถูกต้อง	47	ภาคเหนือ	566843	2109588	0	1.00
93	บ่อขยะบ้านทุ่งห้า	บ้านป่าสัก หมู่ 7 ต.วังทรายคำ อ.วังเหนือ จ.ลำปาง	บ้านทุ่งห้า	ลำปาง	N/A	Controlled Dump	ถูกต้อง	47	ภาคเหนือ	566843	2109588	0	1.00
94	บ่อขยะบ้านป่าหอย	บ้านแม่เย็น หมู่ 4 ต.วังทอง อ.วังเหนือ จ.ลำปาง	บ้านป่าหอย	ลำปาง	2553	Open Dump	ไม่ถูกต้อง	47	ภาคเหนือ	569786	2114396	0	2.00
95	บ่อขยะบ้านห้วยลึก	บ้านป่าทอง หมู่ที่7 ต.วังทอง อ.วังเหนือ จ.ลำปาง	บ้านห้วยลึก	ลำปาง	2553	Open Dump	ไม่ถูกต้อง	47	ภาคเหนือ	572742	2110529	0	1.00
96	บ่อขยะแพะป่าตึง	บ้านร่มโพธิ์ทอง หมู่ที่9 ต.วังทอง อ.วังเหนือ จ.ลำปาง	แพะป่าตึง	ลำปาง	2553	Open Dump	ไม่ถูกต้อง	47	ภาคเหนือ	571815	2102583	0	1.00
97	บ่อขยะเอกชน	หมู่ 15 ต.สบปราบ อ.สบปราบ จ.ลำปาง	เอกชน	ลำปาง	N/A	Open Dump	ไม่ถูกต้อง	47	ภาคเหนือ	538395	1979395	0	4.69
98	บ่อขยะบ้านนาปราบ	บ้านนาปราบ หมู่ 3 ต.นายาง อ.สบปราบ จ.ลำปาง	บ้านนาปราบ	ลำปาง	N/A	Open Dump	ไม่ถูกต้อง	47	ภาคเหนือ	531966	1978096	0	1.00
99	บ่อขยะบ้านหนองวัวแดง	บ้านหนองวัวแดง หมู่ 4 ต.นายาง อ.สบปราบ จ.ลำปาง	บ้านหนองวัวแดง	ลำปาง	N/A	Open Dump	ไม่ถูกต้อง	47	ภาคเหนือ	534015	1978678	0	1.00
100	บ่อขยะบ้านนายาง	บ้านนายาง หมู่ 5 ต.นายาง อ.สบปราบ จ.ลำปาง	บ้านนายาง	ลำปาง	N/A	Open Dump	ไม่ถูกต้อง	47	ภาคเหนือ	532996	1980186	0	1.00
101	บ่อขยะบ้านนาไม้แดง	บ้านนาไม้แดง หมู่ 6 ต.นายาง อ.สบปราบ จ.ลำปาง	บ้านนาไม้แดง	ลำปาง	N/A	Controlled Dump	ถูกต้อง	47	ภาคเหนือ	529873	1981825	0	1.00
102	บ่อขยะบ้านแก่น	บ้านแก่น หมู่ 7 ต.นายาง อ.สบปราบ จ.ลำปาง	บ้านแก่น	ลำปาง	N/A	Controlled Dump	ถูกต้อง	47	ภาคเหนือ	528572	1982463	0	1.00
103	บ่อขยะบ้านไร่	บ้านไร่ หมู่ 8 ต.นายาง อ.สบปราบ จ.ลำปาง	บ้านไร่	ลำปาง	N/A	Open Dump	ไม่ถูกต้อง	47	ภาคเหนือ	532276	1976060	0	1.00
104	บ่อขยะบ้านแม่ยอง	บ้านแม่ยอง หมู่ 9 ต.นายาง อ.สบปราบ จ.ลำปาง	บ้านแม่ยอง	ลำปาง	N/A	Open Dump	ไม่ถูกต้อง	47	ภาคเหนือ	529861	1980136	0	1.00
105	บ่อขยะบ้านอ้อ	บ้านอ้อ หมู่ 2 ต.แม่ก๊วะ อ.สบปราบ จ.ลำปาง	บ้านอ้อ	ลำปาง	2554	Open Dump	ไม่ถูกต้อง	47	ภาคเหนือ	534395	1984197	0	4.54
106	บ่อขยะหมู่ 5	หมู่ 5 ต.สมัย อ.สบปราบ จ.ลำปาง	หมู่ 5	ลำปาง	2544	Open Dump	ไม่ถูกต้อง	47	ภาคเหนือ	544410	1981377	0	2.00
107	บ่อขยะหมู่ 8	หมู่ 8 ต.สมัย อ.สบปราบ จ.ลำปาง	หมู่ 8	ลำปาง	2544	Open Dump	ไม่ถูกต้อง	47	ภาคเหนือ	541655	1974490	0	2.00
108	บ่อขยะหมู่ 12	หมู่ 12 ต.สมัย อ.สบปราบ จ.ลำปาง	หมู่ 12	ลำปาง	2544	Open Dump	ไม่ถูกต้อง	47	ภาคเหนือ	540819	1980686	0	2.00
109	บ่อขยะบ้านแพะ	บ้านแพะ หมู่ 4 ต.สบปราบ อ.สบปราบ จ.ลำปาง	บ้านแพะ	ลำปาง	N/A	Open Dump	ไม่ถูกต้อง	47	ภาคเหนือ	536498	1974341	0	1.00
110	บ่อขยะบ้านทุ่งพัฒนา	บ้านทุ่งพัฒนา หมู่ 11 ต.สบปราบ อ.สบปราบ จ.ลำปาง	บ้านทุ่งพัฒนา	ลำปาง	N/A	Controlled Dump	ถูกต้อง	47	ภาคเหนือ	538247	1973618	0	1.00

ลำดับที่	ชื่อสถานที่กำจัดขยะมูลฝอย	ที่อยู่	ผู้ดำเนินการ	จังหวัด	ปีที่เปิดดำเนินการ	กระบวนการ	ความถูกต้องของการดำเนินการ	พิกัดสถานที่กำจัดขยะมูลฝอย				ผู้ทิ้งร่วม	ปริมาณขยะที่เข้าระบบ (ตัน/วัน)
								โซน	ภูมิภาค	พิกัด X	พิกัด Y		
111	บ่อขยะบ้านวัฒนา	บ้านวัฒนา หมู่ 6 ต.สบปราบ อ.สบปราบ จ.ลำปาง	บ้านวัฒนา	ลำปาง	N/A	Controlled Dump	ถูกต้อง	47	ภาคเหนือ	529780	1969834	0	1.00
112	บ่อขยะบ้านแม่ยาว	บ้านแม่ยาว หมู่ 5 ต.เวียงตาล อ.ห้างฉัตร จ.ลำปาง	บ้านแม่ยาว	ลำปาง	2542	Open Dump	ไม่ถูกต้อง	47	ภาคเหนือ	533509	2030126	0	1.00
113	บ่อขยะบ้านแม่ยาว	บ้านแม่ยาว หมู่ 3 ต.เวียงตาล อ.ห้างฉัตร จ.ลำปาง	บ้านแม่ยาว	ลำปาง	2555	Open Dump	ไม่ถูกต้อง	47	ภาคเหนือ	536570	2030493	0	1.00
114	บ่อขยะบ้านปางม่วง	บ้านปางม่วง หมู่ 9 ต.ห้างฉัตร อ.ห้างฉัตร จ.ลำปาง	บ้านปางม่วง	ลำปาง	2555	Open Dump	ไม่ถูกต้อง	47	ภาคเหนือ	533934	2030504	0	5.00
115	บ่อขยะบ้านสันทราย	บ้านสันทราย หมู่ 1 ต.เวียงตาล อ.ห้างฉัตร จ.ลำปาง	บ้านสันทราย	ลำปาง	2539	Open Dump	ไม่ถูกต้อง	47	ภาคเหนือ	537124	2023554	0	0.30
116	บ่อขยะบ้านหัววัง	บ้านหัววัง หมู่ 5 ต.เวียงตาล อ.ห้างฉัตร จ.ลำปาง	บ้านหัววัง	ลำปาง	2542	Open Dump	ไม่ถูกต้อง	47	ภาคเหนือ	533487	2030111	0	0.20
117	บ่อขยะบ้านทุ่งเกวียน	บ้านทุ่งเกวียน หมู่ 6 ต.เวียงตาล อ.ห้างฉัตร จ.ลำปาง	บ้านทุ่งเกวียน	ลำปาง	2542	Open Dump	ไม่ถูกต้อง	47	ภาคเหนือ	528492	2025422	0	0.30
118	บ่อขยะบ้านศรีบุญเรือง	บ้านศรีบุญเรือง หมู่ 3 ตำบลแม่สุก อ.แจ้ห่ม จ.ลำปาง	บ้านศรีบุญเรือง	ลำปาง	N/A	Open Dump	ไม่ถูกต้อง	47	ภาคเหนือ	560368	2082801	0	0.50
119	บ่อขยะบ้านแม่ปุ	บ้านแม่ปุ หมู่ 2 ต.แม่ปุ อ.แม่พริก จ.ลำปาง	บ้านแม่ปุ	ลำปาง	N/A	Open Dump	ไม่ถูกต้อง	47	ภาคเหนือ	515188	1939178	0	2.00
120	บ่อขยะบ้านทุ่งบอม	บ้านทุ่งบอม หมู่ 11 ต.บ้านขอ อ.เมืองปาน จ.ลำปาง	อบต.บ้านขอ	ลำปาง	N/A	Open Dump	ไม่ถูกต้อง	47	ภาคเหนือ	552414	2063491	0	1.00
121	บ่อขยะทน.ลำปาง	หมู่ 2 ต.กล้วยแพะ อ.เมือง จ.ลำปาง	ทน.ลำปาง	ลำปาง	2544	Sanitary/Engineer Landfill	ถูกต้อง	47	ภาคเหนือ	553388	2009920	1	187.20

แผนที่แสดงตำแหน่งที่ตั้งสถานที่กำจัดขยะมูลฝอย จังหวัดสุโขทัย

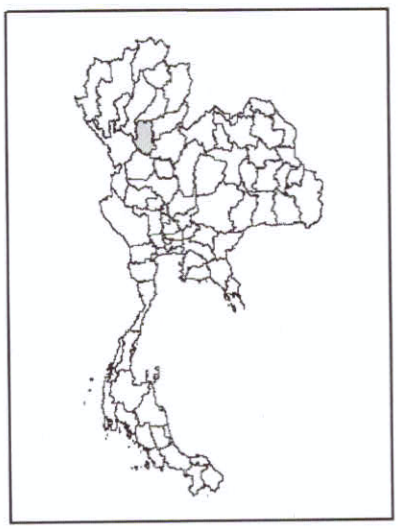

520000
560000
600000
1940000
1900000
1860000

อ.ศรีสัชนาลัย
อ.ทุ่งเสลี่ยม
อ.ศรีนคร
อ.สวรรคโลก
อ.ศรีสำโรง
อ.บ้านด่านลานหอย
อ.เมืองสุโขทัย
อ.กงไกรลาศ
อ.คีรีมาศ

สัญลักษณ์

ตำแหน่งสถานที่กำจัดขยะมูลฝอย

แนวเขตอำเภอ

N
W E
S

0 4,950 9,900 19,800 29,700 39,600
Meters

กรมควบคุมมลพิษ
POLLUTION CONTROL DEPARTMENT

ส่วนขยะมูลฝอยและสิ่งปฏิกูล
สำนักจัดการการของเสียและสารอันตราย กรมควบคุมมลพิษ
กระทรวงทรัพยากรธรรมชาติและสิ่งแวดล้อม

สถานที่กำจัดขยะมูลฝอยจังหวัดสุโขทัย ปี 2557

ลำดับที่	ชื่อสถานที่กำจัดขยะมูลฝอย	ที่อยู่	ผู้ดำเนินการ	จังหวัด	ปีที่เปิดดำเนินการ	กระบวนการ	ความถูกต้องของการดำเนินการ	พิกัดสถานที่กำจัดขยะมูลฝอย				ผู้ทิ้งร่วม	ปริมาณขยะที่เข้าระบบ (ตัน/วัน)
								โซน	ภูมิภาค	พิกัด X	พิกัด Y		
1	บ่อขยะบ่อขยะทม.สุโขทัย	หมู่ที่ 2 ต.ตาลเตี้ย อ.เมืองสุโขทัย จ.สุโขทัย	ทม.สุโขทัย	สุโขทัย	2532	Sanitary/Engineer Landfill	ถูกต้อง	47	ภาคเหนือ	587729	1881053	15	80.00
2	บ่อขยะทต.เมืองเก่า	7 ต.เมืองเก่า อ.เมือง จ.สุโขทัย	ทต.เมืองเก่า	สุโขทัย	2536	Open Dump	ไม่ถูกต้อง	47	ภาคเหนือ	567518	1884131	0	5.00
3	บ่อขยะอบต.บ้านหลุม	อ.เมืองสุโขทัย จ.สุโขทัย	อบต.บ้านหลุม	สุโขทัย	N/A	Open Dump	ไม่ถูกต้อง	47	ภาคเหนือ	587729	1881053	0	6.00
4	บ่อขยะอบต.คลองกระจง	หมู่ 8 ถ.หน้าเมือง ต.ย่านยาว อ.สวรรคโลก จ.สุโขทัย	อบต.คลองกระจง	สุโขทัย	N/A	Open Dump	ไม่ถูกต้อง	47	ภาคเหนือ	587777	1914060	0	2.00
5	บ่อขยะอบต.นาทุ่ง	หมู่ที่ 5 ต.นาทุ่ง อ.สวรรคโลก จ.สุโขทัย	อบต.นาทุ่ง	สุโขทัย	2548	Open Dump	ไม่ถูกต้อง	47	ภาคเหนือ	576393	1911508	1	10.00
6	บ่อขยะทต.กงไกรลาศ	7 ต.ท่าฉนวน อ.กงไกรลาศ จ.สุโขทัย	ทต.กงไกรลาศ	สุโขทัย	N/A	Open Dump	ไม่ถูกต้อง	47	ภาคเหนือ	598172	1868026	0	4.00
7	บ่อขยะทต.ทุ่งหลวง	หมู่ที่ 2 ต.ทุ่งหลวง อ.คีรีมาศ จ.สุโขทัย	ทต.ทุ่งหลวง	สุโขทัย	2542	Open Dump	ไม่ถูกต้อง	47	ภาคเหนือ	582046	1865553	0	5.00
8	บ่อขยะทต.บ้านโตนด	บ้านหนองแหล่ม หมู่ที่ 2 อ.เมือง จ.สุโขทัย	ทต.บ้านโตนด	สุโขทัย	N/A	Open Dump	ไม่ถูกต้อง	47	ภาคเหนือ	587729	1881053	0	5.00
9	บ่อขยะทต.ทุ่งเสลี่ยม	บ้านสันป่าตึง หมู่ที่ 8 ต.ทุ่งเสลี่ยม อ.ทุ่งเสลี่ยม จ.สุโขทัย	ทต.ทุ่งเสลี่ยม	สุโขทัย	2537	Open Dump	ไม่ถูกต้อง	47	ภาคเหนือ	559143	1917471	1	8.00
10	บ่อขยะทต.เขาแก้วศรีสมบูรณ์	ชุมชนบ้านแพะ หมู่ที่ 3 ต.เขาแก้วศรีสมบูรณ์ อ.ทุ่งเสลี่ยม จ.สุโขทัย	ทต.เขาแก้วศรีสมบูรณ์	สุโขทัย	2547	Open Dump	ไม่ถูกต้อง	47	ภาคเหนือ	568533	1914594	0	8.00
11	บ่อขยะทต.กลางดง	บ้านหนองผักบุ้ง หมู่ที่ 5 ต.กลางดง อ.ทุ่งเสลี่ยม จ.สุโขทัย	ทต.กลางดง	สุโขทัย	N/A	Open Dump	ไม่ถูกต้อง	47	ภาคเหนือ	559162	1922048	0	4.00
12	บ่อขยะทต.ลานหอย	ต.เมืองเก่า อ.เมือง จ.สุโขทัย	ทต.ลานหอย	สุโขทัย	2536	Open Dump	ไม่ถูกต้อง	47	ภาคเหนือ	567046	1884088	0	3.00
13	บ่อขยะทต.ศรีนคร	บ้านไผ่เกาะ หมู่ที่ 7 ต.ศรีนคร อ.ศรีนคร จ.สุโขทัย	ทต.ศรีนคร	สุโขทัย	2531	Open Dump	ไม่ถูกต้อง	47	ภาคเหนือ	603532	1921752	1	5.00
14	บ่อขยะทต.ศรีสัชนาลัย	บ้านปากล้วยสามัคคี 13 ต.ท่าชัย อ.ศรีสัชนาลัย จ.สุโขทัย	ทต.ศรีสัชนาลัย	สุโขทัย	2536	Open Dump	ไม่ถูกต้อง	47	ภาคเหนือ	584951	1929515	0	15.00
15	บ่อขยะอบต.บ้านตึก	บ้านแม่รากเหนือ หมู่ที่2 ต.บ้านตึก อ.ศรีสัชนาลัย จ.สุโขทัย	อบต.บ้านตึก	สุโขทัย	2553	Open Dump	ไม่ถูกต้อง	47	ภาคเหนือ	588064	1946125	0	7.00
16	บ่อขยะอบต.สารจิตร	หมู่ที่ 10 ต.สารจิตร อ.ศรีสัชนาลัย จ.สุโขทัย	อบต.สารจิตร	สุโขทัย	2549	Open Dump	ไม่ถูกต้อง	47	ภาคเหนือ	576447	1931694	1	9.00
17	บ่อขยะทต.หาดเสี้ยว	309 หมู่ 3 ต.หาดเสี้ยว อ.ศรีสัชนาลัย จ.สุโขทัย	ทต.หาดเสี้ยว	สุโขทัย	2540	Open Dump	ไม่ถูกต้อง	47	ภาคเหนือ	586390	1936269	0	12.00
18	บ่อขยะทม.สวรรคโลก	หมู่ 8 ถ.หน้าเมือง ต.ย่านยาว อ.สวรรคโลก จ.สุโขทัย	ทม.สวรรคโลก	สุโขทัย	2553	Sanitary/Engineer Landfill	ถูกต้อง	47	ภาคเหนือ	584366	1909555	15	90.00

แผนที่แสดงที่ตั้งสถานที่กำจัดขยะมูลฝอย จังหวัดพะเยา

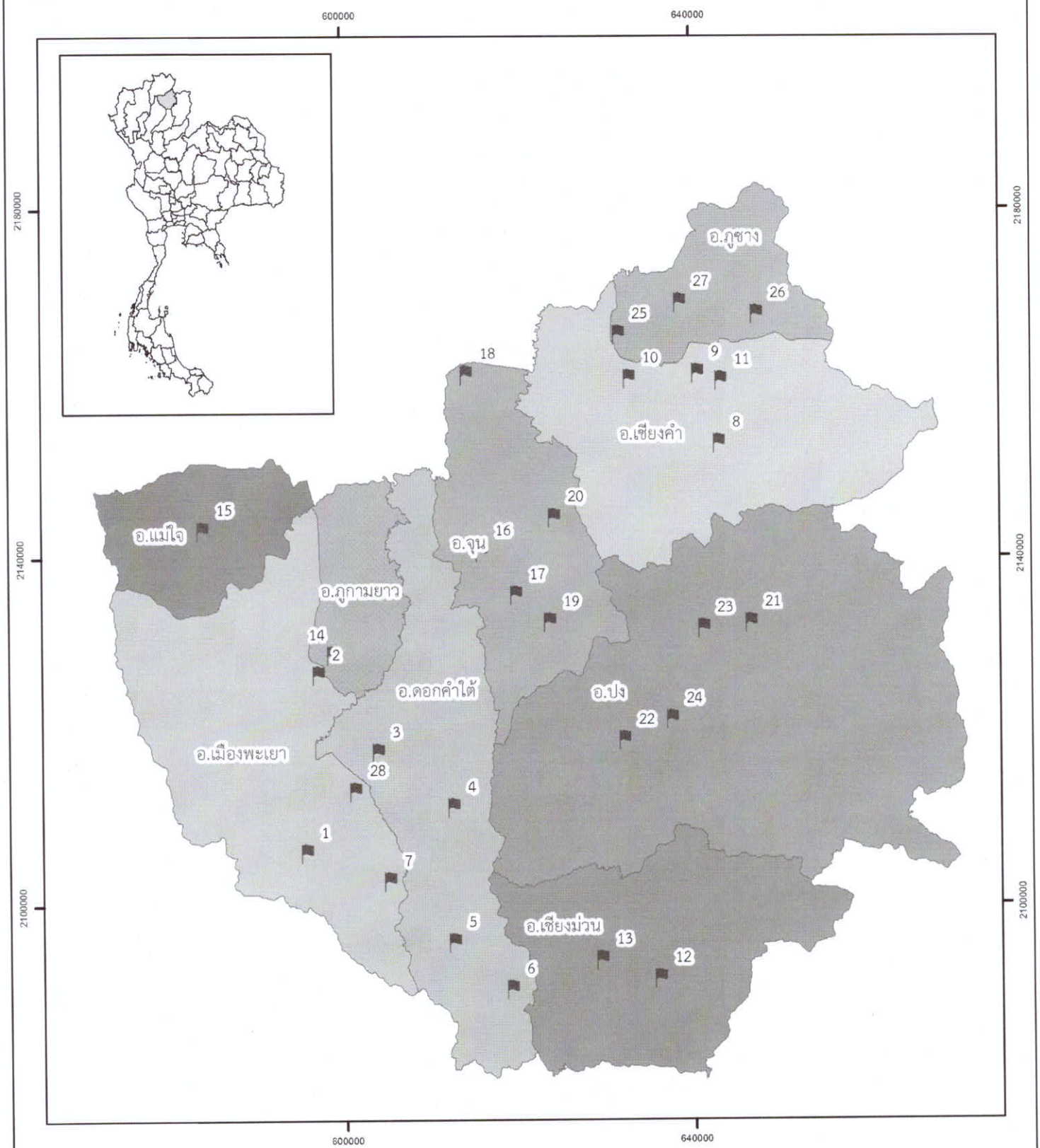

สัญลักษณ์

- สถานที่กำจัดขยะมูลฝอย
- แนวเขตอำเภอ

N W E S

0 4,500 9,000 18,000 27,000 36,000 Meters

กรมควบคุมมลพิษ
POLLUTION CONTROL DEPARTMENT
ส่วนขยะมูลฝอยและสิ่งปฏิกูล
สำนักจัดการการกากของเสียและสารอันตราย กรมควบคุมมลพิษ
กระทรวงทรัพยากรธรรมชาติและสิ่งแวดล้อม

สถานที่กำจัดขยะมูลฝอยจังหวัดพะเยา ปี 2557

ลำดับที่	ชื่อสถานที่กำจัดขยะมูลฝอย	ที่อยู่	ผู้ดำเนินการ	จังหวัด	ปีที่เปิดดำเนินการ	กระบวนการ	ความถูกต้องของการดำเนินการ	พิกัดสถานที่กำจัดขยะมูลฝอย				ผู้ทิ้งร่วม	ปริมาณขยะที่เข้าระบบ (ตัน/วัน)
								โซน	ภูมิภาค	พิกัด X	พิกัด Y		
1	บ่อขยะทต.แม่กา	บ้านห้วยเคียน หมู่ 2 ต.แม่กา อ.เมือง จ.พะเยา	ทต.แม่กา	พะเยา	N/A	Open Dump	ไม่ถูกต้อง	47	ภาคเหนือ	595744	2105954	0	20.00
2	บ่อขยะทต.ท่าวังทอง	12 ต.ท่าวังทอง อ.เมืองพะเยา จ.พะเยา	ทต.ท่าวังทอง	พะเยา	2555	Open Dump	ไม่ถูกต้อง	47	ภาคเหนือ	597152	2126435	0	10.00
3	บ่อขยะนายบุญศรี ปัญญา	หมู่ 2 ต.บุญเกิด อ.ดอกคำใต้ จ.พะเยา	นายบุญศรี ปัญญา	พะเยา	2547	Open Dump	ไม่ถูกต้อง	47	ภาคเหนือ	603968	2117461	0	20.00
4	บ่อขยะทต.บ้านถ้ำ	5 ต.บ้านถ้ำ อ.ดอกคำใต้ จ.พะเยา	ทต.บ้านถ้ำ	พะเยา	2542	Open Dump	ไม่ถูกต้อง	47	ภาคเหนือ	612607	2111137	0	10.00
5	บ่อขยะทต.หนองหล่ม	บ้านสันป่าม่วง หมู่ 5 ถ.ดอกคำใต้-เชียงม่วนต.หนองหล่ม อ.ดอกคำใต้ จ.พะเยา	ทต.หนองหล่ม	พะเยา	2551	Open Dump	ไม่ถูกต้อง	47	ภาคเหนือ	612607	2095590	0	4.00
6	บ่อขยะอบต. บ้านปิน	ห้วยปู่หล้า หมู่ 1 ต.บ้านปิน อ.ดอกคำใต้ จ.พะเยา	อบต. บ้านปิน	พะเยา	2547	Open Dump	ไม่ถูกต้อง	47	ภาคเหนือ	619196	2090141	0	2.40
7	บ่อขยะทต.บ้านทราย	ต.ฝายกลาง อ.เชียงคำ จ.พะเยา	ทต.บ้านทราย	พะเยา	N/A	Open Dump	ไม่ถูกต้อง	47	ภาคเหนือ	605247	2102694	0	3.50
8	บ่อขยะนางอำไพ อิ่นคำ	บ้านสบาบ หมู่ 7 ต.ฝายกวาง อ.เชียงคำ จ.พะเยา	นางอำไพ อิ่นคำ	พะเยา	2554	Open Dump	ไม่ถูกต้อง	47	ภาคเหนือ	643289	2152963	1	5.00
9	บ่อขยะเจดีย์คำ	บ้านบุญชัย หมู่ 12 ต.เจดีย์คำ อ.เชียงคำ จ.พะเยา	เจดีย์คำ	พะเยา	2541	Open Dump	ไม่ถูกต้อง	47	ภาคเหนือ	640874	2161042	0	4.00
10	บ่อขยะเชียงบาน	หมู่ 3,4,7 ต.เชียงบาน อ.เชียงคำ จ.พะเยา	เชียงบาน	พะเยา	2553	Open Dump	ไม่ถูกต้อง	47	ภาคเหนือ	633012	2160417	0	4.00
11	บ่อขยะ อบต.ร่มเย็น	บ้านใหม่ร่มเย็น หมู่ 7 ต.ร่มเย็น อ.เชียงคำ จ.พะเยา	อบต.ร่มเย็น	พะเยา	2548	Open Dump	ไม่ถูกต้อง	47	ภาคเหนือ	643545	2160147	0	2.50
12	บ่อขยะทต.เชียงม่วน	บ้านหล่ายทุ่ง หมู่ 6 ต.เชียงม่วน อ.เชียงม่วน จ.พะเยา	ทต.เชียงม่วน	พะเยา	2547	Open Dump	ไม่ถูกต้อง	47	ภาคเหนือ	636176	2091367	0	2.50
13	บ่อขยะอบต. สระ	บ้านสระใต้ หมู่ 4 ต.สระ อ.เชียงม่วน จ.พะเยา	อบต. สระ	พะเยา	2546	Open Dump	ไม่ถูกต้อง	47	ภาคเหนือ	629519	2093533	0	1.00
14	บ่อขยะทต.ดงเจน	พื้นที่สาธารณะ หมู่ 9 ต.ดงเจน อ.ภูกามยาว จ.พะเยา	ทต.ดงเจน	พะเยา	2536	Open Dump	ไม่ถูกต้อง	47	ภาคเหนือ	598790	2128757	0	10.00
15	บ่อขยะทต.แม่ใจ	ตำบลศรีถ้อย หมู่ 9 ต.ศรีถ้อย อ.แม่ใจ จ.พะเยา	ทต.แม่ใจ	พะเยา	N/A	Open Dump	ไม่ถูกต้อง	47	ภาคเหนือ	584009	2143069	0	6.00
16	บ่อขยะทต.ห้วยข้าวก่ำ	9 ต.ห้วยข้าวก่ำ อ.จุน จ.พะเยา	ทต.ห้วยข้าวก่ำ	พะเยา	2539	Open Dump	ไม่ถูกต้อง	47	ภาคเหนือ	615954	2140593	0	8.00
17	บ่อขยะทต.จุน	หมู่ 1 ต.จุน อ.จุน จ.พะเยา	ทต.จุน	พะเยา	2539	Open Dump	ไม่ถูกต้อง	47	ภาคเหนือ	619896	2135636	0	3.00
18	บ่อขยะทต.หงส์หิน	หมู่ 7 ต.หงส์หิน อ.จุน จ.พะเยา	ทต.หงส์หิน	พะเยา	2548	Open Dump	ไม่ถูกต้อง	47	ภาคเหนือ	614353	2160943	0	8.00
19	บ่อขยะพระธาตุชิงแกง	หมู่ 2 ต.พระธาตุชิงแกง อ.จุน จ.พะเยา	พระธาตุชิงแกง	พะเยา	2547	Open Dump	ไม่ถูกต้อง	47	ภาคเหนือ	623738	2132463	0	1.00
20	บ่อขยะห้วยยางขาม	หมู่ 2 ต.ห้วยยางขาม อ.จุน จ.พะเยา	ห้วยยางขาม	พะเยา	2547	Open Dump	ไม่ถูกต้อง	47	ภาคเหนือ	624325	2144472	0	1.00
21	บ่อขยะทต.งิม	บ้านหนองบัว หมู่ 2 ต.งิม อ.ปง จ.พะเยา	ทต.งิม	พะเยา	2545	Open Dump	ไม่ถูกต้อง	47	ภาคเหนือ	646867	2132345	0	8.00
22	บ่อขยะทต.ปง	10 หมู่ 3 ต.ปง อ.ปง จ.พะเยา	ทต.ปง	พะเยา	2549	Open Dump	ไม่ถูกต้อง	47	ภาคเหนือ	632287	2118846	0	3.00
23	บ่อขยะงิม	19 ต.งิม อ.ปง จ.พะเยา	งิม	พะเยา	2546	Open Dump	ไม่ถูกต้อง	47	ภาคเหนือ	641399	2131713	0	8.00
24	บ่อขยะนาปรัง	หมู่ 7 ต.นาปรัง อ.ปง จ.พะเยา	นาปรัง	พะเยา	N/A	Open Dump	ไม่ถูกต้อง	47	ภาคเหนือ	637738	2121262	0	0.50
25	บ่อขยะทต.สบบง	ป่าสาธารณะ หมู่ 3 ต.สบบง อ.ภูซาง จ.พะเยา	ทต.สบบง	พะเยา	2536	Open Dump	ไม่ถูกต้อง	47	ภาคเหนือ	631801	2165494	0	4.00
26	บ่อขยะทุ่งกล้วย	หมู่ 1 ต.ทุ่งกล้วย อ.ภูซาง จ.พะเยา	ทุ่งกล้วย	พะเยา	2547	Open Dump	ไม่ถูกต้อง	47	ภาคเหนือ	647663	2167820	0	1.00

ลำดับที่	ชื่อสถานที่กำจัดขยะมูลฝอย	ที่อยู่	ผู้ดำเนินการ	จังหวัด	ปีที่เปิดดำเนินการ	กระบวนการ	ความถูกต้องของการดำเนินการ	พิกัดสถานที่กำจัดขยะมูลฝอย				ผู้ทิ้งร่วม	ปริมาณขยะที่เข้าระบบ (ตัน/วัน)
								โซน	ภูมิภาค	พิกัด X	พิกัด Y		
27	บ่อขยะป่าสัก	หมู่ 1 ต.ป่าสัก อ.ภูชาง จ.พะเยา	ป่าสัก	พะเยา	2551	Open Dump	ไม่ถูกต้อง	47	ภาคเหนือ	638834	2169186	0	1.00
28	บ่อขยะทม.พะเยา	หมู่ 11 ต.จำป่าหวาย อ.เมือง จ.พะเยา	ทม.พะเยา	พะเยา	2546	Sanitary/Engineer Landfi	ถูกต้อง	47	ภาคเหนือ	601344	2113019	1	35.00

แผนที่แสดงตำแหน่งที่ตั้งสถานที่กำจัดขยะมูลฝอย จังหวัดแพร่

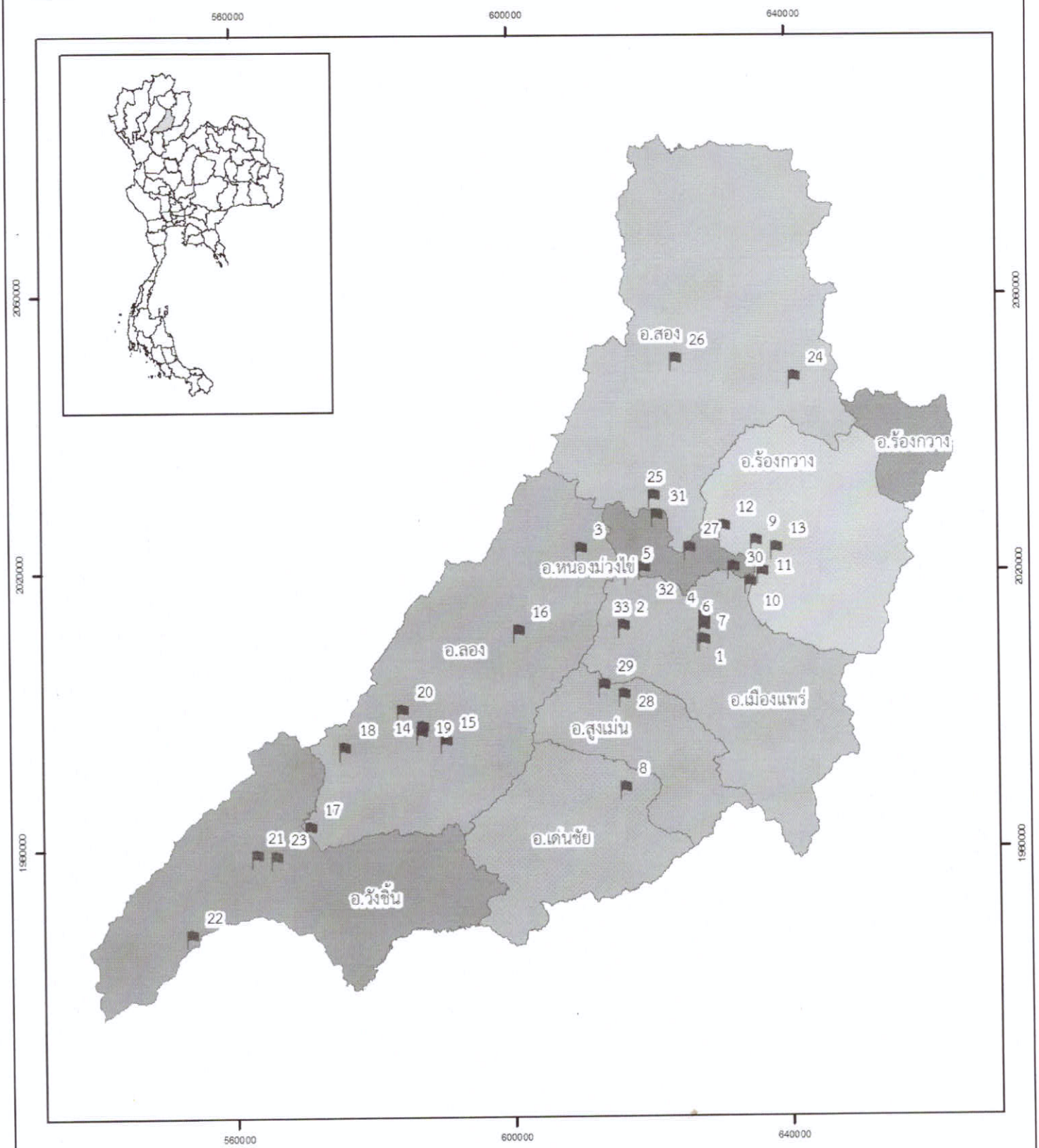

สัญลักษณ์

ตำแหน่งสถานที่กำจัดขยะมูลฝอย

แนวเขตอำเภอ

N
W
E
S

0 5,500 11,000 22,000 33,000 44,000 Meters

กรมควบคุมมลพิษ
POLLUTION CONTROL DEPARTMENT

ส่วนขยะมูลฝอยและสิ่งปฏิกูล

สำนักจัดการการกากของเสียและสารอันตราย กรมควบคุมมลพิษ

กระทรวงทรัพยากรธรรมชาติและสิ่งแวดล้อม

สถานที่กำจัดขยะมูลฝอยจังหวัดแพร่ ปี 2557

ลำดับที่	ชื่อสถานที่กำจัดขยะมูลฝอย	ที่อยู่	ผู้ดำเนินการ	จังหวัด	ปีที่เปิดดำเนินการ	กระบวนการ	ความถูกต้องของการดำเนินการ	พิกัดสถานที่กำจัดขยะมูลฝอย				ผู้ทิ้งร่วม	ปริมาณขยะที่เข้าระบบ (ตัน/วัน)
								โซน	ภูมิภาค	พิกัด X	พิกัด Y		
1	บ่อขยะทม. แพร่	ต.เหมืองหม้อ อ.เมือง จ.แพร่	ทม. แพร่	แพร่	2553	Open Dump	ไม่ถูกต้อง	47	ภาคเหนือ	616329.00	2011555.00	0	26.00
2	บ่อขยะนายสมเดช ผาสุก	ม.7 ต.เหมืองหม้อ อ.เมือง จ.แพร่	นายสมเดช ผาสุก	แพร่	N/A	Open Dump	ไม่ถูกต้อง	47	ภาคเหนือ	627687.00	2009611.00	1	10.00
3	บ่อขยะบ.หยุยส์ ร่วมสร้าง	ต.เหมืองหม้อ อ.เมือง จ.แพร่	บ.หยุยส์ ร่วมสร้าง	แพร่	2556	Open Dump	ไม่ถูกต้อง	47	ภาคเหนือ	616329.00	2011555.00	1	3.00
4	บ่อขยะทต. เวียงต้า	บ้านแสนทอง ม.10 ต.เวียงต้า อ.ลอง จ.แพร่	ทต. เวียงต้า	แพร่	N/A	Open Dump	ไม่ถูกต้อง	47	ภาคเหนือ	610350.00	2022871.00	0	4.00
5	บ่อขยะทต. ทุ่งโฮ้ง	ม.4 ต.ทุ่งโฮ้ง อ.เมืองแพร่ จะ.แพร่	ทต. ทุ่งโฮ้ง	แพร่	2556	Open Dump	ไม่ถูกต้อง	47	ภาคเหนือ	627928.00	2012876.00	0	5.00
6	บ่อขยะทต. วังหงส์	ม.5 ต.วังหงส์ อ.เมืองแพร่ จ.แพร่	ทต. วังหงส์	แพร่	2545	Open Dump	ไม่ถูกต้อง	47	ภาคเหนือ	617340.00	2019307.00	0	3.00
7	บ่อขยะอบต. ร่องฟอง	ม.3 ถ.ร่องฟอง-แพะเมืองผี ต.ร่องฟอง อ.เมืองแพร่ จ.แพร่	อบต. ร่องฟอง	แพร่	2541	Open Dump	ไม่ถูกต้อง	47	ภาคเหนือ	627964.00	2011628.00	0	6.00
	บ่อขยะปนัดดา	ม.7 ต.เหมืองหม้อ อ.เมืองแพร่ จ.แพร่	ปนัดดา	แพร่	N/A	Open Dump	ไม่ถูกต้อง	47	ภาคเหนือ	627978.00	2009415.00	1	10.00
9	บ่อขยะอบต. แม่จั๊วะ	บ้านแม่จั๊ว ม.9 ต.แม่จั๊ว อ.เด่นชัย จ.แพร่	อบต. แม่จั๊วะ	แพร่	N/A	Open Dump	ไม่ถูกต้อง	47	ภาคเหนือ	616468.00	1988318.00	0	1.50
10	บ่อขยะทต. ร้องกวาง	ที่สาธารณะประโยชน์ ม.1 ต.ร้องเข้ม อ.ร้องกวาง จ.แพร่	ทต. ร้องกวาง	แพร่	N/A	Open Dump	ไม่ถูกต้อง	47	ภาคเหนือ	635485.00	2023884.00	0	6.00
11	บ่อขยะทต. บ้านเวียง	หมู่ที่ 12 ต.บ้านเวียง อ.ร้องกวาง จ.แพร่	ทต. บ้านเวียง	แพร่	2540	Open Dump	ไม่ถูกต้อง	47	ภาคเหนือ	634600.00	2017934.00	0	3.00
12	บ่อขยะอบต. น้ำเลา	สาธารณะหมู่บ้าน ม.6 ต.น้ำเลา อ.ร้องกวาง จ.แพร่	อบต. น้ำเลา	แพร่	2544	Open Dump	ไม่ถูกต้อง	47	ภาคเหนือ	636371.00	2019432.00	0	3.00
13	บ่อขยะร้านบัวเหลียว	66 ม.3 ต.แม่ยางฮ่อ อ.ร้องกวาง จ.แพร่	ร้านบัวเหลียว	แพร่	N/A	Open Dump	ไม่ถูกต้อง	47	ภาคเหนือ	631039.00	2026035.00	1	1.82
14	บ่อขยะอบต. ร้องกวาง	บ้านแม่ยางโพธิ์ ม.3 ต.ร้องกวาง อ.ร้องกวาง จ.แพร่	อบต. ร้องกวาง	แพร่	2555	Open Dump	ไม่ถูกต้อง	47	ภาคเหนือ	638461.00	2022767.00	0	6.00
15	บ่อขยะทต. ห้วยอ้อ	บ้านห้วยอ้อ หมู่ที่ 8 ต.ห้วยอ้อ อ.ลอง จ.แพร่	ทต. ห้วยอ้อ	แพร่	N/A	Open Dump	ไม่ถูกต้อง	47	ภาคเหนือ	587232.00	1997114.00	0	3.50
16	บ่อขยะทต. แม่ปาน	ที่สาธารณะประโยชน์ ต. แม่ปาน อ. ลอง จ. แพร่	ทต. แม่ปาน	แพร่	2548	Open Dump	ไม่ถูกต้อง	47	ภาคเหนือ	590661.00	1995156.00	0	1.00
17	บ่อขยะอบต. ต้าผามอก	บ้านผามอก ม.1 ต.ต้าผามอก อ.ลอง จ.แพร่	อบต. ต้าผามอก	แพร่	2540	Open Dump	ไม่ถูกต้อง	47	ภาคเหนือ	601287.00	2010982.00	0	3.00
18	บ่อขยะอบต. ทุ่งแล้ง	ม.2,4,11,5,12 ต.ทุ่งแล้ง อ.ลอง จ.แพร่	อบต. ทุ่งแล้ง	แพร่	N/A	Open Dump	ไม่ถูกต้อง	47	ภาคเหนือ	570957.00	1982569.00	0	2.00
19	บ่อขยะอบต. บ่อเหล็กลอง	บ้านนาตุ้ม ม.2 ต.บ่อเหล็กลอง อ.ลอง จ.แพร่	อบต. บ่อเหล็กลอง	แพร่	2546	Open Dump	ไม่ถูกต้อง	47	ภาคเหนือ	576087.00	1994023.00	0	7.00
20	บ่อขยะอบต. ปากกาง	บ้านร่องบอน ม.1 ต.ปากกาง อ.ลอง จ.แพร่	อบต. ปากกาง	แพร่	N/A	Open Dump	ไม่ถูกต้อง	47	ภาคเหนือ	587164.00	1996417.00	0	3.00
21	บ่อขยะอบต. หัวทุ่ง	อ.ลอง จ.แพร่	อบต. หัวทุ่ง	แพร่	N/A	Open Dump	ไม่ถูกต้อง	47	ภาคเหนือ	584402.00	1999485.00	0	5.00
22	บ่อขยะทต. วังชิ้น	วังชิ้น ม.10 ต.วังชิ้น อ.วังชิ้น จ.แพร่	ทต. วังชิ้น	แพร่	2535	Open Dump	ไม่ถูกต้อง	47	ภาคเหนือ	563344.00	1978605.00	0	2.00
23	บ่อขยะอบต. ป่าสัก	ม.3 ต.ป่าสัก อ.วังชิ้น จ.แพร่	อบต. ป่าสัก	แพร่	2545	Open Dump	ไม่ถูกต้อง	47	ภาคเหนือ	553846.00	1967118.00	0	1.50
24	บ่อขยะอบต. วังชิ้น	ม.11 ต.วังชิ้น อ.วังชิ้น จ.แพร่	อบต. วังชิ้น	แพร่	2549	Open Dump	ไม่ถูกต้อง	47	ภาคเหนือ	566105.00	1978296.00	0	1.00
25	บ่อขยะทต. สอง	ม.8 ถ.สอง-งาว ต.เตาปูน อ.สอง จ.แพร่	ทต. สอง	แพร่	2535	Open Dump	ไม่ถูกต้อง	47	ภาคเหนือ	641214.00	2047590.00	0	2.00
26	บ่อขยะทต. ห้วยหม้าย	ป่าชุมชนบ้านต้นหนุน ม.5 ต.ห้วยหม้าย อ.สอง จ.แพร่	ทต. ห้วยหม้าย	แพร่	N/A	Open Dump	ไม่ถูกต้อง	47	ภาคเหนือ	620865.00	2030395.00	0	8.00

ลำดับที่	ชื่อสถานที่กำจัดขยะมูลฝอย	ที่อยู่	ผู้ดำเนินการ	จังหวัด	ปีที่เปิดดำเนินการ	กระบวนการ	ความถูกต้องของการดำเนินการ	พิกัดสถานที่กำจัดขยะมูลฝอย				ผู้ทิ้งร่วม	ปริมาณขยะที่เข้าระบบ (ตัน/วัน)
								โซน	ภูมิภาค	พิกัด X	พิกัด Y		
27	บ่อขยะอบต. เตาปูน	บ้านอัมพวัน ม.8 ต.เตาปูน อ.สอง จ.แพร่	อบต. เตาปูน	แพร่	2540	Open Dump	ไม่ถูกต้อง	47	ภาคเหนือ	624198.00	2050142.00	0	7.00
28	บ่อขยะอบต. หัวเมือง	ต.หนองม่วงไข่ อ.หนองม่วงไข่ จ.แพร่	อบต. หัวเมือง	แพร่	2543	Open Dump	ไม่ถูกต้อง	47	ภาคเหนือ	625959.00	2022869.00	0	5.00
29	บ่อขยะอบต. บ้านเหล่า	207 ม.3 ต.เหมืองหม้อ อ.เมือง จ.แพร่	อบต. บ้านเหล่า	แพร่	2552	Open Dump	ไม่ถูกต้อง	47	ภาคเหนือ	616389.00	2001596.00	0	2.00
30	บ่อขยะอบต. เวียงทอง	ม.8 ต.เวียงทอง อ.สูงเม่น จ.แพร่	อบต. เวียงทอง	แพร่	2542	Open Dump	ไม่ถูกต้อง	47	ภาคเหนือ	613503.00	2003039.00	0	5.00
31	บ่อขยะอบต. ตำหนักธรรม	บ้านสะเลียม ม.1 ต.ตำหนักธรรม อ.หนองม่วงไข่ จ.แพร่	อบต. ตำหนักธรรม	แพร่	2540	Open Dump	ไม่ถูกต้อง	47	ภาคเหนือ	632284.00	2020110.00	0	1.00
32	บ่อขยะอบต. ทุ่งแค้ว	ห้วยจำ ม.4 ถ.พร.4009 ต.ทุ่งแค้ว อ.หนองม่วงไข่ จ.แพร่	อบต. ทุ่งแค้ว	แพร่	2549	Open Dump	ไม่ถูกต้อง	47	ภาคเหนือ	621282.00	2027653.00	0	2.00
33	บ่อขยะอบต. น้ำรัด	บ้านน้ำรัด ม.2 ต.น้ำรัด อ.หนองม่วงไข่ จ.แพร่	อบต. น้ำรัด	แพร่	2540	Open Dump	ไม่ถูกต้อง	47	ภาคเหนือ	619383.00	2020072.00	0	3.00

ภาคผนวก ข – 3

สถานที่กำจัดขยะมูลฝอย

สสภ. 3

แผนที่แสดงที่ตั้งสถานที่กำจัดขยะมูลฝอย จังหวัดพิษณุโลก

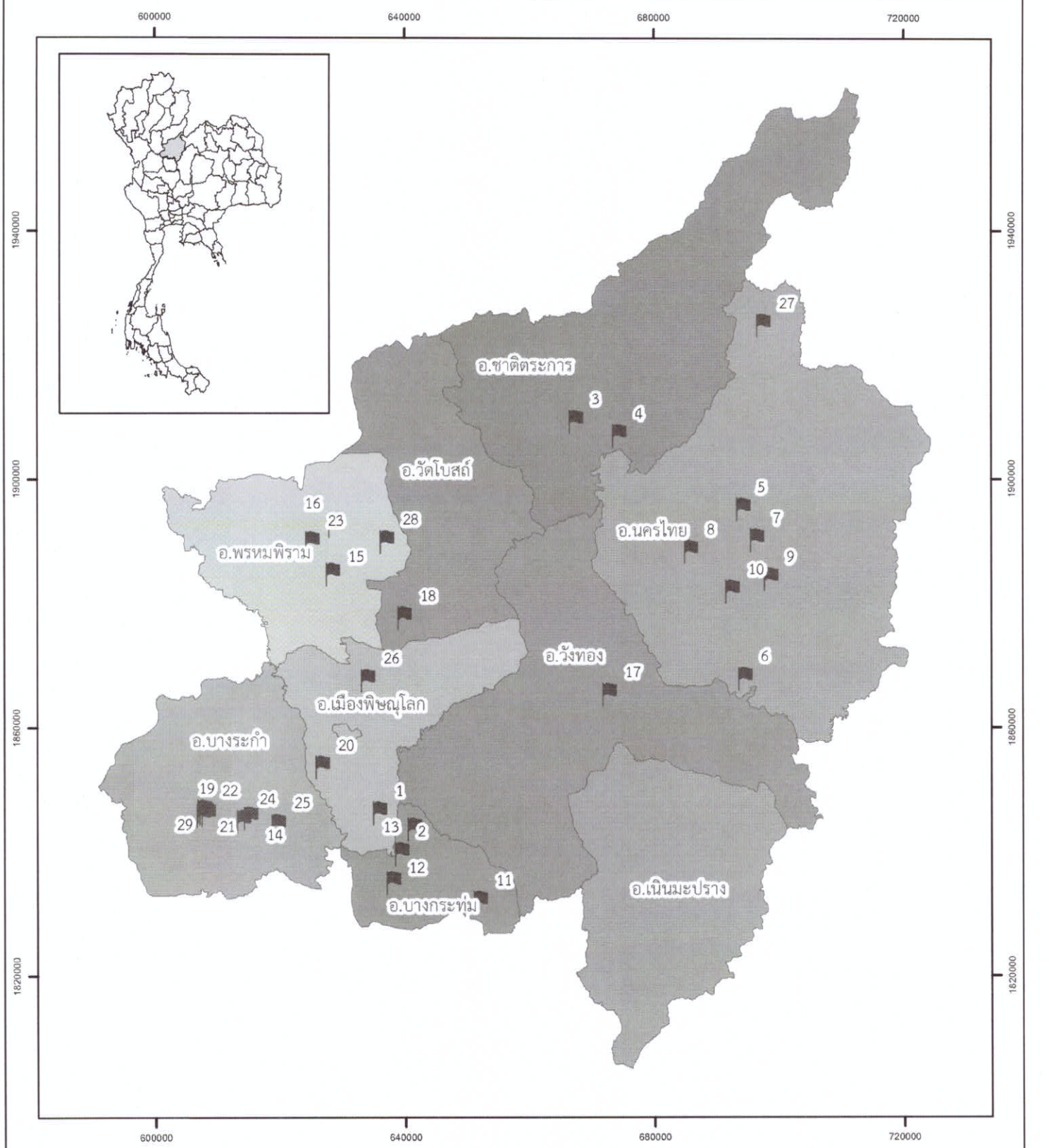

สัญลักษณ์

สถานที่กำจัดขยะมูลฝอย

แนวเขตอำเภอ

N
W E
S

0 6,000 12,000 24,000 36,000 48,000 Meters

กรมควบคุมมลพิษ
POLLUTION CONTROL DEPARTMENT

ส่วนขยะมูลฝอยและสิ่งปฏิกูล
สำนักจัดการกากของเสียและสารอันตราย กรมควบคุมมลพิษ
กระทรวงทรัพยากรธรรมชาติและสิ่งแวดล้อม

สถานที่กำจัดขยะมูลฝอยจังหวัดพิษณุโลก ปี 2557

ลำดับที่	ชื่อสถานที่กำจัดขยะมูลฝอย	ที่อยู่	ผู้ดำเนินการ	จังหวัด	ปีที่เปิดดำเนินการ	กระบวนการ	ความถูกต้องของการดำเนินการ	พิกัดสถานที่กำจัดขยะมูลฝอย				ผู้ทิ้งร่วม	ปริมาณขยะที่เข้าระบบ (ตัน/วัน)
								โซน	ภูมิภาค	พิกัด X	พิกัด Y		
1	บ่อขยะทต.บ้านใหม่	หมู่ที่ 1 ต.วัดพริก อ.เมือง จ.พิษณุโลก	ทต.บ้านใหม่	พิษณุโลก	2541	Open Dump	ไม่ถูกต้อง	47	ภาคเหนือ	636014.00	1846197.00	1	2.00
2	บ่อขยะนายประจักษ์	บ้านไผ่หลง หมู่ที่ 7 ต.วังน้ำคู้ อ.เมือง จ.พิษณุโลก	นายประจักษ์	พิษณุโลก	2548	กลบเป็นครั้งคราว	ไม่ถูกต้อง	47	ภาคเหนือ	639480.00	1839694.00	6	53.00
3	บ่อขยะทต.ป่าแดง	หมู่ที่ 4 ต.ป่าแดง อ.ชาติตระการ จ.พิษณุโลก	ทต.ป่าแดง	พิษณุโลก	2529	กลบเป็นครั้งคราว	ไม่ถูกต้อง	47	ภาคเหนือ	667546.00	1909275.00	0	5.00
4	บ่อขยะอบต.ท่าสะแก	บ้านหนองบัวขาว หมู่ที่ 9 ต.ท่าสะแก อ.ชาติตระการ จ.พิษณุโลก	อบต.ท่าสะแก	พิษณุโลก	2549	Open Dump	ไม่ถูกต้อง	47	ภาคเหนือ	674512.00	1906989.00	0	3.77
5	บ่อขยะทต.นครไทย	ม.2 บ้านเนินสว่าง ตำบลนครไทย อำเภอนครไทย จังหวัดพิษณุโลก	ทต.นครไทย	พิษณุโลก	2556	MBT	ถูกต้อง	47	ภาคเหนือ	694415.00	1895095.00	0	7.00
6	บ่อขยะทต.บ้านแยง	หมู่ที่ 3 ต.บ้านแยง อ.นครไทย จ.พิษณุโลก	ทต.บ้านแยง	พิษณุโลก	2554	Open Dump	ไม่ถูกต้อง	47	ภาคเหนือ	694668.00	1867981.00	0	9.40
7	บ่อขยะอบต.เนินเพิ่ม	บ้านเนินมะขามป้อม หมู่ที่ 11 ต.เนินเพิ่ม อ.นครไทย จ.พิษณุโลก	อบต.เนินเพิ่ม	พิษณุโลก	2551	กลบเป็นครั้งคราว	ไม่ถูกต้อง	47	ภาคเหนือ	696591.00	1890104.00	0	3.00
8	บ่อขยะอบต.หนองกะท้าว	บ้านเนินกลาง หมู่ที่ 20 ต.หนองกะท้าว อ.นครไทย จ.พิษณุโลก	อบต.หนองกะท้าว	พิษณุโลก	2551	กลบเป็นครั้งคราว	ไม่ถูกต้อง	47	ภาคเหนือ	686022.00	1888285.00	0	7.00
9	บ่อขยะอบต.หนองกะท้าว	บ้านนาโพธิ์ หมู่ที่ 1 ต.หนองกะท้าว อ.นครไทย จ.พิษณุโลก	อบต.หนองกะท้าว	พิษณุโลก	2553	กลบเป็นครั้งคราว	ไม่ถูกต้อง	47	ภาคเหนือ	698809.00	1883915.00	0	7.00
10	บ่อขยะอบต.หนองกะท้าว	บ้านนาจาน หมู่ที่ 2 ต.หนองกะท้าว อ.นครไทย จ.พิษณุโลก	อบต.หนองกะท้าว	พิษณุโลก	2554	กลบเป็นครั้งคราว	ไม่ถูกต้อง	47	ภาคเหนือ	692645.00	1881951.00	0	7.00
11	บ่อขยะทต.เนินกุ่ม	บ้านท่าแห หมู่ที่ 10 ต.เนินกุ่ม อ.บางกระทุ่ม จ.พิษณุโลก	ทต.เนินกุ่ม	พิษณุโลก	2536	Open Dump	ไม่ถูกต้อง	47	ภาคเหนือ	652132.00	1831883.00	0	5.00
12	บ่อขยะทต.บางกระทุ่ม	หมู่ที่ 2 ต.บางกระทุ่ม อ.บางกระทุ่ม จ.พิษณุโลก	ทต.บางกระทุ่ม	พิษณุโลก	2548	กลบเป็นครั้งคราว	ไม่ถูกต้อง	47	ภาคเหนือ	638134.00	1835084.00	0	1.00
13	บ่อขยะอบต.ท่าตาล	บ้านวังสาร หมู่ที่ 5 ต.ท่าตาล อ.บางกระทุ่ม จ.พิษณุโลก	อบต.ท่าตาล	พิษณุโลก	0	Open Dump	ไม่ถูกต้อง	47	ภาคเหนือ	641528.00	1843611.00	0	1.00
14	บ่อขยะทต.บึงระมาณ	หมู่ที่ 3 ถ.ปลักแรด-บ้านดง ต.ปลักแรด อ.บางระกำ จ.พิษณุโลก	ทต.บึงระมาณ	พิษณุโลก	2533	Open Dump	ไม่ถูกต้อง	47	ภาคเหนือ	615332.00	1845451.00	0	3.00
15	บ่อขยะทต.พรหมพิราม	บ้านเนินทอง หมู่ที่ 1 ต.พรหมพิราม อ.พรหมพิราม จ.พิษณุโลก	ทต.พรหมพิราม	พิษณุโลก	2538	Open Dump	ไม่ถูกต้อง	47	ภาคเหนือ	628493.00	1884694.00	0	1.20
16	บ่อขยะทต.วงฆ้อง	หมู่ที่ 9 ต.ศรีภิรมย์ อ.พรหมพิราม จ.พิษณุโลก	ทต.วงฆ้อง	พิษณุโลก	2541	Open Dump	ไม่ถูกต้อง	47	ภาคเหนือ	628879.00	1892443.00	0	3.50
17	บ่อขยะอบต.แก่งโสภา	หมู่ที่ 9 ต.แก่งโสภา อ.วังทอง จ.พิษณุโลก	อบต.แก่งโสภา	พิษณุโลก	2546	กลบเป็นครั้งคราว	ไม่ถูกต้อง	47	ภาคเหนือ	672875.00	1865392.00	0	6.00
18	บ่อขยะทต.วัดโบสถ์	หมู่ที่ 4 ต.วัดโบสถ์ อ.วัดโบสถ์ จ.พิษณุโลก	ทต.วัดโบสถ์	พิษณุโลก	2542	กลบเป็นครั้งคราว	ไม่ถูกต้อง	47	ภาคเหนือ	640022.00	1877703.00	0	7.30
19	บ่อขยะทต.ท่าทอง	บึงกอก หมู่ที่ 4 ตำบลบึงกอก อำเภอบางระกำ จังหวัดพิษณุโลก	ทต.ท่าทอง	พิษณุโลก	2542	Control Dump	ถูกต้อง	47	ภาคเหนือ	607849.13	1846583.51	0	12.89
20	บ่อเอกชน	หมู่ 11 ตำบลท่าโพธิ์ อำเภอเมือง จังหวัดพิษณุโลก	นางสาวอุมาพร คำหมอน	พิษณุโลก	2542	Sanitary Landfill	ถูกต้อง	47	ภาคเหนือ	626806.56	1853553.97	0	18.40
21	ศูนย์การเรียนรู้	ศูนย์การเรียนรู้การจัดการขยะมูลฝอยแบบผสมผสาน หมู่ที่ 7 ตำบลบางระกำ อำเภอบางระกำ จังหวัดพิษณุโลก	ทต.บางระกำ	พิษณุโลก	2542	Control Dump	ถูกต้อง	47	ภาคเหนือ	607716.84	1845822.83	0	4.70
22	อบต.บึงกอก	หมู่ที่ 2 ถ.พิษณุโลก-ลานกระบือ ต.บึงกอก อ.บางระกำ จ.พิษณุโลก	อบต.บึงกอก	พิษณุโลก	2542	Control Dump	ถูกต้อง	47	ภาคเหนือ	608146.78	1846252.78	0	4.00
23	ทต.วงฆ้อง	บ้านไผ่ถ้ำ หมู่ที่ 5 ตำบลมะต้อง อำเภอพรหมพิราม จังหวัดพิษณุโลก	ทต.วงฆ้อง	พิษณุโลก	2542	Open Dump	ไม่ถูกต้อง	47	ภาคเหนือ	625185.34	1889667.48	0	3.50
24	ทต.ปลักแรด	บ่อขยะเทศบาลตำบลปลักแรด หมู่ที่ 3 ตำบลปลักแรด อำเภอบางระกำ จังหวัดพิษณุโลก	ทต.ปลักแรด	พิษณุโลก	2542	Open Dump	ไม่ถูกต้อง	47	ภาคเหนือ	614191.20	1844896.79	0	3.80

ลำดับที่	ชื่อสถานที่กำจัดขยะมูลฝอย	ที่อยู่	ผู้ดำเนินการ	จังหวัด	ปีที่เปิดดำเนินการ	กระบวนการ	ความถูกต้องของการดำเนินการ	พิกัดสถานที่กำจัดขยะมูลฝอย				ผู้ทิ้งร่วม	ปริมาณขยะที่เข้าระบบ (ตัน/วัน)
								โซน	ภูมิภาค	พิกัด X	พิกัด Y		
25	ทต.ปลักแรด	บ่อขยะเทศบาลตำบลปลักแรด หมู่ที่ 5 ตำบลปลักแรด อำเภอบางระกำ จังหวัดพิษณุโลก	ทต.ปลักแรด	พิษณุโลก	2542	Open Dump	ไม่ถูกต้อง	47	ภาคเหนือ	619694.55	1844261.79	0	4.10
26	อบต.ปากโทก	76 หมู่ 5 ถนนพิษณุโลก-แควน้อย ตำบลปากโทก อำเภอเมือง จังหวัดพิษณุโลก	อบต.ปากโทก	พิษณุโลก	2542	Open Dump	ไม่ถูกต้อง	47	ภาคเหนือ	634101.14	1867635.13	0	4.00
27	อบต.น้ำกุ่ม	107 หมู่ที่ 3 ตำบลน้ำกุ่ม อำเภอนครไทย จังหวัดพิษณุโลก	อบต.น้ำกุ่ม	พิษณุโลก	2542	Open Dump	ไม่ถูกต้อง	47	ภาคเหนือ	697678.68	1924666.91	0	2.30
28	อบต.ทับยายเชียง	หมู่ 5 ตำบลทับยายเชียง อำเภอพรหมพิราม จังหวัดพิษณุโลก	อบต.ทับยายเชียง	พิษณุโลก	2542	Open Dump	ไม่ถูกต้อง	47	ภาคเหนือ	637184.22	1889872.54	0	5.00
29	บ่อขยะทน.พิษณุโลก	บึงกอก หมู่ที่ 2 ถ.พิษณุโลก-ลานกระบือ ต.บึงกอก อ.บางระกำ จ.พิษณุโล	ทน.พิษณุโลก	พิษณุโลก	2542	MBT	ถูกต้อง	47	ภาคเหนือ	608494.00	1845968.00	12	110.00

แผนที่แสดงตำแหน่งที่ตั้งสถานที่กำจัดขยะมูลฝอย จังหวัดน่าน

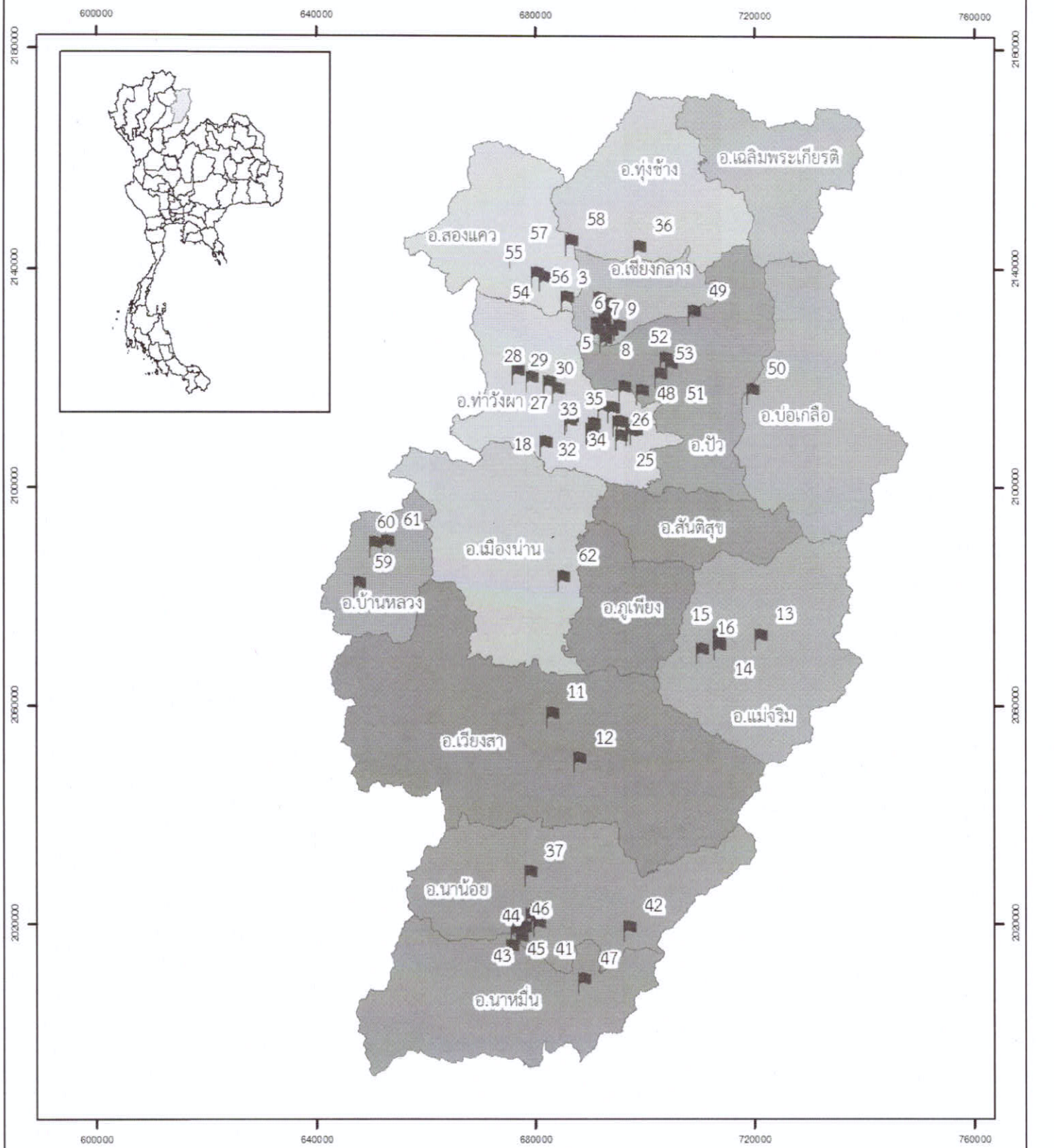

สัญลักษณ์

ตำแหน่งสถานที่กำจัดขยะมูลฝอย

แนวเขตอำเภอ

กรมควบคุมมลพิษ
POLLUTION CONTROL DEPARTMENT

ส่วนขยะมูลฝอยและสิ่งปฏิกูล

สำนักจัดการการกากของเสียและสารอันตราย กรมควบคุมมลพิษ

กระทรวงทรัพยากรธรรมชาติและสิ่งแวดล้อม

สถานที่กำจัดขยะมูลฝอยจังหวัดน่าน ปี 2557

ลำดับที่	ชื่อสถานที่กำจัดขยะมูลฝอย	ที่อยู่	ผู้ดำเนินการ	จังหวัด	ปีที่เปิดดำเนินการ	กระบวนการ	ความถูกต้องของการดำเนินการ	พิกัดสถานที่กำจัดขยะมูลฝอย				ผู้ทิ้งร่วม	ปริมาณขยะที่เข้าระบบ (ตัน/วัน)
								โซน	ภูมิภาค	พิกัด X	พิกัด Y		
1	บ่อขยะทต.พระพุทธบาทเชียงคาน	บ้านชาวา หมู่ที่ 1 ต.พระพุทธบาท อ.เชียงกลาง จ.น่าน	ทต.พระพุทธบาทเชียงคาน	น่าน	2547	Open Dump	ไม่ถูกต้อง	47	ภาคเหนือ	694496	2132885	0	2
2	บ่อขยะทต.พระพุทธบาทเชียงคาน	บ้านสลี หมู่ที่ 2 ต.พระพุทธบาท อ.เชียงกลาง จ.น่าน	ทต.พระพุทธบาทเชียงคาน	น่าน	2547	Open Dump	ไม่ถูกต้อง	47	ภาคเหนือ	694164	2132812	0	2
3	บ่อขยะทต.พระพุทธบาทเชียงคาน	บ้านวังทอง หมู่ที่ 3 ต.พระพุทธบาท อ.เชียงกลาง จ.น่าน	ทต.พระพุทธบาทเชียงคาน	น่าน	2547	Open Dump	ไม่ถูกต้อง	47	ภาคเหนือ	692007	2133851	0	2
4	บ่อขยะทต.พระพุทธบาทเชียงคาน	บ้านไฮหลวง หมู่ที่ 5 ต.พระพุทธบาท อ.เชียงกลาง จ.น่าน	ทต.พระพุทธบาทเชียงคาน	น่าน	2547	Open Dump	ไม่ถูกต้อง	47	ภาคเหนือ	693632	2131503	0	2
5	บ่อขยะทต.พระพุทธบาทเชียงคาน	บ้านเหล่า หมู่ที่ 8 ต.พระพุทธบาท อ.เชียงกลาง จ.น่าน	ทต.พระพุทธบาทเชียงคาน	น่าน	2547	Open Dump	ไม่ถูกต้อง	47	ภาคเหนือ	693067	2129896	0	2
6	บ่อขยะทต.พระพุทธบาทเชียงคาน	บ้านอ้อใต้ หมู่ที่ 9 ต.พระพุทธบาท อ.เชียงกลาง จ.น่าน	ทต.พระพุทธบาทเชียงคาน	น่าน	2547	Open Dump	ไม่ถูกต้อง	47	ภาคเหนือ	691661	2129229	0	2
7	บ่อขยะทต.พระพุทธบาทเชียงคาน	บ้านตี๊ด หมู่ที่ 10 ต.พระพุทธบาท อ.เชียงกลาง จ.น่าน	ทต.พระพุทธบาทเชียงคาน	น่าน	2547	Open Dump	ไม่ถูกต้อง	47	ภาคเหนือ	691890	2128076	0	2
8	บ่อขยะทต.พระพุทธบาทเชียงคาน	บ้านตี๊ดใหม่ หมู่ที่ 1 ต.เชียงคาน อ.เชียงกลาง จ.น่าน	ทต.พระพุทธบาทเชียงคาน	น่าน	2547	Open Dump	ไม่ถูกต้อง	47	ภาคเหนือ	693206	2126529	0	2
9	บ่อขยะทต.พระพุทธบาทเชียงคาน	บ้านใหม่วังเคียน หมู่ที่ 2 ต.เชียงคาน อ.เชียงกลาง จ.น่าน	ทต.พระพุทธบาทเชียงคาน	น่าน	2547	Open Dump	ไม่ถูกต้อง	47	ภาคเหนือ	694343	2128046	0	2
10	บ่อขยะทต.พระพุทธบาทเชียงคาน	บ้านดอนแท่น หมู่ที่ 3 ต.เชียงคาน อ.เชียงกลาง จ.น่าน	ทต.พระพุทธบาทเชียงคาน	น่าน	2547	Open Dump	ไม่ถูกต้อง	47	ภาคเหนือ	695694	2128808	0	2
11	บ่อขยะทต.กลางเวียง	บ้านสถาน หมู่ที่ 1 ต.กลางเวียง อ.เวียงสา จ.น่าน	ทต.กลางเวียง	น่าน	2552	Open Dump	ไม่ถูกต้อง	47	ภาคเหนือ	683410	2057998	0	2
12	บ่อขยะทต.ขึ่ง	บ้านขึ่งใต้ ม.6 ต.ขึ่ง อ.เวียงสา จ.น่าน	ทต.ขึ่ง	น่าน	2546	Open Dump	ไม่ถูกต้อง	47	ภาคเหนือ	688460	2049602	0	0.94
13	บ่อขยะทต.หนองแดง	หมู่ที่ 5 ต.หนองแดง อ.แม่จริม จ.น่าน	ทต.หนองแดง	น่าน	2552	Open Dump	ไม่ถูกต้อง	47	ภาคเหนือ	721496	2072246	0	0.1
14	บ่อขยะทต.หนองแดง	หมู่ที่ 3 ต.หนองแดง อ.แม่จริม จ.น่าน	ทต.หนองแดง	น่าน	2554	Open Dump	ไม่ถูกต้อง	47	ภาคเหนือ	713952	2070429	0	0.2
15	บ่อขยะทต.หนองแดง	หมู่ที่ 8 ต.หนองแดง อ.แม่จริม จ.น่าน	ทต.หนองแดง	น่าน	2554	Open Dump	ไม่ถูกต้อง	47	ภาคเหนือ	713881	2072128	0	0.2
16	บ่อขยะทต.หนองแดง	หมู่ที่ 4 ต.หนองแดง อ.แม่จริม จ.น่าน	ทต.หนองแดง	น่าน	2552	Open Dump	ไม่ถูกต้อง	47	ภาคเหนือ	710773	2069649	0	0.25
17	บ่อขยะทต.ท่าวังผา	บ้านท่าวังผา 2 หมู่ที่ 6 ต.ท่าวังผา อ.ท่าวังผา จ.น่าน	ทต.ท่าวังผา	น่าน	2555	Integrated Management	ถูกต้อง	47	ภาคเหนือ	692852	2114081	0	0.1
18	บ่อขยะอบต.ศรีภูมิ	บ้านห้วยม่วง ม.๘ ต.ศรีภูมิ อ.ท่าวังผา จ.น่าน	อบต.ศรีภูมิ	น่าน	2548	Open Dump	ไม่ถูกต้อง	47	ภาคเหนือ	682384	2107504	0	1.00
19	บ่อขยะอบต.จอมพระ	บ้านยู้ ม.5 ต.จอมพระ อ.ท่าวังผา จ.น่าน (ใช้กำจัดขยะจาก ม.5 10 และ 11)	อบต.จอมพระ	น่าน	2533	Open Dump	ไม่ถูกต้อง	47	ภาคเหนือ	694592	2113750	0	0.5
20	บ่อขยะอบต.จอมพระ	บ้านนาเผือก ม.4 ต.จอมพระ อ.ท่าวังผา จ.น่าน	อบต.จอมพระ	น่าน	2553	Open Dump	ไม่ถูกต้อง	47	ภาคเหนือ	695524	2111181	0	0.15
21	บ่อขยะอบต.จอมพระ	บ้านใหม่ ม.3 ต.จอมพระ อ.ท่าวังผา จ.น่าน	อบต.จอมพระ	น่าน	2553	Open Dump	ไม่ถูกต้อง	47	ภาคเหนือ	695588	2111159	0	0.14
22	บ่อขยะอบต.จอมพระ	บ้านถ่อน ม.1 ต.จอมพระ อ.ท่าวังผา จ.น่าน (ใช้กำจัดขยะ ม.1 และ 9)	อบต.จอมพระ	น่าน	2553	Open Dump	ไม่ถูกต้อง	47	ภาคเหนือ	696292	2111288	0	0.129
23	บ่อขยะอบต.จอมพระ	บ้านป่าคา ม.8 ต.จอมพระ อ.ท่าวังผา จ.น่าน	อบต.จอมพระ	น่าน	2553	Open Dump	ไม่ถูกต้อง	47	ภาคเหนือ	698708	2109775	0	0.17
24	บ่อขยะอบต.จอมพระ	บ้านสลี ม.6 ต.จอมพระ อ.ท่าวังผา จ.น่าน	อบต.จอมพระ	น่าน	2553	Open Dump	ไม่ถูกต้อง	47	ภาคเหนือ	698025	2109668	0	0.11
25	บ่อขยะอบต.จอมพระ	บ้านนาฝ้า ม.2 ต.จอมพระ อ.ท่าวังผา จ.น่าน	อบต.จอมพระ	น่าน	2553	Open Dump	ไม่ถูกต้อง	47	ภาคเหนือ	696077	2108729	0	0.2
26	บ่อขยะอบต.จอมพระ	บ้านน้ำฮาว ม.7 ต.จอมพระ อ.ท่าวังผา จ.น่าน	อบต.จอมพระ	น่าน	2553	Open Dump	ไม่ถูกต้อง	47	ภาคเหนือ	696655	2117691	0	0.14

ลำดับที่	ชื่อสถานที่กำจัดขยะมูลฝอย	ที่อยู่	ผู้ดำเนินการ	จังหวัด	ปีที่เปิดดำเนินการ	กระบวนการ	ความถูกต้องของการดำเนินการ	พิกัดสถานที่กำจัดขยะมูลฝอย				ผู้ทิ้งร่วม	ปริมาณขยะที่เข้าระบบ (ตัน/วัน)
								โซน	ภูมิภาค	พิกัด X	พิกัด Y		
27	บ่อขยะอบต.แสนทอง	บ้านพ่อ หมู่ที่ 3 ต.แสนทอง อ.ท่าวังผา จ.น่าน	อบต.แสนทอง	น่าน	2543	Open Dump	ไม่ถูกต้อง	47	ภาคเหนือ	677168	2120644	0	1.885
28	บ่อขยะอบต.แสนทอง	บ้านฮวก หมู่ที่ 4 ต.แสนทอง อ.ท่าวังผา จ.น่าน	อบต.แสนทอง	น่าน	2544	Open Dump	ไม่ถูกต้อง	47	ภาคเหนือ	679748	2119388	0	0.69
29	บ่อขยะอบต.แสนทอง	บ้านน้ำไคร้ หมู่ที่ 5 ต.แสนทอง อ.ท่าวังผา จ.น่าน	อบต.แสนทอง	น่าน	2544	Open Dump	ไม่ถูกต้อง	47	ภาคเหนือ	682923	2118594	0	0.32
30	บ่อขยะอบต.แสนทอง	บ้านห้วยม่วง หมู่ที่ 6 ต.แสนทอง อ.ท่าวังผา จ.น่าน	อบต.แสนทอง	น่าน	2544	Open Dump	ไม่ถูกต้อง	47	ภาคเหนือ	684576	2117271	0	0.61
31	บ่อขยะอบต.ป่าคา	บ้านฝายมูล หมู่ที่ 1 ต.ป่าคา อ.ท่าวังผา จ.น่าน	อบต.ป่าคา	น่าน	2542	Open Dump	ไม่ถูกต้อง	47	ภาคเหนือ	691038	2110893	0	0.75
32	บ่อขยะอบต.ป่าคา	ป่าชุมชน หมู่ที่ 2 ต.ป่าคา อ.ท่าวังผา จ.น่าน	อบต.ป่าคา	น่าน	2542	Open Dump	ไม่ถูกต้อง	47	ภาคเหนือ	690565	2109857	0	0.75
33	บ่อขยะอบต.ป่าคา	ป่าชุมชน หมู่ที่ 4 ต.ป่าคา อ.ท่าวังผา จ.น่าน	อบต.ป่าคา	น่าน	2542	Open Dump	ไม่ถูกต้อง	47	ภาคเหนือ	690755	2109711	0	0.65
34	บ่อขยะอบต.ป่าคา	ที่สาธารณะ หมู่ที่ 5 ต.ป่าคา อ.ท่าวังผา จ.น่าน	อบต.ป่าคา	น่าน	2542	Open Dump	ไม่ถูกต้อง	47	ภาคเหนือ	687152	2112159	0	0.425
35	บ่อขยะอบต.ป่าคา	ที่สาธารณะ หมู่ที่ 6 ต.ป่าคา อ.ท่าวังผา จ.น่าน	อบต.ป่าคา	น่าน	2542	Open Dump	ไม่ถูกต้อง	47	ภาคเหนือ	686794	2111558	0	0.425
36	บ่อขยะทต.ทุ่งช้าง	ถ.น่าน-ทุ่งช้าง อ.ท่าวังผา จ.น่าน	ทต.ทุ่งช้าง	น่าน	2548	Open Dump	ไม่ถูกต้อง	47	ภาคเหนือ	699393	2143399	0	2.60
37	บ่อขยะทต.นาน้อย	บ้านทุ่งมงคล หมู่ที่ 6 ต.ศรีษะเกษ อ.นาน้อย จ.น่าน	ทต.นาน้อย	น่าน	2546	Open Dump	ไม่ถูกต้อง	47	ภาคเหนือ	679384	2028832	0	2.5
38	บ่อขยะอบต.สถาน	บ้านศาลา ม.๑ ต.สถาน อ.นาน้อย จ.น่าน	อบต.สถาน	น่าน	2547	Open Dump	ไม่ถูกต้อง	47	ภาคเหนือ	680475	2021742	0	0.30
39	บ่อขยะอบต.สถาน	บ้านนาดอย ม.๑๐ ต.สถาน อ.นาน้อย จ.น่าน	อบต.สถาน	น่าน	2547	Open Dump	ไม่ถูกต้อง	47	ภาคเหนือ	680548	2020757	0	0.30
40	บ่อขยะอบต.สถาน	บ้านสถาน ม.2 ต.สถาน อ.นาน้อย จ.น่าน	อบต.สถาน	น่าน	2547	Open Dump	ไม่ถูกต้อง	47	ภาคเหนือ	679594	2020992	0	0.30
41	บ่อขยะอบต.สถาน	บ้านหล่ายหนอง ม.9 ต.สถาน อ.นาน้อย จ.น่าน	อบต.สถาน	น่าน	2547	Open Dump	ไม่ถูกต้อง	47	ภาคเหนือ	681098	2019633	0	0.30
42	บ่อขยะอบต.สถาน	บ้านใหม่ ม.3 ต.สถาน อ.นาน้อย จ.น่าน	อบต.สถาน	น่าน	2547	Open Dump	ไม่ถูกต้อง	47	ภาคเหนือ	697541	2018842	0	0.30
43	บ่อขยะอบต.สถาน	บ้านนา ม.4 ต.สถาน อ.นาน้อย จ.น่าน	อบต.สถาน	น่าน	2547	Open Dump	ไม่ถูกต้อง	47	ภาคเหนือ	678465	2018831	0	0.30
44	บ่อขยะอบต.สถาน	บ้านไร่ ม.5 ต.สถาน อ.นาน้อย จ.น่าน	อบต.สถาน	น่าน	2547	Open Dump	ไม่ถูกต้อง	47	ภาคเหนือ	677844	2016958	0	0.30
45	บ่อขยะอบต.สถาน	บ้านน้ำลัด ม.6 ต.สถาน อ.นาน้อย จ.น่าน	อบต.สถาน	น่าน	2547	Open Dump	ไม่ถูกต้อง	47	ภาคเหนือ	676071	2015255	0	0.30
46	บ่อขยะอบต.สถาน	บ้านใหม่จัดสรร ม.11 ต.สถาน อ.นาน้อย จ.น่าน	อบต.สถาน	น่าน	2547	Open Dump	ไม่ถูกต้อง	47	ภาคเหนือ	676806	2018243	0	0.30
47	บ่อขยะทต.บ่อแก้ว	หมู่ที่ 8 ต.บ่อแก้ว อ.นาหมื่น จ.น่าน	ทต.บ่อแก้ว	น่าน	2551	Open Dump	ไม่ถูกต้อง	47	ภาคเหนือ	689259	2009109	0	0.50
48	บ่อขยะ ทต.ปัว	บ้านไร่รวงทอง ต.ปัว อ.ปัว จ.น่าน	บ่อขยะ ทต.ปัว	น่าน	2554	Open Dump	ไม่ถูกต้อง	47	ภาคเหนือ	699883	2116918	0	7.80
49	บ่อขยะอบต.สกาด	368 หมู่ที่ 2 ต.สกาด อ.ปัว จ.น่าน	อบต.สกาด	น่าน	2553	Open Dump	ไม่ถูกต้อง	47	ภาคเหนือ	709299	2131484	0	1.71
50	บ่อขยะอบต.ป่ากลาง	บ้านจุน หมู่ที่ 4 ต.ป่ากลาง อ.ปัว จ.น่าน	อบต.ป่ากลาง	น่าน	2550	Open Dump	ไม่ถูกต้อง	47	ภาคเหนือ	720065	2117188	0	0.50
51	บ่อขยะอบต.วรนคร	บ้านมอน	อบต.วรนคร	น่าน	2544	Open Dump	ไม่ถูกต้อง	47	ภาคเหนือ	705246	2121877	0	2.25
52	บ่อขยะอบต.วรนคร	บ้านดอนแก้ว หมู่ที่ 8 ต.วรนคร อ.ปัว จ.น่าน	อบต.วรนคร	น่าน	2547	Open Dump	ไม่ถูกต้อง	47	ภาคเหนือ	704212	2122926	0	2.25
53	บ่อขยะอบต.วรนคร	บ้านเก็ต หมู่ที่ 2 ต.วรนคร อ.ปัว จ.น่าน	อบต.วรนคร	น่าน	2545	Open Dump	ไม่ถูกต้อง	47	ภาคเหนือ	703247	2119975	0	2.25
54	บ่อขยะอบต.นาไร่หลวง	บ้านถ้ำเวียงแก ม.๑ ต.นาไร่หลวง อ.สองแคว จ.น่าน	อบต.นาไร่หลวง	น่าน	2548	Open Dump	ไม่ถูกต้อง	47	ภาคเหนือ	682083	2137711	0	1.00
55	บ่อขยะอบต.นาไร่หลวง	บ้านปางปุก ม.๓ ต.นาไร่หลวง อ.สองแคว จ.น่าน	อบต.นาไร่หลวง	น่าน	2548	Open Dump	ไม่ถูกต้อง	47	ภาคเหนือ	680677	2138549	0	1.00
56	บ่อขยะอบต.นาไร่หลวง	บ้านหางทุ่ง ม.2 ต.นาไร่หลวง อ.สองแคว จ.น่าน	อบต.นาไร่หลวง	น่าน	2548	Open Dump	ไม่ถูกต้อง	47	ภาคเหนือ	686215	2134022	0	1.00

ลำดับที่	ชื่อสถานที่กำจัดขยะมูลฝอย	ที่อยู่	ผู้ดำเนินการ	จังหวัด	ปีที่เปิดดำเนินการ	กระบวนการ	ความถูกต้องของการดำเนินการ	พิกัดสถานที่กำจัดขยะมูลฝอย				ผู้ทิ้งร่วม	ปริมาณขยะที่เข้าระบบ (ตัน/วัน)
								โซน	ภูมิภาค	พิกัด X	พิกัด Y		
57	บ่อขยะอบต.นาไร่หลวง	บ้านใหม่ ม.4 ต.นาไร่หลวง อ.สองแคว จ.น่าน	อบต.นาไร่หลวง	น่าน	2548	Open Dump	ไม่ถูกต้อง	47	ภาคเหนือ	676745	2142020	0	1.00
58	บ่อขยะอบต.นาไร่หลวง	บ้านปางไฮ ม.7 ต.นาไร่หลวง อ.สองแคว จ.น่าน	อบต.นาไร่หลวง	น่าน	2548	Open Dump	ไม่ถูกต้อง	47	ภาคเหนือ	687002	2144534	0	1.00
59	บ่อขยะอบต.ป่าคาหลวง	พื้นที่ห้วยสัก บ้านนาหวาย หมู่ที่ 4 ต.ป่าคาหลวง อ.บ้านหลวง จ.น่าน	อบต.ป่าคาหลวง	น่าน	2554	Open Dump	ไม่ถูกต้อง	47	ภาคเหนือ	648250	2081749	0	2.25
60	บ่อขยะอบต.บ้านพี้	เกษตรสมบูรณ์ หมู่ที่ 1 ต.บ้านพี้ อ.บ้านหลวง จ.น่าน	อบต.บ้านพี้	น่าน	2553	Open Dump	ไม่ถูกต้อง	47	ภาคเหนือ	651185	2089130	0	0.5
61	บ่อขยะอบต.บ้านพี้	พี้เหนือ หมู่ที่ 4 ต.บ้านพี้ อ.บ้านหลวง จ.น่าน	อบต.บ้านพี้	น่าน	2553	Open Dump	ไม่ถูกต้อง	47	ภาคเหนือ	653417	2089521	0	0.5
62	บ่อขยะทม.น่าน	ถ.น่าน-ทุ่งช้าง ต.ผาสิงห์ อ.เมือง จ.น่าน	ทม.น่าน	น่าน	2543	Sanitary/Engineer Landfill	ถูกต้อง	47	ภาคเหนือ	685482	2082966	9	58.87

แผนที่แสดงตำแหน่งที่ตั้งสถานที่กำจัดขยะมูลฝอย จังหวัดอุตรดิตถ์

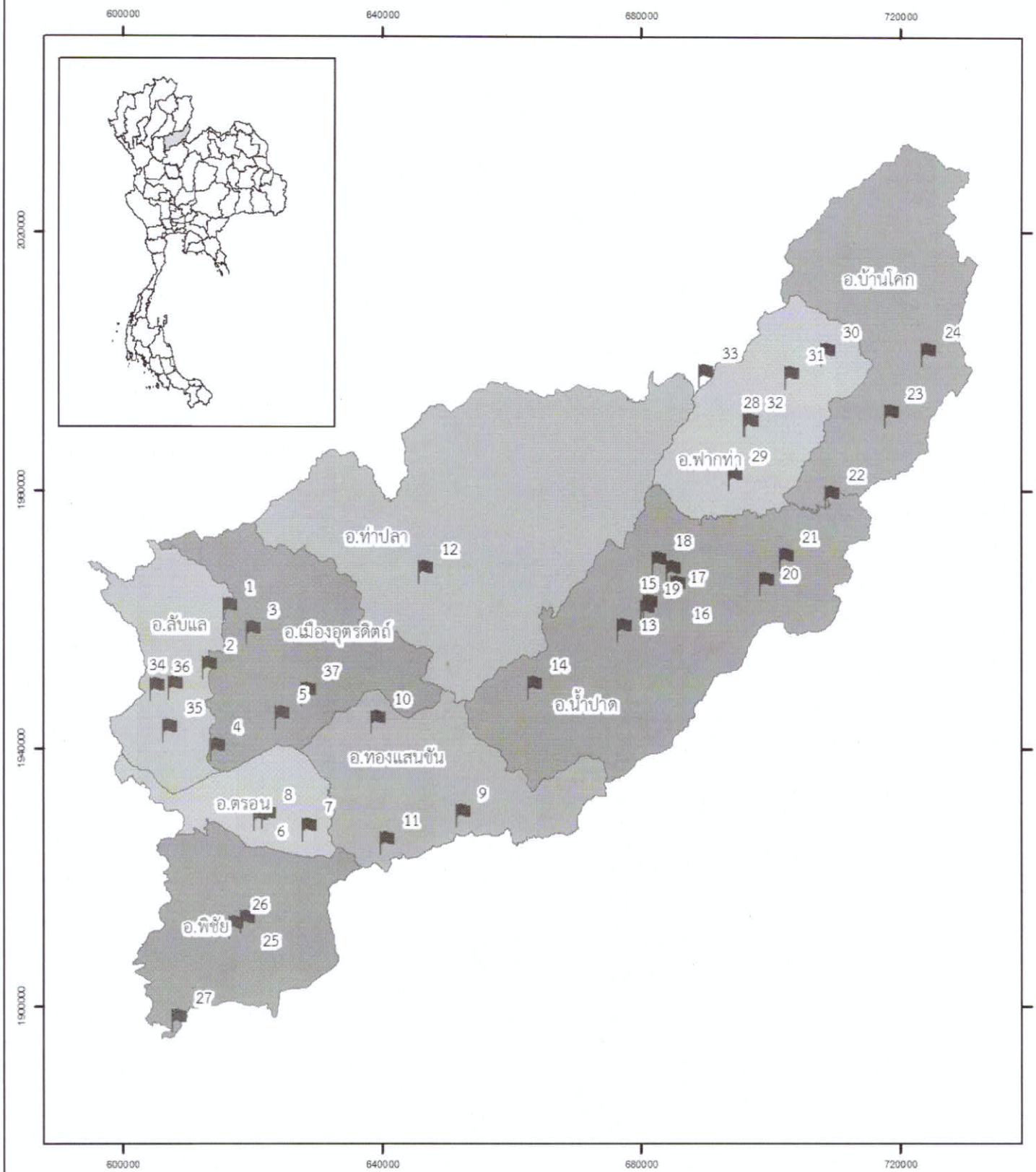

สัญลักษณ์

ตำแหน่งสถานที่กำจัดขยะมูลฝอย

แนวเขตอำเภอ

N
W
E
S

0 6,000 12,000 24,000 36,000 48,000
Meters

กรมควบคุมมลพิษ
POLLUTION CONTROL DEPARTMENT

ส่วนขยะมูลฝอยและสิ่งปฏิกูล
สำนักจัดการกากของเสียและสารอันตราย กรมควบคุมมลพิษ
กระทรวงทรัพยากรธรรมชาติและสิ่งแวดล้อม

สถานที่กำจัดขยะมูลฝอยจังหวัดอุตรดิตถ์ ปี 2557

ลำดับที่	ชื่อสถานที่กำจัดขยะมูลฝอย	ที่อยู่	ผู้ดำเนินการ	จังหวัด	ปีที่เปิดดำเนินการ	กระบวนการ	ความถูกต้องของการดำเนินการ	พิกัดสถานที่กำจัดขยะมูลฝอย				ผู้ทิ้งร่วม	ปริมาณขยะที่เข้าระบบ (ตัน/วัน)
								โซน	ภูมิภาค	พิกัด X	พิกัด Y		
1	ขยะบ่อทต.น้ำริด	ม.6 ถ.ชายเขา-นานกกก ต.น้ำริด อ.เมือง จ.อุตรดิตถ์	ทต.น้ำริด	อุตรดิตถ์	2551	Open Dump	ไม่ถูกต้อง	47	ภาคเหนือ	616666	1961474	0	5.00
2	ขยะบ่อทต.ท่าเสา	บ้านฝายหลวง ม.4 ต.ฝายหลวง อ.ลับแล จ.อุตรดิตถ์	ทต.ท่าเสา	อุตรดิตถ์	2549	กลบทุกวัน	ถูกต้อง	47	ภาคเหนือ	613496	1952332	0	14.00
3	ขยะบ่อทต.ด่านนาขาม	บ้านม่อนไม้ซาง ม.1 ถ.ราษฎร์บัคคี ต.บ้านด่านนาขาม อ.เมือง จ.ร	ทต.ด่านนาขาม	อุตรดิตถ์	2537	Open Dump	ไม่ถูกต้อง	47	ภาคเหนือ	620174	1957881	0	3.50
4	ขยะบ่อทต.วังกระพี้	บ้านวังโป่ง ม.8 ต.วังกะพี้ อ.เมือง จ.อุตรดิตถ์	ทต.วังกระพี้	อุตรดิตถ์	2554	Open Dump	ไม่ถูกต้อง	47	ภาคเหนือ	614619	1939677	0	8.00
5	ขยะบ่อทต.ป่าเซ่า	บ้านห้วยบง ม.7 ต.ป่าเซ่า อ.เมือง จ.อุตรดิตถ์	ทต.ป่าเซ่า	อุตรดิตถ์	2547	Open Dump	ไม่ถูกต้อง	47	ภาคเหนือ	624714	1944751	0	4.50
6	ขยะบ่อทต.บ้านแก่ง	ม.2 ต.บ้านแก่ง อ.ตรอน จ.อุตรดิตถ์	ทต.บ้านแก่ง	อุตรดิตถ์	2547	Open Dump	ไม่ถูกต้อง	47	ภาคเหนือ	621388	1928886	0	3.00
7	ขยะบ่ออบต.น้ำอ่าง	ที่สาธารณประโยชน์ ม.5 ต.น้ำอ่าง อ.ตรอน จ.อุตรดิตถ์	อบต.น้ำอ่าง	อุตรดิตถ์	2548	Open Dump	ไม่ถูกต้อง	47	ภาคเหนือ	628846	1927245	0	2.10
8	ขยะบ่ออบต.บ้านแก่ง	บ้านแก่ง ม.2 ต.บ้านแก่ง อ.ตรอน จ.อุตรดิตถ์	อบต.บ้านแก่ง	อุตรดิตถ์	2547	Open Dump	ไม่ถูกต้อง	47	ภาคเหนือ	622570	1929200	0	3.00
9	ขยะบ่อทต.ทองแสนขัน	ม. 9 ต.บ่อทอง อ.ทองแสนขัน จ.อุตรดิตถ์	ทต.ทองแสนขัน	อุตรดิตถ์	2530	Open Dump	ไม่ถูกต้อง	47	ภาคเหนือ	652600	1929464	0	5.00
10	ขยะบ่ออบต.น้ำพี้	บ้านน้ำพี้ ม.3 ต.น้ำพี้ อ.ทองแสนขัน จ.อุตรดิตถ์	อบต.น้ำพี้	อุตรดิตถ์	2552	Open Dump	ไม่ถูกต้อง	47	ภาคเหนือ	639503	1943950	0	3.00
11	ขยะบ่ออบต.บ่อทอง	บ้านแพะ ม.15 ต.บ่อทอง อ.ทองแสนขัน จ.อุตรดิตถ์	อบต.บ่อทอง	อุตรดิตถ์	2553	Open Dump	ไม่ถูกต้อง	47	ภาคเหนือ	640864	1925120	0	3.00
12	ขยะบ่อทต.ท่าปลา	ชุมชนห้วยภูนก ม.1 ต.ท่าปลา อ.ท่าปลา จ.อุตรดิตถ์	ทต.ท่าปลา	อุตรดิตถ์	2537	Open Dump	ไม่ถูกต้อง	47	ภาคเหนือ	646817	1967242	0	2.00
13	ขยะบ่อทต.น้ำปาด	ม.4 ต.แสนตอ อ.น้ำปาด จ.อุตรดิตถ์	ทต.น้ำปาด	อุตรดิตถ์	2546	Open Dump	ไม่ถูกต้อง	47	ภาคเหนือ	677574	1958294	0	10.00
14	ขยะบ่ออบต.น้ำไคร้	ที่ดินสาธารณปางกรุง ม.7 ต.น้ำไคร้ อ.น้ำปาด จ.อุตรดิตถ์	อบต.น้ำไคร้	อุตรดิตถ์	2541	Open Dump	ถูกต้อง	47	ภาคเหนือ	663726	1949253	0	2.00
15	ขยะบ่ออบต.บ้านฝาย	บ้านนากวาง ม.3 ต.บ้านฝาย อ.น้ำปาด จ.อุตรดิตถ์	อบต.บ้านฝาย	อุตรดิตถ์	2548	Open Dump	ไม่ถูกต้อง	47	ภาคเหนือ	681497	1962010	0	1.00
16	ขยะบ่ออบต.บ้านฝาย	บ้านม่วง ม.4 ต.บ้านฝาย อ.น้ำปาด จ.อุตรดิตถ์	อบต.บ้านฝาย	อุตรดิตถ์	2547	Open Dump	ไม่ถูกต้อง	47	ภาคเหนือ	685779	1964842	0	1.00
17	ขยะบ่ออบต.บ้านฝาย	บ้านหนองแห้ว ม. 6 ต.บ้านฝาย อ.น้ำปาด จ.อุตรดิตถ์	อบต.บ้านฝาย	อุตรดิตถ์	2552	Open Dump	ไม่ถูกต้อง	47	ภาคเหนือ	685171	1967208	0	1.00
18	ขยะบ่ออบต.บ้านฝาย	บ้านโคกทรายขาว ม.8 ต.บ้านฝาย อ.น้ำปาด จ.อุตรดิตถ์	อบต.บ้านฝาย	อุตรดิตถ์	2553	Open Dump	ไม่ถูกต้อง	47	ภาคเหนือ	682947	1968652	0	1.00
19	ขยะบ่ออบต.บ้านฝาย	บ้านใหม่ ม.2 ต.บ้านฝาย อ.น้ำปาด จ.อุตรดิตถ์	อบต.บ้านฝาย	อุตรดิตถ์	2553	Open Dump	ไม่ถูกต้อง	47	ภาคเหนือ	681190	1961190	0	1.00
20	ขยะบ่ออบต.ห้วยมุ่น	บ้านห้วยโป่ง ม.1 ต.ห้วยมุ่น อ.น้ำปาด จ.อุตรดิตถ์	อบต.ห้วยมุ่น	อุตรดิตถ์	2554	Open Dump	ไม่ถูกต้อง	47	ภาคเหนือ	699500	1965450	0	2.50
21	ขยะบ่ออบต.ห้วยมุ่น	บ้านห้วยมุ่น ม.2 ต.ห้วยมุ่น อ.น้ำปาด จ.อุตรดิตถ์	อบต.ห้วยมุ่น	อุตรดิตถ์	2554	Open Dump	ไม่ถูกต้อง	47	ภาคเหนือ	702550	1969250	0	2.50
22	ขยะบ่ออบต.ห้วยมุ่น	บ้านโป่งพาน ฒ.5 ต.ห้วยมุ่น อ.น้ำปาด จ.อุตรดิตถ์	อบต.ห้วยมุ่น	อุตรดิตถ์	2554	Open Dump	ไม่ถูกต้อง	47	ภาคเหนือ	709650	1978850	0	2.50
23	ขยะบ่อทต.บ้านโคก	บ้านโคกใน ม.7 ต.บ้านโคก อ.บ้านโคก จ.อุตรดิตถ์	ทต.บ้านโคก	อุตรดิตถ์	2553	Open Dump	ไม่ถูกต้อง	47	ภาคเหนือ	718741	1991430	0	8.00
24	ขยะบ่ออบต.ม่วงเจ็ดต้น	บ้านห้วยยศ ม.4 ต.ม่วงเจ็ดต้น อ.บ้านโคก จ.อุตรดิตถ์	อบต.ม่วงเจ็ดต้น	อุตรดิตถ์	2552	Open Dump	ไม่ถูกต้อง	47	ภาคเหนือ	724461	2000995	0	3.80
25	ขยะบ่อทต.ในเมือง	บ้านห้วยคา ม. 9 ต.ในเมือง อ.พิชัย จ.อุตรดิตถ์	ทต.ในเมือง	อุตรดิตถ์	2543	Open Dump	ไม่ถูกต้อง	47	ภาคเหนือ	619210	1912967	0	5.00
26	ขยะบ่ออบต.ในเมือง	69/2 ม.4 ต.ในเมือง อ.พิชัย จ.อุตรดิตถ์	อบต.ในเมือง	อุตรดิตถ์	2554	Incinerator	ไม่ถูกต้อง	47	ภาคเหนือ	617490	1912198	0	1.00
27	ขยะบ่ออบต.พญาแมน	บ้านขอม ม.5 ต.พญาแมน อ.พิชัย จ.อุตรดิตถ์	อบต.พญาแมน	อุตรดิตถ์	0	Open Dump	ถูกต้อง	47	ภาคเหนือ	608760	1897647	0	2.00

ลำดับที่	ชื่อสถานที่กำจัดขยะมูลฝอย	ที่อยู่	ผู้ดำเนินการ	จังหวัด	ปีที่เปิดดำเนินการ	กระบวนการ	ความถูกต้องของการดำเนินการ	พิกัดสถานที่กำจัดขยะมูลฝอย				ผู้ทิ้งร่วม	ปริมาณขยะที่เข้าระบบ (ตัน/วัน)
								โซน	ภูมิภาค	พิกัด X	พิกัด Y		
28	ขยะบ่อทต.ฟากท่า (พื้นที่ป่า	ม.3 ถ.ฟากท่า-อุตรดิตถ์ ต.สองคอน อ.ฟากท่า จ.อุตรดิตถ์	ทต.ฟากท่า	อุตรดิตถ์	0	Incinerator	ไม่ถูกต้อง	47	ภาคเหนือ	697072	1990097	0	1.00
29	ขยะบ่อออบต.บ้านเสี้ยว	บ้านนากัวทุ่ง ม.3 ต.บ้านเสี้ยว อ.ฟากท่า จ.อุตรดิตถ์	อบต.บ้านเสี้ยว	อุตรดิตถ์	2555	Open Dump	ไม่ถูกต้อง	47	ภาคเหนือ	694684	1981800	0	1.00
30	ขยะบ่อออบต.ฟากท่า	บ้านนากล่ำ ม.2 ต.ฟากป่า อ.ฟากท่า จ.อุตรดิตถ์	อบต.ฟากท่า	อุตรดิตถ์	2549	Open Dump	ถูกต้อง	47	ภาคเหนือ	708915	2001079	0	1.00
31	ขยะบ่อออบต.ฟากท่า	บ้านดงต้นผึ้ง ม. 10 ต.ฟากท่า อ.ฟากท่า จ.อุตรดิตถ์	อบต.ฟากท่า	อุตรดิตถ์	2549	Open Dump	ไม่ถูกต้อง	47	ภาคเหนือ	703450	1997495	0	1.00
32	ขยะบ่อออบต.สองคอน	บ้านสองคอน ม.3 ต.สองคอน อ.ฟากท่า จ.อุตรดิตถ์	อบต.สองคอน	อุตรดิตถ์	2548	Open Dump	ไม่ถูกต้อง	47	ภาคเหนือ	697128	1990137	0	1.00
33	ขยะบ่อออบต.สองห้อง	บ้านชำบอน ม.4 ต.สองห้อง อ.ฟากท่า จ.อุตรดิตถ์	อบต.สองห้อง	อุตรดิตถ์	2544	Open Dump	ไม่ถูกต้อง	47	ภาคเหนือ	690114	1997733	0	2.70
34	ขยะบ่อทต.ทุ่งยั้ง	ม.8 ต.ชัยจุมพล อ.ลับแล จ.อุตรดิตถ์	ทต.ทุ่งยั้ง	อุตรดิตถ์	2542	Open Dump	ไม่ถูกต้อง	47	ภาคเหนือ	608177	1949321	0	5.00
35	ขยะบ่อทต.พระเสด็จ	บ้านหัวดุม ม.10 ต.ทุ่งยั้ง อ.ลับแล จ.อุตรดิตถ์	ทต.พระเสด็จ	อุตรดิตถ์	2556	Open Dump	ถูกต้อง	47	ภาคเหนือ	607383	1942574	0	1.00
36	ขยะบ่อออบต.ชัยจุมพล	บ้านม่อนปู่แจ้ ม.5 ต.ชัยจุมพล อ.ลับแล จ.อุตรดิตถ์	อบต.ชัยจุมพล	อุตรดิตถ์	2550	Open Dump	ไม่ถูกต้อง	47	ภาคเหนือ	605436	1948953	0	4.00
37	ขยะบ่อทม.อุตรดิตถ์	บ้านพระฝาง ม.3 ต.ผาจุก อ.เมือง จ.อุตรดิตถ์	ทม.อุตรดิตถ์	อุตรดิตถ์	2547	Sanitary/Engineer Landfill	ถูกต้อง	47	ภาคเหนือ	628615	1948223	10	60.00
38	บ่อขยะทต.ศรีนพมาศ	บ้านโป่งก่าง ม.13 ต.ฝากหลวง อ.ลับแล	ทต.ศรีนพมาศ	อุตรดิตถ์	2550	Control Dump	ถูกต้อง	47	ภาคเหนือ	609758	1954445	0	3.00
39	บ่อขยะอบต.คอรุม	อบต.คอรุม ม.2 ต.คอรุม อ.พิชัย	อบต.คอรุม	อุตรดิตถ์	2550	Control Dump	ถูกต้อง	47	ภาคเหนือ	610057	1910818	0	2.00
40	บ่อขยะอบต.แสนตอ	บ้านห้วยไคร้ ม.2 ต.แสนตอ อ.น้ำปาด	อบต.แสนตอ	อุตรดิตถ์	2550	Open Dump	ไม่ถูกต้อง	47	ภาคเหนือ	674838	1960597	0	4.00
41	บ่อขยะอบต.แสนตอ	บ้านสวน ม.5 ต.แสนตอ อ.น้ำปาด	อบต.แสนตอ	อุตรดิตถ์	2550	Open Dump	ไม่ถูกต้อง	47	ภาคเหนือ	677547	1963417	0	4.00
42	บ่อขยะอบต.นาขุม	บ้านนาบัว ม.5 ต.นาขุม อ.บ้านโคก	อบต.นาขุม	อุตรดิตถ์	2550	Open Dump	ไม่ถูกต้อง	47	ภาคเหนือ	1994300	715570	0	3.00

แผนที่แสดงตำแหน่งที่ตั้งสถานที่กำจัดขยะมูลฝอย จังหวัดพิจิตร

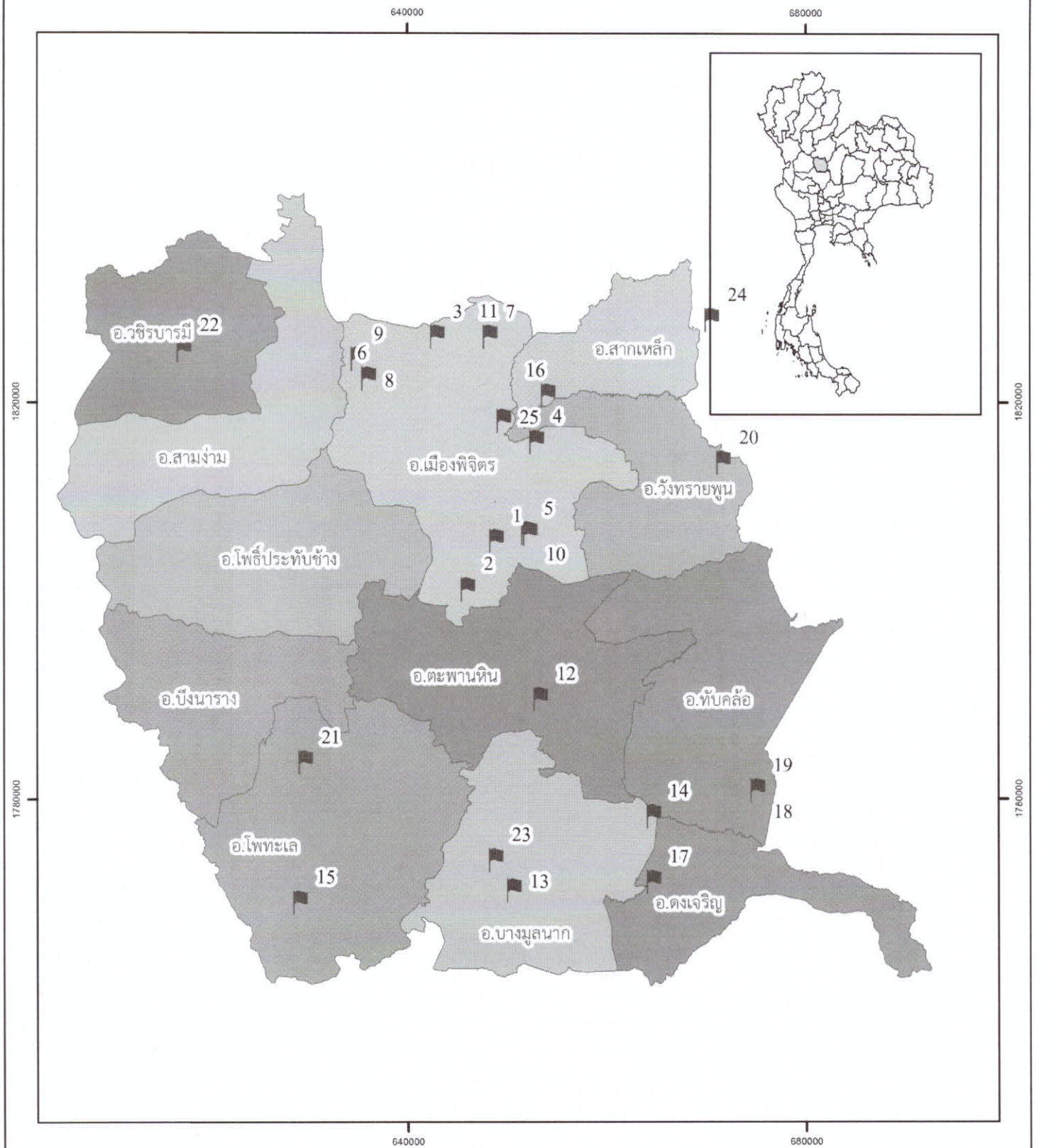

สัญลักษณ์

- ตำแหน่งสถานที่กำจัดขยะมูลฝอย
- แนวเขตอำเภอ

N W E S

0 3,500 7,000 14,000 21,000 28,000 Meters

กรมควบคุมมลพิษ
POLLUTION CONTROL DEPARTMENT
ส่วนขยะมูลฝอยและสิ่งปฏิกูล
สำนักจัดการการกากของเสียและสารอันตราย กรมควบคุมมลพิษ
กระทรวงทรัพยากรธรรมชาติและสิ่งแวดล้อม

สถานที่กำจัดขยะมูลฝอยจังหวัดพิจิตร ปี 2557

ลำดับที่	ชื่อสถานที่กำจัดขยะมูลฝอย	ที่อยู่	ผู้ดำเนินการ	จังหวัด	ปีที่เปิดดำเนินการ	กระบวนการ	ความถูกต้องของการดำเนินการ	พิกัดสถานที่กำจัดขยะมูลฝอย				ผู้ทิ้งร่วม	ปริมาณขยะที่เข้าระบบ (ตัน/วัน)
								โซน	ภูมิภาค	พิกัด X	พิกัด Y		
1	บ่อขยะทต.ดงป่าคำ	บ้านเขารูปช้าง หมู่ 1 ต.ดงป่าคำ อ.เมือง จ.พิจิตร	ทต.ดงป่าคำ	พิจิตร	2552	Open Dump	ไม่ถูกต้อง	47	ภาคเหนือ	648986.00	1805947.00	0	10.00
2	บ่อขยะทต.ดงป่าคำ	หนองสาน หมู่ 3 ต.ดงป่าคำ อ.เมือง จ.พิจิตร	ทต.ดงป่าคำ	พิจิตร	2555	Open Dump	ไม่ถูกต้อง	47	ภาคเหนือ	646123.00	1801108.00	0	2.00
3	บ่อขยะทต.ท่าฬ่อ	หมู่ 5 ต.ท่าฬ่อ อ.เมือง จ.พิจิตร	ทต.ท่าฬ่อ	พิจิตร	2542	Open Dump	ไม่ถูกต้อง	47	ภาคเหนือ	643057.00	1826505.00	0	2.00
4	บ่อขยะทต.วังกรด	บ้านบุ่ง หมู่ 6 ถ.วังกรด-หนองปลาไหล ต.บ้านบุ่ง อ.เมือง จ.พิจิตร	ทต.วังกรด	พิจิตร	2539	Open Dump	ไม่ถูกต้อง	47	ภาคเหนือ	653055.00	1815996.00	0	2.00
5	บ่อขยะทต.หัวดง	บ้านลำชะล่า หมู่ 4 ต.หัวดง อ.เมือง จ.พิจิตร	ทต.หัวดง	พิจิตร	2546	Open Dump	ไม่ถูกต้อง	47	ภาคเหนือ	652148.00	1806742.00	0	1.00
6	บ่อขยะอบต.คลองคะเชนทร์	บ้านดงชะพลู หมู่ 2 ต.คลองคะเชนทร์ อ.เมือง จ.พิจิตร	อบต.คลองคะเชนทร์	พิจิตร	2550	Open Dump	ถูกต้อง	47	ภาคเหนือ	636164.00	1822324.00	0	8.00
7	บ่อขยะอบต.ป่ามะคาบ	บ้านป่ามะคาบ หมู่ 3 ต.ป่ามะคาบ อ.เมือง จ.พิจิตร	อบต.ป่ามะคาบ	พิจิตร	2548	Open Dump	ไม่ถูกต้อง	47	ภาคเหนือ	648335.00	1826519.00	0	1.00
8	บ่อขยะอบต.เมืองเก่า	บ้านดงชะพลู หมู่ 2 ต.คลองคะเชนทร์ อ.เมือง จ.พิจิตร	อบต.เมืองเก่า	พิจิตร	2550	Open Dump	ไม่ถูกต้อง	47	ภาคเหนือ	636164.00	1822324.00	0	2.00
9	บ่อขยะอบต.ย่านยาว	หมู่ 10 ต.ย่านยาว อ.เมือง จ.พิจิตร	อบต.ย่านยาว	พิจิตร	2554	Open Dump	ไม่ถูกต้อง	47	ภาคเหนือ	635111.00	1824258.00	0	1.50
10	บ่อขยะอบต.หัวดง	บ้านลำชะล่า หมู่ 2 ถ.บ้านหัวดง-ยางสามต้น ต.หัวดง อ.เมือง จ.พิจิตร	อบต.หัวดง	พิจิตร	2545	Open Dump	ไม่ถูกต้อง	47	ภาคเหนือ	652375.00	1806668.00	0	1.00
11	บ่อขยะอบต.ปากทาง	บ้านป่ามะคาบ หมู่ 3 ต.ป่ามะคาบ อ.เมือง จ.พิจิตร	อบต.ปากทาง	พิจิตร	2548	Open Dump	ไม่ถูกต้อง	47	ภาคเหนือ	648335.00	1826519.00	1	4.00
12	บ่อขยะทม.ตะพานหิน	หมู่ 3 ต.ไทรโรงโขน อ.ตะพานหิน จ.พิจิตร	ทม.ตะพานหิน	พิจิตร	2550	Controlled Dump	ถูกต้อง	47	ภาคเหนือ	653407.00	1790116.00	0	30.00
13	บ่อขยะทม.บางมูลนาก	บ้านวังสำโรง หมู่ 3 ถ.บางมูลนาก-วังสำโรง ต.วังสำโรง อ.บางมูลนาก จ.พิจิตร	ทม.บางมูลนาก	พิจิตร	2536	Sanitary/Engineer Landfill	ถูกต้อง	47	ภาคเหนือ	650721.00	1770780.00	0	17.00
14	บ่อขยะทต.วังตะกู	บ้านวังตะกู หมู่ 11 ต.วังตะกู อ.บางมูลนาก จ.พิจิตร	ทต.วังตะกู	พิจิตร	2528	Open Dump	ไม่ถูกต้อง	47	ภาคเหนือ	664744.00	1778266.00	0	1.00
15	บ่อขยะทต.ท่าเสา	หมู่ 1 ต.ท่าเสา อ.โพทะเล จ.พิจิตร	ทต.ท่าเสา	พิจิตร	2547	Open Dump	ไม่ถูกต้อง	47	ภาคเหนือ	629197.00	1769575.00	0	1.50
16	บ่อขยะทต.สากเหล็ก	บ้านคลองระนาม หมู่ 5 ต.สากเหล็ก อ.สากเหล็ก จ.พิจิตร	ทต.สากเหล็ก	พิจิตร	2530	Open Dump	ไม่ถูกต้อง	47	ภาคเหนือ	654201.00	1820622.00	0	6.00
17	บ่อขยะทต.สำนักขุนเณร	บ้านวังหินแฮง หมู่ 3 ถ.บางมูลนาก-วังงิ้ว ต.สำนักขุนเณร อ.ดงเจริญ จ.พิจิตร	ทต.สำนักขุนเณร	พิจิตร	2542	Open Dump	ไม่ถูกต้อง	47	ภาคเหนือ	664741.00	1771650.00	0	3.00
18	บ่อขยะทต.ทับคล้อ	บ้านเขานกยูง หมู่ 8 ต.เขาทราย อ.ทับคล้อ จ.พิจิตร	ทต.ทับคล้อ	พิจิตร	2537	Open Dump	ไม่ถูกต้อง	47	ภาคเหนือ	675176.00	1780876.00	0	8.00
19	บ่อขยะอบต.ทับคล้อ	บ้านเขานกยูง หมู่ 8 ต.เขาทราย อ.ทับคล้อ จ.พิจิตร	อบต.ทับคล้อ	พิจิตร	2543	Open Dump	ไม่ถูกต้อง	47	ภาคเหนือ	675176.00	1780876.00	1	3.50
20	บ่อขยะอบต.วังทรายพูน	สวนป่าเฉลิมพระเกียรติ หมู่ 5 ต.วังทรายพูน อ.วังทรายพูน จ.พิจิตร	อบต.วังทรายพูน	พิจิตร	2539	Open Dump	ไม่ถูกต้อง	47	ภาคเหนือ	671787.00	1813898.00	1	1.20
21	บ่อขยะทต.กำแพงดิน	บ้านกำแพงดิน หมู่ 3 ต.กำแพงดิน อ.สามง่าม จ.พิจิตร	ทต.กำแพงดิน	พิจิตร	2546	Open Dump	ไม่ถูกต้อง	47	ภาคเหนือ	629767.00	1783692.00	0	1.50
22	บ่อขยะทต.สามง่าม	บ้านหนองหูดำ หมู่ 6 ถ.พิจิตร-กำแพงเพชร ต.บ้านนา อ.วชิรบารมี จ.พิจิตร	ทต.สามง่าม	พิจิตร	2546	Open Dump	ไม่ถูกต้อง	47	ภาคเหนือ	617634.00	1825133.00	0	1.50
23	บ่อขยะทต.วังบงค์	บ้านวังหินแรง หมู่ที่ 11 ต.สำนักขุณเณร อ.ดงเจริญ จ.พิจิตร	ทต.วังบงค์	พิจิตร	2546	Open Dump	ไม่ถูกต้อง	47	ภาคเหนือ	648896.78	1773854.05	0	1.00
24	บ่อขยะอบต.ท่าเยี่ยม	บ้านหนองผักปุ้ง หมู่ที่ 1 ต.ท่านเยี่ยม อ.สากเหล็ก จ.พิจิตร	อบต.ท่าเยี่ยม	พิจิตร	2550	Open Dump	ไม่ถูกต้อง	47	ภาคเหนือ	670649.00	1828234.00	0	2.62
25	บ่อขยะทม.พิจิตร	บ้านบึงช้าง หมู่ 1 ถ.เลี่ยงเมืองพิจิตร-สากเหล็ก ต.ท่าหลวง อ.เมือง จ.พิจิตร	ทม.พิจิตร	พิจิตร	2542	Sanitary/Engineer Landfill	ถูกต้อง	47	ภาคเหนือ	649741.00	1818098.00	0	25.00

ภาคผนวก ข – 4

สถานที่กำจัดขยะมูลฝอย

สสภ. 4

แผนที่แสดงที่ตั้งสถานที่กำจัดขยะมูลฝอย จังหวัดนครสวรรค์

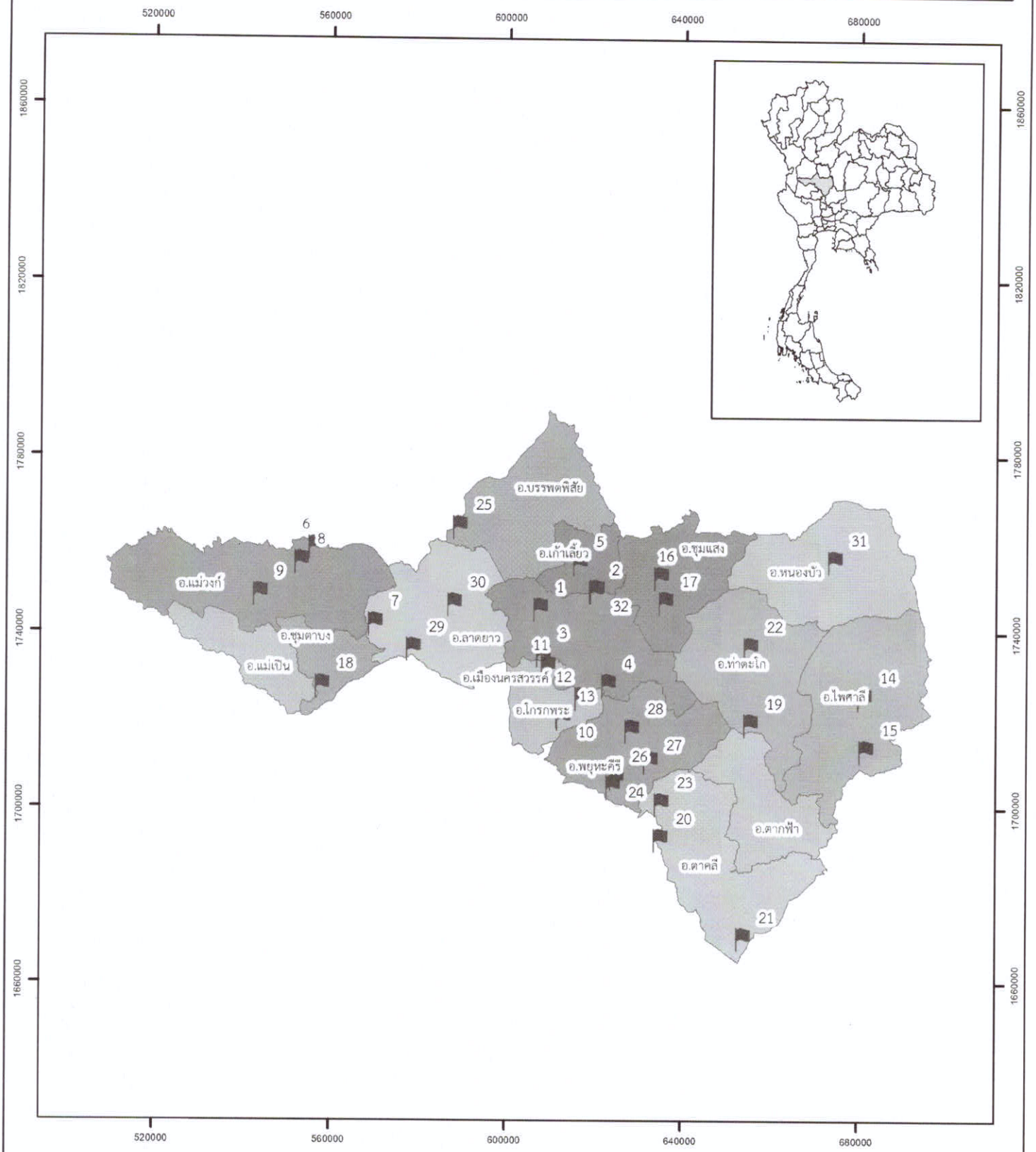

สัญลักษณ์

สถานที่กำจัดขยะมูลฝอย

แนวเขตอำเภอ

N W E S

0 7,500 15,000 30,000 45,000 60,000 Meters

กรมควบคุมมลพิษ
POLLUTION CONTROL DEPARTMENT

ส่วนขยะมูลฝอยและสิ่งปฏิกูล
สำนักจัดการกากของเสียและสารอันตราย กรมควบคุมมลพิษ
กระทรวงทรัพยากรธรรมชาติและสิ่งแวดล้อม

สถานที่กำจัดขยะมูลฝอยจังหวัดนครสวรรค์ ปี 2557

ลำดับที่	ชื่อสถานที่กำจัดขยะมูลฝอย	ที่อยู่	ผู้ดำเนินการ	จังหวัด	ปีที่เปิดดำเนินการ	กระบวนการ	ความถูกต้องของการดำเนินการ	พิกัดสถานที่กำจัดขยะมูลฝอย				ผู้ทิ้งร่วม	ปริมาณขยะที่เข้าระบบ (ตัน/วัน)
								โซน	ภูมิภาค	พิกัด X	พิกัด Y		
1	บ่อขยะทต.หนองเบน	บ้านหนองแกแล ม.13 ต.หนองกระโดน อ.เมือง จ.นครสวรรค์	ทต.หนองเบน	นครสวรรค์	2535	Open Dump	ไม่ถูกต้อง	47	ภาคเหนือ	607766.00	1745085.00	1	7.00
2	บ่อขยะทน.นครสวรรค์	ม.11 ต.บ้านมะเกลือ อ.เมือง จ.นครสวรรค์	ทน.นครสวรรค์	นครสวรรค์	0	Open Dump	ไม่ถูกต้อง	47	ภาคเหนือ	620372.00	1749074.00	0	0.00
3	บ่อขยะอบต.หนองกรด	บ้านทัพชุมพล ม.1 ต.หนองกรด อ.เมือง จ.นครสวรรค์	อบต.หนองกรด	นครสวรรค์	2548	Open Dump	ไม่ถูกต้อง	47	ภาคเหนือ	608486.00	1734675.00	0	9.00
4	บ่อขยะอบต.หนองปลิง	ม. 4 ต.หนองปลิง อ.เมือง จ.นครสวรรค์	อบต.หนองปลิง	นครสวรรค์	0	Open Dump	ไม่ถูกต้อง	47	ภาคเหนือ	623309.00	1727749.00	0	10.00
5	บ่อขยะทต.เก้าเลี้ยว	บ้านดงบ้านโพธิ ม.7 ต.หัวดง อ.เก้าเลี้ว จ.นครสวรรค์	ทต.เก้าเลี้ยว	นครสวรรค์	2545	Open Dump	ไม่ถูกต้อง	47	ภาคเหนือ	616727.00	1755430.00	2	7.00
6	บ่อขยะอบต.แม่เปิน	บ้านสระสวัสดิ์ หมู่ที่ 5 ต.แม่เปิน อ.แม่เปิน จ.นครสวรรค์	อบต.แม่เปิน	นครสวรรค์	2547	Open Dump	ไม่ถูกต้อง	47	ภาคเหนือ	556583.00	1758959.00	0	10.00
7	บ่อขยะทต.ศาลเจ้าไก่ต่อ	บ้านท่าตะโก หมู่ที่ 6 ถ.ศาลเจ้าไกต่อ-ปางสวรรค์ ต.ศาลเจ้าไก่ต่อ อ.ลาดยาว จ.นครสวรรค์	ทต.ศาลเจ้าไก่ต่อ	นครสวรรค์	2536	Open Dump	ไม่ถูกต้อง	47	ภาคเหนือ	570144.00	1741651.00	1	8.00
8	บ่อขยะอบต.เขาชนกัน	บ้านหนองไผ่ หมู่ที่ 9 ต.เขาชนกัน อ.แม่วงก์ จ.นครสวรรค์	อบต.เขาชนกัน	นครสวรรค์	2549	Open Dump	ไม่ถูกต้อง	47	ภาคเหนือ	553356.00	1755606.00	0	10.00
9	บ่อขยะอบต.แม่เล่ย์	บ้านป่างสุด หมู่ที่ 12 ต.แม่เล่ย์ อ.แม่วงก์ จ.นครสวรรค์	อบต.แม่เล่ย์	นครสวรรค์	2554	Open Dump	ไม่ถูกต้อง	47	ภาคเหนือ	543982.00	1748289.00	0	10.00
10	บ่อขยะทต.โกรกพระ	บ้านโกรกพระ หมู่ 3 ต.โกรกพระ อ.โกรกพระ จ.นครสวรรค์	ทต.โกรกพระ	นครสวรรค์	2533	Open Dump	ไม่ถูกต้อง	47	ภาคเหนือ	612831.00	1720859.00	0	2.00
11	บ่อขยะทต.บางประมุง	บ้านท่าชุด หมู่ 2 ถนนท่าทอง-บางประมุง อ.โกรกพระ จ.นครสวรรค์	ทต.บางประมุง	นครสวรรค์	2535	Open Dump	ไม่ถูกต้อง	47	ภาคเหนือ	609597.00	1731955.00	0	3.00
12	บ่อขยะทต.บางมะฝ่อ	บ้านบางมะฝ่อ หมู่ 3 ต.บางมะฝ่อ อ.โกรกพระ จ.นครสวรรค์	ทต.บางมะฝ่อ	นครสวรรค์	2546	Open Dump	ไม่ถูกต้อง	47	ภาคเหนือ	617193.00	1724646.00	0	3.00
13	บ่อขยะอบต.โกรกพระ	บ้านในคลอง หมู่ 2 ต.โกรกพระ อ.โกรกพระ จ.นครสวรรค์	อบต.โกรกพระ	นครสวรรค์	2544	Open Dump	ไม่ถูกต้อง	47	ภาคเหนือ	613042.00	1720251.00	0	2.00
14	บ่อขยะทต.ไพศาลี	ม.8 ต.ไพศาลี อ.ไพศาลี จ.นครสวรรค์	ทต.ไพศาลี	นครสวรรค์	2546	Open Dump	ไม่ถูกต้อง	47	ภาคเหนือ	681434.00	1724958.00	0	17.00
15	บ่อขยะอบต.ตะคร้อ	ม. 1 ต.ตะคร้อ อ.ไพศาลี จ.นครสวรรค์	อบต.ตะคร้อ	นครสวรรค์	2552	Open Dump	ไม่ถูกต้อง	47	ภาคเหนือ	681812.00	1712959.00	0	5.00
16	บ่อขยะทม.ชุมแสง	บ้านวังยาง ม.2 ต.พันลาน อ.ชุมแสง จ. นครสวรรค์	ทม.ชุมแสง	นครสวรรค์	2556	Sanitary Landfill	ถูกต้อง	47	ภาคเหนือ	635263.00	1752222.00	2	11.50
17	บ่อขยะทต.ทับกฤช	ป่าตาล ม.1 ต.ทับกฤช อ.ชุมแสง จ.นครสวรรค์	ทต.ทับกฤช	นครสวรรค์	2546	Open Dump	ไม่ถูกต้อง	47	ภาคเหนือ	636227.00	1746561.00	1	4.35
18	บ่อขยะอบต.ชุมตาบง	บ้านเขาจี๊กจั่น หมู่ที่ 6 ต.ชุมตาบง อ.ชุมตาบง จ.นครสวรรค์	อบต.ชุมตาบง	นครสวรรค์	2550	Open Dump	ไม่ถูกต้อง	47	ภาคเหนือ	558130.00	1727426.00	0	5.00
19	บ่อขยะทต.ท่าตะโก	บ้านหนองสองห้อง ม.7 ต.หัวถนน อ.ท่าตะโก จ.นครวรรค์	ทต.ท่าตะโก	นครสวรรค์	2553	Sanitary Landfill	ถูกต้อง	47	ภาคเหนือ	655627.00	1718810.00	4	30.34
20	บ่อขยะทม.ตาคลี	บ้านหนองยอ ม.7 ต.หัวหวาย อ.ตาคลี จ.นครสวรรค์	ทม.ตาคลี	นครสวรรค์	0	Sanitary Landfill	ถูกต้อง	47	ภาคเหนือ	635249.00	1692515.00	4	34.80
21	บ่อขยะอบต.จันเสน	ม.9 ต.จันเสน อ.ตาคลี จ.นครสวรรค์	อบต.จันเสน	นครสวรรค์	2549	Open Dump	ไม่ถูกต้อง	47	ภาคเหนือ	654192.00	1669957.00	0	3.00
22	บ่อขยะอบต.พนมรอก	ม.13 ต.พนมรอก อ.ท่าตะโก จ.นครสวรรค์	อบต.พนมรอก	นครสวรรค์	2539	Open Dump	ไม่ถูกต้อง	47	ภาคเหนือ	655622.00	1736373.00	0	2.00
23	บ่อขยะอบต.หนองโพ	บ้านหนองโพเหนือ ม.11 ต.หนองโพ อ.ตาคลี จ.นครสวรรค์	อบต.หนองโพ	นครสวรรค์	2542	Open Dump	ไม่ถูกต้อง	47	ภาคเหนือ	635433.00	1700748.00	0	3.00

ลำดับที่	ชื่อสถานที่กำจัดขยะมูลฝอย	ที่อยู่	ผู้ดำเนินการ	จังหวัด	ปีที่เปิดดำเนินการ	กระบวนการ	ความถูกต้องของการดำเนินการ	พิกัดสถานที่กำจัดขยะมูลฝอย				ผู้ทิ้งร่วม	ปริมาณขยะที่เข้าระบบ (ตัน/วัน)
								โซน	ภูมิภาค	พิกัด X	พิกัด Y		
24	บ่อขยะทต.ท่าน้ำอ้อยม่วงหัก	ม.8 ต.ท่าน้ำอ้อย อ.พยุหะคีรี จ.นครสวรรค์	ทต.ท่าน้ำอ้อยม่วงหัก	นครสวรรค์	2540	Open Dump	ไม่ถูกต้อง	47	ภาคเหนือ	624374.00	1704818.00	0	5.00
25	บ่อขยะอบต.บางแก้ว	บ้านกระทุ่มโทน หมู่ 6 ต.บางแก้ว อ.บรรพตพิสัย จ.นครสวรรค์	อบต.บางแก้ว	นครสวรรค์	2550	Open Dump	ไม่ถูกต้อง	47	ภาคเหนือ	589405.00	1763623.00	0	3.00
26	บ่อขยะทต.พยุหะ	บ้านเนินฝ่อยทอง ม.3 ต.พยุหะ อ.พยุหะคีรี จ.นครสวรรค์	ทต.พยุหะ	นครสวรรค์	2543	Open Dump	ไม่ถูกต้อง	47	ภาคเหนือ	625227.00	1706685.00	2	4.40
27	บ่อขยะอบต.นิคมเขาบ่อแก้ว	ม.3 ต.นิคมเขาบ่อแก้ว อ.พยุหะคีรี จ.นครสวรรค์	อบต.นิคมเขาบ่อแก้ว	นครสวรรค์	2549	Open Dump	ไม่ถูกต้อง	47	ภาคเหนือ	632998.00	1710408.00	0	3.00
28	บ่อขยะอบต.สระทะเล	บ้านลับโลก หมู่ที่ 12 ต.สระทะเล อ.พยุหะคีรี จ.นครสวรรค์	อบต.สระทะเล	นครสวรรค์	2556	Open Dump	ไม่ถูกต้อง	47	ภาคเหนือ	628695.00	1717437.00	0	2.91
29	บ่อขยะทต.ลาดยาว	บริเวณเขาหยุมหยาม หมู่ 7 ต.มาบแก อ.ลาดยาว จ.นครสวรรค์	ทต.ลาดยาว	นครสวรรค์	2536	Open Dump	ไม่ถูกต้อง	47	ภาคเหนือ	578805.00	1735917.00	2	12.25
30	บ่อขยะอบต.สระแก้ว	บ้านสวนขวัญ หมู่ 1 ต.สะแก้ว อ.ลาดยาว จ.นครสวรรค์	อบต.สระแก้ว	นครสวรรค์	2555	Open Dump	ไม่ถูกต้อง	47	ภาคเหนือ	588139.00	1746112.00	0	3.00
31	บ่อขยะทต.หนองบัว	ม.12 ต.หนองกลับ อ.หนองบัว จ.นครสวรรค์	ทต.หนองบัว	นครสวรรค์	2545	Open Dump	ไม่ถูกต้อง	47	ภาคเหนือ	674665.00	1756102.00	1	6.20
32	บ่อขยะทน.นครสวรรค์	นว.-พิษณุโลก ต.บ้านมะเกลือ อ.เมือง จ.นครสวรรค์	ทน.นครสวรรค์	นครสวรรค์	2541	Sanitary Landfill	ถูกต้อง	47	ภาคเหนือ	620608.00	1749313.00	19	240.00

แผนที่แสดงตำแหน่งที่ตั้งสถานที่กำจัดขยะมูลฝอย จังหวัดตาก

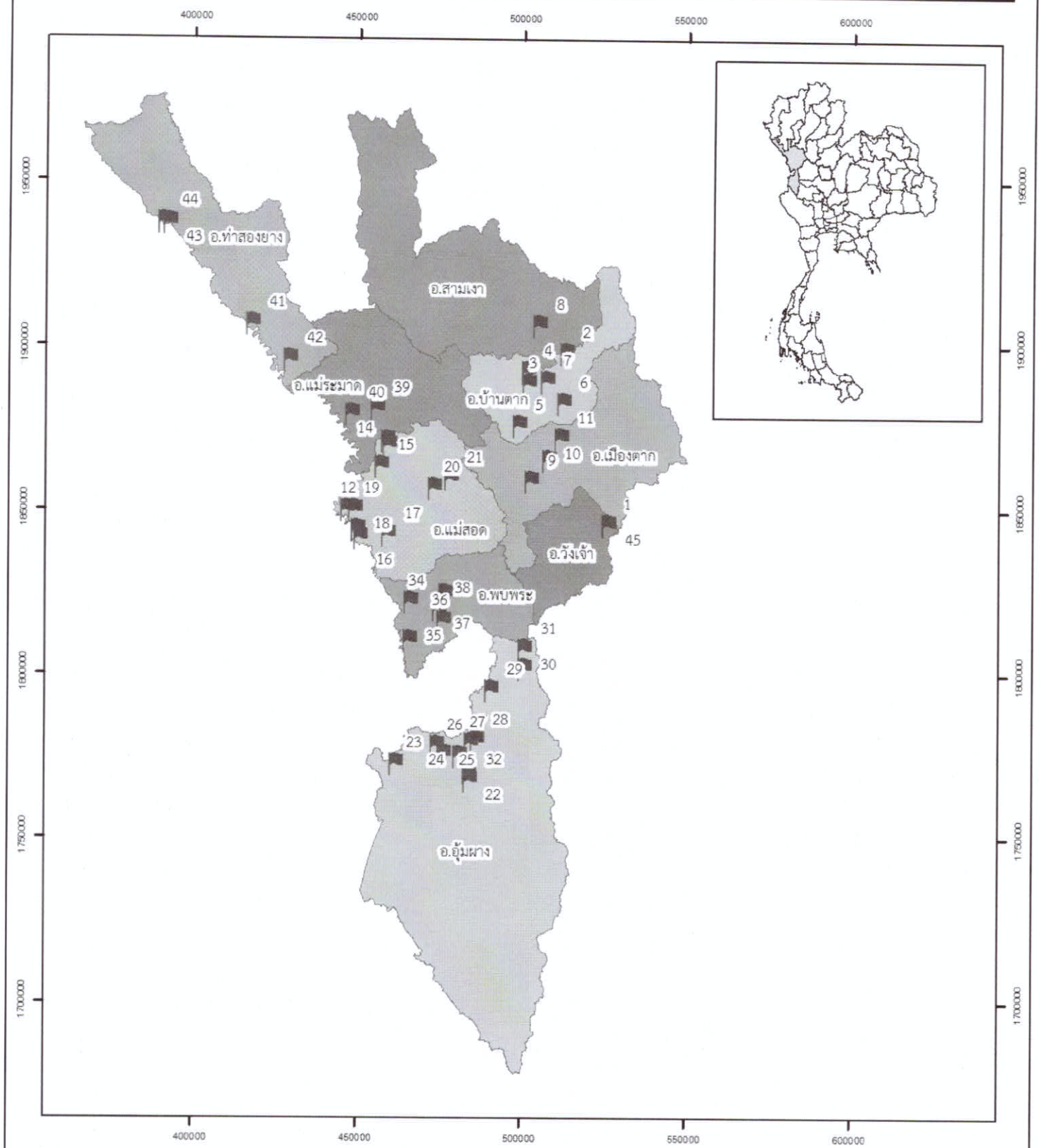

สัญลักษณ์

- ตำแหน่งสถานที่กำจัดขยะมูลฝอย
- แนวเขตอำเภอ

N W E S

0 11,500 23,000 46,000 69,000 92,000 Meters

กรมควบคุมมลพิษ
POLLUTION CONTROL DEPARTMENT

ส่วนขยะมูลฝอยและสิ่งปฏิกูล
สำนักจัดการการกากของเสียและสารอันตราย กรมควบคุมมลพิษ
กระทรวงทรัพยากรธรรมชาติและสิ่งแวดล้อม

สถานที่กำจัดขยะมูลฝอยจังหวัดตาก ปี 2557

ลำดับที่	ชื่อสถานที่กำจัดขยะมูลฝอย	ที่อยู่	ผู้ดำเนินการ	จังหวัด	ปีที่เปิดดำเนินการ	กระบวนการ	ความถูกต้องของการดำเนินการ	พิกัดสถานที่กำจัดขยะมูลฝอย				ผู้ทิ้งร่วม	ปริมาณขยะที่เข้าระบบ (ตัน/วัน)
								โซน	ภูมิภาค	พิกัด X	พิกัด Y		
1	บ่อขยะอบต.เชียงทอง	หมู่ 14 ต.เชียงทอง อ.วังเจ้า จ.ตาก	อบต.เชียงทอง	ตาก	2546	Open Dump	ไม่ถูกต้อง	47	ภาคเหนือ	526342	1845146	0	6.00
2	บ่อขยะอบต.แม่สลิด	บ้านสันกลาง หมู่ 6 ต.แม่สลิด อ.บ้านตาก จ.ตาก	อบต.แม่สลิด	ตาก	2545	Open Dump	ไม่ถูกต้อง	47	ภาคเหนือ	513706	1897325	0	8.00
3	บ่อขยะอบต.เกาะตะเภา	บ้านวังหม้อ หมู่ 5 ต.เกาะตะเภา อ.บ้านตาก จ.ตาก	อบต.เกาะตะเภา	ตาก	2548	Open Dump	ไม่ถูกต้อง	47	ภาคเหนือ	502332	1887909	0	1.00
4	บ่อขยะอบต.เกาะตะเภา	บ้านแม่ยะ หมู่ 7 ต.เกาะตะเภา อ.บ้านตาก จ.ตาก	อบต.เกาะตะเภา	ตาก	2548	Open Dump	ไม่ถูกต้อง	47	ภาคเหนือ	501993	1891738	0	1.00
5	บ่อขยะทต.ทุ่งกระเชาะ	บ้านนาโพ หมู่ 10 ต.ทุ่งกระเชาะ อ.บ้านตาก จ.ตาก	ทต.ทุ่งกระเชาะ	ตาก	2547	Open Dump	ไม่ถูกต้อง	47	ภาคเหนือ	499295	1875274	0	6.00
6	บ่อขยะอบต.สมอโคน	บ้านสมอโคน หมู่ 5 ต.สมอโคน อ.บ้านตาก จ.ตาก	อบต.สมอโคน	ตาก	2542	Open Dump	ไม่ถูกต้อง	47	ภาคเหนือ	512837	1882344	0	3.00
7	บ่อขยะอบต.ตากออก	บ้านไม้ส้าน หมู่ 11 ต.ตากออก อ.บ้านตาก จ.ตาก	อบต.ตากออก	ตาก	2541	Open Dump	ไม่ถูกต้อง	47	ภาคเหนือ	507854	1888803	0	5.00
8	บ่อขยะทต.สามเงา	หมู่ 4 ต.สามเงา อ.สามเงา จ.ตาก	ทต.สามเงา	ตาก	2530	Open Dump	ไม่ถูกต้อง	47	ภาคเหนือ	505573	1905827	0	6.00
9	บ่อขยะออบต.แม่ท้อ	บ้านลานสาง หมู่ 4 ต.แม่ท้อ อ.เมือง จ.ตาก	อบต.แม่ท้อ	ตาก	2555	Open Dump	ไม่ถูกต้อง	47	ภาคเหนือ	503199	1858399	0	3.00
10	บ่อขยะอบต.ป่ามะม่วง	บ้านชะลาด หมู่ 5 ต.ป่ามะม่วง อ.เมือง จ.ตาก	อบต.ป่ามะม่วง	ตาก	2545	Open Dump	ไม่ถูกต้อง	47	ภาคเหนือ	508248	1864786	0	4.00
11	บ่อขยะทม.ตาก	บ้านวังม่วง หมู่ 5 ต.ไม้งาม อ.เมือง จ.ตาก	ทม.ตาก	ตาก	2548	Control Dump	ถูกต้อง	47	ภาคเหนือ	512207	1871395	1	35.00
12	บ่อขยะทน.แม่สอด	หมู่ 5 ต.แม่ปะ อ.แม่สอด จ.ตาก	ทน.แม่สอด	ตาก	2542	Control Dump	ถูกต้อง	47	ภาคเหนือ	449583	1849658	6	75.00
13	บ่อขยะอบต.แม่กาษา	บ้านโพธิ์ทอง หมู่ 11 ต.แม่กาษา อ.แม่สอด จ.ตาก	อบต.แม่กาษา	ตาก	N/A	Open Dump	ไม่ถูกต้อง	47	ภาคเหนือ	460044	1869113	0	3.00
14	บ่อขยะอบต.แม่กาษา	บ้านน้ำดิบ หมู่ 6 ต.แม่กาษา อ.แม่สอด จ.ตาก	อบต.แม่กาษา	ตาก	N/A	Open Dump	ไม่ถูกต้อง	47	ภาคเหนือ	459281	1870688	0	2.00
15	บ่อขยะอบต.แม่กาษา	บ้านแม่กาษา ผมู่ 2 ต.แม่กาษา อ.แม่สอด จ.ตาก	อบต.แม่กาษา	ตาก	N/A	Open Dump	ไม่ถูกต้อง	47	ภาคเหนือ	457576	1862775	0	2.00
16	บ่อขยะทต.แม่ตาว	บ้านตอนชัย หมู่ 6 ต.แม่ตาว อ.แม่สอด จ.ตาก	ทต.แม่ตาว	ตาก	2552	Open Dump	ไม่ถูกต้อง	47	ภาคเหนือ	451312	1841178	0	24.00
17	บ่อขยะทต.แม่กุ	หมู่ 8 ต.แม่กุ อ.แม่สอด จ.ตาก	ทต.แม่กุ	ตาก	2539	Open Dump	ไม่ถูกต้อง	47	ภาคเหนือ	459681	1841879	0	13.00
18	บ่อขยะทต.ท่าสายลวด	หมู่ 6 ต.ท่าสายลวด อ.แม่สอด จ.ตาก	ทต.ท่าสายลวด	ตาก	N/A	Open Dump	ไม่ถูกต้อง	47	ภาคเหนือ	450461	1843601	0	30.00
19	บ่อขยะอบต.ท่าสายลวด	บ้านวังตะเคียน หมู่ 4 ต.ท่าสายลวด อ.แม่สอด จ.ตาก	อบต.ท่าสายลวด	ตาก	N/A	Open Dump	ไม่ถูกต้อง	47	ภาคเหนือ	447234	1849652	0	5.00
20	บ่อขยะอบต.พระวอ	บ้านแม่ละเมาสามัคคี หมู่ 9 ต.พระวอ อ.แม่สอด จ.ตาก	อบต.พระวอ	ตาก	2549	Open Dump	ไม่ถูกต้อง	47	ภาคเหนือ	473780	1856389	0	2.00
21	บ่อขยะอบต.ด่านแม่ละเมา	บ้านใหม่โพธิ์ทอง หมู่ 9 ต.ด่านแม่ละเมา อ.แม่สอด จ.ตาก	อบต.ด่านแม่ละเมา	ตาก	2555	Open Dump	ไม่ถูกต้อง	47	ภาคเหนือ	478623	1859271	0	4.00
22	บ่อขยะทต.อุ้มผาง	บ้านใหม่ท่าแพ หมู่ 6 ต.อุ้มผาง อ.อุ้มผาง	ทต.อุ้มผาง	ตาก	2549	Open Dump	ไม่ถูกต้อง	47	ภาคเหนือ	484631	1770025	0	5.00
23	บ่อขยะเทศบาลแม่จัน	หมู่ 2 ต.แม่จัน อ.อุ้มผาง	เทศบาลแม่จัน	ตาก	2549	Open Dump	ไม่ถูกต้อง	47	ภาคเหนือ	462188	1772235	0	5.00
24	บ่อขยะทต.แม่กลอง	บ้านแม่กลองใหม่ หมู่ 1 ต.แม่กลอง อ.อุ้มผาง	ทต.แม่กลอง	ตาก	2543	Open Dump	ไม่ถูกต้อง	47	ภาคเหนือ	481553	1774630	0	4.00

ลำดับที่	ชื่อสถานที่กำจัดขยะมูลฝอย	ที่อยู่	ผู้ดำเนินการ	จังหวัด	ปีที่เปิดดำเนินการ	กระบวนการ	ความถูกต้องของการดำเนินการ	พิกัดสถานที่กำจัดขยะมูลฝอย				ผู้ทิ้งร่วม	ปริมาณขยะที่เข้าระบบ (ตัน/วัน)
								โซน	ภูมิภาค	พิกัด X	พิกัด Y		
25	บ่อขยะทต.แม่กลอง	บ้านเดลอดี หมู่ 3 ต.หนองหลวง อ.อุ้มผาง	ทต.แม่กลอง	ตาก	N/A	Open Dump	ไม่ถูกต้อง	47	ภาคเหนือ	476762	1775310	0	4.00
26	บ่อขยะทต.แม่กลอง	บ้านหนองหลวง หมู่ 1 ต.หนองหลวง อ.อุ้มผาง	ทต.แม่กลอง	ตาก	2545	Open Dump	ไม่ถูกต้อง	47	ภาคเหนือ	474649	1777896	0	4.00
27	บ่อขยะทต.แม่กลอง	บ้านใหม่ป่าคา หมู่ 3 ต.แม่กลอง อ.อุ้มผาง	ทต.แม่กลอง	ตาก	2545	Open Dump	ไม่ถูกต้อง	47	ภาคเหนือ	485097	1778806	0	4.00
28	บ่อขยะอบต.โมโกร	บ้านปรอผาโด้ หมู่ 1 ถ.แม่สอด-อุ้มผาง ต.โมโกร อ.อุ้มผาง	อบต.โมโกร	ตาก	N/A	Open Dump	ไม่ถูกต้อง	47	ภาคเหนือ	486854	1779447	0	2.50
29	บ่อขยะอบต.โมโกร	บ้านแม่กลองคี ต.โมโกร อ.อุ้มผาง	อบต.โมโกร	ตาก	N/A	Open Dump	ไม่ถูกต้อง	47	ภาคเหนือ	491085	1794720	0	1.00
30	บ่อขยะอบต.โมโกร	บ้านแม่กลองใหญ่ ต.โมโกร อ.อุ้มผาง	อบต.โมโกร	ตาก	N/A	Open Dump	ไม่ถูกต้อง	47	ภาคเหนือ	501188	1801523	0	1.00
31	บ่อขยะอบต.โมโกร	บ้านแม่กลองน้อย ต.โมโกร อ.อุ้มผาง	อบต.โมโกร	ตาก	N/A	Open Dump	ไม่ถูกต้อง	47	ภาคเหนือ	501341	1807204	0	1.00
32	บ่อขยะอบต.อุ้มผาง	บ้านกิ่วห้าง หมู่ 3 ต.อุ้มผาง อ.อุ้มผาง	อบต.อุ้มผาง	ตาก	2555	Open Dump	ไม่ถูกต้อง	47	ภาคเหนือ	484882	1767431	0	4.00
33	บ่อขยะอบต.คีรีราษฎร์	บ้านชิบาโบ หมู่ 8 ต.คีรีราษฎร์ อ.พบพระ	อบต.คีรีราษฎร์	ตาก	2553	Open Dump	ไม่ถูกต้อง	47	ภาคเหนือ	477257	1823997	0	10.00
34	บ่อขยะอบต.ช่องแคบ	หมู่ 15 ต.ช่องแคบ อ.พบพระ	อบต.ช่องแคบ	ตาก	N/A	Incinerator	ไม่ถูกต้อง	47	ภาคเหนือ	466527	1821646	0	20.00
35	บ่อขยะทต.พบพระ	บ้านพยพระทรายงาม หมู่ 7 ต.พบพระ อ.พบพระ	ทต.พบพระ	ตาก	N/A	Open Dump	ไม่ถูกต้อง	47	ภาคเหนือ	466375	1809845	0	4.00
36	บ่อขยะอบต.รวมไทยพัฒนา	หมู่ 10 ต.รวมไทยพัฒนา อ.พบพระ	อบต.รวมไทยพัฒนา	ตาก	2554	Open Dump	ไม่ถูกต้อง	47	ภาคเหนือ	476672	1815751	0	4.00
37	บ่อขยะอบต.รวมไทยพัฒนา	หมู่ 11 ต.รวมไทยพัฒนา อ.พบพระ	อบต.รวมไทยพัฒนา	ตาก	2554	Open Dump	ไม่ถูกต้อง	47	ภาคเหนือ	475159	1819422	0	2.00
38	บ่อขยะอบต.รวมไทยพัฒนา	หมู่ 4 ต.รวมไทยพัฒนา อ.พบพระ	อบต.รวมไทยพัฒนา	ตาก	2554	Open Dump	ไม่ถูกต้อง	47	ภาคเหนือ	475166	1819427	0	2.00
39	บ่อขยะอบต.พระธาตุ	หมู่ 1 ต.พระธาตุ อ.แม่ระมาด	อบต.พระธาตุ	ตาก	2554	Open Dump	ไม่ถูกต้อง	47	ภาคเหนือ	456241	1880334	0	3.00
40	บ่อขยะทต.แม่ระมาด	หมู่ 4 ต.แม่ระมาด อ.แม่ระมาด	ทต.แม่ระมาด	ตาก	2528	Open Dump	ไม่ถูกต้อง	47	ภาคเหนือ	448615	1878823	0	3.50
41	บ่อขยะทต.แม่ต้าน	บ้านลำร้อง หมู่ 2 ต.แม่ต้าน อ.ท่าสองยาง	ทต.แม่ต้าน	ตาก	N/A	Open Dump	ไม่ถูกต้อง	47	ภาคเหนือ	418456	1906022	0	13.00
42	บ่อขยะอบต.แม่หละ	บ้านแม่ละยาง หมู่ 2 ต.แม่หละ อ.ท่าสองยาง	อบต.แม่หละ	ตาก	2546	Incinerator	ไม่ถูกต้อง	47	ภาคเหนือ	429754	1895182	0	2.00
43	บ่อขยะอบต.แม่สอง	บ้านแม่นิล หมู่ 6 ต.แม่สอง อ.ท่าสองยาง	อบต.แม่สอง	ตาก	2549	Open Dump	ไม่ถูกต้อง	47	ภาคเหนือ	393120	1936440	0	1.00
44	บ่อขยะอบต.ท่าสองยาง	บ้านท่าสองยาง หมู่ 1 ต.ท่าสองยาง อ.ท่าสองยาง	อบต.ท่าสองยาง	ตาก	2553	Open Dump	ไม่ถูกต้อง	47	ภาคเหนือ	391733	1936638	0	2.50
45	บ่อขยะทต.วังเจ้า	บ้านเชียงทอง ต.เชียงทอง อ.วังเจ้า จ.ตาก	ทต.วังเจ้า	ตาก	2545	Open Dump	ไม่ถูกต้อง	47	ภาคเหนือ	526712	1844836	0	5.00

แผนที่แสดงที่ตั้งสถานที่กำจัดขยะมูลฝอย จังหวัดกำแพงเพชร

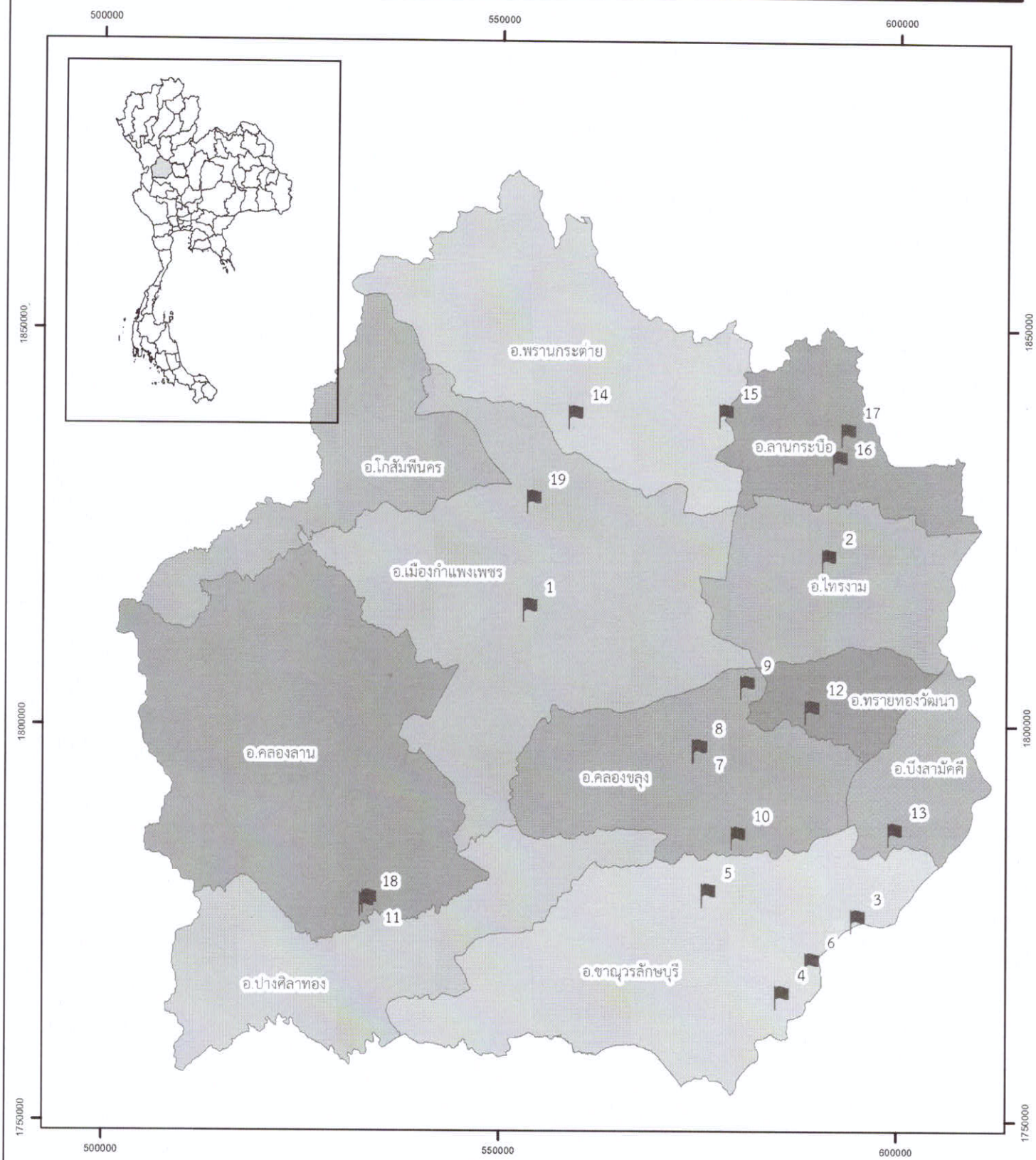

สัญลักษณ์

สถานที่กำจัดขยะมูลฝอย

แนวเขตอำเภอ

N W E S

0 5,000 10,000 20,000 30,000 40,000 Meters

กรมควบคุมมลพิษ
POLLUTION CONTROL DEPARTMENT
ส่วนขยะมูลฝอยและสิ่งปฏิกูล
สำนักจัดการการกากของเสียและสารอันตราย กรมควบคุมมลพิษ
กระทรวงทรัพยากรธรรมชาติและสิ่งแวดล้อม

สถานที่กำจัดขยะมูลฝอยจังหวัดกำแพงเพชร ปี 2557

ลำดับที่	ชื่อสถานที่กำจัดขยะมูลฝอย	ที่อยู่	ผู้ดำเนินการ	จังหวัด	ปีที่เปิดดำเนินการ	กระบวนการ	ความถูกต้องของการดำเนินการ	พิกัดสถานที่กำจัดขยะมูลฝอย				ผู้ทิ้งร่วม	ปริมาณขยะที่เข้าระบบ (ตัน/วัน)
								โซน	ภูมิภาค	พิกัด X	พิกัด Y		
1	บ่อขยะเทศบาลคลองแม่ลาย	หมู่ 3 ต.คลองแม่ลาย อ.เมือง จ.กำแพงเพชร	เทศบาลคลองแม่ลาย	กำแพงเพชร	2542	Open Dump	ไม่ถูกต้อง	47	ภาคเหนือ	553687.00	1814558.00	0	6.00
2	บ่อขยะทต.ไทรงาม	หมู่ 1 ต.หนองคล้า อ.ไทรงาม จ.กำแพงเพชร	ทต.ไทรงาม	กำแพงเพชร	2535	Open Dump	ไม่ถูกต้อง	47	ภาคเหนือ	591339.00	1820824.00	0	2.00
3	บ่อขยะทต.ขาณุวรลักษบุรี	บ้านวังเรียง หมู่ 7 ต.ปากพุทรา อ.ขาณุวรลักษบุรี จ.กำแพงเพชร	ทต.ขาณุวรลักษบุรี	กำแพงเพชร	2548	Open Dump	ไม่ถูกต้อง	47	ภาคเหนือ	595136.00	1775309.00	0	11.00
4	บ่อขยะทต.สลกบาตร	หมู่ 1 ต.สลกบาตร อ.ขาณุวรลักษบุรี จ.กำแพงเพชร	ทต.สลกบาตร	กำแพงเพชร	N/A	Open Dump	ไม่ถูกต้อง	47	ภาคเหนือ	585603.00	1765676.00	1	18.00
5	บ่อขยะอบต.โค้งไผ่	บ้านหนองกระทิง หมู่ 10 ต.โค้งไผ่ อ.ขาณุวรลักษบุรี จ.กำแพงเพชร	อบต.โค้งไผ่	กำแพงเพชร	N/A	Open Dump	ไม่ถูกต้อง	47	ภาคเหนือ	576327.00	1778531.00	0	4.00
6	บ่อขยะอบต.แสนตอ	บ้านหนองเหมือด หมู่ 6 ต.แสนตอ อ.ขาณุวรลักษบุรี จ.กำแพงเพชร	อบต.แสนตอ	กำแพงเพชร	2545	Open Dump	ไม่ถูกต้อง	47	ภาคเหนือ	589379.00	1769833.00	0	2.21
7	บ่อขยะทต.คลองขลุง	หมู่ 7 ต.ท่าพุทรา อ.คลองขลุง จ.กำแพงเพชร	ทต.คลองขลุง	กำแพงเพชร	2542	Open Dump	ไม่ถูกต้อง	47	ภาคเหนือ	575207.00	1796827.00	0	2.00
8	บ่อขยะทต.ท่าพุทรา	บ้านท้องคุ้ง หมู่ 7 ต.ท่าพุทรา อ.คลองขลุง จ.กำแพงเพชร	ทต.ท่าพุทรา	กำแพงเพชร	2538	Open Dump	ไม่ถูกต้อง	47	ภาคเหนือ	575138.00	1796802.00	1	4.50
9	บ่อขยะทต.ท่ามะเขือ	บ้านดงประตา ต.ท่ามะเขือ อ.คลองขลุง จ.กำแพงเพชร	ทต.ท่ามะเขือ	กำแพงเพชร	2549	Open Dump	ไม่ถูกต้อง	47	ภาคเหนือ	581183.00	1804883.00	0	4.50
10	บ่อขยะอบต.แม่ลาด	หมู่ 2 ต.แม่ลาด อ.คลองขลุง จ.กำแพงเพชร	อบต.แม่ลาด	กำแพงเพชร	2548	Open Dump	ไม่ถูกต้อง	47	ภาคเหนือ	580047.00	1785773.00	0	3.00
11	บ่อขยะทต.คลองลานพัฒนา	บ้านแปลงสี่ หมู่ 17 ต.คลองลานวัฒนา อ.คลองลาน จ.กำแพงเพชร	ทต.คลองลานพัฒนา	กำแพงเพชร	2549	Control Dump	ถูกต้อง	47	ภาคเหนือ	533586.00	1777668.00	0	18.00
12	บ่อขยะทต.ทุ่งทราย	บ้านทุ่งทรายออก หมู่ 11 ต.ทุ่งทราย อ.ทรายทองวัฒนา จ.กำแพงเพชร	ทต.ทุ่งทราย	กำแพงเพชร	2537	Open Dump	ไม่ถูกต้อง	47	ภาคเหนือ	589288.00	1801814.00	0	3.00
13	บ่อขยะทต.ระหาน	หมู่ 2 ต.ระหาน อ.ปึงสามัคคี จ.กำแพงเพชร	ทต.ระหาน	กำแพงเพชร	2552	Open Dump	ไม่ถูกต้อง	47	ภาคเหนือ	599722.00	1786282.00	0	4.00
14	บ่อขยะทต.พรานกระต่าย	หมู่ 5 ต.บ้านพราน อ.พรานกระต่าย จ.กำแพงเพชร	ทต.พรานกระต่าย	กำแพงเพชร	2538	Open Dump	ไม่ถูกต้อง	47	ภาคเหนือ	559405.00	1838910.00	1	11.00
15	บ่อขยะทต.คลองพิไกร	หมู่ 6 ถ.คลองพิไกร-ปึงลูกนก ต.คลองพิไกร อ.พรานกระต่าย จ.กำแพงเพชร	ทต.คลองพิไกร	กำแพงเพชร	2538	Open Dump	ไม่ถูกต้อง	47	ภาคเหนือ	578320.00	1839154.00	1	14.20
16	บ่อขยะทต.ลานกระบือ	บ้านฝากหุ่ง หมู่ 2 ต.โนนพลวง อ.ลานกระบือ จ.กำแพงเพชร	ทต.ลานกระบือ	กำแพงเพชร	2537	Sanitary/Engineer Landfill	ถูกต้อง	47	ภาคเหนือ	592705.00	1833404.00	4	15.50
17	บ่อขยะอบต.ลานกระบือ	บ้านปลักไม้ดำ หมู่ 3 ต.ลานกระบือ อ.ลานกระบือ จ.กำแพงเพชร	อบต.ลานกระบือ	กำแพงเพชร	2552	Open Dump	ไม่ถูกต้อง	47	ภาคเหนือ	593713.00	1836827.00	0	2.00
18	บ่อขยะอบต.โพธิ์ทอง	ปางสมามัคคี หมู่ 16 ต.โพธิ์ทอง อ.ปางศิลาทอง จ.กำแพงเพชร	อบต.โพธิ์ทอง	กำแพงเพชร	2546	Open Dump	ไม่ถูกต้อง	47	ภาคเหนือ	533262.00	1777256.00	0	6.00
19	บ่อขยะทม.กำแพงเพชร	เขตป่าสงวน(ป่าไม้) หมู่ 3 ถนนกำแพงเพชร-สุโขทัย ต.หนองปลิง อ.เมือง จ.กำแพงเพชร	ทม.กำแพงเพชร	กำแพงเพชร	2549	Sanitary/Engineer Landfill	ถูกต้อง	47	ภาคเหนือ	554138.00	1828200.00	19	136.00

แผนที่แสดงตำแหน่งที่ตั้งสถานที่กำจัดขยะมูลฝอย จังหวัดอุทัยธานี

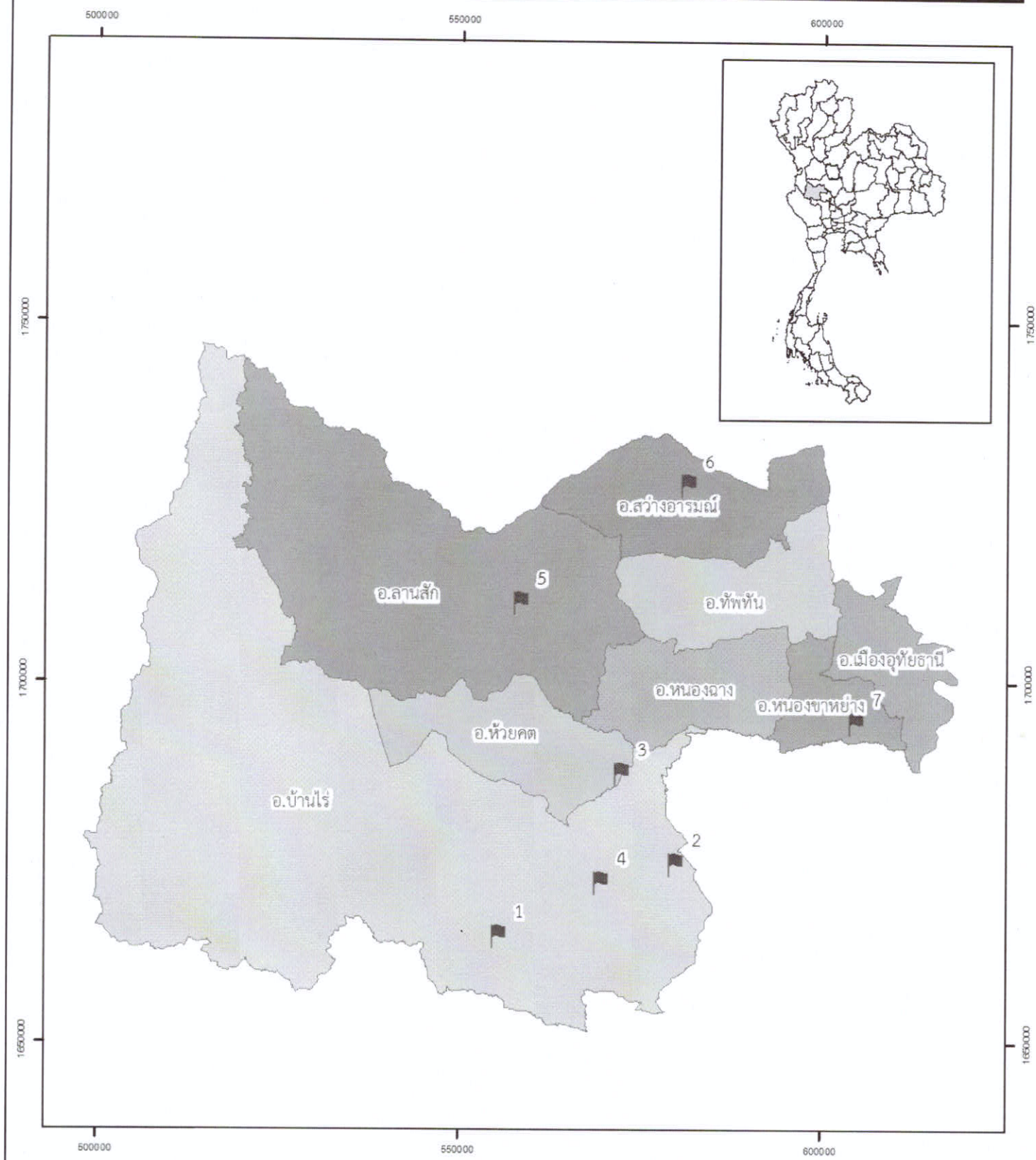

สัญลักษณ์

ตำแหน่งสถานที่กำจัดขยะมูลฝอย

แนวเขตอำเภอ

N W E S

0 5,000 10,000 20,000 30,000 40,000 Meters

กรมควบคุมมลพิษ
POLLUTION CONTROL DEPARTMENT

ส่วนขยะมูลฝอยและสิ่งปฏิกูล
สำนักจัดการการกากของเสียและสารอันตราย กรมควบคุมมลพิษ
กระทรวงทรัพยากรธรรมชาติและสิ่งแวดล้อม

สถานที่กำจัดขยะมูลฝอยจังหวัดอุทัยธานี ปี 2557

ลำดับที่	ชื่อสถานที่กำจัดขยะมูลฝอย	ที่อยู่	ผู้ดำเนินการ	จังหวัด	ปีที่เปิดดำเนินการ	กระบวนการ	ความถูกต้องของการดำเนินการ	พิกัดสถานที่กำจัดขยะมูลฝอย				ผู้ทิ้งร่วม	ปริมาณขยะที่เข้าระบบ (ตัน/วัน)
								โซน	ภูมิภาค	พิกัด X	พิกัด Y		
1	บ่อขยะทต.บ้านไร่	บ้านหัวนา หมู่ 4 ต.บ้านไร่ อ.บ้านไร่ จ.อุทัยธานี	ทต.บ้านไร่	อุทัยธานี	2540	Open Dump	ไม่ถูกต้อง	47	ภาคเหนือ	555591	1664577	0	5
2	บ่อขยะทต.เมืองการุ้ง	บ้านหนองแกเชียงราย หมู่ 8 ต.เมืองการุ้ง อ.บ้านไร่ จ.อุทัยธานี	ทต.เมืองการุ้ง	อุทัยธานี	2536	Open Dump	ไม่ถูกต้อง	47	ภาคเหนือ	580047	1674550	0	4
3	บ่อขยะอบต.วังหิน	บ้านใหม่วังหิน หมู่ 4 ต.วังหิน อ.บ้านไร่ จ.อุทัยธานี	อบต.วังหิน	อุทัยธานี	2540	Open Dump	ไม่ถูกต้อง	47	ภาคเหนือ	572558	1687115	0	1
4	บ่อขยะอบต.หูช้าง	บ้านหูช้าง หมู่ 4 ต.หูช้าง อ.บ้านไร่ จ.อุทัยธานี	อบต.หูช้าง	อุทัยธานี	2545	Open Dump	ไม่ถูกต้อง	47	ภาคเหนือ	569785	1672012	0	2
5	บ่อขยะทต.ลานสัก	บ้านเก่าพัฒนาชุมชน 3 หมู่ 2 ต.ลานสัก อ.ลานสัก จ.อุทัยธานี	ทต.ลานสัก	อุทัยธานี	2547	Open Dump	ไม่ถูกต้อง	47	ภาคเหนือ	558509	1710841	0	2
6	บ่อขยะอบต.ไผ่เขียว	บ้านทุ่งสงบ หมู่ 2 ถนนสว่างอารมณ์-ลานสัก ต.ไผ่เขียว อ.สว่างอารมณ์ จ	อบต.ไผ่เขียว	อุทัยธานี	2544	Open Dump	ไม่ถูกต้อง	47	ภาคเหนือ	581615	1727094	0	4
7	บ่อขยะทม.อุทัยธานี	บ้านหนองกาหลง หมู่ 4 ต.หลุมเข้า อ.หนองขาหย่าง จ.อุทัยธานี	ทม.อุทัยธานี	อุทัยธานี	2544	Sanitary/Engineer Landfill	ถูกต้อง	47	ภาคเหนือ	604911	1694210	14	50

ภาคผนวก ข – 5

สถานที่กำจัดขยะมูลฝอย

สสภ. 5

แผนที่แสดงตำแหน่งที่ตั้งสถานที่กำจัดขยะมูลฝอย จังหวัดนครปฐม

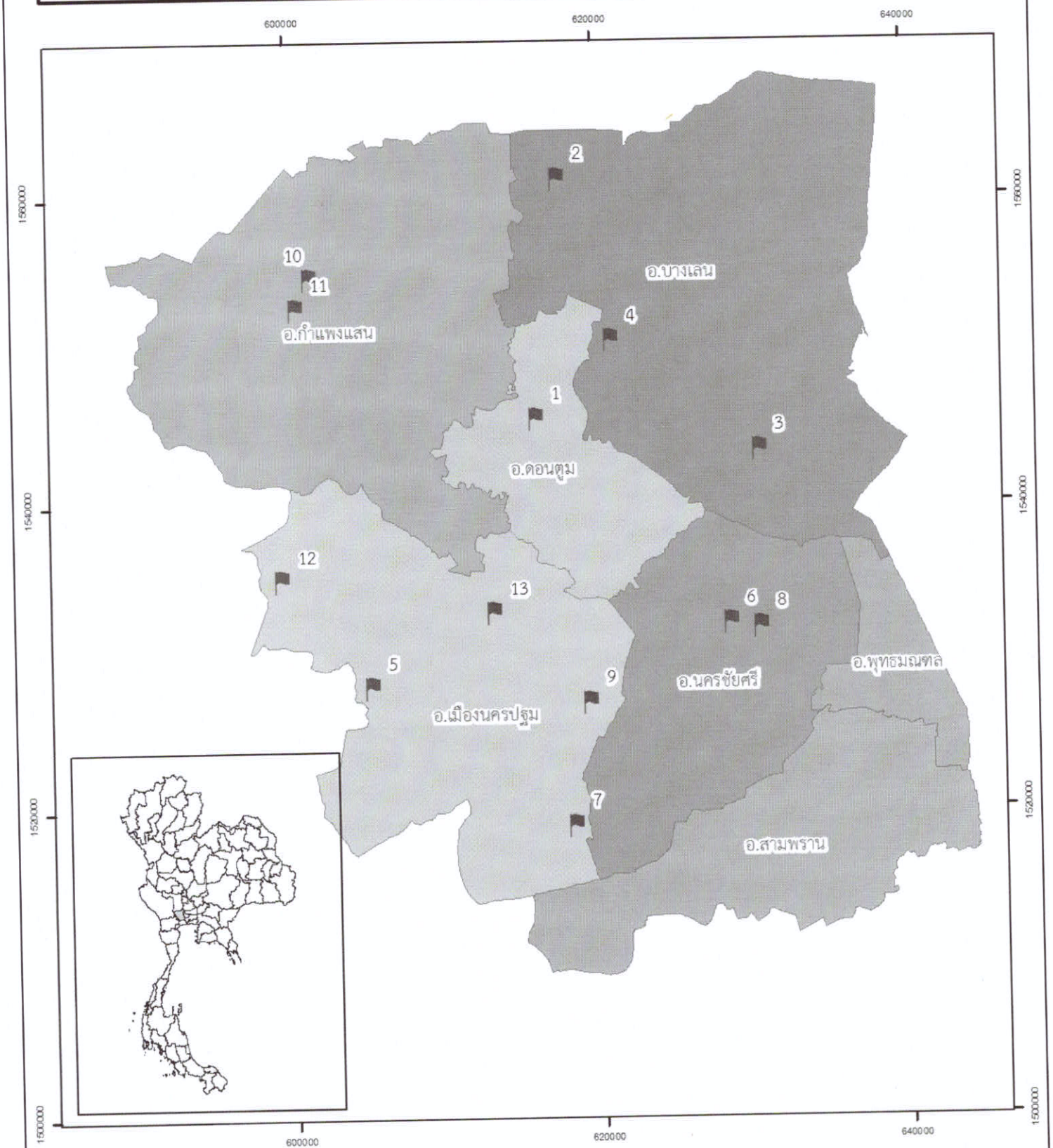

สัญลักษณ์

ตำแหน่งสถานที่กำจัดขยะมูลฝอย

แนวเขตอำเภอ

N W E S

0 2,550 5,100 10,200 15,300 20,400 Meters

กรมควบคุมมลพิษ
POLLUTION CONTROL DEPARTMENT

ส่วนขยะมูลฝอยและสิ่งปฏิกูล

สำนักจัดการการกากของเสียและสารอันตราย กรมควบคุมมลพิษ

กระทรวงทรัพยากรธรรมชาติและสิ่งแวดล้อม

สถานที่กำจัดขยะมูลฝอยจังหวัดนครปฐม ปี 2557

ลำดับที่	ชื่อสถานที่กำจัดขยะมูลฝอย	ที่อยู่	ผู้ดำเนินการ	จังหวัด	ปีที่เปิดดำเนินการ	กระบวนการ	ความถูกต้องของการดำเนินการ	พิกัดสถานที่กำจัดขยะมูลฝอย				ผู้ทิ้งร่วม	ปริมาณขยะที่เข้าระบบ (ตัน/วัน)
								โซน	ภูมิภาค	พิกัด X	พิกัด Y		
1	บ่อขยะทต.สามง่าม	ม.12 ต.สามง่าม อ.ดอนตูม อ.ดอนตูม จ.นครปฐม	ทต.สามง่าม	นครปฐม	2547	Open Dump	ไม่ถูกต้อง	47	ภาคกลาง	616146	1545443	5	15.00
2	บ่อขยะทต.บางหลวง	ม.10 ต.บางหลวง อ.บางเลน จ.นครปฐม	ทต.บางหลวง	นครปฐม	N/A	Open Dump	ไม่ถูกต้อง	47	ภาคกลาง	617741	1561081	0	1.00
3	บ่อขยะทต.ลำพญา	ม.5 ต.ลำพญา อ.บางเลน จ.นครปฐม	ทต.ลำพญา	นครปฐม	N/A	Open Dump	ไม่ถูกต้อง	47	ภาคกลาง	630629	1543308	0	2.00
4	บ่อขยะทต.บางเลน	บ้านไผ่งาม ม.3 ต.ไผ่งาม อ.ดอนตูม จ.นครปฐม (อบต.ดอนตูม)	ทต.บางเลน	นครปฐม	2522	Open Dump	ไม่ถูกต้อง	47	ภาคกลาง	621060	1550510	1	14.00
5	บ่อขยะทต.โพรงมะเดื่อ	ม.12 ต.โพรงมะเดื่อ อ.เมือง จ.นครปฐม	ทต.โพรงมะเดื่อ	นครปฐม	2520	Open Dump	ไม่ถูกต้อง	47	ภาคกลาง	605269	1527942	0	10.70
6	บ่อขยะทต.นครชัยศรี	ม.3 ต.วัดละมุด อ.นครชัยศรี จ.นครปฐม	ทต.นครชัยศรี	นครปฐม	2535	Open Dump	ไม่ถูกต้อง	47	ภาคกลาง	628645	1532027	0	11.00
7	บ่อขยะทต.ดอนยายหอม	ม. 3 ต.ดอนยายหอม อ.เมือง จ.นครปฐม	ทต.ดอนยายหอม	นครปฐม	N/A	Open Dump	ไม่ถูกต้อง	47	ภาคกลาง	618340	1518849	0	6.00
8	บ่อขยะทต.ห้วยพลู	ม.3 ต.ดอนแฝก อ.นครชัยศรี จ.นครปฐม	ทต.ห้วยพลู	นครปฐม	2525	Open Dump	ไม่ถูกต้อง	47	ภาคกลาง	630586	1531784	3	25.00
9	บ่อขยะบ.ทิพยวรรณ อินเตอร์เนชั่นแนล จ	127-9 ม.1 ต.ธรรมศาลา อ.พุทธมณฑล	บ.ทิพยวรรณ อินเตอร์เนชั่นแนล จก.	นครปฐม	2550	Sanitary/Engineer Landfill	ถูกต้อง	47	ภาคกลาง	619411	1526897	39	420.00
10	บ่อขยะกลุ่ม 79 (พท.ทต.กำแพงแสน)	30 ม.8 ต.ทุ่งบัว อ.กำแพงแสน จ.นครปฐม	กลุ่ม 79 (พท.ทต.กำแพงแสน)	นครปฐม	N/A	Sanitary Landfill	ถูกต้อง	47	ภาคกลาง	601512	1554665	0	2,000.00
11	บ่อขยะกลุ่ม 79 (พท.ทต.กำแพงแสน)	30 ม.8 ต.ทุ่งบัว อ.กำแพงแสน จ.นครปฐม	กลุ่ม 79 (พท.ทต.กำแพงแสน)	นครปฐม	N/A	Sanitary Landfill	ถูกต้อง	47	ภาคกลาง	600617	1552693	0	2,000.00
12	บ่อขยะเอกชนพื้นที่ ต.สวนป่าน		ร้านกระชิด กำจัดขยะ	นครปฐม	N/A	Open Dump	ไม่ถูกต้อง	47	ภาคกลาง	599503	1534986	8	25.00
13	บ่อขยะทน.นครปฐม	ต.ตาก้อง อ.เมือง จ.นครปฐม	ทน.นครปฐม	นครปฐม	2539	Open Dump	ไม่ถูกต้อง	47	ภาคกลาง	613274	1532750	12	230.00

แผนที่แสดงตำแหน่งที่ตั้งสถานที่กำจัดขยะมูลฝอย จังหวัดสุพรรณบุรี

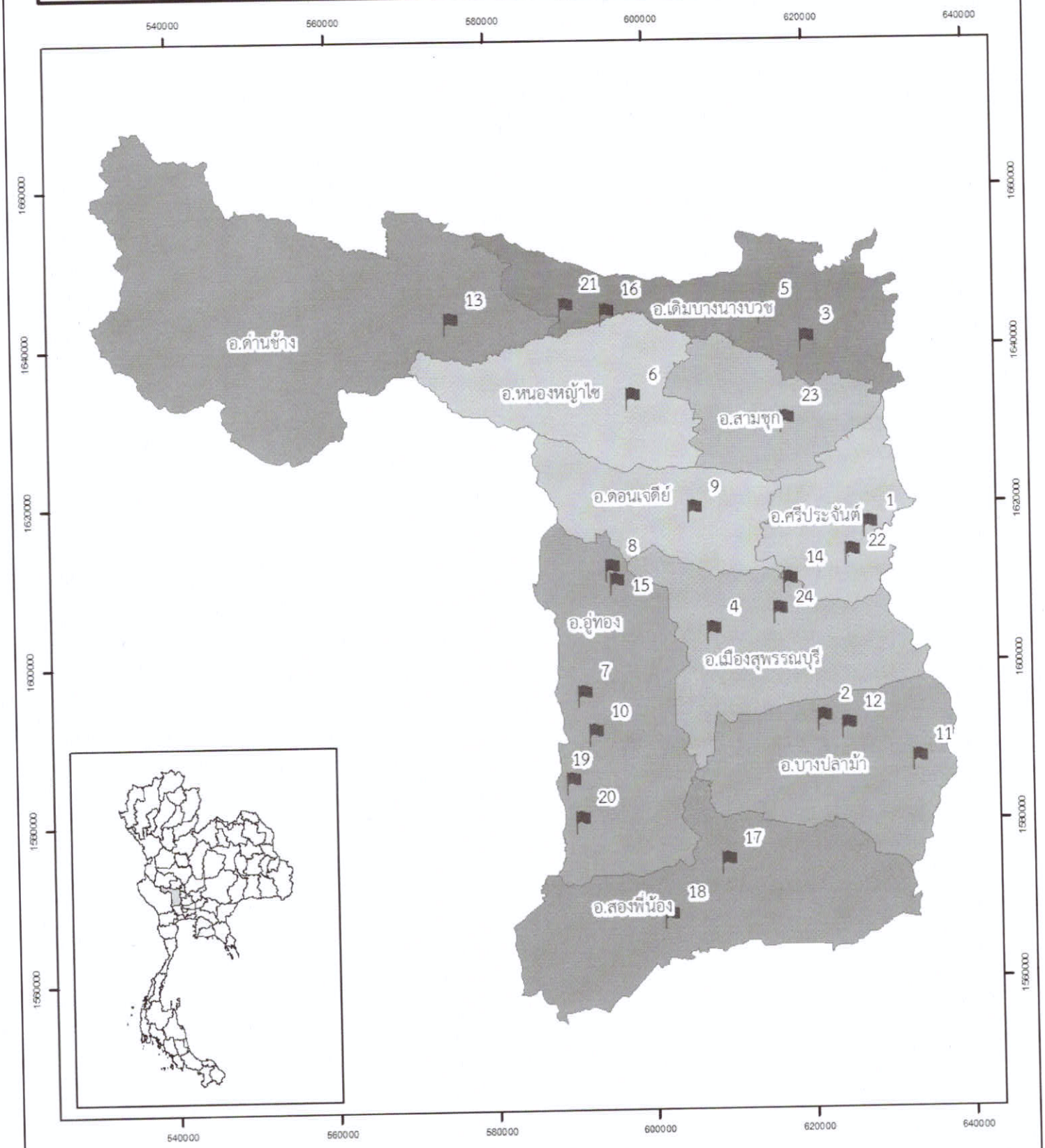

สัญลักษณ์

ตำแหน่งสถานที่กำจัดขยะมูลฝอย

แนวเขตอำเภอ

N
W
E
S

0 5,000 10,000 20,000 30,000 40,000 Meters

กรมควบคุมมลพิษ
POLLUTION CONTROL DEPARTMENT

ส่วนขยะมูลฝอยและสิ่งปฏิกูล

สำนักจัดการการกากของเสียและสารอันตราย กรมควบคุมมลพิษ

กระทรวงทรัพยากรธรรมชาติและสิ่งแวดล้อม

สถานที่กำจัดขยะมูลฝอยจังหวัดสุพรรณบุรี ปี 2557

ลำดับที่	ชื่อสถานที่กำจัดขยะมูลฝอย	ที่อยู่	ผู้ดำเนินการ	จังหวัด	ปีที่เปิดดำเนินการ	กระบวนการ	ความถูกต้องของการดำเนินการ	พิกัดสถานที่กำจัดขยะมูลฝอย				ผู้ทิ้งร่วม	ปริมาณขยะที่เข้าระบบ (ตัน/วัน)
								โซน	ภูมิภาค	พิกัด X	พิกัด Y		
1	บ่อขยะบ.เจษฎาวรรณกิจรุ่งเรือง	ม.4 ต.ศรีประจันต์ อ.ศรีประจันต์ จ.สุพรรณบุรี (ที่ ทต.ศรีประจัน)	บ.เจษฎาวรรณกิจรุ่งเรือง	สุพรรณบุรี	2554	Open Dump	ไม่ถูกต้อง	47	ภาคกลาง	627899	1616884	13	52.80
2	บ่อขยะทต.บางปลาม้า	ต.บางปลาม้า อ.บางปลาม้า จ.สุพรรณบุรี	ทต.บางปลาม้า	สุพรรณบุรี	0	Open Dump	ไม่ถูกต้อง	47	ภาคกลาง	621790	1592511	0	1.50
3	บ่อขยะทต.นางบวช	ม.5 ต.นางบวช อ.เดิมบางนางบวช จ.สุพรรณบุรี	ทต.นางบวช	สุพรรณบุรี	2554	Open Dump	ไม่ถูกต้อง	47	ภาคกลาง	620196	1640442	0	10.00
4	บ่อขยะทต.ท่าเสด็จ		ทต.ท่าเสด็จ	สุพรรณบุรี	0	Open Dump	ไม่ถูกต้อง	47	ภาคกลาง	608064	1603740	0	4.00
5	บ่อขยะทต.เขาพระ	ม.6 ต.เขาพระ อ.เดิมบางนางบวช จ.สุพรรณบุรี	ทต.เขาพระ	สุพรรณบุรี	0	Open Dump	ไม่ถูกต้อง	47	ภาคกลาง	615126	1643774	0	14.00
6	บ่อขยะทต.หนองหญ้าไซ	ม.5 ต.หนองหญ้าไซ อ.หนองหญ้าไซ จ.สุพรรณบุรี	ทต.หนองหญ้าไซ	สุพรรณบุรี	2542	Open Dump	ไม่ถูกต้อง	47	ภาคกลาง	598347	1633208	1	4.60
7	บ่อขยะอบต.ดอนคา	ต.ดอนคา อ.อู่ทอง จ.สุพรรณบุรี	อบต.ดอนคา	สุพรรณบุรี	2550	Open Dump	ไม่ถูกต้อง	47	ภาคกลาง	591646	1595776	0	6.00
8	บ่อขยะทต.สระกระโจม	ต.สระกระโจม อ.ดอนเจดีย์ จ.สุพรรณบุรี	ทต.สระกระโจม	สุพรรณบุรี	0	Open Dump	ไม่ถูกต้อง	47	ภาคกลาง	595412	1611656	0	2.00
9	บ่อขยะทต.ดอนเจดีย์	ม.6 ต.ดอนเจดีย์ อ.ดอนเจดีย์ จ.สุพรรณบุรี	ทต.ดอนเจดีย์	สุพรรณบุรี	2541	Open Dump	ไม่ถูกต้อง	47	ภาคกลาง	605887	1618949	0	8.00
10	บ่อขยะทต.ท้าวอู่ทอง	ม.5 ต.อู่ทอง อ.อู่ทอง จ.สุพรรณบุรี	ทต.ท้าวอู่ทอง	สุพรรณบุรี	0	Open Dump	ไม่ถูกต้อง	47	ภาคกลาง	592980	1590885	1	35.00
11	บ่อขยะทต.ไผ่กองดิน	ม.2 ต.ไผ่กองดิน อ.บางปลาม้า จ.สุพรรณบุรี (ปิดบ่อแล้ว)	ทต.ไผ่กองดิน	สุพรรณบุรี	0	Control Dump	ถูกต้อง	47	ภาคกลาง	633613	1587263	0	1.00
12	บ่อขยะทต.โคกคราม	ต.โคกคราม อ.บางปลาม้า จ.สุพรรณบุรี	ทต.โคกคราม	สุพรรณบุรี	0	Open Dump	ไม่ถูกต้อง	47	ภาคกลาง	624810	1591515	0	3.00
13	บ่อขยะทต.ด่านช้าง	ต.ด่านช้าง อ.ด่านช้าง จ.สุพรรณบุรี	ทต.ด่านช้าง	สุพรรณบุรี	0	Open Dump	ไม่ถูกต้อง	47	ภาคกลาง	575531	1642868	2	19.00
14	บ่อขยะทต.โพธิ์พระยา	ต.โพธิ์พระยา อ.เมือง จ.สุพรรณบุรี	ทต.โพธิ์พระยา	สุพรรณบุรี	0	Open Dump	ไม่ถูกต้อง	47	ภาคกลาง	617773	1609878	0	2.00
15	บ่อขยะทต.สระยายโสม	ม.3 ต.สระยายโสม อ.อู่ทอง จ.สุพรรณบุรี	ทต.สระยายโสม	สุพรรณบุรี	2520	Open Dump	ไม่ถูกต้อง	47	ภาคกลาง	595958	1609878	0	7.00
16	บ่อขยะทต.บ่อกรุ	ม.1 ต.บ่อกรุ อ.เดิมบางนางบวช จ.สุพรรณบุรี	ทต.บ่อกรุ	สุพรรณบุรี	2548	Open Dump	ไม่ถูกต้อง	47	ภาคกลาง	595156	1643914	0	2.40
17	บ่อขยะทต.สองพี่น้อง	ต.สองพี่น้อง อ.สองพี่น้อง จ.สุพรรณบุรี	ทต.สองพี่น้อง	สุพรรณบุรี	2552	Open Dump	ไม่ถูกต้อง	47	ภาคกลาง	609473	1574516	0	20.00
18	บ่อขยะทต.ทุ่งคอก	ต.ทุ่งคอก อ.สองพี่น้อง จ.สุพรรณบุรี	ทต.ทุ่งคอก	สุพรรณบุรี	0	Open Dump	ไม่ถูกต้อง	47	ภาคกลาง	602195	1567712	0	2.00
19	บ่อขยะทต.จระเข้สามพัน	ม.4 ต.จรเข้สามพัน อ.อู่ทอง จ.สุพรรณบุรี	ทต.จระเข้สามพัน	สุพรรณบุรี	2552	Open Dump	ไม่ถูกต้อง	47	ภาคกลาง	590023	1584720	2	14.00
20	บ่อขยะนายสมัคร จงสมจิตต์	ต.จรเข้สามพัน อ.อู่ทอง จ.สุพรรณบุรี (ทต.บ้านแหลมพัฒนา)	นายสมัคร จงสมจิตต์	สุพรรณบุรี	2545	Open Dump	ไม่ถูกต้อง	47	ภาคกลาง	591143	1579886	0	4.50
21	บ่อขยะทต.หนองกระทุ่ม	ม.3 ต.หนองกระทุ่ม อ.เดิมบางนางบวช จ.สุพรรณบุรี	ทต.หนองกระทุ่ม	สุพรรณบุรี	2554	Open Dump	ไม่ถูกต้อง	47	ภาคกลาง	590087	1644681	0	5.00
22	บ่อขยะทต.ศรีประจันต์		ทต.ศรีประจันต์	สุพรรณบุรี	0	Control Dump	ถูกต้อง	47	ภาคกลาง	625596	1613401	0	5.00
23	บ่อขยะทต.สามชุก		ทต.สามชุก	สุพรรณบุรี	0	Control Dump	ถูกต้อง	47	ภาคกลาง	617591	1630204	0	13.00
24	บ่อขยะทม.สุพรรณบุรี	ม.3 ต.บ้านโพธิ์ อ.เมือง จ.สุพรรณบุรี	ทม.สุพรรณบุรี	สุพรรณบุรี	2539	Incinerator	ถูกต้อง	47	ภาคกลาง	616370	1606057	13	85.00

แผนที่แสดงตำแหน่งที่ตั้งสถานที่กำจัดขยะมูลฝอย จังหวัดชัยนาท

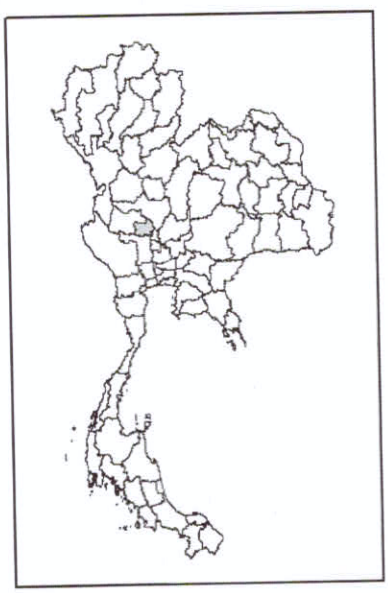

580000 610000 640000

1710000 1680000 1650000

อ.มโนรมย์ 7

6 อ.หนองมะโมง

4 อ.วัดสิงห์

5 อ.เมืองชัยนาท

อ.สรรพยา

2

1

อ.หันคา 3

อ.สรรคบุรี

อ.เนินขาม

580000 610000 640000

1710000 1680000 1650000

N W E S

สัญลักษณ์

ตำแหน่งสถานที่กำจัดขยะมูลฝอย

แนวเขตอำเภอ

0 3,000 6,000 12,000 18,000 24,000

Meters

ส่วนขยะมูลฝอยและสิ่งปฏิกูล

สำนักจัดการการกากของเสียและสารอันตราย กรมควบคุมมลพิษ

กระทรวงทรัพยากรธรรมชาติและสิ่งแวดล้อม

สถานที่กำจัดขยะมูลฝอยจังหวัดชัยนาท ปี 2557

ลำดับที่	ชื่อสถานที่กำจัดขยะมูลฝอย	ที่อยู่	ผู้ดำเนินการ	จังหวัด	ปีที่เปิดดำเนินการ	กระบวนการ	ความถูกต้องของการดำเนินการ	พิกัดสถานที่กำจัดขยะมูลฝอย				ผู้ทิ้งร่วม	ปริมาณขยะที่เข้าระบบ (ตัน/วัน)
								โซน	ภูมิภาค	พิกัด X	พิกัด Y		
1	บ่อขยะทต.โพธิ์พิทักษ์	ต.โพนางดำตก อ.สรรพยา จ.ชัยนาท	ทต.โพธิ์พิทักษ์	ชัยนาท	2527	Open Dump	ไม่ถูกต้อง	47	ภาคกลาง	625258.00	1663508.00	0	4.50
2	บ่อขยะทต.สามง่ามท่าโบสถ์	ม.2 ต.หนองแซง อ.หันคา จ.ชัยนาท	ทต.สามง่ามท่าโบสถ์	ชัยนาท	2542	Open Dump	ไม่ถูกต้อง	47	ภาคกลาง	601196.00	1671597.00	0	1.00
3	บ่อขยะทต.หันคา	ม.3 ต.เด่นใหญ่ อ.หันคา จ.ชัยนาท	ทต.หันคา	ชัยนาท	2553	Open Dump	ไม่ถูกต้อง	47	ภาคกลาง	598920.00	1660704.00	29	78.00
4	บ่อขยะทต.วัดสิงห์	ม.8 ต.มะขามเฒ่า อ.วัดสิงห์ จ.ชัยนาท	ทต.วัดสิงห์	ชัยนาท	2540	Open Dump	ไม่ถูกต้อง	47	ภาคกลาง	608450.00	1683609.00	0	6.00
5	บ่อขยะทม.ชัยนาท (1)	ม.7 ต.เขาท่าพระ อ.เมือง จ.ชัยนาท (เขาพลอง)	ทม.ชัยนาท	ชัยนาท	2544	Open Dump	ไม่ถูกต้อง	47	ภาคกลาง	622855.00	1681844.00	1	35.00
6	บ่อขยะทม.ชัยนาท (2)	ม.4 ต.หนองมะโมง อ.หนองมะโมง จ.ชัยนาท	ทม.ชัยนาท	ชัยนาท	2556	Open Dump	ไม่ถูกต้อง	47	ภาคกลาง	583701.00	1683052.00	0	5.50
7	บ่อขยะทต.หางน้ำสาคร	ม.4 ถ.สายเอเชีย ต.หางน้ำสาคร อ.มโนรมย์ จ.ชัยนาท	ทต.หางน้ำสาคร	ชัยนาท	2551	Open Dump	ไม่ถูกต้อง	47	ภาคกลาง	627701.00	1691116.00	0	5.00

แผนที่แสดงที่ตั้งสถานที่กำจัดขยะมูลฝอย จังหวัดสมุทรสาคร

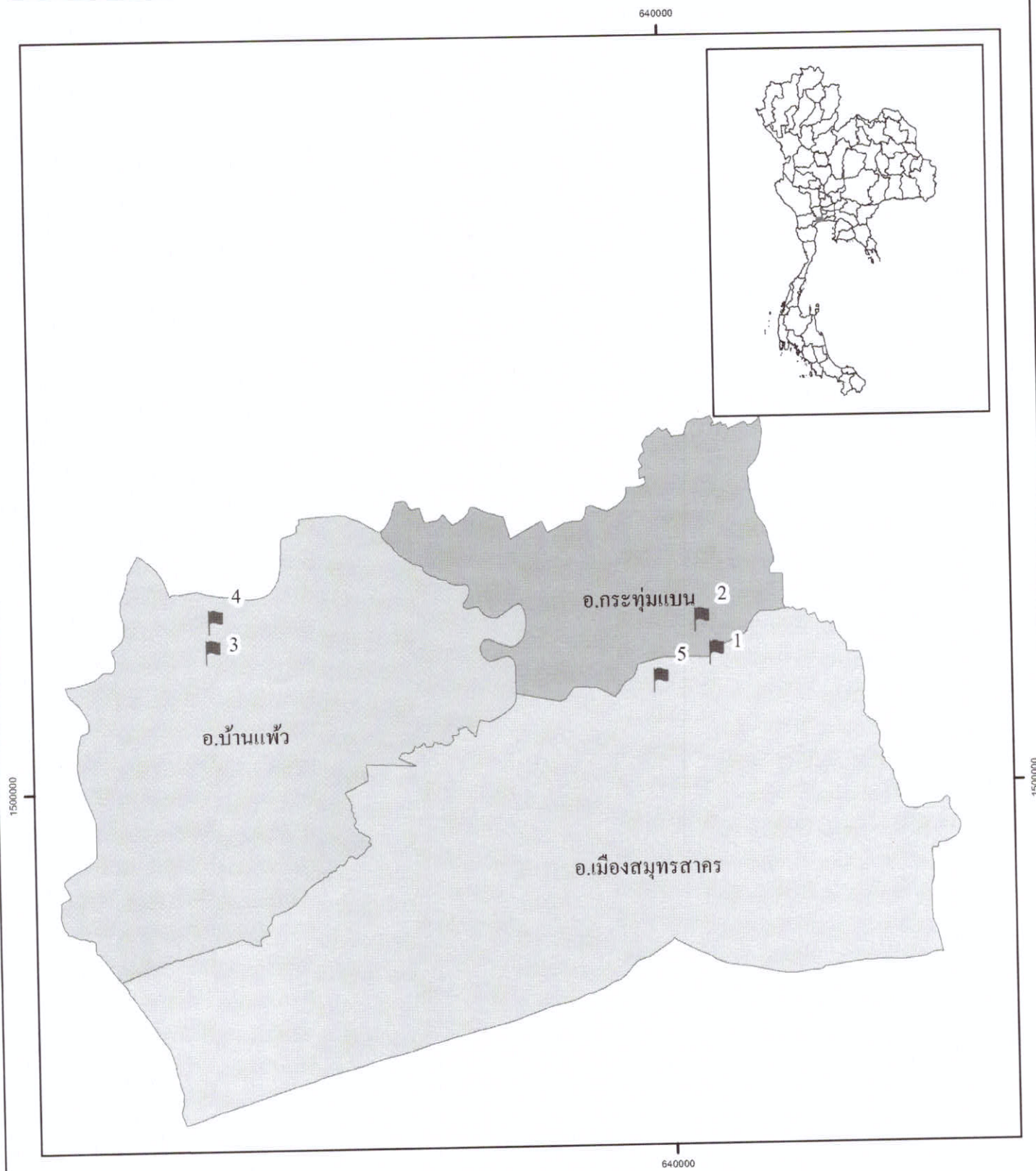

สัญลักษณ์

สถานที่กำจัดขยะมูลฝอย

แนวเขตอำเภอ

N
W
E
S

0 1,875 3,750 7,500 11,250 15,000 Meters

กรมควบคุมมลพิษ
POLLUTION CONTROL DEPARTMENT

ส่วนขยะมูลฝอยและสิ่งปฏิกูล
สำนักจัดการการกากของเสียและสารอันตราย กรมควบคุมมลพิษ
กระทรวงทรัพยากรธรรมชาติและสิ่งแวดล้อม

สถานที่กำจัดขยะมูลฝอยจังหวัดสมุทรสาคร ปี 2557

ลำดับที่	ชื่อสถานที่กำจัดขยะมูลฝอย	ที่อยู่	ผู้ดำเนินการ	จังหวัด	ปีที่เปิดดำเนินการ	กระบวนการ	ความถูกต้องของการดำเนินการ	พิกัดสถานที่กำจัดขยะมูลฝอย				ผู้ทิ้งร่วม	ปริมาณขยะที่เข้าระบบ (ตัน/วัน)
								โซน	ภูมิภาค	พิกัด X	พิกัด Y		
1	บ่อขยะบ. ปลายวิว จำกัด	เลขที่ 110 หมู่ที่ 4 ต.แคราย อ.กระทุ่มแบน จ.สมุทรสาคร	บ. ปลายวิว จำกัด	สมุทรสาคร	2554	Control Dump	ถูกต้อง	47	ภาคกลาง	642305	1506265	7	160
2	บ่อขยะนายเกษม ไพประพันธ์	เลขที่ 20/2 หมู่ที่ 7 ต.คลองมะเดื่อ อ.กระทุ่มแบน จ.สมุทรสาคร	นายเกษม ไพประพันธ์	สมุทรสาคร	N/A	Sanitary/Engineer Landfill	ถูกต้อง	47	ภาคกลาง	641633	1507825	2	54
3	บ่อขยะกฤตธนารียูส	ต.บ้านแพ้ว อ.บ้านแพ้ว จ.สมุทรสาคร	กฤตธนารียูส	สมุทรสาคร	N/A	Control Dump	ถูกต้อง	47	ภาคกลาง	618570	1506651	3	0
4	ไม่ทราบ		ไม่ทราบ	สมุทรสาคร	N/A	Control Dump	ถูกต้อง	47	ภาคกลาง	618715	1508066	1	14
5	บ่อขยะหจก.สมนึก ธุรกิจ	เลขที่ 6 หมู่ที่ 5 ต.นาดี อ.เมือง จ.สมุทรสาคร	หจก.สมนึก ธุรกิจ	สมุทรสาคร	2535	Control Dump	ถูกต้อง	47	ภาคกลาง	639668	1504987	11	160

ภาคผนวก ข – 6

สถานที่กำจัดขยะมูลฝอย

สสภ. 6

แผนที่แสดงตำแหน่งที่ตั้งสถานที่กำจัดขยะมูลฝอย จังหวัดนนทบุรี

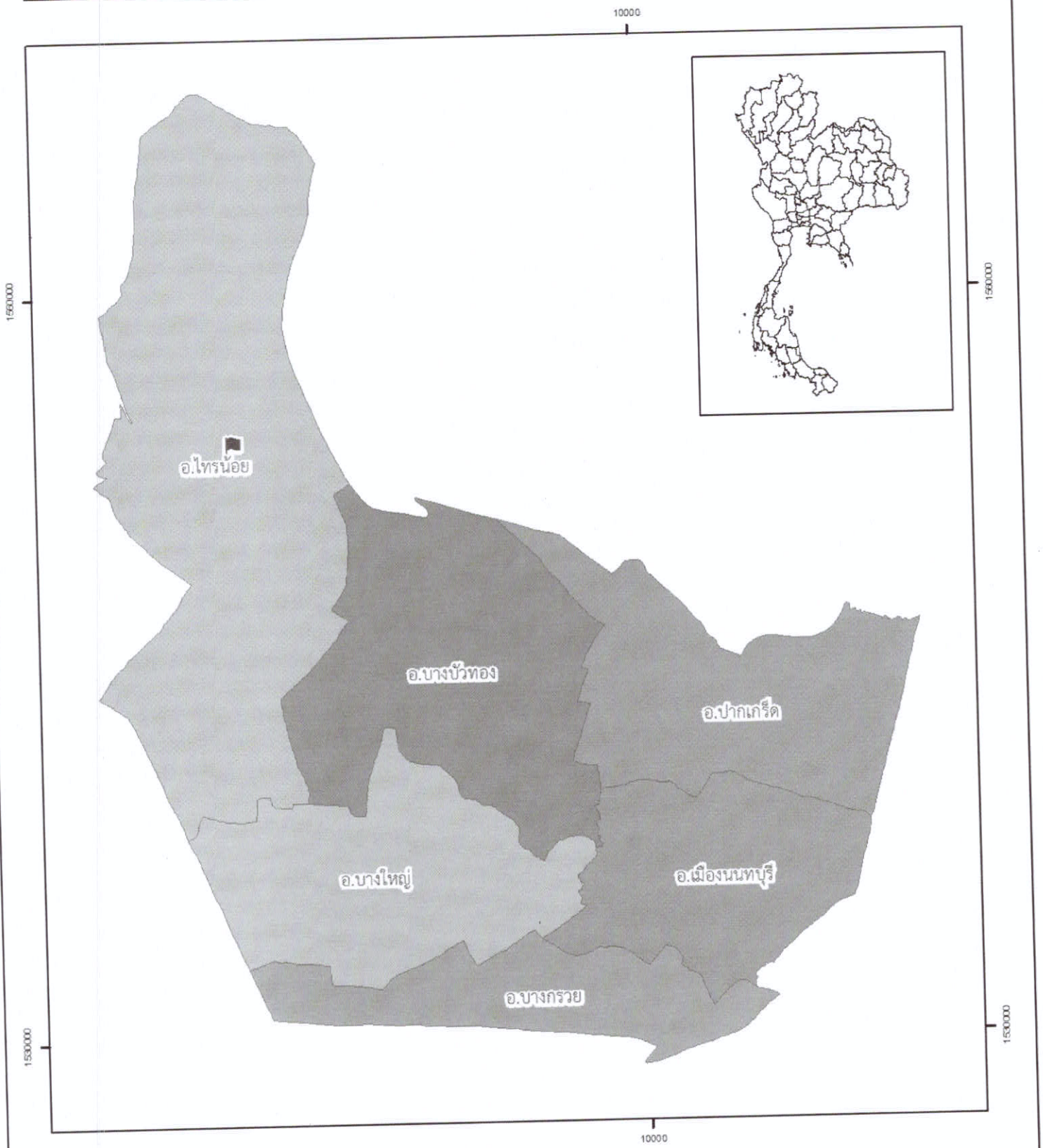

สัญลักษณ์

ตำแหน่งสถานที่กำจัดขยะมูลฝอย

แนวเขตอำเภอ

N
W E
S

0 1,500 3,000 6,000 9,000 12,000
Meters

ส่วนขยะมูลฝอยและสิ่งปฏิกูล
สำนักจัดการการกากของเสียและสารอันตราย กรมควบคุมมลพิษ
กระทรวงทรัพยากรธรรมชาติและสิ่งแวดล้อม

สถานที่กำจัดขยะมูลฝอยจังหวัดนนทบุรี ปี 2557

ลำดับที่	ชื่อสถานที่กำจัดขยะมูลฝอย	ที่อยู่	ผู้ดำเนินการ	จังหวัด	ปีที่เปิดดำเนินการ	กระบวนการ	ความถูกต้องของการดำเนินการ	พิกัดสถานที่กำจัดขยะมูลฝอย				ผู้ทิ้งร่วม	ปริมาณขยะที่เข้าระบบ (ตัน/วัน)
								โซน	ภูมิภาค	พิกัด X	พิกัด Y		
1	บ่อขยะอบจ.นนทบุรี	หมู่ 8 ต.คลองขวาง อ.ไทรน้อย จ.นนทบุรี	อบจ.นนทบุรี	นนทบุรี	2529	Sanitary Landfill	ถูกต้อง	47	ภาคกลาง	641737	1548712	45	1300

แผนที่แสดงที่ตั้งสถานที่กำจัดขยะมูลฝอย จังหวัดปทุมธานี

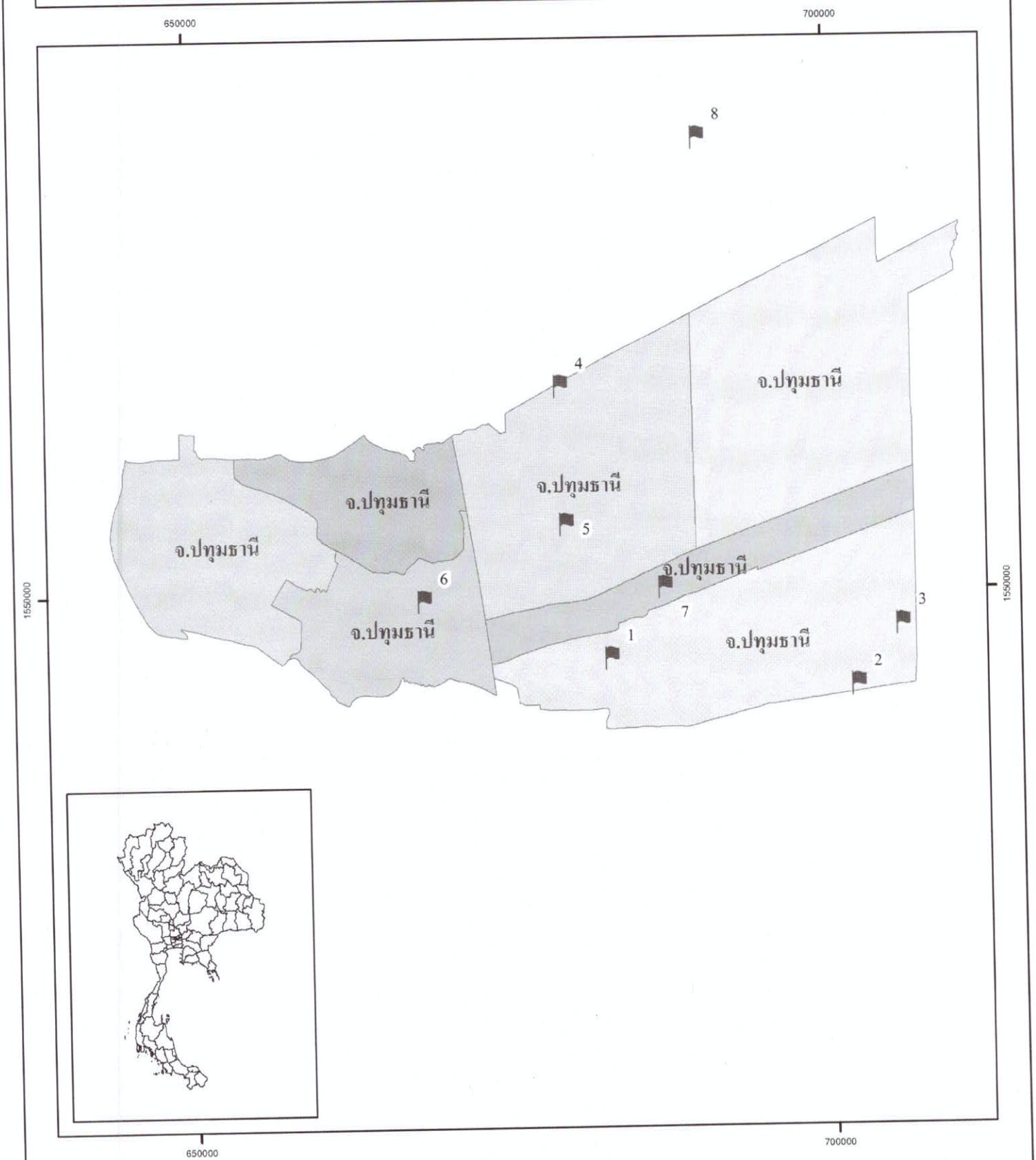

สัญลักษณ์

สถานที่กำจัดขยะมูลฝอย

แนวเขตอำเภอ

N W E S

0 3,250 6,500 13,000 19,500 26,000

Meters

ส่วนขยะมูลฝอยและสิ่งปฏิกูล

สำนักจัดการกากของเสียและสารอันตราย กรมควบคุมมลพิษ

กระทรวงทรัพยากรธรรมชาติและสิ่งแวดล้อม

สถานที่กำจัดขยะมูลฝอยจังหวัดปทุมธานี ปี 2557

ลำดับที่	ชื่อสถานที่กำจัดขยะมูลฝอย	ที่อยู่	ผู้ดำเนินการ	จังหวัด	ปีที่เปิดดำเนินการ	กระบวนการ	ความถูกต้องของการดำเนินการ	พิกัดสถานที่กำจัดขยะมูลฝอย				ผู้ทิ้งร่วม	ปริมาณขยะที่เข้าระบบ (ตัน/วัน)
								โซน	ภูมิภาค	พิกัด X	พิกัด Y		
1	บ่อขยะทม.ลาดสวาย	สถานที่กำจัดขยะมูลฝอย ทม.ลาดสวาย ม.5 ต.ลาดสวาย อ.ลำลูกกา	ทม.ลาดสวาย	ปทุมธานี	2548	Open Dump	ไม่ถูกต้อง	47	ภาคกลาง	682919.00	1544745.00	0	80.00
2	บ่อขยะอบต.ลำไทร	สถานที่กำจัดขยะมูลฝอย อบต. ลำไทร ม.3 ต.ลำไทร. อ.ลำลูกกา	อบต.ลำไทร	ปทุมธานี	2534	Open Dump	ไม่ถูกต้อง	47	ภาคกลาง	702196.00	1542465.00	1	16.00
3	บ่อขยะนายหวังลี ละอองเงิน	สถานที่กำจัดขยะมูลฝอย อบต.พืชอุดม ม.1 ต.พืชอุดม อ.ลำลูกกา	นายหวังลี ละอองเงิน	ปทุมธานี	2553	Open Dump	ไม่ถูกต้อง	47	ภาคกลาง	705728.00	1547202.00	6	96.00
4	บ่อขยะนายสถาพร มาทรัพย์	ม.15 ต.คลองสาม อ.คลองหลวง จ.ปทุมธานี	นายสถาพร มาทรัพย์	ปทุมธานี	2555	Open Dump	ไม่ถูกต้อง	47	ภาคกลาง	679191.74	1566138.58	3	130.00
5	บ่อขยะนายพล ประจักษ์แจ้ง	ซ.10/13 ม.10 ต.คลองสาม อ.คลองหลวง จ.ปทุมธานี	นายพล ประจักษ์แจ้ง	ปทุมธานี	2555	Open Dump	ไม่ถูกต้อง	47	ภาคกลาง	679522.47	1555290.64	2	60.00
6	บ่อขยะนายปัญญา นพขำ	46/1 ม.2 ต.บ้านกลาง อ.เมือง จ.ปทุมธานี	นายปัญญา นพขำ	ปทุมธานี	2557	Open Dump	ไม่ถูกต้อง	47	ภาคกลาง	668307.91	1549373.64	7	70.00
7	บ่อขยะทม.สนั่นรักษ์	ม.4 ต.บึงสนั่น อ.ธัญบุรี จ.ปทุมธานี	ทม.สนั่นรักษ์	ปทุมธานี	2545	Open Dump	ไม่ถูกต้อง	47	ภาคกลาง	687167.24	1550300.77	2	42.00
8	บ่อขยะทม.ท่าโขลง	สถานที่กำจัดขยะมูลฝอย (หลังนิคมอุตสาหกรรมนวนคร) ม.19 ต.คลองหนึ่ง อ.คลองหลวง	บ. รักษ์บ้านเรา จำกัด	ปทุมธานี	2553	Open Dump	ไม่ถูกต้อง	47	ภาคกลาง	690213.00	1585529.00	1	120.00

แผนที่แสดงตำแหน่งที่ตั้งสถานที่กำจัดขยะมูลฝอย จังหวัดอ่างทอง

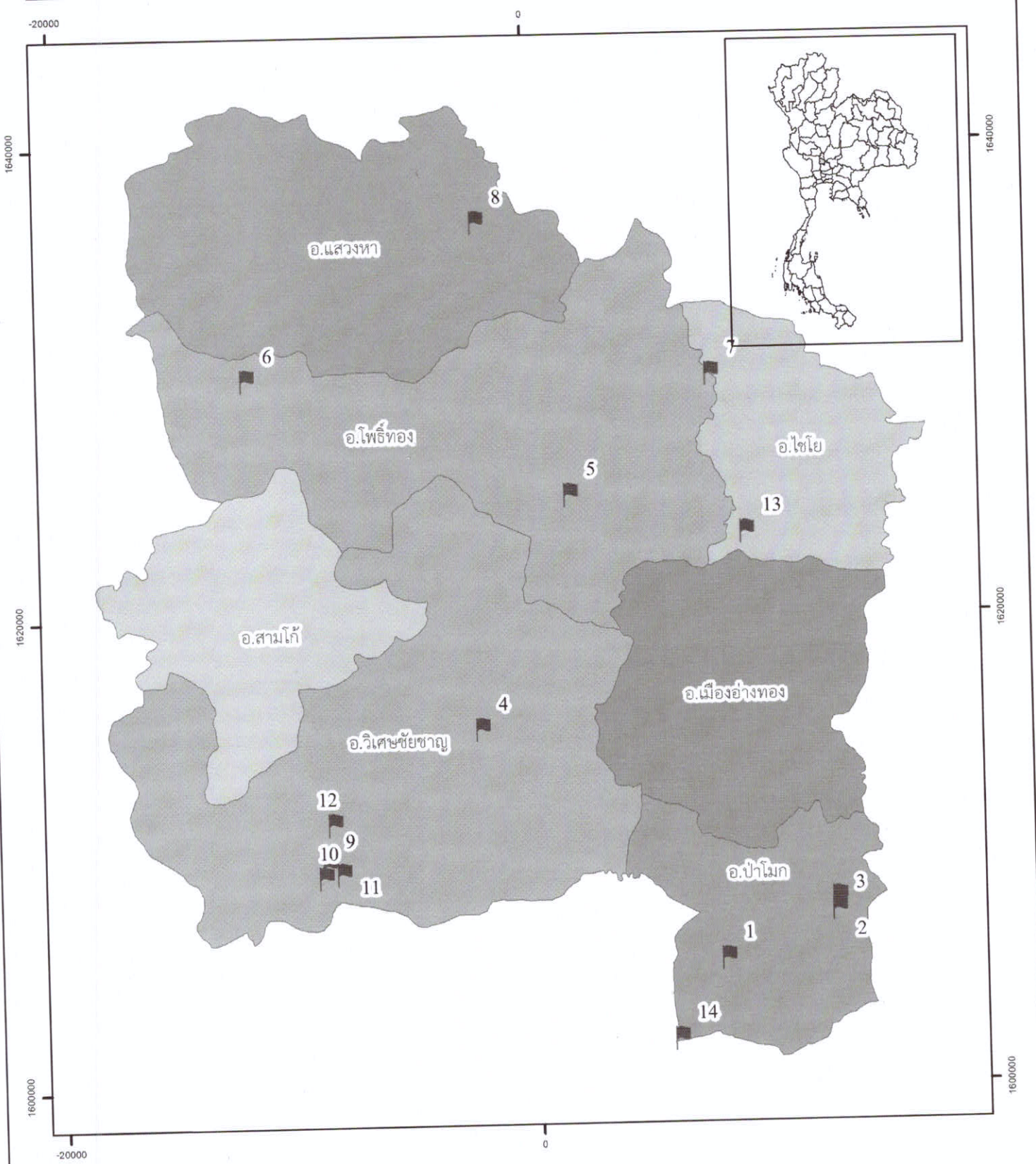

สัญลักษณ์

ตำแหน่งสถานที่กำจัดขยะมูลฝอย

แนวเขตอำเภอ

N
W
E
S

0 1,800 3,600 7,200 10,800 14,400

Meters

ส่วนขยะมูลฝอยและสิ่งปฏิกูล
สำนักจัดการกากของเสียและสารอันตราย กรมควบคุมมลพิษ
กระทรวงทรัพยากรธรรมชาติและสิ่งแวดล้อม

สถานที่กำจัดขยะมูลฝอยจังหวัดอ่างทอง ปี 2557

ลำดับที่	ชื่อสถานที่กำจัดขยะมูลฝอย	ที่อยู่	ผู้ดำเนินการ	จังหวัด	ปีที่เปิดดำเนินการ	กระบวนการ	ความถูกต้องของการดำเนินการ	พิกัดสถานที่กำจัดขยะมูลฝอย				ผู้ทิ้งร่วม	ปริมาณขยะที่เข้าระบบ (ตัน/วัน)
								โซน	ภูมิภาค	พิกัด X	พิกัด Y		
1	บ่อขยะทต.ป่าโมก	ม.5 ต.เอกราช อ.ป่าโมก จ.อ่างทอง	ทต.ป่าโมก	อ่างทอง	2520	Open Dump	ไม่ถูกต้อง	47	ภาคกลาง	655075	1600917	1	13.00
2	บ่อขยะอบต.สายทอง	ม.1 ต.สายทอง อ.ป่าโมก จ.อ่างทอง	อบต.สายทอง	อ่างทอง	2540	Open Dump	ไม่ถูกต้อง	47	ภาคกลาง	659745	1603561	0	1.50
3	บ่อขยะอบต.โรงช้าง	หมู่ที่ 4 ต.โรงช้าง อ.ป่าโมก จ.อ่างทอง	อบต.โรงช้าง	อ่างทอง	2551	Open Dump	ไม่ถูกต้อง	47	ภาคกลาง	659737	1603061	0	3.00
4	บ่อขยะนายปรีชา หิรัญเมฆาวนิช (ทต.ท่าช้าง)	ต.ท่าช้าง อ.วิเศษชัยชาญ จ.อ่างทอง	นายปรีชา หิรัญเมฆาวนิช	อ่างทอง	2540	Open Dump	ไม่ถูกต้อง	47	ภาคกลาง	644646	1610496	6	20.00
5	บ่อขยะทต.โพธิ์ทอง	ม.1 ต.อ่างแก้ว อ.โพธิ์ทอง จ.อ่างทอง	ทต.โพธิ์ทอง	อ่างทอง	2535	Open Dump	ไม่ถูกต้อง	47	ภาคกลาง	648299	1620488	0	4.00
6	บ่อขยะทต.รำมะสัก	ม.9 ต.รำมะสัก อ.โพธิ์ทอง จ.อ่างทอง	ทต.รำมะสัก	อ่างทอง	2537	Open Dump	ไม่ถูกต้อง	47	ภาคกลาง	634613	1625142	0	1.50
7	บ่อขยะทต.เกษไชโย	ม.7 ต.ไชโย อ.ไชโย จ.อ่างทอง	ทต.เกษไชโย	อ่างทอง	2547	Open Dump	ไม่ถูกต้อง	47	ภาคกลาง	654201	1625670	0	2.00
8	บ่อขยะทต.เพชรเมืองทอง	หมู่ที่ 14 ต.แสวงหา อ.แสวงหา จ.อ่างทอง	ทต.เพชรเมืองทอง	อ่างทอง	2535	Open Dump	ไม่ถูกต้อง	47	ภาคกลาง	644242	1631956	0	1.50
9	บ่อขยะอบต.หลักแก้ว	1) ศาลาประชาคม ม.1 ต.หลักแก้ว อ.วิเศษชัยชาญ จ.อ่างทอง	อบต.หลักแก้ว	อ่างทอง	2550	Open Dump	ไม่ถูกต้อง	47	ภาคกลาง	638206	1604667	0	2.00
10	บ่อขยะอบต.หลักแก้ว	2) บ้านลาดหญ้าไทร ม.3 ต.หลักแก้ว อ.วิเศษชัยชาญ จ.อ่างทอง	อบต.หลักแก้ว	อ่างทอง	2550	Open Dump	ไม่ถูกต้อง	47	ภาคกลาง	638074	1604152	0	2.00
11	บ่อขยะอบต.หลักแก้ว	3) บ้านคลองลำโรง ม.4 ต.หลักแก้ว อ.วิเศษชัยชาญ จ.อ่างทอง	อบต.หลักแก้ว	อ่างทอง	2550	Open Dump	ไม่ถูกต้อง	47	ภาคกลาง	638826	1604324	0	2.00
12	บ่อขยะอบต.หลักแก้ว	4) 99 ม.6 ต.หลักแก้ว อ.วิเศษชัยชาญ จ.อ่างทอง	อบต.หลักแก้ว	อ่างทอง	2550	Open Dump	ไม่ถูกต้อง	47	ภาคกลาง	638430	1606420	0	2.00
13	บ่อขยะทม.อ่างทอง	บ้านโตนด ม. 3 ต.เทวราช อ.ไชโย จ.อ่างทอง	ทม.อ่างทอง	อ่างทอง	2544	Controlled Dump	ไม่ถูกต้อง	47	ภาคกลาง	655753	1619023	24	97.00
14	บ่อขยะอบต.โผงเผง	ม.5 ต.โผงเผง อ.ป่าโมก จ.อ่างทอง	อบต.โผงเผง	อ่างทอง	2545	Open Dump	ไม่ถูกต้อง	47	ภาคกลาง	653118	1597474	0	2.00

แผนที่แสดงตำแหน่งที่ตั้งสถานที่กำจัดขยะมูลฝอย จังหวัดสมุทรปราการ

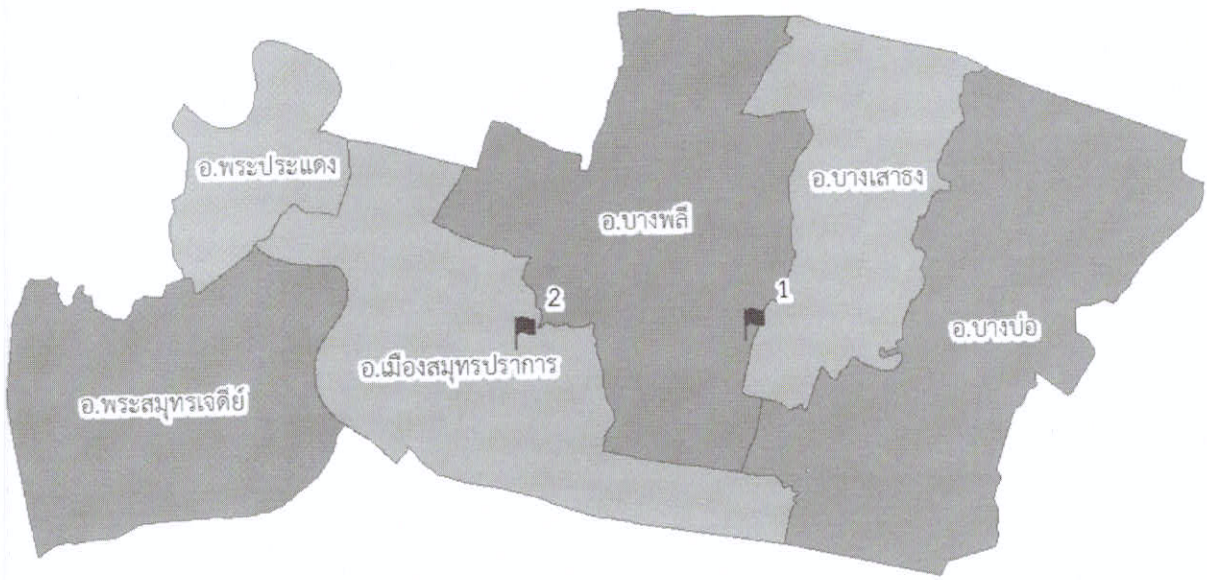

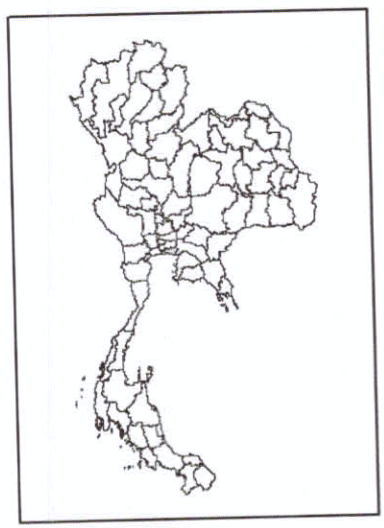

10000 40000 1530000 1500000 1470000

สัญลักษณ์

ตำแหน่งสถานที่กำจัดขยะมูลฝอย

แนวเขตอำเภอ

N W E S

0 2,500 5,000 10,000 15,000 20,000 Meters

ส่วนขยะมูลฝอยและสิ่งปฏิกูล
สำนักจัดการการกากของเสียและสารอันตราย กรมควบคุมมลพิษ
กระทรวงทรัพยากรธรรมชาติและสิ่งแวดล้อม

สถานที่กำจัดขยะมูลฝอยจังหวัดสมุทรปราการ ปี 2557

ลำดับที่	ชื่อสถานที่กำจัดขยะมูลฝอย	ที่อยู่	ผู้ดำเนินการ	จังหวัด	ปีที่เปิดดำเนินการ	กระบวนการ	ความถูกต้องของการดำเนินการ	พิกัดสถานที่กำจัดขยะมูลฝอย				ผู้ทิ้งร่วม	ปริมาณขยะที่เข้าระบบ (ตัน/วัน)
								โซน	ภูมิภาค	พิกัด X	พิกัด Y		
1	บ่อขยะเอกชนอบต.บางปลา (ปิด)	134/5 ม.9 ต.บางปลา อ.บางพลี จ.สมุทรปราการ	บ.แพลนเนอร์ซิส	สมุทรปราการ	2553	Control Dump	ถูกต้อง	47	ภาคกลาง	691393	1502500	0	0
2	บ่อขยะเอกชนอบต.แพรกษา	อีสเทิร์นเอ็นเนอจี 139 ม.5 ถ.พุทธรักษา ต.แพรกษาใหม่ อ.เมือง จ.สมุทรปราการ	อีสเทิร์นเอ็นเนอ	สมุทรปราการ	2539	Control Dump	ถูกต้อง	47	ภาคกลาง	680617	1502013	40	1,500.00

แผนที่แสดงตำแหน่งที่ตั้งสถานที่กำจัดขยะมูลฝอย จังหวัดพระนครศรีอยุธยา

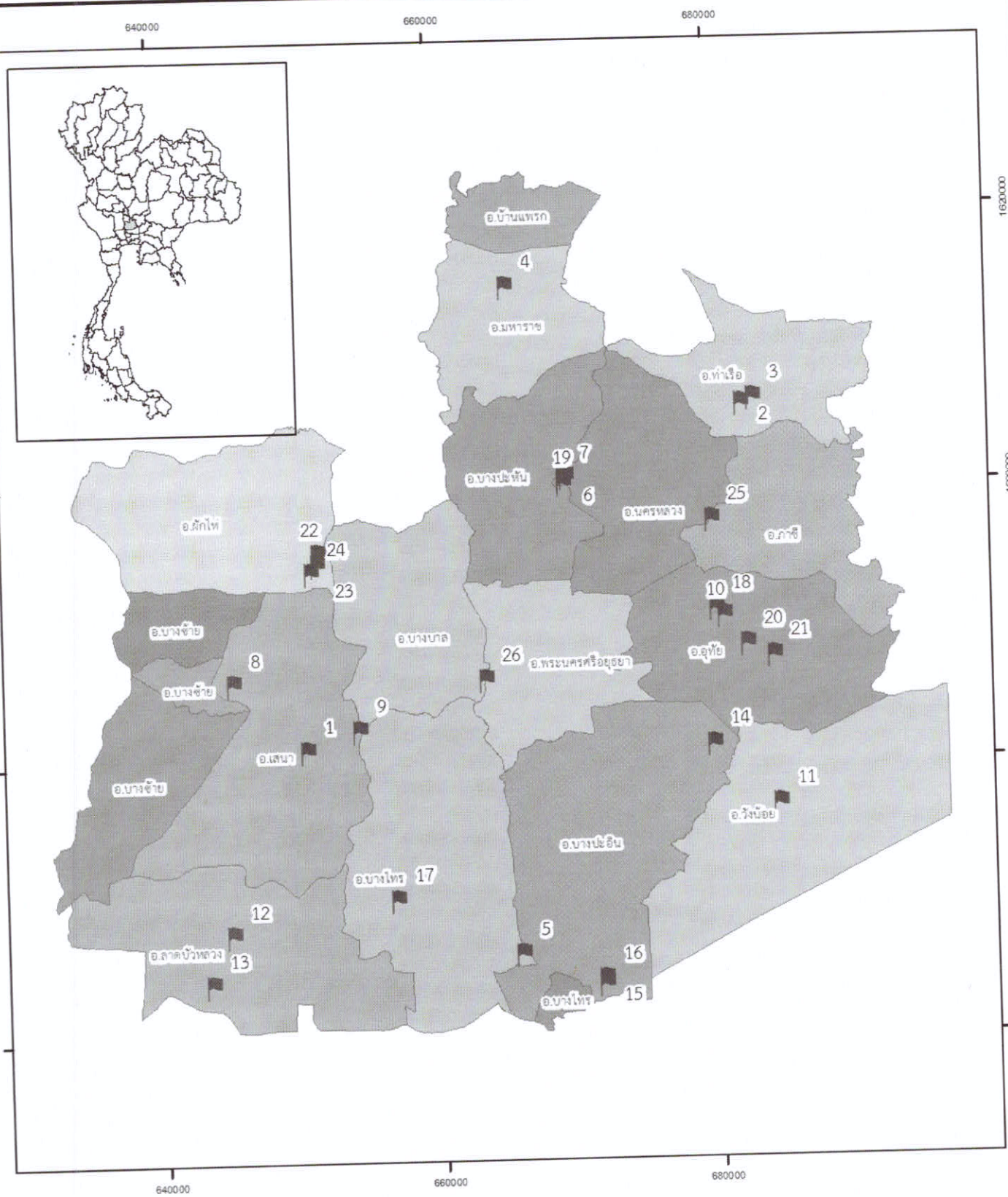

สัญลักษณ์

- ตำแหน่งสถานที่กำจัดขยะมูลฝอย
- แนวเขตอำเภอ

กรมควบคุมมลพิษ
POLLUTION CONTROL DEPARTMENT

ส่วนขยะมูลฝอยและสิ่งปฏิกูล

สำนักจัดการกากของเสียและสารอันตราย กรมควบคุมมลพิษ

กระทรวงทรัพยากรธรรมชาติและสิ่งแวดล้อม

สถานที่กำจัดขยะมูลฝอยจังหวัดพระนครศรีอยุธยา ปี 2557

ลำดับที่	ชื่อสถานที่กำจัดขยะมูลฝอย	ที่อยู่	ผู้ดำเนินการ	จังหวัด	ปีที่เปิดดำเนินการ	กระบวนการ	ความถูกต้องของการดำเนินการ	พิกัดสถานที่กำจัดขยะมูลฝอย				ผู้ทิ้งร่วม	ปริมาณขยะที่เข้าระบบ (ตัน/วัน)
								โซน	ภูมิภาค	พิกัด X	พิกัด Y		
1	บ่อขยะทม.เสนา	54 ม.5 ต.สามกอ อ.เสนา จ.พระนครศรีอยุธยา	ทม.เสนา	อยุธยา	0	Incinerator	ถูกต้อง	47	ภาคกลาง	650672	1580855	13	40.00
2	บ่อขยะทต.ท่าเรือ	ถ.ท่าเรือ-ภาชี ต.โพธิ์เอน อ.ท่าเรือ จ.พระนครศรีอยุธยา	ทต.ท่าเรือ	อยุธยา	2529	Open Dump	ไม่ถูกต้อง	47	ภาคกลาง	682414	1605459	9	42.00
3	บ่อขยะทต.ท่าหลวง	หมู่ 11 ตำบลศาลาลอย อำเภอท่าเรือ จังหวัดพระนครศรีอยุธยา	ทต.ท่าหลวง	อยุธยา	2536	Open Dump	ไม่ถูกต้อง	47	ภาคกลาง	683259	1605855	0	0.00
4	บ่อขยะทต.โรงช้าง	ม.6 ต.พิตเพียน อ.มหาราช จ.พระนครศรีอยุธยา	ทต.โรงช้าง	อยุธยา	2540	Open Dump	ไม่ถูกต้อง	47	ภาคกลาง	665599	1614238	0	17.00
5	บ่อขยะทต.ราชคราม	ม.3 ต.ช้างใหญ่ อ.บางไทร จ.พระนครศรีอยุธยา	ทต.ราชคราม	อยุธยา	2542	Open Dump	ไม่ถูกต้อง	47	ภาคกลาง	665856	1565956	0	8.00
6	บ่อขยะทต.นครหลวง	ม.3 ต.บางระกำ อ.นครหลวง จ.พระนครศรีอยุธยา	ทต.นครหลวง	อยุธยา	2545	Open Dump	ไม่ถูกต้อง	47	ภาคกลาง	669718	1600432	4	40.00
7	บ่อขยะทต.บางปะหัน	ม.3 ต.บางพระครู อ.นครหลวง จ.พระนครศรีอยุธยา	ทต.บางปะหัน	อยุธยา	2541	Open Dump	ไม่ถูกต้อง	47	ภาคกลาง	669512	1600302	2	11.00
8	บ่อขยะทต.เจ้าเจ็ด	ม.2 ต.เจ้าเจ็ด อ.เสนา จ.พระนครศรอยุธยา	ทต.เจ้าเจ็ด	อยุธยา	2540	Open Dump	ไม่ถูกต้อง	47	ภาคกลาง	645444	1585794	0	3.00
9	บ่อขยะทต.บางนมโค	ม.7 ต.บางนมโค อ.เสนา จ.พระนครศรีอยุธยา	ทต.บางนมโค	อยุธยา	2549	Open Dump	ไม่ถูกต้อง	47	ภาคกลาง	654494	1582310	0	13.00
10	บ่อขยะทต.อุทัย	ทต.อุทัย	ทต.อุทัย	อยุธยา	2527	Open Dump	ไม่ถูกต้อง	47	ภาคกลาง	680916	1590262	0	15.00
11	บ่อขยะทม.ลำตาเสา	ม.5 ต.ลำตาเสา อ.วังน้อย จ.พระนครศรีอยุธยา	ทม.ลำตาเสา	อยุธยา	2543	Open Dump	ไม่ถูกต้อง	47	ภาคกลาง	684672	1576524	0	35.00
12	บ่อขยะทต.ลาดบัวหลวง	ม.1 ต.ลาดบัวหลวง อ.ลาดบัวหลวง จ.พระนครศรีอยุธยา	ทต.ลาดบัวหลวง	อยุธยา	2543	Open Dump	ไม่ถูกต้อง	47	ภาคกลาง	645067	1567586	0	2.00
13	บ่อขยะทต.สามเมือง	ม.4 ต.สามเมือง อ.ลาดบัวหลวง จ.พระนครศรีอยุธยา	ทต.สามเมือง	อยุธยา	2542	Open Dump	ไม่ถูกต้อง	47	ภาคกลาง	643510	1564050	0	12.00
14	บ่อขยะทต.บ้านสร้าง	ม.5 ต.บ้านสร้าง อ.บางปะอิน จ.พระนครศรีอยุธยา	ทต.บ้านสร้าง	อยุธยา	2540	Open Dump	ไม่ถูกต้อง	47	ภาคกลาง	679998	1580923	0	30.00
15	บ่อขยะทต.ภาชี	ม.1 ต.ภาชี อ.ภาชี จ.พระนครศรีอยุธยา	ทต.ภาชี	อยุธยา	2539	Open Dump	ไม่ถูกต้อง	47	ภาคกลาง	671805	1563683	0	5.70
16	บ่อขยะนายสมประสงค์ ช่างทอง	เลขที่ 5 หมู่ 11 ต.เชียงรากน้อย อ.บางปะอิน	นายสมประสงค์ ช่างทอง	อยุธยา	2550	Open Dump	ไม่ถูกต้อง	47	ภาคกลาง	671834	1564083	3	73.00
17	บ่อขยะหจก.บางไทรรีไซเคิล	ม.5 ต.บางพลี อ.บางไทร จ.พระนครศรีอยุธยา	หจก.บางไทรรีไซเคิล	อยุธยา	2550	Control Dump	ไม่ถูกต้อง	47	ภาคกลาง	656965	1570042	51	350.00
18	บ่อขยะเอกชน ม.12 อุทัย	ม.12 ต.อุทัย อ.อุทัย จ.พระนครศรีอยุธยา	บ่อขยะเอกชน ม.12 อุทัย	อยุธยา	2551	Open Dump	ไม่ถูกต้อง	47	ภาคกลาง	680346	1590752	19	180.00
19	บ่อขยะอบต.แม่ลา	ม.3 ต.บางระกำ อ.นครหลวง จ.พระนครศรีอยุธยา	อบต.แม่ลา	อยุธยา	2539	Open Dump	ไม่ถูกต้อง	47	ภาคกลาง	669517	1599958	1	7.00
20	บ่อขยะอบต.บ้านหีบ	อบต.บ้านหีบ (วัดบ้านหีบ)	อบต.บ้านหีบ	อยุธยา	2553	Incinerator	ไม่ถูกต้อง	47	ภาคกลาง	682533	1588117	0	3.00
21	บ่อขยะอบต.บ้านหีบ	อบต.บ้านหีบ (วัดนางชี)	อบต.บ้านหีบ	อยุธยา	2553	Incinerator	ไม่ถูกต้อง	47	ภาคกลาง	684440	1587274	0	3.00
22	บ่อขยะอบต.กุฎี	อบต.กุฎี (ม.7)	อบต.กุฎี	อยุธยา	2550	Incinerator	ไม่ถูกต้อง	47	ภาคกลาง	651745	1595126	0	2.00
23	บ่อขยะอบต.กุฎี	อบต.กุฎี (ม.10)	อบต.กุฎี	อยุธยา	2550	Incinerator	ไม่ถูกต้อง	47	ภาคกลาง	651681	1594341	0	2.00
24	บ่อขยะอบต.กุฎี	อบต.กุฎี (ม.12)	อบต.กุฎี	อยุธยา	2545	Incinerator	ไม่ถูกต้อง	47	ภาคกลาง	651205	1593737	0	2.00
25	บ่อขยะอบต.พระแก้ว	อบต.พระแก้ว (ม.3)	อบต.พระแก้ว	อยุธยา	2545	Incinerator	ไม่ถูกต้อง	47	ภาคกลาง	680170	1597114	0	1.00
26	บ่อขยะทน.พระนครศรีอยุธยา	ม.8 ต.บ้านป้อม อ.พระนครศรีอยุธยา จ.พระนครศรีอยุธยา	ทน.พระนครศรีอยุธยา	อยุธยา	2529	Open Dump	ไม่ถูกต้อง	47	ภาคกลาง	663674	1585846	14	140.00

แผนที่แสดงตำแหน่งที่ตั้งสถานที่กำจัดขยะมูลฝอย จังหวัดสิงห์บุรี

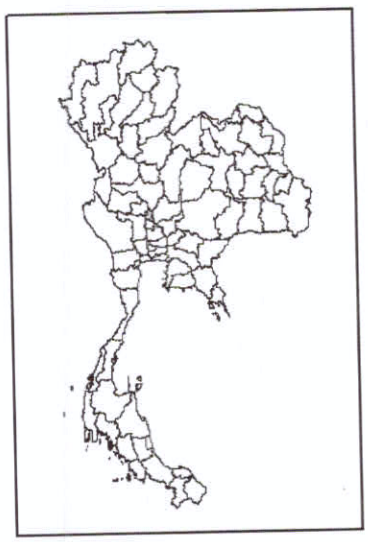

สัญลักษณ์

ตำแหน่งสถานที่กำจัดขยะมูลฝอย

แนวเขตอำเภอ

N
W E
S

0 2,000 4,000 8,000 12,000 16,000
Meters

ส่วนขยะมูลฝอยและสิ่งปฏิกูล
สำนักจัดการการกากของเสียและสารอันตราย กรมควบคุมมลพิษ
กระทรวงทรัพยากรธรรมชาติและสิ่งแวดล้อม

สถานที่กำจัดขยะมูลฝอยจังหวัดสิงห์บุรี ปี 2557

ลำดับที่	ชื่อสถานที่กำจัดขยะมูลฝอย	ที่อยู่	ผู้ดำเนินการ	จังหวัด	ปีที่เปิดดำเนินการ	กระบวนการ	ความถูกต้องของการดำเนินการ	พิกัดสถานที่กำจัดขยะมูลฝอย				ผู้ทิ้งร่วม	ปริมาณขยะที่เข้าระบบ (ตัน/วัน)
								โซน	ภูมิภาค	พิกัด X	พิกัด Y		
1	บ่อขยะอบต.อินทรบุรี	คอนแสงจันทร์ ม.3 ถ.อินทร์บุรี-ห้วยชันถึงสิงห์บุรี-ชัยนาท ต.อินทร์บุรี จ.สิงห์บุรี (ปิดบ่อ)	อบต.อินทรบุรี	สิงห์บุรี	2554	Incinerator	ไม่ถูกต้อง	47	ภาคกลาง	641032	1659447	0	0
2	บ่อขยะอบต.ชีน้ำร้าย	ม. 4 ต.ชีน้ำร้าย อ.อินทร์บุรี จ.สิงห์บุรี	อบต.ชีน้ำร้าย	สิงห์บุรี	2548	Open Dump	ไม่ถูกต้อง	47	ภาคกลาง	640700	1666668	0	1
3	บ่อขยะทต.ปากบาง	บ้านบางชัน ม.5 ต.พรหมบุรี อ.พรหมบุรี จ.สิงห์บุรี	ทต.ปากบาง	สิงห์บุรี	2551	Open Dump	ไม่ถูกต้อง	47	ภาคกลาง	657225	1639741	1	11
4	บ่อขยะอบต.บ้านหม้อ	ม. 5 ต.บ้านหม้อ อ.พรหมบุรี จ.สิงห์บุรี	อบต.บ้านหม้อ	สิงห์บุรี	2538	Open Dump	ไม่ถูกต้อง	47	ภาคกลาง	659681	1630270	0	3
5	บ่อขยะอบต.พระงาม	วัดปราสาท ม.5 ถ.สิงห์บุรี-อ่างทอง ต.พระงาม อ.พรหมบุรี จ.สิงห์บุรี (ปิดบ่อ)	อบต.พระงาม	สิงห์บุรี	2553	Incinerator	ไม่ถูกต้อง	47	ภาคกลาง	655068	1633010	0	0
6	บ่อขยะทต.ถอนสมอ	ม.2 ต.ถอนสมอ อ.ท่าช้าง จ.สิงห์บุรี	ทต.ถอนสมอ	สิงห์บุรี	2539	Open Dump	ไม่ถูกต้อง	47	ภาคกลาง	648672	1630705	0	3
7	บ่อขยะทม.บางระจัน	ม. 3 ต.สิงห์ อ.บางระจัน จ.สิงห์บุรี	ทม.บางระจัน	สิงห์บุรี	2536	Open Dump	ไม่ถูกต้อง	47	ภาคกลาง	643440	1646398	1	31
8	บ่อขยะทม.สิงห์บุรี	หมู่ที่ 6 ถ.สิงห์บุรี-บางระจัน ต.ต้นโพธิ์ อ.เมือง จ.สิงห์บุรี	ทม.สิงห์บุรี	สิงห์บุรี	2525	Control Dump	ไม่ถูกต้อง	47	ภาคกลาง	647833	1645923	9	45

ภาคผนวก ข – 7

สถานที่กำจัดขยะมูลฝอย

สสภ. 7

แผนที่แสดงตำแหน่งที่ตั้งสถานที่กำจัดขยะมูลฝอย จังหวัดสระบุรี

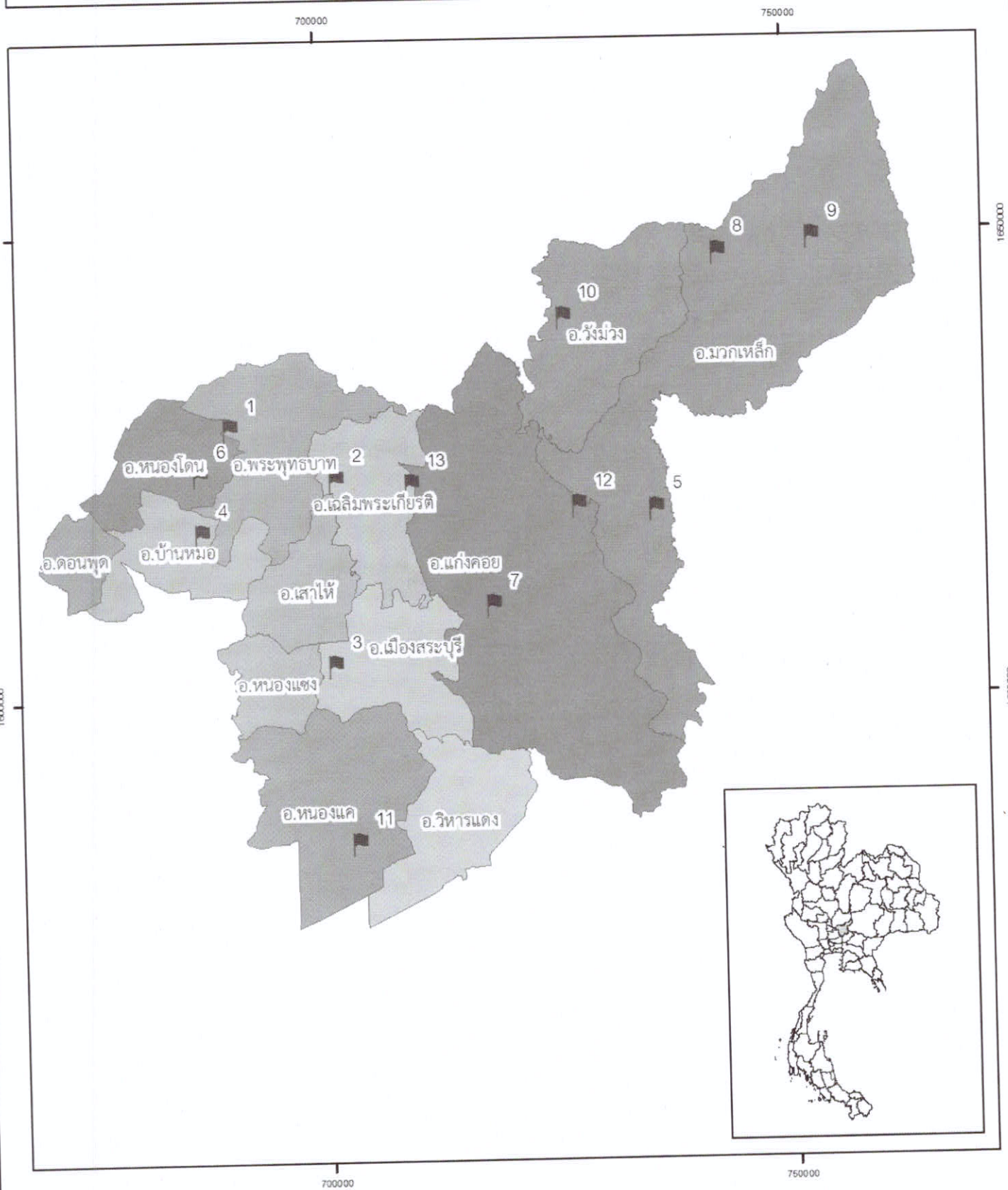

สัญลักษณ์

ตำแหน่งสถานที่กำจัดขยะมูลฝอย

แนวเขตอำเภอ

N W E S

0 4,500 9,000 18,000 27,000 36,000 Meters

ส่วนขยะมูลฝอยและสิ่งปฏิกูล
สำนักจัดการการกากของเสียและสารอันตราย กรมควบคุมมลพิษ
กระทรวงทรัพยากรธรรมชาติและสิ่งแวดล้อม

สถานที่กำจัดขยะมูลฝอยจังหวัดสระบุรี ปี 2557

ลำดับที่	ชื่อสถานที่กำจัดขยะมูลฝอย	ที่อยู่	ผู้ดำเนินการ	จังหวัด	ปีที่เปิดดำเนินการ	กระบวนการ	ความถูกต้องของการดำเนินการ	พิกัดสถานที่กำจัดขยะมูลฝอย				ผู้ทิ้งร่วม	ปริมาณขยะที่เข้าระบบ (ตัน/วัน)
								โซน	ภูมิภาค	พิกัด X	พิกัด Y		
1	บ่อขยะทม.พระพุทธบาท	บ้านพุขามหวาน หมู่ 5 ต.พระพุทธบาท อ.พระพุทธบาท จ.สระบุรี	ทม.พระพุทธบาท	สระบุรี	2538	Open Dump	ไม่ถูกต้อง	47	ภาคกลาง	690472	1629100	13	65.00
2	บ่อขยะทต.หน้าพระลาน	บ้านหนองสามห้าง หมู่ 9 ต.หน้าพระลาน อ.เฉลิมพระเกียรติ จ.สระบุรี	ทต.หน้าพระลาน	สระบุรี	2521	Open Dump	ไม่ถูกต้อง	47	ภาคกลาง	701644	1623499	1	8.50
3	บ่อขยะอบต.หนองโน	บ้านหนองโนเหนือ หมู่ที่ 3 ต.หนองโน อ.เมือง จ.สระบุรี	อบต.หนองโน	สระบุรี	2555	Open Dump	ไม่ถูกต้อง	47	ภาคกลาง	701313	1603519	1	1.00
4	บ่อขยะอบต.เมืองขีดขิน	บ้านสะพานดิน หมู่ที่ 8 ต.บ้านหมอ อ.บ้านหมอ จ.สระบุรี	อบต.เมืองขีดขิน	สระบุรี	2546	Open Dump	ไม่ถูกต้อง	47	ภาคกลาง	687196	1617830	10	50.00
5	บ่อขยะทต.มวกเหล็ก	บ้านเขามะกอก หมู่ 5 ต.มิตรภาพ อ.มวกเหล็ก จ.สระบุรี	ทต.มวกเหล็ก	สระบุรี	2535	Open Dump	ไม่ถูกต้อง	47	ภาคกลาง	736078	1619997	0	5.00
6	บ่อขยะทต.พุกร่าง	บ้านหนองโคก หมู่ 8 ต.พุกร่าง อ.พระพุทธบาท จ.สระบุรี	ทต.พุกร่าง	สระบุรี	2539	Open Dump	ไม่ถูกต้อง	47	ภาคกลาง	687148	1624202	1	6.25
7	บ่อขยะอบต.ตาลเดี่ยว	บ้านโคกเชือก หมู่ที่ 9 ต.ตาลเดี่ยว อ.แก่งคอย จ.สระบุรี	อบต.ตาลเดี่ยว	สระบุรี	2546	Open Dump	ไม่ถูกต้อง	47	ภาคกลาง	718365	1609830	1	8.00
8	บ่อขยะอบต.ซับสนุ่น	บ้านซับขาม หมู่ 4 ต.ซับสนุ่น อ.มวกเหล็ก จ.สระบุรี	อบต.ซับสนุ่น	สระบุรี	2540	Open Dump	ไม่ถูกต้อง	47	ภาคกลาง	743075	1647481	1	4.30
9	บ่อขยะอบต.ลำพญากลาง	บ้านหนองดินแดง หมู่ที่ 11 ต.ลำพญากลาง อ.มวกเหล็ก จ.สระบุรี	อบต.ลำพญากลาง	สระบุรี	2542	Open Dump	ไม่ถูกต้อง	47	ภาคกลาง	753217	1648912	1	10.00
10	บ่อขยะทต.วังม่วง	บ้านคำพราน หมู่ 1 ต.คำพราน อ.วังม่วง จ.สระบุรี	ทต.วังม่วง	สระบุรี	2534	Open Dump	ไม่ถูกต้อง	47	ภาคกลาง	726420	1640738	0	2.00
11	บ่อขยะทต.หนองแค	บ้านหนองจรเข้ หมู่ 5 ต.หนองจรเข้ อ.หนองแค จ.สระบุรี	ทต.หนองแค	สระบุรี	2545	Sanitary Landfill	ถูกต้อง	47	ภาคกลาง	703467	1584297	2	17.00
12	บ่อขยะบ.ทีพีไอ โพลีน	ถ.มิตรภาพแก่งคอย-มวกเหล็ก อ.แก่งคอย จ.สระบุรี	บ.ทีพีไอ โพลีน	สระบุรี	2553	อื่นๆ	ถูกต้อง	47	ภาคกลาง	727712	1620426	58	500.00
13	บ่อขยะทม.สระบุรี	บ้นโคกดินแดง หมู่ 11 ต.พุแค อ.เฉลิมพระเกียรติ จ. สระบุรี	ทม.สระบุรี	สระบุรี	2546	Sanitary Landfill	ถูกต้อง	47	ภาคกลาง	709782	1622846	4	51.00

แผนที่แสดงตำแหน่งที่ตั้งสถานที่กำจัดขยะมูลฝอย จังหวัดลพบุรี

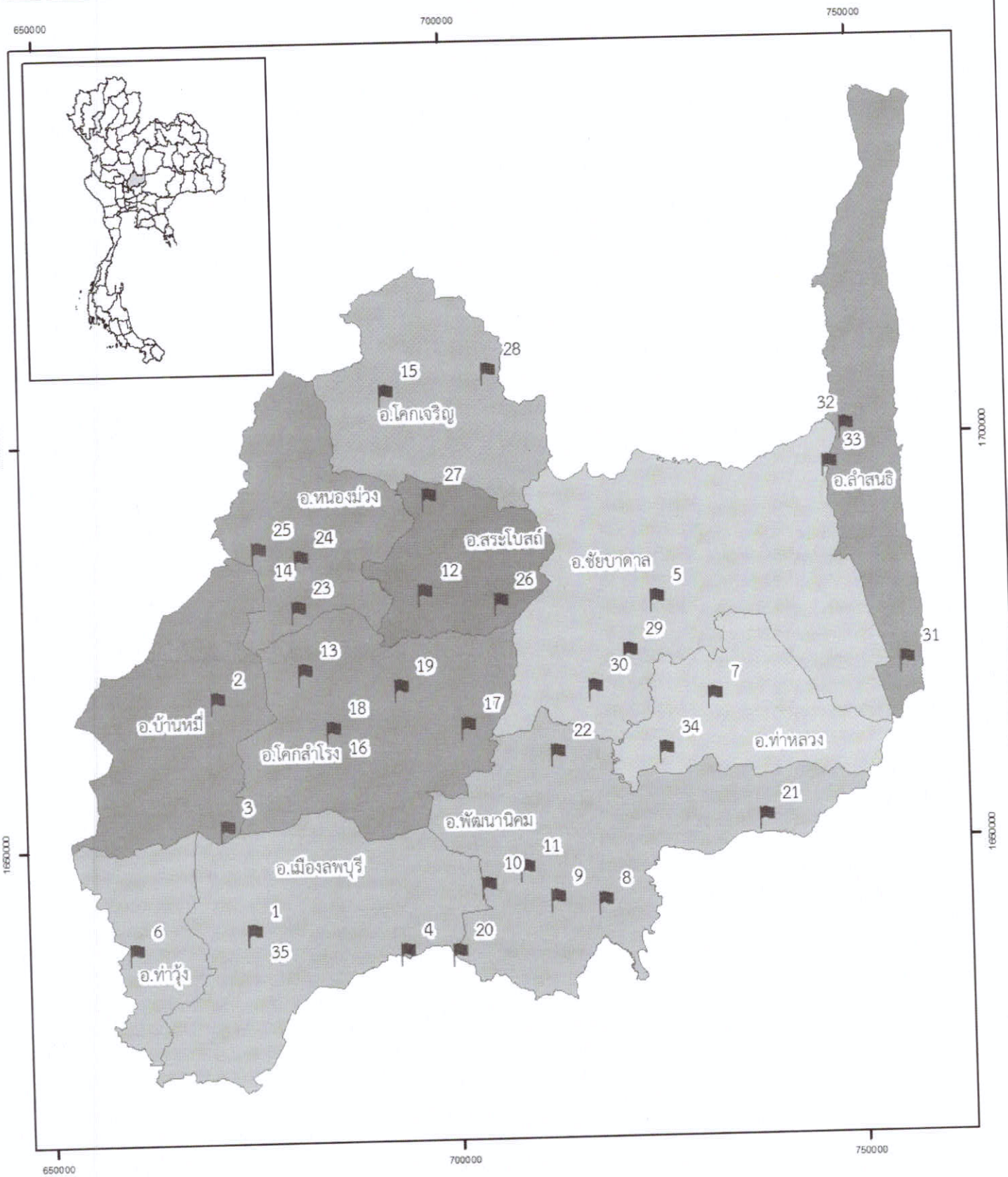

สัญลักษณ์

ตำแหน่งสถานที่กำจัดขยะมูลฝอย

แนวเขตอำเภอ

N
W
E
S

0 5,000 10,000 20,000 30,000 40,000 Meters

ส่วนขยะมูลฝอยและสิ่งปฏิกูล

สำนักจัดการการกากของเสียและสารอันตราย กรมควบคุมมลพิษ

กระทรวงทรัพยากรธรรมชาติและสิ่งแวดล้อม

สถานที่กำจัดขยะมูลฝอยจังหวัดลพบุรี ปี 2557

ลำดับที่	ชื่อสถานที่กำจัดขยะมูลฝอย	ที่อยู่	ผู้ดำเนินการ	จังหวัด	ปีที่เปิดดำเนินการ	กระบวนการ	ความถูกต้องของการดำเนินการ	พิกัดสถานที่กำจัดขยะมูลฝอย				ผู้ทิ้งร่วม	ปริมาณขยะที่เข้าระบบ (ตัน/วัน)
								โซน	ภูมิภาค	พิกัด X	พิกัด Y		
1	บ่อขยะทม.เขาสามยอด	บ้านสะพานอิฐ หมู่ที่ 3 ต .ทะเลชุบศร อ.เมืองลพบุรี	ทม.เขาสามยอด	ลพบุรี	N/A	Open Dump	ไม่ถูกต้อง	47	ภาคกลาง	674984	1639130	0	15.00
2	บ่อขยะทม.บ้านหมี่	ต.ดอนดึง อ.บ้านหมี่ จ.ลพบุรี	ทม.บ้านหมี่	ลพบุรี	N/A	Sanitary Landfill	ถูกต้อง	47	ภาคกลาง	671171	1667953	1	34.00
3	บ่อขยะทต.เขาพระงาม	บ้านไผ่ขวาง หมู่ที่ 5ต .เขาพระงาม อ.เมืองลพบุรี	ทต.เขาพระงาม	ลพบุรี	N/A	Open Dump	ไม่ถูกต้อง	47	ภาคกลาง	671957	1652041	0	25.00
4	บ่อขยะทต.โคกตูม	บ้านหนองแฝกเลื่อม หมู่ที่ 11 ต . โคกตูม อ.เมืองลพบุรี	ทต.โคกตูม	ลพบุรี	N/A	Open Dump	ไม่ถูกต้อง	47	ภาคกลาง	693799	1636459	0	20.00
5	บ่อขยะทต.ลำนารายณ์	บ้านเขายายกะตา หมู่ที่ 2 ต .ลำนารายณ์ อ.ชัยบาดาล	ทต.ลำนารายณ์	ลพบุรี	N/A	Open Dump	ไม่ถูกต้อง	47	ภาคกลาง	725540	1679572	0	15.00
6	บ่อขยะทต.ท่าวุ้ง	บ้านท่าวุ้ง ตำบลท่าวุ้ง อ.ท่าวุ้ง	ทต.ท่าวุ้ง	ลพบุรี	N/A	Open Dump	ไม่ถูกต้อง	47	ภาคกลาง	660550	1637005	0	4.00
7	บ่อขยะทต.บ้านท่าหลวง	บ้านหนองประดง หมู่ที่ 2 ต .ท่าหลวง อ.ท่าหลวง	ทต.บ้านท่าหลวง	ลพบุรี	N/A	Open Dump	ไม่ถูกต้อง	47	ภาคกลาง	732472	1667468	0	6.00
8	บ่อขยะอบต.แก่งเสือเต้น	ตำบลหนองบัว อ.พัฒนานิคม	ทต.แก่งเสือเต้น	ลพบุรี	N/A	Open Dump	ไม่ถูกต้อง	47	ภาคกลาง	718367	1642221	0	5.00
9	บ่อขยะทต.พัฒนานิคม	บ้านพัฒนานิคม หมู่ที่ 13 ต .พัฒนานิคม อ.พัฒนานิคม	ทต.พัฒนานิคม	ลพบุรี	N/A	Open Dump	ไม่ถูกต้อง	47	ภาคกลาง	712486	1642643	0	7.00
10	บ่อขยะทต.ตีลัง	บ้านสายโท หมู่ที่ 4 ต .ตีลัง อ.พัฒนานิคม	ทต.ตีลัง	ลพบุรี	N/A	Open Dump	ไม่ถูกต้อง	47	ภาคกลาง	703931	1644373	0	6.00
11	บ่อขยะทต.เขาพระยาเดินธง	บ้านหนองนา หมู่ที่ 1 ต .พัฒนานิคม อ.พัฒนานิคม	ทต.เขาพระยาเดินธง	ลพบุรี	N/A	Open Dump	ไม่ถูกต้อง	47	ภาคกลาง	708816	1646412	0	8.00
12	บ่อขยะทต.สระโบสถ์	บ้านสระโบสถ์ หมู่ที่ 2 ต. สระโบสถ์ อ.สระโบสถ์	ทต.สระโบสถ์	ลพบุรี	N/A	Open Dump	ไม่ถูกต้อง	47	ภาคกลาง	697048	1680841	0	10.00
13	บ่อขยะทต.โคกสำโรง	ถ.บ้านวังกะเบียน ต.หนองแขม อ.โคกสำโรง	ทต.โคกสำโรง	ลพบุรี	N/A	Sanitary Landfill	ถูกต้อง	47	ภาคกลาง	681938	1671233	1	13.00
14	บ่อขยะทต.หนองม่วง	บ้านโคกใหญ่ หมู่ที่ 10 ต.หนองม่วง ต.หนองม่วง	ทต.หนองม่วง	ลพบุรี	N/A	Open Dump	ไม่ถูกต้อง	47	ภาคกลาง	676622	1686247	0	7.00
15	บ่อขยะอบต.ท่าแค	บ้านเกาะเกตุ หมู่ที่ 2 ต .โคกเจริญ อ โคกเจริญ	อบต.ท่าแค	ลพบุรี	N/A	Open Dump	ไม่ถูกต้อง	47	ภาคกลาง	692716	1705634	0	12.00
16	บ่อขยะทต.โคกสำโรง	บ้านตะโกพนม หมู่ที่ 3 ต .โคกสำโรง อ.โคกสำโรง	อบต.โคกสำโรง	ลพบุรี	N/A	Open Dump	ไม่ถูกต้อง	47	ภาคกลาง	685274	1664085	0	11.00
17	บ่อขยะอบต.วังเพลิง*	บ้านชอนม่วง หมู่ที่ 3 ต .วังเพลิง อ.โคกสำโรง	อบต.วังเพลิง*	ลพบุรี	N/A	Open Dump	ไม่ถูกต้อง	47	ภาคกลาง	701897	1664228	0	6.00
18	บ่อขยะอบต.ห้วยโป่ง	บ้านตะโกพนม หมู่ที่ 3 ต .โคกสำโรง อ.โคกสำโรง	อบต.ห้วยโป่ง	ลพบุรี	N/A	Open Dump	ไม่ถูกต้อง	47	ภาคกลาง	685274	1664085	0	7.00
19	บ่อขยะอบต.เพนียด*	บ้านตลาดน้อย หมู่ที่ 7 ต .เพนียด อ. โคกสำโรง	อบต.เพนียด*	ลพบุรี	N/A	Open Dump	ไม่ถูกต้อง	47	ภาคกลาง	693745	1669116	0	9.00
20	บ่อขยะอบต.ช่องสาริกา	ตำบลช่องสาริกา อ.พัฒนานิคม	อบต.ช่องสาริกา	ลพบุรี	N/A	Open Dump	ไม่ถูกต้อง	47	ภาคกลาง	700237	1636266	0	9.00
21	บ่อขยะอบต.ห้วยขุนราม	บ้านสวนมะเดื่อ หมู่ที่ 4 ต. ห้วยขุนราม อ.พัฒนานิคม	อบต.ห้วยขุนราม	ลพบุรี	N/A	Open Dump	ไม่ถูกต้อง	47	ภาคกลาง	738399	1652392	0	8.00
22	บ่อขยะอบต.โคกสลุง	บ้านห้วยยาง หมู่ที่ 10 ต .โคกสลุง อ.พัฒนานิคม	อบต.โคกสลุง	ลพบุรี	N/A	Open Dump	ไม่ถูกต้อง	47	ภาคกลาง	712916	1660684	0	7.00
23	บ่อขยะอบต.ชอนสารเดช	บ้านชอนนอก หมู่ที่ 4 ต. ชอนสารเดช อ.หนองม่วง	อบต.ชอนสารเดช	ลพบุรี	N/A	Open Dump	ไม่ถูกต้อง	47	ภาคกลาง	681329	1678927	0	4.00
24	บ่อขยะอบต.ยางโทน	บ้านยางโทน หมู่ที่ 1 ต .ยางโทน อ.หนองม่วง	อบต.ยางโทน	ลพบุรี	N/A	Open Dump	ไม่ถูกต้อง	47	ภาคกลาง	681708	1685156	0	4.00
25	บ่อขยะทต.หนองม่วง	บ้านโคกใหญ่ หมู่ที่ 10 ต.หนองม่วง ต.หนองม่วง	ทต.หนองม่วง	ลพบุรี	N/A	Open Dump	ไม่ถูกต้อง	47	ภาคกลาง	676622	1686247	0	2.00
26	บ่อขยะอบต.นิยมชัย	ต.นิยมชัย อ.สระโบสถ์	อบต.นิยมชัย	ลพบุรี	N/A	Open Dump	ไม่ถูกต้อง	47	ภาคกลาง	706305	1679495	0	4.00

ลำดับที่	ชื่อสถานที่กำจัดขยะมูลฝอย	ที่อยู่	ผู้ดำเนินการ	จังหวัด	ปีที่เปิดดำเนินการ	กระบวนการ	ความถูกต้องของการดำเนินการ	พิกัดสถานที่กำจัดขยะมูลฝอย				ผู้ทิ้งร่วม	ปริมาณขยะที่เข้าระบบ (ตัน/วัน)
								โซน	ภูมิภาค	พิกัด X	พิกัด Y		
27	บ่อขยะอบต.มหาโพธิ์	บ้านกระดานเสื่อน หมู่ที่ 5 ต. มหาโพธิ์ อ. สระโบสถ์	อบต.มหาโพธิ์	ลพบุรี	N/A	Open Dump	ไม่ถูกต้อง	47	ภาคกลาง	697801	1692601	0	4.00
28	บ่อขยะอบต.หนองมะค่า	บ้านหนองมะค่า หมู่ที่ 1 ต .หนองมะค่า อ.โคกเจริญ	อบต.หนองมะค่า	ลพบุรี	N/A	Open Dump	ไม่ถูกต้อง	47	ภาคกลาง	705399	1708040	0	2.00
29	บ่อขยะอบต.ชัยบาดาล	บ้านลำโกฏิทอง หมู่ที่ 5 ต .ชัยบาดาล อ.ชัยบาดาล	อบต.ชัยบาดาล	ลพบุรี	N/A	Open Dump	ไม่ถูกต้อง	47	ภาคกลาง	722069	1673028	0	7.00
30	บ่อขยะอบต.ม่วงค่อม	ต.ม่วงค่อม อ.ชัยบาดาล	อบต.ม่วงค่อม	ลพบุรี	N/A	Open Dump	ไม่ถูกต้อง	47	ภาคกลาง	717705	1668641	0	4.00
31	บ่อขยะอบต.เขาน้อย	ต.เขาน้อย อ.ลำสนธิ	อบต.เขาน้อย	ลพบุรี	N/A	Open Dump	ไม่ถูกต้อง	47	ภาคกลาง	756153	1671411	0	2.00
32	บ่อขยะอบต.เขารวก*	บ้านเขารวก หมู่ที่ 2 ต. เขารวก อ.ลำสนธิ	อบต.เขารวก	ลพบุรี	N/A	Open Dump	ไม่ถูกต้อง	47	ภาคกลาง	749227	1700554	0	2.00
33	บ่อขยะอบต.หนองรี	บ้านหนองเกตุ หมู่ที่ 4 ต .หนองรี อ.ลำสนธิ	อบต.หนองรี	ลพบุรี	N/A	Open Dump	ไม่ถูกต้อง	47	ภาคกลาง	747080	1695784	0	4.00
34	บ่อขยะอบต.แก่งผักกูด	ต.แก่งผักกูด อ.ท่าหลวง	อบต.แก่งผักกูด	ลพบุรี	N/A	Open Dump	ไม่ถูกต้อง	47	ภาคกลาง	726281	1660847	0	3.00
35	บ่อขยะทม.ลพบุรี	บ้านสะพานอิฐ หมู่ที่ 3 ต .ทะเลชุบศร อ.เมืองลพบุรี	ทม.ลพบุรี	ลพบุรี	2526	Open Dump	ไม่ถูกต้อง	47	ภาคกลาง	674947	1639118	9	131.00

แผนที่แสดงตำแหน่งที่ตั้งสถานที่กำจัดขยะมูลฝอย จังหวัดนครนายก

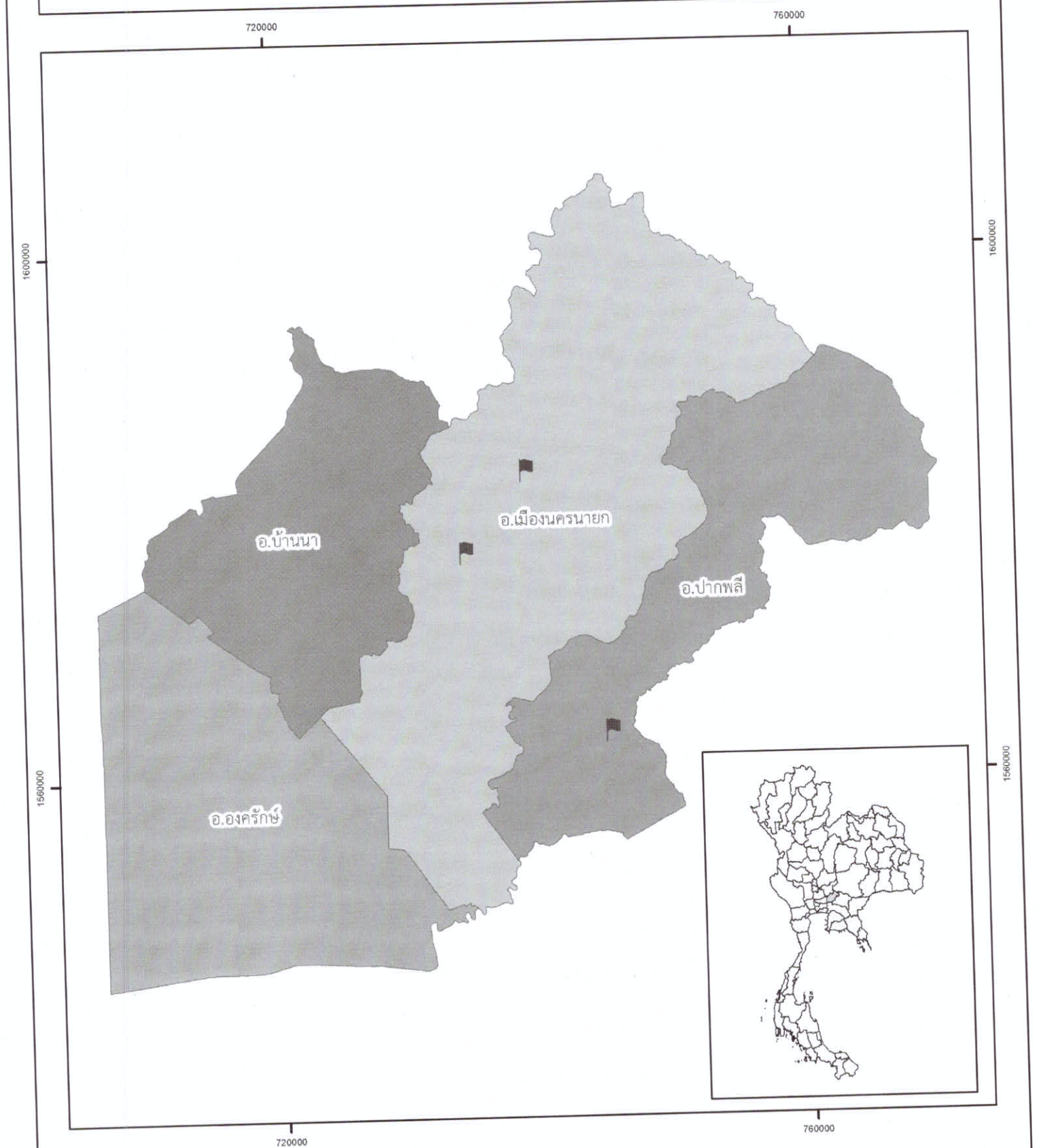

สัญลักษณ์

ตำแหน่งสถานที่กำจัดขยะมูลฝอย

แนวเขตอำเภอ

N
W E
S

0 3,000 6,000 12,000 18,000 24,000

Meters

ส่วนขยะมูลฝอยและสิ่งปฏิกูล
สำนักจัดการการกากของเสียและสารอันตราย กรมควบคุมมลพิษ
กระทรวงทรัพยากรธรรมชาติและสิ่งแวดล้อม

สถานที่กำจัดขยะมูลฝอยจังหวัดนครนายก ปี 2557

ลำดับที่	ชื่อสถานที่กำจัดขยะมูลฝอย	ที่อยู่	ผู้ดำเนินการ	จังหวัด	ปีที่เปิดดำเนินการ	กระบวนการ	ความถูกต้องของการดำเนินการ	พิกัดสถานที่กำจัดขยะมูลฝอย				ผู้ทิ้งร่วม	ปริมาณขยะที่เข้าระบบ (ตัน/วัน)
								โซน	ภูมิภาค	พิกัด X	พิกัด Y		
1	บ่อขยะอบต.ทรายมูล	บ้านเกาะล่าง หมู่ที่ 3 ต.ทรายมูล อ.องครักษ์ จ.นครนายก	อบต.ทรายมูล	นครนายก	2538	WTE	ถูกต้อง	47	ภาคกลาง	739189.00	1583261.00	3	25.00
2	บ่อขยะอบต.ปากพลี	บ้านดงแขวน หมู่ที่ 5 ต.ปากพลี อ.ปากพลี จ.นครนายก	เอกชนในพื้นที่	นครนายก	2551	Open Dump	ไม่ถูกต้อง	47	ภาคกลาง	745287.00	1563437.00	4	10.00
3	บ่อขยะอบต.พรหมมณี	บ้านปากกระทุ่ม หมู่ที่ 7 ต.พรหมณี อ.เมือง จ.นครนายก	อบต.พรหมมณี	นครนายก	2545	Open Dump	ไม่ถูกต้อง	47	ภาคกลาง	0.00	0.00	0	5.00

แผนที่แสดงตำแหน่งที่ตั้งสถานที่กำจัดขยะมูลฝอย จังหวัดเพชรบูรณ์

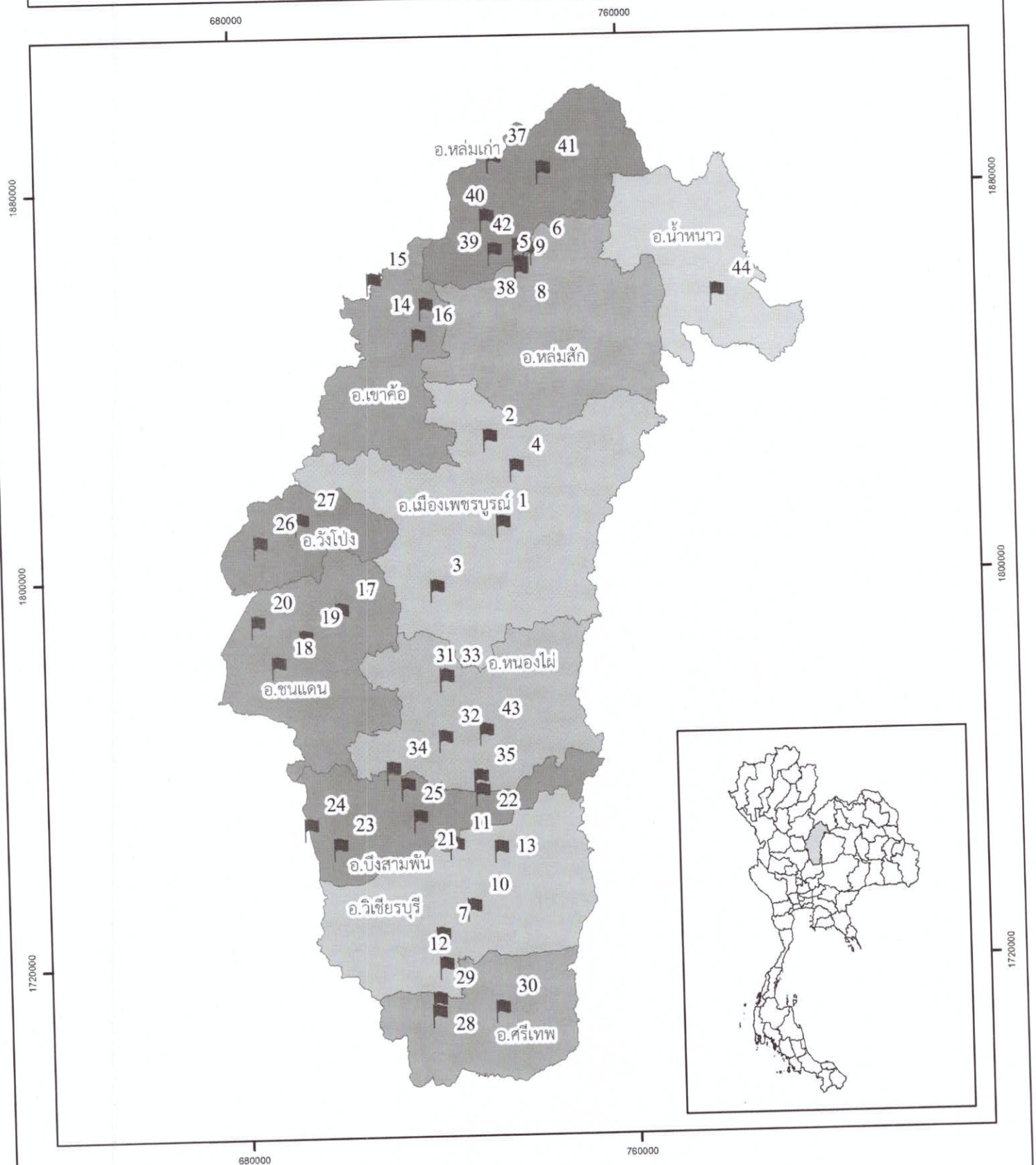

สัญลักษณ์

- ตำแหน่งสถานที่กำจัดขยะมูลฝอย
- แนวเขตอำเภอ

N
W E
S

0 8,000 16,000 32,000 48,000 64,000 Meters

ส่วนขยะมูลฝอยและสิ่งปฏิกูล
สำนักจัดการกากของเสียและสารอันตราย กรมควบคุมมลพิษ
กระทรวงทรัพยากรธรรมชาติและสิ่งแวดล้อม

สถานที่กำจัดขยะมูลฝอยจังหวัดเพชรบูรณ์ ปี 2557

ลำดับที่	ชื่อสถานที่กำจัดขยะมูลฝอย	ที่อยู่	ผู้ดำเนินการ	จังหวัด	ปีที่เปิดดำเนินการ	กระบวนการ	ความถูกต้องของการดำเนินการ	พิกัดสถานที่กำจัดขยะมูลฝอย				ผู้ทิ้งร่วม	ปริมาณขยะที่เข้าระบบ (ตัน/วัน)
								โซน	ภูมิภาค	พิกัด X	พิกัด Y		
1	บ่อขยะอบต.น้ำหนาว	บ้านทรัพย์สว่าง ม.3 ต.น้ำหนาว อ.น้ำหนาว จ.เพชรบูรณ์	อบต.น้ำหนาว	เพชรบูรณ์	N/A	Open Dump	ไม่ถูกต้อง	47	ภาคเหนือ	779939.00	1857351.00	0	4.00
2	บ่อขยะทม.เมืองเพชรบูรณ์	บ้านปากน้ำ ม.4 ต.นาป่า	ทม.เมืองเพชรบูรณ์	เพชรบูรณ์	N/A	Sanitary Landfill	ถูกต้อง	47	ภาคเหนือ	734723.00	1810272.00	1	109.00
3	บ่อขยะทต.นาวัง	บ้านนาวังพัฒนา ม.13	ทต.นาวัง	เพชรบูรณ์	N/A	Open Dump	ไม่ถูกต้อง	47	ภาคเหนือ	732448.00	1827924.00	0	8.00
4	บ่อขยะทต.วังชมภู	บ้านหลุม ม.11 ต.วังชมภู	ทต.วังชมภู	เพชรบูรณ์	N/A	Open Dump	ไม่ถูกต้อง	47	ภาคเหนือ	720770.00	1797209.00	0	5.00
5	บ่อขยะอบต.บ้านโคก	บ้านโคก ม.2	อบต.บ้านโคก	เพชรบูรณ์	N/A	Open Dump	ไม่ถูกต้อง	47	ภาคเหนือ	737715.00	1821686.00	0	11.00
6	บ่อขยะทม.หล่มสัก	บ้านหนองสว่าง ม.4	ทม.หล่มสัก	เพชรบูรณ์	N/A	Open Dump	ไม่ถูกต้อง	47	ภาคเหนือ	739719.00	1863792.00	0	15.00
7	บ่อขยะนายสุทัศน์ จันทร์นุช	154 หมู่ 1 ต.ท่าอิบุญ	นายสุทัศน์ จันทร์นุช	เพชรบูรณ์	N/A	Open Dump	ไม่ถูกต้อง	47	ภาคเหนือ	743093.00	1866400.00	1	35.00
8	บ่อขยะนายสุทัศน์ จับขยะทต.พุเตย นทร์นุช	บ้านลำนารายณ์ ม.8	ทต.พุเตย	เพชรบูรณ์	N/A	Open Dump	ไม่ถูกต้อง	47	ภาคเหนือ	720209.00	1725268.00	0	9.00
9	บ่อขยะอบต.ลักหลง	บ้านห้วยโป่ง ม.6	อบต.ลักหลง	เพชรบูรณ์	N/A	Open Dump	ไม่ถูกต้อง	47	ภาคเหนือ	739620.00	1862729.00	0	5.00
10	บ่อขยะอบต.หนองไขว่	บ้านหนองไม้ ม.6	อบต.หนองไขว่	เพชรบูรณ์	N/A	Open Dump	ไม่ถูกต้อง	47	ภาคเหนือ	739653.00	1862787.00	0	5.00
11	บ่อขยะทม.เมืองวิเชียรบุรี	บ้านท่าโรง ม.3	ทม.เชียรบุรี	เพชรบูรณ์	N/A	Open Dump	ไม่ถูกต้อง	47	ภาคเหนือ	726826.00	1731032.00	0	20.00
12	บ่อขยะอบต.บึงกระจับ	บ้านบึงกระจับ ม.5	อบต.บึงกระจับ	เพชรบูรณ์	N/A	Open Dump	ไม่ถูกต้อง	47	ภาคเหนือ	723494.00	1743882.00	0	2.00
13	บ่อขยะอบต.พุขาม	บ้านถนนโค้ง ม.3	อบต.พุขาม	เพชรบูรณ์	N/A	Open Dump	ไม่ถูกต้อง	47	ภาคเหนือ	720743.00	1719039.00	0	7.00
14	บ่อขยะอบต.โคกปรง	บ้านโคกปรง ม.1	อบต.โคกปรง	เพชรบูรณ์	N/A	Open Dump	ไม่ถูกต้อง	47	ภาคเหนือ	732691.00	1743042.00	0	5.00
15	บ่อขยะทต.แคมป์สน	บ้านคงหลง ม.6	ทต.แคมป์สน	เพชรบูรณ์	N/A	Open Dump	ไม่ถูกต้อง	47	ภาคเหนือ	719848.00	1855349.00	0	5.00
16	บ่อขยะอบต.เข็กน้อย	บ้านชัยชนะ ม.8	อบต.เข็กน้อย	เพชรบูรณ์	N/A	Open Dump	ไม่ถูกต้อง	47	ภาคเหนือ	709112.00	1860686.00	0	4.00
17	บ่อขยะอบต.ทุ่งสมอ	บ้านทุ่งสมอ ม.1	อบต.ทุ่งสมอ	เพชรบูรณ์	N/A	Open Dump	ไม่ถูกต้อง	47	ภาคเหนือ	718215.00	1848956.00	0	3.00
18	บ่อขยะทต.ชนแคน	บ้านโคกเจริญ ม.7	ทต.ชนแคน	เพชรบูรณ์	N/A	Other	ถูกต้อง	47	ภาคเหนือ	700978.00	1792684.00	1	16.00
19	บ่อขยะทต.ดงขุย	บ้านร่วมใจพัฒนา ม.4	ทต.ดงขุย	เพชรบูรณ์	N/A	Open Dump	ไม่ถูกต้อง	47	ภาคเหนือ	687768.00	1781822.00	0	5.00
20	บ่อขยะทต.ท่าข้าม	บ้านภูฮีพระ ม.4	ทต.ท่าข้าม	เพชรบูรณ์	N/A	Open Dump	ไม่ถูกต้อง	47	ภาคเหนือ	693443.00	1787130.00	0	4.00
21	บ่อขยะอบต.ตะกุดไร	บ้านโป่งนกแก้ว ม.7	อบต.ตะกุดไร	เพชรบูรณ์	N/A	Open Dump	ไม่ถูกต้อง	47	ภาคเหนือ	683652.00	1790328.00	0	5.00
22	บ่อขยะทต.ซับสมอทอด	บ้านโคกตายอ ม.2	ทต.ซับสมอทอด	เพชรบูรณ์	N/A	Open Dump	ไม่ถูกต้อง	47	ภาคเหนือ	716171.00	1749620.00	1	17.00
23	บ่อขยะอบต.กันจุ	บ้านดงก้านตาล ม.16	อบต.กันจุ	เพชรบูรณ์	N/A	Open Dump	ไม่ถูกต้อง	47	ภาคเหนือ	729143.00	1754902.00	0	4.00
24	บ่อขยะอบต.วังพิกุล	บ้านวังพิกุลใต้ ม.6บ้านพนมเพชร ม.2	อบต.วังพิกุล	เพชรบูรณ์	N/A	Open Dump	ไม่ถูกต้อง	47	ภาคเหนือ	699533.00	1743993.00	0	4.00
25	บ่อขยะอบต.ศรีมงคล	บ้านพนมเพชร ม.2	อบต.ศรีมงคล	เพชรบูรณ์	N/A	Open Dump	ไม่ถูกต้อง	47	ภาคเหนือ	693643.00	1748201.00	0	4.00
26	บ่อขยะอบต.หนองแจง	บ้านถนนโค้ง ม.7	อบต.หนองแจง	เพชรบูรณ์	N/A	Open Dump	ไม่ถูกต้อง	47	ภาคเหนือ	713793.00	1756244.00	0	5.00
27	บ่อขยะทต.ท้ายดง	บ้านวังกระดาษ ม.2	ทต.ท้ายดง	เพชรบูรณ์	N/A	Open Dump	ไม่ถูกต้อง	47	ภาคเหนือ	684577.00	1806609.00	0	5.00
28	บ่อขยะทต.วังโป่ง	บ้านเนินมะค่า ม.4	ทต.วังโป่ง	เพชรบูรณ์	N/A	Open Dump	ไม่ถูกต้อง	47	ภาคเหนือ	693163.00	1811252.00	0	4.00
29	บ่อขยะทต.สร่างวัฒนา	บ้านใหม่สามัคคี ม.12	ทต.สร่างวัฒนา	เพชรบูรณ์	N/A	Open Dump	ไม่ถูกต้อง	47	ภาคเหนือ	719080.00	1709226.00	1	11.00
30	บ่อขยะทต.โคกสะอาด	บ้านโคกสะอาด ม.5	ทต.โคกสะอาด	เพชรบูรณ์	N/A	Open Dump	ไม่ถูกต้อง	47	ภาคเหนือ	719312.00	1711909.00	0	6.00
31	บ่อขยะอบต.ศรีเทพ	บ้านนาตะกรุดพัฒนา ม.15	อบต.ศรีเทพ	เพชรบูรณ์	N/A	Open Dump	ไม่ถูกต้อง	47	ภาคเหนือ	732132.00	1709954.00	0	10.00
32	บ่อขยะทต.นาเฉลียง	บ้านโคกสว่าง ม.9	ทต.นาเฉลียง	เพชรบูรณ์	N/A	Open Dump	ไม่ถูกต้อง	47	ภาคเหนือ	722321.00	1778713.00	0	8.00
33	บ่อขยะทต.หนองไผ่	บ้านหนองไผ่ใต้ ม.1	ทต.หนองไผ่	เพชรบูรณ์	N/A	Integrated Management	ถูกต้อง	47	ภาคเหนือ	721745.00	1766043.00	1	20.00
34	บ่อขยะทต.เฉลียงทอง	บ้านโคกสว่าง ม.9	ทต.เฉลียงทอง	เพชรบูรณ์	N/A	Incinerator	ไม่ถูกต้อง	47	ภาคเหนือ	722290.00	1778574.00	0	2.00
35	บ่อขยะทต.บ้านโภชน์	บ้านโภชน์ ม.1	ทต.บ้านโภชน์	เพชรบูรณ์	N/A	Incinerator	ไม่ถูกต้อง	47	ภาคเหนือ	710799.00	1759645.00	0	5.00
36	บ่อขยะอบต.เพชรละคร	บ้านละระแก้ว ม.10	อบต.เพชรละคร	เพชรบูรณ์	N/A	Incinerator	ไม่ถูกต้อง	47	ภาคเหนือ	728839.00	1757860.00	0	6.00
37	บ่อขยะทต.หล่มเก่า	บ้านหล่มเก่า ม.5	ทต.หล่มเก่า	เพชรบูรณ์	N/A	Controlled Dump	ถูกต้อง	47	ภาคเหนือ	739306.00	1867311.00	0	6.00
38	บ่อขยะอบต.นาซ่า	บ้านนาซ่า ม.6 ต.นาซ่า	อบต.นาซ่า	เพชรบูรณ์	N/A	Open Dump	ไม่ถูกต้อง	47	ภาคเหนือ	734413.00	1885494.00	0	5.00
39	บ่อขยะอบต.นาแซง	บ้านนาแค ม.1	อบต.นาแซง	เพชรบูรณ์	N/A	Open Dump	ไม่ถูกต้อง	47	ภาคเหนือ	741579.00	1866699.00	0	4.00
40	บ่อขยะอบต.บ้านเนิน	บ้านโจ๊ะโพระ ม.4	อบต.บ้านเนิน	เพชรบูรณ์	N/A	Open Dump	ไม่ถูกต้อง	47	ภาคเหนือ	734304.00	1866504.00	0	5.00
41	บ่อขยะอบต.บ้านเนินบ่อขยะอบต.วังบาล	บ้านซื่นาค ม.12	อบต.วังบาล	เพชรบูรณ์	N/A	Open Dump	ไม่ถูกต้อง	47	ภาคเหนือ	732771.00	1873432.00	0	18.00
41	บ่อขยะอบต.ศิลา	บ้านศิลา ม.6	อบต.ศิลา	เพชรบูรณ์	N/A	Open Dump	ไม่ถูกต้อง	47	ภาคเหนือ	744695.00	1883074.00	0	8.00
41	บ่อขยะอบต.หล่มเก่า	บ้านหล่มเก่า ม.5	อบต.หล่มเก่า	เพชรบูรณ์	N/A	Open Dump	ไม่ถูกต้อง	47	ภาคเหนือ	739360.00	1867336.00	0	4.00
41	บ่อขยะอบต.ท่าแดง	บ้านหนองม่วง ม.11	อบต.ท่าแดง	เพชรบูรณ์	N/A	Incinerator	ไม่ถูกต้อง	47	ภาคเหนือ	730234.00	1767392.00	0	2.00

สถานที่กำจัดขยะมูลฝอยจังหวัดเพชรบุรี ปี 2557

ลำดับที่	ชื่อสถานที่กำจัดขยะมูลฝอย	ที่อยู่	ผู้ดำเนินการ	จังหวัด	ปีที่เปิดดำเนินการ	กระบวนการ	ความถูกต้องของการดำเนินการ	พิกัดสถานที่กำจัดขยะมูลฝอย				ผู้ทิ้งร่วม	ปริมาณขยะที่เข้าระบบ (ตัน/วัน)
								โซน	ภูมิภาค	พิกัด X	พิกัด Y		
1	บ่อขยะบ่อขยะบ.เพชรบุรี กรีน เอนเนอจี้	ม.7 ต.ท่าแลง อ.ท่ายาง จ.เพชรบุรี	บ.เพชรบุรี กรีน เอนเนอจี้	เพชรบุรี	2543	Open Dump	ไม่ถูกต้อง	47	ภาคกลาง	590317.00	1433706.00	13	53.00
2	บ่อขยะทม.ชะอำ	บ้านเขาโป่ง หมู่ 9 ต.เขาใหญ่ อ.ชะอำ จ.เพชรบุรี	ทม.ชะอำ	เพชรบุรี	2543	Open Dump	ไม่ถูกต้อง	47	ภาคกลาง	610137.00	1426198.00	15	98.00
3	บ่อขยะทต.บางเก่า	หมู่ 1 บางเก่า อ.ชะอำ จ.เพชรบุรี	ทต.บางเก่า	เพชรบุรี	2542	Open Dump	ไม่ถูกต้อง	47	ภาคกลาง	610137.00	1426198.00	0	20.00
4	บ่อขยะทต.เขาย้อย	ม.1 ต.สระพัง อ.เขาย้อย จ.เพชรบุรี	ทต.เขาย้อย	เพชรบุรี	2540	Open Dump	ไม่ถูกต้อง	47	ภาคกลาง	586427.00	1464789.00	1	9.00
5	บ่อขยะทต.ท่ายาง	บ้านห้วยแกละ หมู่ 5 ต.ท่าแลง อ.ท่ายาง จ.เพชรบุรี	ทต.ท่ายาง	เพชรบุรี	2536	Open Dump	ไม่ถูกต้อง	47	ภาคกลาง	589592.00	1433202.00	2	65.00
6	บ่อขยะอบต.หนองจอก	บ้านหนองจิก ม.9 ต.หนองจอก อ.ท่ายาง จ.เพชรบุรี	ทต.หนองจอก	เพชรบุรี	2530	Open Dump	ไม่ถูกต้อง	47	ภาคกลาง	604891.00	1433058.00	0	3.00
7	บ่อขยะอบต.ท่าไม้รวก	บ้านหนองเตียน หมู่ 2 ต.ท่าไม้รวก อ.ท่ายาง จ.เพชรบุรี	อบต.ท่าไม้รวก	เพชรบุรี	2544	Open Dump	ไม่ถูกต้อง	47	ภาคกลาง	585508.00	1424908.00	0	7.00
8	บ่อขยะทต.บ้านแหลม	หมู่ที่ 5 ถ.เพชรบุรี-บ้านแหลม ต.บ้านแหลม อ.บ้านแหลม จ.เพชรบุรี	ทต.บ้านแหลม	เพชรบุรี	2539	Controlled Dump	ถูกต้อง	47	ภาคกลาง	605639.00	1458853.00	1	17.00
9	บ่อขยะทต.บ้านลาด	บ้านห้วยลึก อ.บ้านลาด จ.เพชรบุรี	ทต.บ้านลาด	เพชรบุรี	2538	Open Dump	ไม่ถูกต้อง	47	ภาคกลาง	589834.00	1437366.00	0	7.00
10	บ่อขยะอบต.ท่าตะคร้อ	ต.ท่าตะคร้อ อ.หนองหญ้าปล้อง จ.เพชรบุรี	อบต.ท่าตะคร้อ	เพชรบุรี	2549	Open Dump	ไม่ถูกต้อง	47	ภาคกลาง	571987.78	1446762.24	0	0.50
11	บ่อขยะอบต.หนองหญ้าปล้อง	บ้านโคกวัด ม.9 ต.หนองหญ้าปล้อง อ.หนองหญ้าปล้อง จ.เพชรบุรี	อบต.หนองหญ้าปล้อง	เพชรบุรี	2554	Open Dump	ไม่ถูกต้อง	47	ภาคกลาง	580401.54	1452371.42	0	3.00
12	บ่อขยะอบต.แก่งกระจาน	ม.11 ต.แก่งกระจาน อ.แก่งกระจาน จ.เพชรบุรี	อบต.แก่งกระจาน	เพชรบุรี	2550	Open Dump	ไม่ถูกต้อง	47	ภาคกลาง	563891.51	1433533.05	0	3.00
13	บ่อขยะอบต.หนองชุมพล	บ้านชัดหลังเต่า ม. 7 ต.หนองชุมพล อ.เขาย้อย จ.เพชรบุรี	อบต.หนองชุมพล	เพชรบุรี	2545	Open Dump	ไม่ถูกต้อง	47	ภาคกลาง	582673.51	1470377.99	0	8.00

แผนที่แสดงตำแหน่งที่ตั้งสถานที่กำจัดขยะมูลฝอย จังหวัดปราจีนบุรี

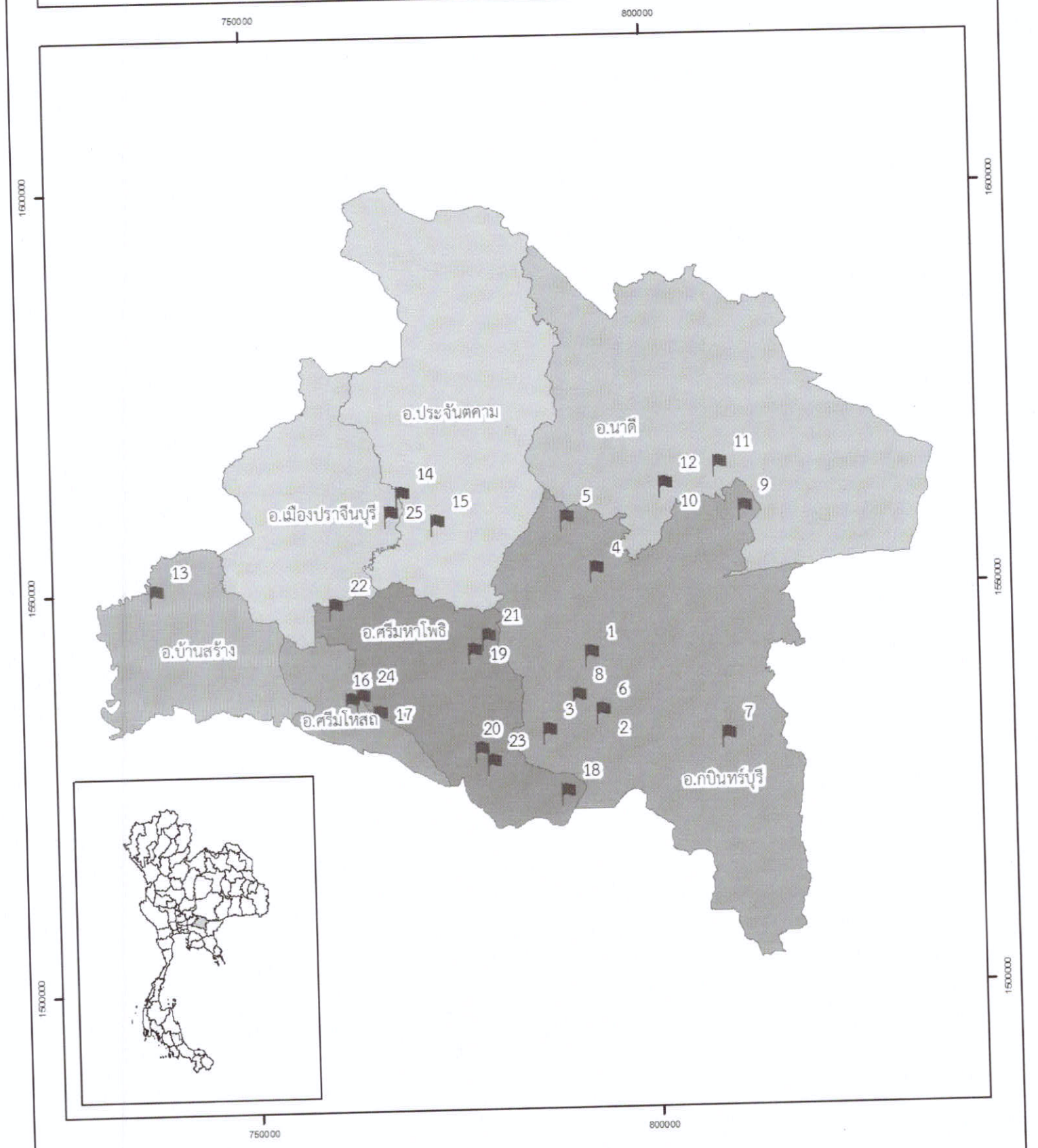

สัญลักษณ์

ตำแหน่งสถานที่กำจัดขยะมูลฝอย

แนวเขตอำเภอ

N
W
E
S

0 5,000 10,000 20,000 30,000 40,000

Meters

ส่วนขยะมูลฝอยและสิ่งปฏิกูล

สำนักจัดการการกากของเสียและสารอันตราย กรมควบคุมมลพิษ

กระทรวงทรัพยากรธรรมชาติและสิ่งแวดล้อม

สถานที่กำจัดขยะมูลฝอยจังหวัดปราจีนบุรี ปี 2557

ลำดับที่	ชื่อสถานที่กำจัดขยะมูลฝอย	ที่อยู่	ผู้ดำเนินการ	จังหวัด	ปีที่เปิดดำเนินการ	กระบวนการ	ความถูกต้องของการดำเนินการ	พิกัดสถานที่กำจัดขยะมูลฝอย				ผู้ทิ้งร่วม	ปริมาณขยะที่เข้าระบบ (ตัน/วัน)
								โซน	ภูมิภาค	พิกัด X	พิกัด Y		
1	บ่อขยะทต.กบินทร์	บ้านคลองกลาง หมู่ 12 ต.กบินทร์ อ.กบินทร์บุรี จ.ปราจีนบุรี	ทต.กบินทร์	ปราจีนบุรี	2528	Open Dump	ไม่ถูกต้อง	47	ภาคกลาง	792526	1541386	0	4.25
2	บ่อขยะทต.เมืองเก่า	บ้านปราสาท หมู่ 7 ต.หาดนางแก้ว อ.กบินทร์บุรี จ.ปราจีนบุรี	ทต.เมืองเก่า	ปราจีนบุรี	2543	Open Dump	ไม่ถูกต้อง	47	ภาคกลาง	793745	1534115	0	6.76
3	บ่อขยะทต.สระบัว	บ้านสระบัว หมู่ 5 ต.ลาดตะเคียน อ.กบินทร์บุรี จ.ปราจีนบุรี	ทต.สระบัว	ปราจีนบุรี	2546	Open Dump	ไม่ถูกต้อง	47	ภาคกลาง	787059	1531667	0	1.98
4	บ่อขยะอบต.กบินทร์	บ้านสระดู่ หมู่ที่ 6 อ.กบินทร์บุรี จ.ปราจีนบุรี	อบต.กบินทร์	ปราจีนบุรี	2539	Open Dump	ไม่ถูกต้อง	47	ภาคกลาง	793398	1551848	0	9.28
5	บ่อขยะอบต.นนทรี	บ้านโคกสว่าง หมู่ 7 ต.นนทรี อ.กบินทร์บุรีจ.ปราจีนบุรี	อบต.นนทรี	ปราจีนบุรี	2540	Open Dump	ไม่ถูกต้อง	47	ภาคกลาง	789776	1558311	0	8.26
6	บ่อขยะอบต.เมืองเก่า	99 หมู่ 2 ต.กบินทร์ อ.กบินทร์บุรี จ.ปราจีนบุรี	อบต.เมืองเก่า	ปราจีนบุรี	0	Open Dump	ไม่ถูกต้อง	47	ภาคกลาง	793745	1534115	0	11.37
7	บ่อขยะอบต.วังตะเคียน	บ้านวังตะเคียน หมู่ 5 อ.กบินทร์บุรี จ.ปราจีนบุรี	อบต.วังตะเคียน	ปราจีนบุรี	0	Open Dump	ไม่ถูกต้อง	47	ภาคกลาง	809381	1530842	0	9.72
8	บ่อขยะอบต.ลาดตะเคียน	บ้านคลองร่วม หมู่ 9 อ.กบินทร์บุรี จ.ปราจีนบุรี	อบต.ลาดตะเคียน	ปราจีนบุรี	0	Open Dump	ไม่ถูกต้อง	47	ภาคกลาง	790849	1536040	0	8.27
9	บ่อขยะอบต.หนองกี่	บ้านทด หมู่ 5 ต.หนองกี่ อ.กบินทร์บุรี จ.ปราจีนบุรี	อบต.หนองกี่	ปราจีนบุรี	2553	Open Dump	ไม่ถูกต้อง	47	ภาคกลาง	812036	1559269	0	13.03
10	บ่อขยะทต.นาดี	หมู่ 6 ต.นาดี อ.นาดี จ.ปราจีนบุรี	ทต.นาดี	ปราจีนบุรี	2525	Open Dump	ไม่ถูกต้อง	47	ภาคกลาง	802192	1562359	0	7.89
11	บ่อขยะอบต.ทุ่งโพธิ์	หมู่ 2 ต.ทุ่งโพธิ์ อ.นาดี จ.ปราจีนบุรี	อบต.ทุ่งโพธิ์	ปราจีนบุรี	2536	Open Dump	ไม่ถูกต้อง	47	ภาคกลาง	808971	1564860	0	6.26
12	บ่อขยะอบต.นาดี	บ้านสระจาน หมู่ 6 ต.นาดี อ.นาดี จ.ปราจีนบุรี	อบต.นาดี	ปราจีนบุรี	2549	Open Dump	ไม่ถูกต้อง	47	ภาคกลาง	802192	1562359	0	7.77
13	บ่อขยะทต.บ้านสร้าง	ชุมชนคนพร้อมใจ หมู่ 7 อ.บ้านสร้าง จ.ปราจีนบุรี	ทต.บ้านสร้าง	ปราจีนบุรี	2545	Open Dump	ไม่ถูกต้อง	47	ภาคกลาง	738547	1549832	0	3.25
14	บ่อขยะทต.โพธิ์งาม	บ้านไทรงาม หมู่ที่ 10 อ.ประจันตคาม จ.ปราจีนบุรี	ทต.โพธิ์งาม	ปราจีนบุรี	0	Open Dump	ไม่ถูกต้อง	47	ภาคกลาง	769337	1561625	0	10.73
15	บ่อขยะอบต.ประจันตคาม	หมู่ 3 บ้านโนนยาว ต.ประจันตคาม อ.ประจันตคาม จ.ปราจีนบุรี	อบต.ประจันตคาม	ปราจีนบุรี	2545	Open Dump	ไม่ถูกต้อง	47	ภาคกลาง	773599	1558026	0	4.33
16	บ่อขยะทต.โคกปีบ	บ้านเหล่าไอ้ตา หมู่ที่ 2 อ.ศรีมโหสถ จ.ปราจีนบุรี	ทต.โคกปีบ	ปราจีนบุรี	2536	Open Dump	ไม่ถูกต้อง	47	ภาคกลาง	762483	1535837	0	6
17	บ่อขยะอบต.โคกปีบ	บ้านหนองเรือ หมู่ที่ 9 อ.ศรีมโหสถ จ.ปราจีนบุรี	อบต.โคกปีบ	ปราจีนบุรี	0	Open Dump	ไม่ถูกต้อง	47	ภาคกลาง	765950	1534257	0	2.81
18	บ่อขยะทต.กรอกสมบูรณ์	บ้านกรอกสมบูรณ์ หมู่ 1 ต.กรอกสมบูรณ์ อ.ศรีมหาโพธิ จ.ปราจีนบุรี	ทต.กรอกสมบูรณ์	ปราจีนบุรี	0	Open Dump	ไม่ถูกต้อง	47	ภาคกลาง	789177	1524045	0	3.5
19	บ่อขยะทต.ศรีมหาโพธิ์	หมู่ 1 ต.ท่าตูม อ.ศรีมหาโพธิ จ.ปราจีนบุรี	ทต.ศรีมหาโพธิ์	ปราจีนบุรี	2535	Control Dump	ถูกต้อง	47	ภาคกลาง	777941	1541893	1	6.74
20	บ่อขยะอบต.ศรีมหาโพธิ์	บ้านหนองหอย หมู่ที่ 10 อ.ศรีมหาโพธิ จ.ปราจีนบุรี	อบต.ศรีมหาโพธิ์	ปราจีนบุรี	0	Open Dump	ไม่ถูกต้อง	47	ภาคกลาง	778573	1529533	0	5.45
21	บ่อขยะอบต.ท่าตูม	บ้านหลังถ้ำหมู่ 3 ต.ท่าตูม อ.ศรีมหาโพธิ จ.ปราจีนบุรี	อบต.ท่าตูม	ปราจีนบุรี	0	Open Dump	ไม่ถูกต้อง	47	ภาคกลาง	779751	1543657	0	15.03
22	บ่อขยะอบต.ดงกระทงยาม	บ้านสนามโพธิ หมู่ 3 ต.หาดยาง อ.ศรีมหาโพธิ จ.ปราจีนบุรี	อบต.ดงกระทงยาม	ปราจีนบุรี	0	Open Dump	ไม่ถูกต้อง	47	ภาคกลาง	760704	1547703	0	3.66
23	บ่อขยะอบต.หนองโพรง	บ้านวังตะพาบ หมู่ 11 อ.ศรีมหาโพธิ จ.ปราจีนบุรี	อบต.หนองโพรง	ปราจีนบุรี	0	Open Dump	ไม่ถูกต้อง	47	ภาคกลาง	780004	1527892	0	10.39
24	บ่อขยะอบต.หัวหว้า	บ้านหัวชา หมู่ 5 ต.หัวหว้า อ.ศรีมหาโพธิ จ.ปราจีนบุรี	อบต.หัวหว้า	ปราจีนบุรี	2540	Open Dump	ไม่ถูกต้อง	47	ภาคกลาง	763864	1536330	0	9.48

ลำดับที่	ชื่อสถานที่กำจัดขยะมูลฝอย	ที่อยู่	ผู้ดำเนินการ	จังหวัด	ปีที่เปิดดำเนินการ	กระบวนการ	ความถูกต้องของการดำเนินการ	พิกัดสถานที่กำจัดขยะมูลฝอย				ผู้ทิ้งร่วม	ปริมาณขยะที่เข้าระบบ (ตัน/วัน)
								โซน	ภูมิภาค	พิกัด X	พิกัด Y		
25	บ่อขยะทม.ปราจีนบุรี	บ้านดงยาง หมู่ 7 ถ.ประจันตคาม ต.โนนห้อม อ.เมือง จ.ปราจีนบุรี	ทม.ปราจีนบุรี	ปราจีนบุรี	2544	Open Dump	ไม่ถูกต้อง	47	ภาคกลาง	767870	1559152	16	116.00

ภาคผนวก ข – 8

สถานที่กำจัดขยะมูลฝอย

สสภ. 8

แผนที่แสดงที่ตั้งสถานที่กำจัดขยะมูลฝอย จังหวัดราชบุรี

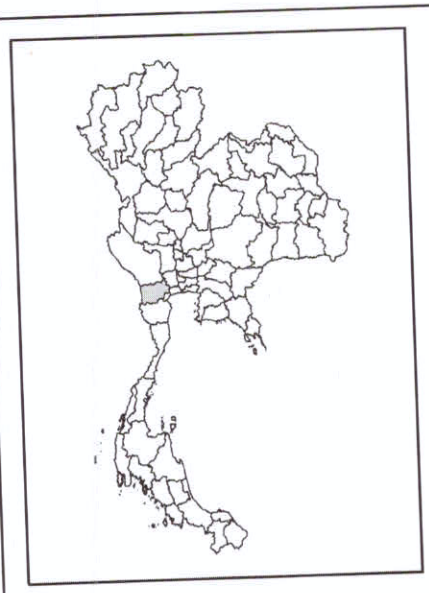

สัญลักษณ์

สถานที่กำจัดขยะมูลฝอย

แนวเขตอำเภอ

N
W E
S

0 4,500 9,000 18,000 27,000 36,000 Meters

ส่วนขยะมูลฝอยและสิ่งปฏิกูล
สำนักจัดการการกากของเสียและสารอันตราย กรมควบคุมมลพิษ
กระทรวงทรัพยากรธรรมชาติและสิ่งแวดล้อม

สถานที่กำจัดขยะมูลฝอยจังหวัดราชบุรี ปี 2557

ลำดับที่	ชื่อสถานที่กำจัดขยะมูลฝอย	ที่อยู่	ผู้ดำเนินการ	จังหวัด	ปีที่เปิดดำเนินการ	กระบวนการ	ความถูกต้องของการดำเนินการ	พิกัดสถานที่กำจัดขยะมูลฝอย				ผู้ทิ้งร่วม	ปริมาณขยะที่เข้าระบบ (ตัน/วัน)
								โซน	ภูมิภาค	พิกัด X	พิกัด Y		
1	บ่อขยะบ. คุณธรรมขนส่ง จำกัด	39/1 ม.17 ต.ปากแรต อ.บ้านโป่ง จ.ราชบุรี	บ. คุณธรรมขนส่ง จำกัด	ราชบุรี	NA	Control Dump	ไม่ถูกต้อง	47	ภาคกลาง	598247	1530639	16	112.00
2	บ่อขยะนางอารี นิติกาญจนา	ม.6 ต.ดอนทราย อ.ปากท่อ จ.ราชบุรี	นางอารี นิติกาญจนา	ราชบุรี	N/A	Open Dump	ไม่ถูกต้อง	47	ภาคกลาง	582217	1479029	9	28.00
3	บ่อขยะอบต.คุ้งกระถิน	ม.4 ต.คุ้งกระถิน อ.เมือง จ.ราชบุรี	อบต.คุ้งกระถิน	ราชบุรี	2545	Open Dump	ไม่ถูกต้อง	47	ภาคกลาง	593479	1493031	0	1.00
4	บ่อขยะทต.ท่าผา	ม.8 ต.ท่าผา อ.บ้านโป่ง จ.ราชบุรี	ทต.ท่าผา	ราชบุรี	2543	Open Dump	ไม่ถูกต้อง	47	ภาคกลาง	594423	1533957	0	25.00
5	บ่อขยะทต.เขาขวาง	ม.7 ต.เขาชะงุ้ม อ.โพธาราม จ.ราชบุรี	ทต.เขาขวาง	ราชบุรี	2538	Open Dump	ไม่ถูกต้อง	47	ภาคกลาง	575476	1518398	0	12.00
6	บ่อขยะทต.เจ็ดเสมียน	ม.6 ต.เจ็ดเสมียน อ.โพธาราม จ.ราชบุรี	ทต.เจ็ดเสมียน	ราชบุรี	2555	Open Dump	ไม่ถูกต้อง	47	ภาคกลาง	590592	1506678	0	10.00
7	บ่อขยะทต.บ้านเลือก	ม.1 ต.บ้านเลือก อ.โพธาราม จ.ราชบุรี	ทต.บ้านเลือก	ราชบุรี	2530	Open Dump	ไม่ถูกต้อง	47	ภาคกลาง	594924	1515810	0	14.00
8	บ่อขยะทต.จอมบึง	บ้านแสนกะบะ ม.10 ต.จอมบึง อ.จอมบึง จ.ราชบุรี	ทต.จอมบึง	ราชบุรี	2545	Open Dump	ไม่ถูกต้อง	47	ภาคกลาง	562289	1503741	0	8.00
9	บ่อขยะทต.ด่านทับตะโก	ม.8 ต.เบิกไพร อ.จอมบึง จ.ราชบุรี	ทต.ด่านทับตะโก	ราชบุรี	2552	Open Dump	ไม่ถูกต้อง	47	ภาคกลาง	552644	1513588	0	5.00
10	บ่อขยะทต.ดำเนินสะดวก	ม.3 ต.ห้วยยางโทน อ.ปากท่อ จ.ราชบุรี	ทต.ดำเนินสะดวก	ราชบุรี	2541	Open Dump	ไม่ถูกต้อง	47	ภาคกลาง	576538	1472861	0	6.00
11	บ่อขยะทต.บางแพ	ม.5 ถ.ดำเนินฯ-บางแพ ต.บางแพ อ.บางแพ จ.ราชบุรี	ทต.บางแพ	ราชบุรี	2540	Open Dump	ไม่ถูกต้อง	47	ภาคกลาง	600277	1513488	0	12.00
12	บ่อขยะทต.โพหัก	บ้านโคกพลับ ม.2 ต.โพหัก อ.บางแพ จ.ราชบุรี	ทต.โพหัก	ราชบุรี	2528	Open Dump	ไม่ถูกต้อง	47	ภาคกลาง	612547	1510718	0	5.00
13	บ่อขยะทต.วัดเพลง	บ.หนองเกษร ม.10 ถ.ราชบุรี-วัดเพลง ต.เกาะศาลพระ อ.วัดเพลง จ.ราชบุรี	ทต.วัดเพลง	ราชบุรี	2541	Open Dump	ไม่ถูกต้อง	47	ภาคกลาง	591223	1489920	1	1.00
14	บ่อขยะทต.ชัฏป่าหวาย	บ้านเขาไก่แจ้ ม.1 ต.ท่าเคย อ.สวนผึ้ง จ.ราชบุรี	ทต.ชัฏป่าหวาย	ราชบุรี	2535	Open Dump	ไม่ถูกต้อง	47	ภาคกลาง	550129	1496811	0	3.00
15	บ่อขยะทต.สวนผึ้ง	ม.4 บ้านนาขุนแสน ต.สวนผึ้ง อ.สวนผึ้ง จ.ราชบุรี	ทต.สวนผึ้ง	ราชบุรี	2545	Open Dump	ไม่ถูกต้อง	47	ภาคกลาง	528324	1502045	2	3.00
16	บ่อขยะบ. SNT Tech จำกัด	152 ม.1 ต.อ่างหิน อ.ปากท่อ จ.ราชบุรี	บ. SNT Tech จำกัด	ราชบุรี	2554	Control Dump	ไม่ถูกต้อง	47	ภาคกลาง	598247	1530639	14	138.00

แผนที่แสดงตำแหน่งที่ตั้งสถานที่กำจัดขยะมูลฝอย จังหวัดกาญจนบุรี

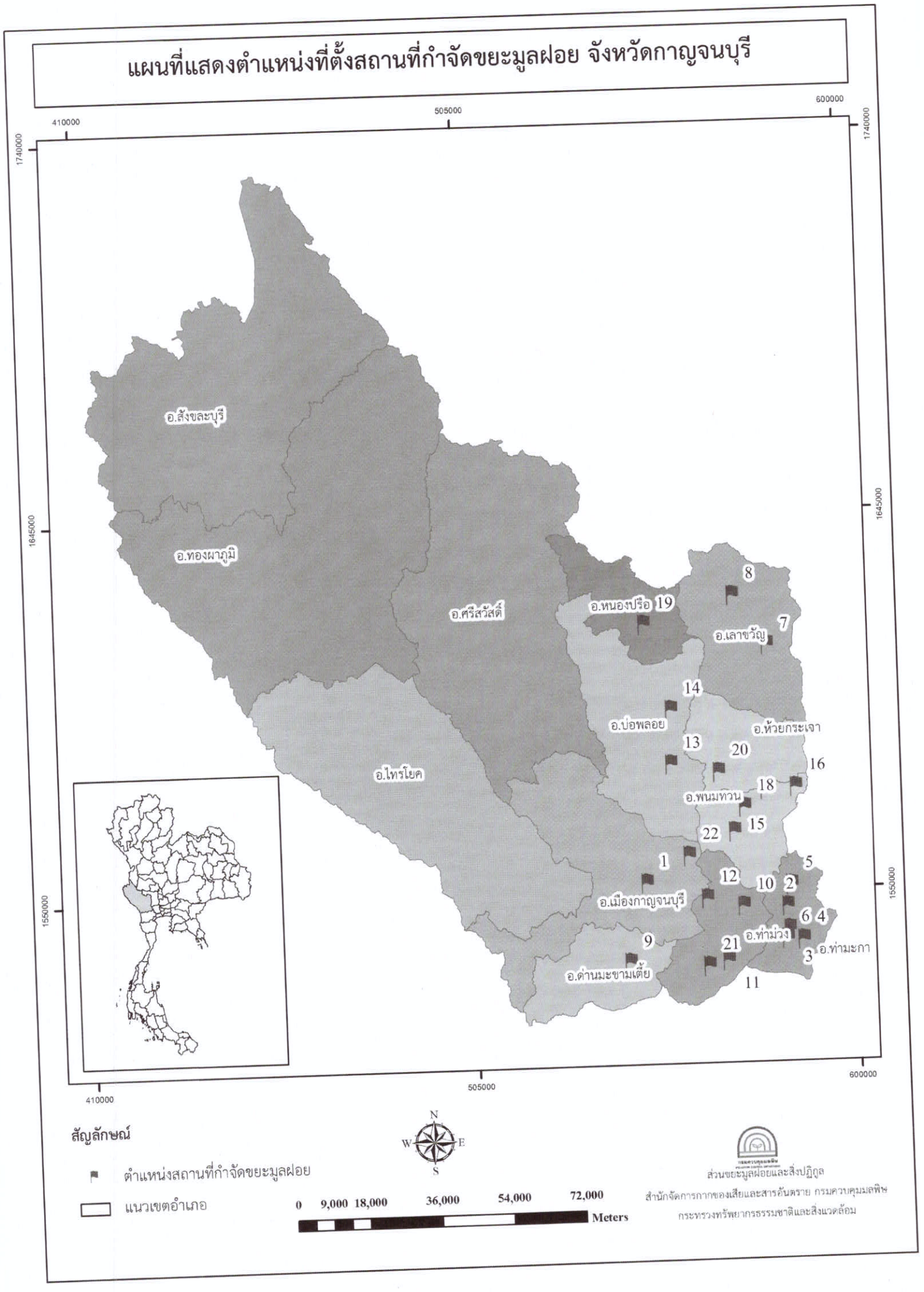

สถานที่กำจัดขยะมูลฝอยจังหวัดกาญจนบุรี ปี 2557

ลำดับที่	ชื่อสถานที่กำจัดขยะมูลฝอย	ที่อยู่	ผู้ดำเนินการ	จังหวัด	ปีที่เปิดดำเนินการ	กระบวนการ	ความถูกต้องของการดำเนินการ	พิกัดสถานที่กำจัดขยะมูลฝอย				ผู้ทิ้งร่วม	ปริมาณขยะที่เข้าระบบ (ตัน/วัน)
								โซน	ภูมิภาค	พิกัด X	พิกัด Y		
1	บ่อขยะทม.กาญจนบุรี	เชิงเขาทอง หมู่ที่ 6 ต.ปากแพรก อ.เมือง จ.กาญจนบุรี	ทม.กาญจนบุรี	กาญจนบุรี	2535	Controlled Dump	ไม่ถูกต้อง	47	ภาคกลาง	558916.00	1558596.00	2	75.00
2	เอกชนในพื้นที่	402/2553 ม.2 ต.แก่งเสี้ยน อ.เมือง จ.กาญจนบุรี (ปี 2552)	เอกชนในพื้นที่	กาญจนบุรี	2552	Open Dump	ไม่ถูกต้อง	47	ภาคกลาง	548201.00	1552032.00	3	13.00
3	บ่อขยะบ.พลังทิพย์รีไซเคิล	อ.ท่ามะกา จ.กาญจนบุรี	บ.พลังทิพย์รีไซเคิล (บ.JAS)	กาญจนบุรี	2556	Integratec Management	ถูกต้อง	47	ภาคกลาง	583096.00	1545472.00	2	12.00
4	บ่อขยะทต.ท่ามะกา	บ้านท่ามะกา ม.2 ถ.ริมคลองชลประทาน ต.ท่ามะกา อ.ท่ามะกา	ทต.ท่ามะกา	กาญจนบุรี	2533	Open Dump	ไม่ถูกต้อง	47	ภาคกลาง	583367.00	1539668.00	0	4.00
5	บ่อขยะทต.ท่าไม้	บ.กระต่ายเต้น ม.10 ต.ท่าไม้ อ.ท่ามะกา จ.กาญจนบุรี	ทต.ท่าไม้	กาญจนบุรี	2543	Open Dump	ไม่ถูกต้อง	47	ภาคกลาง	586761.00	1536975.00	0	10.00
6	บ่อขยะทต.พระแท่นลำพระยา	ต.พระแท่น อ.ท่ามะกา จ.กาญจนบุรี	ทต.พระแท่นลำพระยา	กาญจนบุรี	N/A	Open Dump	ไม่ถูกต้อง	47	ภาคกลาง	584194.00	1550834.00	1	13.00
7	บ่อขยะทต.หวายเหนียว	ม.4 ต.หวายเหนียว อ.ท่ามะกา จ.กาญจนบุรี	ทต.หวายเหนียว	กาญจนบุรี	2525	Open Dump	ไม่ถูกต้อง	47	ภาคกลาง	582785.00	1537336.00	1	5.00
8	บ่อขยะทต.เลาขวัญ	ต.เลาขวัญ อ.เลาขวัญ จ.กาญจนบุรี	ทต.เลาขวัญ	กาญจนบุรี	2553	Open Dump	ไม่ถูกต้อง	47	ภาคกลาง	579851.00	1610966.00	0	2.00
9	บ่อขยะทต.หนองฝ้าย	ต.หนองฝ้าย อ.เลาขวัญ จ.กาญจนบุรี	ทต.หนองฝ้าย	กาญจนบุรี	2535	Open Dump	ไม่ถูกต้อง	47	ภาคกลาง	571620.00	1623597.00	1	2.00
10	บ่อขยะทต.ด่านมะขามเตี้ย	ม.1 ต.ด่านมะขามเตี้ย อ.ด่านมะขามเตี้ย จ.กาญจนบุรี	ทต.ด่านมะขามเตี้ย	กาญจนบุรี	2546	Open Dump	ไม่ถูกต้อง	47	ภาคกลาง	543526.00	1532263.00	0	4.00
11	บ่อขยะทต.ท่าม่วง	หมู่ที่ 6 ตำบลวังขนาย อำเภอท่าม่วง จังหวัดกาญจนบุรี	ทต.ท่าม่วง	กาญจนบุรี	2536	Open Dump	ไม่ถูกต้อง	47	ภาคกลาง	572105.00	1545740.00	0	10.00
12	บ่อขยะทต.สำรอง	บ้านรางเม่ ต.พังตรุ อ.ท่าม่วง จ.กาญจนบุรี	ทต.สำรอง	กาญจนบุรี	2538	Open Dump	ไม่ถูกต้อง	47	ภาคกลาง	567979.00	1532173.00	1	2.00
13	บ่อขยะทต.ท่าล้อ	หมู่ 2 หมู่ 6 ตำบลท่าล้อ อ.ท่าม่วง จ.กาญจนบุรี	ทต.ท่าล้อ	กาญจนบุรี	2553	Open Dump	ไม่ถูกต้อง	47	ภาคกลาง	563193.00	1547851.00	0	9.00
14	บ่อขยะทต.บ่อพลอย	ม.11 ต.บ่อพลอย อ.บ่อพลอย จ.กาญจนบุรี	ทต.บ่อพลอย	กาญจนบุรี	2538	Open Dump	ไม่ถูกต้อง	47	ภาคกลาง	555191.00	1581656.00	0	10.00
15	บ่อขยะอบต.หลุมรัง	ต.หลุมรัง อ.บ่อพลอย จ.กาญจนบุรี	อบต.หลุมรัง	กาญจนบุรี	2544	Open Dump	ไม่ถูกต้อง	47	ภาคกลาง	555533.00	1595220.00	0	6.00
16	บ่อขยะทต.พนมทวน	ต.หนองโรง อ.พนมทวน จ.กาญจนบุรี	ทต.พนมทวน	กาญจนบุรี	2546	Open Dump	ไม่ถูกต้อง	47	ภาคกลาง	570474.00	1564331.00	0	5.50
17	บ่อขยะทต.ตลาดเขต	ต.ตลาดเขต อ.พนมทวน จ.กาญจนบุรี	ทต.ตลาดเขต	กาญจนบุรี	2540	Controlled Dump	ถูกต้อง	47	ภาคกลาง	585933.00	1575243.00	0	16.00
18	บ่อขยะทต.รางหวาย	ต.รางหวาย อ.พนมทวน จ.กาญจนบุรี	ทต.รางหวาย	กาญจนบุรี	2548	Open Dump	ไม่ถูกต้อง	47	ภาคกลาง	578599.00	1574714.00	0	10.00
19	บ่อขยะอบต.ดอนตาเพชร	บ้านบ่อสำโรง ม.2 ต.ดอนตาเพชร อ.พนมทวน จ.กาญจนบุรี	อบต.ดอนตาเพชร	กาญจนบุรี	2554	Open Dump	ไม่ถูกต้อง	47	ภาคกลาง	573097.00	1570429.00	0	3.00
20	บ่อขยะทต.หนองปรือ	ม.1 ต.หนองปรือ อ.หนองปรือ จ.กาญจนบุรี	ทต.หนองปรือ	กาญจนบุรี	2544	Open Dump	ไม่ถูกต้อง	47	ภาคกลาง	549427.00	1616863.00	0	7.00
21	บ่อขยะทต.ห้วยกระเจา	ต.ห้วยกระเจา อ.ห้วยกระเจา จ.กาญจนบุรี	ทต.ห้วยกระเจา	กาญจนบุรี	2545	Open Dump	ไม่ถูกต้อง	47	ภาคกลาง	566912.00	1579417.00	0	1.00
22	บ่อขยะบ. กาญจน์ไมนิ่ง จำกัด	15/1 หมู่ 10 ตำบลบ้านใหม่ อำเภอท่าม่วง จังหวัดกาญจนบุรี	บ. กาญจน์ไมนิ่ง จำกัด	กาญจนบุรี	2548	Incinerator	ถูกต้อง	47	ภาคกลาง	563209.00	1530866.00	6	36.00

แผนที่แสดงตำแหน่งที่ตั้งสถานที่กำจัดขยะมูลฝอย จังหวัดสมุทรสงคราม

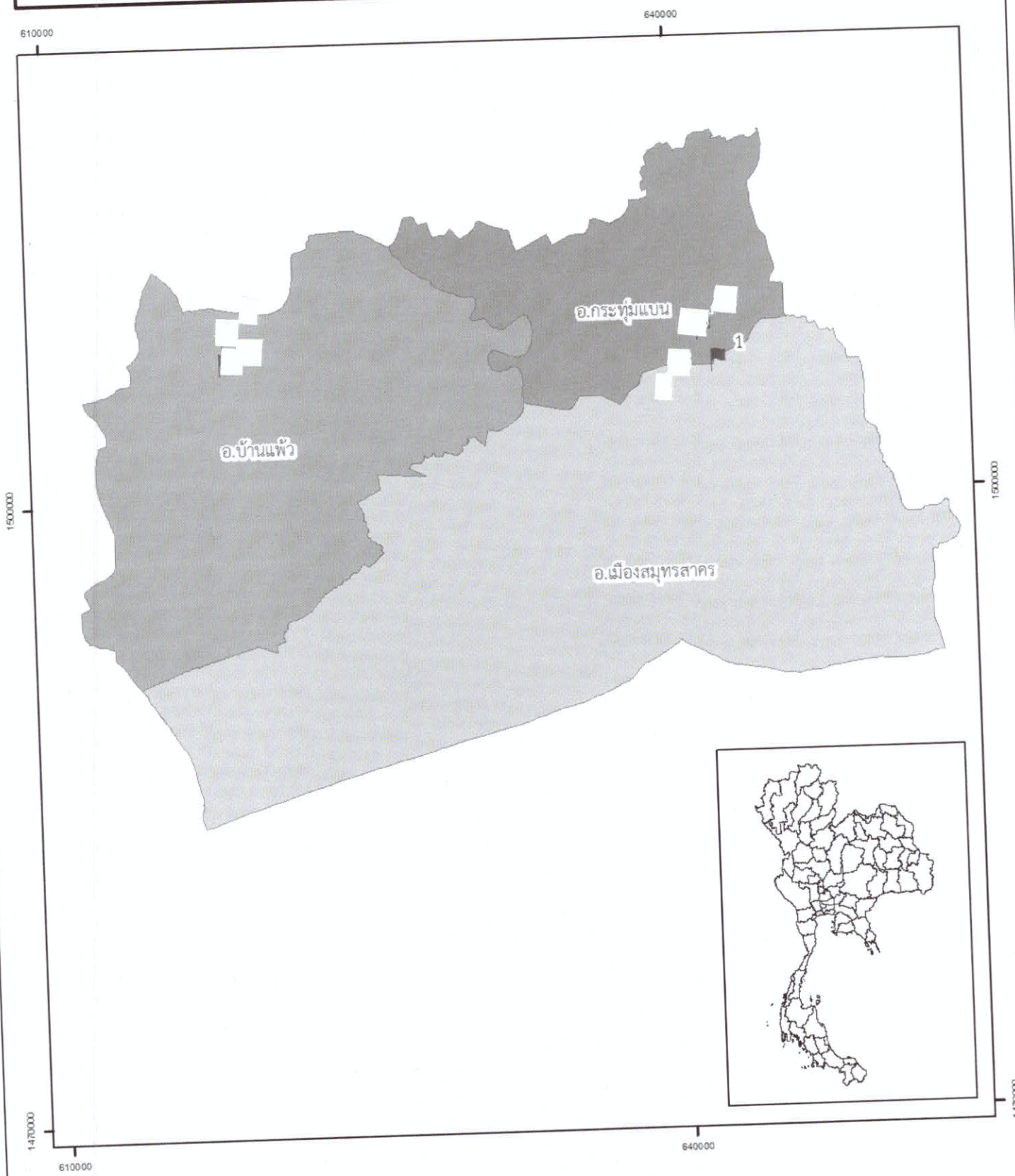

สัญลักษณ์

ตำแหน่งสถานที่กำจัดขยะมูลฝอย

แนวเขตอำเภอ

N W E S

0 1,800 3,600 7,200 10,800 14,400 Meters

ส่วนขยะมูลฝอยและสิ่งปฏิกูล
สำนักจัดการกากของเสียและสารอันตราย กรมควบคุมมลพิษ
กระทรวงทรัพยากรธรรมชาติและสิ่งแวดล้อม

สถานที่กำจัดขยะมูลฝอยจังหวัดสมุทรสงคราม ปี 2557

ลำดับที่	ชื่อสถานที่กำจัดขยะมูลฝอย	ที่อยู่	ผู้ดำเนินการ	จังหวัด	ปีที่เปิดดำเนินการ	กระบวนการ	ความถูกต้องของการดำเนินการ	พิกัดสถานที่กำจัดขยะมูลฝอย				ผู้ทิ้งร่วม	ปริมาณขยะที่เข้าระบบ (ตัน/วัน)
								โซน	ภูมิภาค	พิกัด X	พิกัด Y		
1	บ่อขยะบ. SNT Tech	81 ม.6 ต.คลองโคน อ.เมือง จ.สมุทรสงคราม	SNT Tech	สมุทรสงคราม	N/A	Control Dump	ถูกต้อง	47	ภาคกลาง	601529	1477097	11	98.00

แผนที่แสดงตำแหน่งที่ตั้งสถานที่กำจัดขยะมูลฝอย จังหวัดเพชรบุรี

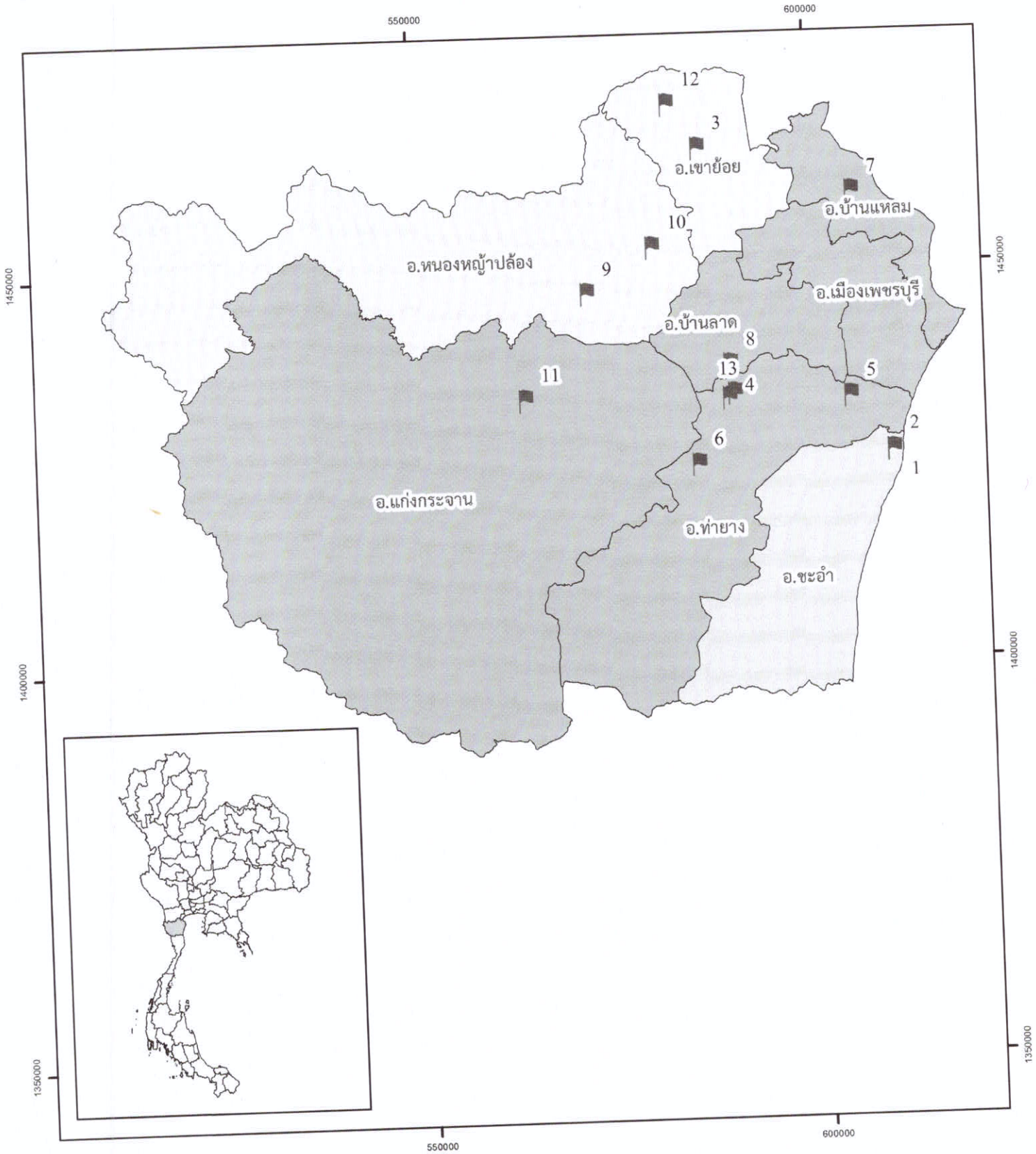

สัญลักษณ์

- ตำแหน่งสถานที่กำจัดขยะมูลฝอย
- แนวเขตอำเภอ

N
W E
S

0 200,000400,000 800,000 1,200,000 1,600,000
Meters

ส่วนขยะมูลฝอยและสิ่งปฏิกูล
สำนักจัดการกากของเสียและสารอันตราย กรมควบคุมมลพิษ
กระทรวงทรัพยากรธรรมชาติและสิ่งแวดล้อม

สถานที่กำจัดขยะมูลฝอยจังหวัดเพชรบุรี ปี 2557

ลำดับที่	ชื่อสถานที่กำจัดขยะมูลฝอย	ที่อยู่	ผู้ดำเนินการ	จังหวัด	ปีที่เปิดดำเนินการ	กระบวนการ	ความถูกต้องของการดำเนินการ	พิกัดสถานที่กำจัดขยะมูลฝอย				ผู้ทิ้งร่วม	ปริมาณขยะที่เข้าระบบ (ตัน/วัน)
								โซน	ภูมิภาค	พิกัด X	พิกัด Y		
1	บ่อขยะบ่อขยะบ.เพชรบุรี กรีน เอนเนอจี่	ม.7 ต.ท่าแลง อ.ท่ายาง จ.เพชรบุรี	บ.เพชรบุรี กรีน เอนเนอจี่	เพชรบุรี	2543	Open Dump	ไม่ถูกต้อง	47	ภาคกลาง	590317.00	1433706.00	13	53.00
2	บ่อขยะทม.ชะอำ	บ้านเขาโป่ง หมู่ 9 ต.เขาใหญ่ อ.ชะอำ จ.เพชรบุรี	ทม.ชะอำ	เพชรบุรี	2543	Open Dump	ไม่ถูกต้อง	47	ภาคกลาง	610137.00	1426198.00	15	98.00
3	บ่อขยะทต.บางเก่า	หมู่ 1 บางเก่า อ.ชะอำ จ.เพชรบุรี	ทต.บางเก่า	เพชรบุรี	2542	Open Dump	ไม่ถูกต้อง	47	ภาคกลาง	610137.00	1426198.00	0	20.00
4	บ่อขยะทต.เขาย้อย	ม.1 ต.สระพัง อ.เขาย้อย จ.เพชรบุรี	ทต.เขาย้อย	เพชรบุรี	2540	Open Dump	ไม่ถูกต้อง	47	ภาคกลาง	586427.00	1464789.00	1	9.00
5	บ่อขยะทต.ท่ายาง	บ้านห้วยแกละ หมู่ 5 ต.ท่าแลง อ.ท่ายาง จ.เพชรบุรี	ทต.ท่ายาง	เพชรบุรี	2536	Open Dump	ไม่ถูกต้อง	47	ภาคกลาง	589592.00	1433202.00	2	65.00
6	บ่อขยะอบต.หนองจอก	บ้านหนองจิก ม.9 ต.หนองจอก อ.ท่ายาง จ.เพชรบุรี	ทต.หนองจอก	เพชรบุรี	2530	Open Dump	ไม่ถูกต้อง	47	ภาคกลาง	604891.00	1433058.00	0	3.00
7	บ่อขยะอบต.ท่าไม้รวก	บ้านหนองเตียน หมู่ 2 ต.ท่าไม้รวก อ.ท่ายาง จ.เพชรบุรี	อบต.ท่าไม้รวก	เพชรบุรี	2544	Open Dump	ไม่ถูกต้อง	47	ภาคกลาง	585508.00	1424908.00	0	7.00
8	บ่อขยะทต.บ้านแหลม	หมู่ที่ 5 ถ.เพชรบุรี-บ้านแหลม ต.บ้านแหลม อ.บ้านแหลม จ.เพชรบุรี	ทต.บ้านแหลม	เพชรบุรี	2539	Controlled Dump	ถูกต้อง	47	ภาคกลาง	605639.00	1458853.00	1	17.00
9	บ่อขยะทต.บ้านลาด	บ้านห้วยลึก อ.บ้านลาด จ.เพชรบุรี	ทต.บ้านลาด	เพชรบุรี	2538	Open Dump	ไม่ถูกต้อง	47	ภาคกลาง	589834.00	1437366.00	0	7.00
10	บ่อขยะอบต.ท่าตะคร้อ	ต.ท่าตะคร้อ อ.หนองหญ้าปล้อง จ.เพชรบุรี	อบต.ท่าตะคร้อ	เพชรบุรี	2549	Open Dump	ไม่ถูกต้อง	47	ภาคกลาง	571987.78	1446762.24	0	0.50
11	บ่อขยะอบต.หนองหญ้าปล้อง	บ้านโคกวัด ม.9 ต.หนองหญ้าปล้อง อ.หนองหญ้าปล้อง จ.เพชรบุรี	อบต.หนองหญ้าปล้อง	เพชรบุรี	2554	Open Dump	ไม่ถูกต้อง	47	ภาคกลาง	580401.54	1452371.42	0	3.00
12	บ่อขยะอบต.แก่งกระจาน	ม.11 ต.แก่งกระจาน อ.แก่งกระจาน จ.เพชรบุรี	อบต.แก่งกระจาน	เพชรบุรี	2550	Open Dump	ไม่ถูกต้อง	47	ภาคกลาง	563891.51	1433533.05	0	3.00
13	บ่อขยะอบต.หนองชุมพล	บ้านชัดหลังเต่า ม. 7 ต.หนองชุมพล อ.เขาย้อย จ.เพชรบุรี	อบต.หนองชุมพล	เพชรบุรี	2545	Open Dump	ไม่ถูกต้อง	47	ภาคกลาง	582673.51	1470377.99	0	8.00

แผนที่แสดงที่ตั้งสถานที่กำจัดขยะมูลฝอย จังหวัดประจวบคีรีขันธ์

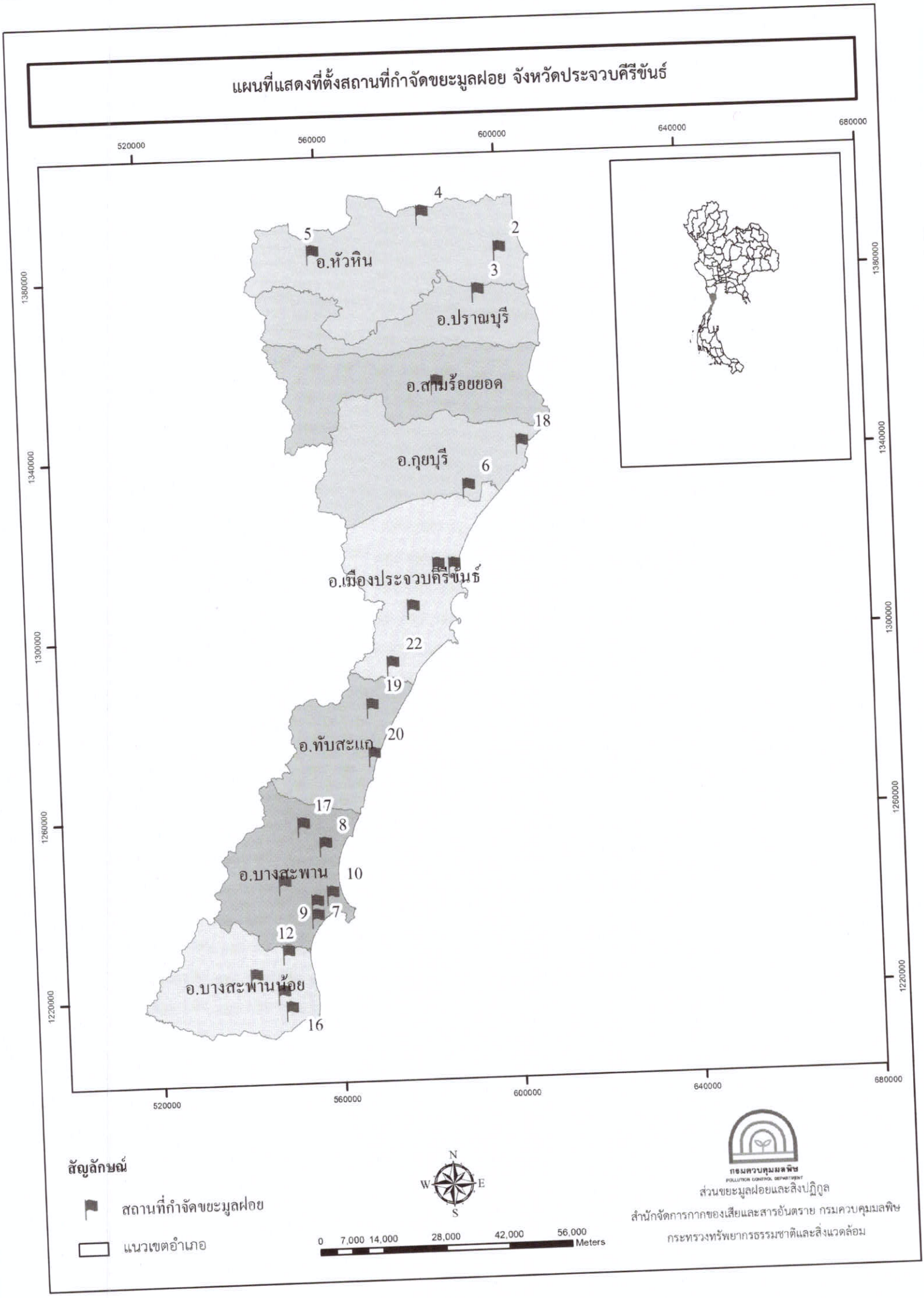

สถานที่กำจัดขยะมูลฝอยจังหวัดประจวบคีรีขันธ์ ปี 2557

ลำดับที่	ชื่อสถานที่กำจัดขยะมูลฝอย	ที่อยู่	ผู้ดำเนินการ	จังหวัด	ปีที่เปิดดำเนินการ	กระบวนการ	ความถูกต้องของการดำเนินการ	พิกัดสถานที่กำจัดขยะมูลฝอย				ผู้ทิ้งร่วม	ปริมาณขยะที่เข้าระบบ (ตัน/วัน)
								โซน	ภูมิภาค	พิกัด X	พิกัด Y		
1	บ่อขยะบ.คั่นกะได	ม.3 ต.อ่าวน้อย อ.เมือง จ.ประจวบ	บ.คั่นกะได	ประจวบคีรีขันธ์	N/A	Control Dump	ถูกต้อง	47	ภาคกลาง	584639	1314938	3	35.70
2	บ่อขยะอบต.อ่าวน้อย	ต.อ่าวน้อย อ.เมือง จ.ประจวบ	อบต.อ่าวน้อย	ประจวบคีรีขันธ์	N/A	Incinerator	ถูกต้อง	47	ภาคกลาง	588231	1314855	0	19.00
3	บ่อขยะทม.หัวหิน	บ้านหนองพรานพุก ม.1 ต.ทับใต้ อ.หัวหิน	ทม.หัวหิน	ประจวบคีรีขันธ์	2539	Sanitary/Engineer Landfill	ถูกต้อง	47	ภาคกลาง	600648	1384846	6	120.00
4	ศูนย์กำจัดขยะมูลฝอยรวม	ศูนย์กำจัดขยะมูลฝอยรวม จังหวัดประจวบคีรีขันธ์ เขต 1 ศูนย์การทหารราบค่ายธนะรัชต์ ม.3 ต.เขาน้อย	ทต.ปราณบุรี	ประจวบคีรีขันธ์	N/A	Control Dump	ถูกต้อง	47	ภาคกลาง	595637	1375599	48	63.00
5	บ่อขยะทต.หนองพลับ	ม.10 ต.หนองพลับ อ.หัวหิน	ทต.หนองพลับ	ประจวบคีรีขันธ์	2530	Open Dump	ไม่ถูกต้อง	47	ภาคกลาง	583747	1393094	0	6.00
6	บ่อขยะอบต.ห้วยสัตว์ใหญ่	ม.2 ต.ห้วยสัตว์ใหญ่ อ.หัวหิน	อบต.ห้วยสัตว์ใหญ่	ประจวบคีรีขันธ์	2549	Open Dump	ไม่ถูกต้อง	47	ภาคกลาง	559145	1385022	0	3.00
7	บ่อขยะเอกชน (พท.ทต.กุยบุรี)	ม.2 ต.กุยบุรี อ.กุยบุรี	ยะเอกชน (พท.ทต.กุย	ประจวบคีรีขันธ์	2556	Open Dump	ไม่ถูกต้อง	47	ภาคกลาง	592025	1332279	0	7.00
8	บ่อขยะทต.กำเนิดนพคุณ	ม.5 ต.กำเนิดนพคุณ อ.บางสะพาน	ทต.กำเนิดนพคุณ	ประจวบคีรีขันธ์	2515	Open Dump	ไม่ถูกต้อง	47	ภาคกลาง	555131	1240684	0	17.00
9	บ่อขยะทต.บ้านกรูด	บ้านกรูด ม.3 ต.ธงชัย อ.บางสะพาน จ.ประจวบฯ	ทต.บ้านกรูด	ประจวบคีรีขันธ์	2542	Open Dump	ไม่ถูกต้อง	47	ภาคกลาง	557362	1253558	0	10.00
10	บ่อขยะทต.ร่อนทอง	ม.12 ถ.เพชรเกษม-บ้านดอน ต.ร่อนทอง อ.บางสะพาน	ทต.ร่อนทอง	ประจวบคีรีขันธ์	2550	Compost	ไม่ถูกต้อง	47	ภาคกลาง	548000	1245161	0	6.00
11	บ่อขยะอบต.แม่รำพึง	ม.7 ต.แม่รำพึง อ.บางสะพาน	อบต.แม่รำพึง	ประจวบคีรีขันธ์	2539	Open Dump	ไม่ถูกต้อง	47	ภาคกลาง	558598	1242528	0	1.70
12	บ่อขยะอบต.พงศีประศาสน์	ม.1 ต.พงศ์ประศาสน์ อ.บางสะพาน จ.ประจวบ	อบต.พงศีประศาสน์	ประจวบคีรีขันธ์	N/A	Compost	ไม่ถูกต้อง	47	ภาคกลาง	555097	1237573	0	1.00
13	บ่อขยะทต.บางสะพานน้อย	ต.บางสะพาน อ.บางสะพานน้อย จ.ประจวบ	ทต.บางสะพานน้อย	ประจวบคีรีขันธ์	2549	Open Dump	ไม่ถูกต้อง	47	ภาคกลาง	548336	1229777	0	8.00
14	บ่อขยะอบต.ช้างแรก	ม.3 ต.ช้างแรก อ.บางสะพานน้อย จ.ประจวบ	อบต.ช้างแรก	ประจวบคีรีขันธ์	2540	Open Dump	ไม่ถูกต้อง	47	ภาคกลาง	541038	1224578	0	3.00
15	บ่อขยะขอบต.ปากแพรก	บ้านหนองห้วยฝาด ม.3 ต.ปากแพรก อ.บางสะพานน้อย จ.ประจว	อบต.ปากแพรก	ประจวบคีรีขันธ์	2552	Open Dump	ไม่ถูกต้อง	47	ภาคกลาง	546991	1220848	0	14.00
16	บ่อขยะทต.ไร่เก่า	บ้านหนองเป่าปี่ ม.7 ต.ไร่เก่า อ.สามร้อยยอด จ.ประจวบ	ทต.ไร่เก่า	ประจวบคีรีขันธ์	2545	Open Dump	ไม่ถูกต้อง	47	ภาคกลาง	585757	1355447	0	9.00

ภาคผนวก ข – 9

สถานที่กำจัดขยะมูลฝอย

สสภ. 9

แผนที่แสดงที่ตั้งสถานที่กำจัดขยะมูลฝอย จังหวัดอุดรธานี

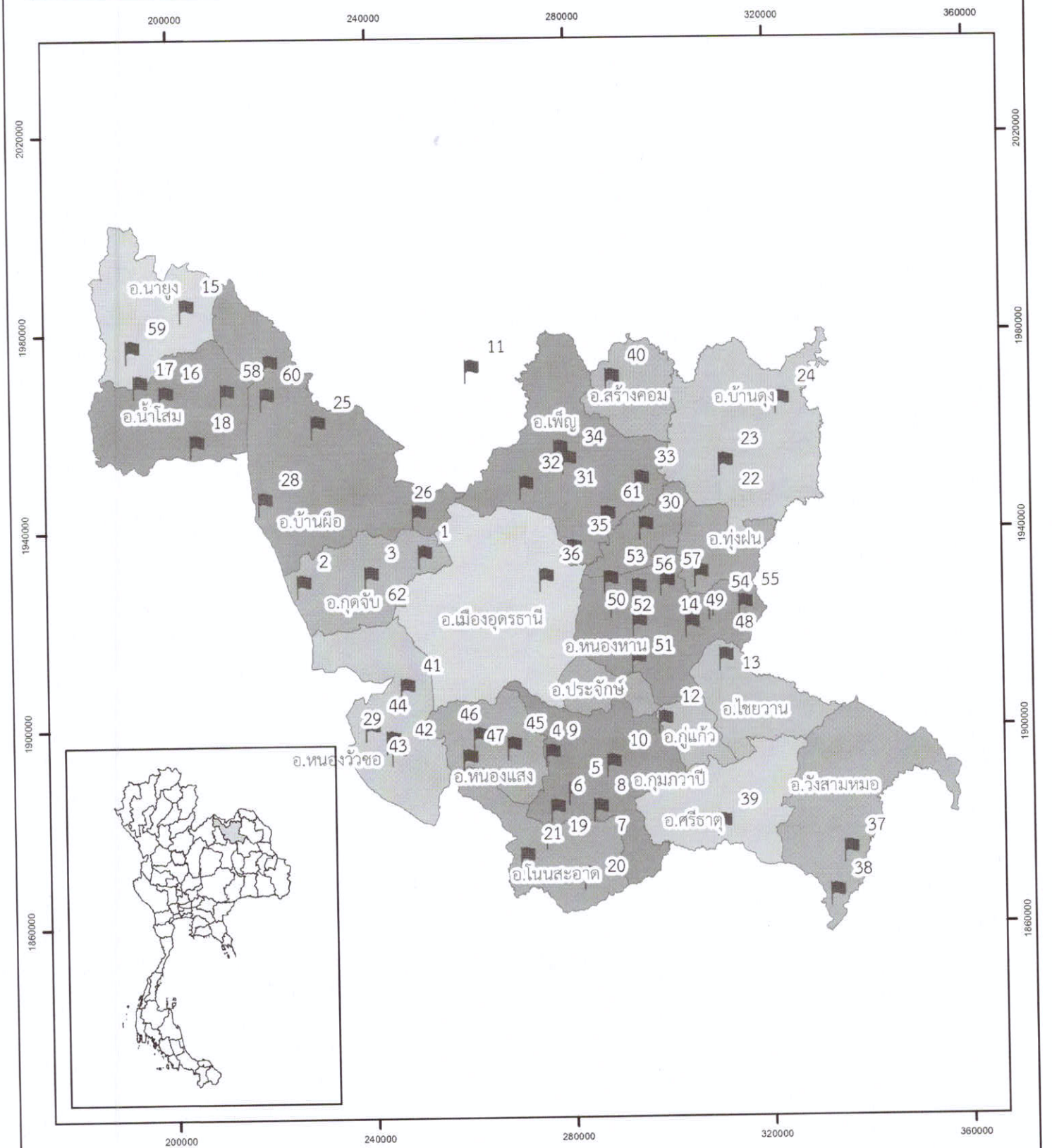

สัญลักษณ์

สถานที่กำจัดขยะมูลฝอย

แนวเขตอำเภอ

N
W
E
S

0 7,000 14,000 28,000 42,000 56,000 Meters

กรมควบคุมมลพิษ
POLLUTION CONTROL DEPARTMENT

ส่วนขยะมูลฝอยและสิ่งปฏิกูล

สำนักจัดการกากของเสียและสารอันตราย กรมควบคุมมลพิษ

กระทรวงทรัพยากรธรรมชาติและสิ่งแวดล้อม

สถานที่กำจัดขยะมูลฝอยจังหวัดอุดรธานี ปี 2557

ลำดับที่	ชื่อสถานที่กำจัดขยะมูลฝอย	ที่อยู่	ผู้ดำเนินการ	จังหวัด	ปีที่เปิดดำเนินการ	กระบวนการ	ความถูกต้องของการดำเนินการ	พิกัดสถานที่กำจัดขยะมูลฝอย				ผู้ทิ้งร่วม	ปริมาณขยะที่เข้าระบบ (ตัน/วัน)
								โซน	ภูมิภาค	พิกัด X	พิกัด Y		
1	บ่อขยะทต.เชียงเพ็ง	บ้านสร้างแป้น หมู่ 2 ต.เชียงเพ็ง อ.กุดจับ จ.อุดรธานี	ทต.เชียงเพ็ง	อุดรธานี	N/A	Open Dump	ไม่ถูกต้อง	48	ภาคอีสาน	250910	1934787	0	4.00
2	บ่อขยะทต.ตาลเลียน	บ้านผาสุก หมู่ 4 ต.ตาลเลียน อ.กุดจับ จ.อุดรธานี	ทต.ตาลเลียน	อุดรธานี	2549	Open Dump	ไม่ถูกต้อง	48	ภาคอีสาน	226401	1928979	0	16.00
3	บ่อขยะทต.สร้างก่อ	บ้านสร้างก่อ หมู่ 9 ต.สร้างก่อ อ.กุดจับ จ.อุดรธานี	ทต.สร้างก่อ	อุดรธานี	2539	Open Dump	ไม่ถูกต้อง	48	ภาคอีสาน	240089	1930556	1	1.00
4	บ่อขยะทต.พันดอน	ต.พันดอน อ.กุมภวาปี จ.อุดรธานี	ทต.พันดอน	อุดรธานี	N/A	Open Dump	ไม่ถูกต้อง	48	ภาคอีสาน	276131	1894349	0	4.00
5	บ่อขยะทต.ห้วยเกิ้ง	หมู่ 2ต.ห้วยเกิ้ง อ.กุมภวาปี จ.อุดรธานี	ทต.ห้วยเกิ้ง	อุดรธานี	2536	Open Dump	ไม่ถูกต้อง	48	ภาคอีสาน	280608	1886731	0	4.00
6	บ่อขยะทต.ปะโค	บ้านป่าหวาย หมู่ 5 ต.ปะโค อ.กุมภวาปี จ.อุดรธานี	ทต.ปะโค	อุดรธานี	2555	Open Dump	ไม่ถูกต้อง	48	ภาคอีสาน	277006	1883206	0	5.00
7	บ่อขยะทตเชียงเหว	ต.เชียงเหว อ.กุมภวาปี จ.อุดรธานี	ทตเชียงเหว	อุดรธานี	N/A	Open Dump	ไม่ถูกต้อง	48	ภาคอีสาน	285691	1883206	0	3.00
8	บ่อขยะทต.หนองหว้า	พื้นที่สาธารณะบ้านห้วยบง บ้านหนองบง ต.หนองหว้า อ.กุมภวาปี จ.อุดรธ	ทต.หนองหว้า	อุดรธานี	N/A	Open Dump	ไม่ถูกต้อง	48	ภาคอีสาน	285691	1883206	0	2.00
9	บ่อขยะทต.กงพานพันดอน*	บ้านคำบง หมู่ 10 ต.พันดอน อ.กุมภวาปี จ.อุดรธานี	ทต.กงพานพันดอน*	อุดรธานี	2543	Open Dump	ไม่ถูกต้อง	48	ภาคอีสาน	276149	1894337	0	10.00
10	บ่อขยะอบต.กุมภวาปี	หมู่ 14 ต.กุมภวาปี อ.กุมภวาปี จ.อุดรธานี	อบต.กุมภวาปี	อุดรธานี	2539	Open Dump	ไม่ถูกต้อง	48	ภาคอีสาน	288369	1892276	0	3.00
11	บ่อขยะอบต.ท่าสี่	ข้างวัดป่าศรัทราธรรม หมู่ 4 ต.ท่าสี่ อ.กุมภวาปี จ.อุดรธานี	อบต.ท่าสี่	อุดรธานี	2550	Open Dump	ไม่ถูกต้อง	48	ภาคอีสาน	260766	1972130	0	1.50
12	บ่อขยะทต.คอนสาย	ป่าช้าสาธารณประโยชน์ หมู่ 15 ต.คอนสาย อ.กู่แก้ว จ.อุดรธานี	ทต.คอนสาย	อุดรธานี	2553	Open Dump	ไม่ถูกต้อง	48	ภาคอีสาน	298950	1900960	0	10.00
13	บ่อขยะทต.ไชยวาน	บ้านหนองวัดมุม หมู่ 7 ต.ไชยวาน อ.ไชยวาน จ.อุดรธานี	ทต.ไชยวาน	อุดรธานี	2550	Open Dump	ไม่ถูกต้อง	48	ภาคอีสาน	311333	1913501	1	1-2
14	บ่อขยะทต.ทุ่งใหญ่	บ้านบุญมี หมู่ 5 ต.ทุ่งใหญ่ อ.ทุ่งฝน จ.อุดรธานี	ทต.ทุ่งใหญ่	อุดรธานี	2552	Open Dump	ไม่ถูกต้อง	48	ภาคอีสาน	306570	1930567	0	2.00
15	บ่อขยะอบต.นายูง	บ้านนาสมนึก หมู่ 6 ต.นายูง อ.นายูง จ.อุดรธานี	อบต.นายูง	อุดรธานี	2550	Open Dump	ไม่ถูกต้อง	48	ภาคอีสาน	203541	1984860	0	2.00
16	บ่อขยะทต.นางัว	บ้านโสมเจริญ(เขต อบต.ศรีสำราญ) หมู่ 11 ต.ศรีสำราญ อ.น้ำโสม จ.อุดร	ทต.นางัว	อุดรธานี	2539	Open Dump	ไม่ถูกต้อง	48	ภาคอีสาน	199255	1967397	0	8.00
17	บ่อขยะทต.น้ำโสม	หมู่ 4 ต.น้ำโสม อ.น้ำโสม จ.อุดรธานี	ทต.น้ำโสม	อุดรธานี	N/A	Open Dump	ไม่ถูกต้อง	48	ภาคอีสาน	194030	1969624	2	2.00
18	บ่อขยะอบต.บ้านหยวก	บ้านแท่น หมู่ 10 ต.บ้านหยวก อ.น้ำโสม จ.อุดรธานี	อบต.บ้านหยวก	อุดรธานี	2554	Open Dump	ไม่ถูกต้อง	48	ภาคอีสาน	205375	1957398	0	4.00
19	บ่อขยะทต.หนองแวงโนนสะอาด	หมู่ 9 ต.โนนสะอาด อ.โนนสะอาด จ.อุดรธานี	ทต.หนองแวงโนนสะอาด	อุดรธานี	N/A	Open Dump	ไม่ถูกต้อง	48	ภาคอีสาน	275931	1877782	0	3.00
20	บ่อขยะอบต.ทมนางาม	หมู่ 1 ต.ทมนางาม อ.โนนสะอาด จ.อุดรธานี	อบต.ทมนางาม	อุดรธานี	2545	Open Dump	ไม่ถูกต้อง	48	ภาคอีสาน	283493	1869543	0	0.20
21	บ่อขยะอบต.โพธิ์ศรีสำราญ	บ้านศรีสวัสดิ์ หมู่ 8 ต.โพธิ์ศรีสำราญ อ.โนนสะอาด จ.อุดรธานี	อบต.โพธิ์ศรีสำราญ	อุดรธานี	2549	Open Dump	ไม่ถูกต้อง	48	ภาคอีสาน	270718	1873479	0	7.38
22	บ่อขยะทม.บ้านดุง	บ้านโนนศรีทอง หมู่ 7 ต.บ้านชัย อ.บ้านดุง จ.อุดรธานี	ทม.บ้านดุง	อุดรธานี	2535	Open Dump	ไม่ถูกต้อง	48	ภาคอีสาน	311729	1952922	0	16.00
23	บ่อขยะอบต.บ้านชัย	บ้านชัย อ.บ้านดุง จ.อุดรธานี	อบต.บ้านชัย	อุดรธานี	N/A	Open Dump	ไม่ถูกต้อง	48	ภาคอีสาน	311634	1952958	2	6.00
24	บ่อขยะอบต.วังทอง	บ้านวังแสนสุข หมู่ 6 ต.วังทอง อ.บ้านดุง จ.อุดรธานี	อบต.วังทอง	อุดรธานี	2548	Open Dump	ไม่ถูกต้อง	48	ภาคอีสาน	323167	1965463	0	1.00
25	บ่อขยะทต.บ้านผือ	หมู่ 12 ต.บ้านผือ อ.บ้านผือ จ.อุดรธานี	ทต.บ้านผือ	อุดรธานี	N/A	Open Dump	ไม่ถูกต้อง	48	ภาคอีสาน	229694	1961169	1	3.00
26	บ่อขยะอบต.เชือน้ำ	บ้านเทื่อม หมู่ 12 ต.เชือน้ำ อ.บ้านผือ จ.อุดรธานี	อบต.เชือน้ำ	อุดรธานี	2540	Open Dump	ไม่ถูกต้อง	48	ภาคอีสาน	249759	1942873	0	0.20
27	บ่อขยะอบต.คำด้วง	บ้านคำด้วง หมู่ 10 ต.คำด้วง อ.บ้านผือ จ.อุดรธานี	อบต.คำด้วง	อุดรธานี	N/A	Open Dump	ไม่ถูกต้อง	48	ภาคอีสาน	220277	1973428	0	2.00

ลำดับที่	ชื่อสถานที่กำจัดขยะมูลฝอย	ที่อยู่	ผู้ดำเนินการ	จังหวัด	ปีที่เปิดดำเนินการ	กระบวนการ	ความถูกต้องของการดำเนินการ	พิกัดสถานที่กำจัดขยะมูลฝอย				ผู้ทิ้งร่วม	ปริมาณขยะที่เข้าระบบ (ตัน/วัน)
								โซน	ภูมิภาค	พิกัด X	พิกัด Y		
28	บ่อขยะอบต.จำปาโมง	บ้านกลางน้อย หมู่ 6 ต.จำปาโมง อ.บ้านผือ จ.อุดรธานี	อบต.จำปาโมง	อุดรธานี	2555	Open Dump	ไม่ถูกต้อง	48	ภาคอีสาน	218965	1945705	0	0.25
29	บ่อขยะอบต.นามั่วง	212 หมู่ 3 ต.นามั่วง อ.ประจักษ์ศิลปาคม จ.อุดรธานี	อบต.นามั่วง	อุดรธานี	N/A	Open Dump	ไม่ถูกต้อง	48	ภาคอีสาน	244042	1897219	0	10.00
30	บ่อขยะอบต.บ้านแดง	บ้านดงไร่ หมู่ 14 ต.บ้านแดง อ.พิบูลย์รักษณ์ จ.อุดรธานี	อบต.บ้านแดง	อุดรธานี	N/A	Open Dump	ไม่ถูกต้อง	48	ภาคอีสาน	295650	1940173	0	4.22
31	บ่อขยะทต.เพ็ญ	ต.เพ็ญ อ.เพ็ญ จ.อุดรธานี	ทต.เพ็ญ	อุดรธานี	N/A	Open Dump	ไม่ถูกต้อง	48	ภาคอีสาน	278492	1955811	0	4.46
32	บ่อขยะอบต.เชียงหวาง	บ้านสร้างลาน หมู่ 9 ต.เชียงหวาง อ.เพ็ญ จ.อุดรธานี	อบต.เชียงหวาง	อุดรธานี	2550	Open Dump	ไม่ถูกต้อง	48	ภาคอีสาน	271587	1948588	0	2.00
33	บ่อขยะอบต.เตาไห	สาธารณะ หมู่ 1 ต.เตาไห อ.เพ็ญ จ.อุดรธานี	อบต.เตาไห	อุดรธานี	N/A	Open Dump	ไม่ถูกต้อง	48	ภาคอีสาน	294844	1949461	0	0.50
34	บ่อขยะอบต.เพ็ญ	บ้านใหม่ หมู่ 2 ถ.บ้านใหม่-บ้านโพนทัน ต.เพ็ญ อ.เพ็ญ จ.อุดรธานี	อบต.เพ็ญ	อุดรธานี	2543	Open Dump	ไม่ถูกต้อง	48	ภาคอีสาน	280239	1953668	0	3.00
35	บ่อขยะอบต.สร้างแป้น	บ้านสร้างแป้น หมู่ 1 ต.สร้างแป้น อ.เพ็ญ จ.อุดรธานี	อบต.สร้างแป้น	อุดรธานี	2553	Open Dump	ไม่ถูกต้อง	48	ภาคอีสาน	281100	1935700	0	5.50
36	บ่อขยะทน.อุดรธานี	บ.โคกหนองหาด ต.หนองนาคำ อ.เมือง จ.อุดรธานี	ทน.อุดรธานี	อุดรธานี	2544	anitary/Engineer Landf	ถูกต้อง	48	ภาคอีสาน	275370	1929899	23	333.00
37	บ่อขยะทต.วังสามหมอ	หมู่ 2 ต.วังสามหมอ อ.วังสามหมอ จ.อุดรธานี	ทต.วังสามหมอ	อุดรธานี	2554	Open Dump	ไม่ถูกต้อง	48	ภาคอีสาน	336004	1874445	1	8.00
38	บ่อขยะอบต.คำโคกสูง	หมู่ 9 ต.คำโคกสูง อ.วังสามหมอ จ.อุดรธานี	อบต.คำโคกสูง	อุดรธานี	N/A	Open Dump	ไม่ถูกต้อง	48	ภาคอีสาน	333157	1865747	0	2.00
39	บ่อขยะทต.ศรีธาตุ	อบต.ศีธาตุ ต.ศรีธาตุ อ.ศรีธาตุ จ.อุดรธานี 41230	ทต.ศรีธาตุ	อุดรธานี	N/A	Open Dump	ไม่ถูกต้อง	48	ภาคอีสาน	310552	1879996	0	6.00
40	บ่อขยะบ้านโคก	บ้านโพธิ์ หมู่ 2 ต.บ้านโคก อ.สร้างคอม จ.อุดรธานี	อบต.บ้านโคก	อุดรธานี	2545	Open Dump	ไม่ถูกต้อง	48	ภาคอีสาน	289059	1970116	0	3.00
41	บ่อขยะทต.หนองวัวซอ	หมู่ 6 ต.หมากหญ้า อ.หนองวัวซอ จ.อุดรธานี	ทต.หนองวัวซอ	อุดรธานี	2532	Open Dump	ไม่ถูกต้อง	48	ภาคอีสาน	247007	1907868	0	6.00
42	บ่อขยะทต.โนนหวาย	บ้านโคกหนองแซง ต.โนนหวาย อ.หนองวัวซอ จ.อุดรธานี	ทต.โนนหวาย	อุดรธานี	N/A	Open Dump	ไม่ถูกต้อง	48	ภาคอีสาน	245119	1894906	0	2.00
43	บ่อขยะทต.ภูผาแดง	ต.หนองออ อ.หนองวัวซอ จ.อุดรธานี	ทต.ภูผาแดง	อุดรธานี	2542	Open Dump	ไม่ถูกต้อง	48	ภาคอีสาน	239854	1899903	0	5.00
44	บ่อขยะอบต.หนองอ้อ	หมู่ 5 ต.หนองอ้อ อ.หนองวัวซอ จ.อุดรธานี	อบต.หนองอ้อ	อุดรธานี	2550	Open Dump	ไม่ถูกต้อง	48	ภาคอีสาน	239873	1899859	0	5.00
45	บ่อขยะทต.แสงสว่าง	หมู่ 7 ต.แสงสว่าง อ.หนองแสง จ.อุดรธานี	ทต.แสงสว่าง	อุดรธานี	N/A	Open Dump	ไม่ถูกต้อง	48	ภาคอีสาน	268397	1895912	0	2.00
46	บ่อขยะอบต.ทับกุง	บ้านทับกุง หมู่ 3 ถ.ทับกุง-วัดถ้ำเกีย ต.ทับกุง อ.หนองแสง จ.อุดรธานี	อบต.ทับกุง	อุดรธานี	2541	Open Dump	ไม่ถูกต้อง	48	ภาคอีสาน	261620	1897891	0	6.00
47	บ่อขยะอบต.แสงสว่าง	144 หมู่ 8 ถ.ห้วยเกิ้ง -ท่ายม ต.แสงสว่าง อ.หนองแสง จ.อุดรธานี	อบต.แสงสว่าง	อุดรธานี	2553	Open Dump	ไม่ถูกต้อง	48	ภาคอีสาน	259479	1893470	0	1.50
48	บ่อขยะทต.บ้านเชียง	หมู่ 9 ถ.นครศรีนคร ต.บ้านเชียง อ.หนองหาน จ.อุดรธานี	ทต.บ้านเชียง	อุดรธานี	2538	Open Dump	ไม่ถูกต้อง	48	ภาคอีสาน	310067	1924649	0	7.00
49	บ่อขยะทต.หนองเม็ก	หมู่ 17 ต.หนองเม็ก อ.หนองหาน จ.อุดรธานี	ทต.หนองเม็ก	อุดรธานี	2542	Open Dump	ไม่ถูกต้อง	48	ภาคอีสาน	304609	1920344	0	20.00
50	บ่อขยะทต.หนองหาน	บ้านโศกหมู ต.หนองหาน อ.หนองหาน จ.อุดรธานี	ทต.หนองหาน	อุดรธานี	N/A	Open Dump	ไม่ถูกต้อง	48	ภาคอีสาน	294039	1920680	0	3.00
51	บ่อขยะทต.หนองไผ่	บ้านหายโศก หมู่ 10 ต.หนองไผ่ อ.หนองหาน จ.อุดรธานี	ทต.หนองไผ่	อุดรธานี	2538	Open Dump	ไม่ถูกต้อง	48	ภาคอีสาน	293794	1913371	0	10.00
52	บ่อขยะทต.ผักตบ	บ้านป่าก้าว หมู่ 6 ต.ผักตบ อ.หนองหาน จ.อุดรธานี	ทต.ผักตบ	อุดรธานี	2550	Open Dump	ไม่ถูกต้อง	48	ภาคอีสาน	289547	1924420	0	2.00
53	บ่อขยะอบต.ดอนหายโศก	บ้านดอนหายโศก หมู่ 8 ต.ดอนหายโศก อ.หนองหาน จ.อุดรธานี	อบต.ดอนหายโศก	อุดรธานี	2553	Open Dump	ไม่ถูกต้อง	48	ภาคอีสาน	288306	1929319	0	4.00
54	บ่อขยะอบต.บ้านเชียง	หมู่ 9 ถ.ศรีนคร ต.บ้านเชียง อ.หนองหาน จ.อุดรธานี	อบต.บ้านเชียง	อุดรธานี	N/A	Open Dump	ไม่ถูกต้อง	48	ภาคอีสาน	309344	1923956	0	2.00
55	บ่อขยะอบต.บ้านยา	บ้านดอน ม.5 ต.บ้านยา อ.หนองหาน จ.อุดรธานี	อบต.บ้านยา	อุดรธานี	2548	Open Dump	ไม่ถูกต้อง	48	ภาคอีสาน	315388	1924386	0	3.00
56	บ่อขยะอบต.สร้อยพร้าว	บ้านวังฮาง หมู่ 11 ต.สร้อยพร้าว อ.หนองหาน จ.อุดรธานี	อบต.สร้อยพร้าว	อุดรธานี	2548	Open Dump	ไม่ถูกต้อง	48	ภาคอีสาน	293992	1927658	0	1.00

ลำดับที่	ชื่อสถานที่กำจัดขยะมูลฝอย	ที่อยู่	ผู้ดำเนินการ	จังหวัด	ปีที่เปิดดำเนินการ	กระบวนการ	ความถูกต้องของการดำเนินการ	พิกัดสถานที่กำจัดขยะมูลฝอย				ผู้ทิ้งร่วม	ปริมาณขยะที่เข้าระบบ (ตัน/วัน)
								โซน	ภูมิภาค	พิกัด X	พิกัด Y		
57	บ่อขยะอบต.สะแบง	บ้านดงวังพัง ม.5 ต.สะแบง อ.หนองหาน จ.อุดรธานี	อบต.สะแบง	อุดรธานี	2549	Open Dump	ไม่ถูกต้อง	48	ภาคอีสาน	299695	1928780	0	6.00
58	บ่อขยะอบต.หนองแวง	บ้านสาครพัฒนา ม.6 ต.บ้านหนองแวง อ.น้ำโสม จ.อุดรธานี (3บ่อ)	อบต.หนองแวง	อุดรธานี	N/A	Open Dump	ไม่ถูกต้อง	48	ภาคอีสาน	211517	1967697	0	1.00
59	บ่อขยะอบต.บ้านก้อง	ม.11 ต.บ้านก้อง อ.นายูง จ.อุดรานี	อบต.บ้านก้อง	อุดรธานี	N/A	Open Dump	ไม่ถูกต้อง	48	ภาคอีสาน	192693	1976541	0	1.20
60	บ่อขยะอบต.กลางใหญ่	บ้านกลางใหญ่ ม.12 ต.กลางใหญ่ อ.บ้านผือ จ.อุดรธานี	อบต.กลางใหญ่	อุดรธานี	N/A	Open Dump	ไม่ถูกต้อง	48	ภาคอีสาน	219508	1966885	0	1.00
61	บ่อขยะอบต.นาบัว	บ้านนาบัว ม.9 ต.นาบัว อ.เพ็ญ จ.อุดรธานี	อบต.นาบัว	อุดรธานี	N/A	Open Dump	ไม่ถูกต้อง	48	ภาคอีสาน	287902	1942449	0	1.00
62	บ่อขยะทต.กุดจับ	หมู่6 ต.สร้างก่อ อ.กุดจับ จ.อุดรธานี	ทต.กุดจับ	อุดรธานี	2540	Open Dump	ไม่ถูกต้อง	48	ภาคอีสาน	240089	1930556	1	5.00

แผนที่แสดงตำแหน่งที่ตั้งสถานที่กำจัดขยะมูลฝอย จังหวัดสกลนคร

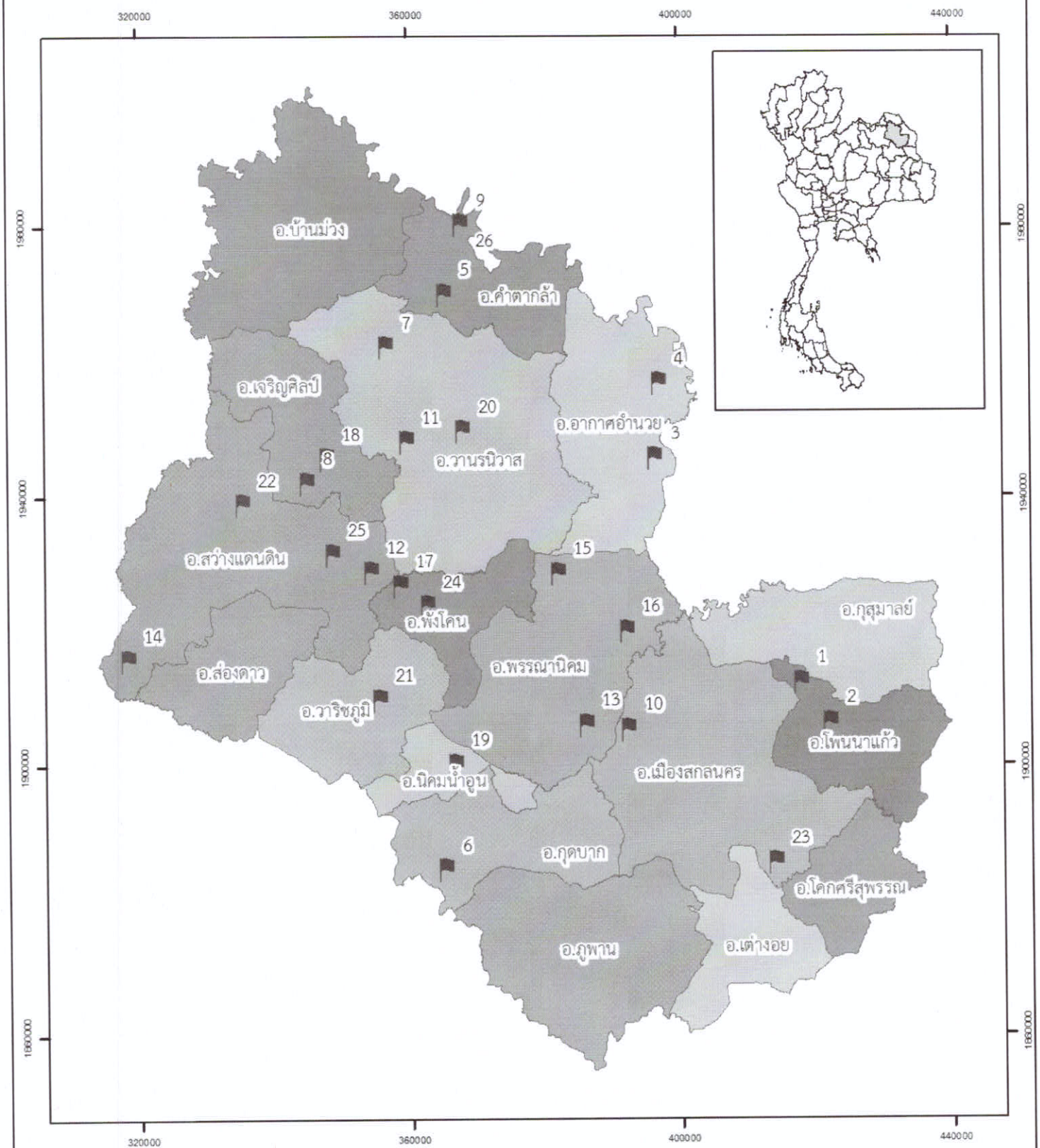

สัญลักษณ์

- ตำแหน่งสถานที่กำจัดขยะมูลฝอย
- แนวเขตอำเภอ

N W E S

0 5,000 10,000 20,000 30,000 40,000 Meters

กรมควบคุมมลพิษ
POLLUTION CONTROL DEPARTMENT

ส่วนขยะมูลฝอยและสิ่งปฏิกูล
สำนักจัดการกากของเสียและสารอันตราย กรมควบคุมมลพิษ
กระทรวงทรัพยากรธรรมชาติและสิ่งแวดล้อม

สถานที่กำจัดขยะมูลฝอยจังหวัดสกลนคร ปี 2557

ลำดับที่	ชื่อสถานที่กำจัดขยะมูลฝอย	ที่อยู่	ผู้ดำเนินการ	จังหวัด	ปีที่เปิดดำเนินการ	กระบวนการ	ความถูกต้องของการดำเนินการ	พิกัดสถานที่กำจัดขยะมูลฝอย				ผู้ทิ้งร่วม	ปริมาณขยะที่เข้าระบบ (ตัน/วัน)
								โซน	ภูมิภาค	พิกัด X	พิกัด Y		
1	บ่อขยะทต.ท่าแร่(กำลังก่อสร้าง)	บ้านโคกแก้ว หมู่ 6 ต.นาแก้ว อ.เมืองสกลนคร จงสกลนคร	ทต.ท่าแร่(กำลังก่อสร้าง)	สกลนคร	2554	Open Dump	ไม่ถูกต้อง	48	ภาคอีสาน	417941	1911970	1	22.00
2	บ่อขยะทต.นาแก้ว	บ้านเทพนิมิตร หมู่7 ตำบลนาแก้ว อ.โพนนาแก้ว จ.สกลนคร	ทต.นาแก้ว	สกลนคร	2543	Open Dump	ไม่ถูกต้อง	48	ภาคอีสาน	422272	1906005	1	0.00
3	บ่อขยะทต.โพนแพง	บ้านกลาง หมู่4 ต.อากาศอำนวย จ.สกลนคร	ทต.โพนแพง	สกลนคร	N/A	Open Dump	ไม่ถูกต้อง	48	ภาคอีสาน	396607	1945428	0	0.00
4	บ่อขยะทต.สามัคคีพัฒนา	บ้านโนนจำปา หมู่ 10 ต.สามัคคีพัฒนา อ.อากาศอำนวย จ.สกลนคร	ทต.สามัคคีพัฒนา	สกลนคร	2550	Open Dump	ไม่ถูกต้อง	48	ภาคอีสาน	397163	1956461	0	4.00
5	บ่อขยะเทศบาลคำตากล้า	บ้านผาศักดิ์ หมู่ 13 ตำบลคำตากล้า	เทศบาลคำตากล้า	สกลนคร	2540	Open Dump	ไม่ถูกต้อง	48	ภาคอีสาน	365556	1969716	0	8.00
6	บ่อขยะบ่อขยะทต.กุดบาก	ชุมชนที่ 7 บ้านกุดบาก หมู่ 1 ต.กุดบาก อ.กุดบาก จ.สกลนคร	ทต.กุดบาก	สกลนคร	2522	Open Dump	ไม่ถูกต้อง	48	ภาคอีสาน	365338	1884332	0	1.00
7	บ่อขยะอบต.กุดเรือคำ	บ้านพัฒนา หมู่ 2 ต.กุดเรือคำ อ.วานรนิวาส จ.สกลนคร	อบต.กุดเรือคำ	สกลนคร	2549	Open Dump	ไม่ถูกต้อง	48	ภาคอีสาน	356870	1961904	0	3.00
8	บ่อขยะทต.เจริญศิลป์	ต.เจริญศิลป์ อ.เจริญศิลป์ จ.สกลนคร	ทต.เจริญศิลป์	สกลนคร	2537	Open Dump	ไม่ถูกต้อง	48	ภาคอีสาน	345020	1941844	0	3.00
9	บ่อขยะอบต.คำตากล้า	บ้านวังเวิน หมู่ 8 ต.คำตากล้า อ.คำตากล้า จ.สกลนคร	อบต.คำตากล้า	สกลนคร	2545	Open Dump	ไม่ถูกต้อง	48	ภาคอีสาน	368071	1980043	0	1.00
10	บ่อขยะทต.ดงมะไฟ	331 หมู่ 2 ต.ขมิ้น อ.เมืองสกลนคร จ.สกลนคร	ทต.ดงมะไฟ	สกลนคร	2540	Open Dump	ไม่ถูกต้อง	48	ภาคอีสาน	392482	1905100	1	0.00
11	บ่อขยะอบต.ธาตุ	หมู่ 2 ต.ธาตุ อ.วานรวิวาส จ.สกลนคร	อบต.ธาตุ	สกลนคร	2555	Open Dump	ไม่ถูกต้อง	48	ภาคอีสาน	359872	1947890	0	5.00
12	บ่อขยะทต.ดอนเชือง	บ้านโนนเสาขวัญ หมู่ที่ 2 ต.แวง อ.สว่างแดนดินจ.สกลนคร	ทต.ดอนเชือง	สกลนคร	2530	Open Dump	ไม่ถูกต้อง	48	ภาคอีสาน	354563	1928636	0	2.00
13	บ่อขยะอบต.นาหัวบ่อ	หมู่ที่ 15 ถ.นาหัวบ่อ-โนนเรือ ต.นาหัวบ่อ อ.พรรณานิคม จ.สกลนคร	อบต.นาหัวบ่อ	สกลนคร	N/A	Open Dump	ไม่ถูกต้อง	48	ภาคอีสาน	386172	1905789	0	1.00
14	บ่อขยะอบต.บงเหนือ	บ้านพิมพ์พัฒนา หมู่ 10 ต.บงเหนือ อ.สว่างแดนดิน จ.สกลนคร	อบต.บงเหนือ	สกลนคร	2554	Open Dump	ไม่ถูกต้อง	48	ภาคอีสาน	318621	1915530	0	6.00
15	บ่อขยะอบต.บะยี	บ้าน หลักเจ็ด หมู่ 7 ต.บะยี .พรรณานิคม จ.สกลนคร	อบต.บะยี	สกลนคร	2541	Open Dump	ไม่ถูกต้อง	48	ภาคอีสาน	382188	1928362	0	1.00
16	บ่อขยะทต.บัวสว่าง *	บ้านบัวใหญ่ หมู่ 3 ต.สว่าง อ.พรรณานิคม จ.สกลนคร	ทต.บัวสว่าง *	สกลนคร	2543	Open Dump	ไม่ถูกต้อง	48	ภาคอีสาน	392295	1919631	0	2.00
17	บ่อขยะอบต.ม่วงไข่	บ้านอ่าง หมู่8 ตำบลม่วงไข่ อ.พังโคน จ.สกลนคร	อบต.ม่วงไข่	สกลนคร	N/A	Open Dump	ไม่ถูกต้อง	48	ภาคอีสาน	358797	1926546	0	2.00
18	บ่อขยะทต.บ้านม่วง	บ้านอ่างห้วยไร่ หมู่ 10 ต.ม่วง อ.บ้านม่วง จ.สกลนคร	ทต.บ้านม่วง	สกลนคร	2550	Open Dump	ไม่ถูกต้อง	48	ภาคอีสาน	348003	1945428	0	3.00
19	บ่อขยะอบต.หนองปลิง	บ้านทันสมัย หมู่ 4 ต.หนองปลิง อ.นิคมน้ำอูน จ.สกลนคร	อบต.หนองปลิง	สกลนคร	2541	Open Dump	ไม่ถูกต้อง	48	ภาคอีสาน	366842	1899946	0	4.00
20	บ่อขยะทต.วานรนิวาส	หมู่ 4 ต.วานรนิวาส อ.วานรนิวาส จ.สกลนคร	ทต.วานรนิวาส	สกลนคร	2537	Open Dump	ไม่ถูกต้อง	48	ภาคอีสาน	368227	1949415	0	6.00
21	บ่อขยะทต.วาริชภูมิ	บ้านภูแฉะ หมู่ 11 ต.วาริชภูมิ อ.วาริชภูมิ จ.สกลนคร	ทต.วาริชภูมิ	สกลนคร	2541	Open Dump	ไม่ถูกต้อง	48	ภาคอีสาน	355724	1909550	0	2.00
22	บ่อขยะทต.สว่างแดนดิน	บ้านโคกเจริญ หมู่ 10 ถ.สว่าง-เจริญศิลป์ ต.บ้านถ่อน อ.สว่างแดนดิน จ.	ทต.สว่างแดนดิน	สกลนคร	2542	Open Dump	ไม่ถูกต้อง	48	ภาคอีสาน	335579	1938690	1	13.00
23	บ่อขยะทน.สกลนคร	บ้านคำผักแพรว หมู่ 9 ถงสกล-นาแก ต.โนนหอม องเมือง จงสกลนคร	ทน.สกลนคร	สกลนคร	2542	Sanitary Landfill	ถูกต้อง	48	ภาคอีสาน	414070	1885182	8	48.00
24	บ่อขยะทต. พังโคน	บ้านฝั่งแดง หมู่ 8 ต.ไชหย่อง อ.พังโคน จ.สกลนคร	ทต. พังโคน	สกลนคร	2552	Sanitary Landfill	ถูกต้อง	48	ภาคอีสาน	362790	1923471	7	15.00
25	บ่อขยะท่าก้อน	บ้านท่าก้อน หมู่ 1 ต.ท่าก้อน อ.อากาศอำนวย จ.สกลนคร	ท่าก้อน	สกลนคร	2555	Open Dump	ไม่ถูกต้อง	48	ภาคอีสาน	348792	1931193	0	3.00
26	บ่อขยะอบต.คำตากล้า	บ้านวังเวิน หมู่ 8 ต.คำตากล้า อ.คำตากล้า จ.สกลนคร	อบต.คำตากล้า	สกลนคร	2545	Open Dump	ไม่ถูกต้อง	48	ภาคอีสาน	368071	1980043	0	1.00

แผนที่แสดงตำแหน่งที่ตั้งสถานที่กำจัดขยะมูลฝอย จังหวัดเลย

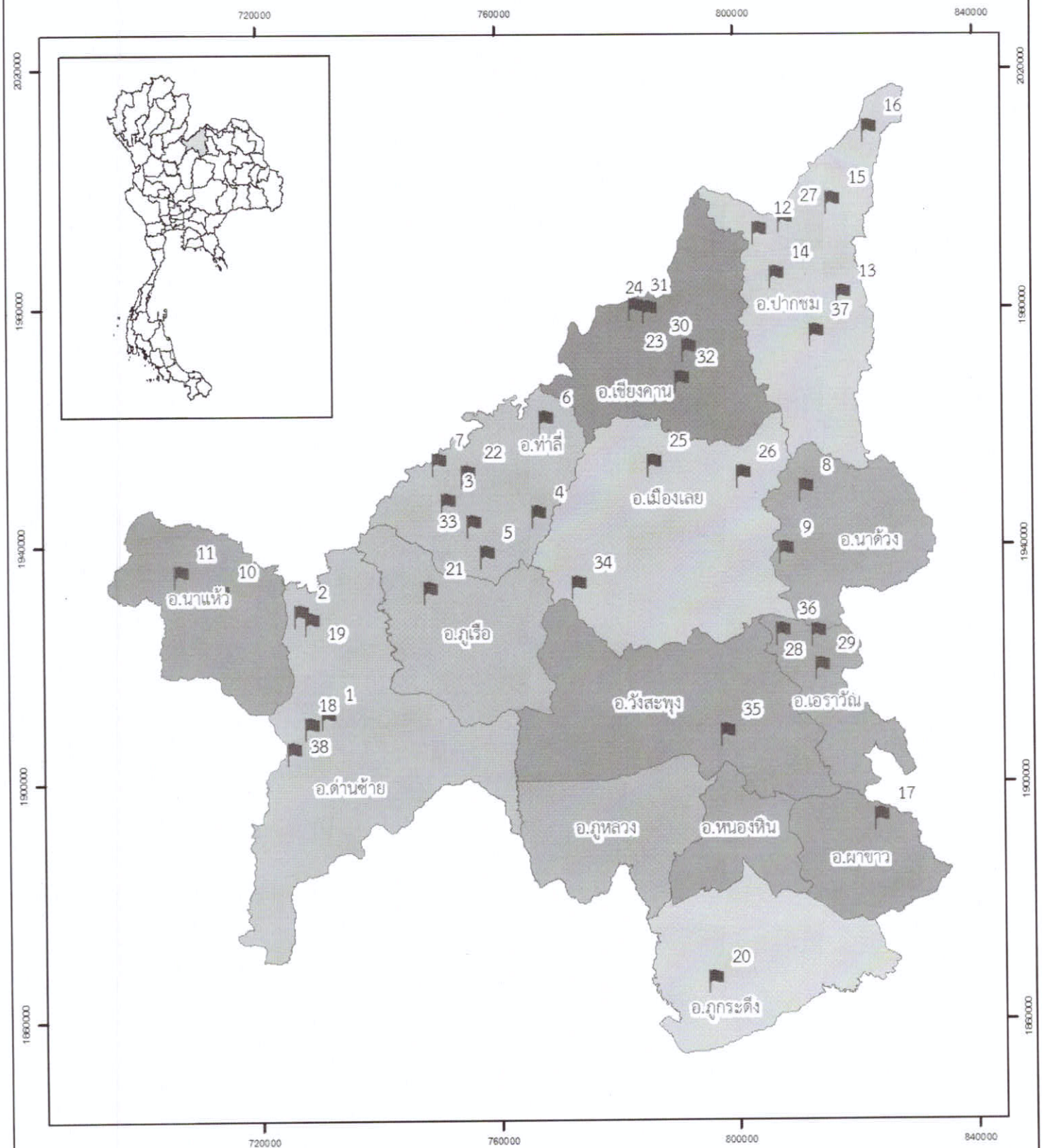

สัญลักษณ์

- ตำแหน่งสถานที่กำจัดขยะมูลฝอย
- แนวเขตอำเภอ

N
W E
S

0 6,000 12,000 24,000 36,000 48,000 Meters

กรมควบคุมมลพิษ
POLLUTION CONTROL DEPARTMENT

ส่วนขยะมูลฝอยและสิ่งปฏิกูล
สำนักจัดการกากของเสียและสารอันตราย กรมควบคุมมลพิษ
กระทรวงทรัพยากรธรรมชาติและสิ่งแวดล้อม

สถานที่กำจัดขยะมูลฝอยจังหวัดเลย ปี 2557

ลำดับที่	ชื่อสถานที่กำจัดขยะมูลฝอย	ที่อยู่	ผู้ดำเนินการ	จังหวัด	ปีที่เปิดดำเนินการ	กระบวนการ	ความถูกต้องของการดำเนินการ	พิกัดสถานที่กำจัดขยะมูลฝอย				ผู้ทิ้งร่วม	ปริมาณขยะที่เข้าระบบ (ตัน/วัน)
								โซน	ภูมิภาค	พิกัด X	พิกัด Y		
1	บ่อขยะทต.ด่านซ้าย	บ้านนาหว้า ต.ด่านซ้าย อ.ด่านซ้าย จ.เลย	ทต.ด่านซ้าย	เลย	2536	Control Dump	ถูกต้อง	47	ภาคอีสาน	725802	1904976	0	3.50
2	บ่อขยะทต.ศรีสองรัก *	กม.7 หมู่ที่ 14 ถนนด่ายซ้าย-นครไทย ต.ด่านซ้าย อ.ด่านซ้าย จ.เลย	ทต.ศรีสองรัก *	เลย	N/A	Open Dump	ไม่ถูกต้อง	47	ภาคอีสาน	731583	1910783	0	4.30
3	บ่อขยะอบต.นาดี	บ้านแก่งม่วง หมู่ที่ 7 ถนน ปากหมัน-นาแห้ว ต.นาดี อ.ด่านซ้าย จ.เลย	อบต.นาดี	เลย	2551	Open Dump	ไม่ถูกต้อง	47	ภาคอีสาน	727191	1928087	0	1.50
4	บ่อขยะ ทต.ท่าลี่	บ้านชลประทาน หมู่ 7 ถ.ทรงฆะศิริ ต.ท่าลี่ อ.ท่าลี่ จ.เลย	ทต.ท่าลี่	เลย	2538	Open Dump	ไม่ถูกต้อง	47	ภาคอีสาน	751903	1946820	0	5.00
5	บ่อขยะอบต.โคกใหญ่	บ้านบวกอ่าง หมู่ 2 ต.โคกใหญ่ อ.ท่าลี่ จ.เลย	อบต.โคกใหญ่	เลย	2552	Open Dump	ไม่ถูกต้อง	47	ภาคอีสาน	767116	1944703	0	1.81
6	บ่อขยะอบต.ท่าลี่	หมู่ 4 ต.ท่าลี่ อ.ท่าลี่ จ.เลย	อบต.ท่าลี่	เลย	N/A	Open Dump	ไม่ถูกต้อง	47	ภาคอีสาน	758385	1937956	0	2.48
7	บ่อขยะอบต.น้ำแคม	ป่าห้วยยาง หมู่ 1 ต.น้ำแคม อ.ท่าลี่ เลย	อบต.น้ำแคม	เลย	2545	Open Dump	ไม่ถูกต้อง	47	ภาคอีสาน	768439	1960710	0	4.00
8	บ่อขยะอบต.อาฮี	บ้านอาฮี หมู่ 6 ต.อาฮี อ.ท่าลี่ จ.เลย	อบต.อาฮี	เลย	2546	Open Dump	ไม่ถูกต้อง	47	ภาคอีสาน	750448	1953566	0	2.00
9	บ่อขยะทต.นาดอกคำ	บ้านนาดอกคำ หมู่ 2 ต.นาดอกคำ อ.นาด้วง จ.เลย	ทต.นาดอกคำ	เลย	2547	Open Dump	ไม่ถูกต้อง	47	ภาคอีสาน	811963	1949069	0	2.62
10	บ่อขยะท่าสะอาด	บ้านผาเจริญ หมู่ที่ 4 ถ.เลย-นาด้วง ต.ท่าสะอาด อ.นาด้วง จ.เลย	ท่าสะอาด	เลย	2542	Open Dump	ไม่ถูกต้อง	47	ภาคอีสาน	808524	1938485	0	3.00
11	บ่อขยะทต.นาแห้ว	บ้านเหมืองแพร่ หมู่ 3 ถงเหมืองแพร่-แสงภา ต.นาแห้ว อ.นาแห้ว จ.เลย	ทต.นาแห้ว	เลย	2537	Open Dump	ไม่ถูกต้อง	47	ภาคอีสาน	713935	1931606	0	3.00
12	บ่อขยะอบต.แสงภา	บ้านแสงภา หมู่ที่ 1 ต.แสงภา อ.นาแห้ว จ.เลย	อบต.แสงภา	เลย	2550	Open Dump	ไม่ถูกต้อง	47	ภาคอีสาน	707056	1934913	0	1.00
13	บ่อขยะทต.ปากชม	บ้านศรีภูธร หมู่ 3 ต.ปากชม อ.ปากชม จ.เลย	ทต.ปากชม	เลย	2541	Open Dump	ไม่ถูกต้อง	47	ภาคอีสาน	804423	1992328	0	2.80
14	บ่อขยะทต.คอนสา *	บ้านโพนทอง หมู่ 3 ต.เชียงกลม อ.ปากชม จ.เลย	ทต.คอนสา *	เลย	2550	Open Dump	ไม่ถูกต้อง	47	ภาคอีสาน	818446	1981745	0	4.00
15	บ่อขยะอบต.ปากชม	บ้านโนนสมบูรณ์ หมู่ 9 ต.ปากชม อ.ปากชม จ.เลย	อบต.ปากชม	เลย	2545	Open Dump	ไม่ถูกต้อง	47	ภาคอีสาน	807201	1985052	0	2.00
16	บ่อขยะอบต.ห้วยพิชัย	บ้านห้วยหินขาว หมู่ 2,5 ต.ห้วยพิชัย อ.ปากชม จ.เลย	อบต.ห้วยพิชัย	เลย	2551	Open Dump	ไม่ถูกต้อง	47	ภาคอีสาน	816726	1997355	0	1.00
17	บ่อขยะอบต.หาดคัมภีร์	หมู่ 1,2,3,4,6,8 ต.หาดคัมภีร์ อ.ปากชม จ.เลย	อบต.หาดคัมภีร์	เลย	2550	Open Dump	ไม่ถูกต้อง	47	ภาคอีสาน	822811	2009394	0	3.00
18	บ่อขยะอบต.โนนป่าชาง	บ้านห้วยยางคำ หมู่ 12 ต.โนนป่าชาง อ.ผาขาว จ.เลย	อบต.โนนป่าชาง	เลย	2550	Open Dump	ไม่ถูกต้อง	47	ภาคอีสาน	824134	1893638	0	1.00
19	บ่อขยะอบต.บ้านเพิ่ม	บ้านชำพร้าว หมู่ 2 ต.บ้านเพิ่ม อ.ผาขาว จ.เลย	อบต.บ้านเพิ่ม	เลย	2538	Open Dump	ไม่ถูกต้อง	47	ภาคอีสาน	728851	1908990	0	4.00
20	บ่อขยะอบต.ผาขาว	บ้านห้วยลาดเหนือ หมู่ 11 ต.ผาขาว อ.ผาขาว จ.เลย	อบต.ผาขาว	เลย	2539	Open Dump	ไม่ถูกต้อง	47	ภาคอีสาน	728931	1926770	0	2.00
21	บ่อขยะอบต.ศรีฐาน	บ้านนาแปนเหนือ หมู่ 14 ต.ศรีฐาน อ.ภูกระดึง จ.เลย	อบต.ศรีฐาน	เลย	2554	Open Dump	ไม่ถูกต้อง	47	ภาคอีสาน	796240	1866174	1	1.50
22	บ่อขยะทต.ภูเรือ	หมู่ 6 ต.หนองบัว อ.ภูเรือ จ.เลย	ทต.ภูเรือ	เลย	N/A	Open Dump	ไม่ถูกต้อง	47	ภาคอีสาน	748823	1931878	0	2.00
23	บ่อขยะอบต.ปลาบ่า	หมู่ที่ 1 ต.ปลาบ่า อ.ภูเรือ จ.เลย	อบต.ปลาบ่า	เลย	2553	Open Dump	ไม่ถูกต้อง	47	ภาคอีสาน	755384	1951466	0	1.00
24	บ่อขยะอบต.หนองบัว	บ้านป่าจันตม หมู่ที่ 6 ต.หนองบัว จ.เลย	อบต.หนองบัว	เลย	2554	Open Dump	ไม่ถูกต้อง	47	ภาคอีสาน	785998	1979118	0	1.00
25	บ่อขยะอบต.แก่งศรีภูมิ	บ้านฝากเลย หมู่ 1 ต.แก่งศรีภูมิ อ.ภูหลวง จ.เลย	อบต.แก่งศรีภูมิ	เลย	2550	Open Dump	ไม่ถูกต้อง	47	ภาคอีสาน	785998	1979118	0	1.00
26	บ่อขยะทม.เลย	บ้านโคกสว่าง หมู่ 10 ถ.เลย-เชียงคาน ต.ศรีสองรัก อ.เมือง จ.เลย	ทม.เลย	เลย	2541	Control Dump	ไม่ถูกต้อง	47	ภาคอีสาน	786629	1953265	25	113.00
27	อบต.น้ำสวย	ป่าโคกบ้านสูบ หมู่ 10 ต.น้ำสวย อ.เมือง จ.เลย	อบต.น้ำสวย	เลย	2542	Open Dump	ไม่ถูกต้อง	47	ภาคอีสาน	801425	1951410	0	3.00
28	บ่อขยะอบต.เสี้ยว	ป่าสงวน หมู่ที่ 6 ถนนเลย-ด่านซ้าย ต.เสี้ยว อ.เมือง จ.เลย	อบต.เสี้ยว	เลย	2556	Open Dump	ไม่ถูกต้อง	47	ภาคอีสาน	808669	1994449	0	1.00

ลำดับที่	ชื่อสถานที่กำจัดขยะมูลฝอย	ที่อยู่	ผู้ดำเนินการ	จังหวัด	ปีที่เปิดดำเนินการ	กระบวนการ	ความถูกต้องของการดำเนินการ	พิกัดสถานที่กำจัดขยะมูลฝอย				ผู้ทิ้งร่วม	ปริมาณขยะที่เข้าระบบ (ตัน/วัน)
								โซน	ภูมิภาค	พิกัด X	พิกัด Y		
29	บ่อขยะทตเอราวัณ	ภูกระแตบ้านหัวฝาย หมู่ 16 ต.เอราวัณ อ.เอราวัณ จ.เลย	ทตเอราวัณ	เลย	2548	Open Dump	ไม่ถูกต้อง	47	ภาคอีสาน	813887	1924687	0	7.00
30	บ่อขยะทต.ผาอินทร์แปลง	บ้านหนองไผ่ หมู่ 1 ต.ผาอินทร์แปลง อ.เอราวัณ จ.เลย	ทต.ผาอินทร์แปลง	เลย	2541	Open Dump	ไม่ถูกต้อง	47	ภาคอีสาน	814469	1918866	0	13.50
31	บ่อขยะทต.เขาแก้ว	หมู่ 3 ต.เขาแก้ว อ.เชียงคาน จ.เลย	ทต.เขาแก้ว	เลย	2546	Open Dump	ไม่ถูกต้อง	48	ภาคอีสาน	156377	1973484	0	2.00
32	บ่อขยะทต.เชียงคาน	เขตป่าสงวน บ้านน้อย หมู่ 4 ต.เชียงคาน อ.เชียงคาน จ.เลย	ทต.เชียงคาน	เลย	2540	Open Dump	ไม่ถูกต้อง	48	ภาคอีสาน	147844	1980694	0	2.00
33	บ่อขยะอบต.จอมศรี	หมู่ 1 จอมศรี อ.เชียงคาน จ.เลย	อบต.จอมศรี	เลย	2540	Open Dump	ไม่ถูกต้อง	48	ภาคอีสาน	155120	1968192	0	5.00
34	บ่อขยะทต.ศรีสงคราม	ป่าบ้านดงน้อย หมู่ที่ 8 ถ.มะลิวรรณ ต.ศรีสงคราม อ.ศรีสงคราม จ.เลย	ทต.ศรีสงคราม	เลย	2552	Control Dump	ถูกต้อง	48	ภาคอีสาน	119165	1945088	0	12.00
35	บ่อขยะทต.ปากปวน	หมู่ที่ 3 ตำบลปากปวน อ.วังสะพุง จ.เลย	ทต.ปากปวน	เลย	2548	Open Dump	ไม่ถูกต้อง	48	ภาคอีสาน	136462	1934174	0	5.00
36	บ่อขยะอบต.ผาบิ้ง	บ้านแก่นสาคร หมู่ 6 ต.ผาบิ้ง อ.วังสะพุง จ.เลย	อบต.ผาบิ้ง	เลย	2547	Open Dump	ไม่ถูกต้อง	48	ภาคอีสาน	160407	1908509	0	2.00
37	บ่อขยะอบต.ตาดข่า	นสล.โรงเรียนบ้านตาดข่า ต.ตาดข่า อ.หนองหิน จ.เลย	อบต.ตาดข่า	เลย	2545	Open Dump	ไม่ถูกต้อง	48	ภาคอีสาน	170329	1925178	0	3.00
38	บ่อขยะอบต.ปวนพุ	บ้านผาหวาย ต.ปวนผุ อ.หนองหิน จ.เลย	อบต.ปวนพุ	เลย	2538	Open Dump	ไม่ถูกต้อง	48	ภาคอีสาน	177903	1975250	0	2.00

แผนที่แสดงตำแหน่งที่ตั้งสถานที่กำจัดขยะมูลฝอย จังหวัดนครพนม

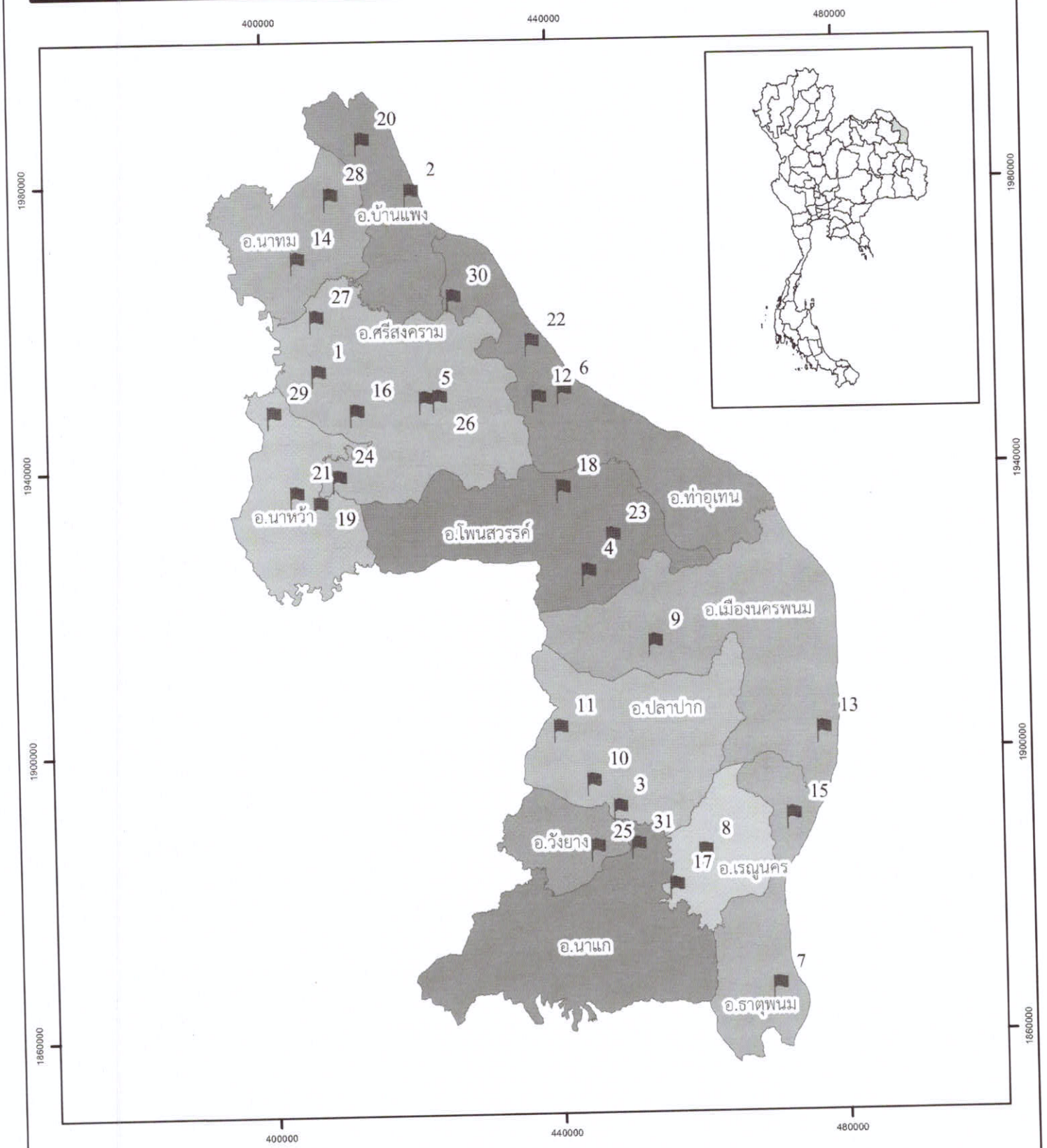

สัญลักษณ์

ตำแหน่งสถานที่กำจัดขยะมูลฝอย

แนวเขตอำเภอ

N W E S

0 5,000 10,000 20,000 30,000 40,000 Meters

กรมควบคุมมลพิษ
POLLUTION CONTROL DEPARTMENT

ส่วนขยะมูลฝอยและสิ่งปฏิกูล

สำนักจัดการการกากของเสียและสารอันตราย กรมควบคุมมลพิษ

กระทรวงทรัพยากรธรรมชาติและสิ่งแวดล้อม

สถานที่กำจัดขยะมูลฝอยจังหวัดนครพนม ปี 2557

ลำดับที่	ชื่อสถานที่กำจัดขยะมูลฝอย	ที่อยู่	ผู้ดำเนินการ	จังหวัด	ปีที่เปิดดำเนินการ	กระบวนการ	ความถูกต้องของการดำเนินการ	พิกัดสถานที่กำจัดขยะมูลฝอย				ผู้ทิ้งร่วม	ปริมาณขยะที่เข้าระบบ (ตัน/วัน)
								โซน	ภูมิภาค	พิกัด X	พิกัด Y		
1	บ่อขยะทต.บ้านข่า	บ้านข่า หมู่ 1 ถ.บ้านข่า-ปากยาม ต.บ้านข่า อ.ศรีสงคราม	ทต.บ้านข่า	นครพนม	2554	Open Dump	ไม่ถูกต้อง	48	ภาคอีสาน	407469	1953171	0	1.00
2	บ่อขยะทต.บ้านแพง	บ้านท่าลวด หมู่ 14 ต.บ้านแพง อ.บ้านแพง จ.นครพนม	ทต.บ้านแพง	นครพนม	2547	Open Dump	ไม่ถูกต้อง	48	ภาคอีสาน	420846	1978472	0	7.00
3	บ่อขยะทต.ปลาปาก	บ้านหนองหมากแก้ว หมู่ 5 ต.หนองเทาใหญ่ อ.ปลาปาก จ.นครพนม	ทต.ปลาปาก	นครพนม	2540	Open Dump	ไม่ถูกต้อง	48	ภาคอีสาน	448595	1891648	1	2.00
4	บ่อขยะทต.โพนสวรรค์	บ้านโพนทอง หมู่ 14 ต.โพนสวรรค์ อ.โพนสวรรค์ จ.นครพนม	ทต.โพนสวรรค์	นครพนม	2542	Open Dump	ไม่ถูกต้อง	48	ภาคอีสาน	444785	1924933	1	6.00
5	บ่อขยะทต.ศรีสงคราม	บ้านปากอูน หมู่ 7 ถ.ศรีสงคราม-ท่าดอกแก้ว ต.ศรีสงคราม อ.ศรีสงคราม จ.นคร	ทต.ศรีสงคราม	นครพนม	2538	Controlled Dump	ถูกต้อง	48	ภาคอีสาน	422448	1949265	0	3.50
6	บ่อขยะทต.ท่าอุเทน	บ้านน้อยหัวบึง หมู่ 6 ต.ท่าอุเทน อ.ท่าอุเทน จ.นครพนม	ทต.ท่าอุเทน	นครพนม	2536	Open Dump	ไม่ถูกต้อง	48	ภาคอีสาน	441799	1950376	0	5.00
7	บ่อขยะทต.น้ำก่ำ	บ้านครบข้าวหลาม หมู่7, 9 ต.น้ำก่ำ อ.ธาตุพนม จ.นครพนม	ทต.น้ำก่ำ	นครพนม	2548	Open Dump	ไม่ถูกต้อง	48	ภาคอีสาน	470458	1866404	0	10.00
8	บ่อขยะทต.เรณูนคร	บ้านโคกหินแฮ่ หมู่ 3 ต.โคกหินแฮ่ อ.เรณูนคร จ.นครพนม	ทต.เรณูนคร	นครพนม	2546	Open Dump	ไม่ถูกต้อง	48	ภาคอีสาน	460361	1885335	1	1.50
9	บ่อขยะอบต. กุรุคุ	บ้านกุรุคุ ม.6 ต.กุรุคุ อ.เมือง จ.นครพนม	อบต. กุรุคุ	นครพนม	N/A	Open Dump	ไม่ถูกต้อง	48	ภาคอีสาน	453935	1914873	0	4.00
10	บ่อขยะอบต. โคกสว่าง	บ่าช้าบ้านสีทน หมู่ 3 ต.โคกสว่าง อ.ปลาปาก จ.นครพนม	อบต. โคกสว่าง	นครพนม	2555	Open Dump	ไม่ถูกต้อง	48	ภาคอีสาน	444943	1895353	0	1.00
11	บ่อขยะอบต. โคกสูง	หมู่ 1 ต.โคกสูง อ.ปลาปาก จงนครพนม	อบต. โคกสูง	นครพนม	2540	Open Dump	ไม่ถูกต้อง	48	ภาคอีสาน	440393	1902920	0	0.10
12	บ่อขยะอบต. ไชยบุรี	บ้านไชยบุรี หมู่ 3 ต.ไชยบุรี อ.ท่าอุเทน จ.นครพนม	อบต. ไชยบุรี	นครพนม	2546	Open Dump	ไม่ถูกต้อง	48	ภาคอีสาน	438276	1949275	0	2.00
13	บ่อขยะอบต. ดงขวาง	หมู่ 11 ต.ดงขวาง อ.เมือง จ.นครพนม	อบต. ดงขวาง	นครพนม	2548	Open Dump	ไม่ถูกต้อง	48	ภาคอีสาน	477232	1902332	0	1.00
14	บ่อขยะอบต. ดอนเตย	บ้านหมูม้น หมู่ 4 ถ.หมูมน-โนนอุดมดี ต.ดอนเตย อ.นาทม จ.นครพนม	อบต. ดอนเตย	นครพนม	2549	Open Dump	ไม่ถูกต้อง	48	ภาคอีสาน	404762	1969140	0	1.50
15	บ่อขยะอบต. ดอนนางหงส์	บ้านหนองสะโน หมู่ 6 ต.ดอนนางหงส์ อ.ธาตุพนม จ.นครพนม	อบต. ดอนนางหงส์	นครพนม	2552	Open Dump	ไม่ถูกต้อง	48	ภาคอีสาน	472792	1890267	0	2.00
16	บ่อขยะอบต. ท่าบ่อสงคราม	บ้านดอนสมอ หมู่ 1 ,2,3,4,5 ต.ท่าบ่อสงคราม อ.ศรีสงคราม จ.นครพนม	อบต. ท่าบ่อสงคราม	นครพนม	2550	Open Dump	ไม่ถูกต้อง	48	ภาคอีสาน	412739	1947589	0	3.00
17	บ่อขยะอบต. ท่าลาด	85 หมู่ 6 ต.ท่าลาด อ.เรณูนคร จ.นครพนม	อบต. ท่าลาด	นครพนม	2552	Open Dump	ไม่ถูกต้อง	48	ภาคอีสาน	456237	1880608	0	0.50
18	บ่อขยะอบต. นาขมิ้น	หนองบัวพ่าน หมู่ 8 ต.นาขมิ้น อ.โพนสวรรค์ จ.นครพนม	อบต. นาขมิ้น	นครพนม	2548	Open Dump	ไม่ถูกต้อง	48	ภาคอีสาน	441448	1936636	0	8.00
19	บ่อขยะอบต. นาคูณใหญ่	บ้านนาคูณทุ่ง หมู่ 3 ต.นาคูณใหญ่ อ.นาหว้า จ.นครพนม	อบต. นาคูณใหญ่	นครพนม	2556	Controlled Dump	ไม่ถูกต้อง	48	ภาคอีสาน	407380	1934704	0	1.00
20	บ่อขยะอบต. นางัว	บ้านนางัวใต้ หมู่ 3 ต.นางัว อ.บ้านแพง จ.นครพนม	อบต. นางัว	นครพนม	2552	Open Dump	ไม่ถูกต้อง	48	ภาคอีสาน	414158	1985630	0	4.00
21	บ่อขยะอบต. นาหว้า	บ้านตาล หมู่ 8 ต.นาหว้า อ.นาหว้า จ.นครพนม	อบต. นาหว้า	นครพนม	2550	Open Dump	ไม่ถูกต้อง	48	ภาคอีสาน	404134	1936212	0	4.00
22	บ่อขยะอบต. พนอม	สถานที่กำจัดขยะ หมู่ 1-หมู่ 11	อบต. พนอม	นครพนม	2549	Open Dump	ไม่ถูกต้อง	48	ภาคอีสาน	437425	1957206	0	1.50
23	บ่อขยะอบต. โพนบก	บ้านแมด หมู่ 3 ต.โพนบก อ.โนนสวรรค์ จ.นครพนม	อบต. โพนบก	นครพนม	2550	Open Dump	ไม่ถูกต้อง	48	ภาคอีสาน	448322	1929892	0	1.00
24	บ่อขยะอบต. โพนสว่าง	บ้านนาโพธิ์ หมู่ 9 ต.โพนสว่าง องศรีสงคราม จ.นครพนม	อบต. โพนสว่าง	นครพนม	N/A	Open Dump	ไม่ถูกต้อง	48	ภาคอีสาน	410127	1938368	0	5.00
25	บ่อขยะอบต. ยอดชาด	หมู่ที่ 1 ต.ยอดชาด อ.วังยาง จ.นครพนม	อบต. ยอดชาด	นครพนม	2545	Controlled Dump	ไม่ถูกต้อง	48	ภาคอีสาน	445252	1886112	0	0.20
26	บ่อขยะอบต. ศรีสงคราม	บ้านปฏิรูป หมู่ 5 ต.ศรีสงคราม อ.ศรีสงคราม จ.นครพนม	อบต. ศรีสงคราม	นครพนม	2556	Open Dump	ไม่ถูกต้อง	48	ภาคอีสาน	424386	1949485	0	3.50
27	บ่อขยะอบต. สามผง	บ้านสามผง หมู่ 10 ต.สามผง อ.ศรีสงคราม จ.นครพนม	อบต. สามผง	นครพนม	2543	Open Dump	ไม่ถูกต้อง	48	ภาคอีสาน	407298	1960880	0	2.00
28	บ่อขยะอบต. หนองชน	หมู่ที่ 8 ถ.บ้านหนองชน ต.หนองชน อ.นาทม จ.นครพนม	อบต. หนองชน	นครพนม	2551	Open Dump	ไม่ถูกต้อง	48	ภาคอีสาน	409609	1977976	0	0.50

ลำดับที่	ชื่อสถานที่กำจัดขยะมูลฝอย	ที่อยู่	ผู้ดำเนินการ	จังหวัด	ปีที่เปิดดำเนินการ	กระบวนการ	ความถูกต้องของการดำเนินการ	พิกัดสถานที่กำจัดขยะมูลฝอย				ผู้ทิ้งร่วม	ปริมาณขยะที่เข้าระบบ (ตัน/วัน)
								โซน	ภูมิภาค	พิกัด X	พิกัด Y		
29	บ่อขยะอบต. เหล่าพัฒนา	บ้านนาน้อย หมู่ 12 ต.เหล่าพัฒนา อ.นาหว้า จ.นครพนม	อบต. เหล่าพัฒนา	นครพนม	2546	Open Dump	ไม่ถูกต้อง	48	ภาคอีสาน	401116	1947417	0	2.00
30	บ่อขยะอบต.พะพาย		อบต.พะพาย	นครพนม	N/A	Open Dump	ไม่ถูกต้อง	48	ภาคอีสาน	426568	1963622	0	2.00
31	บ่อขยะทต.นาแก	บ้านนามน ต.นาเลี้ยง อ.นาแก จ.นครพนม	ทต.นาแก	นครพนม	2554	Sanitary/Engineer Landfill	ถูกต้อง	48	ภาคอีสาน	450976	1886363	9	10.00
32	บ่อขยะทม.นครพนม	บ้านโพนทอง หมู่ 14 ต.โพนสวรรค์ อ.โพนสวรรค์ จ.นครพนม	ทม.นครพนม	นครพนม	2542	Open Dump	ไม่ถูกต้อง	48	ภาคอีสาน			8	55.00

แผนที่แสดงตำแหน่งที่ตั้งสถานที่กำจัดขยะมูลฝอย จังหวัดบึงกาฬ

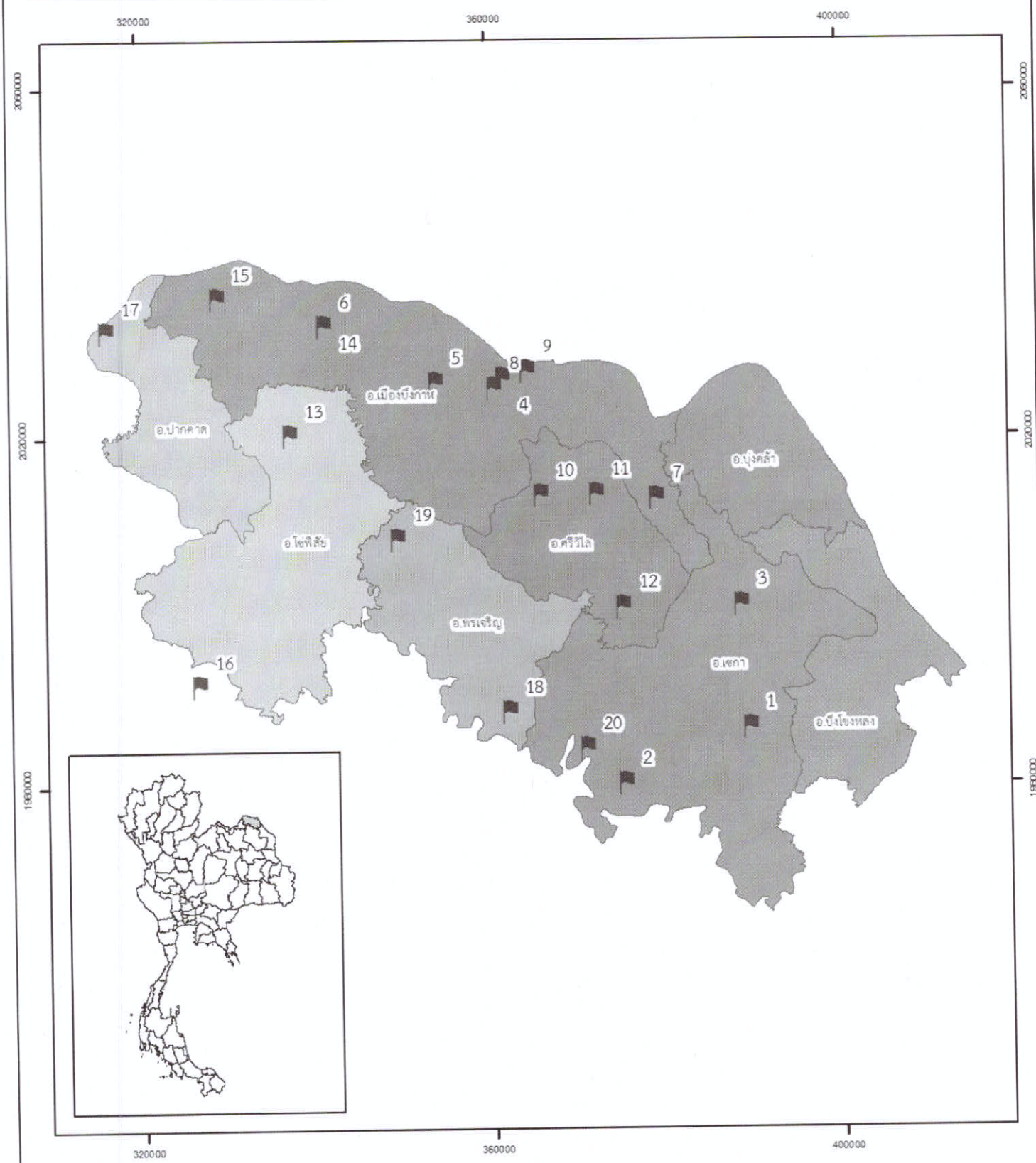

สัญลักษณ์

- ตำแหน่งสถานที่กำจัดขยะมูลฝอย
- แนวเขตอำเภอ

N W E S

0 4,200 8,400 16,800 25,200 33,600 Meters

กรมควบคุมมลพิษ
POLLUTION CONTROL DEPARTMENT

ส่วนขยะมูลฝอยและสิ่งปฏิกูล

สำนักจัดการการกากของเสียและสารอันตราย กรมควบคุมมลพิษ

กระทรวงทรัพยากรธรรมชาติและสิ่งแวดล้อม

สถานที่กำจัดขยะมูลฝอยจังหวัดบึงกาฬ ปี 2557

ลำดับที่	ชื่อสถานที่กำจัดขยะมูลฝอย	ที่อยู่	ผู้ดำเนินการ	จังหวัด	ปีที่เปิดดำเนินการ	กระบวนการ	ความถูกต้องของการดำเนินการ	พิกัดสถานที่กำจัดขยะมูลฝอย				ผู้ทิ้งร่วม	ปริมาณขยะที่เข้าระบบ (ตัน/วัน)
								โซน	ภูมิภาค	พิกัด X	พิกัด Y		
1	บ่อขยะทต.ศรีพนา	241 ม. 15 บ้านโคกพิทักษ์ ต.เซกา อ.เซกา จ.บึงกาฬ 38000	ทต.ศรีพนา	บึงกาฬ	2545	Sanitary/Engineer Landfill	ถูกต้อง	48	ภาคอีสาน	389673	1986351	8	20.00
2	บ่อขยะอบต.ท่ากกแดง	บ้านหนองบัวแดง หมู่ 6 ต.ท่ากกแดง อ.เซกา จ.บึงกาฬ	อบต.ท่ากกแดง	บึงกาฬ	2548	Open Dump	ไม่ถูกต้อง	48	ภาคอีสาน	375419	1980000	0	2.00
3	บ่อขยะอบต.บ้านต้อง	บ้านตอนเสียด หมู่ 3 ต.บ้านต้อง อ.เซกา จ.บึงกาฬ	อบต.บ้านต้อง	บึงกาฬ	2553	Open Dump	ไม่ถูกต้อง	48	ภาคอีสาน	388827	2000464	0	2.00
4	บ่อขยะทต.บึงกาฬ	บ้านแสนสำราญ หมู่ที่ 10 ถ.บึงกาฬ - พังโคน ต.บึงกาฬ อ.เมือง จ.บึงกาฬ	ทต.บึงกาฬ	บึงกาฬ	2548	Control Dump	ถูกต้อง	48	ภาคอีสาน	361730	2026573	1	15.00
5	บ่อขยะทต.วิศิษฐ์	บ้านแสนสำราญ หมู่ที่ 10 ต.บึงกาฬ อ.เมือง จ.บึงกาฬ	ทต.วิศิษฐ์	บึงกาฬ	2556	Control Dump	ถูกต้อง	48	ภาคอีสาน	354104	2026080	0	5.00
6	บ่อขยะทต.โนนสว่าง *	บ้านบูรพา หมู่ 7 ต.โนนสว่าง อ.เมืองบึงกาฬ จ.บึงกาฬ	ทต.โนนสว่าง	บึงกาฬ	2547	Open Dump	ไม่ถูกต้อง	48	ภาคอีสาน	341377	2032584	0	2.00
7	บ่อขยะอบต.นาสวรรค์	บ้านห้วยเชือมใต้ หมู่ 2 ต.ชัยพร อ.เมืองบึงกาฬ จ.บึงกาฬ	อบต.นาสวรรค์	บึงกาฬ	0	Open Dump	ไม่ถูกต้อง	48	ภาคอีสาน	379230	2012742	0	6.00
8	บ่อขยะอบต.บึงกาฬ	หมู่ 10 ต.บึงกาฬ อ.เมืองบึงกาฬ จ.บึงกาฬ	อบต.บึงกาฬ	บึงกาฬ	2548	Open Dump	ไม่ถูกต้อง	48	ภาคอีสาน	360742	2025444	1	6.50
9	บ่อขยะอบต.โป่งเปือย	บ้านแสนสำราญ หมู่ที่ 10 ถ.บึงกาฬ - พังโคน ต.บึงกาฬ อ.เมือง จ.บึงกาฬ	อบต.โป่งเปือย	บึงกาฬ	0	Open Dump	ไม่ถูกต้อง	48	ภาคอีสาน	364552	2027420	0	2.00
10	บ่อขยะทต.ศรีวิไล	หมู่ 2 ต.ศรีวิไล อ.ศรีวิไล จ.บึงกาฬ	ทต.ศรีวิไล	บึงกาฬ	0	Open Dump	ไม่ถูกต้อง	48	ภาคอีสาน	365963	2013166	0	5.00
11	บ่อขยะอบต.นาสิงห์	หมู่ 5 ต.นาสิงห์ อ.ศรีวิไล จ.บึงกาฬ	อบต.นาสิงห์	บึงกาฬ	2551	Open Dump	ไม่ถูกต้อง	48	ภาคอีสาน	372314	2013307	0	2.00
12	บ่อขยะอบต.นาแสง	ป่าช้าบ้านแสงสาคร หมู่ 7 ต.นาแสง อ.ศรีวิไล จ.บึงกาฬ	อบต.นาแสง	บึงกาฬ	0	Open Dump	ไม่ถูกต้อง	48	ภาคอีสาน	375333	2000250	0	0.00
13	บ่อขยะอบต.ศรีชมภู	บ้านแสงอรุณ หมู่ 7 ต.ศรีชมภู อ.โซ่พิสัย จ.บึงกาฬ	อบต.ศรีชมภู	บึงกาฬ	2550	Open Dump	ไม่ถูกต้อง	48	ภาคอีสาน	337369	2020133	0	2.50
14	บ่อขยะทต.โนนสว่าง *	บ้านบูรพา หมู่ 7 ต.โนนสว่าง อ.เมืองบึงกาฬ จ.บึงกาฬ	ทต.โนนสว่าง *	บึงกาฬ	2547	Open Dump	ไม่ถูกต้อง	48	ภาคอีสาน	341377	2032584	0	2.00
15	บ่อขยะทต.หอคำ	บ้านนาโซ่ หมู่ 9 ต.หอคำ อ.เมืองบึงกาฬ จ.บึงกาฬ	ทต.หอคำ	บึงกาฬ	0	Open Dump	ไม่ถูกต้อง	48	ภาคอีสาน	329129	2035888	0	1.50
16	บ่อขยะหนองเดิ่น	หมู่ 2 บ้านหนองเดิ่นเหนือ ต.หนองเดิ่น อ.บุ่งคล้า จ.บึงกาฬ	หนองเดิ่น	บึงกาฬ	0	Open Dump	ไม่ถูกต้อง	48	ภาคอีสาน	326772	1991392	0	1.50
17	บ่อขยะทต.ปากคาด	บ้านวินโคน หมู่ที่ 8 ปากคาด-นากั้ง ตำบลนากั้ง อ.ปากคาด จ.บึงกาฬ	ทต.ปากคาด	บึงกาฬ	2535	Open Dump	ไม่ถูกต้อง	48	ภาคอีสาน	316568	2032077	5	6.50
18	บ่อขยะทต.พรเจริญ	บ้านสร้างคำ-พูลผล ตำบลวัวชมภู อ.พรเจริญ จ.บึงกาฬ	ทต.พรเจริญ	บึงกาฬ	2542	Open Dump	ไม่ถูกต้อง	48	ภาคอีสาน	362153	1988186	4	8.00
19	บ่อขยะอบต.หนองหัวช้าง	บ้านศรีประมวล ม.11 ต.หนองหัวช้าง อ.พรเจริญ บึงกาฬ	อบต.หนองหัวช้าง	บึงกาฬ	2548	Open Dump	ไม่ถูกต้อง	48	ภาคอีสาน	349592	2008085	0	2.00
20	บ่อขยะทต.ท่าสะอาด	ที่สาธารณะ หมู่ 9 ต.ท่าสะอาด อ.เซกา จ.บึงกาฬ	ทต.ท่าสะอาด	บึงกาฬ	2540	Open Dump	ไม่ถูกต้อง	48	ภาคอีสาน	371003	1983993	0	4.00

แผนที่แสดงที่ตั้งสถานที่กำจัดขยะมูลฝอย จังหวัดหนองคาย



สัญลักษณ์

สถานที่กำจัดขยะมูลฝอย

แนวเขตอำเภอ

N
W E
S

0 5,500 11,000 22,000 33,000 44,000 Meters

กรมควบคุมมลพิษ
POLLUTION CONTROL DEPARTMENT

ส่วนขยะมูลฝอยและสิ่งปฏิกูล

สำนักจัดการกากของเสียและสารอันตราย กรมควบคุมมลพิษ

กระทรวงทรัพยากรธรรมชาติและสิ่งแวดล้อม

สถานที่กำจัดขยะมูลฝอยจังหวัดหนองคาย ปี 2557

ลำดับที่	ชื่อสถานที่กำจัดขยะมูลฝอย	ที่อยู่	ผู้ดำเนินการ	จังหวัด	ปีที่เปิดดำเนินการ	กระบวนการ	ความถูกต้องของการดำเนินการ	พิกัดสถานที่กำจัดขยะมูลฝอย				ผู้ทิ้งร่วม	ปริมาณขยะที่เข้าระบบ (ตัน/วัน)
								โซน	ภูมิภาค	พิกัด X	พิกัด Y		
1	บ่อขยะอบต.นาดี	หมู่ 3 ต.นาดี อ.ท่าบ่อ จ.หนองคาย	อบต.นาดี	หนองคาย	2540	Open Dump	ไม่ถูกต้อง	48	ภาคอีสาน	323681	1989422	0	8.00
2	บ่อขยะทต.โพนพิสัย	239 หมู่ 13 ถ.หนองคาย-บึงกาฬ ต.จุมพล อ.โพนพิสัย จ.หนองคาย	ทต.โพนพิสัย	หนองคาย	2538	Open Dump	ไม่ถูกต้อง	48	ภาคอีสาน	301293	1993060	1	4.00
3	บ่อขยะทต.สร้างนางขาว	บ้านคำพอน หมู่ 8 ต.สร้างนางขาว อ.โพนพิสัย จ.หนองคาย	ทต.สร้างนางขาว	หนองคาย	2551	Open Dump	ไม่ถูกต้อง	48	ภาคอีสาน	289282	1977504	0	1.50
4	บ่อขยะอบต.กุดบง	บ้านนิคมดงบัง หมู่ 11 ต.กุดบง อ.โพนพิสัย จ.หนองคาย	อบต.กุดบง	หนองคาย	2548	Open Dump	ไม่ถูกต้อง	48	ภาคอีสาน	301252	1999551	0	5.00
5	บ่อขยะอบต.เซิม	บ้านคำตอยูง หมู่ 7 ต.เซิม อ.โพนพิสัย จ.หนองคาย	อบต.เซิม	หนองคาย	2548	Open Dump	ไม่ถูกต้อง	48	ภาคอีสาน	321290	1986360	0	8.00
6	บ่อขยะอบต.นาหนัง	หมู่ 13 ต.นาหนัง อ.โพนพิสัย จ.หนองคาย	อบต.นาหนัง	หนองคาย	2548	Open Dump	ไม่ถูกต้อง	48	ภาคอีสาน	304741	1982586	0	5.00
7	บ่อขยะอบต.บ้านผือ	บ้านโนนสว่าง หมู่ 4 ตงบ้านผือ อ.โพนพิสัย จ.หนองคาย	อบต.บ้านผือ	หนองคาย	2549	Open Dump	ไม่ถูกต้อง	48	ภาคอีสาน	307748	1983044	0	5.00
8	บ่อขยะอบต.บ้านโพธิ์	บ้านโนนสีทอง หมู่ 9 ถ.โพธิ์-ต.ฉิม ต.บ้านโพธิ์ อ.โพนพิสัย จ.หนองคาย	อบต.บ้านโพธิ์	หนองคาย	2546	Open Dump	ไม่ถูกต้อง	48	ภาคอีสาน	315400	1980000	0	3.00
9	บ่อขยะทต.เวียงคุก	ถ่อนศรี หมู่ 7 ต. บ้านถ่อน อ. ทาบ่อ จ. หนองคาย	ทต.เวียงคุก	หนองคาย	2544	Open Dump	ไม่ถูกต้อง	48	ภาคอีสาน	248255	1964930	0	7.00
10	บ่อขยะค่ายบกหวาน	999 ถ. ท่าเสด็จ ต.ท่าเสด็จ อ.ท่าบ่อ จ.หนองคาย	ค่ายบกหวาน	หนองคาย	2544	Open Dump	ไม่ถูกต้อง	48	ภาคอีสาน	242911	1966835	0	6.68
11	บ่อขยะอบต.หนองกอมเกาะ	บ้านจอมศรี ต.จอมศรี อ.เมือง จ.อุดรธานี	อบต.หนองกอมเกาะ	หนองคาย	2556	Open Dump	ไม่ถูกต้อง	48	ภาคอีสาน	277607	1972080	0	6.42
12	บ่อขยะทต.ศรีเชียงใหม่	บ้านขุมคำ ต.หนองปลาปาก อ.ศรีเชียงใหม่ จ.หนองคาย	ทต.ศรีเชียงใหม่	หนองคาย	2548	Control Dump	ถูกต้อง	48	ภาคอีสาน	235433	1986358	5	140.00
13	บ่อขยะอบต.สระใคร	หมูที่ 8 ต.สระใคร อ.สระใคร จ.หนองคาย	อบต.สระใคร	หนองคาย	2555	Open Dump	ไม่ถูกต้อง	48	ภาคอีสาน	260634	1956933	3	12.00
14	บ่อขยะอบต.แก้งไก่	บ้านนาขามหมู่ที่ 2 ต.แก้งไก่ อ.สังคม จ.หนองคาย	อบต.แก้งไก่	หนองคาย	2544	Open Dump	ไม่ถูกต้อง	48	ภาคอีสาน	206970	1995841	6	2.00
15	บ่อขยะอบต.นาจิ้ว	บ้านนาจิ้ว หมู่ 1 ต.นาจิ้ว อ.สังคม จ.หนองคาย	อบต.นาจิ้ว	หนองคาย	2545	Open Dump	ไม่ถูกต้อง	48	ภาคอีสาน	197468	2007550	0	0.90
16	บ่อขยะทม.ท่าบ่อ	บ้านกุดบง หมู่ 6 ต.บ้านเดื่อ อ.ท่าบ่อ จ.หนองคาย	ทม.ท่าบ่อ	หนองคาย	2545	Sanitary/Engineer Landfill	ถูกต้อง	48	ภาคอีสาน	246742	1964926	12	24.00

ภาคผนวก ข – 11

สถานที่กำจัดขยะมูลฝอย

สสภ. 11

แผนที่แสดงตำแหน่งที่ตั้งสถานที่กำจัดขยะมูลฝอย จังหวัดนครราชสีมา

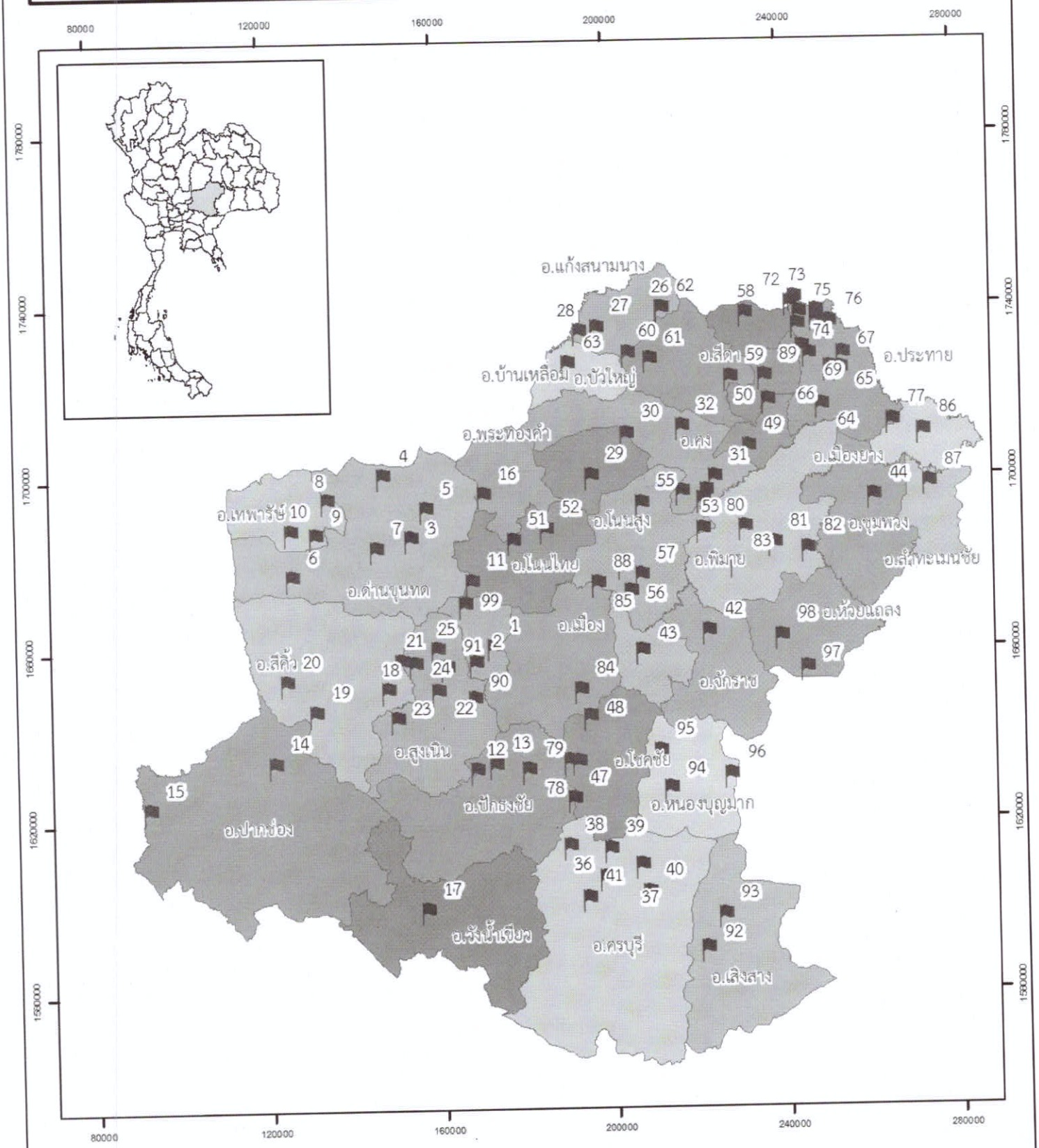

สัญลักษณ์

ตำแหน่งสถานที่กำจัดขยะมูลฝอย

แนวเขตอำเภอ

N W E S

0 8,000 16,000 32,000 48,000 64,000 Meters

กรมควบคุมมลพิษ
POLLUTION CONTROL DEPARTMENT

ส่วนขยะมูลฝอยและสิ่งปฏิกูล

สำนักจัดการการกากของเสียและสารอันตราย กรมควบคุมมลพิษ

กระทรวงทรัพยากรธรรมชาติและสิ่งแวดล้อม

สถานที่กำจัดขยะมูลฝอยจังหวัดนครราชสีมา ปี 2557

ลำดับที่	ชื่อสถานที่กำจัดขยะมูลฝอย	ที่อยู่	ผู้ดำเนินการ	จังหวัด	ปีที่เปิดดำเนินการ	กระบวนการ	ความถูกต้องของการดำเนินการ	พิกัดสถานที่กำจัดขยะมูลฝอย				ผู้ทิ้งร่วม	ปริมาณขยะที่เข้าระบบ (ตัน/วัน)
								โซน	ภูมิภาค	พิกัด X	พิกัด Y		
1	บ่อขยะอบต.ขามทะเลสอ	ม.9 ต.ขามทะเลสอ อ.ขามทะเลสอ จ.นครราชสีมา	อบต.ขามทะเลสอ	นครราชสีมา	2552	Open Dump	ไม่ถูกต้อง	47	ภาคอีสาน	818291	1659698	0	2.00
2	บ่อขยะอบต.โป่งแดง	บ้านโป่งแดง ม.1 ต.โป่งแดง อ.ขามทะเลสอ จ.นครราชสีมา	อบต.โป่งแดง	นครราชสีมา	2555	Open Dump	ไม่ถูกต้อง	47	ภาคอีสาน	814260	1655948	0	1.00
3	บ่อขยะทต.ด่านขุนทด	หมู่12 ถ. ด่านขุนทด-หนองสรวง ต.ด่านขุนทด อ.ด่านขุนทด จ.นครราชสีมา	ทต.ด่านขุนทด	นครราชสีมา	2554	Open Dump	ไม่ถูกต้อง	47	ภาคอีสาน	798763	1684505	0.5	11.00
4	บ่อขยะทต.หนองกราด	บ้านหนองยายหอม ม.13 ต.หนองกราด อ.ด่านขุนทด จ.นครราชสีมา	ทต.หนองกราด	นครราชสีมา	2540	Open Dump	ไม่ถูกต้อง	47	ภาคอีสาน	792148	1698860	0	5.00
5	บ่อขยะทต.หนองบัวตะเกียด	ต.หนองบัวตะเกียด อ.ด่านขุนทด จ.นครราชสีมา	ทต.หนองบัวตะเกียด	นครราชสีมา	2550	Open Dump	ไม่ถูกต้อง	47	ภาคอีสาน	802198	1691328	0	9.90
6	บ่อขยะอบต.ห้วยบง	บ้านโป่งใหญ่ ม.20 ต.ห้วยบง อ.ด่านขุนทด จ.นครราชสีมา	อบต.ห้วยบง	นครราชสีมา	2551	Open Dump	ไม่ถูกต้อง	47	ภาคอีสาน	771454	1674844	0	4.00
7	บ่อขยะอบต.บ้านเก่า	บ้านกุดโดก ม.8 ต.บ้านเก่า อ.ด่านขุนทด จ.นครราชสีมา	อบต.บ้านเก่า	นครราชสีมา	2550	Open Dump	ไม่ถูกต้อง	47	ภาคอีสาน	790845	1681831	0	2.50
8	บ่อขยะอบต.สำนักตะคร้อ	บ้านท่าวังศาล ม.15 ต.สำนักตะคร้อ อ.เทพารักษ์ จ.นครราชสีมา	อบต.สำนักตะคร้อ	นครราชสีมา	2554	Open Dump	ไม่ถูกต้อง	47	ภาคอีสาน	779437	1692944	0	4.00
9	บ่อขยะอบต.หนองแวง (ชุมชนนำขยะไปทิ้ง	บ้านท่าวังศาลา ม.15 ต.หนองแวง อ.เทพารักษ์ จ.นครราชสีมา	อบต.หนองแวง (ชุมชนนำขย	นครราชสีมา	2554	Open Dump	ไม่ถูกต้อง	47	ภาคอีสาน	776802	1684674	0	0.00
10	บ่อขยะอบต.หนองแวง (ชุมชนนำขยะไปทิ้ง	บ้านหนองแวง ม.1 ต.หนองแวง อ.เทพารักษ์ จ.นครราชสีมา	อบต.หนองแวง (ชุมชนนำขย	นครราชสีมา	2555	Open Dump	ไม่ถูกต้อง	47	ภาคอีสาน	770862	1685542	0	0.00
11	บ่อขยะอบต.บ้านวังนำไปกำจัดเอง	บ้านวังใหม่ ม.8 ต.บ้านวัง อ.โนนไทย จ.นครราชสีมา	ชาวบ้านในเขต อบต.บ้านวัง	นครราชสีมา	2542	Open Dump	ไม่ถูกต้อง	47	ภาคอีสาน	813065	1674721	0	0.00
12	บ่อขยะอบต.ตะคุ	บ้านสะบ้า หมู่ 9 ต.ตะคุ อ.ปักธงชัย จ.นครราชสีมา	อบต.ตะคุ	นครราชสีมา	2537	Open Dump	ไม่ถูกต้อง	47	ภาคอีสาน	814722	1630806	0	2.38
13	บ่อขยะอบต.ตะคุ	หมู่ 5 ต.ตะคุ อ.ปักธงชัย จ.นครราชสีมา	อบต.ตะคุ	นครราชสีมา	2550	Open Dump	ไม่ถูกต้อง	47	ภาคอีสาน	819199	1632204	0	2.00
14	บ่อขยะทม.ปากช่อง	บ้านท่างอย หมู่ 13 ถ.มิตรภาพ ต.จันทึก อ.ปากช่อง จ.นครราชสีมา	ทม.ปากช่อง	นครราชสีมา	2512	Open Dump	ไม่ถูกต้อง	47	ภาคอีสาน	767930	1631454	46.9	92.90
15	บ่อขยะทต.กลางดง	หมู่ 8 ต.กลางดง อ.ปากช่อง จ.นครราชสีมา	ทต.กลางดง	นครราชสีมา	2542	Open Dump	ไม่ถูกต้อง	47	ภาคอีสาน	739279	1620325	0	5.20
16	บ่อขยะทต.พระทองคำ	บ้านคูเมืองน้อย ม.6 ต.สระพัง อ.พระทองคำ จ.นครราชสีมา	ทต.พระทองคำ	นครราชสีมา	2539	Open Dump	ไม่ถูกต้อง	47	ภาคอีสาน	815577	1694918	0	2.00
17	บ่อขยะทต.ศาลเจ้าพ่อ	บ้านไผ่ หมู่ 12 ต.วังน้ำเขียว อ.วังน้ำเขียว จ.นครราชสีมา	ทต.ศาลเจ้าพ่อ	นครราชสีมา	2547	Open Dump	ไม่ถูกต้อง	47	ภาคอีสาน	803572	1597940	6	10.00
18	บ่อขยะทม.สีคิ้ว	บ้านพรสวรรค์ หมู่ที่ 6 ตำบลสีคิ้ว อ.สีคิ้ว จ.นครราชสีมา	ทม.สีคิ้ว	นครราชสีมา	2533	Open Dump	ไม่ถูกต้อง	47	ภาคอีสาน	793901	1649010	0	17.36
19	บ่อขยะทต.คลองไผ่	บ้านคลองไผ่ หมู่ที่ 1 ต.คลองไผ่ อ.สีคิ้ว จ.นครราชสีมา	ทต.คลองไผ่	นครราชสีมา	2542	Open Dump	ไม่ถูกต้อง	47	ภาคอีสาน	777398	1643506	0	4.00
20	บ่อขยะทต.หนองน้ำใส	บ้านหนองน้ำใส ม.1 ถ.หนองน้ำใส ต.หนองน้ำใส อ.สีคิ้ว จ.นครราชสีมา	ทต.หนองน้ำใส	นครราชสีมา	2551	Open Dump	ไม่ถูกต้อง	47	ภาคอีสาน	770419	1650565	0	15.00
21	บ่อขยะอบต.บ้านหัน	ม.4 บ้านหันสามัคคี ต.บ้านหัน อ.สีคิ้ว	อบต.บ้านหัน	นครราชสีมา	2543	Open Dump	ไม่ถูกต้อง	47	ภาคอีสาน	797095	1655889	0	4.20
22	บ่อขยะทต.สูงเนิน	บ้านไชยมงคล ม.15 ถ.สายยุทธศาสตร์ ต.สูงเนิน อ.สูงเนิน จ.นครราชสีมา	ทต.สูงเนิน	นครราชสีมา	2526	Open Dump	ไม่ถูกต้อง	47	ภาคอีสาน	805700	1649093	17	30.60
23	บ่อขยะอบต.มะเกลือใหม่	หมู่ 11 ต.มะเกลือใหม่ อ.สูงเนิน จ.นครราชสีมา	อบต.มะเกลือใหม่	นครราชสีมา	2543	Open Dump	ไม่ถูกต้อง	47	ภาคอีสาน	796176	1642262	0	6.40
24	บ่อขยะอบต.เสมา	ม.2 ต.เสมา อ.สูงเนิน จ.นครราชสีมา	อบต.เสมา	นครราชสีมา	2549	Open Dump	ไม่ถูกต้อง	47	ภาคอีสาน	800335	1655363	0	8.40
25	บ่อขยะอบต.บุ่งขี้เหล็ก	บ้านโคกโป่ง ม.10 ต.บุ่งขี้เหล็ก อ.สูงเนิน จ.นครราชสีมา	อบต.บุ่งขี้เหล็ก	นครราชสีมา	2546	Open Dump	ไม่ถูกต้อง	47	ภาคอีสาน	805312	1658812	0	2.00
26	บ่อขยะอบต.โนนสำราญ	บ้านโสกน้ำซุ่น ม.8 ถ.นิเวศรัตน์ ตงโนนสำราญ อ.แก้งสนามนาง จ.นครราชสีม	อบต.โนนสำราญ	นครราชสีมา	2547	Open Dump	ไม่ถูกต้อง	48	ภาคอีสาน	213137	1738004	9	11.10
27	บ่อขยะอบต.ปึงพะไล	บ้านหัวปึง ม.1 ต.ปึงพะไล อ.แก้งสนามนาง จ.นครราชสีมา	อบต.ปึงพะไล	นครราชสีมา	2556	Open Dump	ไม่ถูกต้อง	48	ภาคอีสาน	198081	1733738	0	9.70
28	บ่อขยะอบต.สีสุก	บ้านดอนไผ่ ม.5 ต.สีสุก อ.แก้งสนามนาง จ.นครราชสีมา	อบต.สีสุก	นครราชสีมา	2550	Open Dump	ไม่ถูกต้อง	48	ภาคอีสาน	194137	1732839	0	0.50

ลำดับที่	ชื่อสถานที่กำจัดขยะมูลฝอย	ที่อยู่	ผู้ดำเนินการ	จังหวัด	ปีที่เปิดดำเนินการ	กระบวนการ	ความถูกต้องของการดำเนินการ	พิกัดสถานที่กำจัดขยะมูลฝอย				ผู้ทิ้งร่วม	ปริมาณขยะที่เข้าระบบ (ตัน/วัน)
								โซน	ภูมิภาค	พิกัด X	พิกัด Y		
29	บ่อขยะทต.ขามสะแกแสง	ม.13 ต.ขามสะแกแสง อ.ขามสะแกแสง จ.นครราชสีมา	ทต.ขามสะแกแสง	นครราชสีมา	2542	Open Dump	ไม่ถูกต้อง	48	ภาคอีสาน	196286	1699416	0	5.00
30	บ่อขยะทต.หนองหัวฟาน	ม.5 ต.หนองหัวฟาน อ.ขามสะแกแสง จ.นครราชสีมา	ทต.หนองหัวฟาน	นครราชสีมา	2537	Open Dump	ไม่ถูกต้อง	48	ภาคอีสาน	204679	1709058	0	6.00
31	บ่อขยะทต.เทพาลัย	ม.9 ต.เทพาลัย อ.คง จ.นครราชสีมา	ทต.เทพาลัย	นครราชสีมา	2538	Open Dump	ไม่ถูกต้อง	48	ภาคอีสาน	224901	1698748	0	1.50
32	บ่อขยะทต.เมืองคง	บ้านโนนพิมาน ม.9 ต.เมืองคง อ.คง จ.นครราชสีมา	ทต.เมืองคง	นครราชสีมา	2540	Open Dump	ไม่ถูกต้อง	48	ภาคอีสาน	217501	1710517	0	10.00
33	บ่อขยะอบต.ตาจั่น	บ้านหนองบัวทุ่ง ม.5 ต.ตาจั่น อ.คง จ.นครราชสีมา	อบต.ตาจั่น	นครราชสีมา	2550	Open Dump	ไม่ถูกต้อง	48	ภาคอีสาน	222938	1695505	0	0.00
34	บ่อขยะอบต.ตาจั่น	บ้านบุสนวนนอก ม.7 ต.ตาจั่น อ.คง จ.นครราชสีมา	อบต.ตาจั่น	นครราชสีมา	2550	Open Dump	ไม่ถูกต้อง	48	ภาคอีสาน	217283	1695374	0	0.00
35	บ่อขยะอบต.ตาจั่น	บ้านตาชู ม.8 ต.ตาจั่น อ.คง จ.นครราชสีมา	อบต.ตาจั่น	นครราชสีมา	2550	Open Dump	ไม่ถูกต้อง	48	ภาคอีสาน	222062	1693541	0	0.00
36	บ่อขยะทต.จระเข้หิน	บ้านไผ่ หมู่ 6 ต.จระเข้หิน อ.ครบุรี จ.นครราชสีมา	ทต.จระเข้หิน	นครราชสีมา	2539	Open Dump	ไม่ถูกต้อง	48	ภาคอีสาน	198119	1605748	0	6.30
37	บ่อขยะทต.แชะ	บ้านหนองรัง หมู่ 11 ต. แชะ อ.ครบุรี จ.นครราชสีมา	ทต.แชะ	นครราชสีมา	2536	Open Dump	ไม่ถูกต้อง	48	ภาคอีสาน	206438	1608651	0	7.30
38	บ่อขยะทต.ไทรโยง-ไชยวาล	บ้านหนองหว้า หมู่ 7 ต.ครบุรีใต้ อ.ครบุรี จ.นครราชสีมา	ทต.ไทรโยง-ไชยวาล	นครราชสีมา	2536	Open Dump	ไม่ถูกต้อง	48	ภาคอีสาน	189904	1613165	0	3.30
39	บ่อขยะทต.อรพิมพ์	บ้านนาราก หมู่ 2 ต.อรพิมพ์ อ.ครบุรี จ.นครราชสีมา	ทต.อรพิมพ์	นครราชสีมา	2555	Open Dump	ไม่ถูกต้อง	48	ภาคอีสาน	199271	1612465	0	5.00
40	บ่อขยะอบต.เฉนียง	บ้านเฉลียงไท หมู่ 4 ต.เฉลียง อ.ครบุรี จ.นครราชสีมา	อบต.เฉนียง	นครราชสีมา	2544	Open Dump	ไม่ถูกต้อง	48	ภาคอีสาน	208146	1602178	0	6.90
41	บ่อขยะอบต.จระเข้หิน	บ้านสระหลวง หมู่ 13 ต.จระเข้หิน อ.ครบุรี จ.นครราชสีมา	อบต.จระเข้หิน	นครราชสีมา	2545	Open Dump	ไม่ถูกต้อง	48	ภาคอีสาน	194045	1601055	0	3.30
42	บ่อขยะอบต.จักราช	บ้านห้วยหนองคล้า หมู่ 1 ต.จักราช อ.จักราช จ.นครราชสีมา	อบต.จักราช	นครราชสีมา	2548	Open Dump	ไม่ถูกต้อง	48	ภาคอีสาน	223036	1662881	0	6.00
43	บ่อขยะทต.ท่าช้าง	บ้านโนนสะเดา หมู่ 3 ต.ท่าช้าง อ.เฉลิมพระเกียรติ จ.นครราชสีมา	ทต.ท่าช้าง	นครราชสีมา	2544	Open Dump	ไม่ถูกต้อง	48	ภาคอีสาน	207586	1658528	0	4.50
44	บ่อขยะทต.ชุมพวง	บ้านภูดินหลง หมู่ 15 ต.โนนรัง อ.ชุมพวง จ.นครราชสีมา	ทต.ชุมพวง	นครราชสีมา	2541	Open Dump	ไม่ถูกต้อง	48	ภาคอีสาน	261716	1693931	0	12.00
45	บ่อขยะทต.โชคชัย	บ้านโพธิ์ทอง ม.12 ต.โชคชัย อ.โชคชัย จ.นครราชสีมา	ทต.โชคชัย	นครราชสีมา	2540	Open Dump	ไม่ถูกต้อง	48	ภาคอีสาน	192349	1632813	27	42.20
46	บ่อขยะอบต.พลับพลา	บ้านบุ หมู่ 10 ต.พลับพลา อ.โชคชัย จ.นครราชสีมา	อบต.พลับพลา	นครราชสีมา	2544	Open Dump	ไม่ถูกต้อง	48	ภาคอีสาน	190225	1633120	0	3.00
47	บ่อขยะอบต.ท่าลาดขาว	บ้านทาลาดขาว หมู่ 2 ต.ท่าลาดขาว อ.โชคชัย จ.นครราชสีมา	อบต.ท่าลาดขาว	นครราชสีมา	2546	Open Dump	ไม่ถูกต้อง	48	ภาคอีสาน	191038	1624214	0	3.60
48	บ่อขยะอบต.ด่านเกวียน	ต.ด่านเกวียน อ. โชคชัย จ.นครราชสีมา	อบต.ด่านเกวียน	นครราชสีมา	2548	Open Dump	ไม่ถูกต้อง	48	ภาคอีสาน	195078	1643194	1	3.30
49	บ่อขยะทต.โนนแดง	บ้านป่าตะแบง ต.ดอนยาวใหญ่ อ.โนนแดง จ.นครราชสีมา	ทต.โนนแดง	นครราชสีมา	2548	Open Dump	ไม่ถูกต้อง	48	ภาคอีสาน	232988	1705719	7	13.80
50	บ่อขยะอบต.วังหิน	สวนนายเผด็จ สุขมณี หมู่ 6 ต.วังหิน อ.โนนแดง จ.นครราชสีมา	อบต.วังหิน	นครราชสีมา	2553	Open Dump	ไม่ถูกต้อง	48	ภาคอีสาน	237566	1716499	0	1.00
51	บ่อขยะทต.โคกสวาย	บ้านโคกหนองไผ่ หมู่ 2 ต.โคกสวาย อ.โนนไทย จ.นครราชสีมา	ทต.โคกสวาย	นครราชสีมา	2541	Open Dump	ไม่ถูกต้อง	48	ภาคอีสาน	177954	1684351	3	3.80
52	บ่อขยะทต.โนนไทย	บ้านสระจระเข้ ม.13 ต.โนนไทย อ.โนนไทย จ.นครราชสีมา	ทต.โนนไทย	นครราชสีมา	2538	Open Dump	ไม่ถูกต้อง	48	ภาคอีสาน	185725	1687023	0	3.80
53	บ่อขยะทต.ตลาดแค	หมู่ 12 ต.ธารปราสาท อ.โนนสูง จ.นครราชสีมา	ทต.ตลาดแค	นครราชสีมา	2543	Open Dump	ไม่ถูกต้อง	48	ภาคอีสาน	221977	1686588	4	5.00
54	บ่อขยะทต.โนนสูง	พื้นที่ข้างวัดป่าดอนแต้ว ต.โนนสูง อ.โนนสูง จ.นครราชสีมา	ทต.โนนสูง	นครราชสีมา	2549	Open Dump	ไม่ถูกต้อง	48	ภาคอีสาน	203677	1678423	0	10.40
55	บ่อขยะทต.มะค่า	บ้านหญ้าคา หมู่ 5 ต.พลสงคราม อ.โนนสูง จ.นครราชสีมา	ทต.มะค่า	นครราชสีมา	2544	Open Dump	ไม่ถูกต้อง	48	ภาคอีสาน	207872	1692855	0	0.70
56	บ่อขยะทต.ดอนหวาย	หมู่ 6 ต.ดอนหวาย อ.โนนสูง จ.นครราชสีมา	ทต.ดอนหวาย	นครราชสีมา	2549	Open Dump	ไม่ถูกต้อง	48	ภาคอีสาน	205109	1672322	1	5.00
57	บ่อขยะทต.ใหม่	บ้านหัวถนน ม.1 ถ.มิตรภาพ-โนนสูง ต.ใหม่ อ.โนนสูง จ.นครราชสีมา	ทต.ใหม่	นครราชสีมา	2548	Open Dump	ไม่ถูกต้อง	48	ภาคอีสาน	207635	1676071	0	6.00
58	บ่อขยะทต.บัวลาย	บ้านศาลาดิน หมู่7 ต.โนนจาน อ.บัวลาย จ.นครราชสีมา	ทต.บัวลาย	นครราชสีมา	2539	Open Dump	ไม่ถูกต้อง	48	ภาคอีสาน	232638	1736571	0	2.60
59	บ่อขยะทม.บัวใหญ่	ทางหลวง 202 ต.กุดจอก อ.บัวใหญ่ จ.นครราชสีมา	ทม.บัวใหญ่	นครราชสีมา	2500	Open Dump	ไม่ถูกต้อง	48	ภาคอีสาน	229061	1721748	0	18.90

ลำดับที่	ชื่อสถานที่กำจัดขยะมูลฝอย	ที่อยู่	ผู้ดำเนินการ	จังหวัด	ปีที่เปิดดำเนินการ	กระบวนการ	ความถูกต้องของการดำเนินการ	พิกัดสถานที่กำจัดขยะมูลฝอย				ผู้ทิ้งร่วม	ปริมาณขยะที่เข้าระบบ (ตัน/วัน)
								โซน	ภูมิภาค	พิกัด X	พิกัด Y		
60	บ่อขยะทต.หนองบัวสะอาด	โคกหนองขี้หิน หมู่ 6 ต.หนองบัวสะอาด อ.บัวใหญ่ จ.นครราชสีมา	ทต.หนองบัวสะอาด	นครราชสีมา	2549	Open Dump	ไม่ถูกต้อง	48	ภาคอีสาน	205376	1727687	0	4.00
61	บ่อขยะทต.หนองบัวสะอาด	ป่าชุมชนหลังเทศบาล หมู่ 3 ต.หนองบัวสะอาด อ.บัวใหญ่ จ.นครราชสีมา	ทต.หนองบัวสะอาด	นครราชสีมา	2549	Open Dump	ไม่ถูกต้อง	48	ภาคอีสาน	210266	1726199	0	3.27
62	บ่อขยะอบต.ขุนทอง (อ.บัวใหญ่)	บ้านโสกน้ำขุ่น ม.8 ถ.นิเวศรัตน์ ตงโนนสำราญ อ.แก้งสนามนาง จ.นครราชสีม	อบต.ขุนทอง (อ.บัวใหญ่)	นครราชสีมา	2547	Open Dump	ไม่ถูกต้อง	48	ภาคอีสาน	213360	1738080	7	-
63	บ่อขยะทต.บ้านเหลื่อม	บ้านดอนตะหนิน ม.2 ต.โคกกระเบื้อง อ.บ้านเหลื่อม จ.นครราชสีมา	ทต.บ้านเหลื่อม	นครราชสีมา	2555	Open Dump	ไม่ถูกต้อง	48	ภาคอีสาน	191346	1725429	1	4.00
64	บ่อขยะทต.ประทาย	บ้านดอนกลาง หมู่ 12 ต.กระทุ่มราย อ.ประทาย จ.นครราชสีมา	ทต.ประทาย	นครราชสีมา	2548	Open Dump	ไม่ถูกต้อง	48	ภาคอีสาน	249926	1715302	2	7.60
65	บ่อขยะอบต.หนองพลวง	หมู่ 5 ต.หนองพลวง อ.ประทาย จ.นครราชสีมา	อบต.หนองพลวง	นครราชสีมา	2540	Open Dump	ไม่ถูกต้อง	48	ภาคอีสาน	254397	1723567	0	0.00
66	บ่อขยะอบต.หนองพลวง	บ้านดอนกอก หมู่ 2 ต.หนองพลวง อ.ประทาย จ.นครราชสีมา	อบต.หนองพลวง	นครราชสีมา	2550	Open Dump	ไม่ถูกต้อง	48	ภาคอีสาน	252103	1723795	0	0.00
67	บ่อขยะอบต.หนองพลวง	บ้านหนองขาม หมู่ 10 ต.หนองพลวง อ.ประทาย จ.นครราชสีมา	อบต.หนองพลวง	นครราชสีมา	2556	Open Dump	ไม่ถูกต้อง	48	ภาคอีสาน	255041	1727077	0	0.00
68	บ่อขยะอบต.หันห้วยทราย	บ้านหนองช่องแมว หมู่ 2 ต.หันห้วยทราย อ.ประทาย จ.นครราชสีมา	อบต.หันห้วยทราย	นครราชสีมา	2553	Open Dump	ไม่ถูกต้อง	48	ภาคอีสาน	245541	1728748	0	2.60
69	บ่อขยะอบต.หันห้วยทราย	บ้านเพ็ดน้อย หมู่ 3 ต.หันห้วยทราย อ.ประทาย จ.นครราชสีมา	อบต.หันห้วยทราย	นครราชสีมา	2553	Open Dump	ไม่ถูกต้อง	48	ภาคอีสาน	247112	1727056	0	2.50
70	บ่อขยะอบต.วังไม้แดง	บ้านโคกพระ หมู่ 2 ต.วังไม้แดง อ.ประทาย จ.นครราชสีมา	อบต.วังไม้แดง	นครราชสีมา	2546	Open Dump	ไม่ถูกต้อง	48	ภาคอีสาน	248997	1735531	0	1.50
71	บ่อขยะอบต.วังไม้แดง	บ้านหนองโตน หมู่ 10 ต.วังไม้แดง อ.ประทาย จ.นครราชสีมา	อบต.วังไม้แดง	นครราชสีมา	2549	Open Dump	ไม่ถูกต้อง	48	ภาคอีสาน	248961	1736970	0	0.00
72	บ่อขยะอบต.วังไม้แดง	บ้านโนนงิ้ว หมู่ 5 ต.วังไม้แดง อ.ประทาย จ.นครราชสีมา	อบต.วังไม้แดง	นครราชสีมา	2549	Open Dump	ไม่ถูกต้อง	48	ภาคอีสาน	242956	1739072	0	0.00
73	บ่อขยะอบต.วังไม้แดง	บ้านอุ่มจาน หมู่ 4 ต.วังไม่แดง อ.ประทาย จ.นครราชสีมา	อบต.วังไม้แดง	นครราชสีมา	2549	Open Dump	ไม่ถูกต้อง	48	ภาคอีสาน	244058	1740206	0	0.00
74	บ่อขยะอบต.วังไม้แดง	บ้านศึมหญ้านาง หมู่ 3 ต.วังไม้แดง อ.ประทาย จ.นครราชสีมา	อบต.วังไม้แดง	นครราชสีมา	2549	Open Dump	ไม่ถูกต้อง	48	ภาคอีสาน	244605	1733780	0	0.00
75	บ่อขยะอบต.วังไม้แดง	บ้านโคกสี หมู่ 1 ต.วังไม้แดง อ.ประทาย จ.นครราชสีมา	อบต.วังไม้แดง	นครราชสีมา	2549	Open Dump	ไม่ถูกต้อง	48	ภาคอีสาน	245032	1736572	0	0.00
76	บ่อขยะอบต.โนนเพ็ด	บ้านโนนเพ็ด หมู่ 5 ต.โนนเพ็ด อ.ประทาย จ.นครราชสีมา	อบต.โนนเพ็ด	นครราชสีมา	2549	Open Dump	ไม่ถูกต้อง	48	ภาคอีสาน	252093	1734441	0	0.00
77	บ่อขยะอบต.ดอนมัน	บ้านโนนเขวา หมู่ 5 ต.ดอนมัน อ.ประทาย จ.นครราชสีมา	อบต.ดอนมัน	นครราชสีมา	2556	Open Dump	ไม่ถูกต้อง	48	ภาคอีสาน	266217	1711411	0	0.50
78	บ่อขยะทม.เมืองปัก	บ้านวังคู่ ม.2 ต.เมืองปัก อ.ปักธงชัย จ.นครราชสีมา	ทม.เมืองปัก	นครราชสีมา	2523	Open Dump	ไม่ถูกต้อง	48	ภาคอีสาน	180734	1631021	0	15.00
79	บ่อขยะทต.ตะขบ	หมู่ 1 ต.ตะขบ อ.ปักธงชัย จ.นครราชสีมา	ทต.ตะขบ	นครราชสีมา	2523	Open Dump	ไม่ถูกต้อง	48	ภาคอีสาน	180734	1631021	0	5.00
80	บ่อขยะทต.พิมาย	บ้านน้อย หมู่ 15 ต.ในเมือง อ.พิมาย จ.นครราชสีมา	ทต.พิมาย	นครราชสีมา	2542	Open Dump	ไม่ถูกต้อง	48	ภาคอีสาน	231810	1686923	0	10.00
81	บ่อขยะทต.รังกาใหญ่	หมู่ 19 ต.รังกาใหญ่ อ.พิมาย จ.นครราชสีมา	ทต.รังกาใหญ่	นครราชสีมา	2541	Open Dump	ไม่ถูกต้อง	48	ภาคอีสาน	238543	1683051	0	15.00
82	บ่อขยะอบต.โบสถ์	บ้านหนองปึง หมู่ 15 ต.โบสถ์ อ.พิมาย จ.นครราชสีมา	อบต.โบสถ์	นครราชสีมา	2554	Open Dump	ไม่ถูกต้อง	48	ภาคอีสาน	246300	1681806	0	17.80
83	บ่อขยะอบต.ในเมือง	บ้านดอนแซะ หมู่ 9 ต.ในเมือง อ.พิมาย จ.นครราชสีมา	อบต.ในเมือง	นครราชสีมา	2554	Open Dump	ไม่ถูกต้อง	48	ภาคอีสาน	229841	1678419	0	10.00
84	บ่อขยะทน. นครราชสีมา	หมู่ 3 ถนนราชสีมา-โชคชัย ต.โพธิ์กลาง อ.เมือง จ.นครราชสีมา	ทน. นครราชสีมา	นครราชสีมา	2554	Sanitary Landfill	ถูกต้อง	48	ภาคอีสาน	193127	1649494	174	403.84
85	บ่อขยะทต.จอหอ	บ้านสนวน หมู่ 4 ต.หนองไข่น้ำ อ.เมือง จ.นครราชสีมา	ทต.จอหอ	นครราชสีมา	2547	Open Dump	ไม่ถูกต้อง	48	ภาคอีสาน	197469	1674314	27	47.20
86	บ่อขยะทต.เมืองยาง	บ้านทุ่งสว่าง ต.เมืองยาง อ.เมืองยาง จ.นครราชสีมา	ทต.เมืองยาง	นครราชสีมา	2555	Open Dump	ไม่ถูกต้อง	48	ภาคอีสาน	273322	1709013	0	1.30
87	บ่อขยะทต.ขุย	บ้านหนองโปง หมู่ 3 ต.ขุย อ.ลำทะเมนชัย จ.นครราชสีมา	ทต.ขุย	นครราชสีมา	2554	Open Dump	ไม่ถูกต้อง	48	ภาคอีสาน	274506	1696895	7	13.00
88	บ่อขยะอบต.ลาดบัวขาว	บ้านโนนแต้ หมู่ 7 ต.ลาดบัวขาว อ.สีคิ้ว จ.นครราชสีมา	อบต.ลาดบัวขาว	นครราชสีมา	2535	Open Dump	ไม่ถูกต้อง	48	ภาคอีสาน	197469	1674314	0	7.40
89	บ่อขยะทต.สีดา	หมู่ 1 ต.โพนทอง อ.สีดา จ.นครราชสีมา	ทต.สีดา	นครราชสีมา	2555	Open Dump	ไม่ถูกต้อง	48	ภาคอีสาน	236691	1721941	0	4.50
90	บ่อขยะอบต.นากลาง	บ้านนากลาง หมู่1 ต.นากลาง อ.สูงเนิน จ.นครราชสีมา	อบต.นากลาง	นครราชสีมา	2548	Open Dump	ไม่ถูกต้อง	48	ภาคอีสาน	168373	1647656	0	3.30

ลำดับที่	ชื่อสถานที่กำจัดขยะมูลฝอย	ที่อยู่	ผู้ดำเนินการ	จังหวัด	ปีที่เปิดดำเนินการ	กระบวนการ	ความถูกต้องของการดำเนินการ	พิกัดสถานที่กำจัดขยะมูลฝอย				ผู้ทิ้งร่วม	ปริมาณขยะที่เข้าระบบ (ตัน/วัน)
								โซน	ภูมิภาค	พิกัด X	พิกัด Y		
91	บ่อขยะอบต.โนนค่า	บ้านโนนค่า หมู่ที่ 3 ต.โนนค่า อ.สูงเนิน จ.นครราชสีมา	อบต.โนนค่า	นครราชสีมา	2542	Open Dump	ไม่ถูกต้อง	48	ภาคอีสาน	162292	1655175	0	0.50
92	บ่อขยะทต.โนนสมบูรณ์	บ้านห้วยหินพัฒนา หมู่9 ต.โนนสมบูรณ์ อ.เสิงสาง จ.นครราชสีมา	ทต.โนนสมบูรณ์	นครราชสีมา	2542	Open Dump	ไม่ถูกต้อง	48	ภาคอีสาน	221432	1589023	0	4.50
93	บ่อขยะทต.เสิงสาง	บ้านบัวหลวง หมู่ 3 ต.เสิงสาง อ.เสิงสาง จ.นครราชสีมา	ทต.เสิงสาง	นครราชสีมา	2540	Open Dump	ไม่ถูกต้อง	48	ภาคอีสาน	225536	1596678	0	10.00
94	บ่อขยะทต.หนองหัวแรด	บ้านหนองหิน หมู่ 10 ต.หนองหัวแรด อ.หนองบุญนาก จ.นครราชสีมา	ทต.หนองหัวแรด	นครราชสีมา	2553	Open Dump	ไม่ถูกต้อง	48	ภาคอีสาน	213625	1626508	0	8.90
95	บ่อขยะทต.แหลมทอง	บ้านหนองจาน หมู่ 2 ต.แหลมทอง อ.หนองบุญนาก จ.นครราชสีมา	ทต.แหลมทอง	นครราชสีมา	2550	Open Dump	ไม่ถูกต้อง	48	ภาคอีสาน	211312	1635030	0	5.70
96	บ่อขยะอบต.ไทยเจริญ	บ้านโนนสะอาด หมู่ 7 ต.ไทยเจริญ อ.หนองบุญนาก จ.นครราชสีมา	อบต.ไทยเจริญ	นครราชสีมา	2550	Open Dump	ไม่ถูกต้อง	48	ภาคอีสาน	227629	1629375	0	2.60
97	บ่อขยะทต.ห้วยแถลง	บ้านหนองเครือวัลย์ หมู่ 12 ต.ห้วยแถลง อ.ห้วยแถลง จ.นครราสีมา	ทต.ห้วยแถลง	นครราชสีมา	2536	Open Dump	ไม่ถูกต้อง	48	ภาคอีสาน	245595	1654034	0	14.00
98	บ่อขยะทต.หินดาด	บ้านป่าอ่าง หมู่ 10 ต.หินดาด อ.ห้วยแถลง จ.นครราสีมา	ทต.หินดาด	นครราชสีมา	2527	Open Dump	ไม่ถูกต้อง	48	ภาคอีสาน	239888	1661507	0	2.20
99	บ่อขยะอบต.หนองสรวง	บ้านหนองสรวงสันติสุข ม.9 ต.หนองสรวง อ.ขามทะเลสอ จ.นครราชสีมา	อบต.หนองสรวง	นครราชสีมา	2546	Open Dump	ไม่ถูกต้อง	47	ภาคอีสาน	811594	1669382	0	5.00

แผนที่แสดงตำแหน่งที่ตั้งสถานที่กำจัดขยะมูลฝอย จังหวัดศรีสะเกษ

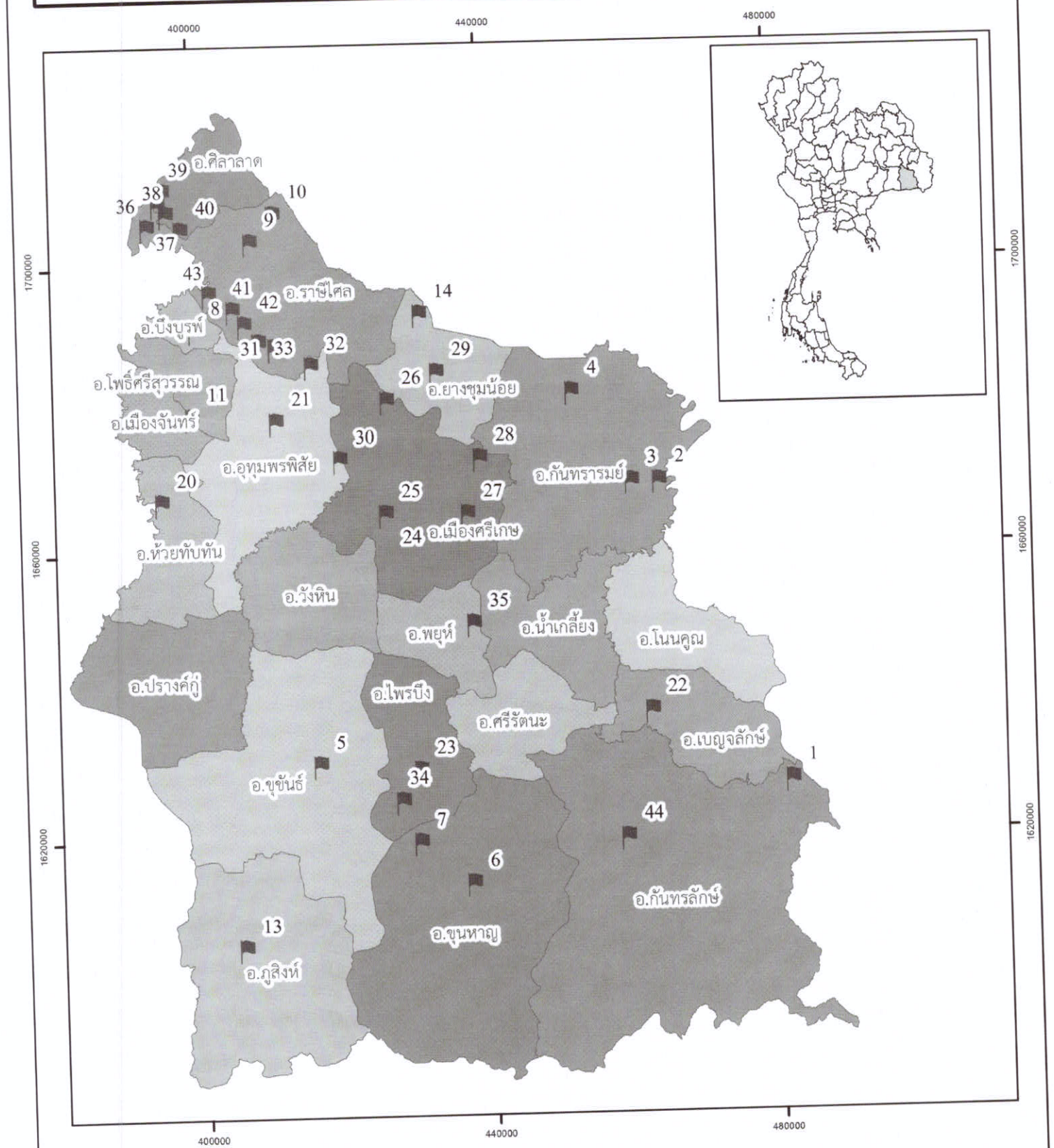

สัญลักษณ์

- ตำแหน่งสถานที่กำจัดขยะมูลฝอย
- แนวเขตอำเภอ

N W E S

0 5,000 10,000 20,000 30,000 40,000 Meters

กรมควบคุมมลพิษ
POLLUTION CONTROL DEPARTMENT
ส่วนขยะมูลฝอยและสิ่งปฏิกูล
สำนักจัดการกากของเสียและสารอันตราย กรมควบคุมมลพิษ
กระทรวงทรัพยากรธรรมชาติและสิ่งแวดล้อม

สถานที่กำจัดขยะมูลฝอยจังหวัดศรีสะเกษ ปี 2557

ลำดับที่	ชื่อสถานที่กำจัดขยะมูลฝอย	ที่อยู่	ผู้ดำเนินการ	จังหวัด	ปีที่เปิดดำเนินการ	กระบวนการ	ความถูกต้องของการดำเนินการ	พิกัดสถานที่กำจัดขยะมูลฝอย				ผู้ทิ้งร่วม	ปริมาณขยะที่เข้าระบบ (ตัน/วัน)
								โซน	ภูมิภาค	พิกัด X	พิกัด Y		
1	บ่อขยะอบต.กุดเสลา	ที่สาธารณะโคกทำเล บ้านทุ่งสว่าง หมู่ 6 ต.กุดเสลา อ.กันทรลักษ์	อบต.กุดเสลา	ศรีสะเกษ	2550	Open Dump	ไม่ถูกต้อง	48	ภาคอีสาน	482041	1626889	0	6.61
2	บ่อขยะอบต.โนนสัง	หมู่ที่ 13 ต. โนนสังข์ อ.กันทรารมณ์ จ.ศรีสะเกษ	อบต.โนนสัง	ศรีสะเกษ	2556	Open Dump	ไม่ถูกต้อง	48	ภาคอีสาน	464448	1668838	0	3.00
3	บ่อขยะอบต.โนนสัง	บ้านโนนผึ้ง หมู่ที่ 1,10 ต.โนนสังข์ อ.กันทรารมณ์ จ.ศรีสะเกษ	อบต.โนนสัง	ศรีสะเกษ	N/A	Open Dump	ไม่ถูกต้อง	48	ภาคอีสาน	460665	1668857	0	3.47
4	บ่อขยะอบต.เมืองน้อย	หมู่ที่ 7 ต.เมืองน้อย อ.กันทรารมณ์ จ.ศรีสะเกษ	อบต.เมืองน้อย	ศรีสะเกษ	2548	Open Dump	ไม่ถูกต้อง	48	ภาคอีสาน	452592	1681464	0	6.50
5	บ่อขยะทต.ขุขันธ์	ตำบลห้วยเหนือ อ.ขุขันธ์ จ.ศรีสะเกษ	ทต.ขุขันธ์	ศรีสะเกษ	2544	Open Dump	ไม่ถูกต้อง	48	ภาคอีสาน	416392	1630026	1	19.83
6	บ่อขยะทต.ขุนหาญ	หมู่ที่3 ต.โนนสูง อ.ขุนหาญ จ.ศรีสะเกษ	ทต.ขุนหาญ	ศรีสะเกษ	2542	Open Dump	ไม่ถูกต้อง	48	ภาคอีสาน	437361	1613218	1	12.06
7	บ่อขยะทต.โพธิ์กระสังข์	ที่สาธารณะหนองตาโคก หมู่ที่ 11 บ้านแต้	ทต.โพธิ์กระสังข์	ศรีสะเกษ	2554	Open Dump	ไม่ถูกต้อง	48	ภาคอีสาน	430116	1619082	0	4.00
8	บ่อขยะทต.บึงบูรพ์	บ้านค้อ หมู่ 6 ตำบลเป๊าะ อ.บึงบูรพ์ จ.สรีสะเกษ	ทต.บึงบูรพ์	ศรีสะเกษ	2546	Open Dump	ไม่ถูกต้อง	48	ภาคอีสาน	400485	1690962	0	5.60
9	บ่อขยะอบต.ตู่	หมู่ที่ 2,8,13 ต.ตู่ อ.ราษีไศล จ.ศรีสะเกษ	อบต.ตู่	ศรีสะเกษ	2552	Open Dump	ไม่ถูกต้อง	48	ภาคอีสาน	408288	1703105	0	3.34
10	บ่อขยะอบต.ตู่	บ้านกระเดา หมู่ที่ 12 ต.ตู่ อ.ราษีไศล จ.ศรีสะเกษ	อบต.ตู่	ศรีสะเกษ	2552	Open Dump	ไม่ถูกต้อง	48	ภาคอีสาน	411548	1706917	0	3.34
11	บ่อขยะทต.โดด	บ้านหนองกกยูง หมู่ที่ 10 ต.โดด อ.โพธิ์ศรีสุวรรณ	ทต.โดด	ศรีสะเกษ	2549	Open Dump	ไม่ถูกต้อง	48	ภาคอีสาน	399765	1678801	0	3.00
12	บ่อขยะทต.ไพรบึง	บ้านโพธิ์ไทร ม. 20 ตำบลไพรบึง อำเภอไพรบึง	ทต.ไพรบึง	ศรีสะเกษ	2549	Open Dump	ไม่ถูกต้อง	48	ภาคอีสาน	430386	1629007	0	5.00
13	บ่อขยะอบต.ตึกชู	บ้านคลองสาน หมู่ที่ 15 ต.ห้วยตึ๊กชู อ.ภูสิงห์ ศรีสะเกษ	อบต.ตึกชู	ศรีสะเกษ	2547	Open Dump	ไม่ถูกต้อง	48	ภาคอีสาน	405493	1604565	0	8.32
14	บ่อขยะอบต.โนนคูณ	บ้านโนนคูณหมู่ที่ 2 ต.โนนคูณ อ.ยางชุมน้อย จ.ศรีสะเกษ	อบต.โนนคูณ	ศรีสะเกษ	2549	Open Dump	ไม่ถูกต้อง	48	ภาคอีสาน	431564	1692648	0	6.06
15	บ่อขยะอบต.หนองอึ่ง	บ้านหนองบัวหลวง หมู่ที่ 16 ต.หนองอึ่ง อ.ราษีไศล จ.ศรีสะเกษ	อบต.หนองอึ่ง	ศรีสะเกษ	2546	Open Dump	ไม่ถูกต้อง	48	ภาคอีสาน	409262	1689019	0	2.44
16	บ่อขยะอบต.หนองอึ่ง	บ้านโต่งโต้น ม.4 ตำบลหนองอึ่ง อ.ราษีไศล จ.ศรีสะเกษ	อบต.หนองอึ่ง	ศรีสะเกษ	2546	Open Dump	ไม่ถูกต้อง	48	ภาคอีสาน	411475	1688296	0	2.44
17	บ่อขยะอบต.หนองบัวดง	บ้านโนนสมบูรณ์ หมู่ที่ 2 ต.หนองบัวดง อ.ศิลาลาด จ.ศรีสะเกษ	อบต.หนองบัวดง	ศรีสะเกษ	2556	Open Dump	ไม่ถูกต้อง	48	ภาคอีสาน	396777	1707204	0	1.35
18	บ่อขยะอบต.หนองบัวดง	บ้านหนองบัวดง หมู่ที่ 6 ต.หนองบัว อ.ศิลาลาด จ.ศรีสะเกษ	อบต.หนองบัวดง	ศรีสะเกษ	2556	Open Dump	ไม่ถูกต้อง	48	ภาคอีสาน	395721	1708621	0	1.35
19	บ่อขยะอบต.หนองบัวดง	บ้านหนองจอก หมู่ที่ 7,2 ต.หนองบัว อ.ศิลาลาด จ.ศรีสะเกษ	อบต.หนองบัวดง	ศรีสะเกษ	2548	Open Dump	ไม่ถูกต้อง	48	ภาคอีสาน	396305	1710283	0	1.35
20	บ่อขยะทต.ห้วยทับทัน	บ้านยกพอก หมู่ที่ 3 ต.ห้วยทับทัน อ.ห้วยทับทัน จ.ศรีสะเกษ	ทต.ห้วยทับทัน	ศรีสะเกษ	2536	Open Dump	ไม่ถูกต้อง	48	ภาคอีสาน	395255	1666947	1	2.01
21	บ่อขยะเทศบาลกำแพง	บ้านสมอ ตำบลโพธิ์ชัย อุทุมพรพิสัย จ.ศรีสะเกษ	เทศบาลกำแพง	ศรีสะเกษ	2547	Open Dump	ไม่ถูกต้อง	48	ภาคอีสาน	411388	1677947	0	4.11
22	บ่อขยะอบต.เสียว	หมู่ที่ 9 ต.เสียว อ.เบญจลักษ์ จ.ศรีสะเกษ	อบต.เสียว	ศรีสะเกษ	2549	Open Dump	ไม่ถูกต้อง	48	ภาคอีสาน	462803	1636883	0	3.68
23	บ่อขยะทต.ไพรบึง	บ้านโพธิ์ไทร ม. 20 ตำบลไพรบึง อำเภอไพรบึง	ทต.ไพรบึง	ศรีสะเกษ	2549	Open Dump	ไม่ถูกต้อง	48	ภาคอีสาน	430386	1629007	0	5.00
24	บ่อขยะทม.ศรีสะเกษ	บ้านหนองสาด ต.หนองครก อ.เมือง จ.ศรีสะเกษ	ทม.ศรีสะเกษ	ศรีสะเกษ	2544	anitary/Engineer Land	ถูกต้อง	48	ภาคอีสาน	426343	1664842	20	71.13
25	บ่อขยะอบจ.ศรีสะเกษ	บ้านหนองสาด ต.หนองครก อ.เมือง จ.ศรีสะเกษ	อบจ.ศรีสะเกษ	ศรีสะเกษ	2544	anitary/Engineer Land	ถูกต้อง	48	ภาคอีสาน	426343	1664842	20	71.13
26	บ่อขยะทต.น้ำคำ	หมู่ที่ 10 บ้านหัวนา ต.น้ำคำ อ.เมือง จ.ศรีสะเกษ	ทต.น้ำคำ	ศรีสะเกษ	2546	Open Dump	ไม่ถูกต้อง	48	ภาคอีสาน	426798	1680596	0	6.12
27	บ่อขยะอบต.ตะดอบ	บ้านตะดอบ หมู่ที่ 1 ต.ตะดอบ อ.เมือง จ.ศรีสะเกษ	อบต.ตะดอบ	ศรีสะเกษ	2552	Open Dump	ไม่ถูกต้อง	48	ภาคอีสาน	437763	1664647	0	6.00

ลำดับที่	ชื่อสถานที่กำจัดขยะมูลฝอย	ที่อยู่	ผู้ดำเนินการ	จังหวัด	ปีที่เปิดดำเนินการ	กระบวนการ	ความถูกต้องของการดำเนินการ	พิกัดสถานที่กำจัดขยะมูลฝอย				ผู้ทิ้งร่วม	ปริมาณขยะที่เข้าระบบ (ตัน/วัน)
								โซน	ภูมิภาค	พิกัด X	พิกัด Y		
28	บ่อขยะอบต.โพนเขวา	บ้านโพนเขวา หมู่ที่2 ต.โพนเขวา อ.เมือง จ.ศรีสะเกษ	อบต.โพนเขวา	ศรีสะเกษ	2543	Open Dump	ไม่ถูกต้อง	48	ภาคอีสาน	439608	1672426	0	12.95
29	บ่อขยะทต.ยางชุมน้อย	หมู่ที่ 8 ต.ยางชุมน้อย อ.ยางชุมน้อย จ.ศรีสะเกษ	ทต.ยางชุมน้อย	ศรีสะเกษ	2540	Open Dump	ไม่ถูกต้อง	48	ภาคอีสาน	433804	1684476	0	5.99
30	บ่อขยะอบต.ขะยูง	หมู่ที่ 11 ต.ขะยูง อ.อุทุมพิสัย จ.ศรีสะเกษ	อบต.ขะยูง	ศรีสะเกษ	2550	Open Dump	ไม่ถูกต้อง	48	ภาคอีสาน	420121	1672501	0	4.90
31	บ่อขยะอบต.หนองอึ่ง	บ้านหนองบัวหลวง หมู่ที่ 16 ต.หนองอึ่ง อ.ราษีไศล จ.ศรีสะเกษ	อบต.หนองอึ่ง	ศรีสะเกษ	N/A	Open Dump	ไม่ถูกต้อง	48	ภาคอีสาน	1056388	1694670	0	2.44
32	บ่อขยะอบต.หนองอึ่ง	โนนไทย ตั้งอยู่ที่ บ้านกอกแก้ว หมู่ 10 ต.หนองอึ่ง อ.ราษีไศล จ.ศรีสะ	อบต.หนองอึ่ง	ศรีสะเกษ	N/A	Open Dump	ไม่ถูกต้อง	48	ภาคอีสาน	1061362	1692250	0	2.44
33	บ่อขยะอบต.หนองอึ่ง	บ้านโต่งโต้น ม.4 ตำบลหนองอึ่ง อ.ราษีไศล จ.ศรีสะเกษ	อบต.หนองอึ่ง	ศรีสะเกษ	N/A	Open Dump	ไม่ถูกต้อง	48	ภาคอีสาน	1054087	1695384	0	2.44
34	ทต.สำโรงพลัน	ป่าหนองเสม็ด บ้านสังกัน หมู่ 9 ต.สำโรงพลัน อ.ไพรบึง จ.ศรีษะเกษ	ทต.สำโรงพลัน	ศรีสะเกษ	N/A	Open Dump	ไม่ถูกต้อง	48	ภาคอีสาน	1074458	1631505	0	1.50
35	อบต.ตำแย	ป่าช้า บ.หนองนาทอง หมู่ 14 ต.ตำแย อ.พยุห์ จ.ศรีสะเกษ	อบต.ตำแย	ศรีสะเกษ	N/A	Open Dump	ไม่ถูกต้อง	48	ภาคอีสาน	1084297	1656513	0	1.00
36	อบต.ด่าน	ที่สาธารณะประโยชน์ หมู่ 2 บ้านหนองบ่อ ต.ด่าน อ.ราศีไศล จ.ศรีสะ	อบต.ด่าน	ศรีสะเกษ	N/A	Open Dump	ไม่ถูกต้อง	48	ภาคอีสาน	1038493	1711438	0	0.95
37	อบต.ด่าน	ที่สาธารณะประโยชน์ หมู่ 10 บ้านด่าน ต.ด่าน อ.ราศรีไศล จ.ศรีสะเก	อบต.ด่าน	ศรีสะเกษ	N/A	Open Dump	ไม่ถูกต้อง	48	ภาคอีสาน	1039954	1714698	0	0.95
38	อบต.ด่าน	ที่สาธารณประโยชน์ หมู่ 1 บ้านด่าน ต.ด่าน อ.ราศีไศล จ.ศรีสะเกษ	อบต.ด่าน	ศรีสะเกษ	N/A	Open Dump	ไม่ถูกต้อง	48	ภาคอีสาน	1041076	1713280	0	0.95
39	อบต.ด่าน	ที่สาธารณประโยน์ หมู่ 9 บ้านด่าน ต.ด่าน อ.ราศีไศล จ.ศรีสะเกษ	อบต.ด่าน	ศรีสะเกษ	N/A	Open Dump	ไม่ถูกต้อง	48	ภาคอีสาน	1040568	1716412	0	0.95
40	อบต.ด่าน	ที่สาธารณะประโยชน์ หมู่ 8 บ้านโนนสังข์ ต.ด่าน อ.ราษีไศล จ.ศรีสะเ	อบต.ด่าน	ศรีสะเกษ	N/A	Open Dump	ไม่ถูกต้อง	48	ภาคอีสาน	1043129	1711078	0	0.95
41	บ่อขยะเทศบาลตำบลบัวหุ่ง	ป่าสาธารณะ หมู่ 7 ต.บัวหุ่ง อ.ราษีไศล จ.ศรีสะเกษ	เทศบาลตำบลบัวหุ่ง	ศรีสะเกษ	N/A	Open Dump	ไม่ถูกต้อง	48	ภาคอีสาน	1050461	1699972	0	0.86
42	บ่อขยะเทศบาลตำบลบัวหุ่ง	ป่าชุมชนโนนชาด หมู่ 9 ต.บัวหุ่ง อ.ราษีไศล จ.ศรีสะเกษ	เทศบาลตำบลบัวหุ่ง	ศรีสะเกษ	N/A	Open Dump	ไม่ถูกต้อง	48	ภาคอีสาน	1052075	1697935	0	0.86
43	บ่อขยะเทศบาลตำบลบัวหุ่ง	ที่สาธารณะประโยชน์ หมู่ 17 ต.บัวหุ่ง อ.ราษีไศล จ.ศรีสะเกษ	เทศบาลตำบลบัวหุ่ง	ศรีสะเกษ	N/A	Open Dump	ไม่ถูกต้อง	48	ภาคอีสาน	1047102	1702142	0	0.86
44	บ่อขยะทม.กันทรลักษ์	ป่าไม่พัฒนา หมู่ที่ 7 ต.หนองหญ้าลาด อ.กันทรลักษณ์ จ.ศรีสะเกษ	ทม.กันทรลักษ์	ศรีสะเกษ	2556	Open Dump	ไม่ถูกต้อง	48	ภาคอีสาน	459051	1619306	0	20.65

แผนที่แสดงตำแหน่งที่ตั้งสถานที่กำจัดขยะมูลฝอย จังหวัดบุรีรัมย์

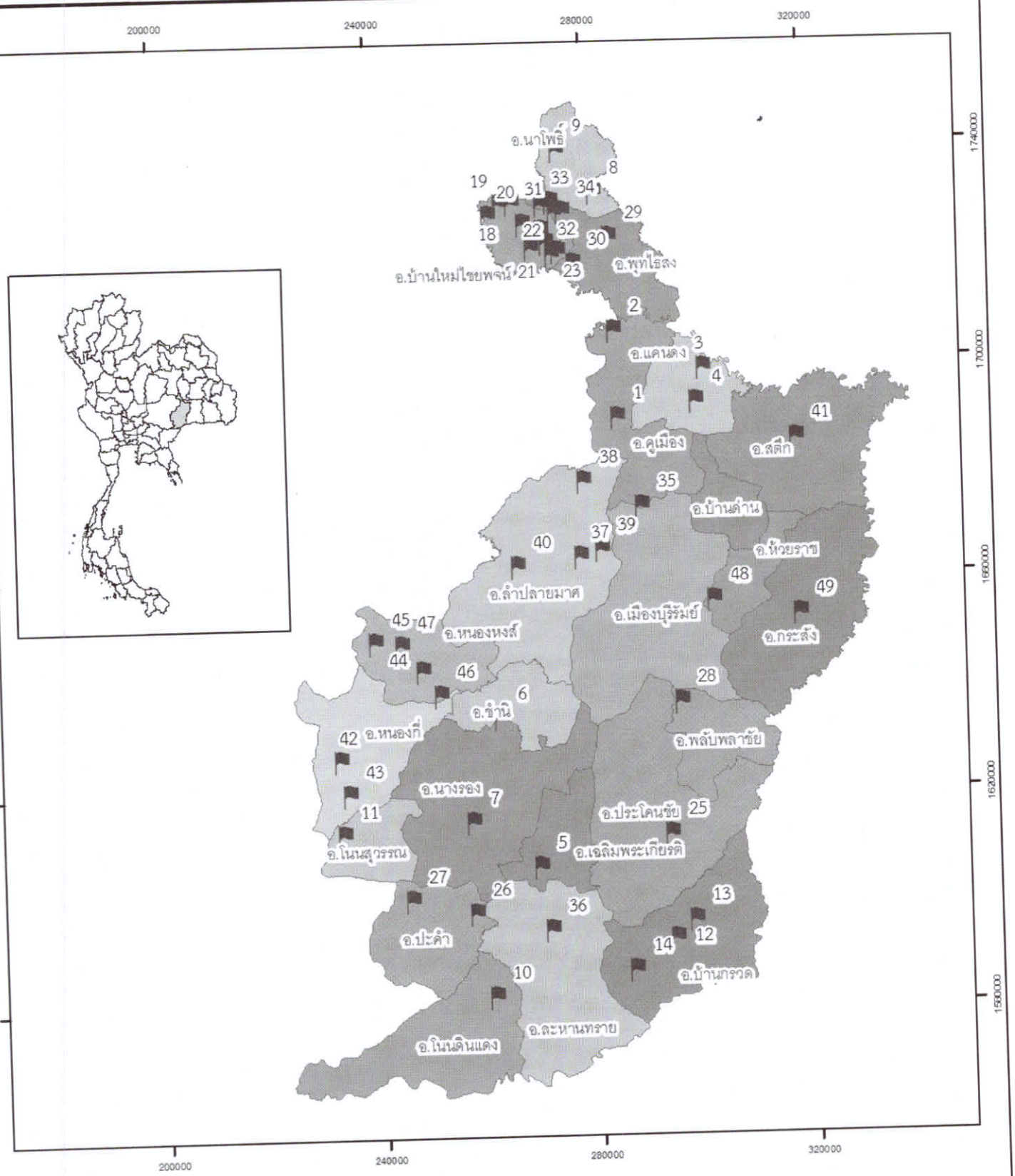

สัญลักษณ์

- ตำแหน่งสถานที่กำจัดขยะมูลฝอย
- แนวเขตอำเภอ

กรมควบคุมมลพิษ
POLLUTION CONTROL DEPARTMENT
ส่วนขยะมูลฝอยและสิ่งปฏิกูล
สำนักจัดการการกากของเสียและสารอันตราย กรมควบคุมมลพิษ
กระทรวงทรัพยากรธรรมชาติและสิ่งแวดล้อม

สถานที่กำจัดขยะมูลฝอยจังหวัดบุรีรัมย์ ปี 2557

ลำดับที่	ชื่อสถานที่กำจัดขยะมูลฝอย	ที่อยู่	ผู้ดำเนินการ	จังหวัด	ปีที่เปิดดำเนินการ	กระบวนการ	ความถูกต้องของการดำเนินการ	พิกัดสถานที่กำจัดขยะมูลฝอย				ผู้ทิ้งร่วม	ปริมาณขยะที่เข้าระบบ (ตัน/วัน)
								โซน	ภูมิภาค	พิกัด X	พิกัด Y		
1	บ่อขยะทต.คูเมือง	บ้านคูเมือง หมู่ 6 ต.คูเมือง อ.คูเมือง จ.บุรีรัมย์	ทต.คูเมือง	บุรีรัมย์	2534	Open Dump	ไม่ถูกต้อง	48	ภาคอีสาน	285841	1688858	0	5.19
2	บ่อขยะอบต.บ้านแพ	บ้านเบาน้อย หมู่ 2 ต.บ้านแพ อ.คูเมือง จ.บุรีรัมย์	อบต.บ้านแพ	บุรีรัมย์	2556	Open Dump	ไม่ถูกต้อง	48	ภาคอีสาน	285532	1704942	1	8.43
3	บ่อขยะทต.แคนดง	บ้านโคกเก่า ต.แคนดง อ.แคนดง จ.บุรีรัมย์	ทต.แคนดง	บุรีรัมย์	2543	Open Dump	ไม่ถูกต้อง	48	ภาคอีสาน	301849	1697854	0	5.70
4	บ่อขยะอบต.ดงพลอง	บ้านน้อยโรงงาน หมู่ 10 ต.แคนดง อ.แคนดง จ.บุรีรัมย์	อบต.ดงพลอง	บุรีรัมย์	2553	Open Dump	ไม่ถูกต้อง	48	ภาคอีสาน	300469	1691531	0	4.31
5	บ่อขยะทต.ถาวร	ม.8 บ.ถาวร ต.ถาวร อ.เฉลิมพระเกียรติ จ.บุรีรัมย์	ทต.ถาวร	บุรีรัมย์	2545	Open Dump	ไม่ถูกต้อง	48	ภาคอีสาน	269709	1605715	0	6.01
6	บ่อขยะทต.ชำนิ	บ้านหนองตะเคียน หมู่ 7 ถ.ลำปลายมาศ-นางรอง ต.ชำนิ อ.ชำนิ จ.บุรีรัมย์	ทต.ชำนิ	บุรีรัมย์	2550	Open Dump	ไม่ถูกต้อง	48	ภาคอีสาน	262940	1633542	0	3.85
7	บ่อขยะทต.นางรอง (เช่าที่เอกชน)	ม.9 บ.กระสัง ต.สะเดา อ.นางรอง จ.บุรีรัมย์	ทต.นางรอง (เช่าที่เอกชน)	บุรีรัมย์	2548	Open Dump	ไม่ถูกต้อง	48	ภาคอีสาน	257395	1614123	1	3.85
8	บ่อขยะทต.นาโพธิ์	บ้านหัวข้าว หมู่ 6 ต.ศรีสว่าง อ.นาโพธิ์ จ.บุรีรัมย์	ทต.นาโพธิ์	บุรีรัมย์	2543	Open Dump	ไม่ถูกต้อง	48	ภาคอีสาน	282378	1730443	1	3.18
9	บ่อขยะอบต.บ้านคู	บ้านบง หมู่ 4 ต.บ้านคู อ.นาโพธิ์ จ.บุรีรัมย์	อบต.บ้านคู	บุรีรัมย์	2549	Open Dump	ไม่ถูกต้อง	48	ภาคอีสาน	275716	1738314	0	6.00
10	บ่อขยะทต.โนนดินแดง (ที่เอกชน)	ม.11 บ.ซับตะเฆ่ ต.โนนดินแดง อ.โนนดินแดง จ.บุรีรัมย์	ทต.โนนดินแดง (ที่เอกชน)	บุรีรัมย์	2530	Open Dump	ไม่ถูกต้อง	48	ภาคอีสาน	260807	1581683	1	10.05
11	บ่อขยะอบต.ดงอีจาน (ที่สาธารณะ)	ม.5 ต.ดงอีจาน อ.โนนสุวรรณ จ.บุรีรัมย์	อบต.ดงอีจาน (ที่สาธารณะ)	บุรีรัมย์	2553	Open Dump	ไม่ถูกต้อง	48	ภาคอีสาน	233555	1612036	0	8.00
12	บ่อขยะทต.ตลาดนิคมปราสาท	ม.1 บ.ใหม่ ต.ปราสาท อ.บ้านกรวด จ.บุรีรัมย์	ทต.ตลาดนิคมปราสาท	บุรีรัมย์	2548	Open Dump	ไม่ถูกต้อง	48	ภาคอีสาน	294596	1591968	0	3.41
13	บ่อขยะทต.บ้านกรวด (ที่เอกชน)	บ.สายโทสองเหนือ ต.ปราสาท อ.บ้านกรวด จ.บุรีรัมย์	ทต.บ้านกรวด (ที่เอกชน)	บุรีรัมย์	2541	Open Dump	ไม่ถูกต้อง	48	ภาคอีสาน	298111	1595426	1	11.39
14	บ่อขยะทต.หนองไม้งาม ที่(เอกชน)	ม.10 ต.หนองไม้งาม อ.บ้านกรวด จ.บุรีรัมย์	ทต.หนองไม้งาม ที่(เอกชน)	บุรีรัมย์	2556	Open Dump	ไม่ถูกต้อง	48	ภาคอีสาน	286892	1586297	0	10.00
15	บ่อขยะทต.บ้านใหม่ไชยพจน์	บ้านหัวฝาย หมู่ 4 ต.หนองแวง อ.บ้านใหม่ไชยพจน์ จ.บุรีรัมย์	ทต.บ้านใหม่ไชยพจน์	บุรีรัมย์	2545	Open Dump	ไม่ถูกต้อง	48	ภาคอีสาน	269176	1724693	0	4.00
16	บ่อขยะอบต.กู่สวนแตง	บ้านกู่สวนแตง หมู่ 1 ต.กู่สวนแตง อ.บ้านใหม่ชัยพจน์ จ.บุรีรัมย์	อบต.กู่สวนแตง	บุรีรัมย์	2542	Open Dump	ไม่ถูกต้อง	48	ภาคอีสาน	270608	1720278	0	2.53
17	บ่อขยะอบต.แตงใหญ่	บ้านหนองจิก หมู่ 7 ต.แตงใหญ่ อ.บ้านใหม่ชัยพจน์ จ.บุรีรัมย์	อบต.แตงใหญ่	บุรีรัมย์	2546	Open Dump	ไม่ถูกต้อง	48	ภาคอีสาน	272650	1723617	0	4.00
18	บ่อขยะอบต.ทองหลาง	บ้านหนองหัวศาลา หมู่ 9 ถ.เจนจบทิศ ต.ทองหลาง อ.บ้านใหม่ชัยพจน์ จ.บุรีรัมย์	อบต.ทองหลาง	บุรีรัมย์	2547	Open Dump	ไม่ถูกต้อง	48	ภาคอีสาน	267279	1728624	0	3.34
19	บ่อขยะอบต.ทองหลาง	บ้านหัวหนอง หมู่ 6 ต.ทองหลาง อ.บ้านใหม่ชัยพจน์ จ.บุรีรัมย์	อบต.ทองหลาง	บุรีรัมย์	2550	Open Dump	ไม่ถูกต้อง	48	ภาคอีสาน	264899	1728548	0	3.00
20	บ่อขยะอบต.ทองหลาง	บ้านโนนดินแดง หมู่ 10 ต.ทองหลาง อ.บ้านใหม่ชัยพจน์ จ.บุรีรัมย์	อบต.ทองหลาง	บุรีรัมย์	2550	Open Dump	ไม่ถูกต้อง	48	ภาคอีสาน	262838	1726404	0	3.00
21	บ่อขยะอบต.หนองแวง	บ้านบง หมู่ 9 ต.หนองแวง อ.บ้านใหม่ชัยพจน์ จ.บุรีรัมย์	อบต.หนองแวง	บุรีรัมย์	2555	Open Dump	ไม่ถูกต้อง	48	ภาคอีสาน	274472	1719235	0	4.00
22	บ่อขยะอบต.หนองแวง	บ้านหนองนกคุ่ หมู่ 10 ต.หนองแวง อ.บ้านใหม่ชัยพจน์ จ.บุรีรัมย์	อบต.หนองแวง	บุรีรัมย์	2555	Open Dump	ไม่ถูกต้อง	48	ภาคอีสาน	275589	1719765	0	4.00
23	บ่อขยะอบต.หนองแวง	บ้านแก หมู่ 8 ต.หนองแวง อ.บ้านใหม่ชัยพจน์ จ.บุรีรัมย์	อบต.หนองแวง	บุรีรัมย์	2554	Open Dump	ไม่ถูกต้อง	48	ภาคอีสาน	273500	1721373	0	4.00
24	บ่อขยะอบต.หนองแวง	บ้านหลักศิลา หมู่ 13 ต.หนองแวง อ.บ้านใหม่ชัยพจน์ จ.บุรีรัมย์	อบต.หนองแวง	บุรีรัมย์	2554	Open Dump	ไม่ถูกต้อง	48	ภาคอีสาน	277291	1723028	0	4.00
25	บ่อขยะอบต.ปังกู	ม.9 บ.ห้วยปอ ต.ปังกู อ.ประโคนชัย จ.บุรีรัมย์	อบต.ปังกู	บุรีรัมย์	2527	Open Dump	ไม่ถูกต้อง	48	ภาคอีสาน	294114	1611359	4	20.30
26	บ่อขยะทต.ปะคำ (ที่สาธารณะ)	ม.5 บ.ทุ่งไผ่ ถ.ประชาสามัคคี-บ้านทุ่งไผ่ ต.ปะคำ อ.ปะคำ จ.บุรีรัมย์	ทต.ปะคำ (ที่สาธารณะ)	บุรีรัมย์	2531	Open Dump	ไม่ถูกต้อง	48	ภาคอีสาน	257521	1597141	0	5.00
27	บ่อขยะอบต.โคกมะม่วง	ม.15 บ.บ่อทอง ต.หนองบัว อ.ประคำ จ.บุรีรัมย์	อบต.โคกมะม่วง	บุรีรัมย์	2556	Open Dump	ไม่ถูกต้อง	48	ภาคอีสาน	245811	1599732	0	8.80
28	บ่อขยะอบต.ลำโรง	บ้านตะโกรี หมู่ 3 ต.ลำโรง อ.พลับพลาชัย จ.บุรีรัมย์	อบต.ลำโรง	บุรีรัมย์	2556	Open Dump	ไม่ถูกต้อง	48	ภาคอีสาน	296483	1635933	0	5.24
29	บ่อขยะทต.พุทไธสง	ที่ป่าช้า หมู่ 4 ต.พุทไธสง อ.พุทไธสง จ.บุรีรัมย์	ทต.พุทไธสง	บุรีรัมย์	2539	Open Dump	ไม่ถูกต้อง	48	ภาคอีสาน	285100	1722072	2	19.18

ลำดับที่	ชื่อสถานที่กำจัดขยะมูลฝอย	ที่อยู่	ผู้ดำเนินการ	จังหวัด	ปีที่เปิดดำเนินการ	กระบวนการ	ความถูกต้องของการดำเนินการ	พิกัดสถานที่กำจัดขยะมูลฝอย				ผู้ทิ้งร่วม	ปริมาณขยะที่เข้าระบบ (ตัน/วัน)
								โซน	ภูมิภาค	พิกัด X	พิกัด Y		
30	บ่อขยะอบต.หายโศก	โคกหนองเงิน หมู่ 2 ต.หายโศก อ.พุทไธสง จ.บุรีรัมย์	อบต.หายโศก	บุรีรัมย์	2543	Open Dump	ไม่ถูกต้อง	48	ภาคอีสาน	278370	1717377	0	3.41
31	บ่อขยะอบต.บ้านเป้า	บ้านดอนกลาง หมู่ 3 ต.บ้านเป้า อ.พุทไธสง จ.บุรีรัมย์	อบต.บ้านเป้า	บุรีรัมย์	2550	Open Dump	ไม่ถูกต้อง	48	ภาคอีสาน	275091	1726866	0	1.00
32	บ่อขยะอบต.บ้านเป้า	บ้านสระแก้ว หมู่ 6 ต.บ้านเป้า อ.พุทไธสง จ.บุรีรัมย์	อบต.บ้านเป้า	บุรีรัมย์	2549	Open Dump	ไม่ถูกต้อง	48	ภาคอีสาน	272672	1728289	0	1.00
33	บ่อขยะอบต.บ้านเป้า	บ้านหนองบัวตระใกล้ หมู่ 2 ต.บ้านเป้า อ.พุทไธสง จ.บุรีรัมย์	อบต.บ้านเป้า	บุรีรัมย์	2551	Open Dump	ไม่ถูกต้อง	48	ภาคอีสาน	274366	1728782	0	1.00
34	บ่อขยะอบต.บ้านเป้า	บ้านหนองบัวลอง หมู่ 10 ต.บ้านเป้า อ.พุทไธสง จ.บุรีรัมย์	อบต.บ้านเป้า	บุรีรัมย์	2548	Open Dump	ไม่ถูกต้อง	48	ภาคอีสาน	276504	1726976	0	1.00
35	บ่อขยะทม.บุรีรัมย์	บ้านพระครู หมู่ 10 ถ.บุรีรัมย์-พุทไธสง ต.พระครู อ.เมือง จ.บุรีรัมย์	ทม.บุรีรัมย์	บุรีรัมย์	2543	Sanitary Landfill	ถูกต้อง	48	ภาคอีสาน	290014	1672246	8	70.00
36	บ่อขยะทต.ละหานทราย	ม.10 บ.หนองแตง ต.ละหานทราย อ.ละหานทราย จ.บุรีรัมย์	ทต.ละหานทราย	บุรีรัมย์	2546	Open Dump	ไม่ถูกต้อง	48	ภาคอีสาน	271491	1593850	1	6.93
37	บ่อขยะทต.ทะเมนชัย	หมู่ 3 ต.ทะเมนชัย อ.ลำปลายมาศ จ.บุรีรัมย์	ทต.ทะเมนชัย	บุรีรัมย์	2532	Open Dump	ไม่ถูกต้อง	48	ภาคอีสาน	278576	1663025	0	3.85
38	บ่อขยะเอกชน (ทต.ลำปลายมาศ) เช่าพื้นที่เอกชนและจ้างเหมาเอกชนฝังกลบ (เทศบาลเก็บขนเอง)	บ้านห้วยมะไฟ ต.เมืองแฝก อ.ลำปลายมาศ จ.บุรีรัมย์	เอกชน (ทต.ลำปลายมาศ) เช่าพื้นที่เอกชนและจ้างเหมาเอกชนฝังกลบ	บุรีรัมย์	2556	Open Dump	ไม่ถูกต้อง	48	ภาคอีสาน	279366	1677067	0	10.00
39	บ่อขยะอบต.ทะเมนชัย	บ้านหนองม่วงใต้ หมู่ 15 ต.ทะเมนชัย อ.ลำปลายมาศ จ.บุรีรัมย์	อบต.ทะเมนชัย	บุรีรัมย์	2543	Open Dump	ไม่ถูกต้อง	48	ภาคอีสาน	282352	1664400	0	4.00
40	บ่อขยะอบต.หนองโดน	โคกหัวโดก หมู่ 1 ต.หนองโดน อ.ลำปลายมาศ จ.บุรีรัมย์	อบต.หนองโดน	บุรีรัมย์	2553	Open Dump	ไม่ถูกต้อง	48	ภาคอีสาน	266731	1661478	0	4.31
41	บ่อขยะทต.สตึก	บ้านหนองเกาะ หมู่ 8 ต.สตึก อ.สตึก จ.บุรีรัมย์	ทต.สตึก	บุรีรัมย์	2532	Open Dump	ไม่ถูกต้อง	48	ภาคอีสาน	318700	1684600	3	26.26
42	บ่อขยะทต.หนองกี่	ม.4 ถ.หรดี ต.ทุ่งกระตาดพัฒนา อ.หนองกี่ จ.บุรีรัมย์	ทต.หนองกี่	บุรีรัมย์	2512	Open Dump	ไม่ถูกต้อง	48	ภาคอีสาน	233193	1625994	2	11.97
43	บ่อขยะทต.ดอนอะราง	ม.9 บ.ทุ่งนางงาม ต.ดอนอะราง	ทต.ดอนอะราง	บุรีรัมย์	2553	Open Dump	ไม่ถูกต้อง	48	ภาคอีสาน	234657	1619623	0	3.00
44	บ่อขยะทต.หนองหงส์	ม.7 บ.หนองกก ต.สระแก้ว อ.หนองหงส์ จ.บุรีรัมย์	ทต.หนองหงส์	บุรีรัมย์	2542	Open Dump	ไม่ถูกต้อง	48	ภาคอีสาน	248801	1642254	0	3.00
45	บ่อขยะทต.ห้วยหิน (ที่สาธารณะโคกโจ	ม.7 บ.โนนจิ้ว ต.ห้วยหิน อ.หนองหงส์ จ.บุรีรัมย์	ทต.ห้วยหิน (ที่สาธารณะโคก	บุรีรัมย์	2556	Open Dump	ไม่ถูกต้อง	48	ภาคอีสาน	240127	1647770	0	4.00
46	บ่อขยะอบต.สระแก้ว	ม.11 ต.สระแก้ว อ.หนองหงส์ จ.บุรีรัมย์	อบต.สระแก้ว	บุรีรัมย์	2555	Open Dump	ไม่ถูกต้อง	48	ภาคอีสาน	251940	1637779	0	2.00
47	บ่อขยะอบต.เสียว เสาเดียว	ม.4 บ.ศรีพัฒนา ถ.ลำปลายมาศ-หนองกี่ ต.เสาเดียว อ.หนองหงส์ จ.บุรีรัมย์	อบต.เสาเดียว	บุรีรัมย์	2556	Open Dump	ไม่ถูกต้อง	48	ภาคอีสาน	244941	1647069	0	6.00
48	บ่อขยะอบต.ห้วยราช	หมู่ 4,6 ต.ห้วยราช อ.ห้วยราช จ.บุรีรัมย์	อบต.ห้วยราช	บุรีรัมย์	2551	Open Dump	ไม่ถูกต้อง	48	ภาคอีสาน	302947	1654744	1	6.04
49	บ่อขยะทต.กระสัง	บ้านหนองแต้ หมู่ 2 ถ.กระสัง-ลำดวน ต.กระสัง อ.กระสัง จ.บุรีรัมย์	ทต.กระสัง	บุรีรัมย์	2534	Open Dump	ไม่ถูกต้อง	48	ภาคอีสาน	318735	1651910	0	6.20

แผนที่แสดงตำแหน่งที่ตั้งสถานที่กำจัดขยะมูลฝอย จังหวัดสุรินทร์

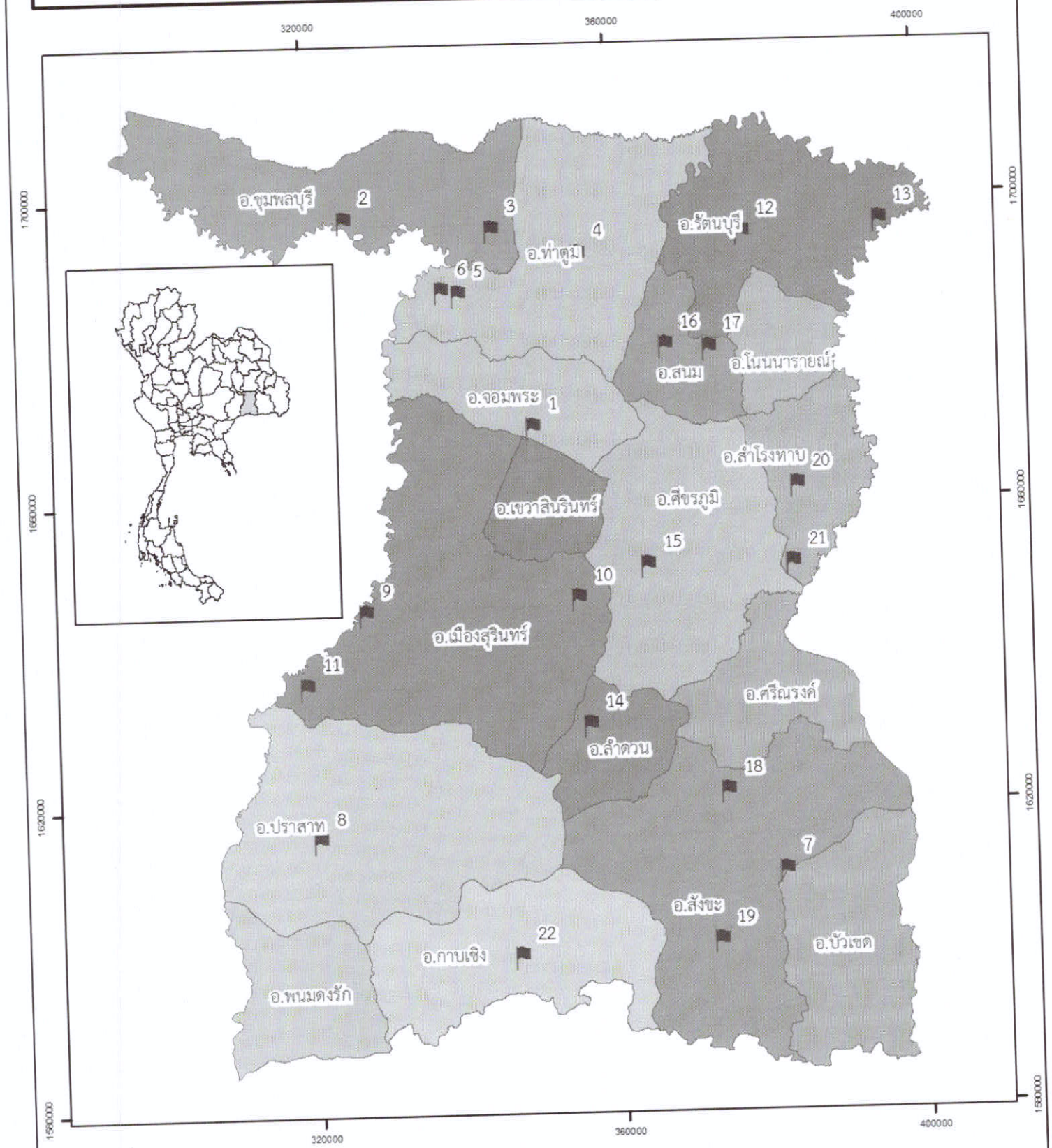

สัญลักษณ์

- ตำแหน่งสถานที่กำจัดขยะมูลฝอย
- แนวเขตอำเภอ

N
W E
S

0 4,625 9,250 18,500 27,750 37,000 Meters

กรมควบคุมมลพิษ
POLLUTION CONTROL DEPARTMENT

ส่วนขยะมูลฝอยและสิ่งปฏิกูล
สำนักจัดการการกากของเสียและสารอันตราย กรมควบคุมมลพิษ
กระทรวงทรัพยากรธรรมชาติและสิ่งแวดล้อม

สถานที่กำจัดขยะมูลฝอยจังหวัดสุรินทร์ ปี 2557

ลำดับที่	ชื่อสถานที่กำจัดขยะมูลฝอย	ที่อยู่	ผู้ดำเนินการ	จังหวัด	ปีที่เปิดดำเนินการ	กระบวนการ	ความถูกต้องของการดำเนินการ	พิกัดสถานที่กำจัดขยะมูลฝอย				ผู้ทิ้งร่วม	ปริมาณขยะที่เข้าระบบ (ตัน/วัน)
								โซน	ภูมิภาค	พิกัด X	พิกัด Y		
1	บ่อขยะทต.จอมพระ	ที่สาธารณะประโยชน์ พท.อบต.จอมพระ ม.4 ถ.เทศบาล 15 ต.จอมพระ อ.จอมพระ จ.สุรินทร์	ทต.จอมพระ	สุรินทร์	2516	Control Dump	ถูกต้อง	48	ภาคอีสาน	349881	1669490	0	5.00
2	บ่อขยะทต.ชุมพลบุรี	ที่สาธารณะประโยชน์ พท.ทุ่งศรีชุมพล ตั้งอยู่ บ้านทัพค่าย ม.2 ต.ทุ่งศรีชุมพล อ.ชุมพลบุรี จ.สุริ	ทต.ชุมพลบุรี	สุรินทร์	2540	Open Dump	ไม่ถูกต้อง	48	ภาคอีสาน	325600	1697065	0	2.52
3	บ่อขยะอบต.ไพรขลา	ที่สาธารณะประโยชน์ บ้านไพรขลา ม.4 ต.ไพรขลา อ.ชุมพลบุรี จ.สุรินทร์	อบต.ไพรขลา	สุรินทร์	2552	Open Dump	ไม่ถูกต้อง	48	ภาคอีสาน	344923	1695559	0	1.00
4	บ่อขยะทต.ท่าตูม	ที่สาธารณะประโยชน์ พท.อบต.ท่าตูม หลังรพ.ท่าตูม ต.ท่าตูม อ.ท่าตูม จ.สุรินทร์	ทต.ท่าตูม	สุรินทร์	2543	Open Dump	ไม่ถูกต้อง	48	ภาคอีสาน	356196	1692142	0	4.68
5	บ่อขยะอบต.กระโพ	ที่สาธารณะประโยชน์ บ้านกระโพ ม.1 ต.กระโพ อ.ท่าตูม จ.สุรินทร์ (รับขยะ 3 ม. จาก 20 ม.)	อบต.กระโพ	สุรินทร์	2548	Open Dump	ไม่ถูกต้อง	48	ภาคอีสาน	340415	1687182	0	7.20
6	บ่อขยะอบต.กระโพ	ที่สาธารณะประโยชน์ บ้านตากลาง ม.9 ต.กระโพ อ.ท่าตูม จ.สุรินทร์ (รับขยะ 4 ม.จาก 20 ม.)	อบต.กระโพ	สุรินทร์	2548	Open Dump	ไม่ถูกต้อง	48	ภาคอีสาน	338218	1687559	0	7.00
7	บ่อขยะทต.บัวเชด	ที่ดินกรรมสิทธิ์ บ้านบัวเชด ม.1 ต.บัวเชด อ.บัวเชด จ.สุรินทร์	ทต.บัวเชด	สุรินทร์	2536	Control Dump	ถูกต้อง	48	ภาคอีสาน	381775	1610396	0	6.51
8	บ่อขยะทต.นิคมปราสาท	ที่ดินกรรมสิทธิ์ ชุมชนร่มเย็น ม.5 ต.ปรือ อ.ปราสาท จ.สุรินทร์	ทต.นิคมปราสาท	สุรินทร์	2549	Open Dump	ไม่ถูกต้อง	48	ภาคอีสาน	320614	1615388	0	2.72
9	บ่อขยะทม.สุรินทร์	ถ. สุรินทร์ลำชี ต.คอโค อ.เมือง จ.สุรินทร์ (สถานที่กำจัดขยะ ปิดดำเนินการแล้ว ปัจจุบันจ้างเอกช	ทม.สุรินทร์	สุรินทร์	2523	Open Dump	ไม่ถูกต้อง	48	ภาคอีสาน	327341	1645248	0	47.93
10	บ่อขยะทต.เมืองที	ที่ราชพัสดุ บ้านโคกลำดวน ม.7 ต.เมืองที อ.เมือง จ.สุรินทร์	ทต.เมืองที	สุรินทร์	2542	Open Dump	ไม่ถูกต้อง	48	ภาคอีสาน	355356	1646787	0	2.04
11	บ่อขยะอบต.สวาย	ที่ป่าพนมสวาย ม.4 ถ.ตะเคียน-ตาอี ต.สวาย อ.เมือง จ.สุรินทร์	อบต.สวาย	สุรินทร์	2536	Open Dump	ไม่ถูกต้อง	48	ภาคอีสาน	319365	1635680	0	11.00
12	บ่อขยะทต.รัตนบุรี	ที่สาธารณะประโยชน์ บ้านรัตนบุรี ม.9 ต.ไผ่ อ.รัตนบุรี จ.สุรินทร์	ทต.รัตนบุรี	สุรินทร์	2520	Open Dump	ไม่ถูกต้อง	48	ภาคอีสาน	377812	1694640	0	5.00
13	บ่อขยะอบต.คอนแรด	ที่สาธารณะประโยชน์ บ้านคอนแรด ม.2 ต.คอนแรด อ.รัตนบุรี จ.สุรินทร์	อบต.คอนแรด	สุรินทร์	2552	Open Dump	ไม่ถูกต้อง	48	ภาคอีสาน	395800	1696005	0	9.01
14	บ่อขยะทต.ลำดวนสุรพินท์	ที่ดินกรรมสิทธิ์ ม.3 ต.ลำดวน อ.ลำดวน จ.สุรินทร์	ทต.ลำดวนสุรพินท์	สุรินทร์	2551	Open Dump	ไม่ถูกต้อง	48	ภาคอีสาน	356471	1630071	0	4.57
15	บ่อขยะทต.ศีขรภูมิ (ระแงง*)	บ้านปราสาท ม.1 ถ.บ้านปราสาท-นารุ่ง ต.ระแงง อ.ศีขรภูมิ จ.สุรินทร์	ทต.ศีขรภูมิ (ระแงง*)	สุรินทร์	2528	Control Dump	ถูกต้อง	48	ภาคอีสาน	364583	1651007	0	2.55
16	บ่อขยะทต.สนม	บ้านโคกสะอาด ม.5 ต.สนม อ.สนม จ.สุรินทร์	ทต.สนม	สุรินทร์	2552	Open Dump	ไม่ถูกต้อง	48	ภาคอีสาน	367519	1679938	0	3.50
17	บ่อขยะทต.แคน	ที่ดินกรรมสิทธิ์ บ้านหนองเหล็ก ม.12 ต.แคน อ.สนม จ.สุรินทร์	ทต.แคน	สุรินทร์	2551	Open Dump	ไม่ถูกต้อง	48	ภาคอีสาน	373190	1679551	0	0.30
18	บ่อขยะทต.สังขะ	ที่สาธารณะประโยชน์โคกบ้านจาน ม.7 ถ.สังขะ-สุรินทร์ ต.สังขะ อ.สังขะ จ.สุรินทร์	ทต.สังขะ	สุรินทร์	2539	Open Dump	ไม่ถูกต้อง	48	ภาคอีสาน	374379	1621032	2	17.00
19	บ่อขยะอบต.ตาตุม	ที่สาธารณะประโยชน์ (ป่าฝั่งซ้ายห้วยเสน) บ้านสะพานใหม่ ม.17 ต.ตาตุม อ.สังขะ จ.สุรินทร์	อบต.ตาตุม	สุรินทร์	2553	Open Dump	ไม่ถูกต้อง	48	ภาคอีสาน	372908	1601254	0	12.69
20	บ่อขยะทต.สำโรงทาบ	บ้านหนองแล้ง ม.2 ถ.มิตรโพธา ต.หนองไผ่ล้อม อ.สำโรงทาบ จ.สุรินทร์ (เดา)	ทต.สำโรงทาบ	สุรินทร์	2548	Open Dump	ไม่ถูกต้อง	48	ภาคอีสาน	384373	1661225	0	2.27
21	บ่อขยะทต.สำโรงทาบ	พท.อบต.เกาะแก้ว ม.6 ถ.สำโรงทาบ-ปรางค์กู่ ต.เกาะแก้ว อ.สำโรงทาบ จ.สุรินทร์	ทต.สำโรงทาบ	สุรินทร์	2536	Open Dump	ไม่ถูกต้อง	48	ภาคอีสาน	383599	1651009	0	2.27
22	บ่อขยะทต.กาบเชิง	ที่ดินเอกชน 39 ม.17 ถ.สุรินทร์-ช่องจอม ต.กาบเชิง อ.กาบเชิง จ.สุรินทร์ (เลิกใช้สถานที่กำจัดขย	ทต.กาบเชิง	สุรินทร์	2553	Open Dump	ไม่ถูกต้อง	48	ภาคอีสาน	346632	1599626	0	12.00

ภาคผนวก ข – 12

สถานที่กำจัดขยะมูลฝอย

สสภ. 12

แผนที่แสดงที่ตั้งสถานที่กำจัดขยะมูลฝอย จังหวัดอุบลราชธานี

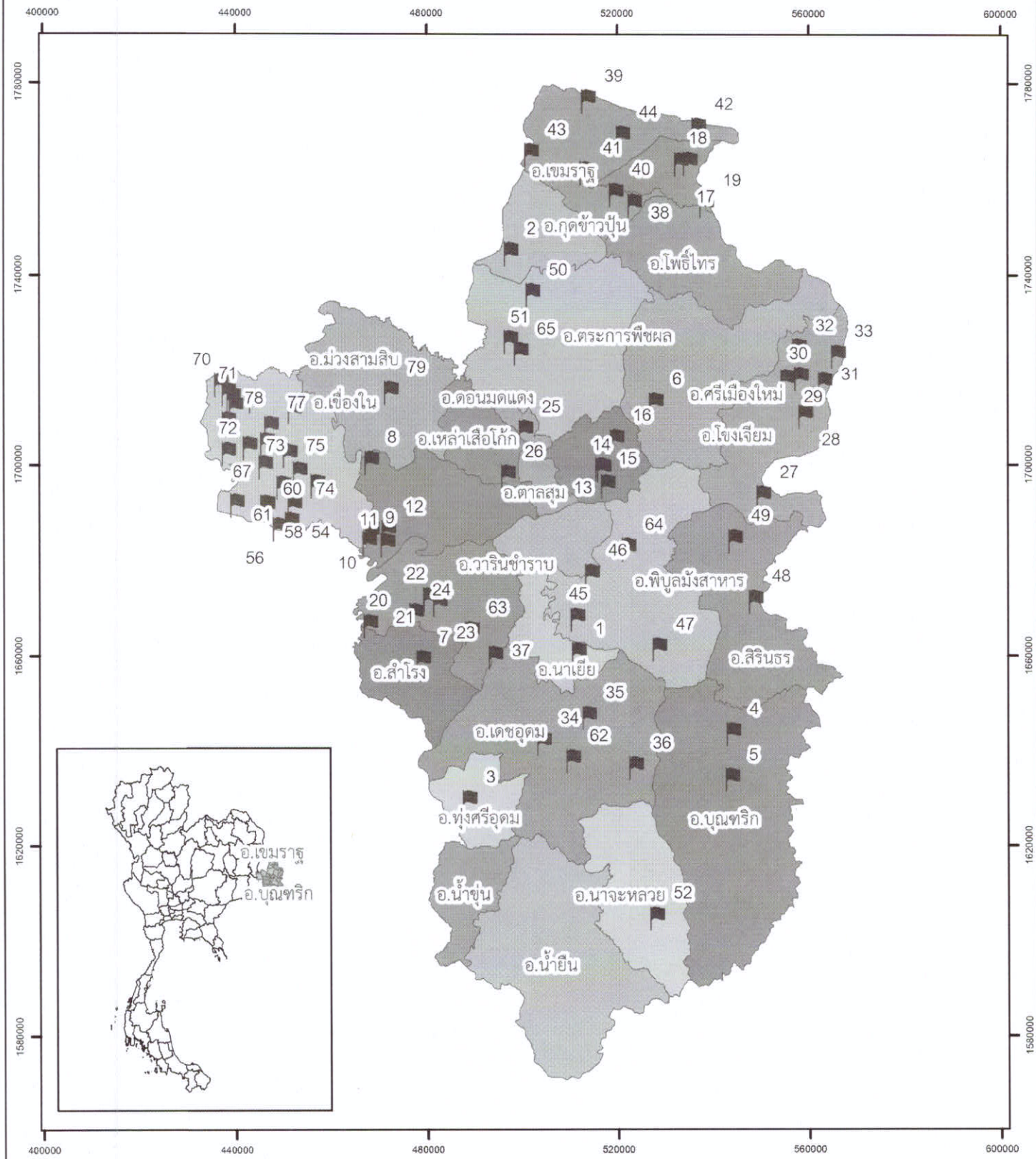

กรมควบคุมมลพิษ
POLLUTION CONTROL DEPARTMENT

ส่วนขยะมูลฝอยและสิ่งปฏิกูล

สำนักจัดการกากของเสียและสารอันตราย กรมควบคุมมลพิษ

กระทรวงทรัพยากรธรรมชาติและสิ่งแวดล้อม

สถานที่กำจัดขยะมูลฝอยจังหวัดอุบลราชธานี ปี 2557

ลำดับที่	ชื่อสถานที่กำจัดขยะมูลฝอย	ที่อยู่	ผู้ดำเนินการ	จังหวัด	ปีที่เปิดดำเนินการ	กระบวนการ	ความถูกต้องของการดำเนินการ	พิกัดสถานที่กำจัดขยะมูลฝอย				ผู้ทิ้งร่วม	ปริมาณขยะที่เข้าระบบ (ตัน/วัน)
								โซน	ภูมิภาค	พิกัด X	พิกัด Y		
1	บ่อขยะทต.ม่วงสามสิบ	บ้านม่วง หมู่10 ต.ม่วงสามสิบ อ.ม่วงสามสิบ จ.อุบลราชธานี	ทต.ม่วงสามสิบ	อุบลราชธานี	2539	Open Dump	ไม่ถูกต้อง	48	ภาคอีสาน	472657	1715130	0	3.00
2	บ่อขยะทต.นาเยีย	บ้านนาเยีย หมู่3 ต.นาเยีย อ.นาเยีย จ.อุบลราชธานี	ทต.นาเยีย	อุบลราชธานี	2542	Open Dump	ไม่ถูกต้อง	48	ภาคอีสาน	512011	1660448	0	4.00
3	บ่อขยะทต.กุดข้าวปุ้น	บ้านข้าวปุ้น หมู่1 ต.กุดข้าวปุ้น อ.กุดข้าวปุ้น จ.อุบลราชธานี	ทต.กุดข้าวปุ้น	อุบลราชธานี	2547	Open Dump	ไม่ถูกต้อง	48	ภาคอีสาน	497833	1744357	0	2.80
4	บ่อขยะอบต.โคกชำแระ	บ้านหนองคก หมู่1 ต.โคกชำแระ อ.ทุ่งศรีอุดม จ.อุบลราชธานี	อบต.โคกชำแระ	อุบลราชธานี	2549	Open Dump	ไม่ถูกต้อง	48	ภาคอีสาน	489044	1629135	0	2.50
5	บ่อขยะทต.คอแลน	บ้านคอแลน หมู่18 ต.คอแลน อ.บุณฑริก จ.อุบลราชธานี	ทต.คอแลน	อุบลราชธานี	2553	Open Dump	ไม่ถูกต้อง	48	ภาคอีสาน	544320	1643545	0	6.00
6	บ่อขยะอบต.โพนงาม	ป่าสน หมู่5 ต.โพนงาม อ.บุณฑริก จ.อุบลราชธานี	อบต.โพนงาม	อุบลราชธานี	2553	Open Dump	ไม่ถูกต้อง	48	ภาคอีสาน	544162	1633830	0	7.00
7	บ่อขยะทต.ศรีเมืองใหม่	บ้านดอนโปง หมู่3 ต.ศรีเมืองใหม่ อ.ศรีเมืองใหม่ จ.อุบลราชธานี	ทต.ศรีเมืองใหม่	อุบลราชธานี	2552	Open Dump	ไม่ถูกต้อง	48	ภาคอีสาน	528263	1712745	0	3.00
8	บ่อขยะอบต.สำโรง	บ้านหนองสองห้อง หมู่4 ต.สำโรง อ.สำโรง จ.อุบลราชธานี	อบต.สำโรง	อุบลราชธานี	2540	Open Dump	ไม่ถูกต้อง	48	ภาคอีสาน	479404	1658719	0	3.50
9	บ่อขยะอบต.ปะอาว	บ้านปะอาว หมู่6 ต.ปะอาว อ.เมือง จ.อุบลราชธานี	อบต.ปะอาว	อุบลราชธานี	2552	Open Dump	ไม่ถูกต้อง	48	ภาคอีสาน	468576	1700483	0	3.00
10	บ่อขยะอบต.หนองบ่อ	บ้านท่าสนามชัย หมู่13 ต.หนองบ่อ อ.เมือง จ.อุบลราธานี	อบต.หนองบ่อ	อุบลราชธานี	2555	Open Dump	ไม่ถูกต้อง	48	ภาคอีสาน	468107	1683536	0	1.50
11	บ่อขยะอบต.หนองบ่อ	บ้านหนองบ่อ หมู่1 ต.หนองบ่อ อ.เมือง จ.อุบลราชธานี	อบต.หนองบ่อ	อุบลราชธานี	2555	Open Dump	ไม่ถูกต้อง	48	ภาคอีสาน	468742	1685818	0	1.00
12	บ่อขยะอบต.หนองบ่อ	บ้านจานตะโนน หมู่11 ต.หนองบ่อ อ.เมือง จ.อุบลราชธานี	อบต.หนองบ่อ	อุบลราชธานี	2553	Control Dump	ถูกต้อง	48	ภาคอีสาน	471945	1683206	0	1.00
13	บ่อขยะอบต.หนองบ่อ	บ้านดงบัง หมู่8 ต.หนองบ่อ อ.เมือง จ.อุบลราชธานี	อบต.หนองบ่อ	อุบลราชธานี	2553	Open Dump	ไม่ถูกต้อง	48	ภาคอีสาน	472120	1685905	0	1.00
14	บ่อขยะทต.ตาลสุม	บ้านโคกตูบช้าง หมู่5 ต.ตาลสุม อ.ตาลสุม จ.อุบลราชธานี	ทต.ตาลสุม	อุบลราชธานี	2547	Control Dump	ถูกต้อง	48	ภาคอีสาน	518104	1695552	0	2.00
15	บ่อขยะอบต.คำหว้า	บ้านคำหว้า หมู่1 ต.คำหว้า อ.ตาลสุม จ.อุบลราชธานี	อบต.คำหว้า	อุบลราชธานี	2555	Control Dump	ถูกต้อง	48	ภาคอีสาน	517295	1698923	0	1.00
16	บ่อขยะอบต.คำหว้า	บ้านคำหว้า หมู่2 ต.คำหว้า อ.ตาลสุม จ.อุบลราชธานี	อบต.คำหว้า	อุบลราชธานี	2555	Control Dump	ถูกต้อง	48	ภาคอีสาน	516928	1699126	0	1.00
17	บ่อขยะอบต.หนองกุง	บ้านหนองกุงใหญ่ หมู่1 ต.หนองกุง อ.ตาลสุม จ.อุบลราชธานี	อบต.หนองกุง	อุบลราชธานี	2554	Control Dump	ถูกต้อง	48	ภาคอีสาน	519998	1705127	0	1.50
18	บ่อขยะอบต.พะลาน	บ้านบก หมู่4 ต.พะลาน อ.นาตาล จ.อุบลราชธานี	อบต.พะลาน	อุบลราชธานี	2548	Open Dump	ไม่ถูกต้อง	48	ภาคอีสาน	533507	1763023	0	0.50
19	บ่อขยะอบต.พะลาน	บ้านพะลาน หมู่1 ต.พะลาน อ.นาตาล จ.อุบลราชธานี	อบต.พะลาน	อุบลราชธานี	2548	Open Dump	ไม่ถูกต้อง	48	ภาคอีสาน	535406	1763171	0	0.50
20	บ่อขยะอบต.นาตาล	บ้านโนนบก หมู่15 ต.นาตาล อ.นาตาล จ.อุบลราชธานี	อบต.นาตาล	อุบลราชธานี	2540	Open Dump	ไม่ถูกต้อง	48	ภาคอีสาน	538813	1754404	0	6.20
21	บ่อขยะทต.ห้วยขะยุง	บ้านน้ำเที่ยง หมู่5 ต.ห้วยขะยุง อ.วารินชำราบ จ.อุบลราชธานี	ทต.ห้วยขะยุง	อุบลราชธานี	2542	Control Dump	ถูกต้อง	48	ภาคอีสาน	468282	1666367	0	2.40
22	บ่อขยะอบต.โนนโหนน	บ้านคอนสาย หมู่3 ต.โนนโหนน อ.วารินชำราบ จ.อุบลราชธานี	อบต.โนนโหนน	อุบลราชธานี	2550	Control Dump	ถูกต้อง	48	ภาคอีสาน	480744	1671923	0	0.50
23	บ่อขยะอบต.โนนโหนน	บ้านโนนโหนน หมา1 ต.โนนโหนน อ.วารินชำราบ จ.อุบลราชธานี	อบต.โนนโหนน	อุบลราชธานี	2550	Control Dump	ถูกต้อง	48	ภาคอีสาน	482944	1670930	0	1.00
24	บ่อขยะอบต.โนนโหนน	บ้านนาโหนนน้อย หมู่5 ต.โนนโหนน อ.วารินชำราบ จ.อุบลราชธานี	อบต.โนนโหนน	อุบลราชธานี	2553	Control Dump	ถูกต้อง	48	ภาคอีสาน	477917	1668631	0	1.00
25	บ่อขยะอบต.ท่าเมือง	บ้านสว่าง หมู่5 ต.ท่าเมือง อ.ดอนมดแดง จ.อุบลราชธานี	อบต.ท่าเมือง	อุบลราชธานี	2552	Open Dump	ไม่ถูกต้อง	48	ภาคอีสาน	500884	1706916	0	3.00
26	บ่อขยะอบต.คำไฮใหญ่	บ้านคำไฮ หมู่4 ต.คำไฮใหญ่ อ.ดอนมดแดง จ.อุบลราชธานี	อบต.คำไฮใหญ่	อุบลราชธานี	2554	Open Dump	ไม่ถูกต้อง	48	ภาคอีสาน	497254	1697520	0	2.50
27	บ่อขยะทต.บ้านด่านโขงเจียม	บ้านหัวเห่ว หมู่4 ต.โขงเจียม อ.โขงเจียม จ.อุบลราชธานี	ทต.บ้านด่านโขงเจียม	อุบลราชธานี	2506	Open Dump	ไม่ถูกต้อง	48	ภาคอีสาน	550701	1693171	0	2.00
28	บ่อขยะอบต.นาโพธิ์กลาง	บ้านหนองผือ หมู่4 ต.นาโพธิ์กลาง อ.โขงเจียม จ.อุบลราชธานี	อบต.นาโพธิ์กลาง	อุบลราชธานี	2546	Open Dump	ไม่ถูกต้อง	48	ภาคอีสาน	559482	1710167	0	0.50

ลำดับที่	ชื่อสถานที่กำจัดขยะมูลฝอย	ที่อยู่	ผู้ดำเนินการ	จังหวัด	ปีที่เปิดดำเนินการ	กระบวนการ	ความถูกต้องของการดำเนินการ	พิกัดสถานที่กำจัดขยะมูลฝอย				ผู้ทิ้งร่วม	ปริมาณขยะที่เข้าระบบ (ตัน/วัน)
								โซน	ภูมิภาค	พิกัด X	พิกัด Y		
29	บ่อขยะอบต.นาโพธิ์กลาง	บ้านนาโพธิ์เหนือ หมู่8 ต.นาโพธิ์กลาง อ.โขงเจียม จ.อุบลราชธานี	อบต.นาโพธิ์กลาง	อุบลราชธานี	2546	Open Dump	ไม่ถูกต้อง	48	ภาคอีสาน	555736	1717651	0	1.00
30	บ่อขยะอบต.ท่าโพธิ์ศรี	บ้านท่าโพธิ์ศรี หมู่7 ต.ท่าโพธิ์ศรี อ.เดชอุดม จ.อุบลราชธานี	อบต.ท่าโพธิ์ศรี	อุบลราชธานี	2555	Open Dump	ไม่ถูกต้อง	48	ภาคอีสาน	504676	1641554	0	3.50
31	บ่อขยะทต.โพนงาม	บ้านโพนงาม หมู่8 ต.โพนงาม อ.เดชอุดม จ.อุบลราชธานี	ทต.โพนงาม	อุบลราชธานี	2550	Open Dump	ไม่ถูกต้อง	48	ภาคอีสาน	514143	1646960	0	7.00
32	บ่อขยะทต.บัวงาม	บ้านบัวงาม หมู่14 ต.บัวงาม อ.เดชอุดม จ.อุบลราชธานี	ทต.บัวงาม	อุบลราชธานี	2542	Sanitary Landfill	ถูกต้อง	48	ภาคอีสาน	523951	1636339	0	6.00
33	บ่อขยะทต.นาส่วง	บ้านป่าม่วง หมู่3 ต.นาส่วง อ.เดชอุดม จ.อุบลราชธานี	ทต.นาส่วง	อุบลราชธานี	2542	Open Dump	ไม่ถูกต้อง	48	ภาคอีสาน	494475	1659618	0	3.00
34	บ่อขยะอบต.เจียด	บ้านเจียด หมู่1 ต.เจียด อ.เขมราฐ จ.อุบลราชธานี	อบต.เจียด	อุบลราชธานี	2550	Open Dump	ไม่ถูกต้อง	48	ภาคอีสาน	523758	1754402	0	2.00
35	บ่อขยะทต.เขมราฐ	บ้านหนองหลวง หมู่14 ต.เขมราฐ อ.เขมราฐ จ.อุบลราชธานี	ทต.เขมราฐ	อุบลราชธานี	2551	Open Dump	ไม่ถูกต้อง	48	ภาคอีสาน	514048	1776200	2	10.70
36	บ่อขยะทต.หัวนา	บ้านหัวนา หมู่8 ต.หัวนา อ.เขมราฐ จ.อุบลราชธานี	ทต.หัวนา	อุบลราชธานี	2548	Open Dump	ไม่ถูกต้อง	48	ภาคอีสาน	519898	1756648	0	8.80
37	บ่อขยะอบต.แก้งเหนือ	บ้านเรืองอุดม หมู่2 ต.แก้งเหนือ อ.เขมราฐ จ.อุบลราชธานี	อบต.แก้งเหนือ	อุบลราชธานี	2554	Open Dump	ไม่ถูกต้อง	48	ภาคอีสาน	513733	1761150	0	3.50
38	บ่อขยะอบต.นาแวง	บ้านนาแวงใหม่ หมู่12 ต.นาแวง อ.เขมราฐ จ.อุบลราชธานี	อบต.นาแวง	อุบลราชธานี	2553	Open Dump	ไม่ถูกต้อง	48	ภาคอีสาน	537180	1770323	0	4.00
39	บ่อขยะทต.หนองผือ	บ้านพนมดี หมู่10 ต.หนองผือ อ.เขมราฐ จ.อุบลราชธานี	ทต.หนองผือ	อุบลราชธานี	2542	Open Dump	ไม่ถูกต้อง	48	ภาคอีสาน	502168	1764990	0	4.00
40	บ่อขยะทต.ชามป้อม	บ้านเตย หมู่3 ต.ชามป้อม อ.เขมราฐ จ.อุบลราชธานี	ทต.ชามป้อม	อุบลราชธานี	2554	Open Dump	ไม่ถูกต้อง	48	ภาคอีสาน	521313	1768629	0	3.50
41	บ่อขยะอบต.นาโพธิ์	บ้านนาโพธิ์ หมู่2 ต.นาโพธิ์ อ.พิบูลมังสาหาร จ.อุบลราชธานี	อบต.นาโพธิ์	อุบลราชธานี	2555	Open Dump	ไม่ถูกต้อง	48	ภาคอีสาน	511728	1667772	0	4.00
42	บ่อขยะอบต.ไร่ใต้	บ้านไร่กลาง หมู่5 ต.ไร่ใต้ อ.พิบูลมังสาหาร จ.อุบลราชธานี	อบต.ไร่ใต้	อุบลราชธานี	2553	Open Dump	ไม่ถูกต้อง	48	ภาคอีสาน	514741	1676832	0	3.50
43	บ่อขยะทต.อ่างศิลา	บ้านหนองสำราญ หมู่3 ต.บ้านแขม อ.พิบูลมังสาหาร จ.อุบลราชธานี	ทต.อ่างศิลา	อุบลราชธานี	2541	Open Dump	ไม่ถูกต้อง	48	ภาคอีสาน	528887	1661425	0	2.00
44	บ่อขยะอบต.ช่องเม็ก	บ้านทุ่งหนองบัว หมู่4 ต.ช่องเม็ก อ.สิรินธร จ.อุบลราชธานี	อบต.ช่องเม็ก	อุบลราชธานี	2547	Open Dump	ไม่ถูกต้อง	48	ภาคอีสาน	549018	1671475	1	5.80
45	ขยะทต.นิมคมสร้างตนเองลำโดมน้	บ้านโนนหินกอง หมู่11 ต.นิคมสร้างตนเองลำโดมน้อย อ.สิรินธร จ.อุบลฯ	นิมคมสร้างตนเองลำโดมฯ	อุบลราชธานี	2550	Open Dump	ไม่ถูกต้อง	48	ภาคอีสาน	544770	1684002	0	4.00
46	บ่อขยะอบต.กุดยาลวน	บ้านกาจับ หมู่3 ต.กุดยาลวน อ.ตระการพืชผล จ.อุบลราชธานี	อบต.กุดยาลวน	อุบลราชธานี	2546	Open Dump	ไม่ถูกต้อง	48	ภาคอีสาน	502430	1735796	0	2.00
47	บ่อขยะอบต.ไหล่ทุ่ง	บ้านไหล่สูง หมู่2 ต.ไหล่ทุ่ง อ.ตระการพืชผล จ.อุบลราชธานี	อบต.ไหล่ทุ่ง	อุบลราชธานี	2554	Open Dump	ไม่ถูกต้อง	48	ภาคอีสาน	497740	1725881	0	4.20
48	บ่อขยะนายสิมมา บุญดง	บ้านหลักเมือง หมู่8 ต.นาจะหลวย อ.นาจะหลวย จ.อุบลราชธานี	นายสิมมา บุญดง	อุบลราชธานี	2554	Open Dump	ไม่ถูกต้อง	48	ภาคอีสาน	528208	1604802	0	4.00
49	บ่อขยะอบต.สร้างถ่อ	บ้านสร้างถ่อ หมู่15 ต.สร้างถ่อ อ.เขื่องใน จ.อุบลราชธานี	อบต.สร้างถ่อ	อุบลราชธานี	2549	Open Dump	ไม่ถูกต้อง	48	ภาคอีสาน	446434	1699536	0	2.00
50	บ่อขยะอบต.นาคำใหญ่	บ้านนาคำใหญ่ หมู่2 ต.นาคำใหญ่ อ.เขื่องใน จ.อุบลราชธานี	อบต.นาคำใหญ่	อุบลราชธานี	2546	Open Dump	ไม่ถูกต้อง	48	ภาคอีสาน	452488	1691235	0	1.00
51	บ่อขยะอบต.นาคำใหญ่	บ้านนาคำใหญ่ หมู่1 ต.นาคำใหญ่ อ.เขื่องใน จ.อุบลราชธานี	อบต.นาคำใหญ่	อุบลราชธานี	2550	Control Dump	ถูกต้อง	48	ภาคอีสาน	451886	1687626	0	1.00
52	บ่อขยะอบต.แดงหม้อ	บ้านแดงหม้อ หมู่1 ต.แดงหม้อ อ.เขื่องใน จ.อุบลราชธานี	อบต.แดงหม้อ	อุบลราชธานี	2535	Open Dump	ไม่ถูกต้อง	48	ภาคอีสาน	446773	1691264	0	1.00
53	บ่อขยะอบต.แดงหม้อ	บ้านแดงหม้อ หมู่1 ต.แดงหม้อ อ.เขื่องใน จ.อุบลราชธานี	อบต.แดงหม้อ	อุบลราชธานี	2552	Open Dump	ไม่ถูกต้อง	48	ภาคอีสาน	446885	1691031	0	1.00
54	บ่อขยะอบต.เขื่องใน	บ้านกุดกะเสียน หมู่12 ต.เขื่องใน อ.เขื่องใน จ.อุบลราชธานี	อบต.เขื่องใน	อุบลราชธานี	2542	Open Dump	ไม่ถูกต้อง	48	ภาคอีสาน	450139	1695216	0	3.00
55	บ่อขยะอบต.ท่าไห	บ้านหนองแสง หมู่6 ต.ท่าไห อ.เขื่องใน จ.อุบลราชธานี	อบต.ท่าไห	อุบลราชธานี	2550	Open Dump	ไม่ถูกต้อง	48	ภาคอีสาน	457289	1695470	0	4.00
56	บ่อขยะอบต.ธาตุน้อย	บ้านดินดำ หมู่3 ต.ธาตุน้อย อ.เขื่องใน จ.อุบลราชธานี	อบต.ธาตุน้อย	อุบลราชธานี	2554	Open Dump	ไม่ถูกต้อง	48	ภาคอีสาน	440491	1691541	0	2.00
57	บ่อขยะทม.เดชอุดม	บ้านบก หมู่14 ต.กลาง อ.เดชอุดม จ.อุบลราชธานี	ทม.เดชอุดม	อุบลราชธานี	2556	Open Dump	ไม่ถูกต้อง	48	ภาคอีสาน	510758	1637850	0	14.00
58	บ่อขยะทม.วารินชำราบ	บ้านดอนผอุง ต.คูเมือง อ.วารินชำราบ จ.อุบลราชธานี	ทม.วารินชำราบ	อุบลราชธานี	2543	anitary/Engineer Land	ถูกต้อง	48	ภาคอีสาน	489595	1664903	25	290.00

ลำดับที่	ชื่อสถานที่กำจัดขยะมูลฝอย	ที่อยู่	ผู้ดำเนินการ	จังหวัด	ปีที่เปิดดำเนินการ	กระบวนการ	ความถูกต้องของการดำเนินการ	พิกัดสถานที่กำจัดขยะมูลฝอย				ผู้ทิ้งร่วม	ปริมาณขยะที่เข้าระบบ (ตัน/วัน)
								โซน	ภูมิภาค	พิกัด X	พิกัด Y		
59	บ่อขยะทม.พิบูลมังสาหาร	บ้านหนองแปน ต.โพธิ์ไทร อ.พิบูลมังสาหาร อุบลราชธานี	ทม.พิบูลมังสาหาร	อุบลราชธานี	N/A	anitary/Engineer Land	ถูกต้อง	48	ภาคอีสาน	522445	1682205	15	67.00
60	บ่อขยะทต.ตระการพืชผล	บ้านตอนใหญ่ ต.ขุหลุ อ.ตระการพืชผล จ.อุบลราชธานี	ทต.ตระการพืชผล	อุบลราชธานี	N/A	anitary/Engineer Land	ถูกต้อง	48	ภาคอีสาน	499867	1723360	0	8.40
61	บ่อขยะอบต.ศรีสุข	บ้านศรีสุข หมู่2 ต.ศรีสุข อ.เขื่องใน จ.อุบลราชธานี	อบต.ศรีสุข	อุบลราชธานี	2543	Open Dump	ไม่ถูกต้อง	48	ภาคอีสาน	452544	1711104	0	2.00
62	บ่อขยะอบต.กลางใหญ่	บ้านกลางใหญ่ หมู่3 ต.กลางใหญ่ อ.เขื่องใน จ.อุบลราชธานี	อบต.กลางใหญ่	อุบลราชธานี	2545	Open Dump	ไม่ถูกต้อง	48	ภาคอีสาน	439723	1713836	0	1.00
63	บ่อขยะอบต.ค้อทอง	บ้านหนองขุ่น หมู่9 ต.ค้อทอง อ.เขื่องใน จ.อุบลราชธานี	อบต.ค้อทอง	อุบลราชธานี	2553	Open Dump	ไม่ถูกต้อง	48	ภาคอีสาน	443160	1703538	0	2.00
64	บ่อขยะอบต.เขื่องใน	บ้านจานเขื่อง หมู่8 ต.เขื่องใน อ.เขื่องใน จ.อุบลราชธานี	อบต.เขื่องใน	อุบลราชธานี	2542	Open Dump	ไม่ถูกต้อง	48	ภาคอีสาน	453514	1698174	0	2.00
65	บ่อขยะทต.เขื่องใน	บ้านเขื่องกลาง หมู่3 ต.เขื่องใน อ.เขื่องใน จ.อุบลราชธานี	ทต.เขื่องใน	อุบลราชธานี	2542	Open Dump	ไม่ถูกต้อง	48	ภาคอีสาน	451496	1701970	0	3.00
66	บ่อขยะทต.บ้านกอก	บ้านกอก หมู่6 ต.บ้านกอก อ.เขื่องใน จ.อุบลราชธานี	ทต.บ้านกอก	อุบลราชธานี	2554	Open Dump	ไม่ถูกต้อง	48	ภาคอีสาน	444478	1713361	0	3.00
67	บ่อขยะอบต.ยางขี้นก	บ้านยางขี้นก หมู่1 ต.ยางขี้นก อ.เขื่องใน จ.อุบลราชธานี	อบต.ยางขี้นก	อุบลราชธานี	2547	Open Dump	ไม่ถูกต้อง	48	ภาคอีสาน	447610	1707734	0	2.00
68	บ่อขยะอบต.บ้านไทย	บ้านโพนทราย หมู่3 ต.บ้านไทย อ.เขื่องใน จ.อุบลราชธานี	อบต.บ้านไทย	อุบลราชธานี	2540	Open Dump	ไม่ถูกต้อง	48	ภาคอีสาน	438681	1708696	0	2.50

แผนที่แสดงที่ตั้งสถานที่กำจัดขยะมูลฝอย จังหวัดร้อยเอ็ด

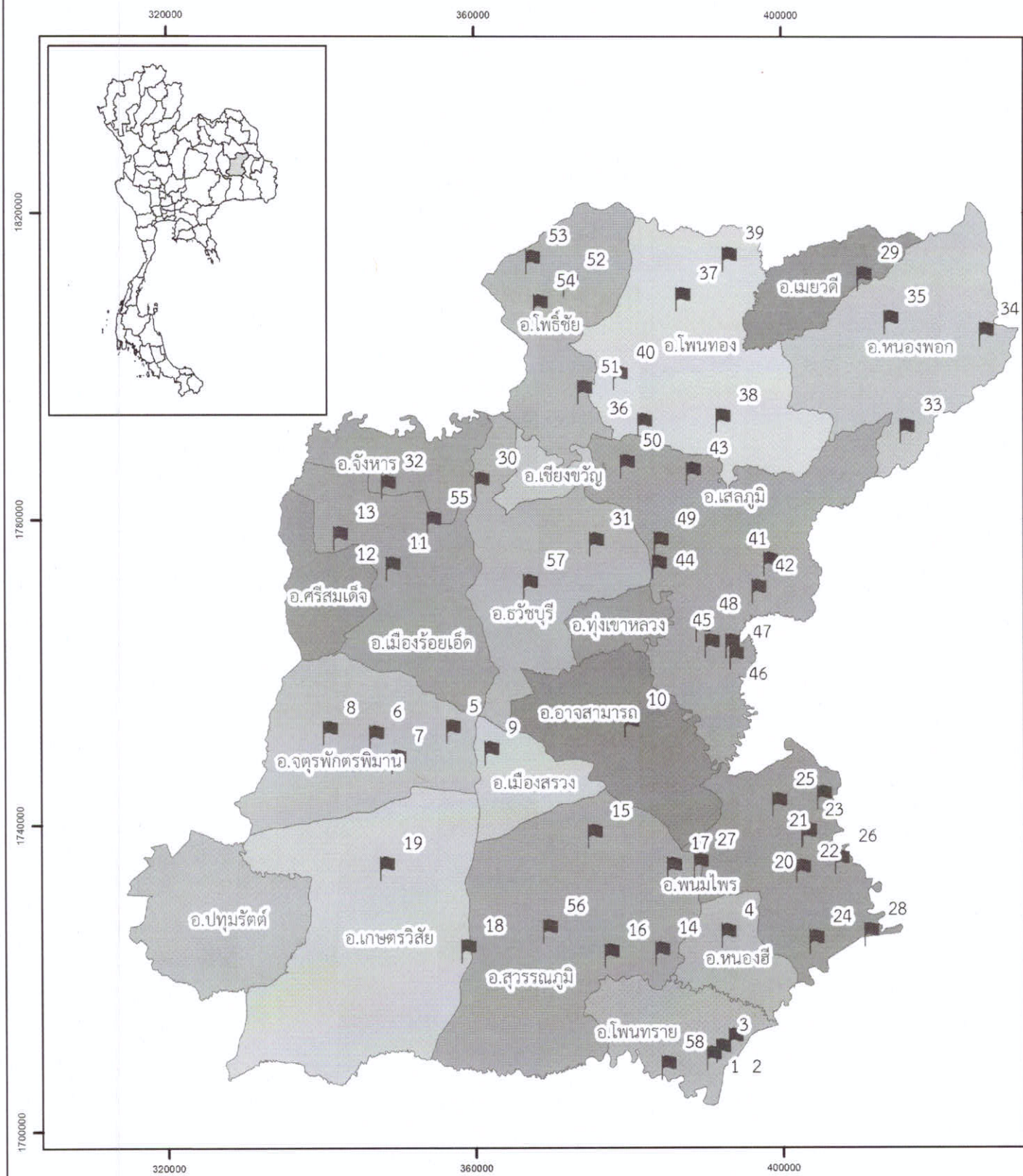

สัญลักษณ์

สถานที่กำจัดขยะมูลฝอย

แนวเขตอำเภอ

N W E S

0 4,500 9,000 18,000 27,000 36,000 Meters

กรมควบคุมมลพิษ
POLLUTION CONTROL DEPARTMENT
ส่วนขยะมูลฝอยและสิ่งปฏิกูล
สำนักจัดการกากของเสียและสารอันตราย กรมควบคุมมลพิษ
กระทรวงทรัพยากรธรรมชาติและสิ่งแวดล้อม

สถานที่กำจัดขยะมูลฝอยจังหวัดร้อยเอ็ด ปี 2557

ลำดับที่	ชื่อสถานที่กำจัดขยะมูลฝอย	ที่อยู่	ผู้ดำเนินการ	จังหวัด	ปีที่เปิดดำเนินการ	กระบวนการ	ความถูกต้องของการดำเนินการ	พิกัดสถานที่กำจัดขยะมูลฝอย				ผู้ทิ้งร่วม	ปริมาณขยะที่เข้าระบบ (ตัน/วัน)
								โซน	ภูมิภาค	พิกัด X	พิกัด Y		
1	บ่อขยะอบต.ยางคำ	ป่าดงกู่ ม.8 ต.ยางคำ อ.โพนทราย จ.ร้อยเอ็ด	อบต.ยางคำ	ร้อยเอ็ด	2552	Open Dump	ไม่ถูกต้อง	48	ภาคอีสาน	390985.00	1709536.00	0	3.60
2	บ่อขยะทต.โพนทราย	บ้านโพนทราย ม.12 ต.โพนทราย อ.โพนทราย จ.ร้อยเอ็ด	ทต.โพนทราย	ร้อยเอ็ด	2542	Open Dump	ไม่ถูกต้อง	48	ภาคอีสาน	393850.00	1711890.00	0	1.90
3	บ่อขยะทต.โพนทราย	บ้านหนองบัวบาน ม.13 ต.โพนทราย อ.โพนทราย จ.ร้อยเอ็ด	ทต.โพนทราย	ร้อยเอ็ด	2542	Open Dump	ไม่ถูกต้อง	48	ภาคอีสาน	392204.00	1710494.00	0	1.90
4	บ่อขยะทต.หนองฮี	บ้านเหล่ามุ่ง ม.10 ต.หนองฮี อ.หนองฮี จ.ร้อยเอ็ด (เช่าพื้นที่)	ทต.หนองฮี	ร้อยเอ็ด	2552	Open Dump	ไม่ถูกต้อง	48	ภาคอีสาน	392996.00	1725514.00	0	5.20
5	บ่อขยะทต.ดงแดง	บ้านกอก ม.15 ต.ดงแดง อ.จตุรพักตรพิมาน จ.ร้อยเอ็ด	ทต.ดงแดง	ร้อยเอ็ด	2554	Open Dump	ไม่ถูกต้อง	48	ภาคอีสาน	357218.00	1752297.00	0	4.50
6	บ่อขยะทต.จตุรพักตรพิมาน	บ้านหัวช้าง ม.1 ต.หัวช้าง อ.จตุรพักตรพิมาน จ.ร้อยเอ็ด	ทต.จตุรพักตรพิมาน	ร้อยเอ็ด	2538	Open Dump	ไม่ถูกต้อง	48	ภาคอีสาน	347231.00	1751563.00	2	11.00
7	บ่อขยะทต.ดงกลาง	บ้านกุดแคน ม.2 ต.ดงกลาง อ.จตุรพักตรพิมาน จ.ร้อยเอ็ด	ทต.ดงกลาง	ร้อยเอ็ด	2552	Open Dump	ไม่ถูกต้อง	48	ภาคอีสาน	350058.00	1748380.00	0	3.00
8	บ่อขยะทต.หนองผือ	บ้านหนองผือ ม.11 ต.หนองผือ อ.จตุรพักตรพิมาน จ.ร้อยเอ็ด	ทต.หนองผือ	ร้อยเอ็ด	2552	Open Dump	ไม่ถูกต้อง	48	ภาคอีสาน	341189.00	1752118.00	0	3.50
9	บ่อขยะทต.เมืองสรวง	บ้านเหล่าฮัก ม.4 ต.หนองผือ อ.เมืองทรวง จ.ร้อยเอ็ด	ทต.เมืองสรวง	ร้อยเอ็ด	2541	Open Dump	ไม่ถูกต้อง	48	ภาคอีสาน	362224.00	1749457.00	0	7.00
10	บ่อขยะทต.อาจสามารถ	บ้านชูชาติ ม.7 ต.อาจสามารถ อ.อาจสามารถ จ.ร้อยเอ็ด	ทต.อาจสามารถ	ร้อยเอ็ด	2520	Open Dump	ไม่ถูกต้อง	48	ภาคอีสาน	380434.00	1753160.00	1	6.70
11	บ่อขยะอบต.ขอนแก่น	บ้านหนองหุ่ง ม.10 ต.ขอนแก่น อ.เมืองร้อยเอ็ด จ.ร้อยเอ็ด	อบต.ขอนแก่น	ร้อยเอ็ด	2550	Open Dump	ไม่ถูกต้อง	48	ภาคอีสาน	349441.00	1773560.00	0	5.00
12	บ่อขยะทต.ปอภาร	บ้านปอภาร ม.13 ต.ปอภาร อ.เมืองร้อยเอ็ด จ.ร้อยเอ็ด	ทต.ปอภาร	ร้อยเอ็ด	2545	Open Dump	ไม่ถูกต้อง	48	ภาคอีสาน	342573.00	1777540.00	0	3.00
13	บ่อขยะทต.ปทุมรัตน์	บ้านบัวแดง ม.11 ต.ปทุมรัตน์ จ.ร้อยเอ็ด	ทต.ปทุมรัตน์	ร้อยเอ็ด	2549	Open Dump	ไม่ถูกต้อง	48	ภาคอีสาน	342573.00	1777540.00	0	5.20
14	บ่อขยะบ่อขยะทต.จำปาขัน	บ้านโคกฮัง ม.4 ต.จำปาขัน อ.สุวรรณภูมิ จ.ร้อยเอ็ด	ทต.จำปาขัน	ร้อยเอ็ด	2548	Open Dump	ไม่ถูกต้อง	48	ภาคอีสาน	384368.00	1723207.00	0	6.40
15	บ่อขยะอบต.น้ำคำ	บ้านน้ำคำ ม.15 ต.น้ำคำ อ.สุวรรณภมิ จ.ร้อยเอ็ด	อบต.น้ำคำ	ร้อยเอ็ด	2545	Open Dump	ไม่ถูกต้อง	48	ภาคอีสาน	375634.00	1738536.00	0	5.70
16	บ่อขยะอบต.ทุ่งศรีเมือง	บ้านหนองหูลิง ม.5 ต.ทุ่งศรีเมือง อ.สุวรรณภูมิ จ.ร้อยเอ็ด	อบต.ทุ่งศรีเมือง	ร้อยเอ็ด	2547	Open Dump	ไม่ถูกต้อง	48	ภาคอีสาน	377729.00	1722927.00	0	4.00
17	บ่อขยะอบต.ช้างเผือก	บ้านแดง ม.2 ต.ช้างเผือก อ.สุวรรณภูมิ จ.ร้อยเอ็ด	อบต.ช้างเผือก	ร้อยเอ็ด	2548	Open Dump	ไม่ถูกต้อง	48	ภาคอีสาน	385937.00	1734213.00	0	4.00
18	บ่อขยะทต.กู่กาสิงห์	บ้านกู่กาสิงห์น้อย ม.3 ต.กู่กาสิงห์ อ.เกษตรวิสัย จ.ร้อยเอ็ด	ทต.กู่กาสิงห์	ร้อยเอ็ด	2555	Open Dump	ไม่ถูกต้อง	48	ภาคอีสาน	359099.00	1723531.00	0	2.90
19	บ่อขยะทต.เกษตรวิสัย	ป่าช้าสาธารณะประโยชน์ ม.15 ต.เกษตรวิสัย อ.เกษตรวิสัย	ทต.เกษตรวิสัย	ร้อยเอ็ด	2535	Open Dump	ไม่ถูกต้อง	48	ภาคอีสาน	348573.00	1734296.00	1	11.90
20	บ่อขยะอบต.แสนสุข	บ้านโพธิ์น้อย ม.12 ต.แสนสุข อ.พนมไพร จ.ร้อยเอ็ด	อบต.แสนสุข	ร้อยเอ็ด	2549	Open Dump	ไม่ถูกต้อง	48	ภาคอีสาน	403567.00	1738758.00	0	2.00
21	บ่อขยะอบต.แสนสุข	บ้านท่าวารี ม.10 ต.แสนสุข อ.พนมไพร จ.ร้อยเอ็ด	อบต.แสนสุข	ร้อยเอ็ด	2549	Open Dump	ไม่ถูกต้อง	48	ภาคอีสาน	405497.00	1743628.00	0	2.00
22	บ่อขยะทต.พนมไพร	บ้านชะโด ม.11 ต.พนมไพร อ.พนมไพร จ.ร้อยเอ็ด	ทต.พนมไพร	ร้อยเอ็ด	2538	Open Dump	ไม่ถูกต้อง	48	ภาคอีสาน	402741.00	1733979.00	1	8.86
23	บ่อขยะอบต.สระแก้ว	บ้านโนนทราย ม.6 ต.สระแก้ว อ.พนมไพร จ.ร้อยเอ็ด	อบต.สระแก้ว	ร้อยเอ็ด	2553	Open Dump	ไม่ถูกต้อง	48	ภาคอีสาน	403438.00	1738629.00	0	2.00
24	บ่อขยะทต.โพธิ์ชัย	บ้านสว่าง ม.7 ต.โพธิ์ชัย อ.พนมไพร จ.ร้อยเอ็ด	ทต.โพธิ์ชัย	ร้อยเอ็ด	2555	Open Dump	ไม่ถูกต้อง	48	ภาคอีสาน	404404.00	1724687.00	0	3.50
25	บ่อขยะอบต.กุดน้ำใส	บ้านกุดน้ำใส ม.1 ต.กุดน้ำใส อ.พนมไพร จ.ร้อยเอ็ด	อบต.กุดน้ำใส	ร้อยเอ็ด	2548	Open Dump	ไม่ถูกต้อง	48	ภาคอีสาน	399687.00	1742690.00	0	2.00

ลำดับที่	ชื่อสถานที่กำจัดขยะมูลฝอย	ที่อยู่	ผู้ดำเนินการ	จังหวัด	ปีที่เปิดดำเนินการ	กระบวนการ	ความถูกต้องของการดำเนินการ	พิกัดสถานที่กำจัดขยะมูลฝอย				ผู้ทิ้งร่วม	ปริมาณขยะที่เข้าระบบ (ตัน/วัน)
								โซน	ภูมิภาค	พิกัด X	พิกัด Y		
26	บ่อขยะอบต.ค้อใหญ่	บ้านหนองคลี่ไพ ม.4 ต.ค้อใหญ่ อ.พนมไพร จ.ร้อยเอ็ด	อบต.ค้อใหญ่	ร้อยเอ็ด	2553	Open Dump	ไม่ถูกต้อง	48	ภาคอีสาน	407741.00	1735155.00	0	1.20
27	บ่อขยะอบต.หนองทัพไทย	บ้านโพธิ์งาม ม.4 ต.หนองทัพไทย อ.พนมไพร จ.ร้อยเอ็ด	อบต.หนองทัพไทย	ร้อยเอ็ด	2548	Open Dump	ไม่ถูกต้อง	48	ภาคอีสาน	389408.00	1734707.00	0	3.50
28	บ่อขยะอบต.คำไฮ	บ้านโป่ง ม.5 ต.คำไฮ อ.พนมไพร จ.ร้อยเอ็ด	อบต.คำไฮ	ร้อยเอ็ด	2555	Open Dump	ไม่ถูกต้อง	48	ภาคอีสาน	411591.00	1725627.00	0	2.50
29	บ่อขยะทต.เมยวดี	บ้านราษฎร์สามัคคี ม.8 ต. เมยวดี อ.เมยวดี จ.ร้อยเอ็ด	ทต.เมยวดี	ร้อยเอ็ด	2546	Open Dump	ไม่ถูกต้อง	48	ภาคอีสาน	410880.00	1811471.00	0	3.90
30	บ่อขยะอบต.บ้านเชือง	บ้านดงเย็น ม.13 ต.บ้านเชือง อ.เชียงขวัญ จ.ร้อยเอ็ด	อบต.บ้านเชือง	ร้อยเอ็ด	2549	Open Dump	ไม่ถูกต้อง	48	ภาคอีสาน	361051.00	1784643.00	1	6.03
31	บ่อขยะทต.ธงธานี	บ้านขาม ม.3 ต.บึงนคร อ.ธวัชบุรี จ.ร้อยเอ็ด	ทต.ธงธานี	ร้อยเอ็ด	2549	Open Dump	ไม่ถูกต้อง	48	ภาคอีสาน	375943.00	1776700.00	1	9.00
32	บ่อขยะทต.จังหาร	บ้านโต้น ม.6 ต.จังหาร อ.จังหาร จ.ร้อยเอ็ด	ทต.จังหาร	ร้อยเอ็ด	2551	Open Dump	ไม่ถูกต้อง	48	ภาคอีสาน	348836.00	1784240.00	1	8.80
33	บ่อขยะทต.ท่าสีดา	บ้านท่าสีดา ม.5 ต.ท่าสีดา อ.หนองพอก จ.ร้อยเอ็ด	ทต.ท่าสีดา	ร้อยเอ็ด	2556	Open Dump	ไม่ถูกต้อง	48	ภาคอีสาน	416410.00	1791566.00	0	3.80
34	บ่อขยะอบต.ผาน้ำย้อย	บ้านผาน้ำย้อย ม.9 ต.ผาน้ำย้อย อ.หนองพอก จ.ร้อยเอ็ด	อบต.ผาน้ำย้อย	ร้อยเอ็ด	2553	Open Dump	ไม่ถูกต้อง	48	ภาคอีสาน	426714.00	1804180.00	0	2.00
35	บ่อขยะทต.หนองพอก	บ้านหนองพอก ม.8 ต.หนองพอก อ.หนองพอก จ.ร้อยเอ็ด	ทต.หนองพอก	ร้อยเอ็ด	2542	Open Dump	ไม่ถูกต้อง	48	ภาคอีสาน	414319.00	1805780.00	1	7.20
36	บ่อขยะทต.โคกสูง	บ้านหนองดง ม.2 ต.โคกสูง อ.โพนทอง จ.ร้อยเอ็ด	ทต.โคกสูง	ร้อยเอ็ด	2552	Open Dump	ไม่ถูกต้อง	48	ภาคอีสาน	382271.00	1792300.00	0	3.50
37	บ่อขยะทต.โพนทอง	บ้านคำแข้ ม. 6 ต.แวง อ.โพนทอง จ.ร้อยเอ็ด	ทต.โพนทอง	ร้อยเอ็ด	2532	Open Dump	ไม่ถูกต้อง	48	ภาคอีสาน	387285.00	1808803.00	1	10.90
38	บ่อขยะอบต.สว่าง	บ้านสว่าง ม.12 ต.สว่าง อ.โพนทอง จ.ร้อยเอ็ด	อบต.สว่าง	ร้อยเอ็ด	2551	Open Dump	ไม่ถูกต้อง	48	ภาคอีสาน	392453.00	1792862.00	0	4.55
39	บ่อขยะอบต.หนองใหญ่	บ้านกุดแห ม.4 ต.หนองใหญ่ อ.โพนทอง จ.ร้อยเอ็ด	อบต.หนองใหญ่	ร้อยเอ็ด	2556	Open Dump	ไม่ถูกต้อง	48	ภาคอีสาน	393344.00	1814020.00	0	6.80
40	บ่อขยะอบต.อุ่มเม่า	บ้านโคกนาคำ ม.10 ต.อุ่มเม่า อ.โพนทอง จ.ร้อยเอ็ด	อบต.อุ่มเม่า	ร้อยเอ็ด	2552	Open Dump	ไม่ถูกต้อง	48	ภาคอีสาน	379087.00	1798513.00	0	3.50
41	บ่อขยะอบต.ภูเงิน	บ้านนาทม ม.14 ต.ภูเงิน อ.เสลภูมิ จ.ร้อยเอ็ด	อบต.ภูเงิน	ร้อยเอ็ด	2551	Open Dump	ไม่ถูกต้อง	48	ภาคอีสาน	398644.00	1774121.00	0	8.60
42	บ่อขยะอบต.บึงเกลือ	บ้านน้ำจั่นน้อย ม.8 ต.บึงเกลือ อ.เสลภูมิ จ.ร้อยเอ็ด	อบต.บึงเกลือ	ร้อยเอ็ด	2546	Open Dump	ไม่ถูกต้อง	48	ภาคอีสาน	397075.00	1770605.00	0	3.80
43	บ่อขยะทต.นาแซง	บ้านหนองสิน ม.6 ต.นาแซง อ.เสลภูมิ จ.ร้อยเอ็ด	ทต.นาแซง	ร้อยเอ็ด	2551	Open Dump	ไม่ถูกต้อง	48	ภาคอีสาน	388623.00	1785935.00	1	12.50
44	บ่อขยะทต.เสลภูมิ	บ้านท่าไคร้ ม.5 ต.ขวัญเมือง อ.เสลภูมิ จ.ร้อยเอ็ด	ทต.เสลภูมิ	ร้อยเอ็ด	2535	Open Dump	ไม่ถูกต้อง	48	ภาคอีสาน	384121.00	1773698.00	0	9.00
45	บ่อขยะทต.ขวาว	บ้านขวาว ม.11 ต.ขวาง อ.เสลภูมิ จ.ร้อยเอ็ด	ทต.ขวาว	ร้อยเอ็ด	2546	Open Dump	ไม่ถูกต้อง	48	ภาคอีสาน	390962.00	1763499.00	0	5.70
46	บ่อขยะทต.ขวาว	บ้านโนนยาง ม.1 ต.ขวาว อ.เสลภูมิ จ.ร้อยเอ็ด	ทต.ขวาว	ร้อยเอ็ด	2544	Open Dump	ไม่ถูกต้อง	48	ภาคอีสาน	393630.00	1763499.00	0	1.25
47	บ่อขยะทต.ขวาว	บ้านไทรมูล ม.4 ต.ขวาว อ.เสลภูมิ จ.ร้อยเอ็ด	ทต.ขวาว	ร้อยเอ็ด	2546	Open Dump	ไม่ถูกต้อง	48	ภาคอีสาน	394148.00	1761979.00	0	1.25
48	บ่อขยะทต.ขวาว	บ้านหน่อง ม.6 ต.ขวาว อ.เสลภูมิ จ.ร้อยเอ็ด	ทต.ขวาว	ร้อยเอ็ด	2546	Open Dump	ไม่ถูกต้อง	48	ภาคอีสาน	389782.00	1765596.00	0	1.25
49	บ่อขยะทต.นาเมือง	บ้านหนองว้า ม.5 ต.นาเมือง อ.เสลภูมิ จ.ร้อยเอ็ด	ทต.นาเมือง	ร้อยเอ็ด	2556	Open Dump	ไม่ถูกต้อง	48	ภาคอีสาน	384354.00	1776741.00	0	5.80
50	บ่อขยะทต.เกาะแก้ว	ที่สาธารณะ ม.6 ต.เกาะแก้ว อ.เสลภูมิ จ.ร้อยเอ็ด	ทต.เกาะแก้ว	ร้อยเอ็ด	2553	Open Dump	ไม่ถูกต้อง	48	ภาคอีสาน	379951.00	1786933.00	0	5.00
51	บ่อขยะทต.เชียงใหม่	บ้านเชียงใหม่ ม.10 ต.เชียงใหม่ อ.โพธิ์ชัย จ.ร้อยเอ็ด	ทต.เชียงใหม่	ร้อยเอ็ด	2542	Open Dump	ไม่ถูกต้อง	48	ภาคอีสาน	374475.00	1796629.00	0	5.00
52	บ่อขยะทต.คำพอุง	บ้านคำพอุง ม.8 ต.คำพอุง อ.โพธิ์ชัย จ.ร้อยเอ็ด	ทต.คำพอุง	ร้อยเอ็ด	2552	Open Dump	ไม่ถูกต้อง	48	ภาคอีสาน	372643.00	1810648.00	0	6.50

ลำดับที่	ชื่อสถานที่กำจัดขยะมูลฝอย	ที่อยู่	ผู้ดำเนินการ	จังหวัด	ปีที่เปิดดำเนินการ	กระบวนการ	ความถูกต้องของการดำเนินการ	พิกัดสถานที่กำจัดขยะมูลฝอย				ผู้ทิ้งร่วม	ปริมาณขยะที่เข้าระบบ (ตัน/วัน)
								โซน	ภูมิภาค	พิกัด X	พิกัด Y		
53	บ่อขยะทต.อัคคะคำ	บ้านอัคคะ ม.8 ต.อัคคะคำ อ.โพธิ์ชัย จ.ร้อยเอ็ด	ทต.อัคคะคำ	ร้อยเอ็ด	2550	Open Dump	ไม่ถูกต้อง	48	ภาคอีสาน	367705.00	1813664.00	0	5.65
54	บ่อขยะทต.ชัยวารี	บ้านศรีวิไล ม.13 ต.ชัยวารี อ.โพธิ์ชัย จ.ร้อยเอ็ด	ทต.ชัยวารี	ร้อยเอ็ด	2539	Open Dump	ไม่ถูกต้อง	48	ภาคอีสาน	368732.00	1807856.00	0	3.50
55	บ่อขยะทม.ร้อยเอ็ด	ม.2 ต.เหนือเมือง อ.เมือง จ.ร้อยเอ็ด	ทม.ร้อยเอ็ด	ร้อยเอ็ด	2542	Open Dump	ไม่ถูกต้อง	48	ภาคอีสาน	354789.00	1779436.00	5	68.70
56	บ่อขยะทต.สุวรรณภูมิ	ม.1 ต.สุวรรณภูมิ อ.สุวรรณภูมิ จ.ร้อยเอ็ด	ทต.สุวรรณภูมิ	ร้อยเอ็ด	2547	Open Dump	ไม่ถูกต้อง	48	ภาคอีสาน	369765.00	1726101.00	1	14.90
57	บ่อขยะทต.บ้านนิเวศน์	ม.4 ต.บ้านนิเวศน์ อ.ธวัชบุรี จ.ร้อยเอ็ด	ทต.บ้านนิเวศน์	ร้อยเอ็ด	2546	Open Dump	ไม่ถูกต้อง	48	ภาคอีสาน	367294.00	1771271.00	0	2.60
58	บ่อขยะทต.สามขา	บ้านสามขา ม.8 ต.สามขา อ.โพนทราย จ.ร้อยเอ็ด	ทต.สามขา	ร้อยเอ็ด	2544	Open Dump	ไม่ถูกต้อง	48	ภาคอีสาน	385133.00	1708287.00	0	1.50

แผนที่แสดงตำแหน่งที่ตั้งสถานที่กำจัดขยะมูลฝอย จังหวัดยโสธร

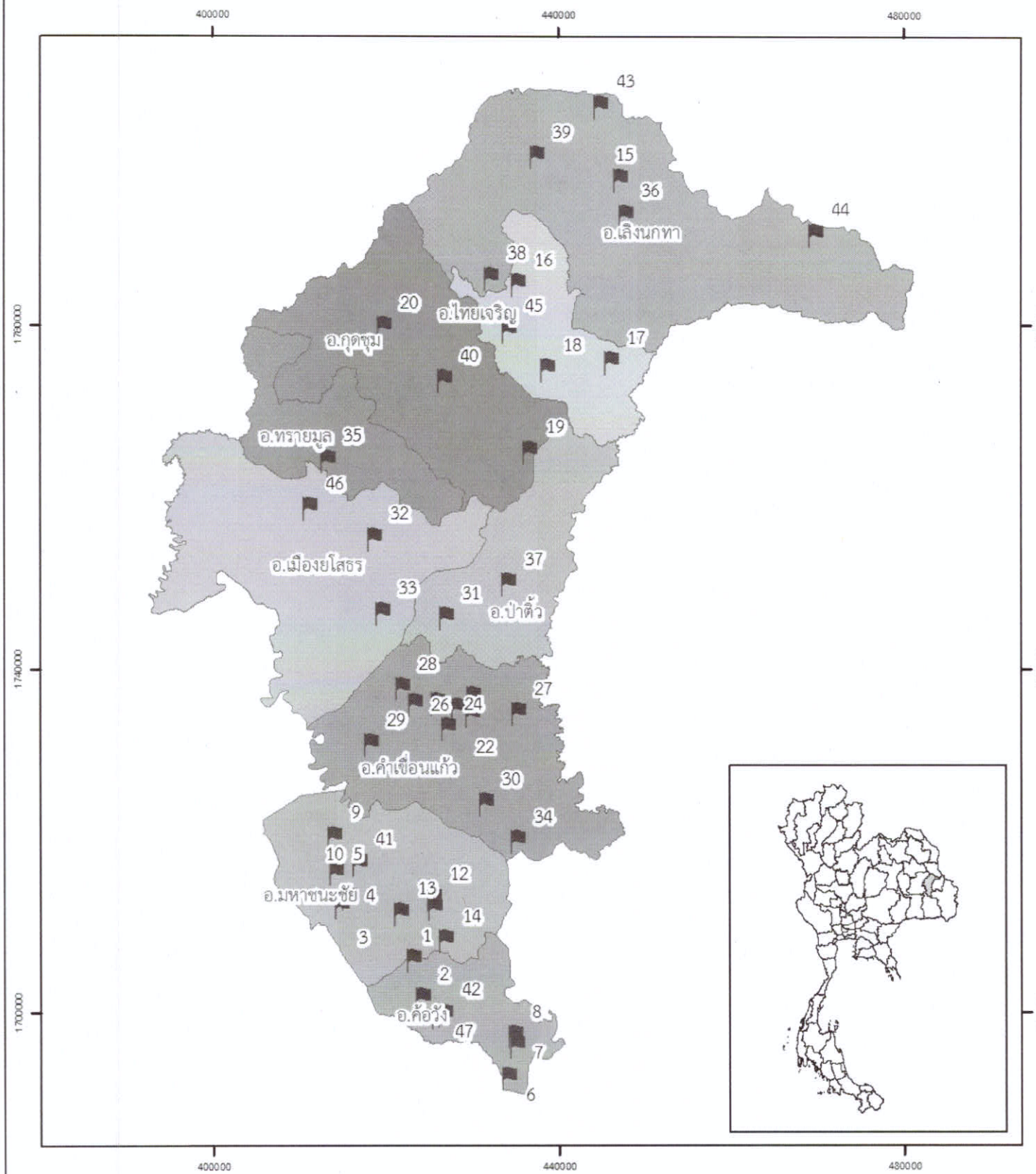

สัญลักษณ์

- ตำแหน่งสถานที่กำจัดขยะมูลฝอย
- แนวเขตอำเภอ

N W E S

0 4,000 8,000 16,000 24,000 32,000 Meters

กรมควบคุมมลพิษ

ส่วนขยะมูลฝอยและสิ่งปฏิกูล

สำนักจัดการการกากของเสียและสารอันตราย กรมควบคุมมลพิษ

กระทรวงทรัพยากรธรรมชาติและสิ่งแวดล้อม

สถานที่กำจัดขยะมูลฝอยจังหวัดยโสธร ปี 2557

ลำดับที่	ชื่อสถานที่กำจัดขยะมูลฝอย	ที่อยู่	ผู้ดำเนินการ	จังหวัด	ปีที่เปิดดำเนินการ	กระบวนการ	ความถูกต้องของการดำเนินการ	พิกัดสถานที่กำจัดขยะมูลฝอย				ผู้ทิ้งร่วม	ปริมาณขยะที่เข้าระบบ (ตัน/วัน)
								โซน	ภูมิภาค	พิกัด X	พิกัด Y		
1	บ่อขยะอบต.น้ำอ้อม	บ้านศิริปัณนา ม.10 ต.น้ำอ้อม อ.ค้อวัง จ.ยโสธร	อบต.น้ำอ้อม	ยโสธร	2549	Open Dump	ไม่ถูกต้อง	48	ภาคอีสาน	423290	1705844	2	1.50
2	บ่อขยะอบต.น้ำอ้อม	บ้านน้ำอ้อม ม.9 ต.น้ำอ้อม อ.ค้อวัง จ.ยโสธร	อบต.น้ำอ้อม	ยโสธร	2549	Open Dump	ไม่ถูกต้อง	48	ภาคอีสาน	424342	1701396	2	1.50
3	บ่อขยะอบต.คูเมือง	บ้านพลไว ม.8 ต.คูเมือง อ.มหาชนะชัย จ.ยโสธร	อบต.คูเมือง	ยโสธร	2555	Open Dump	ไม่ถูกต้อง	48	ภาคอีสาน	414918	1712119	3	0.70
4	บ่อขยะอบต.คูเมือง	บ้านคุ้ม ม.6 ต.คูเมือง อ.มหาชนะชัย จ.ยโสธร	อบต.คูเมือง	ยโสธร	2555	Open Dump	ไม่ถูกต้อง	48	ภาคอีสาน	415801	1713217	3	0.80
5	บ่อขยะอบต.คูเมือง	บ้านคูเมือง ม.11 ต.คูเมือง อ.มหาชนะชัย จ.ยโสธร	อบต.คูเมือง	ยโสธร	2555	Open Dump	ไม่ถูกต้อง	48	ภาคอีสาน	414324	1715953	3	0.70
6	บ่อขยะอบต.ฟ้าห่วน	บ้านแช่ ม.7 ต.ฟ้าห่วน อ.ค้อวัง จ.ยโสธร	อบต.ฟ้าห่วน	ยโสธร	2545	Open Dump	ไม่ถูกต้อง	48	ภาคอีสาน	434293	1692119	3	1.06
7	บ่อขยะอบต.ฟ้าห่วน	บ้านโนนเมือง ม.3 ต.ฟ้าห่วน อ.ค้อวัง จ.ยโสธร	อบต.ฟ้าห่วน	ยโสธร	2545	Open Dump	ไม่ถูกต้อง	48	ภาคอีสาน	435227	1695887	3	1.08
8	บ่อขยะอบต.ฟ้าห่วน	บ้านฟ้าห่วน ม.2 ต.ฟ้าห่วน อ.ค้อวัง จ.ยโสธร	อบต.ฟ้าห่วน	ยโสธร	2554	Open Dump	ไม่ถูกต้อง	48	ภาคอีสาน	435079	1697024	3	1.06
9	บ่อขยะอบต.หัวเมือง	บ้านหนองหว้า ม.13 ต.หัวเมือง อ.มหาชนะชัย จ.ยโสธร	อบต.หัวเมือง	ยโสธร	2552	Open Dump	ไม่ถูกต้อง	48	ภาคอีสาน	414129	1720206	0	4.00
10	บ่อขยะอบต.ฟ้าหยาด	บ้านเหมือด-ป่าตอง ม.5 ต.ฟ้าหยาด อ.มหาชนะชัย จ.ยโสธร	อบต.ฟ้าหยาด	ยโสธร	2545	Open Dump	ไม่ถูกต้อง	48	ภาคอีสาน	417075	1717045	0	2.80
11	บ่อขยะอบต.ม่วง	บ้านม่วง ม.1 ต.ม่วง อ.มหาชนะชัย จ.ยโสธร	อบต.ม่วง	ยโสธร	2547	Open Dump	ไม่ถูกต้อง	48	ภาคอีสาน	425772	1711898	4	0.30
12	บ่อขยะอบต.ม่วง	บ้านเหล่าใหญ่ ม.3 ต.ม่วง อ.มหาชนะชัย จ.ยโสธร	อบต.ม่วง	ยโสธร	2547	Open Dump	ไม่ถูกต้อง	48	ภาคอีสาน	425678	1713076	4	0.30
13	บ่อขยะอบต.ม่วง	บ้านโพธิ์ศรี ม.8 ต.ม่วง อ.มหาชนะชัย จ.ยโสธร	อบต.ม่วง	ยโสธร	2547	Open Dump	ไม่ถูกต้อง	48	ภาคอีสาน	421853	1711354	4	0.30
14	บ่อขยะอบต.ม่วง	บ้านบัวขาว ม.9 ต.ม่วง อ.มหาชนะชัย จ.ยโสธร	อบต.ม่วง	ยโสธร	2547	Open Dump	ไม่ถูกต้อง	48	ภาคอีสาน	427062	1708147	4	0.30
15	บ่อขยะอบต.กุดแห่	บ้านกุดแห่ ม.9 ต.กุดแห่ อ.เลิงนกทา จ.ยโสธร	อบต.กุดแห่	ยโสธร	2547	Open Dump	ไม่ถูกต้อง	48	ภาคอีสาน	447348	1796640	0	3.20
16	บ่อขยะอบต.ส้มผ่อ	บ้านทุ่งเศรษฐี ม.8 ต.ส้มผ่อ อ.ไทยเจริญ จ.ยโสธร	อบต.ส้มผ่อ	ยโสธร	2546	Open Dump	ไม่ถูกต้อง	48	ภาคอีสาน	435507	1784495	0	3.00
17	บ่อขยะอบต.คำไผ่	บ้านโคกขี้ม ม.2 ต.คำไผ่ อ.ไทยเจริญ จ.ยโสธร	อบต.คำไผ่	ยโสธร	2550	Open Dump	ไม่ถูกต้อง	48	ภาคอีสาน	446293	1775443	0	2.50
18	บ่อขยะอบต.ไทยเจริญ	บ้านตาตาว ม. 3 ต.ไทยเจริญ อ.ไทยเจริญ จ.ยโสธร	อบต.ไทยเจริญ	ยโสธร	2552	Open Dump	ไม่ถูกต้อง	48	ภาคอีสาน	438919	1774618	0	1.80
19	บ่อขยะอบต.กำแมด	บ้านห้วงัว ม.14 ต.กำแมด อ.กุดชุม จ.ยโสธร	อบต.กำแมด	ยโสธร	2547	Open Dump	ไม่ถูกต้อง	48	ภาคอีสาน	436852	1765068	0	0.60
20	บ่อขยะอบต.คำน้ำสร้าง	บ้านคำน้ำสร้าง ม. 10ต.คำน้ำสร้าง อ.กุดชุม จ.ยโสธร	อบต.คำน้ำสร้าง	ยโสธร	2551	Open Dump	ไม่ถูกต้อง	48	ภาคอีสาน	419922	1779483	0	2.00
21	บ่อขยะอบต.เหล่าไฮ	บ้านเหล่าไฮ ม.2 ต.เหล่าไฮ อ.คำเขื่อนแก้ว จ.ยโสธร	อบต.เหล่าไฮ	ยโสธร	2545	Open Dump	ไม่ถูกต้อง	48	ภาคอีสาน	430235	1736493	4	0.20
22	บ่อขยะอบต.เหล่าไฮ	บ้านชาตะยานนท์ ม.3 ต.เหล่าไฮ อ.คำเขื่อนแก้ว จ.ยโสธร	อบต.เหล่าไฮ	ยโสธร	2547	Open Dump	ไม่ถูกต้อง	48	ภาคอีสาน	430166	1734455	4	0.40
23	บ่อขยะอบต.เหล่าไฮ	บ้านเหล่าทุ่ง ม.4 ต.เหล่าไฮ อ.คำเขื่อนแก้ว จ.ยโสธร	อบต.เหล่าไฮ	ยโสธร	2545	Open Dump	ไม่ถูกต้อง	48	ภาคอีสาน	428492	1735111	4	0.20
24	บ่อขยะอบต.เหล่าไฮ	บ้านกุดเปง ม.6 ต.เหล่าไฮ อ.คำเขื่อนแก้ว จ.ยโสธร	อบต.เหล่าไฮ	ยโสธร	2547	Open Dump	ไม่ถูกต้อง	48	ภาคอีสาน	427311	1732860	4	0.10
25	บ่อขยะอบต.ดงเจริญ	บ้านแหล่งหนู ม.7 ต.ดงเจริญ อ.คำเขื่อนแก้ว จ.ยโสธร	อบต.ดงเจริญ	ยโสธร	2554	Open Dump	ไม่ถูกต้อง	48	ภาคอีสาน	426143	1735784	2	1.20
26	บ่อขยะอบต.ดงเจริญ	บ้านดง ม.3 ต.ดงเจริญ อ.คำเขื่อนแก้ว จ.ยโสธร	อบต.ดงเจริญ	ยโสธร	2554	Open Dump	ไม่ถูกต้อง	48	ภาคอีสาน	423468	1735639	2	0.80
27	บ่อขยะอบต.กู่จาน	บ้านจิ้ว ม.5 ต.กู่จาน อ.คำเขื่อนแก้ว จ.ยโสธร	อบต.กู่จาน	ยโสธร	2544	Open Dump	ไม่ถูกต้อง	48	ภาคอีสาน	435495	1734596	0	2.20
28	บ่อขยะอบต.โพนทัน	บ้านโพนทัน ม. 1 ต.โพนทัน อ.คำเขื่อนแก้ว จ.ยโสธร	อบต.โพนทัน	ยโสธร	2551	Open Dump	ไม่ถูกต้อง	48	ภาคอีสาน	422012	1737556	0	3.00

ลำดับที่	ชื่อสถานที่กำจัดขยะมูลฝอย	ที่อยู่	ผู้ดำเนินการ	จังหวัด	ปีที่เปิดดำเนินการ	กระบวนการ	ความถูกต้องของการดำเนินการ	พิกัดสถานที่กำจัดขยะมูลฝอย				ผู้ทิ้งร่วม	ปริมาณขยะที่เข้าระบบ (ตัน/วัน)
								โซน	ภูมิภาค	พิกัด X	พิกัด Y		
29	บ่อขยะกลุ่มชาวบ้าน ใน อบต.สงเปือย	บ้านโคกสะอาด ม.5 ต.สงเปือย อ.คำเขื่อนแก้ว จ.ยโสธร	กลุ่มชาวบ้าน ใน อบต.สงเปือย	ยโสธร	2547	Open Dump	ไม่ถูกต้อง	48	ภาคอีสาน	418353	1730944	0	0.80
30	บ่อขยะอบต.แคนน้อย	บ้านแคนน้อย ม. 1 ต.แคนน้อย อ.คำเขื่อนแก้ว จ.ยโสธร	อบต.แคนน้อย	ยโสธร	2547	Open Dump	ไม่ถูกต้อง	48	ภาคอีสาน	431708	1724071	0	1.00
31	บ่อขยะอบต.ศรีฐาน	บ้านศรีฐาน ม.1 ต.ศรีฐาน อ.ป่าติ้ว จ.ยโสธร	อบต.ศรีฐาน	ยโสธร	2554	Open Dump	ไม่ถูกต้อง	48	ภาคอีสาน	427100	1745762	0	1.20
32	บ่อขยะอบต.นาสะไมย์	บ้านนาสะไมย์ ม.2 ต.นาสะไมย์ อ.เมือง จ.ยโสธร	อบต.นาสะไมย์	ยโสธร	2544	Open Dump	ไม่ถูกต้อง	48	ภาคอีสาน	418750	1755000	0	3.10
33	บ่อขยะทม.ยโสธร (22.79)	บ้านหนองแสง ม.6 ต.สิงห์ อ.เมือง จ.ยโสธร	ทม.ยโสธร (22.79)	ยโสธร	2543	Sanitary/Engineer Landfill	ถูกต้อง	48	ภาคอีสาน	419724	1746331	20	48.50
34	บ่อขยะทต.ดงแคนใหญ่	ม.1 ต.ดงแคนใหญ่ อ.คำเขื่อนแก้ว จ.ยโสธร	ทต.ดงแคนใหญ่	ยโสธร	2542	Open Dump	ไม่ถูกต้อง	48	ภาคอีสาน	435411	1719742	0	3.26
35	บ่อขยะทต.ทรายมูล	ม.2 ต.ทรายมูล อ.ทรายมูล จ.ยโสธร	ทต.ทรายมูล	ยโสธร	2542	Open Dump	ไม่ถูกต้อง	48	ภาคอีสาน	413411	1764026	2	10.55
36	บ่อขยะทต.เลิงนกทา	ม.4 ต.เลิงนกทา อ.เลิงนกทา จ.ยโสธร	ทต.เลิงนกทา	ยโสธร	2546	Open Dump	ไม่ถูกต้อง	48	ภาคอีสาน	447989	1792479	0	3.50
37	บ่อขยะทต.ป่าติ้ว	ม.6 ต.ป่าติ้ว อ.ป่าติ้ว จ.ยโสธร	ทต.ป่าติ้ว	ยโสธร	2545	Open Dump	ไม่ถูกต้อง	48	ภาคอีสาน	434356	1749727	0	3.00
38	บ่อขยะทต.ศรีแก้ว	ม.3 ต. ศรีแก้ว อ.เลิงนกทา จ.ยโสธร	ทต.ศรีแก้ว	ยโสธร	2550	Open Dump	ไม่ถูกต้อง	48	ภาคอีสาน	432387	1785297	0	1.00
39	บ่อขยะทต.ห้องแซง	ม.2 ต.ห้องแซง อ.เลิงนกทา จ.ยโสธร	ทต.ห้องแซง	ยโสธร	2550	Open Dump	ไม่ถูกต้อง	48	ภาคอีสาน	437631	1799304	0	3.83
40	บ่อขยะทต.กุดชุมพัฒนา	ม.1 ต.กุดชุมพัฒนา อ.กุดชุมพัฒนา จ.ยโสธร	ทต.กุดชุมพัฒนา	ยโสธร	2545	Open Dump	ไม่ถูกต้อง	48	ภาคอีสาน	426877	1773356	0	3.59
41	บ่อขยะทต.ฟ้าหยาด	ม.1 ต.ฟ้าหยาด อ.มหาชนะชัย จ.ยโสธร	ทต.ฟ้าหยาด	ยโสธร	2546	Open Dump	ไม่ถูกต้อง	48	ภาคอีสาน	417055	1717135	0	3.74
42	บ่อขยะทต.ค้อวัง	ม.3 ต. ค้อวัง อ.ค้อวัง จ.ยโสธร	ทต.ค้อวัง	ยโสธร	2542	Open Dump	ไม่ถูกต้อง	48	ภาคอีสาน	426978	1699587	0	3.16
43	บ่อขยะทต.กุดเชียงหมี	ม.1 ต.กุดเชียงหมี อ.เลิงนกทา จ.ยโสธร	ทต.กุดเชียงหมี	ยโสธร	2545	Open Dump	ไม่ถูกต้อง	48	ภาคอีสาน	445003	1805169	0	1.09
44	บ่อขยะทต.บุ่งค้า	ม.2 ต.บุ่งค้า อ.เลิงนกทา จ.ยโสธร	ทต.บุ่งค้า	ยโสธร	2542	Open Dump	ไม่ถูกต้อง	48	ภาคอีสาน	469944	1790302	0	4.02
45	บ่อขยะทต.คำเตย	ม.1 ต.คำเตย อ.ไทยเจริญ จ.ยโสธร	ทต.คำเตย	ยโสธร	2544	Open Dump	ไม่ถูกต้อง	48	ภาคอีสาน	434394	1779140	0	3.60
46	บ่อขยะทต.ทุ่งแต้	ม.5 ต.ทุ่งแต้ อ.เมือง จ.ยโสธร	ทต.ทุ่งแต้	ยโสธร	2547	Open Dump	ไม่ถูกต้อง	48	ภาคอีสาน	411309	1758492	0	2.55
47	บ่อขยะอบต.ค้อวัง	บ้านเหล่าน้อย ม.8 ต.ค้อวัง อ.ค้อวัง จ.ยโสธร	อบต.ค้อวัง	ยโสธร	2542	Open Dump	ไม่ถูกต้อง	48	ภาคอีสาน	426169	1699278	0	1.00

แผนที่แสดงตำแหน่งที่ตั้งสถานที่กำจัดขยะมูลฝอย จังหวัดมุกดาหาร

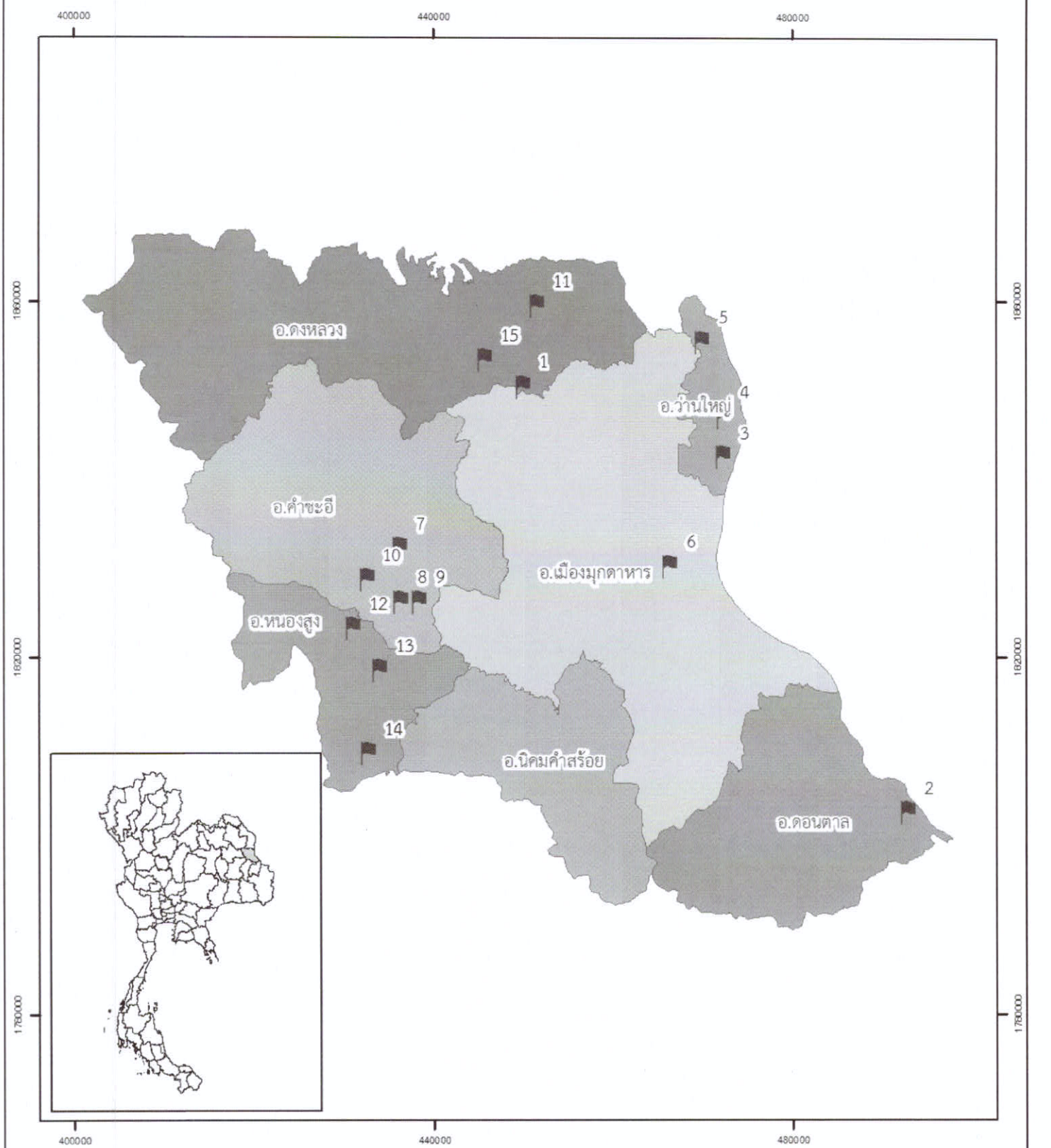

สัญลักษณ์

- ตำแหน่งสถานที่กำจัดขยะมูลฝอย
- แนวเขตอำเภอ

N
W E
S

0 3,875 7,750 15,500 23,250 31,000 Meters

กรมควบคุมมลพิษ
POLLUTION CONTROL DEPARTMENT

ส่วนขยะมูลฝอยและสิ่งปฏิกูล
สำนักจัดการการกากของเสียและสารอันตราย กรมควบคุมมลพิษ
กระทรวงทรัพยากรธรรมชาติและสิ่งแวดล้อม

สถานที่กำจัดขยะมูลฝอยจังหวัดมุกดาหาร ปี 2557

ลำดับที่	ชื่อสถานที่กำจัดขยะมูลฝอย	ที่อยู่	ผู้ดำเนินการ	จังหวัด	ปีที่เปิดดำเนินการ	กระบวนการ	ความถูกต้องของการดำเนินการ	พิกัดสถานที่กำจัดขยะมูลฝอย				ผู้ทิ้งร่วม	ปริมาณขยะที่เข้าระบบ (ตัน/วัน)
								โซน	ภูมิภาค	พิกัด X	พิกัด Y		
1	บ่อขยะทต.หนองแคน	บ้านก้านเหลืองดง ม.4 ต.หนองแคน อ.ดงหลวง จ.มุกดาหาร	ทต.หนองแคน	มุกดาหาร	2545	Open Dump	ไม่ถูกต้อง	48	ภาคอีสาน	450056	1850314	2	1.4
2	บ่อขยะทต.ดอนตาล	บ้านตาลใหม่ ม.11 ต.ดอนตาล อ.ดอนตาล จ.มุกดาหาร	ทต.ดอนตาล	มุกดาหาร	2543	Open Dump	ไม่ถูกต้อง	48	ภาคอีสาน	492878	1802525	1	3.7
3	บ่อขยะทต.ชะโนด	บ้านพาลุกา ม.4 ต.ชะโนด อ.หว้านใหญ่ จ.มุกดาหาร	ทต.ชะโนด	มุกดาหาร	2549	Open Dump	ไม่ถูกต้อง	48	ภาคอีสาน	472384	1842486	0	1.9
4	บ่อขยะทต.หว้านใหญ่	บ้านดอนม่วง ม.7 ต.หว้านใหญ่ อ.หว้านใหญ่ จ.มุกดาหาร	ทต.หว้านใหญ่	มุกดาหาร	2540	Open Dump	ไม่ถูกต้อง	48	ภาคอีสาน	472462	1846868	0	4.2
5	บ่อขยะอบต.ปงขาม	บ้านใหม่สองคอน ม.11 ต.ปงขาม อ.หว้านใหญ่ จ.มุกดาหาร	อบต.ปงขาม	มุกดาหาร	2546	Open Dump	ไม่ถูกต้อง	48	ภาคอีสาน	470040	1855270	0	2.5
6	บ่อขยะทม.มุกดาหาร	บ้านชุมศรีพัฒนา เลขที่ 818 ม.17 ต.มุกดาหาร อ.เมือง จ.มุกดาหาร	ทม.มุกดาหาร	มุกดาหาร	2545	Sanitary Landfill	ถูกต้อง	48	ภาคอีสาน	466433	1830153	8	66.32
7	บ่อขยะทต.คำชะอี	บ้านดอนสวรรค์ ม.1 ต.น้ำเที่ยง อ.คำชะอี จ.มุกดาหาร	ทต.คำชะอี	มุกดาหาร	2540	Open Dump	ไม่ถูกต้อง	48	ภาคอีสาน	436234	1832154	0	2.0
8	บ่อขยะอบต.คำบก	ม.6 ต.คำบก อ.คำชะอี จ.มุกดาหาร	อบต.คำบก	มุกดาหาร	2550	Open Dump	ไม่ถูกต้อง	48	ภาคอีสาน	436386	1826137	2	0.5
9	บ่อขยะอบต.คำบก	บ้านห้วยละมู ม.3 ตคำบก อ.คำชะอี จ.มุกดาหาร	อบต.คำบก	มุกดาหาร	2556	Open Dump	ไม่ถูกต้อง	48	ภาคอีสาน	438426	1826137	2	0.5
10	บ่อขยะอบต.คำชะอี	บ่อทิ้งขยะดงกนหมี ม.8 ต.คำชะอี อ.คำชะอี จ.มุกดาหาร	อบต.คำชะอี	มุกดาหาร	2550	Open Dump	ไม่ถูกต้อง	48	ภาคอีสาน	432616	1828635	0	5.0
11	บ่อขยะทต.ดงหลวง	บ้านดงหลวง ม.10 ต.ดงหลวง อ.ดงหลวง จ.มุกดาหาร	ทต.ดงหลวง	มุกดาหาร	2540	Open Dump	ไม่ถูกต้อง	48	ภาคอีสาน	451638	1859357	0	4.9
12	บ่อขยะทต.หนองสูงเหนือ	บ้านหนองสูง ม.6 ต.หนองสูงเหนือ อ.หนองสูง จ.มุกดาหาร	ทต.หนองสูงเหนือ	มุกดาหาร	2546	Open Dump	ไม่ถูกต้อง	48	ภาคอีสาน	431094	1823163	0	2.2
13	บ่อขยะทต.ภูวง	ที่นา (นางไฟฟ้า วิเศษศรี) ม.2 ต.ภูวง อ.หนองสูง จ.มุกดาหาร	ทต.ภูวง	มุกดาหาร	2554	Open Dump	ไม่ถูกต้อง	48	ภาคอีสาน	434052	1818435	0	2.2
14	บ่อขยะอบต.หนองสูงใต้	บ้านแวง ม.3 ต.หนองสูงใต้ อ. หนองสูง จ.มุกดาหาร	อบต.หนองสูงใต้	มุกดาหาร	2548	Open Dump	ไม่ถูกต้อง	48	ภาคอีสาน	432763	1809149	0	3.0
15	บ่อขยะทต.หนองแคน	บ้านหนองแคน ม.2 ต.หนองแคน อ.ดงหลวง จ.มุกดาหาร	ทต.หนองแคน	มุกดาหาร	2545	Open Dump	ไม่ถูกต้อง	48	ภาคอีสาน	445772	1853271	2	0.6

แผนที่แสดงตำแหน่งที่ตั้งสถานที่กำจัดขยะมูลฝอย จังหวัดอำนาจเจริญ

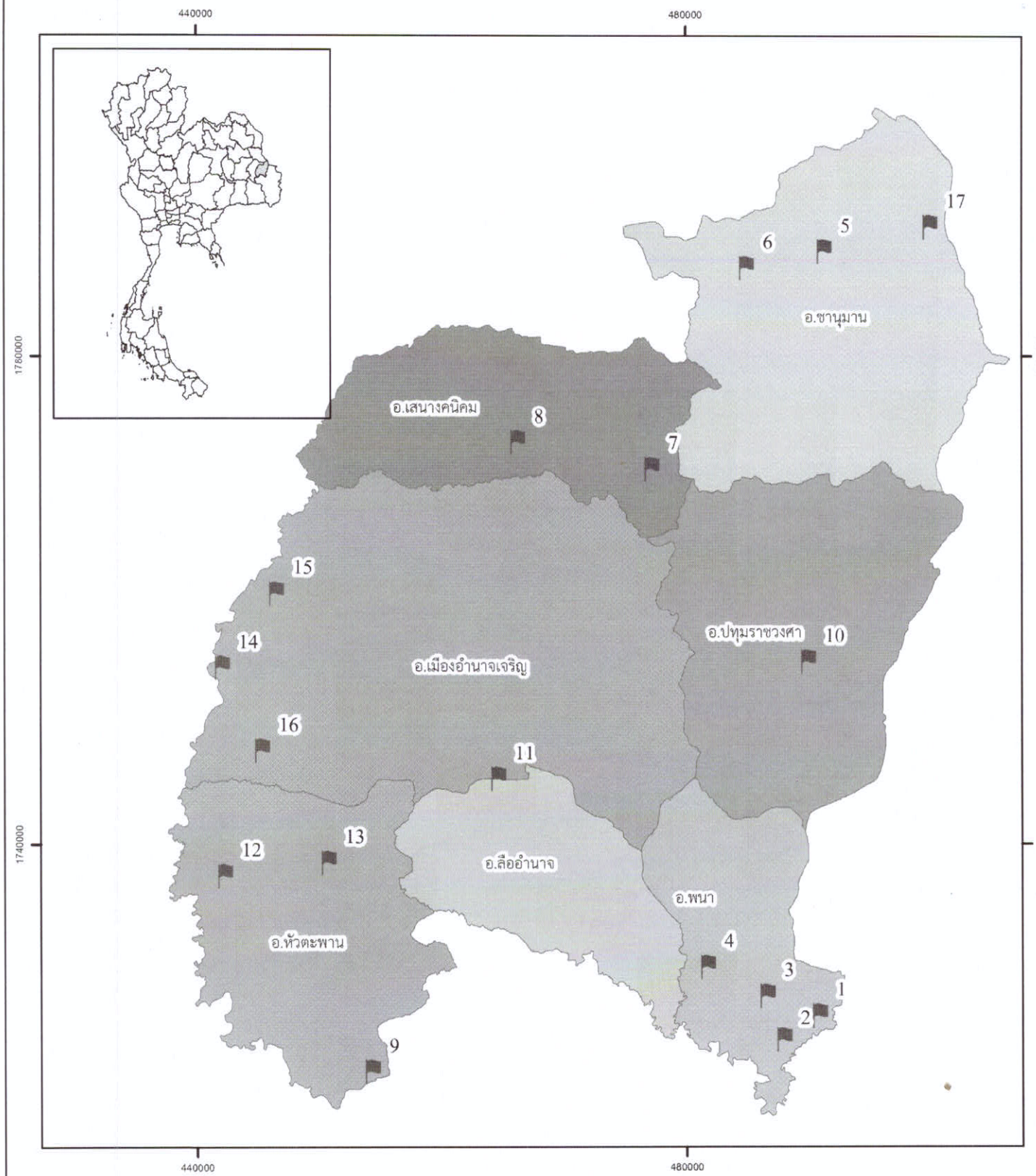

สัญลักษณ์

สถานที่กำจัดขยะมูลฝอย

แนวเขตอำเภอ

N
W E
S

0 3,000 6,000 12,000 18,000 24,000 Meters

กรมควบคุมมลพิษ
POLLUTION CONTROL DEPARTMENT
ส่วนขยะมูลฝอยและสิ่งปฏิกูล
สำนักจัดการกากของเสียและสารอันตราย กรมควบคุมมลพิษ
กระทรวงทรัพยากรธรรมชาติและสิ่งแวดล้อม

สถานที่กำจัดขยะมูลฝอยจังหวัดอำนาจเจริญ ปี 2557

ลำดับที่	ชื่อสถานที่กำจัดขยะมูลฝอย	ที่อยู่	ผู้ดำเนินการ	จังหวัด	ปีที่เปิดดำเนินการ	กระบวนการ	ความถูกต้องของการดำเนินการ	พิกัดสถานที่กำจัดขยะมูลฝอย				ผู้ทิ้งร่วม	ปริมาณขยะที่เข้าระบบ (ตัน/วัน)
								โซน	ภูมิภาค	พิกัด X	พิกัด Y		
1	บ่อขยะอบต.จานลาน	บ้านสร้อย ม.10 ตจานลาน อ.พนา จ.อำนาจเจริญ	อบต.จานลาน	อำนาจเจริญ	2547	Open Dump	ไม่ถูกต้อง	48	ภาคอีสาน	490919	1725914	3	2.50
2	บ่อขยะอบต.จานลาน	บ้านหนองศาลา ม.17 ต.จานลาน อ.พนา จ.อำนาจเจริญ	อบต.จานลาน	อำนาจเจริญ	2547	Open Dump	ไม่ถูกต้อง	48	ภาคอีสาน	487989	1723947	3	2.00
3	บ่อขยะอบต.จานลาน	บ้านดอนแดง ม.5 ต.จานลาน อ.พนา จ.อำนาจเจริญ	อบต.จานลาน	อำนาจเจริญ	2547	Open Dump	ไม่ถูกต้อง	48	ภาคอีสาน	486645	1727535	3	2.00
4	บ่อขยะทต.พระเหลา	บ้านนาสะเบง ม.6 ต.พระเหลา อ.พนา จ.อำนาจเจริญ	ทต.พระเหลา	อำนาจเจริญ	2554	Incinerator	ถูกต้อง	48	ภาคอีสาน	481778	1729932	0	3.00
5	บ่อขยะอบต.คำเขื่อนแก้ว	บ้านดงแสนแก้ว ม.4 ต.คำเขื่อนแก้ว อ.ชานุมาน จ.อำนาจเจริญ	อบต.คำเขื่อนแก้ว	อำนาจเจริญ	2549	Open Dump	ไม่ถูกต้อง	48	ภาคอีสาน	491342	1788644	0	2.50
6	บ่อขยะอบต.คำเขื่อนแก้ว	บ้านคำเตียย ม.8 ต.คำเขื่อนแก้ว อ.ชานุมาน จ.อำนาจเจริญ	อบต.คำเขื่อนแก้ว	อำนาจเจริญ	2549	Open Dump	ไม่ถูกต้อง	48	ภาคอีสาน	485034	1787294	0	2.00
7	บ่อขยะอบต.หนองไฮ	บ้านนาอุดม ม.3 ต.หนองไฮ อ.เสนางคนิคม จ.อำนาจเจริญ	อบต.หนองไฮ	อำนาจเจริญ	2550	Open Dump	ไม่ถูกต้อง	48	ภาคอีสาน	477276	1770773	0	4.60
8	บ่อขยะทต.สิริเสนางค์	บ้านหนองทับม้า ม.3 ต.เสนางคนิคม อ.เสนางคนิคม จ.อำนาจเจริญ	ทต.สิริเสนางค์	อำนาจเจริญ	2540	Open Dump	ไม่ถูกต้อง	48	ภาคอีสาน	466307	1772952	3	15.50
9	บ่อขยะอบต.จิกดู่	บ้านดูใน ม.6 ต.จิกดู่ อ.หัวตะพาน จ.อำนาจเจริญ	อบต.จิกดู่	อำนาจเจริญ	2542	Open Dump	ไม่ถูกต้อง	48	ภาคอีสาน	454348	1721383	0	5.20
10	บ่อขยะทต.ปทุมราชวงศา	บ้านนาหว้า ม.2 ต.ปทุมราชวงศา อ.ปทุมราชวงศา จ.อำนาจเจริญ	ทต.ปทุมราชวงศา	อำนาจเจริญ	2536	Open Dump	ไม่ถูกต้อง	48	ภาคอีสาน	490027	1755010	1	4.90
11	บ่อขยะทม.อำนาจเจริญ(23.91)	บ้านดงสีบู ต.ไกดำ อ.เมือง จ.อำนาจเจริญ	ทม.อำนาจเจริญ(23.9	อำนาจเจริญ	2543	Sanitary/Engineer Landfill	ถูกต้อง	48	ภาคอีสาน	464683	1745412	17	8.60
12	บ่อขยะทต.หัวตะพาน	บ้านหัวตะพาน ม.7 ต.รัตนวารี อ.หัวตะพาน จ.อำนาจเจริญ	ทต.หัวตะพาน	อำนาจเจริญ	2545	Open Dump	ไม่ถูกต้อง	48	ภาคอีสาน	442342	1737420	2	14.00
13	บ่อขยะทต.เค็งใหญ่	บ้านหัวดง ม.10 ต.เค็งใหญ่ อ.หัวตะพาน จ.อำนาจเจริญ	ทต.เค็งใหญ่	อำนาจเจริญ	2543	Open Dump	ไม่ถูกต้อง	48	ภาคอีสาน	450781	1738511	0	5.50
14	บ่อขยะทต.นาหมอม้า	บ้านนาหมอม้า ม.7 ต.นาหมอม้า อ.เมือง จ.อำนาจเจริญ	ทต.นาหมอม้า	อำนาจเจริญ	2552	Open Dump	ไม่ถูกต้อง	48	ภาคอีสาน	442124	1754521	0	1.10
15	บ่อขยะทต.นาหมอม้า	บ้านภูจำปา ม.8 ต.นาหมอม้า อ.เมือง จ.อำนาจเจริญ	ทต.นาหมอม้า	อำนาจเจริญ	2552	Open Dump	ไม่ถูกต้อง	48	ภาคอีสาน	446566	1760607	0	1.00
16	บ่อขยะทต.น้ำปลีก	บ้านน้ำปลีก ม.9 ต.น้ำปลีก อ.เมือง จ.อำนาจเจริญ	ทต.น้ำปลีก	อำนาจเจริญ	2542	Open Dump	ไม่ถูกต้อง	48	ภาคอีสาน	445399	1747727	0	2.00
17	บ่อขยะทต.ชานุมาน	บ้านโนนสำราญ ต.ชานุมาน อ.ชานุมาน จ.อำนาจเจริญ	ทต.ชานุมาน	อำนาจเจริญ	2542	Open Dump	ไม่ถูกต้อง	48	ภาคอีสาน	499964	1790630	0	2.20

ภาคผนวก ข – 13

สถานที่กำจัดขยะมูลฝอย

สสภ. 13

แผนที่แสดงตำแหน่งที่ตั้งสถานที่กำจัดขยะมูลฝอย จังหวัดชลบุรี

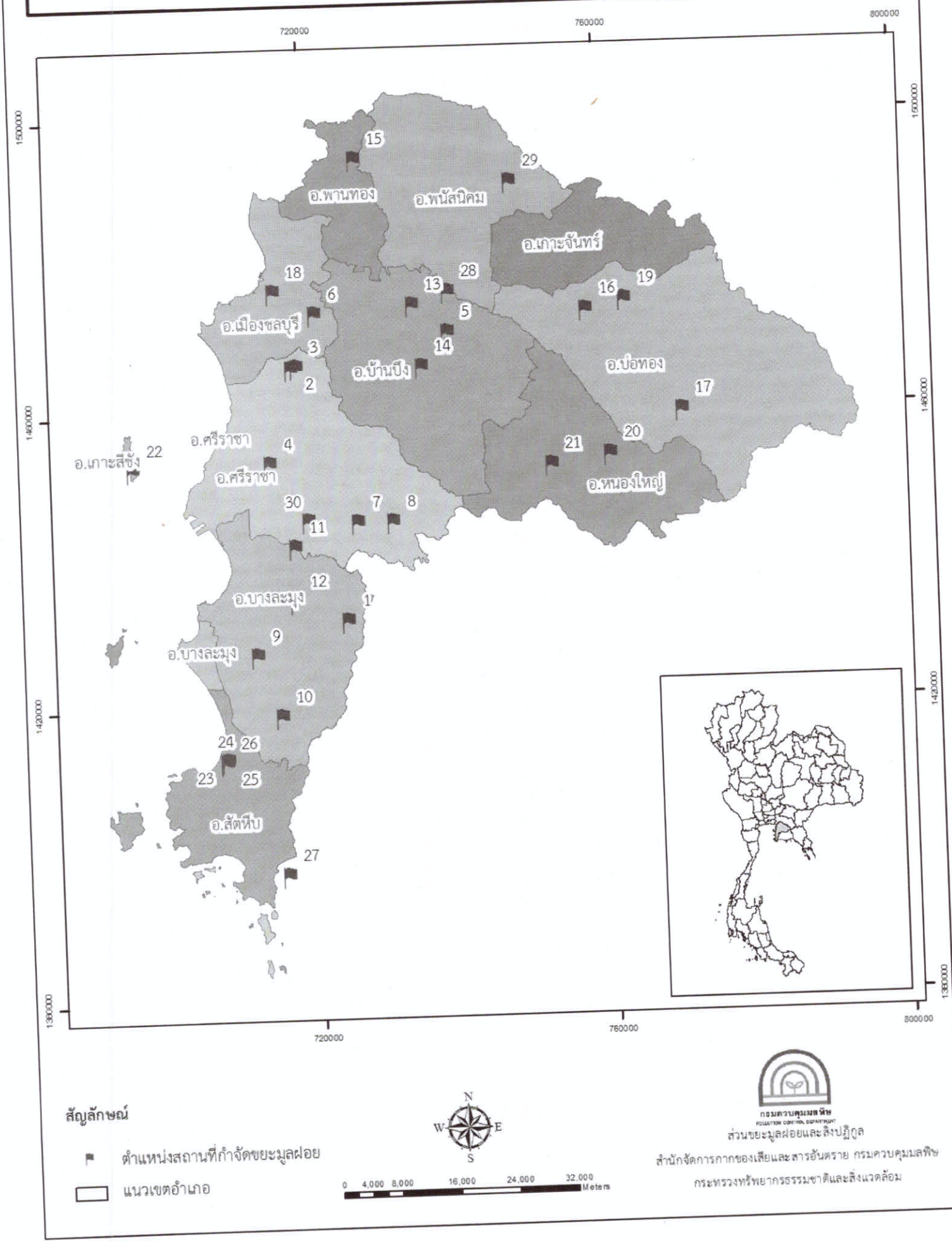

สัญลักษณ์

ตำแหน่งสถานที่กำจัดขยะมูลฝอย

แนวเขตอำเภอ

N W E S

0 4,000 8,000 16,000 24,000 32,000 Meters

กรมควบคุมมลพิษ
POLLUTION CONTROL DEPARTMENT

ส่วนขยะมูลฝอยและสิ่งปฏิกูล

สำนักจัดการการกากของเสียและสารอันตราย กรมควบคุมมลพิษ

กระทรวงทรัพยากรธรรมชาติและสิ่งแวดล้อม

สถานที่กำจัดขยะมูลฝอยจังหวัดชลบุรี ปี 2557

ลำดับที่	ชื่อสถานที่กำจัดขยะมูลฝอย	ที่อยู่	ผู้ดำเนินการ	จังหวัด	ปีที่เปิดดำเนินการ	กระบวนการ	ความถูกต้องของการดำเนินการ	พิกัดสถานที่กำจัดขยะมูลฝอย				ผู้ทิ้งร่วม	ปริมาณขยะที่เข้าระบบ (ตัน/วัน)
								โซน	ภูมิภาค	พิกัด X	พิกัด Y		
1	บ่อขยะเมืองพัทยา	หมู่ 4 ต.เขาไม้แก้ว อ.บางละมุง จ.ชลบุรี	เมืองพัทยา	ชลบุรี	2540	Sanitary/Engineer Landfill	ถูกต้อง	47	ภาคกลาง	724869.00	1431423.00	1	374.00
2	บ่อขยะอบจ.ชลบุรี (ปิดดำเนินการ)	บ้านหนองข่า หมู่ 11 ต.บางพระ อ.ศรีราชา จ.ชลบุรี	อบจ.ชลบุรี	ชลบุรี	2548	Sanitary Landfill	ถูกต้อง	47	ภาคกลาง	718061.00	1465753.00	0	0.00
3	บ่อขยะทม.แสนสุข	หมู่ 1 ต.บางพระ อ.ศรีราชา จ.ชลบุรี	ทม.แสนสุข (80)	ชลบุรี	2542	Sanitary Landfill	ถูกต้อง	47	ภาคกลาง	718778.00	1465985.00	1	100.00
4	บ่อขยะทม.ศรีราชา	59/35 หมู่ 1 ต.หนองขาม อ.ศรีราชา จ.ชลบุรี	ทม.ศรีราชา (35)	ชลบุรี	2531	Sanitary Landfill	ถูกต้อง	47	ภาคกลาง	714910.00	1452953.00	0	35.00
5	บ่อขยะบ.ชวสิงห์ จำกัด	78 หมู่ 4 ต.หนองอิรุณ อ.บ้านบึง จ.ชลบุรี	บ.ชวสิงห์ จำกัด	ชลบุรี	2552	Open Dump	ไม่ถูกต้อง	47	ภาคกลาง	739475.00	1470229.00	35	540.00
6	บ่อขยะพ.ต.อ.รุจน์ กาญจนวิจิตร	หมู่ 12 ต.หนองรี อ.เมือง จ.ชลบุรี	พ.ต.อ.รุจน์ กาญจนวิจิตร	ชลบุรี	2551	Open Dump	ไม่ถูกต้อง	47	ภาคกลาง	721491.00	1473140.00	1	45.00
7	บ่อขยะบ.อีสเทิร์น ซิบอร์ด เอนไวรอนเมนทอล คอมเพล็กซ์ จำกัด	88 หมู่ 8 ถ.331 ต.บ่อวิน อ.ศรีราชา จ.ชลบุรี	บ.อีสเทิร์น ซิบอร์ด เอนไวรอนเมนทอล คอมเพล็กซ์ จำกัด	ชลบุรี	2553	Sanitary Landfill	ถูกต้อง	47	ภาคกลาง	726593.00	1444672.00	1	85.00
8	บ่อขยะบ.คลีนซิตี้ จำกัด	669 หมู่ 5 ต.เขาคันทรง อ.ศรีราชา จ.ชลบุรี	บ.คลีนซิตี้ จำกัด	ชลบุรี	2550	Open Dump	ไม่ถูกต้อง	47	ภาคกลาง	731380.00	1444667.00	9	543.00
9	บ่อขยะทม.หนองปรือ	บ้านพุ่งกลม ต.หนองปรือ อ.บางละมุง จ.ชลบุรี	ทม.หนองปรือ (100)	ชลบุรี	2555	Open Dump	ไม่ถูกต้อง	47	ภาคกลาง	712443.00	1426976.00	0	100.00
10	บ่อขยะทต.ห้วยใหญ่	หมู่ 10 ต.ห้วยใหญ่ อ.บางละมุง จ.ชลบุรี	ทต.ห้วยใหญ่ (25)	ชลบุรี	2547	Incinerator	ไม่ถูกต้อง	47	ภาคกลาง	715495.00	1418481.00	0	25.00
11	บ่อขยะทต.ตะเคียนเตี้ย	บ้านนาวัง หมู่ 4 ต.ตะเคียนเตี้ย อ.บางละมุง จ.ชลบุรี	ทต.ตะเคียนเตี้ย (35)	ชลบุรี	0	Open Dump	ไม่ถูกต้อง	47	ภาคกลาง	718014.00	1441510.00	0	35.00
12	บ่อขยะทต.โป่ง	เขาหวาย หมู่ 1 ต.โป่ง อ.บางละมุง จ.ชลบุรี	ทต.โป่ง (10)	ชลบุรี	2543	Open Dump	ไม่ถูกต้อง	47	ภาคกลาง	717917.00	1434172.00	0	10.00
13	บ่อขยะทม.บ้านบึง	หมู่ 2 ต.หนองชาก อ.บ้านบึง จ.ชลบุรี (ปัจจุบันปิดดำเนินการ)	ทม.บ้านบึง (20)	ชลบุรี	2543	Open Dump	ไม่ถูกต้อง	47	ภาคกลาง	734802.00	1474101.00	0	20.00
14	บ่อขยะทต.หัวกุญแจ	บ้านกลางดอน หมู่ 9 ต.คลองกิ่ว อ.บ้านบึง จ.ชลบุรี	ทต.หัวกุญแจ (8)	ชลบุรี	2542	Open Dump	ไม่ถูกต้อง	47	ภาคกลาง	735861.00	1465738.00	2	26.00
15	บ่อขยะอบต.หน้าประดู่	บ้านกลางดอน หมู่ 9 ต.คลองกิ่ว อ.บ้านบึง จ.ชลบุรี	อบต.หน้าประดู่ (1)	ชลบุรี	2543	Open Dump	ไม่ถูกต้อง	47	ภาคกลาง	727398.00	1494049.00	0	1.00
16	บ่อขยะทต.ธาตุทอง	ที่ป่าสงวนเขาศรีพระธาตุ หมู่ 1 ต.ธาตุทอง อ.บ่อทอง จ.ชลบุรี	ทต.ธาตุทอง (5)	ชลบุรี	2539	Open Dump	ไม่ถูกต้อง	47	ภาคกลาง	758365.00	1472953.00	1	6.00
17	บ่อขยะอบต.บ่อทอง	บ้านเขาคอชาด หมู่ 7 ต.บ่อทอง อ.บ่อทอง จ.ชลบุรี	อบต.บ่อทอง (12)	ชลบุรี	2551	Open Dump	ไม่ถูกต้อง	47	ภาคกลาง	770953.00	1458944.00	0	12.00
18	บ่อขยะอบต.บ่อกวางทอง	บ้านโปร่งไม้ไร่ หมู่ 3 ต.บ่อกวางทอง อ.บ่อทอง จ.ชลบุรี	อบต.บ่อกวางทอง (4.6)	ชลบุรี	0	Open Dump	ไม่ถูกต้อง	47	ภาคกลาง	715890.00	1476277.00	0	4.60
19	บ่อขยะบ.เอเชีย เวสต์ แมนเนจเม้นท์ จำกัด	99 หมู่ 5 ต.วัดสุวรรณ อ.บ่อทอง จ.ชลบุรี	บ.เอเชีย เวสต์ แมนเนจเม้นท์ จำกัด	ชลบุรี	2548	Open Dump	ไม่ถูกต้อง	47	ภาคกลาง	763593.00	1474246.00	0	200.00
20	บ่อขยะทต.หนองใหญ่	ชุมชนอ่างแก้ว หมู่ 4 ต.หนองใหญ่ อ.หนองใหญ่ จ.ชลบุรี	ทต.หนองใหญ่ (8)	ชลบุรี	2535	Open Dump	ไม่ถูกต้อง	47	ภาคกลาง	761145.00	1453252.00	2	16.00
21	บ่อขยะอบต.หนองเสือช้าง	บ้านหนองหญ้าปล้อง หมู่ 3 ต.หนองเสือช้าง อ.หนองใหญ่ จ.ชลบุรี	อบต.หนองเสือช้าง (4)	ชลบุรี	2549	Open Dump	ไม่ถูกต้อง	47	ภาคกลาง	753115.00	1452005.00	0	4.00
22	บ่อขยะทต.เกาะสีชัง	หมู่ 3 ต.ท่าเทววงศ์ อ.เกาะสีชัง จ.ชลบุรี	ทต.เกาะสีชัง (10)	ชลบุรี	2545	Incinerator	ไม่ถูกต้อง	47	ภาคกลาง	696354.00	1452512.00	0	10.00
23	บ่อขยะทต.บางเสร่	หมู่ 3 ต.บางเสร่ อ.สัตหีบ จ.ชลบุรี	ทต.บางเสร่ (10)	ชลบุรี	2540	Open Dump	ไม่ถูกต้อง	47	ภาคกลาง	707796.00	1412400.00	1	19.00
24	บ่อขยะทต.นาจอมเทียน	หลังวัดเขาบ่าเพ็ญบุญ หมู่ 8 ต.นาจอมเทียน อ.สัตหีบ	ทต.นาจอมเทียน (22)	ชลบุรี	2531	Open Dump	ไม่ถูกต้อง	47	ภาคกลาง	708042.00	1412686.00	0	22.00
25	บ่อขยะทต.เขตรอุดมศักดิ์ (35)	เขาเพชร หมู่ 3 ต.สัตหีบ อ.สัตหีบ จ.ชลบุรี	ทต.เขตรอุดมศักดิ์ (38)	ชลบุรี	0	Open Dump	ไม่ถูกต้อง	47	ภาคกลาง	707795.00	1412400.00	0	38.00
26	บ่อขยะสวนนงนุช	หมู่ 8 ต.นาจอมเทียน อ.สัตหีบ จ.ชลบุรี	สวนนงนุช	ชลบุรี	2541	Open Dump	ไม่ถูกต้อง	47	ภาคกลาง	707795.00	1412351.00	1	2.00
27	บ่อขยะอบต.แสมสาร	หนองกระจง หมู่ 4 ต.แสมสาร อ.สัตหีบ จ.ชลบุรี	อบต.แสมสาร (10)	ชลบุรี	0	Open Dump	ไม่ถูกต้อง	47	ภาคกลาง	715704.00	1396909.00	0	15.00
28	บ่อขยะทต.หมอนนาง	หมู่ 4 ต.หมอนนาง อ.พนัสนิคม จ.ชลบุรี	ทต.หมอนนาง (10)	ชลบุรี	0	Open Dump	ไม่ถูกต้อง	47	ภาคกลาง	739654.00	1475835.00	0	20.00

ลำดับที่	ชื่อสถานที่กำจัดขยะมูลฝอย	ที่อยู่	ผู้ดำเนินการ	จังหวัด	ปีที่เปิดดำเนินการ	กระบวนการ	ความถูกต้องของการดำเนินการ	พิกัดสถานที่กำจัดขยะมูลฝอย				ผู้ทิ้งร่วม	ปริมาณขยะที่เข้าระบบ (ตัน/วัน)
								โซน	ภูมิภาค	พิกัด X	พิกัด Y		
29	บ่อขยะนายกำพล แซ่ลี้	หมู่ 15 ต.หนองเหียง อ.พนัสนิคม จ.ชลบุรี	นายกำพล แซ่ลี้	ชลบุรี	2545	Open Dump	ไม่ถูกต้อง	47	ภาคกลาง	748471.00	1490556.00	5	54.00
30	บ่อขยะทน.แหลมฉบัง	หมู่ 8 ต.บึง อ.ศรีราชา จ.ชลบุรี	ทน.แหลมฉบัง	ชลบุรี	2542	Sanitary/Engineer Landfill	ถูกต้อง	47	ภาคกลาง	719845.00	1444995.00	4	420.00

แผนที่แสดงตำแหน่งที่ตั้งสถานที่กำจัดขยะมูลฝอย จังหวัดฉะเชิงเทรา

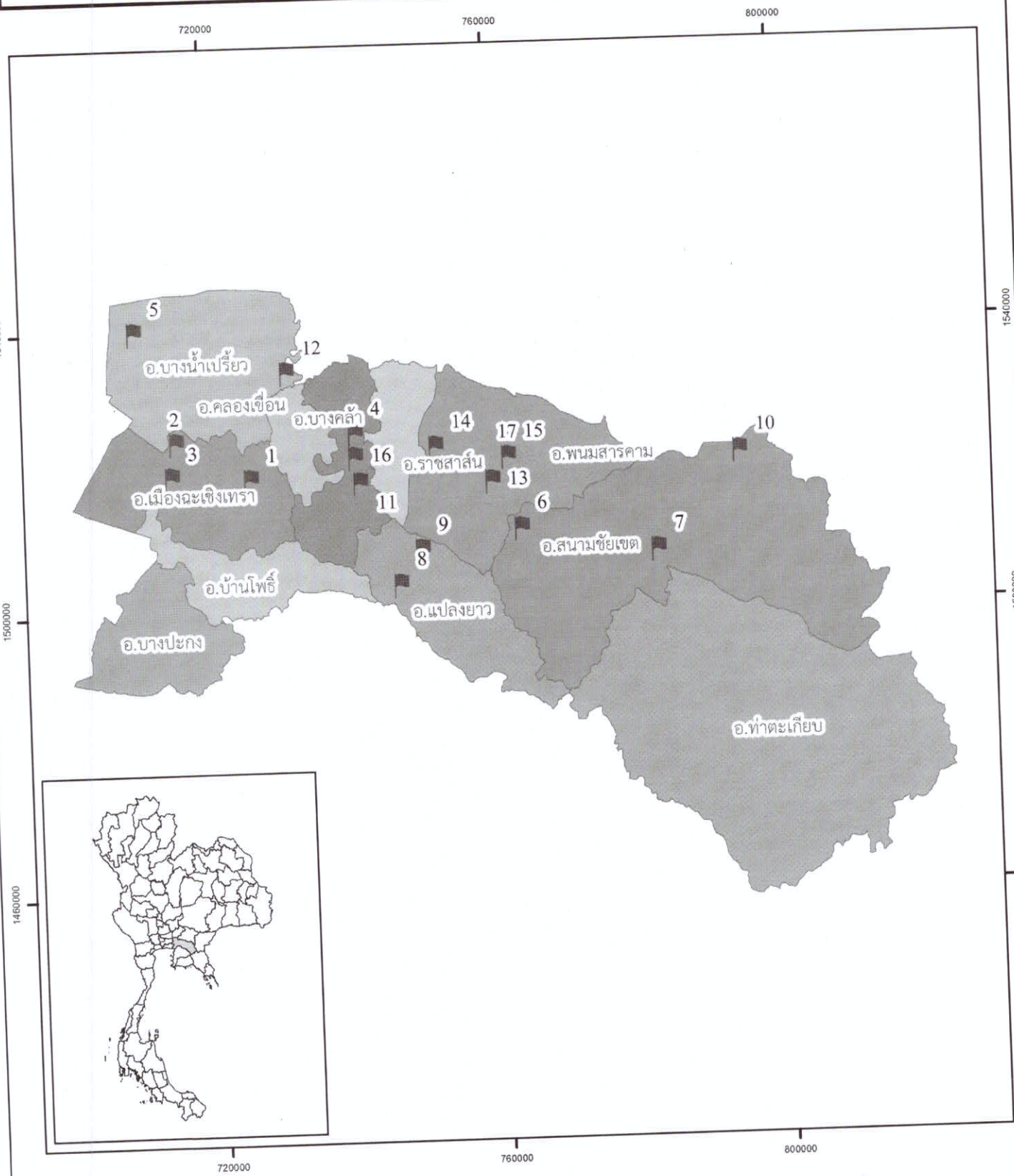

สัญลักษณ์

- ตำแหน่งสถานที่กำจัดขยะมูลฝอย
- แนวเขตอำเภอ

N W E S

0 5,500 11,000 22,000 33,000 44,000 Meters

กรมควบคุมมลพิษ
POLLUTION CONTROL DEPARTMENT

ส่วนขยะมูลฝอยและสิ่งปฏิกูล

สำนักจัดการกากของเสียและสารอันตราย กรมควบคุมมลพิษ

กระทรวงทรัพยากรธรรมชาติและสิ่งแวดล้อม

สถานที่กำจัดขยะมูลฝอยจังหวัดฉะเชิงเทรา ปี 2557

ลำดับที่	ชื่อสถานที่กำจัดขยะมูลฝอย	ที่อยู่	ผู้ดำเนินการ	จังหวัด	ปีที่เปิดดำเนินการ	กระบวนการ	ความถูกต้องของการดำเนินการ	พิกัดสถานที่กำจัดขยะมูลฝอย				ผู้ทิ้งร่วม	ปริมาณขยะที่เข้าระบบ (ตัน/วัน)
								โซน	ภูมิภาค	พิกัด X	พิกัด Y		
1	บ่อขยะทม.ฉะเชิงเทรา	ม.12 ต.บางขวัญ อ.เมือง จ.ฉะเชิงเทรา	ทม.ฉะเชิงเทรา (70)	ฉะเชิงเทรา	2543	Open Dump	ไม่ถูกต้อง	47	ภาคกลาง	725882.00	1518683.00	8	96.00
2	บ่อขยะนางสตรีรัตน์ (เอกชน)	50/1 ม.13 ต.นครเนืองเขต อ.เมือง จ.ฉะเชิงเทรา (นครเนื่องเขต)	นางสตรีรัตน์	ฉะเชิงเทรา	2550	Open Dump	ไม่ถูกต้อง	47	ภาคกลาง	715501.00	1524156.00	14	79.00
3	บ่อขยะกำนันเกรียงศักดิ์ (เอกชน)	22 ม.5 ต.หนามแดง อ.เมือง จ.ฉะเชิงเทรา (หนามแดง)	กำนันเกรียงศักดิ์	ฉะเชิงเทรา	2554	Open Dump	ไม่ถูกต้อง	47	ภาคกลาง	714729.00	1519242.00	11	98.00
4	บ่อขยะอบต.หัวไทร	99 ม.4 ต.หัวไทร อ.บางคล้า จ.ฉะเชิงเทรา	อบต.หัวไทร (9)	ฉะเชิงเทรา	2549	Open Dump	ไม่ถูกต้อง	47	ภาคกลาง	740673.00	1524952.00	2	16.50
5	บ่อขยะทต.ดอนฉิมพลี	ม.15 ต.ดอนฉิมพลี อ.บางน้ำเปรี้ยว จ.ฉะเชิงเทรา	ทต.ดอนฉิมพลี (3)	ฉะเชิงเทรา	2538	Open Dump	ไม่ถูกต้อง	47	ภาคกลาง	709972.00	1539944.00	0	3.00
6	บ่อขยะทต.สนามชัยเขต	ม.4 ต.คู้ยายหมี อ.สนามชัยเขต จงฉะเชิงเทรา	ทต.สนามชัยเขต	ฉะเชิงเทรา	2542	Open Dump	ไม่ถูกต้อง	47	ภาคกลาง	763826.00	1511029.00	0	5.00
7	บ่อขยะอบต.ท่ากระดาน	บ้านท่าเสียม ต.ท่ากระดาน อ.สนานชัยเขต จ.ฉะเชิงเทรา	อบต.ท่ากระดาน	ฉะเชิงเทรา	2547	Open Dump	ไม่ถูกต้อง	47	ภาคกลาง	783073.00	1507600.00	0	5.00
8	บ่อขยะทต.ทุ่งสะเดา	ม.4 ต.วังเย็น อ.แปลงยาว จ.ฉะเชิงเทรา	ทต.ทุ่งสะเดา	ฉะเชิงเทรา	N/A	Open Dump	ไม่ถูกต้อง	47	ภาคกลาง	746565.00	1503510.00	0	6.00
9	บ่อขยะทต.หัวสำโรง	ม.9 ถ.331 ต.หัวสำโรง อ.แปลงยาว จ.ฉะเชิงเทรา	ทต.หัวสำโรง (6)	ฉะเชิงเทรา	2535	Open Dump	ไม่ถูกต้อง	47	ภาคกลาง	749767.00	1508273.00	1	26.00
10	บ่อขยะอบต.คลองตะเกรา	บ้านหนองคอก ต.คลองตะเกรา อ.ท่าตะเกียบ	อบต.คลองตะเกรา (10)	ฉะเชิงเทรา	2540	Open Dump	ไม่ถูกต้อง	47	ภาคกลาง	794873.00	1521222.00	1	15.00
11	บ่อขยะทต.บางคล้า	68 ม.4 ต.กกสัง อ.บางคล้า จ.ฉะเชิงเทรา	ทต.บางคล้า (8)	ฉะเชิงเทรา	2542	Controlled Dump	ถูกต้อง	47	ภาคกลาง	741285.00	1517888.00	3	18.00
12	บ่อขยะทต.บางขนาก	ม.2 ต.บางขนาก อ.บางน้ำเปรี้ยว จ.ฉะเชิงเทรา	ทต.บางขนาก (2)	ฉะเชิงเทรา	2542	Open Dump	ไม่ถูกต้อง	47	ภาคกลาง	731272.00	1533837.00	0	2.00
13	บ่อขยะทต.ท่าถ่าน	ถ.304 ม.10 ต.ท่าถ่าน อ.พนมสารคราม จ.ฉะเชิงเทรา	ทต.ท่าถ่าน (6)	ฉะเชิงเทรา	2547	Open Dump	ไม่ถูกต้อง	47	ภาคกลาง	759899.00	1517756.00	0	6.00
14	บ่อขยะไพโรจน์สมพงษ์พานิชย์	อ.พนมสารคาม จ.ฉะเชิงเทรา	บ.ไพโรจน์สมพงษ์พานิชย์	ฉะเชิงเทรา	2547	Sanitary Landfill	ถูกต้อง	47	ภาคกลาง	0.00	0.00	0	2200.00
15	บ่อขยะอบจ.ฉะเชิงเทรา	336/2 ม.1 ต.เขาหินซ้อน อ.พนมสารคาม จ.ฉะเชิงเทรา	อบจ.ฉะเชิงเทรา	ฉะเชิงเทรา	2550	Open Dump	ไม่ถูกต้อง	47	ภาคกลาง	0.00	0.00	9	45.00
16	บ่อขยะทต.ปากน้ำ (3)	ม.12 ต.ปากน้ำ อ.บางคล้า จ.ฉะเชิงเทรา	ทต.ปากน้ำ (3)	ฉะเชิงเทรา	2551	Open Dump	ไม่ถูกต้อง	0	ภาคกลาง	0.00	0.00	0	3.00
17	บ่อขยะอบจ.ฉะเชิงเทรา	336/2 ม.1 ต.เขาหินซ้อน อ.พนมสารคาม จ.ฉะเชิงเทรา	อบจ.ฉะเชิงเทรา	ฉะเชิงเทรา	2550	Open Dump	ไม่ถูกต้อง	47	ภาคกลาง	762258.00	1521176.00	9	45.00

แผนที่แสดงตำแหน่งที่ตั้งสถานที่กำจัดขยะมูลฝอย จังหวัดระยอง

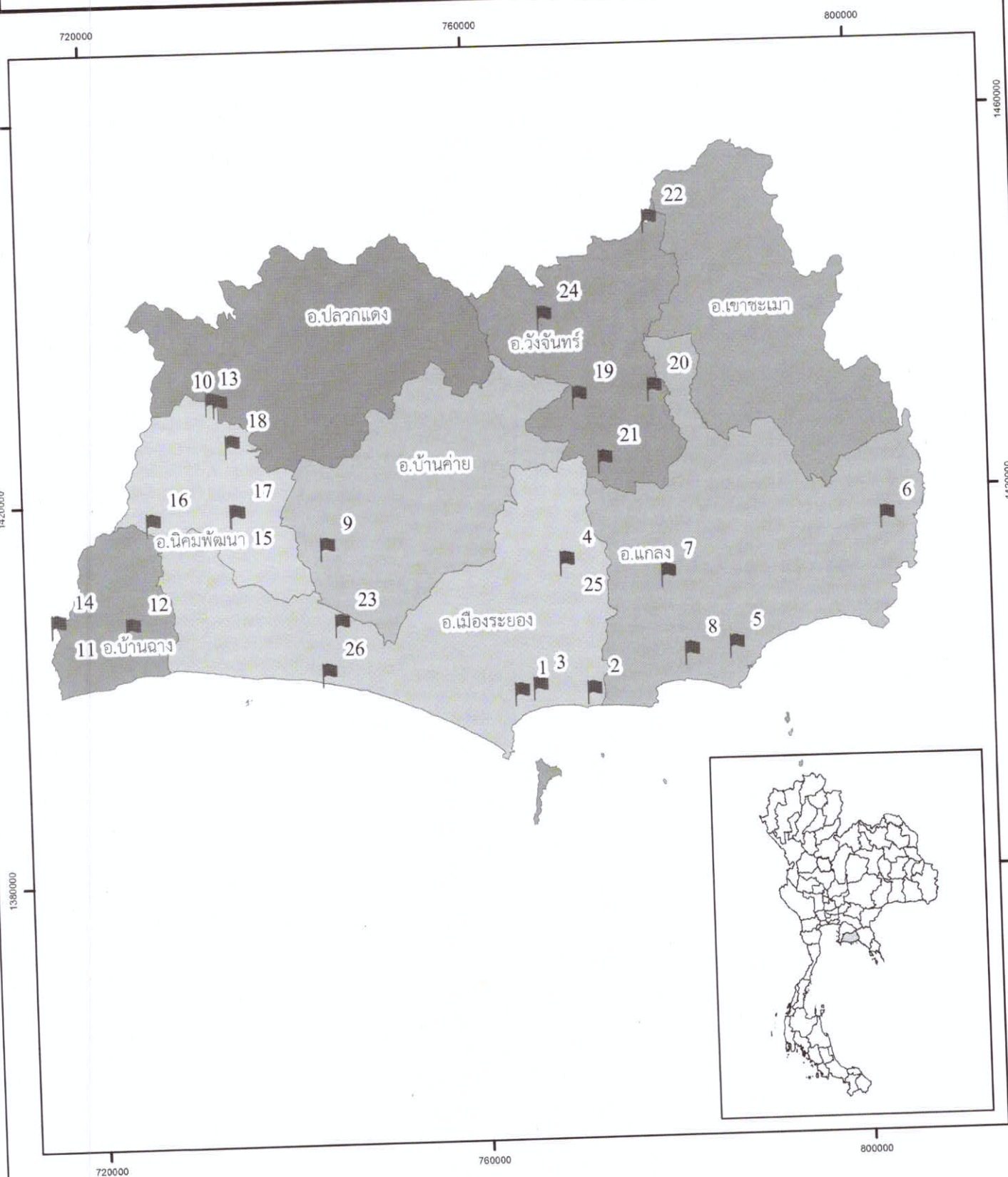

สัญลักษณ์

- ตำแหน่งสถานที่กำจัดขยะมูลฝอย
- แนวเขตอำเภอ

N W E S

0 3,500 7,000 14,000 21,000 28,000 Meters

กรมควบคุมมลพิษ
POLLUTION CONTROL DEPARTMENT

ส่วนขยะมูลฝอยและสิ่งปฏิกูล
สำนักจัดการการกากของเสียและสารอันตราย กรมควบคุมมลพิษ
กระทรวงทรัพยากรธรรมชาติและสิ่งแวดล้อม

สถานที่กำจัดขยะมูลฝอยจังหวัดระยอง ปี 2557

ลำดับที่	ชื่อสถานที่กำจัดขยะมูลฝอย	ที่อยู่	ผู้ดำเนินการ	จังหวัด	ปีที่เปิดดำเนินการ	กระบวนการ	ความถูกต้องของการดำเนินการ	พิกัดสถานที่กำจัดขยะมูลฝอย				ผู้ทิ้งร่วม	ปริมาณขยะที่เข้าระบบ (ตัน/วัน)
								โซน	ภูมิภาค	พิกัด X	พิกัด Y		
1	บ่อขยะทต.บ้านเพ	บ้านในไร่ ม.1 ต.เพ อ.เมือง จ.ระยอง	ทต.บ้านเพ	ระยอง	2554	Controlled Dump	ถูกต้อง	47	ภาคกลาง	764560	1399123	0	20.00
2	บ่อขยะทต.แกลงกะเฉด	ม.6 ต.แกลง อ.เมือง จ.ระยอง	ทต.แกลงกะเฉด	ระยอง	2540	Open Dump	ไม่ถูกต้อง	47	ภาคกลาง	772135	1399107	0	6.00
3	บ่อขยะอบต.เพ	บ้านเกาะเสม็ด ม.4 ต.เพ อ.เมือง จ.ระยอง	อบต.เพ	ระยอง	2553	Open Dump	ไม่ถูกต้อง	47	ภาคกลาง	766485	1399681	0	6.00
4	บ่อขยะอบต.สำนักทอง	85/26 ม.1 ต.สำนักทอง อ.เมือ จ.ระยอง	อบต.สำนักทอง	ระยอง	2548	Open Dump	ไม่ถูกต้อง	47	ภาคกลาง	769659	1412697	0	3.00
5	บ่อขยะทต.สุนทรภู่	ชุมชนบ้านกร่ำ ม.2 ต.กร่ำ อ.แกลง จ.ระยอง	ทต.สุนทรภู่	ระยอง	2529	Open Dump	ไม่ถูกต้อง	47	ภาคกลาง	787167	1403560	0	10.00
6	บ่อขยะทต.กองดิน	ม.6 ต.กองดิน อ.แกลง จ.ระยอง	ทต.กองดิน(5)	ระยอง	2538	Open Dump	ไม่ถูกต้อง	47	ภาคกลาง	803225	1416724	2	15.00
7	บ่อขยะนายจารุวัฒน์ สุนทรเวชพงษ์	ม.3 ต.ห้วยยาง อ.แกลง จ.ระยอง	นายจารุวัฒน์ สุนทรเวชพงษ์	ระยอง	2549	Open Dump	ไม่ถูกต้อง	47	ภาคกลาง	780232	1411228	6	43.00
8	บ่อขยะอบต.ชากโดน	ม.4 ต.ชากโดน อ.แกลง จ.ระยอง	อบต.ชากโดน	ระยอง	2545	Open Dump	ไม่ถูกต้อง	47	ภาคกลาง	782490	1402961	0	4.00
9	บ่อขยะอบต.หนองละลอก	ม.5 ต.หนองละลอก อ.บ้านค่าย จ.ระยอง	อบต.หนองละลอก	ระยอง	2540	Open Dump	ไม่ถูกต้อง	47	ภาคกลาง	744613	1414873	0	20.00
10	บ่อขยะนายประสิทธิ์ สุขใจ	54/6 ม.1 ต.มาบยางพร อ.ปลวกแดง จ.ระยอง	นายประสิทธิ์ สุขใจ	ระยอง	2547	Controlled Dump	ถูกต้อง	47	ภาคกลาง	733841	1430167	4	58.00
11	บ่อขยะทต.สำนักท้อน	ม.3 ต.สำนักท้อน อ.บ้านฉาง จ.ระยอง	ทต.สำนักท้อน	ระยอง	2550	Open Dump	ไม่ถูกต้อง	47	ภาคกลาง	716388	1407520	0	11.00
12	บ่อขยะทต.บ้านฉาง	ม.3 บ้านฉาง อ.บ้านฉาง จ.ระยอง	ทต.บ้านฉาง	ระยอง	N/A	Open Dump	ไม่ถูกต้อง	47	ภาคกลาง	724089	1406963	0	10.00
13	บ่อขยะบ.ปลวกแดง เวสท์แอนด์เอเนอร์จี	บ.ปลวกแดง เวสท์แอนด์เอเนอร์จี ต.มาบยาง อ.ปลวกแดง จงระยอง	บ.ปลวกแดง เวสท์แอนด์เอเนอร์จี	ระยอง	N/A	Sanitary/Engineer Landfill	ถูกต้อง	47	ภาคกลาง	733012	1430407	2	6.00
14	บ่อขยะอบต.สำนักท้อน	ม.5 บ้านยายร้า ต.สำนักทอง อ.บ้านฉาง จ.ระยอง	อบต.สำนักท้อน	ระยอง	N/A	Open Dump	ไม่ถูกต้อง	47	ภาคกลาง	716368	1407423	0	5.00
15	บ่อขยะทต.มาบข่า	ม.3 ต.นิคมพัฒนา อ.นิคมพัฒนา จ.ระยอง	ทต.มาบข่า	ระยอง	2550	Open Dump	ไม่ถูกต้อง	47	ภาคกลาง	735190	1418620	0	8.00
16	บ่อขยะทต.มะขามคู่	ม.7 ต.มะขามคู่ อ.นิคมพัฒนา จ.ระยอง	ทต.มะขามคู่	ระยอง	2547	Open Dump	ไม่ถูกต้อง	47	ภาคกลาง	726477	1417838	0	20.00
17	บ่อขยะอบต.นิคมพัฒนา	ม.3 ต.นิคมพัฒนา อ.นิคมพัฒนา จ.ระยอง	อบต.นิคมพัฒนา	ระยอง	2540	Open Dump	ไม่ถูกต้อง	47	ภาคกลาง	735328	1418553	0	10.00
18	บ่อขยะอบต.พนานิคม	ม.3 บ้านคลองคาทัย ต.พนานิคม อ.นิคมพัฒนา จ.ระยอง	อบต.พนานิคม	ระยอง	2547	Open Dump	ไม่ถูกต้อง	47	ภาคกลาง	734984	1425907	0	18.00
19	บ่อขยะทต.ชุมแสง	ม.5 ถ.บ้านค่าย-วังจันทร์ ต.ชุมแสง อ.วังจันทร์ จ.ระยอง	ทต.ชุมแสง	ระยอง	2544	Open Dump	ไม่ถูกต้อง	47	ภาคกลาง	771444	1430049	0	10.00
20	บ่อขยะนายสุจิตร อินทอง	บ้านมะขัว่ ม.8 ต.ชุมแสง อ.วังจันทร์ จ.ระยอง	นายสุจิตร อินทอง	ระยอง	2549	Open Dump	ไม่ถูกต้อง	47	ภาคกลาง	779329	1430691	2	10.00
21	บ่อขยะนายจวน จันทร์บัว	เขาหินแท่น ม.5 ต.วังจันทร์ อ.วังจันทร์ จ.ระยอง	นายจวน จันทร์บัว	ระยอง	2555	Open Dump	ไม่ถูกต้อง	47	ภาคกลาง	773934	1423299	1	8.00
22	บ่อขยะเขาไผ่	เขาไผ่ ม.3 ต.เขาน้อย อ.เขาชะเมา จ.ระยอง	อบต.เขาน้อย	ระยอง	2556	Open Dump	ไม่ถูกต้อง	47	ภาคกลาง	779269	1448359	0	2.00
23	อบจ.ระยอง (400)	ม.3 ต.น้ำคอก อ.เมือง จ.ระยอง	อบจ.ระยอง	ระยอง	2550	Sanitary/Engineer Landfill	ถูกต้อง	47	ภาคกลาง	745917	1406856	20	260.00
24	อบต.ป่ายุบใน	บ้านคลองห้วยโสม ม.5 ต.ป่ายุบใน อ.วังจันทร์ จ.ระยอง	อบต.ป่ายุบใน	ระยอง	2547	Open Dump	ไม่ถูกต้อง	47	ภาคกลาง	768024	1438557	0	6.00
25	อบต.กระเฉด	5/4 ม.3 ต.กะเฉด อ.เมือง จ.ระยอง	อบต.กระเฉด	ระยอง	N/A	Open Dump	ไม่ถูกต้อง	47	ภาคกลาง	769663	1412776	0	0.50
26	บ่อขยะทน.ระยอง	ถ.สมุทรเจดีย์ ต.ปากน้ำ อ.เมือง จ.ระยอง	ทน.ระยอง	ระยอง	2538	Open Dump	ไม่ถูกต้อง	47	ภาคกลาง	744428	1401659	0	92.00

แผนที่แสดงตำแหน่งที่ตั้งสถานที่กำจัดขยะมูลฝอย จังหวัดจันทบุรี

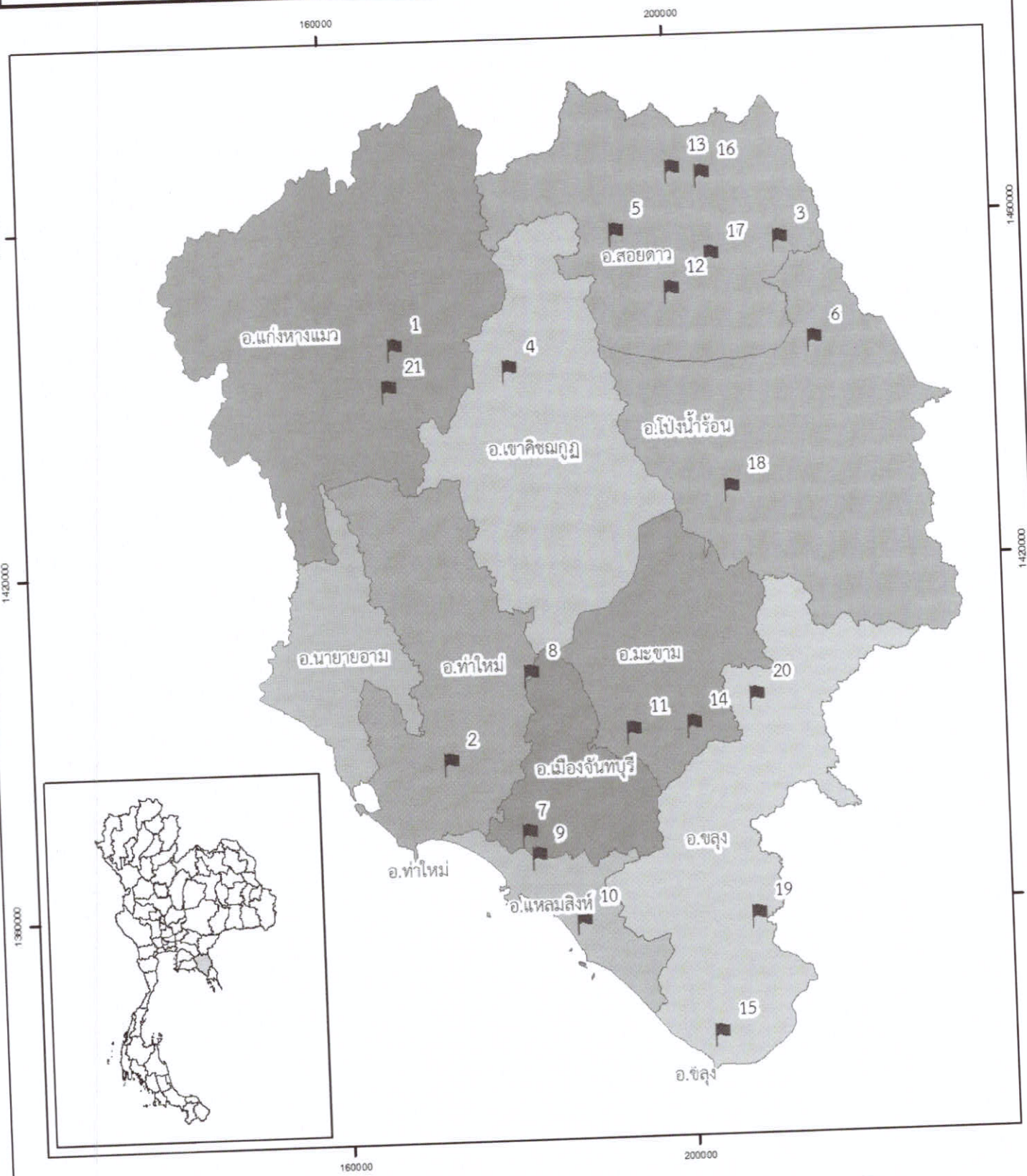

สัญลักษณ์

ตำแหน่งสถานที่กำจัดขยะมูลฝอย

แนวเขตอำเภอ

N W E S

0 4,500 9,000 18,000 27,000 36,000 Meters

กรมควบคุมมลพิษ
POLLUTION CONTROL DEPARTMENT

ส่วนขยะมูลฝอยและสิ่งปฏิกูล

สำนักจัดการการกากของเสียและสารอันตราย กรมควบคุมมลพิษ

กระทรวงทรัพยากรธรรมชาติและสิ่งแวดล้อม

สถานที่กำจัดขยะมูลฝอยจังหวัดจันทบุรี ปี 2557

ลำดับที่	ชื่อสถานที่กำจัดขยะมูลฝอย	ที่อยู่	ผู้ดำเนินการ	จังหวัด	ปีที่เปิดดำเนินการ	กระบวนการ	ความถูกต้องของการดำเนินการ	พิกัดสถานที่กำจัดขยะมูลฝอย				ผู้ทิ้งร่วม	ปริมาณขยะที่เข้าระบบ (ตัน/วัน)
								โซน	ภูมิภาค	พิกัด X	พิกัด Y		
1	บ่อขยะอบต.ขุนซ่อง	บ้านหนองตลาด ต.ขุนซ่อง อ.แก่งหางแมว จ.จันทบุรี	อบต.ขุนซ่อง (4)	จันทบุรี	2556	Open Dump	ไม่ถูกต้อง	47	ภาคกลาง	818706	1445308	0	2.5
2	บ่อขยะทม.ท่าใหม่	บ้านป่าแดง ต.ท่าใหม่ อ.ท่าใหม่ จ.จันทบุรี	ทม.ท่าใหม่	จันทบุรี	2552	Open Dump	ไม่ถูกต้อง	47	ภาคกลาง	824737	1396991	0	10.0
3	บ่อขยะอบต.สะตอน(บ้านสวนส้มล่าง)	บ้านสวนส้มล่าง ม.12 ต.สะตอน อ.สอยดาว จ.จันทบุรี	อบต.สะตอน(บ้านสวนส้มล่าง)	จันทบุรี	2540	Open Dump	ไม่ถูกต้อง	48	ภาคกลาง	213000	1456815	0	1.0
4	บ่อขยะทต.จันทเขลม	ต.จันทเขลม อ.เขาคิชฌกูฏ จ.จันทบุรี	ทต.จันทเขลม	จันทบุรี	0	Open Dump	ไม่ถูกต้อง	48	ภาคกลาง	181182	1442516	0	1.0
5	บ่อขยะนายวิญญู ทับไพรเวช	ม.10 ต.ปะตง อ.สอยดาว จ.จันทบุรี	นายวิญญู ทับไพรเวช	จันทบุรี	2556	Open Dump	ไม่ถูกต้อง	48	ภาคกลาง	194040	1458000	1	5.0
6	บ่อขยะทต.โป่งน้ำร้อน	บ้านซับตาเมา ต.หนองตาคง อ.โป่งน้ำร้อน	ทต.หนองตาคง	จันทบุรี	2557	Open Dump	ไม่ถูกต้อง	48	ภาคกลาง	216627	1445096	0	8.0
7	บ่อขยะเทศบาลค่ายเนินวงศ์	ม.9 ถ.ท่าแฉลบ ต.บางกะจะ อ.เมืองจันทบุรี จ.จันทบุรี	ทต.ค่ายเนินวงศ์ (4)	จันทบุรี	2539	Open Dump	ไม่ถูกต้อง	48	ภาคกลาง	181679	1388428	1	7.0
8	บ่อขยะอบต.วังโตนด	ทุ่งวิสัย หนองสีงา ม.8 ต.วังโตนด อ.นายายอาม จ.จันทบุรี	อบต.วังโตนด	จันทบุรี	2538	Open Dump	ไม่ถูกต้อง	48	ภาคกลาง	182521	1407045	0	5.0
9	บ่อขยะอบต.บางสระเก้า	บ้านล่าง ม. 4 ต.บางสระเก้า อ.แหลมสิงห์ จ.จันทบุรี	อบต.บางสระเก้า	จันทบุรี	2546	Open Dump	ไม่ถูกต้อง	48	ภาคกลาง	182657	1385731	0	1.0
10	บ่อขยะทต.ปากน้ำแหลมสิงห์ (5)	111 ม.1 ต.ปากน้ำ อ.แหลมสิงห์ จ.จันทบุรี	ทต.ปากน้ำแหลมสิงห์ (5)	จันทบุรี	2542	Open Dump	ไม่ถูกต้อง	48	ภาคกลาง	187610	1378151	3	10.0
11	บ่อขยะ ทม.จันทบุรี	ม.2 ถ.จันทบุรี-ส ต.มะขาม อ.มะขาม จ.จันทบุรี (สถานที่ของ ทม.จันทบุรี)	บ.โชคชัยเอ็นไวรอนเมนทอล จำกัด /ภายใต้การกำกับของ ทม.จันทบุรี	จันทบุรี	2538	MBT	ถูกต้อง	48	ภาคกลาง	194193	1400166	26	170.0
12	บ่อขยะทต.ทรายขาว	บ้านปะตงล่าง ม.5 ต.ปะตง อ.สอยดาว จ.จันทบุรี	ทต.ทรายขาว	จันทบุรี	2534	Open Dump	ไม่ถูกต้อง	48	ภาคกลาง	200241	1451198	0	18.0
13	บ่อขยะทต.ทับช้าง	บ้านโป่งเจริญชัย ต.ทับช้าง อ.สอยดาว .จันทบุรี	ทต.ทับช้าง	จันทบุรี	2555	Open Dump	ไม่ถูกต้อง	48	ภาคกลาง	200767	1465079	0	3.0
14	บ่อขยะทต.อ่างศีรี	บ้านวังตาบ ม.4 ต.อ่างศีรี อ.มะขาม จ.จันทบุรี	ทต.อ่างศีรี	จันทบุรี	2516	Open Dump	ไม่ถูกต้อง	48	ภาคกลาง	201165	1400705	0	2.0
15	บ่อขยะอบต.บางชัน	ม.2 บ้านโรงไม้ ต.บางชัน อ.ขลุง จ.จันทบุรี	อบต.บางชัน	จันทบุรี	2555	Open Dump	ไม่ถูกต้อง	48	ภาคกลาง	203152	1364605	0	1.0
16	บ่อขยะเอกชน	ม.1 ต.ทุ่งขนาน อ.สอยดาว จ.จันทบุรี	นางวัฒนา เจริญสิน	จันทบุรี	2556	Open Dump	ไม่ถูกต้อง	48	ภาคกลาง	204183	1464473	1	4.0
17	บ่อขยะอบต.สะตอน (บ้านป่าข้าวโพด) ม.2	บ้านป่าข้าวโพด ม.2 ต.สะตอน อ.สอยดาว จ.จันทบุรี	อบต.สะตอน (บ้านป่าข้าวโพด) ม.2	จันทบุรี	2540	Open Dump	ไม่ถูกต้อง	48	ภาคกลาง	205005	1455103	0	1.0
18	บ่อขยะทต.โป่งน้ำร้อน	บ้านทุ่มม่วง ม.7 ต.ทับไทร อ.โป่งน้ำร้อน จ.จันทบุรี	ทต.โป่งน้ำร้อน (25)	จันทบุรี	2554	Open Dump	ไม่ถูกต้อง	48	ภาคกลาง	206498	1427983	0	14.0
19	บ่อขยะทม.ขลุง (10)	ม.9 ต.บ่อ อ.ขลุง จ.จันทบุรี	ทม.ขลุง (10)	จันทบุรี	2546	Sanitary Landfill	ถูกต้อง	48	ภาคกลาง	207888	1378266	3	20.0
20	บ่อขยะทต.บ่อเวฬุ (4)	ม.1 ต.บ่อเวฬุ อ.ขลุง จ.จันทบุรี	ทต.บ่อเวฬุ (4)	จันทบุรี	2546	Open Dump	ไม่ถูกต้อง	48	ภาคกลาง	208568	1403771	1	5.7
21	บ่อขยะอบต.แก่งหางแมว	ม.5 เขาส้มป่อย ต.แก่นหางแมว อ.แกงหางแมว จ.จันทบุรี	อบต.แก่งหางแมว (3)	จันทบุรี	2545	Open Dump	ไม่ถูกต้อง	47	ภาคกลาง	817953	1440352	0	5.0

แผนที่แสดงตำแหน่งที่ตั้งสถานที่กำจัดขยะมูลฝอย จังหวัดตราด

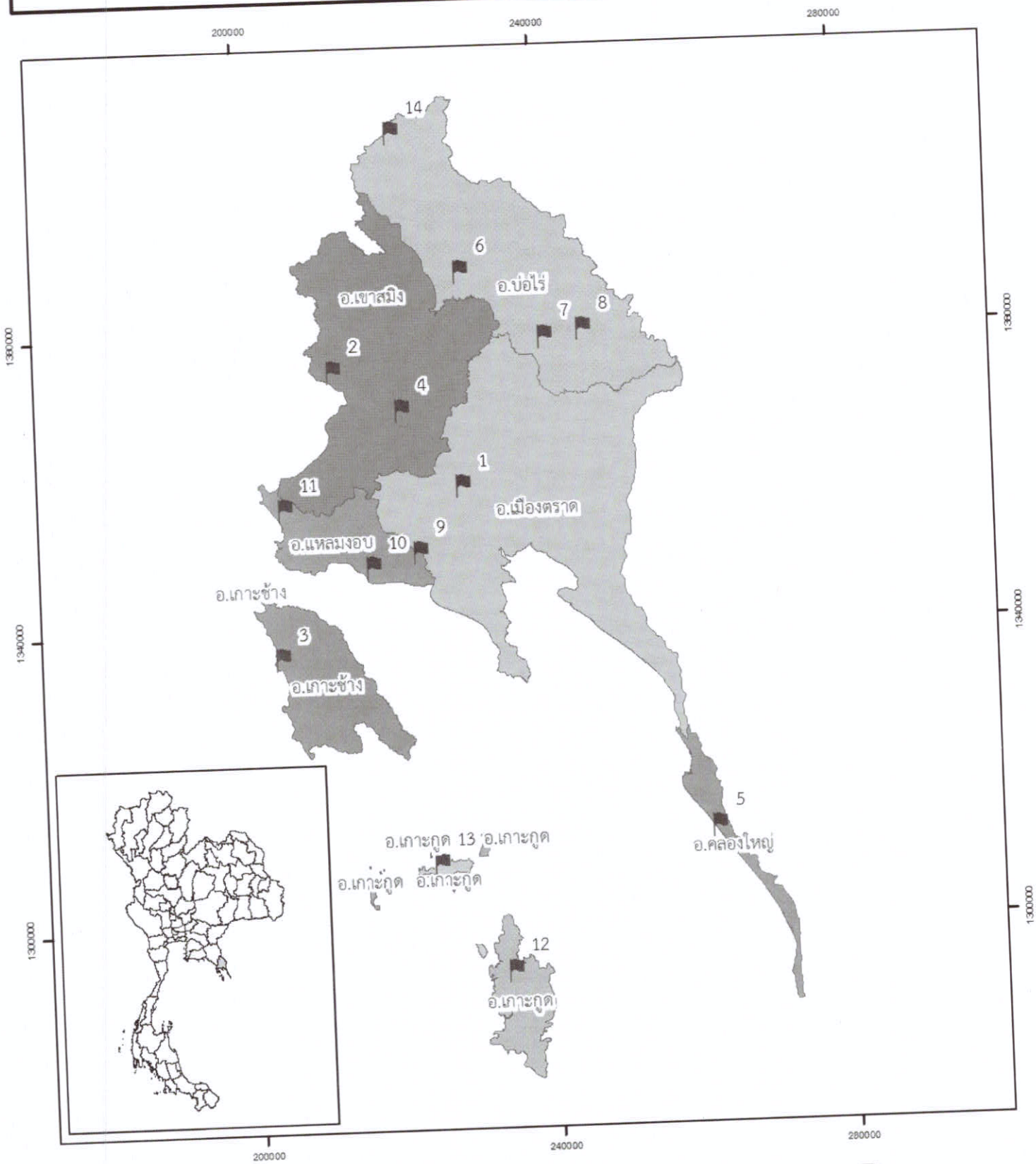

สัญลักษณ์

ตำแหน่งสถานที่กำจัดขยะมูลฝอย

แนวเขตอำเภอ

N W E S

0 5,000 10,000 20,000 30,000 40,000 Meters

กรมควบคุมมลพิษ
POLLUTION CONTROL DEPARTMENT

ส่วนขยะมูลฝอยและสิ่งปฏิกูล

สำนักจัดการการกากของเสียและสารอันตราย กรมควบคุมมลพิษ

กระทรวงทรัพยากรธรรมชาติและสิ่งแวดล้อม

สถานที่กำจัดขยะมูลฝอยจังหวัดตราด ปี 2557

ลำดับที่	ชื่อสถานที่กำจัดขยะมูลฝอย	ที่อยู่	ผู้ดำเนินการ	จังหวัด	ปีที่เปิดดำเนินการ	กระบวนการ	ความถูกต้องของการดำเนินการ	พิกัดสถานที่กำจัดขยะมูลฝอย				ผู้ทิ้งร่วม	ปริมาณขยะที่เข้าระบบ (ตัน/วัน)
								โซน	ภูมิภาค	พิกัด X	พิกัด Y		
1	บ่อขยะทม.ตราด	บ้านทุ่งท่าสูง 22 ม.7 ต.วังกระแจะ อ.เมือง จ.ตราด	ทม.ตราด	ตราด	2545	Sanitary/Engineer Landfill	ถูกต้อง	48	ภาคกลาง	229489	1359171	8	60.00
2	บ่อขยะทต.แสนตุ้ง	เขาพนมพริก ม.3 ต.แสนตุ้ง อ.เขาสมิง จ.ตราด	ทต.แสนตุ้ง	ตราด	N/A	Control Dump	ถูกต้อง	48	ภาคกลาง	212593	1374985	1	16.00
3	บ่อขยะทต.เกาะช้าง	บ้านไชยเชษฐ์ ม.4 ต.เกาะช้าง อ.เกาะช้าง จ.ตราด	ทต.เกาะช้าง	ตราด	2549	Other	ถูกต้อง	48	ภาคกลาง	204508	1336432	1	30.00
4	บ่อขยะทต.เขาสมิง	ทุ่งตาโกะ ม.8 ต.ทุ่งนนทรี อ.เขาสมิง จ.ตราด	ทต.เขาสมิง	ตราด	N/A	Open Dump	ไม่ถูกต้อง	48	ภาคกลาง	221653	1369563	1	4.00
5	บ่อขยะทต.คลองใหญ่	หาดไพลิน บ้านหนองม่วง ต.ไม่รูด อ.คลองใหญ่ จ.ตราด	ทต.คลองใหญ่	ตราด	2538	Open Dump	ไม่ถูกต้อง	48	ภาคกลาง	262400	1312284	3	29.00
6	บ่อขยะทต.บ่อพลอย	ม.6 ต.บ่อพลอย อ.บ่อไร่ จ.ตราด	ทต.บ่อพลอย	ตราด	2552	Open Dump	ไม่ถูกต้อง	48	ภาคกลาง	230051	1388021	1	15.00
7	บ่อขยะอบต.ด่านชุมพล	บ้านค่ายชุมพล ม.1 ต.ด่านชุมพล อ.บ่อไร่ จ.ตราด	อบต.ด่านชุมพล	ตราด	2556	Open Dump	ไม่ถูกต้อง	48	ภาคกลาง	241173	1378996	0	1.50
8		บ้านทับทิมสยาม01 ม.7 ต.ด่านชุมพล อ.บ่อไร่ จ.ตราด	อบต.ด่านชุมพล	ตราด	N/A	Open Dump	ไม่ถูกต้อง	48	ภาคกลาง	246277	1379872	0	1.00
9	บ่อขยะทต.น้ำเชี่ยว	บ้านชากดา-หนองน้ำชุ่น ม.4 ต.น้ำเชี่ยว อ.แหลมงอบ จ.ตราด	ทต.น้ำเชี่ยว	ตราด	2523	Open Dump	ไม่ถูกต้อง	48	ภาคกลาง	223475	1350397	0	3.50
10	บ่อขยะทต.แหลมงอบ	ม.1 บ้านกราง ถนนตราด-บางกระดาน ต.แหลมงอบ อ.แหลมงอบ จ.ตราด	ทต.แหลมงอบ	ตราด	2547	Open Dump	ไม่ถูกต้อง	48	ภาคกลาง	217117	1348462	1	4.00
11	บ่อขยะอบต.บางปิด	บ้านพรงสน ม.6 ต.บางปิด อ.แหลมงอบ จ.ตราด	อบต.บางปิด	ตราด	2553	Open Dump	ไม่ถูกต้อง	48	ภาคกลาง	205476	1356560	0	1.50
12	บ่อขยะอบต.เกาะกูด	บ้านอ่าวสลัด ม.6 ต.เกาะกูด อ.เกาะกูด จ.ตราด	อบต.เกาะกูด	ตราด	2547	Control Dump	ถูกต้อง	48	ภาคกลาง	234356	1293671	0	2.00
13	บ่อขยะเกาะหมาก	Energy Park ม.2 ถงหลวง ต.เกาะมาก อ.เกาะกูด จ.ตราด	เกาะหมาก	ตราด	N/A	Open Dump	ไม่ถูกต้อง	48	ภาคกลาง	224908	1308173	0	1.00
14	บ่อขยะทต.หนองบอน	บ้านคลองลึก ม.5 ต.หนองบอน อ.บ่อไร่ จ.ตราด	ทต.หนองบอน	ตราด	2555	Open Dump	ไม่ถูกต้อง	48	ภาคกลาง	221393	1406829	0	7.00

แผนที่แสดงตำแหน่งที่ตั้งสถานที่กำจัดขยะมูลฝอย จังหวัดสระแก้ว

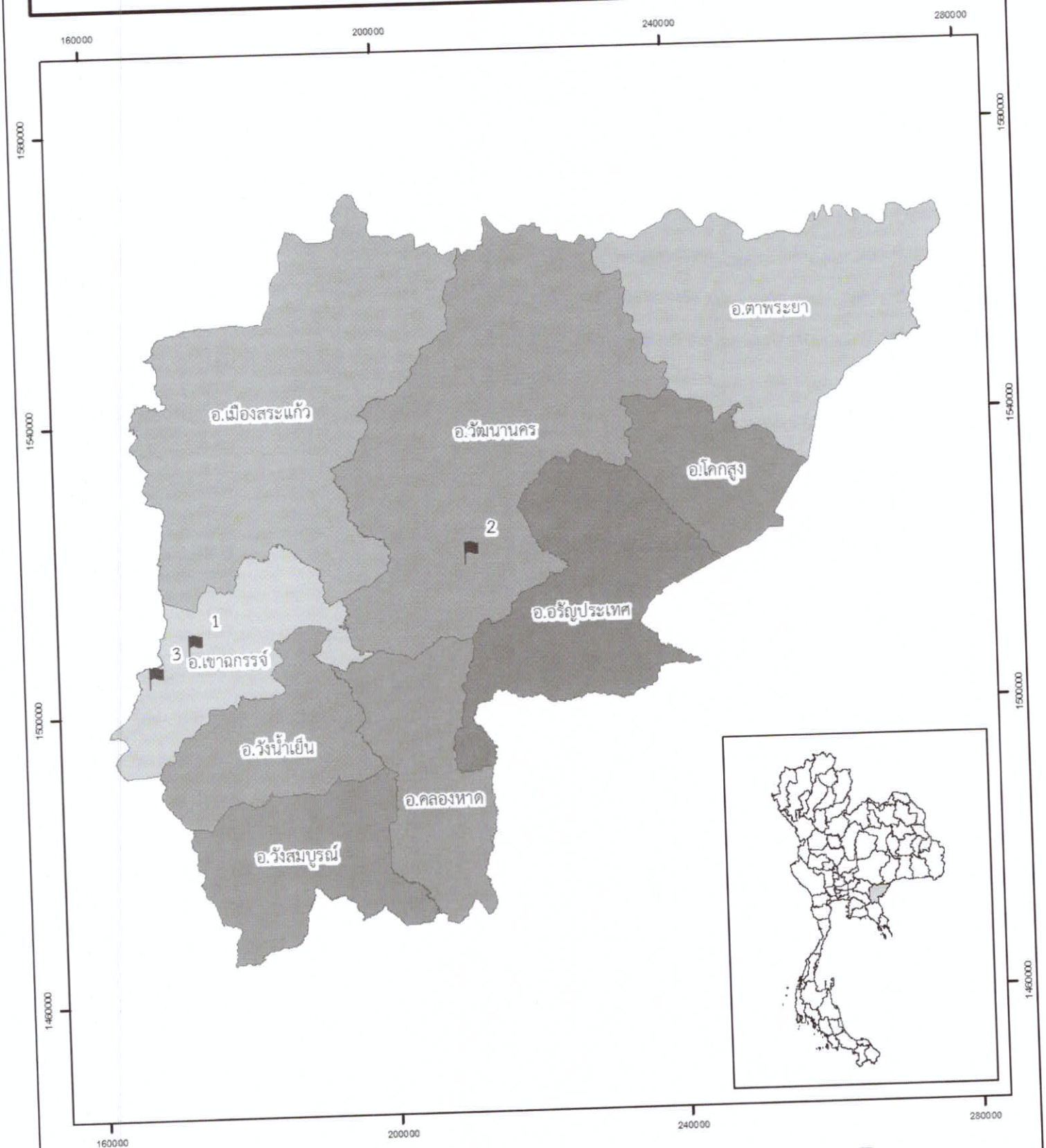

สัญลักษณ์

- ตำแหน่งสถานที่กำจัดขยะมูลฝอย
- แนวเขตอำเภอ

N W E S

0 5,000 10,000 20,000 30,000 40,000 Meters

กรมควบคุมมลพิษ
POLLUTION CONTROL DEPARTMENT

ส่วนขยะมูลฝอยและสิ่งปฏิกูล
สำนักจัดการการกากของเสียและสารอันตราย กรมควบคุมมลพิษ
กระทรวงทรัพยากรธรรมชาติและสิ่งแวดล้อม

สถานที่กำจัดขยะมูลฝอยจังหวัดสระแก้ว ปี 2557

ลำดับที่	ชื่อสถานที่กำจัดขยะมูลฝอย	ที่อยู่	ผู้ดำเนินการ	จังหวัด	ปีที่เปิดดำเนินการ	กระบวนการ	ความถูกต้องของการดำเนินการ	พิกัดสถานที่กำจัดขยะมูลฝอย				ผู้ทิ้งร่วม	ปริมาณขยะที่เข้าระบบ (ตัน/วัน)
								โซน	ภูมิภาค	พิกัด X	พิกัด Y		
1	บ่อขยะอบต.หนองหว้า	ม.6 ต.หนองหว้า อ.เขาฉกรรจ์	อบต.หนองหว้า (5)	สระแก้ว	2547	Open Dump	ไม่ถูกต้อง	47	ภาคกลาง	822983	1509542	0	10.00
2	บ่อขยะทต.วัฒนานคร	บ้านจิก ม.7 ต.วัฒนานคร อ.วัฒนานคร	ทต.วัฒนานคร	สระแก้ว	2525	Open Dump	ไม่ถูกต้อง	48	ภาคกลาง	212028	1521399	5	30.00
3	บ่อขยะอบต.หนองหว้า	ม.9 ต.หนองหว้า อ.เขาฉกรรจ์	อบต.หนองหว้า (5)	สระแก้ว	2550	Open Dump	ไม่ถูกต้อง	47	ภาคกลาง	817634	1505099	0	5.00
4	ทม.สระแก้ว (20)	ศูนย์กำจัดขยะบ้านท่าแยก ต.หนองบอน อ.เมือง	ทม.สระแก้ว (20)	สระแก้ว	2535	Control Dump	ถูกต้อง	47	ภาคกลาง	186512	1530156	8	38.50
5	ทต.คลองหาด (5)	บ้านเขาดิน ต.คลองหาด อ.คลองหาด	ทต.คลองหาด (5)	สระแก้ว	2540	Open Dump	ไม่ถูกต้อง	47	ภาคกลาง	212174	1487231	0	5.00
6	ทต.ตาพระยา (2)	หมู่ 1 ต.ตาพระยา อ.ตาพระยา	ทต.ตาพระยา (2)	สระแก้ว	2545	Open Dump	ไม่ถูกต้อง	47	ภาคกลาง	263098	1548861	0	2.00
7	ทม.วังน้ำเย็น (17)	ทม.วังน้ำเย็น ต.วังน้ำเย็น อ.วังน้ำเย็น	ทม.วังน้ำเย็น (17)	สระแก้ว	2555	Open Dump	ไม่ถูกต้อง	47	ภาคกลาง	193177	1494149	3	27.00
8	ทต.วังสมบูรณ์ (3.5)	ทต.วังสมบูรณ์ ต.วังสมบูรณ์ อ.วังสมบูรณ์	ทต.วังสมบูรณ์ (3.5)	สระแก้ว	2545	Open Dump	ไม่ถูกต้อง	47	ภาคกลาง	194332	1478503	0	3.50
9	อบต.วังใหม่ (6)	บ้านวังไพร ม.11 ต.วังใหม่ อ.วังสมบูร	อบต.วังใหม่ (6)	สระแก้ว	2548	Open Dump	ไม่ถูกต้อง	47	ภาคกลาง	177012	1486639	0	6.00
10	อบต.ห้วยโจด (5)	ม.1 ต.ห้วยโจด อ.วัฒนานคร	อบต.ห้วยโจด (5)	สระแก้ว	2547	Open Dump	ไม่ถูกต้อง	47	ภาคกลาง	200073	1522460	0	2.00
11	อบต.หนองหมากฝ้าย (5)	352 ม.5 ต.หนองหมากฝ้าย อ.วัฒนานคร	อบต.หนองหมากฝ้าย (5)	สระแก้ว	2554	Control Dump	ถูกต้อง	47	ภาคกลาง	217886	1539287	0	5.00
12	ทม.อรัญประเทศ (35)	กม.5 ต.อรัญประเทศ อ.อรัญประเทศ	ทม.อรัญประเทศ (35)	สระแก้ว	2530	Open Dump	ไม่ถูกต้อง	47	ภาคกลาง	232610	1512535	0	35.00
13	ทต.ป่าไร่ (11)	ม.3 ต.ป่าไร่ อ.อรัญประเทศ	ทต.ป่าไร่ (11)	สระแก้ว	2548	Open Dump	ไม่ถูกต้อง	47	ภาคกลาง	236390	1517792	0	11.00
14	อบต.ผ่านศึก (0.15)	บ้านหนองปลือ ม.3 ต.ผ่านศึก อ.อรัญประเทศ	อบต.ผ่านศึก (0.15)	สระแก้ว	2543	Open Dump	ไม่ถูกต้อง	47	ภาคกลาง	214504	1502161	0	0.15
15	อบต.หนองแวง (3)	บ้านหนองมั่ง ม.5 ต.หนองแวง อ.โคกสูง	อบต.หนองแวง (3)	สระแก้ว	2550	Open Dump	ไม่ถูกต้อง	47	ภาคกลาง	254161	1533453	2	7.00

ภาคผนวก ข – 14

สถานที่กำจัดขยะมูลฝอย

สสภ. 14

แผนที่แสดงที่ตั้งสถานที่กำจัดขยะมูลฝอย จังหวัดสุราษฎร์ธานี

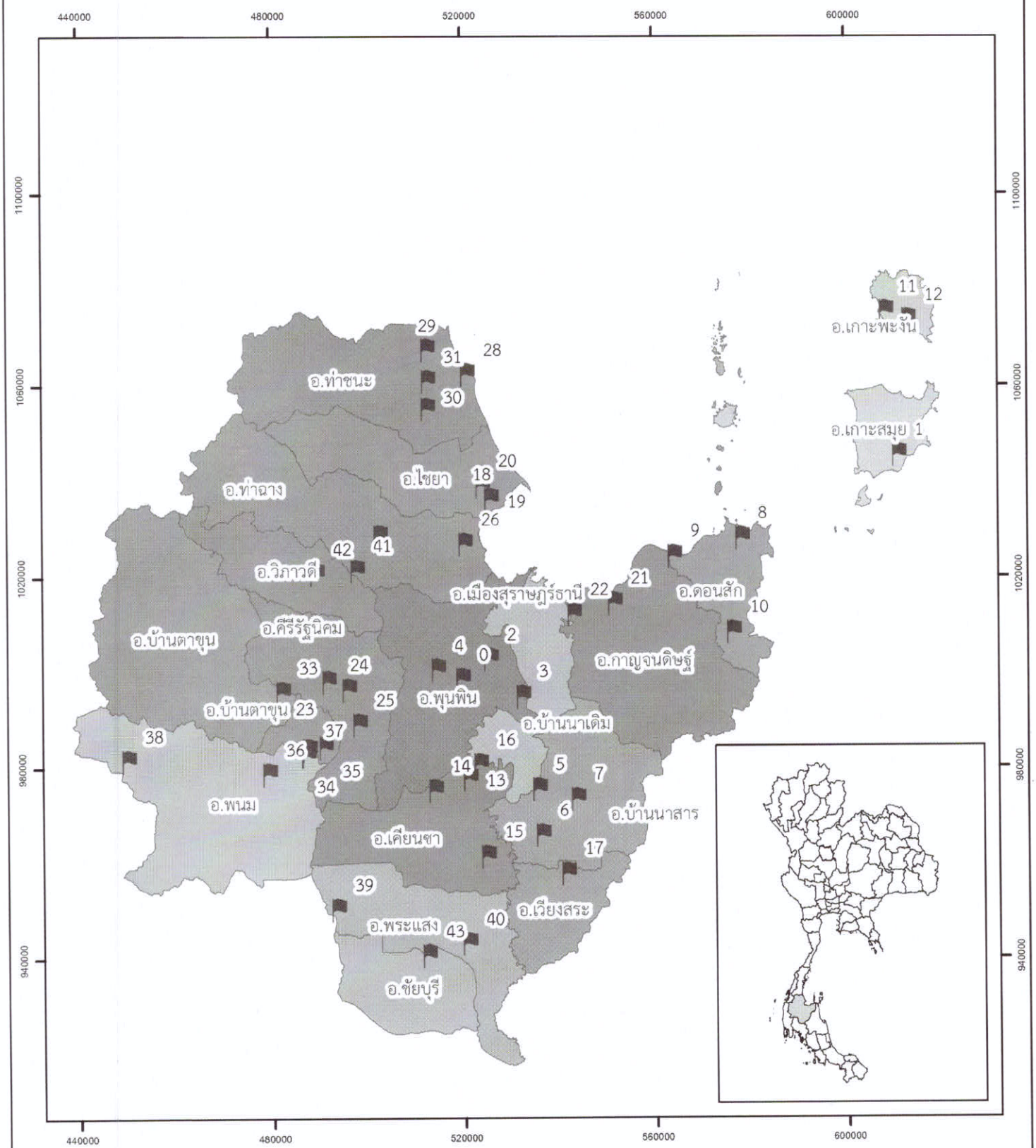

สัญลักษณ์

สถานที่กำจัดขยะมูลฝอย

แนวเขตอำเภอ

N W E S

0 7,500 15,000 30,000 45,000 60,000 Meters

กรมควบคุมมลพิษ
POLLUTION CONTROL DEPARTMENT

ส่วนขยะมูลฝอยและสิ่งปฏิกูล

สำนักจัดการการกากของเสียและสารอันตราย กรมควบคุมมลพิษ

กระทรวงทรัพยากรธรรมชาติและสิ่งแวดล้อม

สถานที่กำจัดขยะมูลฝอยจังหวัดสุราษฎร์ธานี ปี 2557

ลำดับที่	ชื่อสถานที่กำจัดขยะมูลฝอย	ที่อยู่	ผู้ดำเนินการ	จังหวัด	ปีที่เปิดดำเนินการ	กระบวนการ	ความถูกต้องของการดำเนินการ	พิกัดสถานที่กำจัดขยะมูลฝอย				ผู้ทิ้งร่วม	ปริมาณขยะที่เข้าระบบ (ตัน/วัน)
								โซน	ภูมิภาค	พิกัด X	พิกัด Y		
1	เอกชน (ทน.สุราษ)	บ้านนาใน ม.3 ต.ท่าโรงช้าง อ.พุนพิน จ.สุราษฎร์ธานี	เอกชน	สุราษฎร์ธานี	2554	Control Dump	ไม่ถูกต้อง	47	ภาคใต้	520086	998459	0	126.00
2	ทน.เกาะสมุย	103 บ้านพังหว้า ม.5 ต.มะเร็ต อ.เกาะสมุย จ.สุราษฎร์ธานี	ทน.เกาะสมุย	สุราษฎร์ธานี	2551	Control Dump	ไม่ถูกต้อง	47	ภาคใต้	611258	1045236	0	150.00
3	เอกชน	บ้านบางอ้อ ม.1 ต.เขาหัวควาย อ.พุนพิน จ.สุราษฎร์ธานี	เอกชน	สุราษฎร์ธานี	2554	Open Dump	ไม่ถูกต้อง	47	ภาคใต้	525906	1002722	1	6.00
4	อบต.ท่าสะท้อน	บ้านศิริเจริญ ม.7 ต.ท่าสะท้อน อ.พุนพิน จ.สุราษฎร์ธานี	อบต.ท่าสะท้อน	สุราษฎร์ธานี	2549	Open Dump	ไม่ถูกต้อง	47	ภาคใต้	532667	994896	1	7.00
5	อบต.บางมะเดื่อ	บ้านบางประชาภิบาล ม.1 ต.บางมะเดื่อ อ.พุนพิน จ.สุราษฎร์ธานี	อบต.บางมะเดื่อ	สุราษฎร์ธานี	2548	Open Dump	ไม่ถูกต้อง	47	ภาคใต้	514954	1000445	0	1.50
6	ทม.นาสาร	หมู่ 5 ชุมชนปลายราง ต.ห้วยมุด อ.บ้านนาสาร จ.สุราษฎร์ธานี	ทม.นาสาร	สุราษฎร์ธานี	2540	Open Dump	ไม่ถูกต้อง	47	ภาคใต้	535948	975474	11	53.49
7	ทต.พรุพี	บ้านควนเนียง ม.3 ต.พรุพี อ.บ้านนาสาร จ.สุราษฎร์ธานี	ทต.พรุพี	สุราษฎร์ธานี	2543	Open Dump	ไม่ถูกต้อง	47	ภาคใต้	536696	965843	0	1.50
8	อบต.เพิ่มพูนทรัพย์	บ้านกอบแกบ ม.5 ต.เพิ่มพูนทรัพย์ อ.บ้านนาสาร จ.สุราษฎร์ธานี	อบต.เพิ่มพูนทรัพย์	สุราษฎร์ธานี	2540	Open Dump	ไม่ถูกต้อง	47	ภาคใต้	544016	973405	0	1.00
9	ทม.ดอนสัก	บ้านเขานูด ม.6 ต.ดอนสัก อ.ดอนสัก จ.สุราษฎร์ธานี	ทม.ดอนสัก	สุราษฎร์ธานี	2543	Control Dump	ถูกต้อง	47	ภาคใต้	578545	1027944	0	10.00
10	อบต.ชลคราม	ม.1 ต.ชลคราม อ.ดอนสัก จ.สุราษฎร์ธานี	อบต.ชลคราม	สุราษฎร์ธานี	2555	Open Dump	ไม่ถูกต้อง	47	ภาคใต้	564422	1024304	0	3.00
11	อบต.ปากแพรก	บ้านคลองกัด ม.16 ต.ปากแพรก อ.ดอนสัก จ.สุราษฎร์ธานี	อบต.ปากแพรก	สุราษฎร์ธานี	2544	Open Dump	ไม่ถูกต้อง	47	ภาคใต้	576703	1008322	0	5.00
12	ทต.เกาะพะงัน	ม.1 ต.เกาะพะงัน อ.เกาะพะงัน จ.สุราษฎร์ธานี	ทต.เกาะพะงัน	สุราษฎร์ธานี	2554	Open Dump	ไม่ถูกต้อง	47	ภาคใต้	608732	1075297	1	19.00
13	ทต.บ้านใต้	บ้านบ่อหิน ม.2 ต.บ้านใต้ อ.เกาะพะงัน จ.สุราษฎร์ธานี	ทต.บ้านใต้	สุราษฎร์ธานี	2554	Open Dump	ไม่ถูกต้อง	47	ภาคใต้	613338	1073560	0	10.00
14	ทต.เคียนซา	บ้านเคียนซา ม.1 ต.เคียนซา อ.เคียนซา จ.สุราษฎร์ธานี	ทต.เคียนซา	สุราษฎร์ธานี	2548	Open Dump	ไม่ถูกต้อง	47	ภาคใต้	521502	977652	0	1.80
15	อบต.เคียนซา	บ้านปลายหริก ม.2 ต.เคียนซา อ.เคียนซา จ.สุราษฎร์ธานี	อบต.เคียนซา	สุราษฎร์ธานี	2553	Open Dump	ไม่ถูกต้อง	47	ภาคใต้	514280	975210	0	2.50
16	อบต.พ่วงพรมคร	บ้านควนสามัคคี ม.1 ต.พ่วงพรมคร อ.เคียนซา จ.สุราษฎร์ธานี	อบต.พ่วงพรมคร	สุราษฎร์ธานี	2538	Open Dump	ไม่ถูกต้อง	47	ภาคใต้	525201	961353	0	2.00
17	อบต.เขาตอก	บ้านเกาะแก้ว ม.1 ต.เขาตอก อ.เคียนซา จ.สุราษฎร์ธานี	อบต.เขาตอก	สุราษฎร์ธานี	2545	Open Dump	ไม่ถูกต้อง	47	ภาคใต้	523693	980657	0	2.00
18	ทต.เวียงสระ	บ้านนาเหนง ม.5 ต.บ้านส้อง อ.เวียงสระ จ.สุราษฎร์ธานี	ทต.เวียงสระ	สุราษฎร์ธานี	2545	Open Dump	ไม่ถูกต้อง	47	ภาคใต้	541877	957784	1	37.00
19	ทต.พุมเรียง	บ้านสามสัก ม.5 ต.เวียง อ.ไชยา จ.สุรษฎร์ธานี	ทต.พุมเรียง	สุราษฎร์ธานี	2555	Open Dump	ไม่ถูกต้อง	47	ภาคใต้	526201	1036141	1	5.33
20	ทต.เวียง	บ้านสามสัก ม.5 ต.เวียง อ.ไชยา จ.สุรษฎร์ธานี	ทต.เวียง	สุราษฎร์ธานี	2554	Open Dump	ไม่ถูกต้อง	47	ภาคใต้	526201	1036141	0	1.50
21	อบต.ทุ่ง	บ้านขนอน ม.1 ต.ทุ่ง อ.ไชยา จ.สุราษฎร์ธานี	อบต.ทุ่ง	สุราษฎร์ธานี	2551	Open Dump	ไม่ถูกต้อง	47	ภาคใต้	524310	1038947	0	0.85
22	ทต.กาญจนดิษฐ์	บ้านกลางนา ม.3 ต.กะแดะ อ.กาญจนดิษฐ์ จ.สุราษฎร์ธานี	ทต.กาญจนดิษฐ์	สุราษฎร์ธานี	2540	Open Dump	ไม่ถูกต้อง	47	ภาคใต้	551833	1014460	0	10.00
23	เอกชน	ม.5 ต.ท่าทองใหม่ อ.กาญจนดิษฐ์ จ.สุราษฎร์ธานี	เอกชน	สุราษฎร์ธานี	2545	Open Dump	ไม่ถูกต้อง	47	ภาคใต้	543362	1012086	0	5.00
24	ทต.ท่าขนอน	บ้านหาดหิง ม.4 ต.ท่าขนอน อ.ศีรีรัฐนิคม จ.สุราษฎร์ธานี	ทต.ท่าขนอน	สุราษฎร์ธานี	2542	Open Dump	ไม่ถูกต้อง	47	ภาคใต้	492063	997999	0	1.34
25	อบต.ย่านยาว	บ้านหาดกรวด ม.10 ต.ย่ายยาว อ.ศีรีรัฐนิคม จ.สุราษฎร์ธานี	อบต.ย่านยาว	สุราษฎร์ธานี	2555	Open Dump	ไม่ถูกต้อง	47	ภาคใต้	496306	996371	0	1.00
26	อบต.บ้านทำเนียบ	บ้านศีรีวงศ์ ม.1 ต.บ้านทำเนียบ อ.ศีรีรัฐนิคม จ.สุราษฎร์ธานี	อบต.บ้านทำเนียบ	สุราษฎร์ธานี	2546	Open Dump	ไม่ถูกต้อง	47	ภาคใต้	498497	988983	0	10.00
27	ทต.ท่าฉาง	บ้านน้ำพุ ม.5 ต.เขาถ่าน อ.ท่าฉาง จ.สุราษฎร์ธานี	ทต.ท่าฉาง	สุราษฎร์ธานี	2530	Open Dump	ไม่ถูกต้อง	47	ภาคใต้	520663	1026766	0	3.18

ลำดับที่	ชื่อสถานที่กำจัดขยะมูลฝอย	ที่อยู่	ผู้ดำเนินการ	จังหวัด	ปีที่เปิดดำเนินการ	กระบวนการ	ความถูกต้องของการดำเนินการ	พิกัดสถานที่กำจัดขยะมูลฝอย				ผู้ทิ้งร่วม	ปริมาณขยะที่เข้าระบบ (ตัน/วัน)
								โซน	ภูมิภาค	พิกัด X	พิกัด Y		
28	อบต.ปากฉลุย	บ้านบางคราม ม.2 ต.ปากฉลุย อ.ท่าฉาง จ.สุราษฎร์ธานี	อบต.ปากฉลุย	สุราษฎร์ธานี	2535	Open Dump	ไม่ถูกต้อง	47	ภาคใต้	502952	1028380	0	1.00
29	เอกชน	ม.6 ต.ท่าชนะ อ.ท่าชนะ จ.สุราษฎร์ธานี	เอกชน	สุราษฎร์ธานี	2553	Open Dump	ไม่ถูกต้อง	47	ภาคใต้	521360	1062295	4	21.33
30	อบต.คันธุลี	บ้านทับชัน ม.9 ต.คันธุลี อ.ท่าชนะ จ.สุราษฎร์ธานี	อบต.คันธุลี	สุราษฎร์ธานี	2548	Open Dump	ไม่ถูกต้อง	47	ภาคใต้	512984	1067415	0	3.00
31	อบต.สมอทอง	บ้านหลังเขา ม.4 ต.สมอทอง อ.ท่าชนะ จ.สุราษฎร์ธานี	อบต.สมอทอง	สุราษฎร์ธานี	2550	Open Dump	ไม่ถูกต้อง	47	ภาคใต้	513046	1055026	0	1.00
32	อบต.คลองพา	บ้านหนองปลิง ม.3 ต.คลองพา อ.ท่าชนะ จ.สุราษฎร์ธานี	อบต.คลองพา	สุราษฎร์ธานี	2556	Open Dump	ไม่ถูกต้อง	47	ภาคใต้	513135	1060861	0	0.10
33	ทต.บ้านเชี่ยวหลาน	บ้านกะเปา ม.10 ต.กะเปา อ.คีรีรัฐนิคม จ.สุราษฎร์ธานี	ทต.บ้านเชี่ยวหลาน	สุราษฎร์ธานี	2535	Open Dump	ไม่ถูกต้อง	47	ภาคใต้	487969	983752	0	4.00
34	ทต.บ้านตาขุน	บ้านตาขุน ม.4 ต.เขาวง อ.บ้านตาขุน จ.สุราษฎร์ธานี	ทต.บ้านตาขุน	สุราษฎร์ธานี	2542	Open Dump	ไม่ถูกต้อง	47	ภาคใต้	482508	995730	0	5.50
35	เอกชน	บ้านเขาวง ม.6 ต.ต้นยวน อ.พนม จ.สุราษฎร์ธานี	เอกชน	สุราษฎร์ธานี	2554	Open Dump	ไม่ถูกต้อง	47	ภาคใต้	487724	982493	0	1.50
36	อบต.เขาวง	บ้านเขาวง ม.2 ต.เขาวง อ.บ้านตาขุน จ.สุราษฎร์ธานี	อบต.เขาวง	สุราษฎร์ธานี	2553	Open Dump	ไม่ถูกต้อง	47	ภาคใต้	491377	984295	0	1.00
37	ทต.พนม	บ้านตลาดพนม ม.1 ต.พนม จ.สุราษฎร์ธานี	ทต.พนม	สุราษฎร์ธานี	2540	Open Dump	ไม่ถูกต้อง	47	ภาคใต้	479673	978676	0	5.00
38	อบต.ต้นยวน	บ้านเขาวง ม.6 ต.ต้นยวน อ.พนม จ.สุราษฎร์ธานี	อบต.ต้นยวน	สุราษฎร์ธานี	2553	Open Dump	ไม่ถูกต้อง	47	ภาคใต้	487762	982641	0	2.00
39	เอกชน	บ้านบางปรุ ม.6 ต.คลองศก อ.พนม จ.สุราษฎร์ธานี	เอกชน	สุราษฎร์ธานี	2554	Open Dump	ไม่ถูกต้อง	47	ภาคใต้	450346	981538	0	2.00
40	ทต.บางสวรรค์	บ้านบนนา ม.4 ต.บางสวรรค์ อ.พระแสง จ.สุราษฎร์ธานี	ทต.บางสวรรค์	สุราษฎร์ธานี	2542	Open Dump	ไม่ถูกต้อง	47	ภาคใต้	493810	950309	0	3.00
41	ทต.ย่านตินแดง	บ้านบางหยด ม.3 ต.อิปัน อ.พระแสง จ.สุราษฎร์ธานี	ทต.ย่านตินแดง	สุราษฎร์ธานี	2542	Open Dump	ไม่ถูกต้อง	47	ภาคใต้	521152	943098	2	14.40
42	อบต.ตะกุกเหนือ	บ้านสหกรณ์ ม.4 ต.ตะกุกเหนือ อ.วิภาวดี จ.สุราษฎร์ธานี	อบต.ตะกุกเหนือ	สุราษฎร์ธานี	2545	Open Dump	ไม่ถูกต้อง	47	ภาคใต้	498076	1021339	0	2.50
43	อบต.ตะกุกเหนือ	บ้านท่านหญิง ม.1 ต.ตะกุกเหนือ อ.วิภาวดี จ.สุราษฎร์ธานี	อบต.ตะกุกเหนือ	สุราษฎร์ธานี	2545	Open Dump	ไม่ถูกต้อง	47	ภาคใต้	489694	1020611	0	2.00
44	อบต.สองแพรก	บ้านในช่อง ม.4 ต.สองแพก อ.ชัยบุรี จ.สุราษฎร์ธานี	อบต.สองแพรก	สุราษฎร์ธานี	2546	Open Dump	ไม่ถูกต้อง	47	ภาคใต้	512772	940539	0	3.00

แผนที่แสดงที่ตั้งสถานที่กำจัดขยะมูลฝอย จังหวัดนครศรีธรรมราช

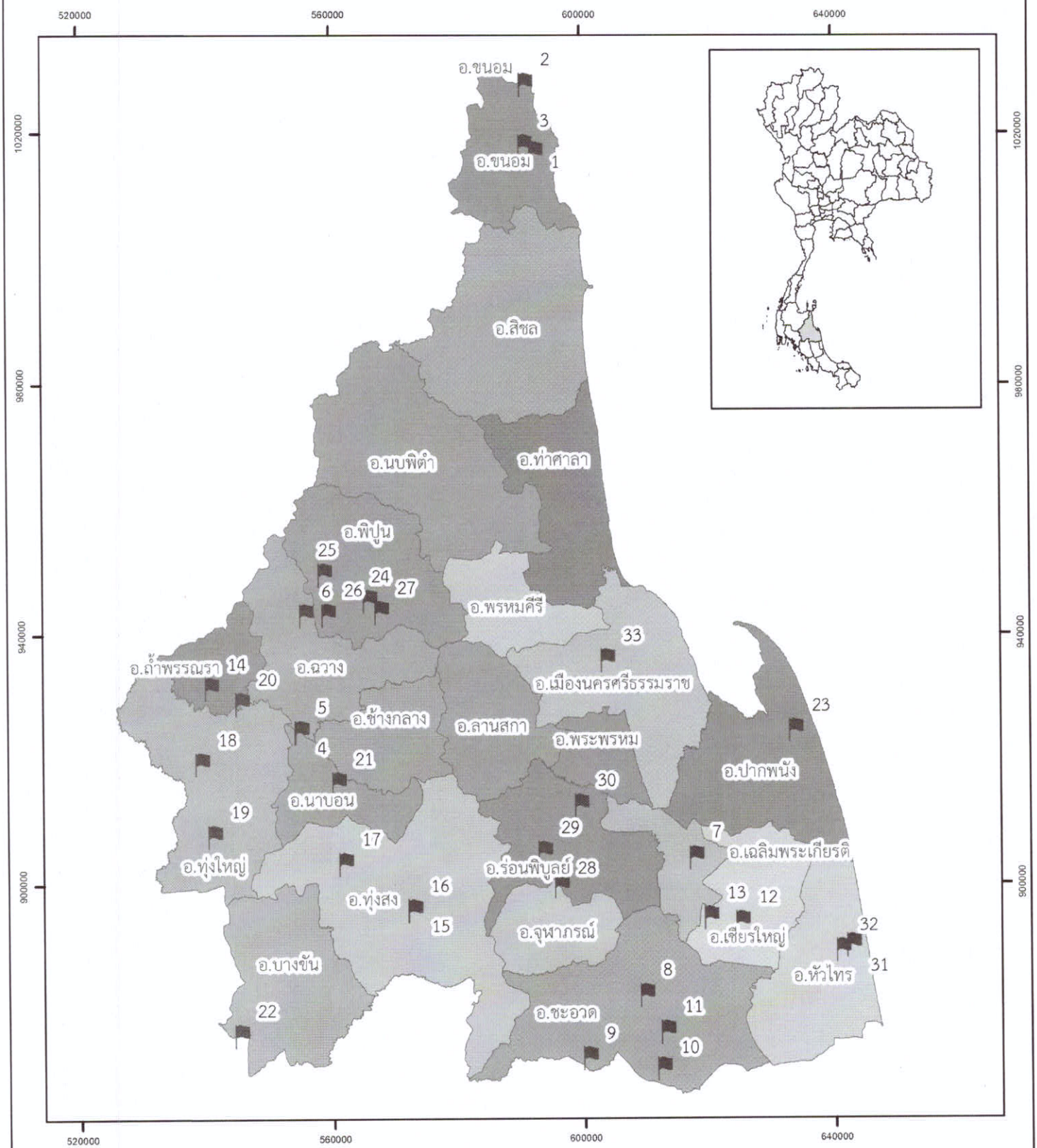

สัญลักษณ์

สถานที่กำจัดขยะมูลฝอย

แนวเขตอำเภอ

N W E S

0 6,250 12,500 25,000 37,500 50,000 Meters

กรมควบคุมมลพิษ
POLLUTION CONTROL DEPARTMENT

ส่วนขยะมูลฝอยและสิ่งปฏิกูล

สำนักจัดการการกากของเสียและสารอันตราย กรมควบคุมมลพิษ

กระทรวงทรัพยากรธรรมชาติและสิ่งแวดล้อม

สถานที่กำจัดขยะมูลฝอยจังหวัดนครศรีธรรมราช ปี 2557

ลำดับที่	ชื่อสถานที่กำจัดขยะมูลฝอย	ที่อยู่	ผู้ดำเนินการ	จังหวัด	ปีที่เปิดดำเนินการ	กระบวนการ	ความถูกต้องของการดำเนินการ	พิกัดสถานที่กำจัดขยะมูลฝอย				ผู้ทิ้งร่วม	ปริมาณขยะที่เข้าระบบ (ตัน/วัน)
								โซน	ภูมิภาค	พิกัด X	พิกัด Y		
1	บ่อขยะทต.ขนอม	บ้านหัวเทอะ ม.3 ต.ขนอม อ.ขนอม จ.นครศรีธรรมราช	ทต.ขนอม	นครศรีธรรมราช	0	Open Dump	ไม่ถูกต้อง	47	ภาคใต้	593077	1016737	0	4.00
2	บ่อขยะทต.ท้องเนียน	บ้านท้องโหนด ม.3 ต.ท้องเนียน อ.ขนอม จ.นครศรีธรรมราช	ทต.ท้องเนียน	นครศรีธรรมราช	2544	Open Dump	ไม่ถูกต้อง	47	ภาคใต้	591468	1027642	0	8.70
3	บ่อขยะทต.อ่าวขนอม	บ้านป่าตาล ม.14 ต.ขนอม อ.ขนอม จ.นครศรีธรรมราช	ทต.อ่าวขนอม	นครศรีธรรมราช	2547	Open Dump	ไม่ถูกต้อง	47	ภาคใต้	591300	1017909	1	8.00
4	บ่อขยะทต.จันดี	บ้านแหลมยูง ม.8 ต.จันดี อ.ฉวาง จ.นครศรีธรรมราช	ทต.จันดี	นครศรีธรรมราช	2535	Open Dump	ไม่ถูกต้อง	47	ภาคใต้	555180	924301	0	19.60
5	บ่อขยะทต.ฉวาง	บ้านแหลมยูง ม.8 ต.ฉวาง อ.ฉวาง จ.นครศรีธรรมราช	ทต.ฉวาง	นครศรีธรรมราช	2530	Open Dump	ไม่ถูกต้อง	47	ภาคใต้	555264	924382	5	30.40
6	บ่อขยะอบต.นาเขลียง	บ้านนาเขลียง ม.2 อ.ฉวาง จ.นครศรีธรรมราช	อบต.นาเขลียง	นครศรีธรรมราช	2552	Open Dump	ไม่ถูกต้อง	47	ภาคใต้	556009	943052	0	0.50
7	บ่อขยะอบต.เชียรเขา	บ้านสระไคร ม.9 ต.เชียรเขา อ.เฉลิมพระเกียรติ จ.นครศรีธรรมราช	อบต.เชียรเขา	นครศรีธรรมราช	2542	Open Dump	ไม่ถูกต้อง	47	ภาคใต้	618043	904225	0	2.30
8	บ่อขยะทต.ชะอวด	บ้านบนเนิน ม.5 ต.ชะอวด อ.ชะอวด จ.นครศรีธรรมราช	ทต.ชะอวด	นครศรีธรรมราช	2536	Open Dump	ไม่ถูกต้อง	47	ภาคใต้	610060	882130	2	9.50
9	บ่อขยะอบต.เกาะขันธ์	บ้านเกาะร้าง ม.9 ต.เกาะขันธ์ อ.ชะอวด จ.นครศรีธรรมราช	อบต.เกาะขันธ์	นครศรีธรรมราช	2556	Open Dump	ไม่ถูกต้อง	47	ภาคใต้	600943	872115	0	3.00
10	บ่อขยะอบต.ขอนหาด	บ้านตรอกแค ม.4 ต.ขอนหาด อ.ชะอวด จ.นครศรีธรรมราช	อบต.ขอนหาด	นครศรีธรรมราช	2545	Open Dump	ไม่ถูกต้อง	47	ภาคใต้	612730	870346	0	0.50
11	บ่อขยะอบต.นางหลง	บ้านโคกแซะ ม.6 ต.นางหลง อ.ชะอวด จ.นครศรีธรรมราช	อบต.นางหลง	นครศรีธรรมราช	2550	Open Dump	ไม่ถูกต้อง	47	ภาคใต้	613348	876267	0	4.00
12	บ่อขยะทต.การะเกด	วัดโคกพร้าว (วัดร้าง) บ้านหัวถนนการะเกด ม.6 ต.การะเกด อ.เชียรใหญ่ จ.นครศรีธรรมราช	ทต.การะเกด	นครศรีธรรมราช	2539	Open Dump	ไม่ถูกต้อง	47	ภาคใต้	625402	893740	0	1.44
13	บ่อขยะอบต.แม่เจ้าอยู่หัว	บ้านทุ่งขวัญแก้ว ม.6 ต.แม่เจ้าอยู่หัว อ.เชียรใหญ่ จ.นครศรีธรรมราช	อบต.แม่เจ้าอยู่หัว	นครศรีธรรมราช	2542	Open Dump	ไม่ถูกต้อง	47	ภาคใต้	620372	894486	0	1.70
14	บ่อขยะอบต.ถ้ำพรรณรา	บ้านถ้ำทอง ม.9 ต.ถ้ำพรรณรา อ.ถ้ำพรรณรา จ.นครศรีธรรมราช	อบต.ถ้ำพรรณรา	นครศรีธรรมราช	2549	Open Dump	ไม่ถูกต้อง	47	ภาคใต้	540961	931357	0	1.50
15	บ่อขยะเอกชน	ต.ที่วัง อ.ทุ่งสง จ.นครศรีธรรมราช	เอกชน	นครศรีธรรมราช	2554	Open Dump	ไม่ถูกต้อง	47	ภาคใต้	573136	895722	0	26.40
16	บ่อขยะเอกชน	บ้านธรรมเผด็จ ม.7 ต.ที่วัง อ.ทุ่งสง จ.นครศรีธรรมราช	เอกชน	นครศรีธรรมราช	2553	Open Dump	ไม่ถูกต้อง	47	ภาคใต้	573075	895786	0	15.00
17	บ่อขยะเอกชน	บ้านหนองหอย ม.9 ต.ควนกรด อ.ทุ่งสง จ.นครศรีธรรมราช	เอกชน	นครศรีธรรมราช	2553	Open Dump	ไม่ถูกต้อง	47	ภาคใต้	562210	903337	3	27.00
18	บ่อขยะทต.ท่ายาง	บ้านปลายคลอง ม.12 ต.ท่ายาง อ.ทุ่งใหญ่ จ.นครศรีธรรมราช	ทต.ท่ายาง	นครศรีธรรมราช	2542	Open Dump	ไม่ถูกต้อง	47	ภาคใต้	539394	919241	1	18.96
19	บ่อขยะอบต.กรุงหยัน	บ้านกรุงหยัน ม.2 ต.กรุงหยัน อ.ทุ่งใหญ่ จ.นครศรีธรรมราช	อบต.กรุงหยัน	นครศรีธรรมราช	2549	Open Dump	ไม่ถูกต้อง	47	ภาคใต้	541368	907723	0	5.78
20	บ่อขยะอบต.ทุ่งใหญ่	บ้านวัดมะเฟืองใต้ ม.3 ต.ทุ่งใหญ่ อ.ทุ่งใหญ่ จ.นครศรีธรรมราช	อบต.ทุ่งใหญ่	นครศรีธรรมราช	2553	Open Dump	ไม่ถูกต้อง	47	ภาคใต้	545835	928902	0	3.70
21	บ่อขยะทต.นาบอน	บ้านลำสาว ม.6 ต.แก้วแสน อ.นาบอน จ.นครศรีธรรมราช	ทต.นาบอน	นครศรีธรรมราช	2542	Open Dump	ไม่ถูกต้อง	47	ภาคใต้	561119	916093	1	4.80
22	บ่อขยะอบต.บ้านลำนาว	ต.อ่าวตง อ.วังวิเศษ จ.ตรัง	อบต.บ้านลำนาว	นครศรีธรรมราช	2547	Open Dump	ไม่ถูกต้อง	47	ภาคใต้	545368	875868	0	4.00
23	บ่อขยะทม.ปากพนัง	บ้านเนินสำโรง ม.3 ต.ปากพนังฝั่งตะวันออก อ.ปากพนัง จ.นครศรีธรรมราช	ทม.ปากพนัง	นครศรีธรรมราช	2546	Sanitary Landfill	ถูกต้อง	47	ภาคใต้	633961	924476	9	22.70
24	บ่อขยะทต.พิปูน	ชุมชนบ้านในไร่ ม.2 ต.พิปูน อ.พิปูน จ.นครศรีธรรมราช	ทต.พิปูน	นครศรีธรรมราช	2553	Open Dump	ไม่ถูกต้อง	47	ภาคใต้	566258	945414	0	3.00
25	บ่อขยะอบต.กะทูน	บ้านห้วยช่อง ม.8 ต.กะทูน อ.พิปูน จ.นครศรีธรรมราช	อบต.กะทูน	นครศรีธรรมราช	2552	Open Dump	ไม่ถูกต้อง	47	ภาคใต้	559029	949649	0	1.00
26	บ่อขยะอบต.ควนกลาง	บ้านชายทุ่ง ม.6 ต.ควนกลาง อ.พิปูน จ.นครศรีธรรมราช	อบต.ควนกลาง	นครศรีธรรมราช	2548	Open Dump	ไม่ถูกต้อง	47	ภาคใต้	559611	943164	0	1.00
27	บ่อขยะอบต.ยางค้อม	บ้านดอกประดู่ ม.7 ต.ยางค้อม อ.พิปูน จ.นครศรีธรรมราช	อบต.ยางค้อม	นครศรีธรรมราช	2555	Open Dump	ไม่ถูกต้อง	47	ภาคใต้	568026	943557	0	1.00

ลำดับที่	ชื่อสถานที่กำจัดขยะมูลฝอย	ที่อยู่	ผู้ดำเนินการ	จังหวัด	ปีที่เปิดดำเนินการ	กระบวนการ	ความถูกต้องของการดำเนินการ	พิกัดสถานที่กำจัดขยะมูลฝอย				ผู้ทิ้งร่วม	ปริมาณขยะที่เข้าระบบ (ตัน/วัน)
								โซน	ภูมิภาค	พิกัด X	พิกัด Y		
28	บ่อขยะทต.เขาชุมทอง	บ้านควนเกย ม.4 ต.ควนเกย อ.ร่อนพิบูลย์ จ.นครศรีธรรมราช	ทต.เขาชุมทอง	นครศรีธรรมราช	2544	Open Dump	ไม่ถูกต้อง	47	ภาคใต้	596531	899707	0	6.00
29	บ่อขยะทต.ร่อนพิบูลย์	บ้านท้ายเรือ ม.12 อ.ร่อนพิบูลย์ จ.นครศรีธรรมราช	ทต.ร่อนพิบูลย์	นครศรีธรรมราช	2543	Open Dump	ไม่ถูกต้อง	47	ภาคใต้	593937	905063	1	19.00
30	บ่อขยะทต.หินตก	บ้านห้วยโหยง ม.4 ต.หินตก อ.ร่อนพิบูลย์ จ.นครศรีธรรมราช	ทต.หินตก	นครศรีธรรมราช	2537	Open Dump	ไม่ถูกต้อง	47	ภาคใต้	599797	912540	0	12.00
31	บ่อขยะทต.หัวไทร	บ้านบางไร่ หมู่ 8 ต.หัวไทร อ.หัวไทร จ.นครศรีธรรมราช	ทต.หัวไทร	นครศรีธรรมราช	2555	Open Dump	ไม่ถูกต้อง	47	ภาคใต้	643020	890027	0	7.00
32	บ่อขยะเอกชน	บ้านคลองขุด ม.10 ต.หัวไทร อ.หัวไทร จ.นครศรีธรรมราช	เอกชน	นครศรีธรรมราช	2555	Open Dump	ไม่ถูกต้อง	47	ภาคใต้	641310	889229	3	11.50
33	บ่อขยะทน.นครศรีธรรมราช	บ้านทุ่งท่าลาด ม.2 ต.นาเคียน อ.เมือง จ.นครศรีธรรมราช	ทน.นครศรีธรรมราช	นครศรีธรรมราช	2540	Open Dump	ไม่ถูกต้อง	47	ภาคใต้	604086	935806	49	249.44

แผนที่แสดงที่ตั้งสถานที่กำจัดขยะมูลฝอย จังหวัดชุมพร

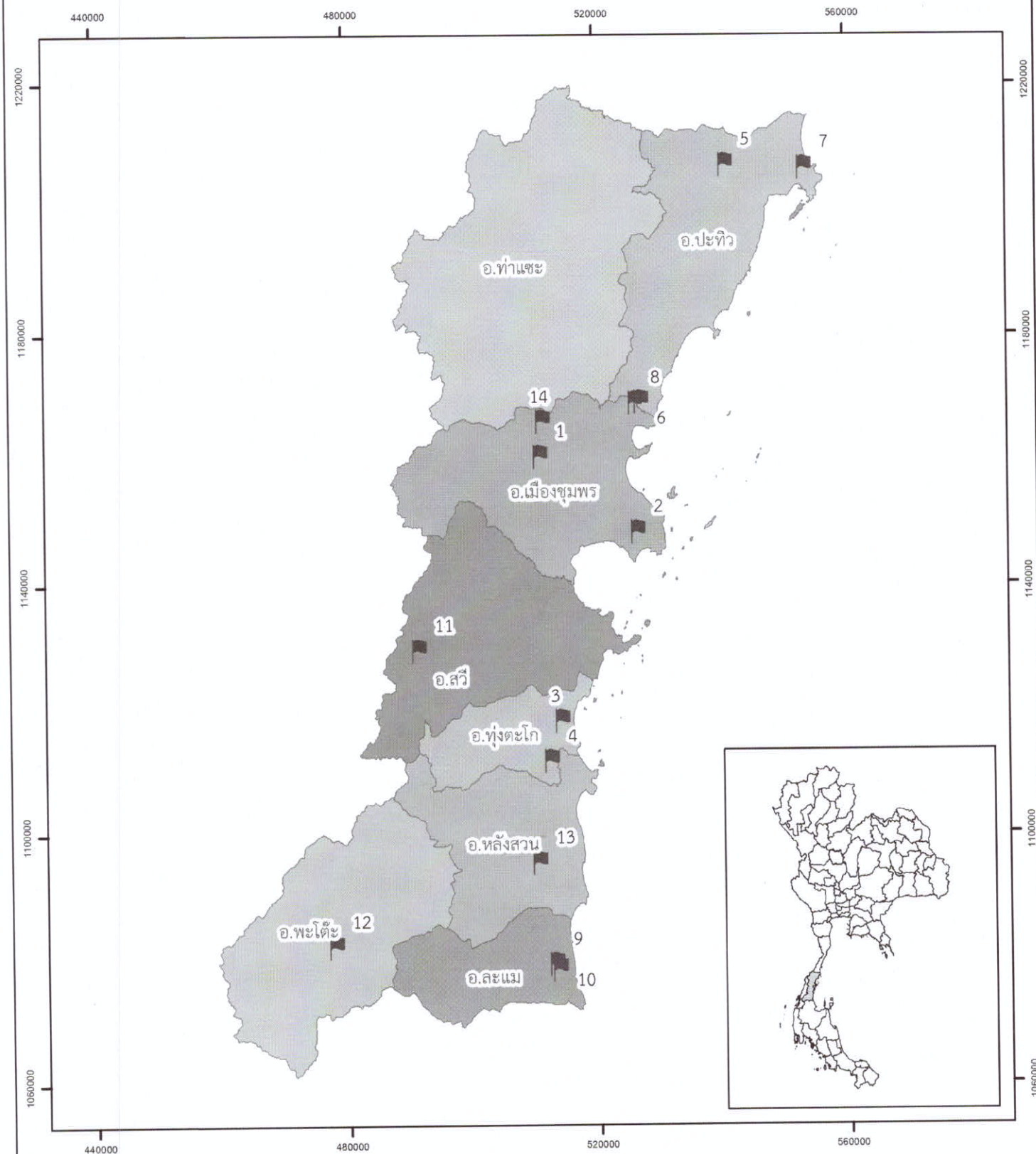

สัญลักษณ์

สถานที่กำจัดขยะมูลฝอย

แนวเขตอำเภอ

N
W E
S

0 6,000 12,000 24,000 36,000 48,000 Meters

กรมควบคุมมลพิษ
POLLUTION CONTROL DEPARTMENT
ส่วนขยะมูลฝอยและสิ่งปฏิกูล
สำนักจัดการกากของเสียและสารอันตราย กรมควบคุมมลพิษ
กระทรวงทรัพยากรธรรมชาติและสิ่งแวดล้อม

สถานที่กำจัดขยะมูลฝอยจังหวัดชุมพร ปี 2557

ลำดับที่	ชื่อสถานที่กำจัดขยะมูลฝอย	ที่อยู่	ผู้ดำเนินการ	จังหวัด	ปีที่เปิดดำเนินการ	กระบวนการ	ความถูกต้องของการดำเนินการ	พิกัดสถานที่กำจัดขยะมูลฝอย				ผู้ทิ้งร่วม	ปริมาณขยะที่เข้าระบบ (ตัน/วัน)
								โซน	ภูมิภาค	พิกัด X	พิกัด Y		
1	บ่อขยะอบต.บ้านนา	บ้านนาปรือ ม.4 ต.บ้านนา อ.เมือง จ.ชุมพร	อบต.บ้านนา	ชุมพร	2541	Open Dump	ไม่ถูกต้อง	47	ภาคใต้	511298.00	1160392.00	0	3.00
2	บ่อขยะอบต.ปากน้ำ	บ้านใน ม.6 ต.ปากน้ำ อ.เมือง จ.ชุมพร	อบต.ปากน้ำ	ชุมพร	2540	Open Dump	ไม่ถูกต้อง	47	ภาคใต้	526829.00	1148284.00	1	8.00
3	บ่อขยะทต.ปากตะโก	บ้านหนองไม้แก่น ม.2 ต.ปากตะโก อ.ทุ่งตะโก จ.ชุมพร	ทต.ปากตะโก	ชุมพร	2536	Open Dump	ไม่ถูกต้อง	47	ภาคใต้	514414.00	1118117.00	0	2.00
4	บ่อขยะอบต.ตะโก	บ้านควนดิน ม.6 ต.ตะโก อ.เมือง จ.ชุมพร	อบต.ตะโก	ชุมพร	2550	Open Dump	ไม่ถูกต้อง	47	ภาคใต้	512716.00	1111692.00	0	5.00
5	บ่อขยะทต.มาบอำมฤต	บ้านม่วงแถว ม.7 ต.ดอนยาง อ.ปะทิว จ.ชุมพร	ทต.มาบอำมฤต	ชุมพร	2536	Open Dump	ไม่ถูกต้อง	47	ภาคใต้	541175.00	1206950.00	0	5.00
6	บ่อขยะทต.สะพลี	บ้านปากด่าน ม.2 ต.สะพลี อ.ปะทิว จ.ชุมพร	ทต.สะพลี	ชุมพร	2542	Open Dump	ไม่ถูกต้อง	47	ภาคใต้	527465.00	1169196.00	0	9.00
7	บ่อขยะอบต.ปากคลอง	บ้านถ้ำธง ม.3 ต.ปากคลอง อ.ปะทิว จ.ชุมพร	อบต.ปากคลอง	ชุมพร	2551	Open Dump	ไม่ถูกต้อง	47	ภาคใต้	553729.00	1206457.00	1	5.00
8	บ่อขยะอบต.สะพลี	บ้านปากด่าน ม.2 ต.สะพลี อ.ปะทิว จ.ชุมพร	อบต.สะพลี	ชุมพร	2542	Open Dump	ไม่ถูกต้อง	47	ภาคใต้	526502.00	1168988.00	0	3.00
9	บ่อขยะทต.ละแม	บ้านมาตยาว ม.14 ต.ละแม อ.ละแม จ.ชุมพร	ทต.ละแม	ชุมพร	2540	Open Dump	ไม่ถูกต้อง	47	ภาคใต้	513212.00	1079107.00	0	2.00
10	บ่อขยะอบต.ละแม	บ้านมาตยาว ม.14 ต.ละแม อ.ละแม จ.ชุมพร	อบต.ละแม	ชุมพร	2542	Open Dump	ไม่ถูกต้อง	47	ภาคใต้	513670.00	1078277.00	1	6.00
11	บ่อขยะอบต.เขาทะลุ	บ้านล่าง ม.2 ต.เขาทะลุ อ.สวี จ.ชุมพร	อบต.เขาทะลุ	ชุมพร	2541	Open Dump	ไม่ถูกต้อง	47	ภาคใต้	491637.00	1129415.00	0	3.00
12	บ่อขยะทต.พะโต๊ะ	บ้านควนดอกไม้ ม.4 ต.พะโต๊ะ อ.พะโต๊ะ จ.ชุมพร	ทต.พะโต๊ะ	ชุมพร	2542	Open Dump	ไม่ถูกต้อง	47	ภาคใต้	477945.00	1081962.00	1	8.00
13	บ่อขยะทม.หลังสวน	ปากคลองราง ม.14 ต.นาพญา อ.หลังสวน จ.ชุมพร	ทม.หลังสวน	ชุมพร	2540	Control Dump	ถูกต้อง	47	ภาคใต้	510662.00	1095337.00	1	24.00
14	บ่อขยะทม.ชุมพร ระยะที่ 1	บ้านเขากล้วย ม.10 ต.หาดพันไกร อ.เมือง จ.ชุมพร	ทม.ชุมพร ระยะที่ 1	ชุมพร	0	Open Dump	ไม่ถูกต้อง	47	ภาคใต้	511724.00	1165976.00	25	80.00

แผนที่แสดงที่ตั้งสถานที่กำจัดขยะมูลฝอย จังหวัดระนอง

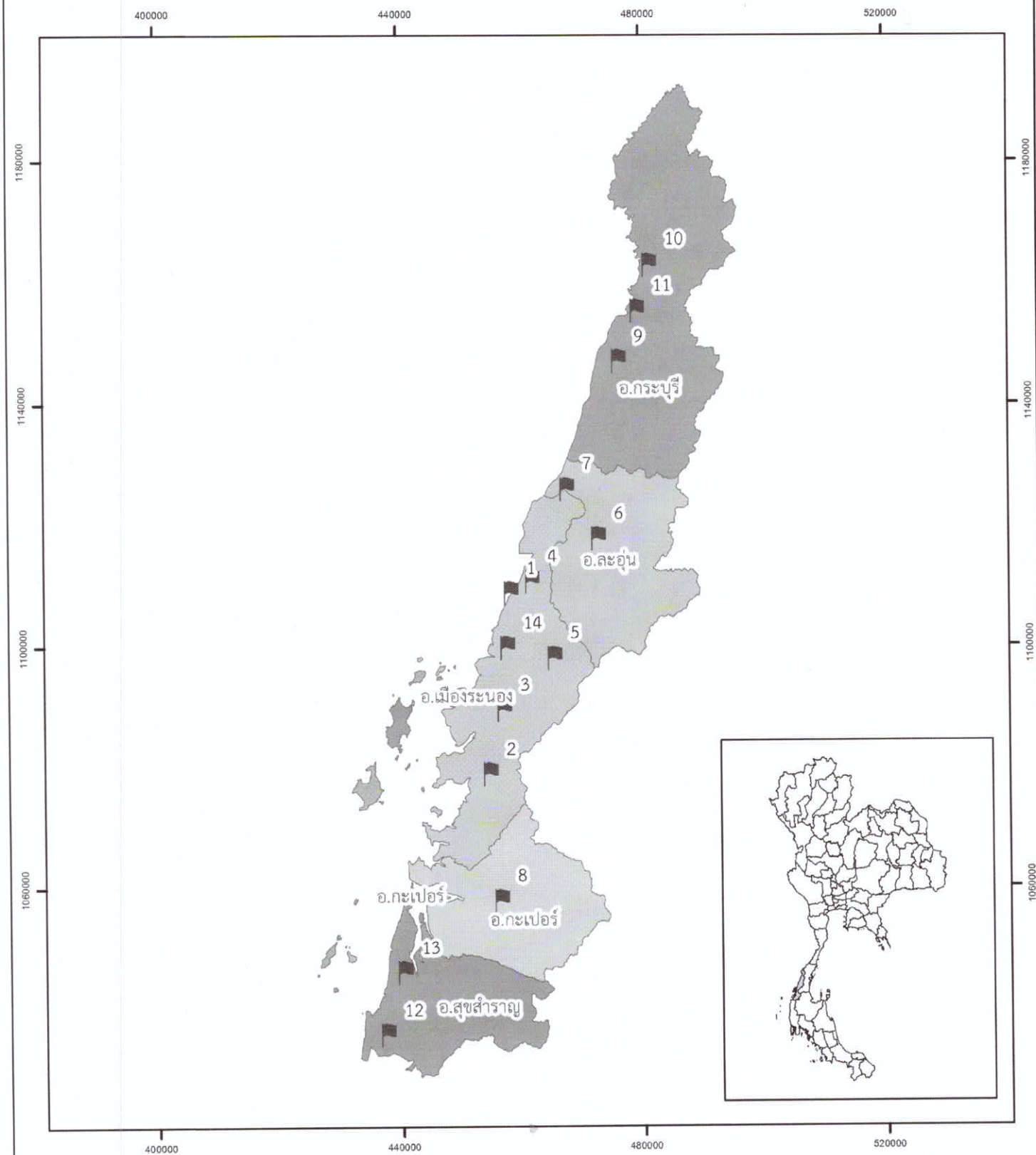

สัญลักษณ์

สถานที่กำจัดขยะมูลฝอย

แนวเขตอำเภอ

N
W
E
S

0 6,500 13,000 26,000 39,000 52,000
Meters

กรมควบคุมมลพิษ
POLLUTION CONTROL DEPARTMENT
ส่วนขยะมูลฝอยและสิ่งปฏิกูล
สำนักจัดการกากของเสียและสารอันตราย กรมควบคุมมลพิษ
กระทรวงทรัพยากรธรรมชาติและสิ่งแวดล้อม

สถานที่กำจัดขยะมูลฝอยจังหวัดระนอง ปี 2557

ลำดับที่	ชื่อสถานที่กำจัดขยะมูลฝอย	ที่อยู่	ผู้ดำเนินการ	จังหวัด	ปีที่เปิดดำเนินการ	กระบวนการ	ความถูกต้องของการดำเนินการ	พิกัดสถานที่กำจัดขยะมูลฝอย				ผู้ทิ้งร่วม	ปริมาณขยะที่เข้าระบบ (ตัน/วัน)
								โซน	ภูมิภาค	พิกัด X	พิกัด Y		
1	ทต.ปากน้ำท่าเรือ	ม.5 ต.ปากน้ำ อ.เมือง จ.ระนอง	ทต.ปากน้ำท่าเรือ	ระนอง	2548	Open Dump	ไม่ถูกต้อง	47	ภาคใต้	456793.00	1076910.00	2	52.30
2	บ่อขยะทต.ราชกรูด	ซอยข้างเทศบาล หมู่ที่ 3 ถ.เพชรเกษม ต.ราชกรูด อ.เมือง จ.ระนอง	ทต.ราชกรูด	ระนอง	2555	Open Dump	ไม่ถูกต้อง	47	ภาคใต้	454921.00	1078692.00	0	3.21
3	บ่อขยะทต.หงาว	ชุมชนสองฝั่งคลอง ม.1 ถนนสุสาน ต.หงาว	ทต.หงาว	ระนอง	2554	Open Dump	ไม่ถูกต้อง	47	ภาคใต้	457279.00	1089421.00	0	2.00
4	บ่อขยะทต.บางนอน	บ้านห้วยค้างคาว ม.1 ต.บางนอน อ.เมือง จ.ระนอง	ทต.บางนอน	ระนอง	2539	Open Dump	ไม่ถูกต้อง	47	ภาคใต้	462006.00	1110637.00	0	14.00
5	บ่อขยะอบต.หาดส้มแป้น	บ้านทุ่งคา ม.1 ต.หาดส้มแป้น อ.เมือง จ.ระนอง	อบต.หาดส้มแป้น	ระนอง	2551	Open Dump	ไม่ถูกต้อง	47	ภาคใต้	465626.00	1097995.00	0	1.50
6	บ่อขยะทต.ละอุ่น	บ้านละอุ่นใต้ ม.5 ต.ละอุ่นใต้ อ.ละอุ่น จ.ระนอง	ทต.ละอุ่น	ระนอง	2551	Open Dump	ไม่ถูกต้อง	47	ภาคใต้	473014.00	1117632.00	0	3.00
7	บ่อขยะอบต.บางแก้ว	บ้านเขาฝาชี หมู่ที่ 4 ต.บางแก้ว อ.ละอุ่น จ.ระนอง	อบต.บางแก้ว	ระนอง	2543	Open Dump	ไม่ถูกต้อง	47	ภาคใต้	467828.00	1125814.00	0	1.95
8	บ่อขยะทต.กะเปอร์	บ้านบางลำพู ม.3	ทต.กะเปอร์	ระนอง	2539	Open Dump	ไม่ถูกต้อง	47	ภาคใต้	456613.00	1057798.00	1	6.80
9	บ่อขยะทต.น้ำจืด	บ้านบกกราย ม.8 ต.น้ำจืด อ.กระบุรี จ.ระนอง	ทต.น้ำจืด	ระนอง	2537	Open Dump	ไม่ถูกต้อง	47	ภาคใต้	476497.00	1147024.00	0	6.00
10	บ่อขยะอบต.ปากจั่น (ปิดแล้ว)	บ้านปากจั่น ม.4 ต.ปากจั่น อ.กระบุรี จ.ระนอง	อบต.ปากจั่น	ระนอง	2550	Open Dump	ไม่ถูกต้อง	47	ภาคใต้	481660.00	1162934.00	0	0.60
11	บ่อขยะอบต.มะมุ	บ้านปากสวะ ม.7 ต.มะมุ อ.กระบุรี จ.ระนอง	อบต.มะมุ	ระนอง	2546	Open Dump	ไม่ถูกต้อง	47	ภาคใต้	479627.00	1155369.00	0	0.50
12	บ่อขยะทต.กำพวน	บ้านพื้นที่ ม.3 ต.กำพวน อ.สุขสำราญ จ.ระนอง	ทต.กำพวน	ระนอง	2539	Open Dump	ไม่ถูกต้อง	47	ภาคใต้	437617.00	1035517.00	0	4.30
13	บ่อขยะอบต.นาคาเช่าที่เอกชนของนายชื่น ล้ำเลิศ	บ้านแปดร้อย ม.2 ต.นาคา อ.สุขสำราญ จ.ระนอง	อบต.นาคา	ระนอง	2555	Open Dump	ไม่ถูกต้อง	47	ภาคใต้	440533.00	1045868.00	0	2.90
14	บ่อขยะเอกชน	199/109 ม.6 ต.บางริ้น อ.เมือง จ.ระนอง	เอกชน (ทม.ระนองทิ้ง)	ระนอง	2552	Control Dump	ไม่ถูกต้อง	47	ภาคใต้	457855.00	1099698.00	1	30.00

ภาคผนวก ข – 15

สถานที่กำจัดขยะมูลฝอย

สสภ. 15

แผนที่แสดงตำแหน่งที่ตั้งสถานที่กำจัดขยะมูลฝอย จังหวัดภูเก็ต

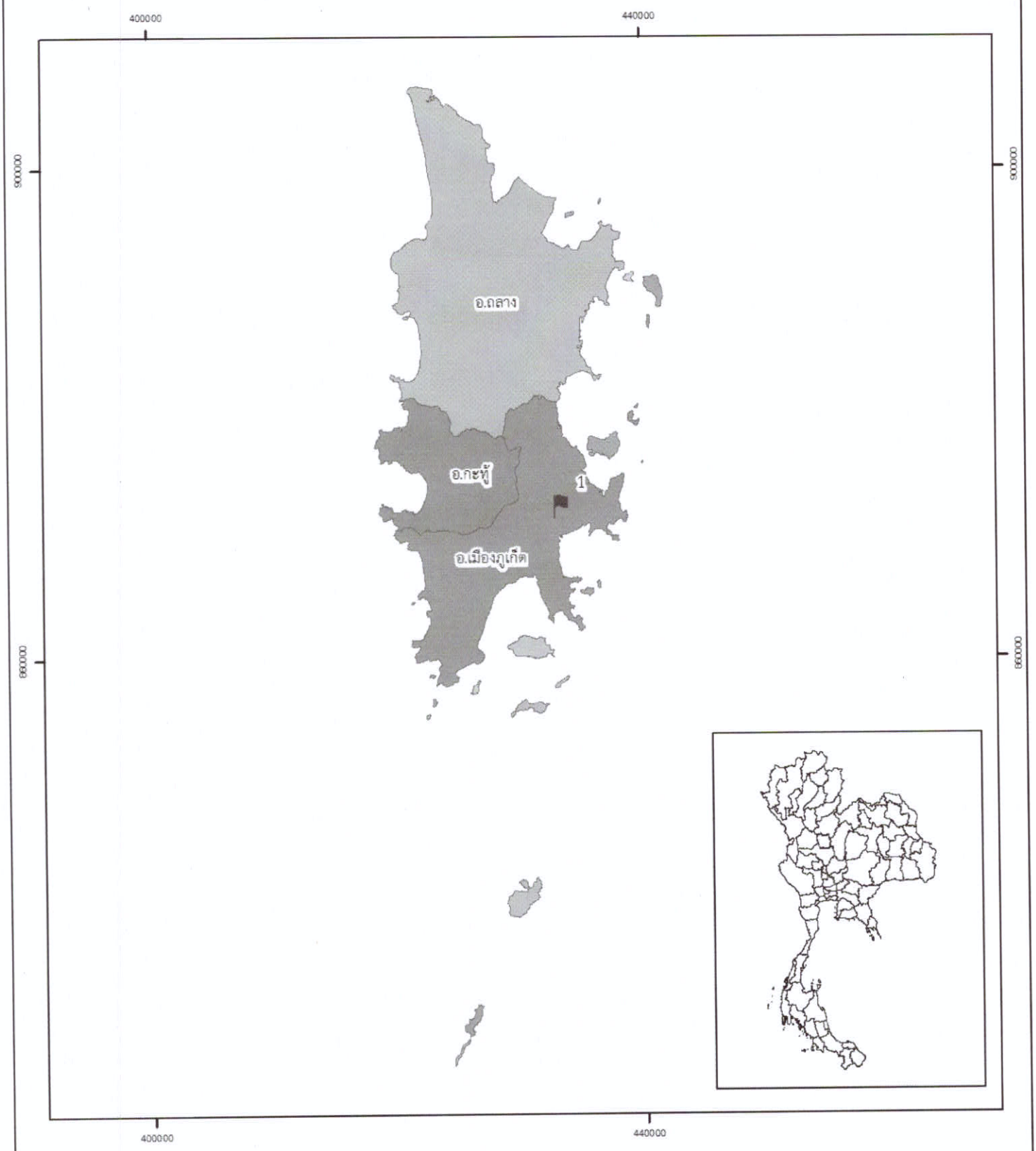

สัญลักษณ์

ตำแหน่งสถานที่กำจัดขยะมูลฝอย

แนวเขตอำเภอ

N
W E
S

0 3,250 6,500 13,000 19,500 26,000 Meters

กรมควบคุมมลพิษ
POLLUTION CONTROL DEPARTMENT

ส่วนขยะมูลฝอยและสิ่งปฏิกูล
สำนักจัดการการกากของเสียและสารอันตราย กรมควบคุมมลพิษ
กระทรวงทรัพยากรธรรมชาติและสิ่งแวดล้อม

สถานที่กำจัดขยะมูลฝอยจังหวัดภูเก็ต ปี 2557

ลำดับที่	ชื่อสถานที่กำจัดขยะมูลฝอย	ที่อยู่	ผู้ดำเนินการ	จังหวัด	ปีที่เปิดดำเนินการ	กระบวนการ	ความถูกต้องของการดำเนินก	พิกัดสถานที่กำจัดขยะมูลฝอย				ผู้ทิ้งร่วม	ปริมาณขยะที่เข้าระบบ (ตัน/วัน)
								โซน	ภูมิภาค	พิกัด X	พิกัด Y		
1	ศูนย์กำจัดขยะมูลฝอยจังหวัดภูเก็ต	ถนนรัตนโกสินทร์ 200 ปี หมู่ที่ 1 ต.วิชิต อ.เมือง จ.ภูเก็ต	ทน. ภูเก็ต	ภูเก็ต	2536	Incinerator	ถูกต้อง	47	ภาคใต้	433369.00	872291.00	18	620

แผนที่แสดงตำแหน่งที่ตั้งสถานที่กำจัดขยะมูลฝอย จังหวัดตรัง

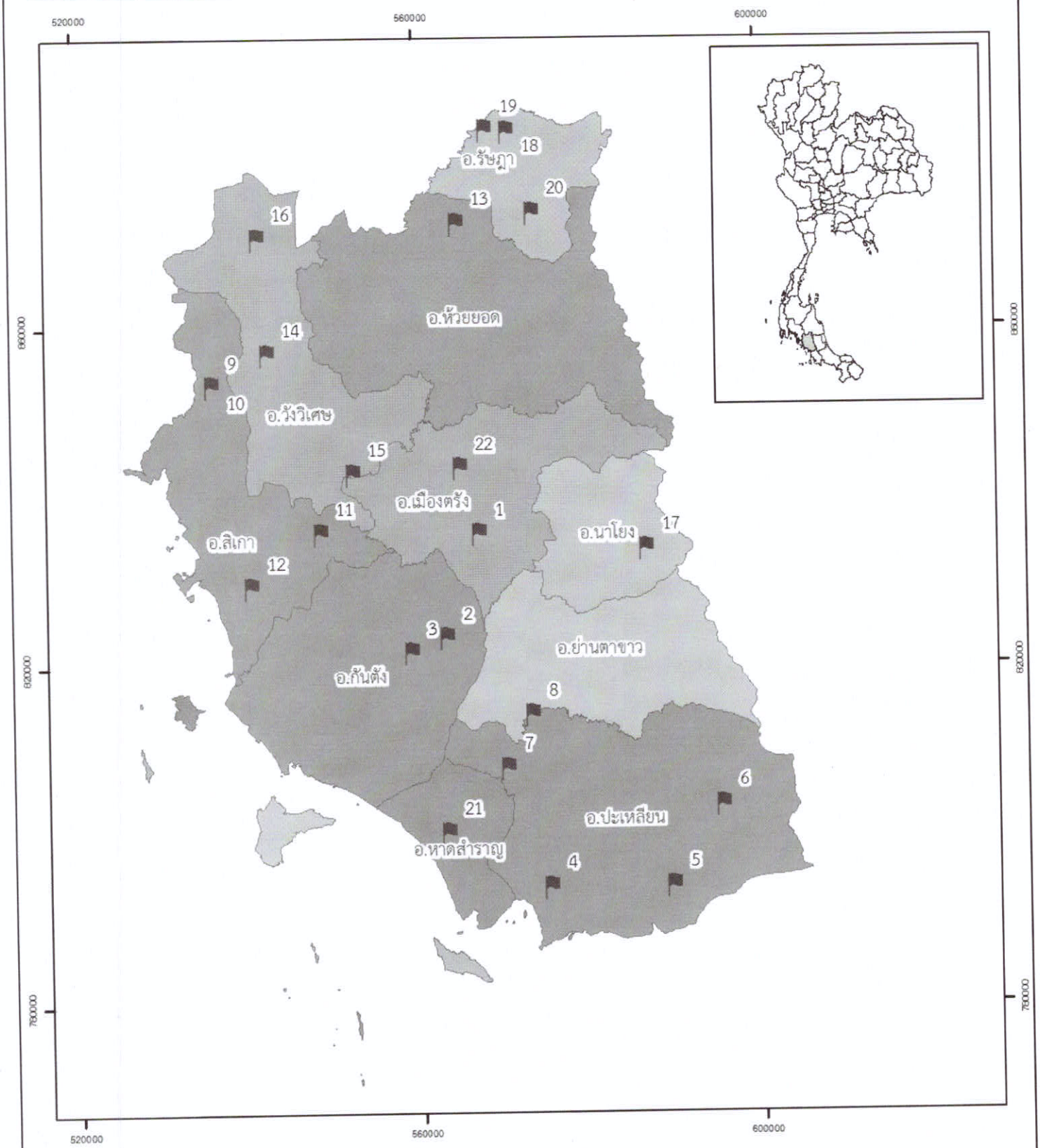

สัญลักษณ์

ตำแหน่งสถานที่กำจัดขยะมูลฝอย

แนวเขตอำเภอ

N
W E
S

0 4,500 9,000 18,000 27,000 36,000 Meters

กรมควบคุมมลพิษ
POLLUTION CONTROL DEPARTMENT
ส่วนขยะมูลฝอยและสิ่งปฏิกูล
สำนักจัดการการกากของเสียและสารอันตราย กรมควบคุมมลพิษ
กระทรวงทรัพยากรธรรมชาติและสิ่งแวดล้อม

สถานที่กำจัดขยะมูลฝอยจังหวัดตรัง ปี 2557

ลำดับที่	ชื่อสถานที่กำจัดขยะมูลฝอย	ที่อยู่	ผู้ดำเนินการ	จังหวัด	ปีที่เปิดดำเนินการ	กระบวนการ	ความถูกต้องของการดำเนินการ	พิกัดสถานที่กำจัดขยะมูลฝอย				ผู้ทิ้งร่วม	ปริมาณขยะที่เข้าระบบ (ตัน/วัน)
								โซน	ภูมิภาค	พิกัด X	พิกัด Y		
1	บ่อขยะทน.ตรัง	บ้านทุ่งแจ้ง ถ.วิเศษกุล ต.ทับเที่ยง อ.เมือง จ.ตรัง	ทน.ตรัง	ตรัง	2546	Control Dump	ไม่ถูกต้อง	47	ภาคใต้	567378	835377	21	110.00
2	บ่อขยะทม.กันตัง	หมู่ 4 ต.คลองชีล้อม อ.กันตัง จ.ตรัง	ทม.กันตัง	ตรัง	2546	Control Dump	ถูกต้อง	47	ภาคใต้	563484	823135	8	30.00
3	บ่อขยะอบต.บางเป้า	หมู่ 2 ต.บางเป้า อ.กันตัง จ.ตรัง	อบต.บางเป้า	ตรัง	2553	Open Dump	ไม่ถูกต้อง	47	ภาคใต้	559277	821388	0	3.00
4	บ่อขยะบ่อขยะทต.ท่าข้าม	หมู่ 8 ต.ท่าข้าม อ.ปะเหลียน จ.ตรัง	ทต.ท่าข้าม	ตรัง	2525	Open Dump	ไม่ถูกต้อง	47	ภาคใต้	575332	793600	0	1.20
5	บ่อขยะทต.ทุ่งยาว	หมู่ 4 ต.ลิพัง อ.ปะเหลียน จ.ตรัง	ทต.ทุ่งยาว	ตรัง	2535	Open Dump	ไม่ถูกต้อง	47	ภาคใต้	589694	793681	0	3.50
6	บ่อขยะอบต.ปะเหลียน	หมู่ 12 ต.ปะเหลียน อ.ปะเหลียน จ.ตรัง	อบต.ปะเหลียน	ตรัง	2542	Open Dump	ไม่ถูกต้อง	47	ภาคใต้	595687	803227	0	5.00
7	บ่อขยะอบต.บ้านนา	หมู่ที่ 5 ต.บ้านนา อ.ปะเหลียน จ.ตรัง	อบต.บ้านนา	ตรัง	2556	Open Dump	ไม่ถูกต้อง	47	ภาคใต้	570446	807712	0	1.80
8	บ่อขยะทต.ย่านตาขาว	หมู่ 1 ต.ย่านตาขาว อ.ย่านตาขาว จ.ตรัง	ทต.ย่านตาขาว	ตรัง	2530	Open Dump	ไม่ถูกต้อง	47	ภาคใต้	573400	814000	1	6.00
9	บ่อขยะทต.สิเกา	หมู่ 7 ต.บ่อหิน อ.สิเกา จ.ตรัง	ทต.สิเกา	ตรัง	2542	Open Dump	ไม่ถูกต้อง	47	ภาคใต้	536145	852980	0	1.20
10	บ่อขยะทต.ควนกุน	หมู่ 2 ต.กะลาเส อ.สิเกา จ.ตรัง	ทต.ควนกุน	ตรัง	2546	Open Dump	ไม่ถูกต้อง	47	ภาคใต้	536145	852980	0	3.00
11	บ่อขยะทต.นาเมืองเพชร	หมู่ที่ 1 ต.นาเมืองเพชร อ.สิเกา จ.ตรัง	ทต.นาเมืองเพชร	ตรัง	2548	Open Dump	ไม่ถูกต้อง	47	ภาคใต้	548704	835511	0	2.00
12	บ่อขยะอบต.ไม้ฝาด	หมู่ที่ 4 ต.ไม้ฝาด อ.สิเกา จ.ตรัง	อบต.ไม้ฝาด	ตรัง	2545	Open Dump	ไม่ถูกต้อง	47	ภาคใต้	540601	829196	0	10.00
13	บ่อขยะอบต.ห้วยนาง	หมู่ที่ 6 ต.ห้วยนาง อ.ห้วยยอด จ.ตรัง	อบต.ห้วยนาง	ตรัง	2545	Open Dump	ไม่ถูกต้อง	47	ภาคใต้	565105	871900	0	2.00
14	บ่อขยะทต.วังวิเศษ	หมู่ 8 ต.วังมะปรางเหนือ อ.วังวิเศษ จ.ตรัง	ทต.วังวิเศษ	ตรัง	2542	Open Dump	ไม่ถูกต้อง	47	ภาคใต้	542700	856702	0	2.00
15	บ่อขยะอบต.เขาวิเศษ	หมู่ 21 ต.เขาวิเศษ อ.วังวิเศษ จ.ตรัง	อบต.เขาวิเศษ	ตรัง	2546	Open Dump	ไม่ถูกต้อง	47	ภาคใต้	552619	842471	0	15.00
16	บ่อขยะอบต.อ่าวตง	หมู่ที่ 3 ต.อ่าวตง อ.วังวิเศษ จ.ตรัง	อบต.อ่าวตง	ตรัง	2552	Open Dump	ไม่ถูกต้อง	47	ภาคใต้	541659	870286	0	10.00
17	บ่อขยะอบต.ช่อง	หมู่ที่ 2 ต.ช่อง อ.วังวิเศษ จ.ตรัง	อบต.ช่อง	ตรัง	2555	Open Dump	ไม่ถูกต้อง	47	ภาคใต้	587009	833562	0	2.40
18	บ่อขยะทต.คลองปาง	หมู่ที่ 2 ถ.เทศบาล 5 ต.คลองปาง อ.รัษฎา จ.ตรัง	ทต.คลองปาง	ตรัง	2545	Open Dump	ไม่ถูกต้อง	47	ภาคใต้	571134	882717	0	10.00
19	บ่อขยะอบต.คลองปาง	หมู่ที่ 6 ต.คลองปาง อ.รัษฎา จ.ตรัง	อบต.คลองปาง	ตรัง	2550	Open Dump	ไม่ถูกต้อง	47	ภาคใต้	568608	882908	0	2.45
20	บ่อขยะอบต.หนองปรือ		อบต.หนองปรือ	ตรัง	0	Open Dump	ไม่ถูกต้อง	47	ภาคใต้	573946	873163	0	3.00
21	บ่อขยะอบต.หาดสำราญ	หมู่ 9 ต.หาดสำราญ อ.หาดสำราญ จ.ตรัง	อบต.หาดสำราญ	ตรัง	2544	Open Dump	ไม่ถูกต้อง	47	ภาคใต้	563312	800078	0	4.00
22	บ่อขยะทต.คลองเต็ง	หมู่ 2 ต.นาท่ามเหนือ อ.เมือง จ.ตรัง	ทต.คลองเต็ง	ตรัง	2542	Open Dump	ไม่ถูกต้อง	47	ภาคใต้	565208	843160	0	6.00

แผนที่แสดงที่ตั้งสถานที่กำจัดขยะมูลฝอย จังหวัดกระบี่



สัญลักษณ์

สถานที่กำจัดขยะมูลฝอย

แนวเขตอำเภอ

N W E S

0 7,000 14,000 28,000 42,000 56,000 Meters

กรมควบคุมมลพิษ
POLLUTION CONTROL DEPARTMENT
ส่วนขยะมูลฝอยและสิ่งปฏิกูล
สำนักจัดการการกากของเสียและสารอันตราย กรมควบคุมมลพิษ
กระทรวงทรัพยากรธรรมชาติและสิ่งแวดล้อม

สถานที่กำจัดขยะมูลฝอยจังหวัดกระบี่ ปี 2557

ลำดับที่	ชื่อสถานที่กำจัดขยะมูลฝอย	ที่อยู่	ผู้ดำเนินการ	จังหวัด	ปีที่เปิดดำเนินการ	กระบวนการ	ความถูกต้องของการดำเนินการ	พิกัดสถานที่กำจัดขยะมูลฝอย				ผู้ทิ้งร่วม	ปริมาณขยะที่เข้าระบบ (ตัน/วัน)
								โซน	ภูมิภาค	พิกัด X	พิกัด Y		
1	บ่อขยะทต.แหลมสัก	หมู่ที่ 3 ต.แหลมสัก อ.อ่าวลึก จ.กระบี่	ทต.แหลมสัก	กระบี่	2550	Open Dump	ไม่ถูกต้อง	47	ภาคใต้	461939.00	919934.00	0	4.00
2	บ่อขยะทต.อ่าวลึกใต้	หมู่ที่ 4 ต.อ่าวลึกใต้ อ.อ่าวลึก จ.กระบี่	ทต.อ่าวลึกใต้	กระบี่	2535	Open Dump	ไม่ถูกต้อง	47	ภาคใต้	467717.00	927005.00	0	14.50
3	บ่อขยะอบต.นาเหนือ	หมู่ที่ 4 บ้านบางไทร ต.นาเหนือ อ.อ่าวลึก จ.กระบี่	อบต.นาเหนือ	กระบี่	2553	Open Dump	ไม่ถูกต้อง	47	ภาคใต้	468752.00	943305.00	0	4.00
4	บ่อขยะอบต.บ้านกลาง	ม.3 ต.แหลมสัก	อบต.บ้านกลาง	กระบี่	2541	Open Dump	ไม่ถูกต้อง	47	ภาคใต้	462111.00	919675.00	0	5.00
5	บ่อขยะอบต.อ่าวลึกใต้	ม.4 ต.อ่าวลึกใต้	อบต.อ่าวลึกใต้	กระบี่	2553	Open Dump	ไม่ถูกต้อง	47	ภาคใต้	468234.00	920106.00	0	4.00
6	บ่อขยะทต.ปลายพระยา	ต.บางสวรรค์ อ.พระแสง	ทต.ปลายพระยา	กระบี่	2555	Open Dump	ไม่ถูกต้อง	47	ภาคใต้	518772.00	876554.00	0	14.00
7	บ่อขยะอบต.เขาเขน	ต.บางสวรรค์ อ.พระแสง	อบต.เขาเขน	กระบี่	2556	Open Dump	ไม่ถูกต้อง	47	ภาคใต้	523622.00	861553.00	0	2.00
8	บ่อขยะอบต.เขาต่อ	ม.7 ต.เขาต่อ	อบต.เขาต่อ	กระบี่	2557	Open Dump	ไม่ถูกต้อง	47	ภาคใต้	516539.00	879864.00	0	2.00
9	บ่อขยะอบต.คีรีวง	ต.คีรีวง อ.ปลายพระยา จ.กระบ่	อบต.คีรีวง	กระบี่	2557	Open Dump	ไม่ถูกต้อง	47	ภาคใต้	479713.00	935121.00	0	3.00
10	บ่อขยะทต.คลองท่อมใต้	หมู่ที่ 2 ต.คลองท่อมใต้ อ.คลองท่อม จ.กระบี่	ทต.คลองท่อมใต้	กระบี่	2548	Open Dump	ไม่ถูกต้อง	47	ภาคใต้	518772.00	876554.00	0	20.00
11	บ่อขยะทต.คลองพน	ถนนเทศบาล 4 หมู่ 1 ชุมชนห้วยออก ต.คลองพน อ.คลองท่อม จ.กระบี่	ทต.คลองพน	กระบี่	2556	Open Dump	ไม่ถูกต้อง	47	ภาคใต้	523622.00	861553.00	0	3.40
12	บ่อขยะอบต.คลองท่อมใต้	หมู่ 9 ต.คลองท่อมใต้	อบต.คลองท่อมใต้	กระบี่	2549	Open Dump	ไม่ถูกต้อง	47	ภาคใต้	516539.00	879864.00	0	4.00
13	บ่อขยะอบต.คลองท่อมเหนือ	หมู่ 4 ต.คลองท่อมเหนือ	อบต.คลองท่อมเหนือ	กระบี่	2550	Open Dump	ไม่ถูกต้อง	47	ภาคใต้	528862.00	879831.00	0	1.00
14	บ่อขยะทต.ทรายขาว		ทต.ทรายขาว	กระบี่	2550	Open Dump	ไม่ถูกต้อง	47	ภาคใต้	532721.00	887718.00	0	4.00
15	บ่อขยะอบต.พรุดินนา	บ้านใสใน ม.6 ต.พรุดินนา	อบต.พรุดินนา	กระบี่	2556	Open Dump	ไม่ถูกต้อง	47	ภาคใต้	529034.00	873105.00	0	3.50
16	บ่อขยะทต.เกาะลันตาใหญ่		ทต.เกาะลันตาใหญ่	กระบี่	2535	Open Dump	ไม่ถูกต้อง	47	ภาคใต้	503205.00	879761.00	0	0.50
17	บ่อขยะอบต.คลองยาง		อบต.คลองยาง	กระบี่	2556	Open Dump	ไม่ถูกต้อง	47	ภาคใต้	497053.00	881135.00	0	2.00
18	บ่อขยะอบต.เกาะกลาง	หมู่ที่ 1 ต.เกาะกลาง อ.เกาะลันตา จ.กระบี่	อบต.เกาะกลาง	กระบี่	2550	Open Dump	ไม่ถูกต้อง	47	ภาคใต้	508940.00	854453.00	0	20.00
19	บ่อขยะอบต.ศาลาด่าน	หมู่ที่ 2 ต.ศาลาด่าน อ.เกาะลันตา จ.กระบี่	อบต.ศาลาด่าน	กระบี่	2553	Open Dump	ไม่ถูกต้อง	47	ภาคใต้	505780.00	839572.00	0	30.00
20	บ่อขยะทต.ลำทับ	หมู่ที่ 3 ต.ทุ่งไทรทอง อ.ลำทับ จ.กระบี่	ทต.ลำทับ	กระบี่	2547	Open Dump	ไม่ถูกต้อง	47	ภาคใต้	532721.00	887718.00	0	8.50
21	บ่อขยะอบต.คลองขนาน	หมู่ที่ 9 ต.คลองขนาน อ.ลำทับ จ.กระบี่	อบต.คลองขนาน	กระบี่	2547	Open Dump	ไม่ถูกต้อง	47	ภาคใต้	503205.00	879761.00	0	6.00
22	บ่อขยะอบต.ตลิ่งชัน	หมู่ที่ 4 ต.ตลิ่งชัน อ.เหนือคลอง จ.กระบี่	อบต.ตลิ่งชัน	กระบี่	2550	Open Dump	ไม่ถูกต้อง	47	ภาคใต้	497053.00	881135.00	0	3.00
23	บ่อขยะทต.เขาพนม	หมู่ที่ 8 ต.เขาพนม อ.เขาพนม จ.กระบี่	ทต.เขาพนม	กระบี่	2546	Open Dump	ไม่ถูกต้อง	47	ภาคใต้	504197.00	911521.00	0	15.50
24	บ่อขยะอบต.เขาดิน	ม.2 ต.เขาดิน	อบต.เขาดิน	กระบี่	2553	Open Dump	ไม่ถูกต้อง	47	ภาคใต้	514481.00	922128.00	0	2.60
25	บ่อขยะอบต.หน้าเขา	หมู่ที่ 6 ต.หน้าเขา อ.เขาพนม จ.กระบี่	อบต.หน้าเขา	กระบี่	2551	Open Dump	ไม่ถูกต้อง	47	ภาคใต้	495788.00	921158.00	0	4.00
26	บ่อขยะทม.กระบี่	หมู่ 1 บ้านทับไม้ ต.ไสไทย อ.เมือง จ.กระบี่	ทม.กระบี่	กระบี่	2541	Open Dump	ไม่ถูกต้อง	47	ภาคใต้	484470.00	897235.00	16	150
27	บ่อขยะอบต.ดินอุดม	หมู่ 3 ตำบลดินอุดม	อบต.ดินอุดม	กระบี่	2550	Open Dump	ไม่ถูกต้อง	47	ภาคใต้	542204.00	896220.00	0	1

แผนที่แสดงตำแหน่งที่ตั้งสถานที่กำจัดขยะมูลฝอย จังหวัดสตูล

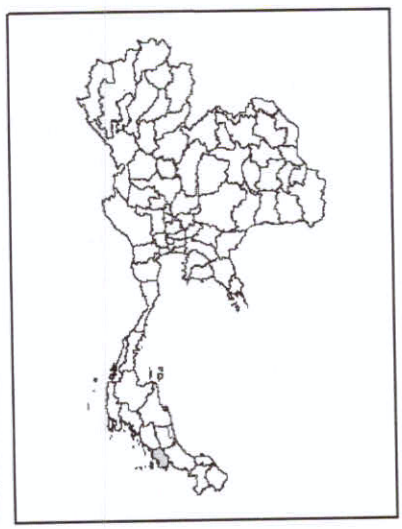

520000 560000 600000 640000

820000 780000 740000 700000

อ.ทุ่งหว้า
อ.มะนัง
อ.ละงู
อ.ควนกาหลง
อ.ท่าแพ
อ.ควนโดน
อ.เมืองสตูล
อ.เมืองสตูล
อ.เมืองสตูล
อ.เมืองสตูล

1 2 3 4 5 6 7 8 9 10

สัญลักษณ์

ตำแหน่งสถานที่กำจัดขยะมูลฝอย

แนวเขตอำเภอ

N W E S

0 5,500 11,000 22,000 33,000 44,000 Meters

กรมควบคุมมลพิษ
POLLUTION CONTROL DEPARTMENT

ส่วนขยะมูลฝอยและสิ่งปฏิกูล
สำนักจัดการการกของเสียและสารอันตราย กรมควบคุมมลพิษ
กระทรวงทรัพยากรธรรมชาติและสิ่งแวดล้อม

สถานที่กำจัดขยะมูลฝอยจังหวัดสตูล ปี 2557

ลำดับที่	ชื่อสถานที่กำจัดขยะมูลฝอย	ที่อยู่	ผู้ดำเนินการ	จังหวัด	ปีที่เปิดดำเนินการ	กระบวนการ	ความถูกต้องของการดำเนินการ	พิกัดสถานที่กำจัดขยะมูลฝอย				ผู้ทิ้งร่วม	ปริมาณขยะที่เข้าระบบ (ตัน/วัน)
								โซน	ภูมิภาค	พิกัด X	พิกัด Y		
1	บ่อขยะทต.คลองขุด	หมู่ 2 ต.คลองขุด อ.เมือง จ.สตูล	ทต.คลองขุด	สตูล	2538	Open Dump	ไม่ถูกต้อง	47	ภาคใต้	626010	734488	1	13.80
2	บ่อขยะทต.ฉลุง	หมู่ 6 ต.ฉลุง อ.เมือง จ.สตูล	ทต.ฉลุง	สตูล	2538	Open Dump	ไม่ถูกต้อง	47	ภาคใต้	615480	742251	1	6.50
3	บ่อขยะทต.ทุ่งหว้า	หมู่ 8 ต.ทุ่งหว้า อ.ละงู จ.สตูล	ทต.ทุ่งหว้า	สตูล	2530	Open Dump	ไม่ถูกต้อง	47	ภาคใต้	596541	787249	0	3.30
4	บ่อขยะทม.สตูล	หมู่ 5 บ้านกาลันยีตัน ต.เจ๊ะบิลัง อ.เมือง จ.สตูล	ทม.สตูล	สตูล	2545	Control Dump	ถูกต้อง	47	ภาคใต้	611860	739895	10	30.00
5	บ่อขยะอบต.ควนกาหลง	หมู่ 4 ต.ควนกาหลง อ.ควนกาหลง จ.สตูล	อบต.ควนกาหลง	สตูล	2549	Open Dump	ไม่ถูกต้อง	47	ภาคใต้	614287	765954	0	13.75
6	บ่อขยะอบต.ควนโพธิ์	หมู่ 2 ต.ควนโพธิ์ อ.เมือง จ.สตูล	อบต.ควนโพธิ์	สตูล	2546	Open Dump	ไม่ถูกต้อง	47	ภาคใต้	612415	747254	0	3.00
7	บ่อขยะอบต.ตำมะลัง	หมู่ 3 ต.ตำมะลัง อ.เมือง จ.สตูล	อบต.ตำมะลัง	สตูล	2554	Open Dump	ไม่ถูกต้อง	47	ภาคใต้	615421	724444	0	1.20
8	บ่อขยะอบต.ท่าแพ	หมู่ 1 ถ.ฉลุง-ละงู ต.ท่าแพ อ.ท่าแพ จ.สตูล	อบต.ท่าแพ	สตูล	2553	Open Dump	ไม่ถูกต้อง	47	ภาคใต้	601704	753034	0	2.70
9	บ่อขยะอบต.ปูยู	หมู่ 2 ต.ปูยู อ.เมือง จ. สตูล	อบต.ปูยู	สตูล	N/A	Open Dump	ไม่ถูกต้อง	47	ภาคใต้	624819	723350	0	3.00
10	บ่อขยะทต.กำแพง	หมู่ 8 ถ.ละงู-ฉลุง ต.กำแพง	ทต.กำแพง	สตูล	2541	Sanitary/Engineer Landfill	ถูกต้อง	47	ภาคใต้	587369	760705	6	50.00
11	บ่อขยะอบต.ท่าเรือ	หมู่ 4 ต.ท่าเรือ อ.ท่าแพ	อบต.ท่าเรือ	สตูล	N/A	Open Dump	ไม่ถูกต้อง	47	ภาคใต้	0601243	0753074	0	1
12	บ่อขยะอบต.ทุ่งนุ้ย	หมู่ 11 ต.ทุ่งนุ้ย อ.ควนกาหลง	อบต.ทุ่งนุ้ย	สตูล	N/A	Open Dump	ไม่ถูกต้อง	47	ภาคใต้	0623022	0760520	0	3
13	บ่อขยะอบต.ปากน้ำ	หมู่ 6 ต.ปากน้ำ อ.ละงู	อบต.ปากน้ำ	สตูล	N/A	Open Dump	ไม่ถูกต้อง	47	ภาคใต้	0581978	0758346	0	3

แผนที่แสดงตำแหน่งที่ตั้งสถานที่กำจัดขยะมูลฝอย จังหวัดพังงา

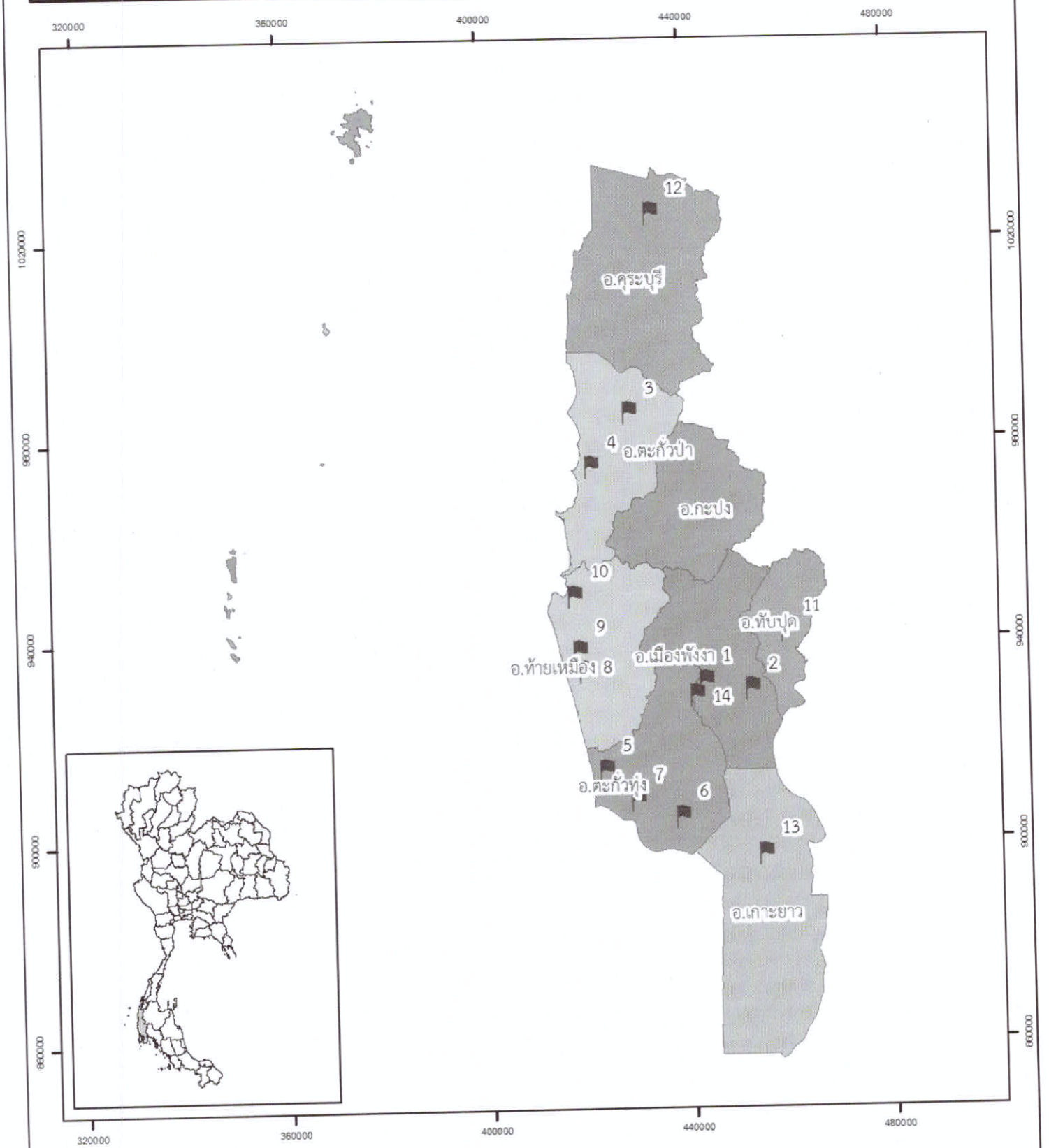

สัญลักษณ์

ตำแหน่งสถานที่กำจัดขยะมูลฝอย

แนวเขตอำเภอ

N W E S

0 8,000 16,000 32,000 48,000 64,000 Meters

กรมควบคุมมลพิษ
POLLUTION CONTROL DEPARTMENT

ส่วนขยะมูลฝอยและสิ่งปฏิกูล

สำนักจัดการการกากของเสียและสารอันตราย กรมควบคุมมลพิษ

กระทรวงทรัพยากรธรรมชาติและสิ่งแวดล้อม

สถานที่กำจัดขยะมูลฝอยจังหวัดพังงา ปี 2557

ลำดับที่	ชื่อสถานที่กำจัดขยะมูลฝอย	ที่อยู่	ผู้ดำเนินการ	จังหวัด	ปีที่เปิดดำเนินการ	กระบวนการ	ความถูกต้องของการดำเนินการ	พิกัดสถานที่กำจัดขยะมูลฝอย				ผู้ทิ้งร่วม	ปริมาณขยะที่เข้าระบบ (ตัน/วัน)
								โซน	ภูมิภาค	พิกัด X	พิกัด Y		
1	อบต.ทุ่งคาโงก	หมู่ 1 ต.ทุ่งคาโงก อ.เมือง จ.พังงา	อบต.ทุ่งคาโงก	พังงา	2555	Open Dump	ไม่ถูกต้อง	47	ภาคใต้	443845	931352	0	1.00
2	ทต.บางเตย	หมู่ 3 ต.บางเตย อ.เมือง จ.พังงา	ทต.บางเตย	พังงา	2553	Open Dump	ไม่ถูกต้อง	47	ภาคใต้	452931	929665	0	4.50
3	ทม.ตะกั่วป่า	125/52 หมู่ 7 ต.บางนายสี อ.ตะกั่วป่า จ.พังงา	ทม.ตะกั่วป่า	พังงา	2551	Control Dump	ถูกต้อง	47	ภาคใต้	429503	984960	8	40.00
4	อบต.บางม่วง	หมู่ 1 ต.บางม่วง อ.ตะกั่วป่า จ.พังงา	อบต.บางม่วง	พังงา	2540	Open Dump	ไม่ถูกต้อง	47	ภาคใต้	421779	974252	0	4.00
5	ทต.โคกกลอย	หมู่ 12 ต.โคกกลอย อ.ตะกั่วทุ่ง จ.พังงา	ทต.โคกกลอย	พังงา	2538	Open Dump	ไม่ถูกต้อง	47	ภาคใต้	423721	913764	3	27.00
6	อบต.คลองเคียน	หมู่ 2 ต.คลองเคียน อ.ตะกั่วทุ่ง จ.พังงา	อบต.คลองเคียน	พังงา	2550	Open Dump	ไม่ถูกต้อง	47	ภาคใต้	438718	904288	0	4.00
7	อบต.หล่อยูง	หมู่ 3 ต.หล่อยูง อ.ตะกั่วทุ่ง จ.พังงา	อบต.หล่อยูง	พังงา	2552	Open Dump	ไม่ถูกต้อง	47	ภาคใต้	429826	907728	0	3.80
8	ทต.ท้ายเหมือง	หมู่ 1 ต.ท้ายเหมือง อ.ท้ายเหมือง จ.พังงา	ทต.ท้ายเหมือง	พังงา	2545	Open Dump	ไม่ถูกต้อง	47	ภาคใต้	420156	933559	2	14.00
9	อบต.ท้ายเหมือง	หมู่ 9 บ้านทับยาง ต.ท้ายเหมือง อ.ท้ายเหมือง จ.พังงา	อบต.ท้ายเหมือง	พังงา	2540	Open Dump	ไม่ถูกต้อง	47	ภาคใต้	418858	937518	0	7.00
10	ทต.ลำแก่น	หมู่ 5 บ้านทับละมุ ต.ลำแก่น อ.ท้ายเหมือง จ.พังงา	ทต.ลำแก่น	พังงา	2554	Open Dump	ไม่ถูกต้อง	47	ภาคใต้	418079	948551	1	10.00
11	ทต.ทับปุด	หมู่ 2 บ้านลุ่มเกรียบ ต.ทับปุด อ.ทับปุด จ.พังงา	ทต.ทับปุด	พังงา	2550	Open Dump	ไม่ถูกต้อง	47	ภาคใต้	460135	941022	1	4.00
12	ทต.คุระบุรี	หมู่ 8 ต.คุระบุรี อ.คุระบุรี จ.พังงา	ทต.คุระบุรี	พังงา	2537	Control Dump	ถูกต้อง	47	ภาคใต้	434564	1024550	2	10.00
13	ทต.เกาะยาว	ต.เกาะยาวน้อย อ.เกาะยาว จ.พังงา	ทต.เกาะยาว	พังงา	2555	Open Dump	ไม่ถูกต้อง	47	ภาคใต้	455000	896758	0	3.20
14	ทม.พังงา	หมู่ 3 ต.ตากแดด อ.เมือง จ.พังงา	ทม.พังงา	พังงา	2545	Control Dump	ถูกต้อง	47	ภาคใต้	441916	928571	14	45.00

ภาคผนวก ข – 16

สถานที่กำจัดขยะมูลฝอย

สสภ. 16

แผนที่แสดงตำแหน่งที่ตั้งสถานที่กำจัดขยะมูลฝอย จังหวัดสงขลา

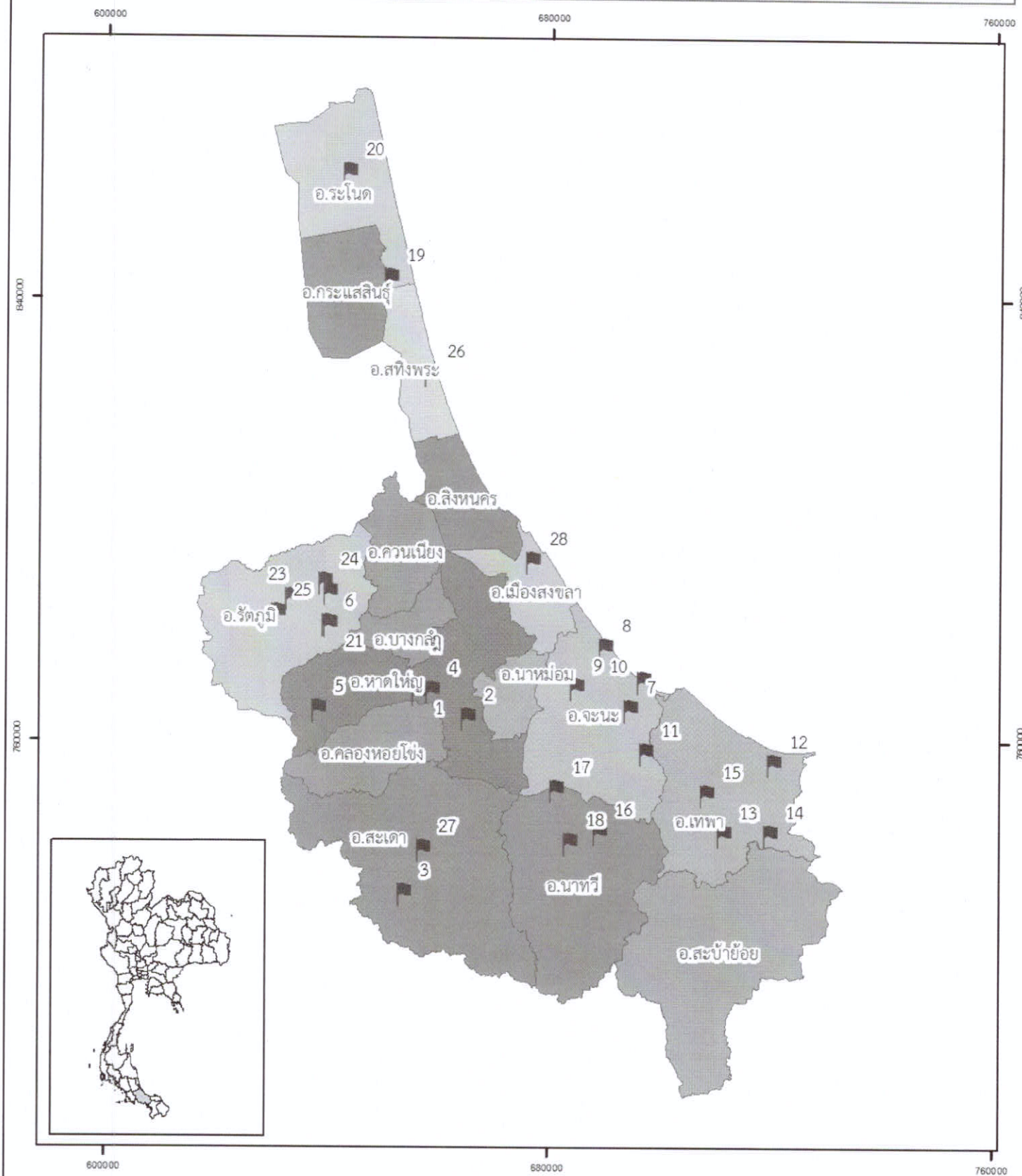

สัญลักษณ์

ตำแหน่งสถานที่กำจัดขยะมูลฝอย

แนวเขตอำเภอ

0 7,000 14,000 28,000 42,000 56,000 Meters

กรมควบคุมมลพิษ

ส่วนขยะมูลฝอยและสิ่งปฏิกูล

สำนักจัดการการกากของเสียและสารอันตราย กรมควบคุมมลพิษ

กระทรวงทรัพยากรธรรมชาติและสิ่งแวดล้อม

สถานที่กำจัดขยะมูลฝอยจังหวัดสงขลา ปี 2557

ลำดับที่	ชื่อสถานที่กำจัดขยะมูลฝอย	ที่อยู่	ผู้ดำเนินการ	จังหวัด	ปีที่เปิดดำเนินการ	กระบวนการ	ความถูกต้องของการดำเนินการ	พิกัดสถานที่กำจัดขยะมูลฝอย				ผู้ทิ้งร่วม	ปริมาณขยะที่เข้าระบบ (ตัน/วัน)
								โซน	ภูมิภาค	พิกัด X	พิกัด Y		
1	บ่อขยะเทศบาลหาดใหญ่	หมู่ 3 ถนนหาดใหญ่ ต.ควนลัง อ.หาดใหญ่ จ.สงขลา	เทศบาลหาดใหญ่	สงขลา	2538	Control Dump	ไม่ถูกต้อง	47	ภาคใต้	656607	768127	9	220.00
2	บ่อขยะทม.บ้านพรุ	หมู่ 10 ถนนฮกเต็ก ต.บ้านพรุ อ.หาดใหญ่ จ.สงขลา	ทม.บ้านพรุ	สงขลา	2542	Sanitary/Engineer Landfi	ถูกต้อง	47	ภาคใต้	665627	763840	5	90.00
3	บ่อขยะทม.สะเดา	บ้านหน้าฮั้ว ถ.เลี่ยงเมือง ต.สะเดา อ.สะเดา จ.สงขลา	ทม.สะเดา	สงขลา	2543	Control Dump	ไม่ถูกต้อง	47	ภาคใต้	654068	731999	12	71.00
4	บ่อขยะทม.ควนลัง	55 หมู่ 3 ถ.ชัยชนะสงคราม ต.ควนลัง อ.หาดใหญ่ จ.สงขล	ทม.ควนลัง	สงขลา	2539	Open Dump	ไม่ถูกต้อง	47	ภาคใต้	659206	768621	0	36.50
5	บ่อขยะทม.ทุ่งตำเสา	หมู่ 7 ต.ทุ่งตำเสา อ.หาดใหญ่ จ.สงขลา	ทม.ทุ่งตำเสา	สงขลา	2540	Open Dump	ไม่ถูกต้อง	47	ภาคใต้	638533	765217	0	12.00
6	บ่อขยะทต.ควนเนียง	บ้านหว้ยโอน หมู่ 10 ต.กำแพงเพชร อ.รัตภูมิ จ.สงขลา	ทต.ควนเนียง	สงขลา	2555	Open Dump	ไม่ถูกต้อง	47	ภาคใต้	640385	780685	0	4.00
7	บ่อขยะทต.จะนะ	หมู่ 8 ถ.หาดใหญ่-ปัตตานี อ.จะนะ จ.สงขลา	ทต.จะนะ	สงขลา	2543	Open Dump	ไม่ถูกต้อง	47	ภาคใต้	695001	765315	0	6.00
8	บ่อขยะทต.นาทับ	หมู่ 7 ต.นาทับ อ.จะนะ จ.สงขลา	ทต.นาทับ	สงขลา	2553	Open Dump	ไม่ถูกต้อง	47	ภาคใต้	690324	776478	0	2.50
9	บ่อขยะไม่ระบุผู้เป็นเจ้าของ	หมู่ 7 ต.คลองเปียะ อ.จะนะ จ.สงขลา	ไม่ระบุผู้เป็นเจ้าของ	สงขลา	2540	Open Dump	ไม่ถูกต้อง	47	ภาคใต้	685194	769258	0	2.00
10	บ่อขยะอบต.สะกอม	หมู่6 ตำบลสะกอม อำเภอจะนะ จังหวัดสงขลา	อบต.สะกอม	สงขลา	2553	Open Dump	ไม่ถูกต้อง	47	ภาคใต้	697244	770495	0	1.00
11	บ่อขยะอบต.สะพานไม้แก่น	หมู่6 ตำบลสะพานไม้แก่น อ.จะนะ	อบต.สะพานไม้แก่น	สงขลา	2546	Open Dump	ไม่ถูกต้อง	47	ภาคใต้	697745	757575	0	1.00
12	บ่อขยะทต.เทพา	หมู่ 2 ต.ปากบาง อ.เทพา จ.สงขลา	ทต.เทพา	สงขลา	2536	Open Dump	ไม่ถูกต้อง	47	ภาคใต้	720836	755716	2	7.00
13	บ่อขยะทต.ลำไพล	หมู่ 1 ต.ลำไพล อ.เทพา จ.สงขลา	ทต.ลำไพล	สงขลา	2545	Open Dump	ไม่ถูกต้อง	47	ภาคใต้	711825	742802	0	1.00
14	บ่อขยะอบต.ท่าม่วง	หมู่ 2 ต.ท่าม่วง อ.เทพา จ.สงขลา	อบต.ท่าม่วง	สงขลา	2546	Open Dump	ไม่ถูกต้อง	47	ภาคใต้	720180	742776	0	10.00
15	บ่อขยะอบต.วังใหม่	บ้านทุ่งหรี่ หมู่5 ต.วังใหญ่ อ.เทพา	อบต.วังใหม่	สงขลา	2542	Open Dump	ไม่ถูกต้อง	47	ภาคใต้	708820	749958	0	5.00
16	บ่อขยะทต.นาทวี	ถ.นาทวี-ลำไพล ต.นาทวี อ.นาทวี จ.สงขลา	ทต.นาทวี	สงขลา	2520	Open Dump	ไม่ถูกต้อง	47	ภาคใต้	689425	743148	0	7.00
17	บ่อขยะอบต.นาหมอศรี	หมู่ 7 ถนนบ้านโมยตก ต.นาหมอศรี	อบต.นาหมอศรี	สงขลา	2553	Open Dump	ไม่ถูกต้อง	47	ภาคใต้	681656	750747	0	1.00
18	บ่อขยะอบต.ปลักหนู	หมู่ 2 ต.ปลักหนู อ.นาทวี จ.สงขลา	อบต.ปลักหนู	สงขลา	2552	Open Dump	ไม่ถูกต้อง	47	ภาคใต้	684170	741240	0	1.00
19	บ่อขยะทต.บ่อตรุ	หมู่ 5 ถ.สงขลา-ระโนด ต.บ่อตรุ อ.ระโนด จ.สงขลา	ทต.บ่อตรุ	สงขลา	2540	Open Dump	ไม่ถูกต้อง	47	ภาคใต้	651339	843328	0	5.00
20	บ่อขยะทต.ระโนด	บ้านใหม่ หมู่ 5 ต.บ้านใหม่ ต.ระโนด จ.สงขลา	ทต.ระโนด	สงขลา	2543	Open Dump	ไม่ถูกต้อง	47	ภาคใต้	643735	862268	0	5.00
21	บ่อขยะทม.กำแพงเพชร (ปิด)	บ้านห้วยโอน หมู่ 9 ต.กำแพงเพชร	ทม.กำแพงเพชร	สงขลา	2548	Open Dump	ไม่ถูกต้อง	47	ภาคใต้	640593	780643	1	11.50
22	บ่อขยะทต.กำแพงเพชร	หมู่ 2 ต.กำแพงเพชร อ.รัตภูมิ จ.สงขลา	ทต.กำแพงเพชร	สงขลา	2534	Open Dump	ไม่ถูกต้อง	47	ภาคใต้	640563	786424	0	3.50
23	บ่อขยะทต.นาสีทอง	หมู่ 1 ถ.ศรีโคกสัก ต.เขาพระ อ.รัตภูมิ จ.สงขลา	ทต.นาสีทอง	สงขลา	2542	Open Dump	ไม่ถูกต้อง	47	ภาคใต้	633674	785504	0	1.00
24	บ่อขยะนายเสวียน พัทธานิล	36/1 หมู่ 7 ต.กำแพงเพชร อ.รัตภูมิ จ.สงขลา	นายเสวียน พัทธานิล	สงขลา	2555	Open Dump	ไม่ถูกต้อง	47	ภาคใต้	639705	788242	1	5.00
25	บ่อขยะอบต.เขาพระ	หมู่ 3 ต.เขาพระ อ.รัตภูมิ จ.สงขลา	อบต.เขาพระ	สงขลา	2556	Open Dump	ไม่ถูกต้อง	47	ภาคใต้	631223	782718	0	1.00
26	บ่อขยะทต.สะทิงพระ	หมู่ 4 ต.จะทิ้งพระ อ.สทิงพระ จ.สงขลา	ทต.สะทิงพระ	สงขลา	2534	Open Dump	ไม่ถูกต้อง	47	ภาคใต้	658678	825944	0	2.00

ลำดับที่	ชื่อสถานที่กำจัดขยะมูลฝอย	ที่อยู่	ผู้ดำเนินการ	จังหวัด	ปีที่เปิดดำเนินการ	กระบวนการ	ความถูกต้องของการดำเนินการ	พิกัดสถานที่กำจัดขยะมูลฝอย				ผู้ทิ้งร่วม	ปริมาณขยะที่เข้าระบบ (ตัน/วัน)
								โซน	ภูมิภาค	พิกัด X	พิกัด Y		
27	บ่อขยะทต.ปริก	หมู่ 4 ต.ปริก อ.สะเดา จ.สงขลา	ทต.ปริก	สงขลา	2548	Open Dump	ไม่ถูกต้อง	47	ภาคใต้	657514	739900	0	3.00
28	บ่อขยะทน.สงขลา	บ้านบ่ออิฐ ต.เกาะแต้ว อ.เมือง จ.สงขลา	ทน.สงขลา	สงขลา	2542	Control Dump	ไม่ถูกต้อง	47	ภาคใต้	677273	792228	14	180.00

แผนที่แสดงตำแหน่งที่ตั้งสถานที่กำจัดขยะมูลฝอย จังหวัดยะลา

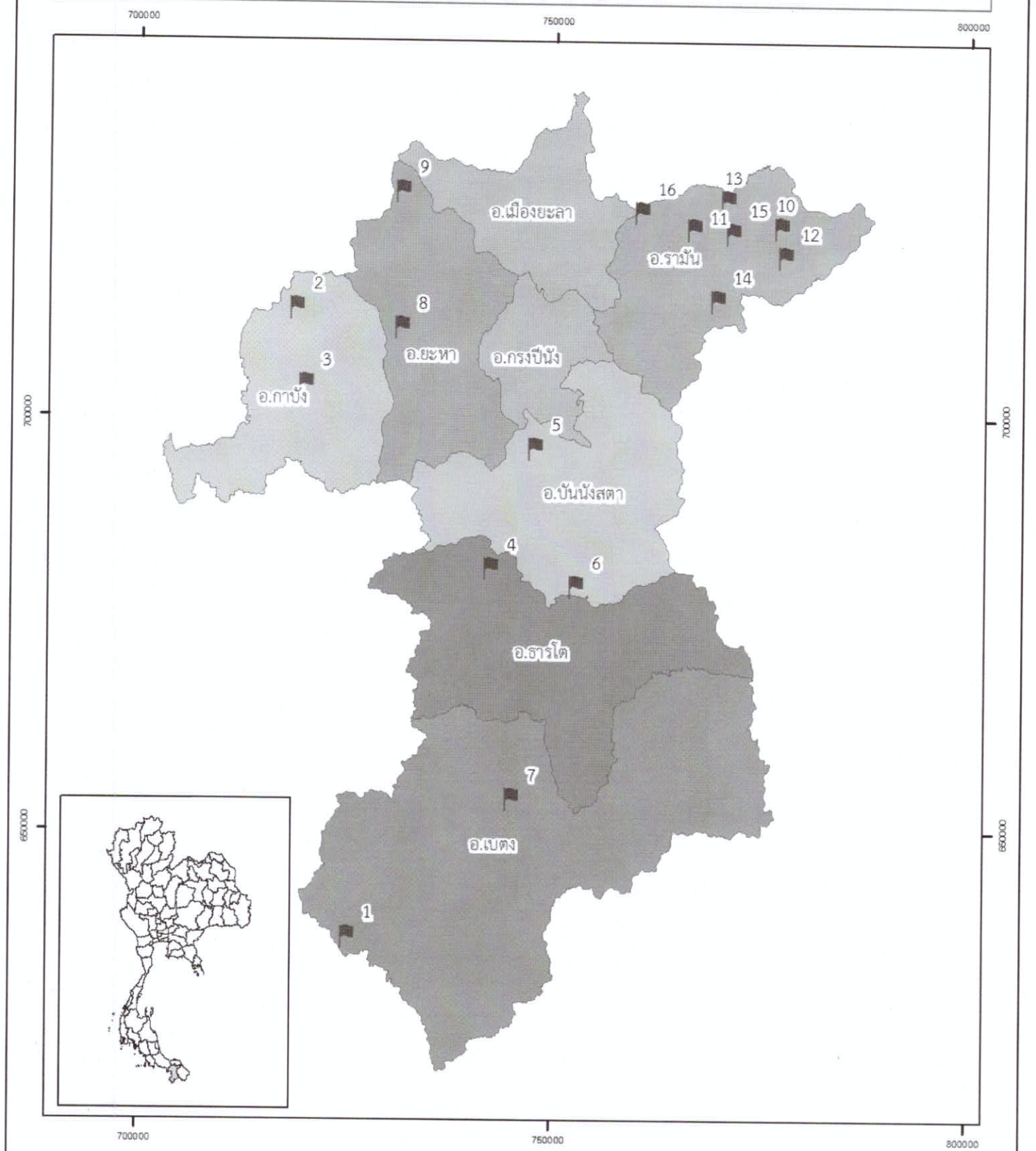

สัญลักษณ์

ตำแหน่งสถานที่กำจัดขยะมูลฝอย

แนวเขตอำเภอ

N
W
E
S

0 4,6009,200 18,400 27,600 36,800
Meters

กรมควบคุมมลพิษ
POLLUTION CONTROL DEPARTMENT

สวนขยะมูลฝอยและสิ่งปฏิกูล
สำนักจัดการกากของเสียและสารอันตราย กรมควบคุมมลพิษ
กระทรวงทรัพยากรธรรมชาติและสิ่งแวดล้อม

สถานที่กำจัดขยะมูลฝอยจังหวัดยะลา ปี 2557

ลำดับที่	ชื่อสถานที่กำจัดขยะมูลฝอย	ที่อยู่	ผู้ดำเนินการ	จังหวัด	ปีที่เปิดดำเนินการ	กระบวนการ	ความถูกต้องของการดำเนินการ	พิกัดสถานที่กำจัดขยะมูลฝอย				ผู้ทิ้งร่วม	ปริมาณขยะที่เข้าระบบ (ตัน/วัน)
								โซน	ภูมิภาค	พิกัด X	พิกัด Y		
16	ทน.ยะลา	บ้านปรามะ หมู่ 13 ต.สะเตงนอก อ.เมือง จ.ยะลา	ทน.ยะลา	ยะลา	2547	Open Dump	ไม่ถูกต้	47	ภาคใต้	760627	724704	30	135.00
1	ทม.เบตง	บ้านกาแป๊ะ4 กม.4 หมู่ 5 ถ.สุขยางค์ ต.เบตง อ.เบต	ทม.เบตง	ยะลา	2545	Control Dump	ถูกต้อง	47	ภาคใต้	725603	636981	4	42.00
2	เอกชนไม่ทราบชื่อ	บ้านบันนังดามา หมู่ 1 ต.กาบัง อ.กาบัง จ.ยะลา	เอกชนไม่ทราบชื่อ	ยะลา	2554	Open Dump	ไม่ถูกต้	47	ภาคใต้	719102	712945	1	4.00
3	อบต.บาละ	หมู่ 5 ต.บาละ อ.กาบัง จ.ยะลา	อบต.บาละ	ยะลา	2550	Open Dump	ไม่ถูกต้	47	ภาคใต้	720223	703764	0	1.00
4	อบต.บ้านแหร	หมู่ 4 ต.บ้านแหร อ.ธารโต จ.ยะลา	อบต.บ้านแหร	ยะลา	2554	Open Dump	ไม่ถูกต้	47	ภาคใต้	742637	681582	0	0.50
5	ทต.บันนังสตา	หมู่ 3 ต.บันนังสตา อ.บันนังสตา จ.ยะลา	ทต.บันนังสตา	ยะลา	2535	Open Dump	ไม่ถูกต้	47	ภาคใต้	747951	696139	0	3.00
6	ทต.เขื่อนบางลาง	บ้านสันติ 1 ม.2 ต.เขื่อนบางลาง อ.บันนังสตา จ.ย	ทต.เขื่อนบางลาง	ยะลา	2551	Open Dump	ไม่ถูกต้	47	ภาคใต้	752945	679480	0	3.00
7	ทต.อัยเยอร์เวง	บ้าน กม.29 หมู่ 1 ต.อัยเยอร์เวง อ.เบตง จ.ยะลา	ทต.อัยเยอร์เวง	ยะลา	2555	Open Dump	ไม่ถูกต้	47	ภาคใต้	745410	653623	0	2.50
8	อบต.ยะหา	หมู่ 3 ต.บาโร๊ะ อ.ยะหา จ.ยะลา	อบต.ยะหา	ยะลา	2529	Open Dump	ไม่ถูกต้	47	ภาคใต้	731777	710696	1	4.00
9	อบต.ตาชี	บ้านนอก หมู่ 2 ต.ตาชี อ.ยะหา จ.ยะลา	อบต.ตาชี	ยะลา	2550	Open Dump	ไม่ถูกต้	47	ภาคใต้	731777	727102	0	1.00
10	ทต.โกตาบารู	บ้านปูลาตีงี ถ.โกตา-รามัน ต.โกตาบารู อ.รามัน จ.	ทต.โกตาบารู	ยะลา	2547	Open Dump	ไม่ถูกต้	47	ภาคใต้	777528	722943	0	3.00
11	อบต.เกะรอ	บ้านเกะ หมู่ 1 ต.เกะรอ อ.รามัน จ.ยะลา	อบต.เกะรอ	ยะลา	2554	Open Dump	ไม่ถูกต้	47	ภาคใต้	766986	722759	0	0.00
12	เอกชนไม่ทราบชื่อ	บ้านโต๊ะแมแล หมู่ 4 ต.จะกวีะ อ.รามัน จ.ยะลา	เอกชนไม่ทราบชื่อ	ยะลา	2553	Open Dump	ไม่ถูกต้	47	ภาคใต้	777990	719477	1	5.00
13	อบต.ท่าธง	บ้านโต๊ะพราน หมู่ 1 ต.ท่าธง อ.รามัน จ.ยะลา	อบต.ท่าธง	ยะลา	2555	Open Dump	ไม่ถูกต้	47	ภาคใต้	771058	726178	0	1.00
14	อบต.บาลอ	หมู่ 1 ต.บาลอ อ.รามัน จ.ยะลา	อบต.บาลอ	ยะลา	2548	Open Dump	ไม่ถูกต้	47	ภาคใต้	769903	714162	0	2.00
15	อบต.อาซ่อง	บ้านบูเก๊ะรามัน หมู่ 6 ต.อาซ่อง อ.รามัน จ.ยะลา	อบต.อาซ่อง	ยะลา	2554	Open Dump	ไม่ถูกต้	47	ภาคใต้	771693	722206	0	1.00

แผนที่แสดงตำแหน่งที่ตั้งสถานที่กำจัดขยะมูลฝอย จังหวัดพัทลุง

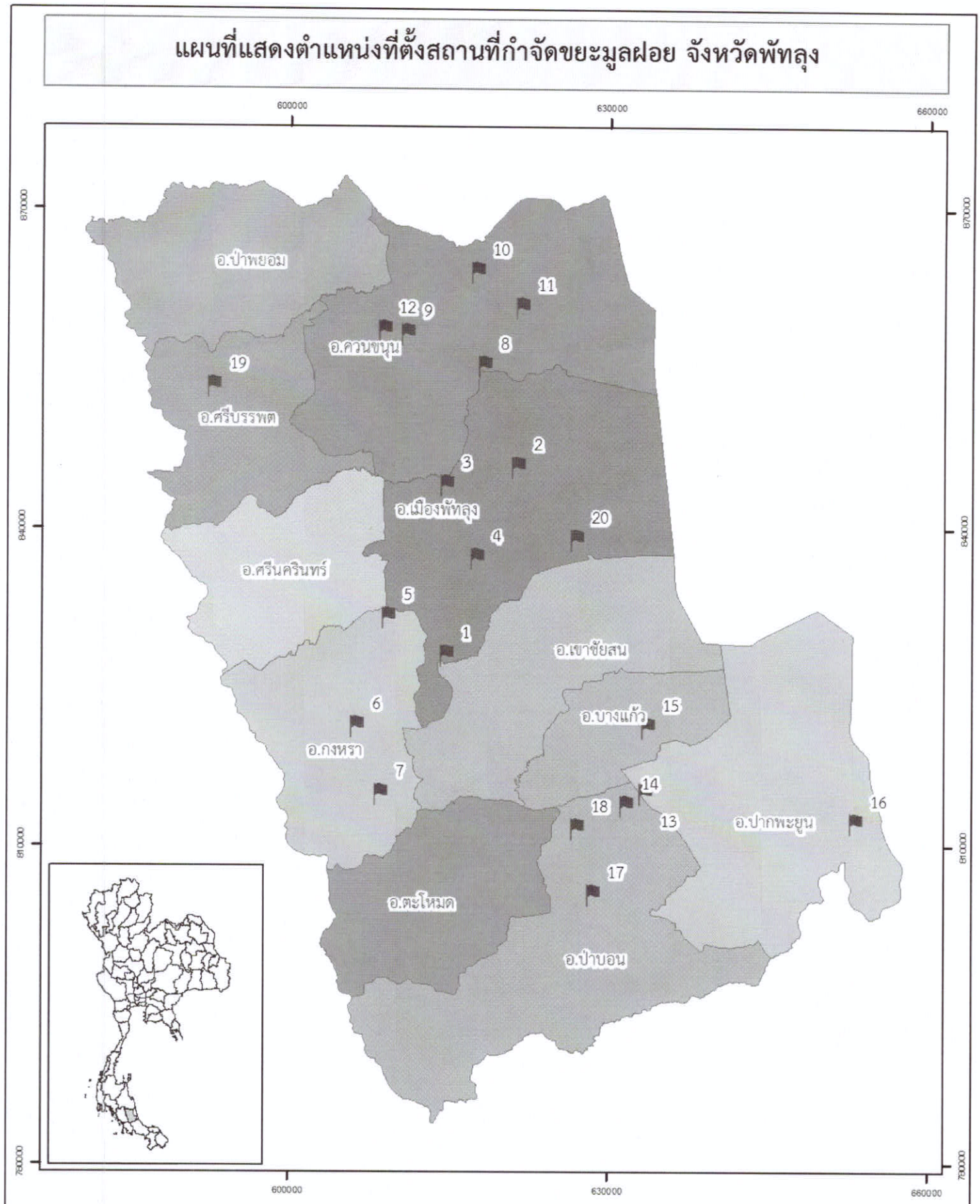

สัญลักษณ์

- ตำแหน่งสถานที่กำจัดขยะมูลฝอย
- แนวเขตอำเภอ

N W E S

0 3,550 7,100 14,200 21,300 28,400 Meters

ส่วนขยะมูลฝอยและสิ่งปฏิกูล
สำนักจัดการการกากของเสียและสารอันตราย กรมควบคุมมลพิษ
กระทรวงทรัพยากรธรรมชาติและสิ่งแวดล้อม

สถานที่กำจัดขยะมูลฝอยจังหวัดพัทลุง ปี 2557

ลำดับที่	ชื่อสถานที่กำจัดขยะมูลฝอย	ที่อยู่	ผู้ดำเนินการ	จังหวัด	ปีที่เปิดดำเนินการ	กระบวนการ	ความถูกต้องของการดำเนินการ	พิกัดสถานที่กำจัดขยะมูลฝอย				ผู้ทิ้งร่วม	ปริมาณขยะที่เข้าระบบ (ตัน/วัน)
								โซน	ภูมิภาค	พิกัด X	พิกัด Y		
1	บ่อขยะนางจริยา หนูขาว	หมู่ 11 ต.นาโหนด อ.เมือง จ.พัทลุง	นางจริยา หนูขาว	พัทลุง	2553	Control Dump	ถูกต้อง	47	ภาคใต้	614785	827860	1	1.00
2	บ่อขยะนางอุบล เอียดคง	หมู่ 4 ต.ปรางหมู่ อ.เมือง จ.พัทลุง	นางอุบล เอียดคง	พัทลุง	2554	Open Dump	ไม่ถูกต้อง	47	ภาคใต้	621556	845646	10	43.00
3	บ่อขยะนายสุชาติ รัตนชู	หมู่ 1 ต.พญาขัน อ.เมือง จ.พัทลุง	นายสุชาติ รัตนชู	พัทลุง	2555	Open Dump	ไม่ถูกต้อง	47	ภาคใต้	614786	843968	1	2.00
4	บ่อขยะบ่อขยะอบต.ตำนาน	หมู่ 14 ต.ตำนาน อ.เมือง จ.พัทลุง	อบต.ตำนาน	พัทลุง	2546	Open Dump	ไม่ถูกต้อง	47	ภาคใต้	617677	837103	0	5.00
5	บ่อขยะทต.สมหวัง	320 หมู่ 4 ถนนท่านช่วย-ทุ่งนาชี ต.สมหวัง อ.กงหรา จ.พัทลุง	ทต.สมหวัง	พัทลุง	2551	Open Dump	ไม่ถูกต้อง	47	ภาคใต้	609366	831419	0	1.00
6	บ่อขยะนางเจะหร้อหนีะ หวานมุ้ย	83 หมู่6 ต.คลองทรายขาว อ.กงหรา จ.พัทลุง	นางเจะหร้อหนีะ หวานมุ้ย	พัทลุง	2554	Open Dump	ไม่ถูกต้อง	47	ภาคใต้	606383	821225	3	7.00
7	บ่อขยะอบต.คลองเฉลิม	หมู่ 2 ต.คลองเฉลิม อ.กงหรา จ.พัทลุง	อบต.คลองเฉลิม	พัทลุง	2541	Open Dump	ไม่ถูกต้อง	47	ภาคใต้	608656	814805	1	11.00
8	บ่อขยะทต.มะกอกเหนือ	หมู่ 1 ต.มะกอกเหนือ อ.ควนขนุน จ.พัทลุง	ทต.มะกอกเหนือ	พัทลุง	2531	Open Dump	ไม่ถูกต้อง	47	ภาคใต้	618355	855199	0	2.36
9	บ่อขยะทต.หนองพ้อ	บ้านโคกวัด หมู่ที่3 ถนนหนองพ้อ-ท่าพรม ต.หนองพ้อ อ.ควนขนุน จ.พัทลุง	ทต.หนองพ้อ	พัทลุง	2553	Open Dump	ไม่ถูกต้อง	47	ภาคใต้	611138	858216	0	2.50
10	บ่อขยะทต.แหลมโตนด	หมู่ 2 ต.แหลมโตนด อ.ควนขนุน จ.พัทลุง	ทต.แหลมโตนด	พัทลุง	2546	Open Dump	ไม่ถูกต้อง	47	ภาคใต้	617630	863966	0	2.00
11	บ่อขยะทต.ทะเลน้อย	หมู่ 9 ต.ทะเลน้อย อ.ควนขนุน จ.พัทลุง	ทต.ทะเลน้อย	พัทลุง	2555	Open Dump	ไม่ถูกต้อง	47	ภาคใต้	621891	860693	1	2.00
12	บ่อขยะอบต.ชะมวง	หมู่ 1 ต.ชะมวง อ.ควนขนุน จ.พัทลุง	อบต.ชะมวง	พัทลุง	2549	Open Dump	ไม่ถูกต้อง	47	ภาคใต้	608991	858494	0	7.00
13	บ่อขยะทต.ตะโหมด	หมู่ 3 ต.ตะโหมด อ.ตะโหมด จ.พัทลุง	ทต.ตะโหมด	พัทลุง	2548	Open Dump	ไม่ถูกต้อง	47	ภาคใต้	633571	814882	0	2.00
14	บ่อขยะทต.แม่ขรี	บ้านควนบาป หมู่ 8 ต.แม่ขรี อ.ตะโหมด จ.พัทลุง	ไทยกรีนเอ็นเนอร์ยี่	พัทลุง	2538	Open Dump	ไม่ถูกต้อง	47	ภาคใต้	631802	813752	9	35.00
15	บ่อขยะทต.ท่ามะเดื่อ	หมู่ 13 ถนนเพชรเกษม-หาดไข่เต่า ต.นาปะขอ อ.บางแก้ว จ.พัทลุง	ทต.ท่ามะเดื่อ	พัทลุง	2539	Open Dump	ไม่ถูกต้อง	47	ภาคใต้	633796	821129	2	4.60
16	บ่อขยะทต.ปากพะยูน	เกาะยวน หมู่ที่6 ต.เกาะนางคำ อ.ปากพะยูน จ.พัทลุง	ทต.ปากพะยูน	พัทลุง	2553	Open Dump	ไม่ถูกต้อง	47	ภาคใต้	653260	812083	1	4.00
17	บ่อขยะทต.ป่าบอน	หมู่3 ถนนทุ่งค่าย อ.ป่าบอน จ.พัทลุง	ทต.ป่าบอน	พัทลุง	2531	Open Dump	ไม่ถูกต้อง	47	ภาคใต้	628698	805277	0	1.50
18	บ่อขยะอบต.ป่าบอน	หมู่8 ต.ป่าบอน อ.ป่าบอน จ.พัทลุง	อบต.ป่าบอน	พัทลุง	2550	Open Dump	ไม่ถูกต้อง	47	ภาคใต้	627150	811520	1	7.50
19	บ่อขยะอบต.เขาปู่	หมู่7 ทุ่งไม้ไผ่ ต.เขาปู่ อ.ศรีบรรพต จ.พัทลุง	อบต.เขาปู่	พัทลุง	2545	Open Dump	ไม่ถูกต้อง	47	ภาคใต้	592957	853152	0	3.00
20	บ่อขยะทม.พัทลุง	หมู่6 ตำบลลำปำ อำเภอเมืองพัทลุง จังหวัดพัทลุง	ทม.พัทลุง	พัทลุง	2543	Control Dump	ถูกต้อง	47	ภาคใต้	627069	838813	3	35.00

แผนที่แสดงตำแหน่งที่ตั้งสถานที่กำจัดขยะมูลฝอย จังหวัดปัตตานี

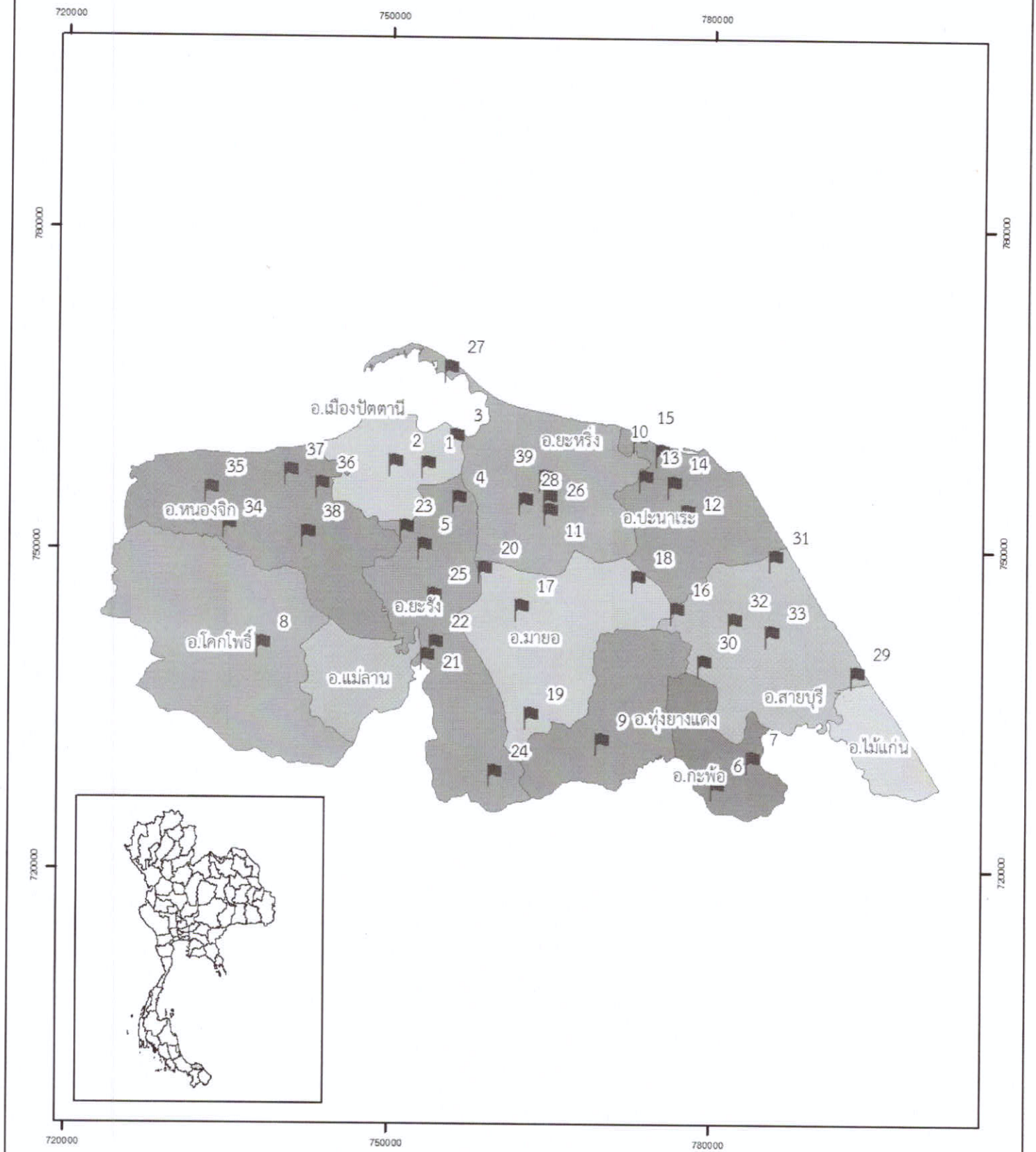

สัญลักษณ์

ตำแหน่งสถานที่กำจัดขยะมูลฝอย

แนวเขตอำเภอ

0 3,550 7,100 14,200 21,300 28,400 Meters

N W E S

ส่วนขยะมูลฝอยและสิ่งปฏิกูล
สำนักจัดการการกากของเสียและสารอันตราย กรมควบคุมมลพิษ
กระทรวงทรัพยากรธรรมชาติและสิ่งแวดล้อม

สถานที่กำจัดขยะมูลฝอยจังหวัดปัตตานี ปี 2557

ลำดับที่	ชื่อสถานที่กำจัดขยะมูลฝอย	ที่อยู่	ผู้ดำเนินการ	จังหวัด	ปีที่เปิดดำเนินการ	กระบวนการ	ความถูกต้องของการดำเนินการ	พิกัดสถานที่กำจัดขยะมูลฝอย				ผู้ทิ้งร่วม	ปริมาณขยะที่เข้าระบบ (ตัน/วัน)
								โซน	ภูมิภาค	พิกัด X	พิกัด Y		
1	อบต.คองมานิง	ม.3 ต.คลองมานิง อ.เมือง จ.ปัตตานี	อบต.คองมานิง	ปัตตานี	2555	Open Dump	ไม่ถูกต้อง	47	ภาคใต้	753606	757614	0	1.00
2	อบต.ตะลุโบะ	หมู่ 9 ต.ตะลุโบะ อ.เมือง จ.ปัตตานี	อบต.ตะลุโบะ	ปัตตานี	2548	Open Dump	ไม่ถูกต้อง	47	ภาคใต้	750588	757750	0	1.00
3	อบต.บาราโหม	ม.2 ต.บาราโหม อ.เมือง จ.ปัตตานี	อบต.บาราโหม	ปัตตานี	2555	Open Dump	ไม่ถูกต้อง	47	ภาคใต้	756265	760224	0	1.00
4	อบต.บาราเฮาะ	ต.ซาตาวา อ.ยะรัง จ.ปัตตานี	อบต.บาราเฮาะ	ปัตตานี	2549	Open Dump	ไม่ถูกต้อง	47	ภาคใต้	756541	754376	0	1.00
5	อบต.ปุยุด	ม.3 ต.ปุยุด อ.เมือง จ.ปัตตานี	อบต.ปุยุด	ปัตตานี	2552	Open Dump	ไม่ถูกต้อง	47	ภาคใต้	753300	750000	0	1.00
6	อบต.กะรุบี	หมู่ 4 ต.กะรุบี อ.กะพ้อ จ.ปัตตานี	อบต.กะรุบี	ปัตตานี	2545	Open Dump	ไม่ถูกต้อง	47	ภาคใต้	780770	727560	0	2.00
7	อบต.ตะโละดือรามัน	หมู่ 4 ต.ตะโละดือรามัน อ.กะพ้อ จ.ปัตตานี	อบต.ตะโละดือรามัน	ปัตตานี	2556	Open Dump	ไม่ถูกต้อง	47	ภาคใต้	784032	730098	0	2.00
8	อบต.นาประดู่	ม.5 ต.นาประดู่ อ.โคกโพธิ์ จ.ปัตตานี	อบต.นาประดู่	ปัตตานี	2552	Open Dump	ไม่ถูกต้อง	47	ภาคใต้	738323	740668	4	11.00
9	อบต.น้ำดำ	ม.5 ต.น้ำดำ อ.ทุ่งยางแดง จ.ปัตตานี	อบต.น้ำดำ	ปัตตานี	2549	Open Dump	ไม่ถูกต้อง	47	ภาคใต้	769983	731746	0	3.00
10	ทต.ปะนาเระ	บ้านท่าม่วง ม.2 ต.ปะนาเระ อ.ปะนาเระ จ.ปัตตานี	ทต.ปะนาเระ	ปัตตานี	2541	Open Dump	ไม่ถูกต้อง	47	ภาคใต้	775463	758821	0	5.00
11	อบต.ควน	ม.4 ต.มะนังยง อ.ยะหริ่ง จ.ปัตตานี	อบต.ควน	ปัตตานี	2543	Open Dump	ไม่ถูกต้อง	47	ภาคใต้	764934	754542	0	2.00
12	อบต.คอกกระบือ	หมู่ 3 ต.คอกกระบือ อ.ปะนาเระ จ.ปัตตานี	อบต.คอกกระบือ	ปัตตานี	2540	Open Dump	ไม่ถูกต้อง	47	ภาคใต้	777875	753206	0	0.50
13	อบต.ท่าข้าม	ม.1 ต.ท่าข้าม อ.ปะนาเระ จ.ปัตตานี	อบต.ท่าข้าม	ปัตตานี	2551	Open Dump	ไม่ถูกต้อง	47	ภาคใต้	773891	756373	0	0.50
14	อบต.บ้านกลาง	หมู่ 4 ต.บ้านกลาง อ.ปะนาเระ จ.ปัตตานี	อบต.บ้านกลาง	ปัตตานี	2553	Open Dump	ไม่ถูกต้อง	47	ภาคใต้	776552	755835	0	1.00
15	ไม่ทราบชื่อ	ต.ปะนาเระ อ.ปะนาเระ จ.ปัตตานี	ไม่ทราบชื่อ	ปัตตานี	2555	Open Dump	ไม่ถูกต้อง	47	ภาคใต้	773383	760134	1	3.70
16	ทต.มายอ	ม.2 ต.มายอ อ.มายอ จ.ปัตตานี	ทต.มายอ	ปัตตานี	2541	Open Dump	ไม่ถูกต้อง	47	ภาคใต้	776863	743980	0	2.00
17	นายราจี สาแม	หมู่ 2 ต.เกาะจัน อ.มายอ จ.ปัตตานี	นายราจี สาแม	ปัตตานี	2552	Open Dump	ไม่ถูกต้อง	47	ภาคใต้	762395	744269	1	2.00
18	อบต.ลางา	หมู่ 3 ต.ลางา อ.มายอ จ.ปัตตานี	อบต.ลางา	ปัตตานี	2550	Open Dump	ไม่ถูกต้อง	47	ภาคใต้	773300	747008	0	5.00
19	อบต.ลุโบะยิไร	หมู่ 7 ต.ลุโบะยิไร อ.มายอ จ.ปัตตานี	อบต.ลุโบะยิไร	ปัตตานี	2548	Open Dump	ไม่ถูกต้อง	47	ภาคใต้	763379	734202	0	8.00
20	อบต.สาคอบน	บ้านม่วงหวาน หมู่ 2 ต.สาคอบน อ.มายอ จ.ปัตตานี	อบต.สาคอบน	ปัตตานี	2548	Open Dump	ไม่ถูกต้อง	47	ภาคใต้	758973	747784	1	3.00
21	ทต.ยะรัง	ม.4 ต.ยะรัง อ.ยะรัง จ.ปัตตานี	ทต.ยะรัง	ปัตตานี	2554	Open Dump	ไม่ถูกต้อง	47	ภาคใต้	753646	739694	0	0.60
22	อบต.เมาะมาวี	ม.2 ต.เมาะมาวี อ.ยะรัง จ.ปัตตานี	อบต.เมาะมาวี	ปัตตานี	2539	Open Dump	ไม่ถูกต้อง	47	ภาคใต้	754400	740850	0	2.60
23	อบต.ยะรัง	หมู่ 3 ต.ประจัน อ.ยะรัง จ.ปัตตานี	อบต.ยะรัง	ปัตตานี	2544	Open Dump	ไม่ถูกต้อง	47	ภาคใต้	751597	751634	0	2.00

ลำดับที่	ชื่อสถานที่กำจัดขยะมูลฝอย	ที่อยู่	ผู้ดำเนินการ	จังหวัด	ปีที่เปิดดำเนินการ	กระบวนการ	ความถูกต้องของการดำเนินการ	พิกัดสถานที่กำจัดขยะมูลฝอย				ผู้ทิ้งร่วม	ปริมาณขยะที่เข้าระบบ (ตัน/วัน)
								โซน	ภูมิภาค	พิกัด X	พิกัด Y		
24	อบต.เขาตูม	บ้านโสร่ง ม.3 ต.เขาตูม อ.ยะรัง จ.ปัตตานี	อบต.เขาตูม	ปัตตานี	2554	Open Dump	ไม่ถูกต้อง	47	ภาคใต้	760016	728797	0	3.00
25	อบต.วัด	ม.1 ต.วัด อ.ยะรัง จ.ปัตตานี	อบต.วัด	ปัตตานี	2552	Open Dump	ไม่ถูกต้อง	47	ภาคใต้	754255	745279	0	1.00
26	ทต.ตันหยง	ม.2 ต.มะนังยง อ.ยะหริ่ง จ.ปัตตานี	ทต.ตันหยง	ปัตตานี	2546	Open Dump	ไม่ถูกต้อง	47	ภาคใต้	765080	753264	0	2.20
27	อบต.แหลมโพธิ์	หมู่ 2 ต.แหลมโพธิ์ อ.ยะหริ่ง จ.ปัตตานี	อบต.แหลมโพธิ์	ปัตตานี	2553	Open Dump	ไม่ถูกต้อง	47	ภาคใต้	755687	766566	0	3.00
28	อบต.ปิยามุมัง	หมู่ 3 ต.ปิยามุมัง อ.ยะหริ่ง จ.ปัตตานี	อบต.ปิยามุมัง	ปัตตานี	2545	Open Dump	ไม่ถูกต้อง	47	ภาคใต้	762689	754201	0	1.00
29	ทต.ตะลุบัน	ชุมชนตะพาษน์ ถ.ตะพาษน ต.ตะลุบัน อ.สายบุรี จ.ปัตตานี	ทต.ตะลุบัน	ปัตตานี	2552	Open Dump	ไม่ถูกต้อง	47	ภาคใต้	793683	738121	0	5.00
30	นางแมะเดาะ แวโซะ	บ้านกะลาพอตก หมู่ 8 ต.เตราะบอน อ.สายบุรี จ.ปัตตานี	นางแมะเดาะ แวโซะ	ปัตตานี	2547	Open Dump	ไม่ถูกต้อง	47	ภาคใต้	779469	739071	1	1.20
31	อบต.บางเก่า	บ้านยามูบือซา หมู่ 2 ต.บางเก่า อ.สายบุรี จ.ปัตตานี	อบต.บางเก่า	ปัตตานี	2550	Open Dump	ไม่ถูกต้อง	47	ภาคใต้	786103	748958	0	0.60
32	อบต.บือเระ	บ้านซือบือแล หมู่ 4 ต.บือเระ อ.สายบุรี จ.ปัตตานี	อบต.บือเระ	ปัตตานี	2553	Open Dump	ไม่ถูกต้อง	47	ภาคใต้	782293	743068	0	1.00
33	อบต.ตะบิ้ง	บ้านคังมูโบริง ต.บือเระ อ.สายบุรี จ.ปัตตานี	อบต.ตะบิ้ง	ปัตตานี	2552	Open Dump	ไม่ถูกต้อง	47	ภาคใต้	785774	741924	0	1.00
34	ทต.บ่อทอง	ม.7 ต.บ่อทอง อ.หนองจิก จ.ปัตตานี	ทต.บ่อทอง	ปัตตานี	2542	Open Dump	ไม่ถูกต้อง	47	ภาคใต้	735067	751929	0	2.00
35	ทต.หนองจิก	ม.2 ต.บางเขา .หนองจิก จ.ปัตตานี	ทต.หนองจิก	ปัตตานี	2534	Open Dump	ไม่ถูกต้อง	47	ภาคใต้	733431	755166	0	1.50
36	อบต.ดอนรัก	บ้านคลองขุด หมู่ 1 ต.ดอนรัก อ.หนองจิก จ.ปัตตานี	อบต.ดอนรัก	ปัตตานี	2549	Open Dump	ไม่ถูกต้อง	47	ภาคใต้	743701	755718	0	4.00
37	อบต.ตุยง	บ้านบากง หมู่ 2 ต.ตุยง อ.หนองจิก จ.ปัตตานี	อบต.ตุยง	ปัตตานี	2543	Open Dump	ไม่ถูกต้อง	47	ภาคใต้	740830	756906	0	2.00
38	อบต.บุโละบุโย	หมู่ 4 ต.บุโละบุโย อ.หนองจิก จ.ปัตตานี	อบต.บุโละบุโย	ปัตตานี	2555	Open Dump	ไม่ถูกต้อง	47	ภาคใต้	742393	751116	0	2.00
39	ทม.ปัตตานี	หมู่ 2 ต.หนองแรด อ.ยะหริ่ง จ.ยะลา	ทม.ปัตตานี	ปัตตานี	2545	Control Dump	ถูกต้อง	47	ภาคใต้	764577	756416	14	67.00

แผนที่แสดงตำแหน่งที่ตั้งสถานที่กำจัดขยะมูลฝอย จังหวัดนราธิวาส

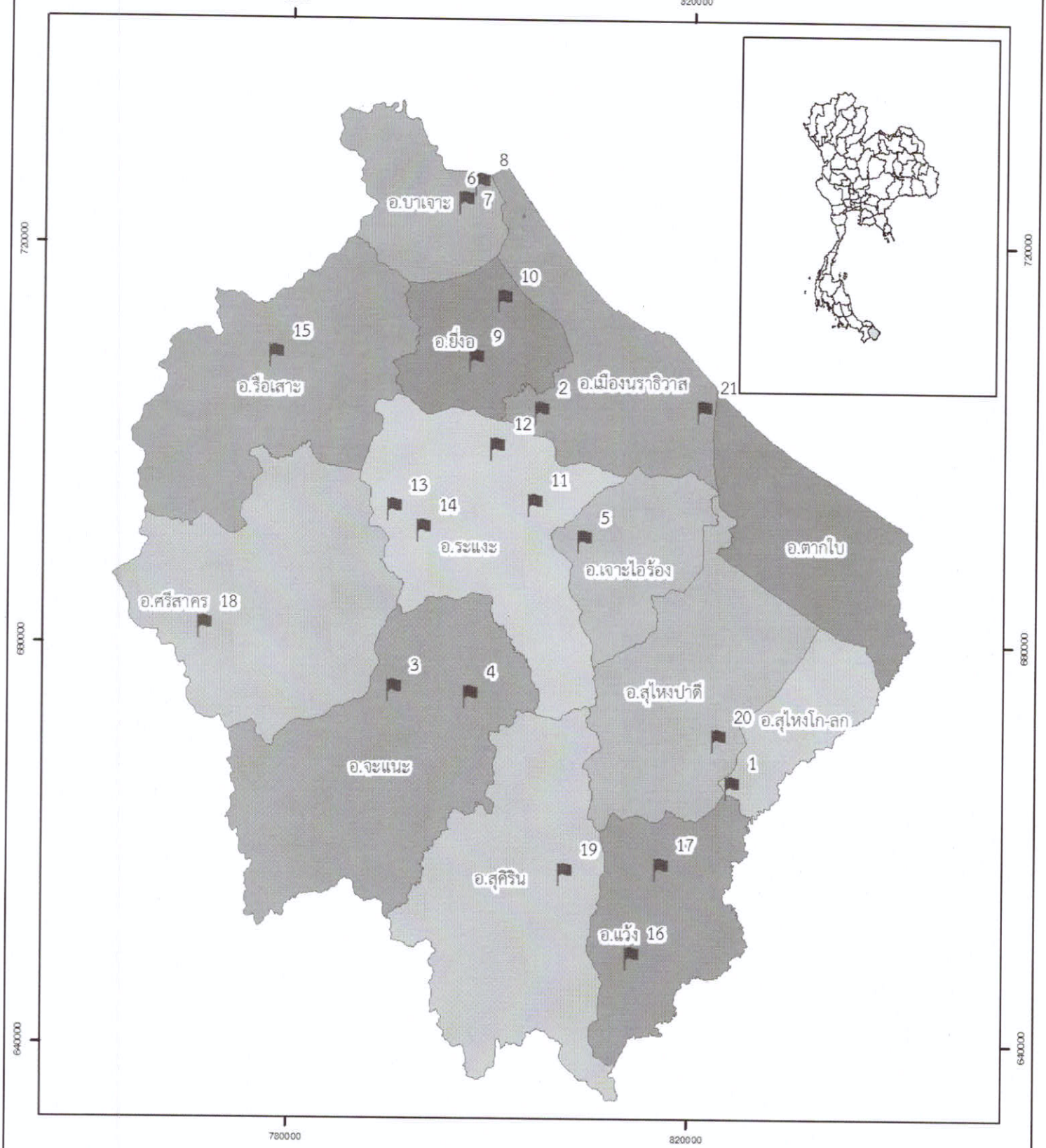

สัญลักษณ์

ตำแหน่งสถานที่กำจัดขยะมูลฝอย

แนวเขตอำเภอ

N
W
E
S

0 4,000 8,000 16,000 24,000 32,000 Meters

ส่วนขยะมูลฝอยและสิ่งปฏิกูล

สำนักจัดการการกากของเสียและสารอันตราย กรมควบคุมมลพิษ

กระทรวงทรัพยากรธรรมชาติและสิ่งแวดล้อม

สถานที่กำจัดขยะมูลฝอยจังหวัดนราธิวาส ปี 2557

ลำดับที่	ชื่อสถานที่กำจัดขยะมูลฝอย	ที่อยู่	ผู้ดำเนินการ	จังหวัด	ปีที่เปิดดำเนินการ	กระบวนการ	ความถูกต้องของการดำเนินการ	พิกัดสถานที่กำจัดขยะมูลฝอย				ผู้ทิ้งร่วม	ปริมาณขยะที่เข้าระบบ (ตัน/วัน)
								โซน	ภูมิภาค	พิกัด X	พิกัด Y		
1	บ่อขยะทม.สุไหงโก-ลก	ถ.โต๊ะลือเบ ต.สุไหงโก-ลก อ.สุไหงโก-ลก จ.นราธิวาส	ทม.สุไหงโก-ลก	นราธิวาส	2524	Sanitary/Engineer Landfill	ถูกต้อง	47	ภาคใต้	824362	665704	12	65.00
2	บ่อขยะอบต.โคกเคียน	หมู่ 6 ต.โคกเคียน อ.เมือง จ.นราธิวาส	อบต.โคกเคียน	นราธิวาส	2545	Open Dump	ไม่ถูกต้อง	47	ภาคใต้	805112	703141	0	0.50
3	บ่อขยะอบต.มนังตายอ	หมู่ 4 ถ.บ้านธนาตง ต.มนังตายอ อ.เมือง จ.นราธิวาส	อบต.มนังตายอ	นราธิวาส	2542	Open Dump	ไม่ถูกต้อง	47	ภาคใต้	790563	675277	0	5.00
4	บ่อขยะอบต.ดุซงยอ	บ้านดุซงญอ หมู่ 1 ต.ดุซงญอ อ.จะแนะ จ.นราธิวาส	อบต.ดุซงยอ	นราธิวาส	2550	Open Dump	ไม่ถูกต้อง	47	ภาคใต้	798190	674667	0	1.00
5	บ่อขยะอบต.จะแนะ	บ้านละหาร ต.จะแนะ อ.จะแนะ จ.นราธิวาส	อบต.จะแนะ	นราธิวาส	2545	Open Dump	ไม่ถูกต้อง	47	ภาคใต้	809474	690240	0	2.00
6	บ่อขยะอบต.จวบ	หมู่ 1 บ้านเกะร้อง ต.จวบ อ.เจาะไอร้อง จ.นราธิวาส	อบต.จวบ	นราธิวาส	2545	Open Dump	ไม่ถูกต้อง	47	ภาคใต้	797386	724066	0	5.00
7	บ่อขยะทต.ต้นไทร	หมู่ 5 ต.บาเระใต้ อ.บาเจาะ จ.นราธิวาส	ทต.ต้นไทร	นราธิวาส	2545	Open Dump	ไม่ถูกต้อง	47	ภาคใต้	797386	724066	0	4.00
8	บ่อขยะทต.บาเจาะ	หมู่ 5 ถ.ต้นชุโว ต.บาเระใต้ อ.บาเจาะ จ.นราธิวาส	ทต.บาเจาะ	นราธิวาส	2530	Open Dump	ไม่ถูกต้อง	47	ภาคใต้	798946	725918	0	5.00
9	บ่อขยะทต.ยี่งอ	หมู่ 6 ต.ยี่งอ อ.ยี่งอ จ.นราธิวาส	ทต.ยี่งอ	นราธิวาส	2553	Open Dump	ไม่ถูกต้อง	47	ภาคใต้	798556	708274	1	4.00
10	บ่อขยะอบต.ตะปอเยาะ	หมู่ 1 ต.ตะปอเยาะ อ.ยี่งอ จ.นราธิวาส	อบต.ตะปอเยาะ	นราธิวาส	2525	Open Dump	ไม่ถูกต้อง	47	ภาคใต้	801285	714318	0	2.50
11	บ่อขยะทต.ตันหยงมัส	หมู่ 13 บ้านบ่อทอง ต.ตันหยงมัส อ.ระแงะ จ.นราธิวาส	ทต.ตันหยงมัส	นราธิวาส	2539	Open Dump	ไม่ถูกต้อง	47	ภาคใต้	804517	693911	1	6.00
12	บ่อขยะทต.ตันหยงมัส	บ้านปูลาไชด์ หมู่ 8 ถ.มะรือโบ-บ่อทอง ต.ตันหยงมัส อ.ระแงะ จ.นราธิวาส	ทต.ตันหยงมัส	นราธิวาส	2531	Open Dump	ไม่ถูกต้อง	47	ภาคใต้	800735	699456	0	1.00
13	บ่อขยะทต.มะรือโบตก	บ้านละโอ หมู่ 9 ต.เฉลิม อ.ระแงะ จ.นราธิวาส	ทต.มะรือโบตก	นราธิวาส	2539	Open Dump	ไม่ถูกต้อง	47	ภาคใต้	790465	693359	0	6.00
14	บ่อขยะอบต.กาลิชา	หมู่ 2 บ้านกาลิชา ต.กาลิชา อ.ระแงะ จ.นราธิวาส	อบต.กาลิชา	นราธิวาส	2548	Open Dump	ไม่ถูกต้อง	47	ภาคใต้	793389	691312	0	1.50
15	บ่อขยะทต.รือเสาะ	หมู่ 7 ต.รือเสาะ อ.รือเสาะ จ.นราธิวาส	ทต.รือเสาะ	นราธิวาส	2546	Open Dump	ไม่ถูกต้อง	47	ภาคใต้	778613	708619	1	8.00
16	บ่อขยะทต.บูเกะตา	หมู่ 6 ต.โละจูด อ.แว้ง จ.นราธิวาส	ทต.บูเกะตา	นราธิวาส	2542	Open Dump	ไม่ถูกต้อง	47	ภาคใต้	814507	648525	1	2.00
17	บ่อขยะทต.แว้ง	หมู่ 6 ต.แว้ง อ.แว้ง	ทต.แว้ง	นราธิวาส	2542	Open Dump	ไม่ถูกต้อง	47	ภาคใต้	817370	657486	2	2.00
18	บ่อขยะทต.ศรีสาคร	บ้านอีนอ หมู่ 2 ถ.ศรีสาคร-จะแนะ ต.ศรีสาคร อ.ศรีสาคร จ.นราธิวาส	ทต.ศรีสาคร	นราธิวาส	2543	Open Dump	ไม่ถูกต้อง	47	ภาคใต้	771651	681467	0	3.00
19	บ่อขยะเอกชน (ทต.สุคิริน)	บ้านปารีย์ หมู่ 3 ต.มาโมง อ.สุคิริน จ.นราธิวาส	เอกชน (ทต.สุคิริน)	นราธิวาส	2542	Open Dump	ไม่ถูกต้อง	47	ภาคใต้	807748	656967	0	2.50
20	บ่อขยะทต.ปะลุรู	หมู่ 1 ต.ปะลุรู อ.สุไหงปาดี จ.นราธิวาส	ทต.ปะลุรู	นราธิวาส	2554	Open Dump	ไม่ถูกต้อง	47	ภาคใต้	823024	670354	1	5.00
21	บ่อขยะทม.นราธิวาส	บ้านโพธิ์ทอง หมู่ 9 ต.กะลุวอเหนือ อ.เมือง จ.นราธิวาส	ทม.นราธิวาส	นราธิวาส	2548	Control Dump	ถูกต้อง	47	ภาคใต้	821322	703292	8	45.00

ภาคผนวก ค

สถานที่กำจัดขยะมูลฝอย แบบถูกต้อง

ภาคผนวก ค รายละเอียดข้อมูลสถานที่กำจัดขยะมูลฝอยที่ดำเนินการอย่างถูกต้อง

สสภ.	จังหวัด	กำจัดถูกต้อง			รายละเอียด											
					รัฐ						เอกชน					
					ถูกวิชาการ				ยอมรับ		ถูกวิชาการ				ยอมรับ	
		รัฐ	เอกชน	รวม	SA/En	Compost	Incin	ETC	Control	Incin	SA/En	Compost	Incin	ETC	Control	Incin
1	เชียงใหม่	86	16	102	2	0	0	2	82	0	2	0	0	0	14	
	เชียงราย	67	4	71	2	0	0	1	64	0	1	0	0	0	3	
	แม่ฮ่องสอน	17	4	21	1	0	0	0	16	0	0	0	0	0	4	
	ลำพูน	19	1	20	2	0	0	0	17	0	0	0	0	0	1	
	รวม	189	25	214	7	0	0	3	179	0	3	0	0	0	22	0
2	ลำปาง	70	0	70	1	0	0	0	69	0	0	0	0	0	0	0
	พะเยา	36	0	36	1	0	0	0	35	0	0	0	0	0	0	0
	แพร่	4	0	4	0	0	0	0	4	0	0	0	0	0	0	0
	สุโขทัย	2	0	2	2	0	0	0	0	0	0	0	0	0	0	0
	รวม	112	0	112	4	0	0	0	108	0	0	0	0	0	0	0
3	พิษณุโลก	6	0	6	0	0	0	2	4	0	0	0	0	0	0	0
	น่าน	2	0	2	1	0	0	1	0	0	0	0	0	0	0	0
	พิจิตร	4	0	4	2	0	0	0	2	0	0	0	0	0	0	0
	อุตรดิตถ์	5	0	5	1	0	0	0	4	0	0	0	0	0	0	0
	รวม	17	0	17	4	0	0	3	10	0	0	0	0	0	0	0
4	นครสวรรค์	4	0	4	4	0	0	0	0	0	0	0	0	0	0	0
	ตาก	2	0	2	0	0	0	0	2	0	0	0	0	0	0	0
	กำแพงเพชร	3	0	3	3	0	0	0	0	0	0	0	0	0	0	0
	อุทัยธานี	1	0	1	1	0	0	0	0	0	0	0	0	0	0	0
	รวม	10	0	10	8	0	0	0	2	0	0	0	0	0	0	0
	นครปฐม	4	2	6	0	0	0	0	4	0	2	0	0	0	0	0
	สุพรรณบุรี	4	0	4	1	0	0	1	2	0	0	0	0	0	0	0
	ชัยนาท	0	0	0	0	0	0	0	0	0	0	0	0	0	0	0

สสภ.	จังหวัด	กำจัดถูกต้อง			รายละเอียด											
					รัฐ						เอกชน					
					ถูกวิชาการ				ยอมรับ		ถูกวิชาการ				ยอมรับ	
		รัฐ	เอกชน	รวม	SA/En	Compost	Incin	ETC	Control	Incin	SA/En	Compost	Incin	ETC	Control	Incin
5	สมุทรสาคร	5	0	5	2	0	0	0	3	0	0	0	0	0	0	0
	รวม	13	2	15	3	0	0	1	9	0	2	0	0	0	0	0
6	นนทบุรี	1	0	1	1	0	0	0	0	0	0	0	0	0	0	0
	สมุทรปราการ	0	0	0	0	0	0	0	0	0	0	0	0	0	0	0
	ปทุมธานี	0	0	0	0	0	0	0	0	0	0	0	0	0	0	0
	อยุธยา	0	0	0	0	0	0	0	0	0	0	0	0	0	0	0
	อ่างทอง	0	0	0	0	0	0	0	0	0	0	0	0	0	0	0
	สิงห์บุรี	0	0	0	0	0	0	0	0	0	0	0	0	0	0	0
	รวม	1	0	1	1	0	0	0	0	0	0	0	0	0	0	0
7	สระบุรี	2	1	3	1	0	0	1	0	0	0	0	0	1	0	0
	เพชรบูรณ์	4	0	4	1	0	0	2	1	0	0	0	0	0	0	0
	ลพบุรี	2	0	2	2	0	0	0	0	0	0	0	0	0	0	0
	นครนายก	1	0	1	0	0	0	0	1	0	0	0	0	0	0	0
	ปราจีนบุรี	1	0	1	0	0	0	0	1	0	0	0	0	0	0	0
	รวม	10	1	11	4	0	0	3	3	0	0	0	0	1	0	0
8	ราชบุรี	0	0	0	0	0	0	0	0	0	0	0	0	0	0	0
	กาญจนบุรี	0	2	2	0	0	0	0	0	0	0	0	0	1	0	0
	สมุทรสงคราม	0	0	0	0	0	0	0	0	0	0	0	0	0	0	0
	เพชรบุรี	1	0	1	0	0	0	0	1	0	0	0	0	0	0	0
	ประจวบคีรีขันธ์	3	1	4	1	0	0	0	1	1	0	0	0	0	1	0
	รวม	4	3	7	1	0	0	0	2	1	0	0	1	1	1	0
.	อุดรธานี	1	0	1	1	0	0	0	0	0	0	0	0	0	0	0
	หนองคาย	2	0	2	1	0	0	0	1	0	0	0	0	0	0	0
	เลย	2	0	2	0	0	0	0	2	0	0	0	0	0	0	0
	นครพนม	2	0	2	1	0	0	0	1	0	0	0	0	0	0	0

สสภ.	จังหวัด	กำจัดถูกต้อง			รายละเอียด											
					รัฐ						เอกชน					
					ถูกวิชาการ				ยอมรับ		ถูกวิชาการ				ยอมรับ	
		รัฐ	เอกชน	รวม	SA/En	Compost	Incin	ETC	Control	Incin	SA/En	Compost	Incin	ETC	Control	Incin
9	สกลนคร	2	0	2	2	0	0	0	0	0	0	0	0	0	0	0
	บึงกาฬ	3	0	3	1	0	0	0	2	0	0	0	0	0	0	0
	รวม	12	0	12	6	0	0	0	6	0	0	0	0	0	0	0
10	ขอนแก่น	11	0	11	4	0	0	0	7	0	0	0	0	0	0	0
	มหาสารคาม	1	0	1	1	0	0	0	0	0	0	0	0	0	0	0
	กาฬสินธุ์	1	0	1	1	0	0	0	0	0	0	0	0	0	0	0
	ชัยภูมิ	10	0	10	1	0	0	0	9	0	0	0	0	0	0	0
	หนองบัวลำภู	3	0	3	2	0	0	0	1	0	0	0	0	0	0	0
	รวม	26	0	26	9	0	0	0	17	0	0	0	0	0	0	0
11	นครราชสีมา	1	0	1	1	0	0	0	0	0	0	0	0	0	0	0
	สุรินทร์	3	0	3	0	0	0	0	3	0	0	0	0	0	0	0
	บุรีรัมย์	1	0	1	1	0	0	0	0	0	0	0	0	0	0	0
	ศรีสะเกษ	2	0	2	1	0	0	1	0	0	0	0	0	0	0	0
	รวม	7	0	7	3	0	0	1	3	0	0	0	0	0	0	0
12	อุบลราชธานี	3	0	3	3	0	0	0	0	0	0	0	0	0	0	0
	อำนาจเจริญ	1	0	1	1	0	0	0	0	0	0	0	0	0	0	0
	ยโสธร	1	0	1	1	0	0	0	0	0	0	0	0	0	0	0
	มุกดาหาร	1	0	1	1	0	0	0	0	0	0	0	0	0	0	0
	ร้อยเอ็ด	0	0	0	0	0	0	0	0	0	0	0	0	0	0	0
	รวม	6	0	6	6	0	0	0	0	0	0	0	0	0	0	0
13	ชลบุรี	5	0	5	4	0	0	0	0	1	0	0	0	0	1	0
	ระยอง	4	1	5	1	0	0	0	3	0	0	0	0	0	0	0
	ตราด	4	0	4	1	0	0	1	2	0	0	0	0	0	0	0
	จันทบุรี	1	1	2	1	0	0	0	0	0	0	0	0	1	0	0
	ฉะเชิงเทรา	2	0	2	1	0	0	0	1	0	0	0	0	0	0	0
	สระแก้ว	2	0	2	0	0	0	0	2	0	0	0	0	0	0	0

สสภ.	จังหวัด	กำจัดถูกต้อง			รายละเอียด											
					รัฐ						เอกชน					
					ถูกวิชาการ				ยอมรับ		ถูกวิชาการ				ยอมรับ	
		รัฐ	เอกชน	รวม	SA/En	Compost	Incin	ETC	Control	Incin	SA/En	Compost	Incin	ETC	Control	Incin
	รวม	18	2	20	8	0	0	1	8	1	0	0	0	1	1	0
14	สุราษฎร์ธานี	1	0	1	1	0	0	0	0	0	0	0	0	0	0	0
	ชุมพร	1	0	1	0	0	0	0	1	0	0	0	0	0	0	0
	นครศรีธรรมราช	1	0	1	1	0	0	0	0	0	0	0	0	0	0	0
	ระนอง	0	0	0	0	0	0	0	0	0	0	0	0	0	0	0
	รวม	3	0	3	2	0	0	0	1	0	0	0	0	0	0	0
15	ภูเก็ต	1	0	1	0	0	1	0	0	0	0	0	0	0	0	0
	พังงา	3	0	3	0	0	0	0	3	0	0	0	0	0	0	0
	กระบี่	1	0	1	0	0	0	0	1	0	0	0	0	0	0	0
	ตรัง	1	0	1	0	0	0	0	1	0	0	0	0	0	0	0
	สตูล	2	0	2	0	0	0	1	1	0	0	0	0	0	0	0
	รวม	8	0	8	0	0	1	1	6	0	0	0	0	0	0	0
16	สงขลา	3	1	4	3	0	0	0	0	0	0	0	1	0	0	0
	นราธิวาส	2	0	2	1	0	0	0	1	0	0	0	0	0	0	0
	ยะลา	2	0	2	2	0	0	0	0	0	0	0	0	0	0	0
	พัทลุง	1	1	2	0	0	0	0	1	0	0	0	0	0	1	0
	ปัตตานี	1	0	1	1	0	0	0	0	0	0	0	0	0	0	0
	รวม	9	2	11	7	0	0	0	2	0	0	0	1	0	1	0
		445	35	480	73	0	1	13	356	2	5	0	2	3	25	0

ข้อมูล ณ 23 มกราคม 2558

ภาคผนวก ง

สถานที่กำจัดขยะมูลฝอย แบบไม่ถูกต้อง

ภาคผนวก ง รายละเอียดข้อมูลสถานที่กำจัดขยะมูลฝอยที่ดำเนินการไม่ถูกต้อง

สสภ.	จังหวัด	กำจัดไม่ถูกต้อง			รายละเอียด					
					รัฐ			เอกชน		
		รัฐ	เอกชน	รวม	Control Dump	Open Dump	Incinerator	Control Dump	Open Dump	Incinerator
					> 50 ตัน/วัน			> 50 ตัน/วัน		
1	เชียงใหม่	30	17	47	0	29	1	0	17	0
	เชียงราย	25	13	38	0	19	6	0	13	0
	แม่ฮ่องสอน	30	0	30	0	29	1	0	0	0
	ลำพูน	20	5	25	0	17	3	0	0	5
	รวม	105	35	140	0	94	11	0	30	5
2	ลำปาง	66	4	70	0	65	1	0	4	0
	พะเยา	18	2	20	0	18	0	0	2	0
	แพร่	11	5	16	0	11	0	0	5	0
	สุโขทัย	16	0	16	0	16	0	0	0	0
	รวม	111	11	122	0	110	1	0	11	0
3	พิษณุโลก	22	1	23	0	22	0	0	1	0
	น่าน	59	1	60	0	58	1	0	1	0
	พิจิตร	22	0	22	0	22	0	0	0	0
	อุตรดิตถ์	37	0	37	0	35	2	0	0	0
	รวม	140	2	142	0	137	3	0	2	0
4	นครสวรรค์	28	0	28	0	28	0	0	0	0
	ตาก	30	0	30	0	29	1	0	0	0
	กำแพงเพชร	16	0	16	0	16	0	0	0	0
	อุทัยธานี	6	0	6	0	6	0	0	0	0
	รวม	80	0	80	0	79	1	0	0	0
5	นครปฐม	7	2	9	1	6	0	0	2	0
	สุพรรณบุรี	11	2	13	1	9	1	0	2	0
	ชัยนาท	7	0	7	0	7	0	0	0	0
	สมุทรสาคร	0	0	0	0	0	0	0	0	0
	รวม	25	4	29	2	22	1	0	4	0
6	นนทบุรี	0	0	0	0	0	0	0	0	0
	สมุทรปราการ	0	1	1	0	0	0	0	1	0
	ปทุมธานี	4	5	9	0	4	0	0	5	0
	อยุธยา	17	3	20	0	12	5	2	1	0
	อ่างทอง	13	1	14	1	12	0	0	1	0
	สิงห์บุรี	8	0	8	1	5	2	0	0	0
	รวม	42	10	52	2	33	7	2	8	0
7	สระบุรี	10	0	10	0	10	0	0	0	0
	เพชรบูรณ์	39	1	40	0	34	5	0	1	0
	ลพบุรี	31	2	33	0	31	0	0	2	0
	นครนายก	1	1	2	0	1	0	0	1	0
	ปราจีนบุรี	22	2	24	1	21	0	0	2	0
	รวม	103	6	109	1	97	5	0	6	0
	ราชบุรี	12	4	16	0	12	0	2	2	0

สสภ.	จังหวัด	กำจัดไม่ถูกต้อง			รายละเอียด					
					รัฐ			เอกชน		
		รัฐ	เอกชน	รวม	Control Dump	Open Dump	Incinerator	Control Dump	Open Dump	Incinerator
					> 50 ตัน/วัน			> 50 ตัน/วัน		
	กาญจนบุรี	18	2	20	1	17	0	0	2	0
	สมุทรสงคราม	0	0	0	0	0	0	0	0	0
	เพชรบุรี	11	1	12	0	11	0	0	1	0
8	ประจวบคีรีขันธ์	18	1	19	1	17	0	0	1	0
	รวม	59	8	67	2	57	0	2	6	0
	อุดรธานี	58	1	59	0	58	0	0	1	0
	หนองคาย	14	0	14	0	14	0	0	0	0
	เลย	36	0	36	1	35	0	0	0	0
	นครพนม	30	0	30	1	29	0	0	0	0
	สกลนคร	23	0	23	0	23	0	0	0	0
9	บึงกาฬ	17	0	17	0	17	0	0	0	0
	รวม	178	1	179	2	176	0	0	1	0
	ขอนแก่น	95	0	95	1	91	3	0	0	0
	มหาสารคาม	29	0	29	1	28	0	0	0	0
	กาฬสินธุ์	45	0	45	0	44	1	0	0	0
	ชัยภูมิ	70	0	70	0	69	1	0	0	0
10	หนองบัวลำภู	25	0	25	0	25	0	0	0	0
	รวม	264	0	264	2	257	5	0	0	0
	นครราชสีมา	103	0	103	0	103	0	0	0	0
	สุรินทร์	19	0	19	0	16	3	0	0	0
	บุรีรัมย์	48	1	49	0	47	1	0	1	0
11	ศรีสะเกษ	40	3	43	0	40	0	0	3	0
	รวม	210	4	214	0	206	4	0	4	0
	อุบลราชธานี	64	1	65	0	64	0	0	1	0
	อำนาจเจริญ	16	0	16	0	16	0	0	0	0
	ยโสธร	45	1	46	0	45	0	0	1	0
	มุกดาหาร	14	0	14	0	14	0	0	0	0
12	ร้อยเอ็ด	57	1	58	0	57	0	0	1	0
	รวม	196	3	199	0	196	0	0	3	0
	ชลบุรี	19	6	25	0	19	0	1	5	0
	ระยอง	19	3	22	1	18	0	0	3	0
	ตราด	10	0	10	0	10	0	0	0	0
	จันทบุรี	16	1	17	0	16	0	0	1	0
	ฉะเชิงเทรา	11	3	14	0	11	0	0	3	0
13	สระแก้ว	13	0	13	0	13	0	0	0	0
	รวม	88	13	101	1	87	0	1	12	0
	สุราษฎร์ธานี	38	6	44	1	34	3	1	5	0
	ชุมพร	13	0	13	1	12	0	0	0	0
	นครศรีธรรมราช	30	4	34	0	30	0	0	4	0
14	ระนอง	13	1	14	0	13	0	1	0	0

สสภ.	จังหวัด	กำจัดไม่ถูกต้อง			รายละเอียด					
					รัฐ			เอกชน		
		รัฐ	เอกชน	รวม	Control Dump	Open Dump	Incinerator	Control Dump	Open Dump	Incinerator
					> 50 ตัน/วัน			> 50 ตัน/วัน		
	รวม	94	11	105	2	89	3	2	9	0
	ภูเก็ต	0	0	0	0	0	0	0	0	0
	พังงา	13	0	13	0	13	0	0	0	0
	กระบี่	20	6	26	1	19	0	0	6	0
	ตรัง	20	2	22	1	19	0	0	2	0
15	สตูล	11	0	11	0	10	1	0	0	0
	รวม	64	8	72	2	61	1	0	8	0
	สงขลา	26	2	28	1	25	0	0	2	0
	นราธิวาส	12	1	13	0	12	0	0	1	0
	ยะลา	4	2	6	0	4	0	0	2	0
	พัทลุง	15	3	18	0	15	0	0	3	0
16	ปัตตานี	27	3	30	1	26	0	0	3	0
	รวม	84	11	95	2	82	0	0	11	0
		1843	127	1970	18	1783	42	7	115	5

ข้อมูล ณ วันที่ 23 มกราคม 2558

ภาคผนวก จ

สถานที่กำจัดขยะมูลฝอยที่ประสบปัญหาไม่สามารถก่อสร้างหรือเปิดดำเนินการได้

การรายงานแผนและผลการดำเนินงานแก้ไขปัญหาสถานที่กำจัดขยะมูลฝอยที่ประสบปัญหาไม่สามารถก่อสร้างหรือเปิดดำเนินการได้

ที่	จังหวัด	องค์กรปกครองส่วนท้องถิ่น	โครงการ	สถานภาพ	ปัญหา/อุปสรรค	การดำเนินการแก้ไขปัญหา	
						แผนการดำเนินงาน	ผลการดำเนินงาน
1	เชียงใหม่	องค์การบริหารส่วนจังหวัดเชียงใหม่	โรงงานคัดแยกขยะและทำปุ๋ยชีวภาพ	- การก่อสร้าง ☑ เสร็จ ☐ ไม่เสร็จ - เปิดดำเนินการ ☐ ได้ ☑ ไม่ได้ - เปิดดำเนินการ (ปี) 2545-2548 . - งบประมาณ (ล้านบาท) 465 . - ปริมาณขยะ (ตัน/วัน) 136.6 . - ข้อมูลอื่น ๆ ปัจจุบันบริหารจัดการโดยบริษัท เอส.ซี ไอ อีโค่ เซอร์วิสเซส จำกัด โดยแยกขยะประเภทพลาสติกไปเป็นเชื้อเพลิงเข้าเตาเผาปูนซีเมนต์	ปัจจุบันเครื่องจักรและพื้นที่พร้อมใช้งานแต่ไม่มีขยะเข้าระบบ เพราะไม่สามารถตกลงกับพื้นที่ในการให้ อปท. อื่นนำขยะมูลฝอยมากำจัดร่วม	ผู้ว่าราชการจังหวัดเชียงใหม่ มอบหมายให้ นายชนะ แพ่งพิบูลย์ รองผู้ว่าราชการจังหวัดเชียงใหม่ พร้อมด้วยนายอำเภอและหน่วยงานที่รับผิดชอบ ลงพื้นที่เพื่อเจราจาพูดคุยกับชุมชน	อยู่ระหว่างการหารือ
2	เชียงราย	เทศบาลนครเชียงราย	โรงงานคัดแยกขยะและทำปุ๋ยชีวภาพ	- การก่อสร้าง ☑ เสร็จ ☐ ไม่เสร็จ - เปิดดำเนินการ ☐ ได้ ☑ ไม่ได้ - เปิดดำเนินการ (ปี) 2554. - งบประมาณ (ล้านบาท) 230,900,000 . - ปริมาณขยะ (ตัน/วัน) 95 - ข้อมูลอื่นๆ 1) โครงการก่อสร้างโรงงานคัดแยกขยะมูลฝอยรวมและทำปุ๋ยหมัก ได้รับงบประมาณก่อสร้าง จากกรมส่งเสริมการปกครองท้องถิ่น ผูกพันปี 2551-2553 งบประมาณก่อสร้างบางส่วน (ช่วงที่ 1) รายการก่อสร้าง	การดำเนินการจัดการกำจัดขยะมูลฝอยเทศบาลนครเชียงรายในสถานที่กำจัดขยะมูลฝอยที่อยู่ใน อปท. ต่างพื้นที่ คือ เทศบาลตำบลห้วยสัก ระยะทางประมาณ 25 กม. การใช้พื้นที่จัดการกำจัดขยะมูลฝอยเทศบาลนครเชียงรายต้องจัดทำบันทึกข้อตกลง (MOU) กับเทศบาลตำบลห้วยสัก และต้องจ่ายเงินงบประมาณอุดหนุนให้ทุก	-ทน.เชียงรายได้จัดทำบันทึกข้อตกลง (MOU) กับทต.ห้วยสัก ใหม่ เรื่องการให้เงินสนับสนุนและอณุญาตให้ใช้พื้นที่กำจัดขยะเป็นเวลา 15 ปี ตั้งแต่ปี พ.ศ. 2558 ถึงปีงบประมาณ พ.ศ. 2572 (ตามเงื่อนไขบันทึกข้อตกลง) -การศึกษาข้อมูลเพื่อการจัดทำข้อกำหนด (TOR) โครงการสรรหาคัดเลือกเอกชนรับจ้างและลงทุนดำเนินงานโครงการ ในรูปแบบสัมปทาน	- กองช่าง ฝ่ายสุขาภิบาล งานกำจัดขยะมูลฝอยได้ดำเนินการพิจารณาเพื่อการจัดทำข้อกำหนด/เงื่อนไขต่างๆ รวมทั้งการคำนวณค่าใช้จ่ายเป็นราคากลาง พิจารณาจัดจ้างฯเสนอผู้บริหารเทศบาล (ร่าง TOR) และการแต่งตั้งคณะกรรมการการจัดทำข้อกำหนด พิจารณาข้อกำหนด (TOR) และการแต่งตั้งคณะกรรมการจัดทำข้อกำหนด พิจารณาข้อกำหนด (TOR)

ที่	จังหวัด	องค์กรปกครองส่วนท้องถิ่น	โครงการ	สถานภาพ	ปัญหา/อุปสรรค	การดำเนินการแก้ไขปัญหา	
						แผนการดำเนินงาน	ผลการดำเนินงาน
				-อาคารโรงงานคัดแยกขยะ พร้อมติดตั้งเครื่องจัดร คัดแยก 2 ชุด 1 หลัง -อาคารโรงงานหมักปุ๋ย 1 หลัง -บ่อฝังกลบขยะตามหลักสุขาภิบาล จำนวน 1 บ่อ -ระบบบ่อฝังกลบขยะตามหลักสุขาภิบาล จำนวน 1 บ่อ -ระบบบำบัดน้ำเสีย จำนวน 1 แห่ง บ่อบำบัด 3 บ่อ และระบบรวมน้ำเสีย -ระบบไฟฟ้า/ระบบน้ำประปานาดาล/ถนนภายในโครงการ/ประตูรั้วและงานปรับพื้นที่บริเวณโรงงานฯ รายการก่อสร้างของโครงการฯ ยังไม่ได้รับงบประมาณดำเนินการก่อสร้างตามโครงการศึกษาฯ -ระบบเครื่องจักรผลิตปุ๋ย/ก๊าซชีวภาพ -อาคารสำนักงานและเครื่องชั่งขยะมูลฝอย - โรงงานซ่อมบำรุงฯ - เครื่องจักรกลและอุปกรณ์ปฏิบัติงาน - บ่อฝังกลบขยะมูลฝอยคงเหลือจากระบบ - อาคารบ้านพักพนักงาน /คนงาน - รั้งรอบพื้นที่โครงการ การทดลองเดินระบบโรงงานคัดแยก	ปีงบประมาณเป็นเงินจำนวนมาก เพื่อดำเนินการกำจัดขยะต่อเนื่องได้ตามรายละเอียดเงื่อนไขข้อตกลง โดยอนุมัติจังหวัดเพื่อดำเนินการ พร้อมทั้งการดำเนินงานใดๆ ในสถานที่กำจัดขยะต้องได้รับความเห็นชอบของสภาเทศบาลตำบลห้วยสักด้วย จากปัญหาต้องทำบันทึกข้อตกลงใช้สถานที่กำจัดขยะช่วงปี 2554 (เทศบาลนครเชียงรายก่อสร้างโรงงานแล้วเสร็จอยู่ระหว่างการพิจารณาการเปิดดำเนินการเดินระบบโรงงานคัดแยก) เทศบาลตำบลห้วยสัก ยังไม่มีสภาเทศบาล เนื่องจากอยู่ระหว่างการยกฐานะจาก อบต. เป็นเทศบาล จนถึงปี 2556 เทศบาลตำบลห้วยสักมีสภาเทศบาลใหม่ ได้มีการทำบันทึกข้อตกลง เรื่องการให้เงินสนับสนุนทต. ห้วยสัก เพื่อดำเนินการกำจัดขยะในพื้นที่	ระยะเวลา 15 ปี เพื่อศึกษาหาข้อดีและเสีย งบประมาณจำนวนมาก จากการหาข้อมูลยังไม่มีหน่วยราชการในประเทศไทย ที่ดำเนินการในลักษณะเดียวกันแล้วประสบความสำเร็จและมีประสิทธิภาพ เพื่อนำมาเป็นแนวทางที่สมบูรณ์ได้เทศบาลได้มีการแต่งตั้งคณะกรรมการจัดทำข้อกำหนด (TOR) เพื่อการดำเนินการโครงการจัดจ้างเอกชนให้ผู้บริหารเทศบาลเห็นชอบแล้ว -ผู้บริหารเทศบาลเห็นชอบ (TOR) เดือน ก.พ. 2558 เพื่อการเสนอโครงการขออนุมัติสภาเทศบาล เห็นชอบโครงการฯ และการกันเงินงบประมาณ เพื่อดำเนินการข้ามปี งบประมาณ (เดอน มี.ค. 2558) -สภาเทศบาลนครเชียงรายเห็นชอบอนุมัติโครงการแล้ว เทศบาลแจ้งจังหวัดเชียงรายขอ	ฉบับสมบูรณ์เสนอผู้บริหารเทศบาลพิจารณาการดำเนินการโครงการเพื่อเสนอขอสภาเทศบาลอนุมัติโครงการฯ

ที่	จังหวัด	องค์กรปกครองส่วนท้องถิ่น	โครงการ	สถานภาพ	ปัญหา/อุปสรรค	การดำเนินการแก้ไขปัญหา	
						แผนการดำเนินงาน	ผลการดำเนินงาน
				และฝังกลบขยะมูลฝอยคงเหลือจากระบบคัดแยกมูลฝอยรายวันในปี 2554 มีผลการดำเนินงานการจัดการระบบโรงงานที่มีต้นทุนสูง (คิดเป็นค่าดำเนินงานกำจัดขยะในระบบโรงงานประมาณ 500-700 บาท/ตัน ทั้งนี้ขึ้นกับปริมาณการจัดจ้างคนงานและเครื่องจักรกลปฏิบัติงาน/ระบบจำเป็นต้องใช้แรงงานคนจำนวนมากในระบบคัดแยกและทำปุ๋ย บุคลากร 120 คน) 2) สถานภาพการจัดการกำจัดขยะมูลฝอย เทศบาลนครเชียงรายปัจจุบัน ได้ใช้ระบบกำจัดขยะมูลฝอยแบบฝังกลบขยะถูกต้องตามหลักสุขาภิบาล ในบ่อฝังกลบตามแบบวิศวกรรมสุขาภิบาล ที่ได้รับงบประมาณเงินอุดหนุนจากส่วนกลางก่อสร้างจำนวนทั้งหมด 6 บ่อ ฝังกลบเป็นชั้นๆ จำนวน 4 ชั้นๆละ 2.00 – 2.50 ม. ผ่านมาตั้งแต่ปี 2539 – ปัจจุบัน กว่าง 19 ปี ขยะฝักลบอยู่ในบ่อประมาณ 500,000 ตัน และประชาชนในพื้นที่ (ทต.ห้วยสัก) ยังให้การยอมรับการดำเนินงานของเทศบาลนครเชียงราย และดำเนินการกำจัดขยะ	ต.ห้วยสัก (บันทึกข้อตกลง ปี 2556-2563 รวม 8 ปี) ในระหว่างปี 2557 เทศบาลนครเชียงราย อยู่ระหว่างพิจารณาการดำเนินการเพื่อสรรหาคัดเลือกเอกชนรับจ้างและลงทุนดำเนินงานโครงการกำจัดขยะมูลฝอยแบบครบวงจรในรูปผสมผสาน ขยะมูลฝอยรวมเข้าโรงงานคัดแยก (ขยะรีไซเคิล/ทำปุ๋ยหมัก/ก๊าซและพลังงานอื่น) ซึ่งเทศบาลได้จัดจ้างเอกชนเข้าดำเนินงานโครงการฯ ในปี 2557 จำนวน 1 ครั้ง แต่เทศบาลพิจารณาคุณสมบัติแล้วคุณสมบัติ ไม่ครบถ้วนและดำเนินการจัดจ้างไม่ได้ เทศบาลได้พิจารณาการจัดทำโครงการฯเพื่อสรรหาเอกชนรับจ้างและลงทุนดำเนินงานโครงการโดยการศึกษาหาข้อมูลเพื่อดำเนินโครงการฯ การจัดทำข้อกำหนด (TOR) เพื่อจูงใจ	อนุมัติดำเนินงารโครงการนพร้อมทั้งการพิจารณาโครงการดำเนินการวงเงินเกิน 5 ล้านบาท ดำเนินงานโครงการต่อไปได้(เดือนมี.ค. – เม.ย. 2558)	

ที่	จังหวัด	องค์กรปกครองส่วนท้องถิ่น	โครงการ	สถานภาพ	ปัญหา/อุปสรรค	การดำเนินการแก้ไขปัญหา	
						แผนการดำเนินงาน	ผลการดำเนินงาน
				มูลฝอยแบบฝังกลบแบบรายวันแล้วเสร็จในแต่ละวัน ใช้งบประมาณต่ำกว่าระบบโรคัดแยกมาก (ค่ากำจัดขยะมูลฝอย รวมร้านฝังกลบรายวัน ราคาเฉลี่ย 170 บาท/ตัน) 3) การใช้พื้นที่สถานที่กำจัดขยะมูลฝอยเทศบาลนครเชียงรายในปัจจุบัน พื้นที่ทั้งหมด 323 ไร่ แยกการใช้งานเป็น 1. โครงการกำจัดขยะฝังกลบตามหลักสุขาภิบาลในบ่อกลบ 123 ไร่ ฝังกลบ 5 บ่อ 2. โครงการก่อสร้างโรงงานคัดแยกขยะ/หมักปุ๋ยพื้นที่ประมาณ 50 ไร่ รวมบ่อฝังกลบ 1 บ่อ และระบบบำบัดน้ำเสีย/ระบบน้ำประปาบาดาล 3. คงเหลือพื้นที่ว่างเปล่า (เป็นทุ่งนาปลูกข้า อีกประมาณกว่า 100 ไร่) 4. ปริมาณขยะมูลฝอยรวมเข้ากำจัดในสถานที่กำจัดขยะเทศบาลนครเชียงราย 4.1ปริมาณขยะจากเขตเทศบาลนครเชียงราบพื้นที่ 60.85 ตร.กม ปริมาณขยะเฉลี่ย 90 ตัง/วัน 4.2 ปริมาณขยะจากเขตบาลตำบลห้วนสัก พื้นที่ 108.45 ตร.	เอกชนรับจ้างลงทุนดำเนินงานจัดการขยะมูลฝอยในสถานที่กำจัดขยะ ทน.เชียงราย จึงได้ขอทำบันทึกข้อตกลง (MOU) กับ ทต.ห้วยสักใหม่ ให้มีระยะเวลายาวนานมากขึ้น เมื่อวันที่ 17 พ.ย. 2557 เรื่องการให้มีเงินสนับสนุนและการใช้สถานที่กำจัดขยะตามเงื่อนไขถึงปี 2572 รวม 15 ปี แล้ว ผู้บริหารเทศบาลนครเชียงราย จึงได้จัดตั้งงบประมาณรายจ่ายประจำปี 2558 เพื่อดำเนินงานโครงการประกาศสรรหาและคัดเลือกเอกชนรับจ้างและลงทุนตามข้อกำหนดเงื่อนไขโครงการระหว่างปี 2558 – 2572 <u>สรุป</u> ปัญหาการเปิดดำเนินการเดินระบบฯ – เอกชนผู้รับจ้างและลงทุน ที่มีความพร้อมประสบการณ์ชำนาญการ		

ที่	จังหวัด	องค์กรปกครองส่วนท้องถิ่น	โครงการ	สถานภาพ	ปัญหา/อุปสรรค	การดำเนินการแก้ไขปัญหา	
						แผนการดำเนินงาน	ผลการดำเนินงาน
				ปริมาณที่เฉลี่ย 5 ตัน/วัน (ทน.เชียงราย กำจัดให้โดยไม่มีค่าใช้จ่าย)	และมีประสิทธิภาพดำเนินงานโครงการฯหายาก – ปัญหาการดำเนินงานแบบมีเงื่อนไข กับอปท.ต่างพื้นที่จากการทำบันทึกข้อตกลง (MOU) จึงทำให้หาผู้รับจ้างและลงทุนได้ลำบาก – ระบบโรงานคัดแยก (วัสดุรีไซเคิล) และจัดทำปุ๋ยต้องใช้แรงงานคนจำนวนมาก แรงงานทำงานในโรงงานหายาก ทำงานไม่ได้ประสิทธิภาพต่อเนื่อง ค่าจ้างแรงงานสูง – ปัญหาเทศบาลนครเชียงรายต้องตั้งงบประมาณค่าใช้จ่ายดำเนินงานโครงการฯ งบประมาณจำนวนมากในแต่ละปี ทำให้มีปัญหากับฐานะการเงินการคลังของเทศบาล – การจัดทำข้อกำหนด (TOR) จัดจ้างเอกชน เพื่อให้ได้ผู้รับจ้างและลงทุนงานโครงการฯที่มีประสิทธิภาพดำเนินงาน		

ที่	จังหวัด	องค์กรปกครองส่วนท้องถิ่น	โครงการ	สถานภาพ	ปัญหา/อุปสรรค	การดำเนินการแก้ไขปัญหา	
						แผนการดำเนินงาน	ผลการดำเนินงาน
					แล้วราชการได้ประโยชน์ไม่เสียหาย ยากต่อการจัดทำข้อกำหนดและเงื่อนไขจัดจ้างในระยะยาวได้		
3	ตาก	เทศบาลเมืองตาก	ก่อสร้างศูนย์กำจัดขยะมูลฝอยแบบครบวงจร (SL)	- การก่อสร้าง ☐ เสร็จ ☑ ไม่เสร็จ - เปิดดำเนินการ ☐ ได้ ☑ ไม่ได้	ได้รับการอนุญาตใช้ประโยชน์ที่ดินเขตป่าสงวนแห่งชาติจากกรมป่าไม้ แต่ได้รับต่อต้านจากประชาชนในพื้นที่	1. ตรวจสอบสถานะพื้นที่ที่ทิ้งขยะมูลฝอยของจังหวัดตาก 2. จัดประชุมปรึกษาหารือหน่วยงานที่เกี่ยวข้อง	1. สำนักงานทรัพยากรธรรมชาติและสิ่งแวดล้อมจังหวัดตาก ได้ตรวจสอบการขออนุญาตใช้พื้นที่ป่าสงวนแห่งชาติ เพื่อใช้เป็นที่กำจัดขยะมูลฝอย ตามประกาศกรมป่าไม้ เรื่อง กำหนดบริเวณพื้นที่ให้ส่วนราชการหรือองค์การของรัฐเข้าใช้ประโยชน์ภายในเขตป่าสงวนแห่งชาติ ฉบับที่ 72/2541 ลงวันที่ 9 พฤศจิกายน 2541 เนื้อที่ 300 ไร่ หมู่ที่ 2 ต.หนองใต้ อ.เมือง จ.ตาก ตั้งแต่วันที่ 9 พฤศจิกายน 2541 ถึงวันที่ 8 พฤศจิกายน 2571 2. จังหวัดตาก ได้กำหนดให้มีการประชุมการเตรียมการสถานที่ตาม Roadmap การจัดการขยะมูลฝอยและ

ที่	จังหวัด	องค์กรปกครองส่วนท้องถิ่น	โครงการ	สถานภาพ	ปัญหา/อุปสรรค	การดำเนินการแก้ไขปัญหา	
						แผนการดำเนินงาน	ผลการดำเนินงาน
							ของเสียอันตราย เมื่อ 13 ตุลาคม 2557 ปรากฏว่ายังไม่มีการใช้พื้นที่ที่ได้รับอนุญาต โดยนายกองค์การบริหารส่วนตำบลหนองบัวใต้ เจ้าของพื้นที่ระบุว่าราษฎรในพื้นที่ต่อต้านไม่ให้ดำเนินการสร้างสถานที่ทิ้งขยะมูลฝอย และระบุว่าพื้นที่ดังกล่าวถูกราษฎรบุกรุกครอบครอง
						3. การตรวจสอบพื้นที่ที่ได้รับอนุญาต	3. จังหวัดได้มอบหมายให้เทศบาลเมืองตาก ร่วมกับสำนักจัดการทรัพยากรป่าไม้ที่ 4 ตาก และสำนักงานทรัพยากรธรรมชาติและสิ่งแวดล้อมจังหวัดตาก ดำเนินการตรวจสอบและดำเนินการตามอำนาจหน้าที่ให้เป็นไปตามเงื่อนไขที่ได้รับอนุมัติ ผลการตรวจสอบพื้นที่ที่ได้รับอนุมัติ ยังไม่มีการใช้ประโยชน์หรือบุกรุกใด ๆ
						4. การตรวจสอบการต่อต้านจากมวลชน	4. จังหวัดได้มอบหมายให้

ที่	จังหวัด	องค์กรปกครองส่วนท้องถิ่น	โครงการ	สถานภาพ	ปัญหา/อุปสรรค	การดำเนินการแก้ไขปัญหา	
						แผนการดำเนินงาน	ผลการดำเนินงาน
						5. การดำเนินการตามเงื่อนไขที่ได้รับอนุมัติ	จังหวัดทหารบกตาก และนายอำเภอเมืองตาก ตรวจสอบข้อเท็จจริงกรณีถูกต่อต้านจากราษฎรในพื้นที่ตำบลหนองใต้ มิให้เข้าไปใช้ประโยชน์ในพื้นที่ที่ได้รับอนุญาต เทศบาลเมืองตากได้เข้าไปสำรวจที่เพื่อจะใช้ในการออกแบบระบบการจัดการขยะมูลฝอย ในระหว่างการสำรวจออกแบบได้รับการต่อต้านจากประชาชนในพื้นที่ไม่ให้ใช้พื้นที่เป็นที่กำจัดขยะมูลฝอย ตั้งแต่ครั้งนั้นเทศบาลก็ยังไม่สามารถเข้าไปใช้พื้นที่ได้ 5. จังหวัดได้แจ้งเทศบาลเมืองตาก ให้ดำเนินการใช้ประโยชน์พื้นที่ และปฏิบัติให้เป็นไปตามเงื่อนไขที่ได้รับอนุญาตจากกรมป่าไม้ และหากไม่มีความประสงค์จะใช้พื้นที่ตามวัตถุประสงค์ที่ได้รับอนุมัติให้แจ้งส่งคืน

ที่	จังหวัด	องค์กรปกครองส่วนท้องถิ่น	โครงการ	สถานภาพ	ปัญหา/อุปสรรค	การดำเนินการแก้ไขปัญหา	
						แผนการดำเนินงาน	ผลการดำเนินงาน
							พื้นที่ต่อกรมป่าไม้
4	ชัยนาท	เทศบาลเมืองชัยนาท	ก่อสร้างศูนย์กำจัดขยะมูลฝอยแบบครบวงจร (SL)	- การก่อสร้าง ☑ เสร็จ ☐ ไม่เสร็จ - เปิดดำเนินการ ☐ ได้ ☑ ไม่ได้ - เปิดดำเนินการ (ปี) 2553 - งบประมาณ (ล้านบาท) 32.578 - ปริมาณขยะ (ตัน/วัน) 32.8	การจัดการไม่ถูกหลักวิชาการ มีการร้องเรียนจากประชาชน และปัจจุบันปิดดำเนินการ	1. ปรับปรุงสถานที่กำจัดขยะมูลฝอยหนองมะโมง 2. สนับสนุนภาคเอกชนเข้ามาลงทุนดำเนินการกำจัดขยะมูลฝอยในพื้นที่เพื่อแปรรูปเป็นพลังงาน (Model M) 3. จัดกลุ่ม (Cluster) อปท. ที่มาร่วมกำจัดขยะมูลฝอย จำนวน 28 แห่ง ปริมาณขยะมูลฝอย 147 ตัน/วัน	-
5	สมุทรสาคร	เทศบาลนครอ้อมน้อย	ก่อสร้างศูนย์กำจัดขยะมูลฝอยแบบครบวงจร (SL)	- การก่อสร้าง ☑ เสร็จ ☐ ไม่เสร็จ - เปิดดำเนินการ ☐ ได้ ☑ ไม่ได้ - เปิดดำเนินการ (ปี) 2540-2542 - งบประมาณ (ล้านบาท) - ปริมาณขยะ (ตัน/วัน) 90 ข้อมูลอื่น ๆ ครั้งที่ 1 ปี พ.ศ. 2540 – 2542 งบประมาณก่อสร้าง 40 ล้านบาท ครั้งที่ 2 ปี พ.ศ. 2547 – 2550 งบประมาณก่อสร้าง 84.412 ล้านบาท	เปิดดำเนินการไม่ได้ เนื่องจากการคัดค้านจากประชาชนโดยรอบสถานที่กำจัดขยะมูลฝอย	-	1. การสร้างความเข้าใจกับประชาชน 2. การพิจารณาปรับปรุงเพื่อเป็นศูนย์รวบรวมของเสียอันตรายจากชุมชน 3. พิจารณาปรับปรุงเป็นระบบคัดแยกและฝังกลบ 4. ระบบคัดแยกและกำจัดโดยการเผา
6	สมุทรสาคร	เทศบาลนครสมุทรสาคร	จัดซื้อที่ดินเพื่อก่อสร้างศูนย์กำจัดขยะมูลฝอยแบบครบ	- การก่อสร้าง ☑ เสร็จ ☐ ไม่เสร็จ - เปิดดำเนินการ ☐ ได้ ☑ ไม่ได้ - เปิดดำเนินการ (ปี) 2540-2541 - งบประมาณ (ล้านบาท) 54.5	เปิดดำเนินการไม่ได้ เนื่องจากได้ให้บริษัท วิธนี เอ็น ไอ จำกัด เช่าดำเนินการ แต่ขณะนี้ปิดบ่อขยะมูลฝอย		1. บริษัท วิธนี เอ็น ไอ จำกัด ได้เช่าที่ดินและซื้อที่ดินข้างเคียง เพื่อก่อสร้างโรงงานคัดแยกขยะมูลฝอย

ที่	จังหวัด	องค์กรปกครองส่วนท้องถิ่น	โครงการ	สถานภาพ	ปัญหา/อุปสรรค	การดำเนินการแก้ไขปัญหา	
						แผนการดำเนินงาน	ผลการดำเนินงาน
			วงจร (SL)	– ปริมาณขยะ (ตัน/วัน)..... ข้อมูลอื่น ๆ บ่อขยะมูลฝอย หมู่ 4 ตำบลชัยมงคล เนื้อที่ 20 ไร่	ชั่วคราว เพื่อปรับปรุง		คาดว่าจะแล้วเสร็จในวันที่ 15 มีนาคม 2558 (ตามสัญญา) 2. ขยะมูลฝอยที่เก็บขนในแต่ละวัน เทศบาลนครสมุทรสาคร ส่งไปกำจัดที่ห้างหุ้นส่วนจำกัด สมนึกธุรกิจ (ตำบลนาดี) โดยบริษัท วิธนี เอ็น ไอ จำกัด เป็นผู้ออกค่าใช้จ่ายจนกว่าโรงงานจะแล้วเสร็จ
7	ปทุมธานี	เทศบาลเมืองคูคต	ศูนย์กำจัดขยะมูลฝอยฝั่งตะวันออก (SL)	– การก่อสร้าง ☑ เสร็จ ☐ ไม่เสร็จ – เปิดดำเนินการ ☐ ได้ ☑ ไม่ได้ – เปิดดำเนินการ (ปี)..... – งบประมาณ (ล้านบาท) 343,870,000 – ปริมาณขยะ (ตัน/วัน) ทม.คูคต 100 ตัน/วัน รวมทั้งอำเภอลำลูกกา 372 ตัน/วัน รวมทั้งจังหวัด 1,829 ตัน/วัน – ข้อมูลอื่นๆ ปัจจุบันอาคารและระบบสาธารณูปโภคที่ก่อสร้างไว้ชำรุดเสียหายทั้งหมด	ประชาชนต่อต้านคัดค้านอย่างรุนแรงมาโดยตลอด แม้จะมีความพยายามที่จะเปิดดำเนินการจากส่วนราชการที่เกี่ยวข้องหลายๆ ส่วน ก็ไม่สามารถเปิดดำเนินการได้	1. ไม่มีข้อมูล 2. ส่งเสริมให้เอกชนลงทุน	1. ปี 2552 จังหวัดปทุมธานี ได้ศึกษาความเหมาะสมและความเป็นไปได้ในการนำพื้นที่ศูนย์กำจัดขยะมูลฝอยนี้มาใช้ โดยว่าจ้างมหาวิทยาลัยเกษตรศาสตร์เป็นที่ปรึกษา ซึ่งผลการศึกษาพบว่า ประชาชนบริเวณที่ตั้งของศูนย์กำจัดขยะ 100% ไม่เห็นด้วยหากจะมีการใช้พื้นที่นี้เป็นสถานที่กำจัดขยะ 2. ได้จัดเวทีรับฟังความคิดเห็น

ที่	จังหวัด	องค์กรปกครองส่วนท้องถิ่น	โครงการ	สถานภาพ	ปัญหา/อุปสรรค	การดำเนินการแก้ไขปัญหา	
						แผนการดำเนินงาน	ผลการดำเนินงาน
						จัดการขยะในสถานที่แห่งใหม่ ในรูปแบบของแปรรูปขยะให้เป็นพลังงาน	ของประชาชนเกี่ยวกับการสร้างระบบกำจัดขยะแห่งใหม่ที่ตำบลเชียงรากใหญ่ เมื่อวันที่ 16 พ.ย. 57 และทำ MOU ร่วมกันระหว่างอปท. ส่วนราชการที่เกี่ยวข้อง, ภาคเอกชนเมื่อวันที่ 25 ธ.ค. 57
8	ปทุมธานี	เทศบาลเมืองปทุมธานี	ศูนย์กำจัดขยะมูลฝอยฝั่งตะวันตก (SL)	- การก่อสร้าง ☑ เสร็จ ☐ ไม่เสร็จ - เปิดดำเนินการ ☐ ได้ ☑ ไม่ได้ - เปิดดำเนินการ (ปี) 2538-2540 ... - ปริมาณขยะ (ตัน/วัน) ทม.ปทุมธานี 35 ตัน/วัน รวมทั้งอำเภอเมือง 337 ตัน/วัน รวมทั้งจังหวัด 1829 ตัน/วัน	ประชาชนต่อต้านคัดค้านอย่างรุนแรงมาโดยตลอด	ส่งเสริมให้เอกชนลงทุนจัดการขยะมูลฝอยในรูปแบบของการแปรรูปขยะมูลฝอยให้เป็นพลังงาน	บริษัทเอกชนอยู่ระหว่างการประสานดำเนินงานกับเทศบาลเมืองปทุมธานี ซึ่งเป็นเจ้าของที่ดินแปลงนี้
9	นครนายก	เทศบาลเมืองนครนายก	ก่อสร้างศูนย์กำจัดขยะมูลฝอยแบบครบวงจร (SL)	- การก่อสร้าง ☑ เสร็จ ☐ ไม่เสร็จ - เปิดดำเนินการ ☐ ได้ ☑ ไม่ได้ - เปิดดำเนินการ (ปี) 2548-2549 ... - งบประมาณ (ล้านบาท) 51.69 ..... - ปริมาณขยะ (ตัน/วัน) 28	ปิดดำเนินการ ตั้งแต่เดือนมกราคม 2554 เนื่องจากประชาชนต่อต้าน ร้องเรียนกลิ่นเหม็นรบกวน	เทศบาลแก้ปัญหาโดยเก็บขนขยะมูลฝอยไปกำจัดที่โรงงาน บริษัท ทีพีไอโพลีน จำกัด อ.แก่งคอย จ.สระบุรี	ขนขยะมูลฝอยไปกำจัดที่โรงงาน บริษัท ทีพีไอโพลีน จำกัด อ.แก่งคอย จ.สระบุรี
10	กาญจนบุรี	เทศบาลเมืองกาญจนบุรี	ก่อสร้างศูนย์กำจัดขยะมูลฝอยแบบครบวงจร (SL)	- การก่อสร้าง ☐ เสร็จ ☑ ไม่เสร็จ - เปิดดำเนินการ ☑ ได้ ☐ ไม่ได้ - เปิดดำเนินการ (ปี) 2558 ..... - งบประมาณ (ล้านบาท) 300.000 .. - ปริมาณขยะ (ตัน/วัน) 80 ..... - ข้อมูลอื่นๆ	๑. หยุดดำเนินการ เนื่องจากมีการต่อต้านจากประชาชน ๒. เทศบาลเมืองกาญจนบุรีได้ขอใช้พื้นที่เชิงเขาทอง หมู่ที่ 6 ต.แก่งเสี้ยน อ.	ฝังกลบขยะมูลฝอยที่ตกค้างให้ได้มากที่สุด	1. เทศบาลเมืองกาญจนบุรีได้ดำเนินการฝังกลบขยะมูลฝอยเดิมโดยใช้ดินลูกรัง ในพื้นที่ 53 ไร่ โดยได้ฝังกลบแล้ว จำนวน 3 ชั้น ๆ ละ 5 เมตร (ยังไม่แล้วเสร็จ)

ที่	จังหวัด	องค์กรปกครองส่วนท้องถิ่น	โครงการ	สถานภาพ	ปัญหา/อุปสรรค	การดำเนินการแก้ไขปัญหา	
						แผนการดำเนินงาน	ผลการดำเนินงาน
				ได้รับการสนับสนุนงบประมาณเพื่อก่อสร้างระบบกำจัดขยะมูลฝอย ภายใต้แผนปฏิบัติการเพื่อการจัดการคุณภาพสิ่งแวดล้อมในระดับจังหวัด ปี พ.ศ. 2540 ก่อสร้างแล้วเสร็จปี พ.ศ.2541	เมือง จ.กาญจนบุรี ซึ่งเป็นพื้นที่ของม.พัน 4 รักษาพระองค์ ประมาณเดือนพฤษภาคม – มิถุนายน 2557และ ม.พัน 4 ได้ตอบไม่อนุญาตให้ใช้พื้นที่ประมาณเดือนพฤศจิกายน 2557 แสดงให้เห็นว่าปัญหาและอุปสรรคที่สำคัญคือการจัดหาพื้นที่การบริหารจัดการขยะ ซึ่งอยู่ในพื้นที่ทหารและพื้นที่ธนารักษ์		2. เทศบาลแก้ปัญหาโดยเก็บขนขยะมูลฝอยไปกำจัดที่เชิงเขาทอง หมู่ที่ 6 ต.แก่งเสี้ยน อ.เมือง จ.กาญจนบุรี ซึ่งเป็นที่ดินของส่วนราชการอื่น (อยู่ในเขตพื้นที่ทหาร)
11	สมุทรสงคราม	เทศบาลเมืองสมุทรสงคราม	ก่อสร้างศูนย์กำจัดขยะมูลฝอยแบบครบวงจร (SL)	- การก่อสร้าง ☑ เสร็จ ☐ ไม่เสร็จ - เปิดดำเนินการ ☐ ได้ ☑ ไม่ได้ - เปิดดำเนินการ (ปี) 2540-2544 ... - งบประมาณ (ล้านบาท) 46.857 .... - ปริมาณขยะ (ตัน/วัน) 32 ..... - ข้อมูลอื่น ๆ กระทรวงวิทยาศาสตร์ เทคโนโลยีและสิ่งแวดล้อม (กองทุนสิ่งแวดล้อม และ JBIC) เป็นหน่วยสนับสนุนงบประมาณก่อสร้างระหว่างปี 2541-2543 ก่อสร้างแล้วเสร็จ ปี 2543	เนื่องจากมีการดำเนินการที่ไม่เหมาะสม เช่น ปล่อยให้น้ำชะขยะมูลฝอยไหลไปยังนากุ้งที่อยู่ใกล้เคียง ทำให้เกิดการต่อต้านจากประชาชนที่อยู่บริเวณใกล้เคียง และกลายเป็นประเด็นการเมือง จึงถูกปิดในปี พ.ศ. 2544	ปัจจุบัน อบต.ลาดใหญ่ และชุมชนยินยอมให้ เทศบาลเมืองสมุทรสงคราม ทิ้งได้เฉพาะขยะประเภทวัสดุก่อสร้างและเศษไม้ โดยในแผนการบริหารจัดการขยะมูลฝอยของจังหวัดสมุทรสงคราม พ.ศ. 2558 – 2562 ได้กำหนดให้ เทศบาลเมืองสมุทรสงคราม ศึกษาความเหมาะสม เพื่อเปิดเป็นศูนย์กำจัดขยะมูลฝอยรวมของจังหวัดในรูปแบบที่ชุมชน	ปัจจุบันการกำจัดขยะมูลฝอยของจังหวัดสมุทรสงคราม ดำเนินการโดยองค์กรปกครองส่วนท้องถิ่นจัดจ้างเอกชนนำไปกำจัดในพื้นที่จังหวัดข้างเคียง

ที่	จังหวัด	องค์กรปกครองส่วนท้องถิ่น	โครงการ	สถานภาพ	ปัญหา/อุปสรรค	การดำเนินการแก้ไขปัญหา	
						แผนการดำเนินงาน	ผลการดำเนินงาน
						เห็นชอบ โดยเป็นรูปแบบผสมผสาน คัดแยก / RDF / ฝังกลบ / หมักทำปุ๋ย	
12	อุดรธานี	ทต.บ้านเชียง	ก่อสร้างศูนย์กำจัดขยะมูลฝอยแบบครบวงจร (SL)	- การก่อสร้าง ☑ เสร็จ ☐ ไม่เสร็จ - เปิดดำเนินการ ☐ ได้ ☑ ไม่ได้ - เปิดดำเนินการ (ปี)..... - งบประมาณ (ล้านบาท) 7.037 - ปริมาณขยะ (ตัน/วัน) 12 - ข้อมูลอื่น ๆ ได้รับงบภายใต้แผนปฏิบัติการเพื่อการจัดการคุณภาพสิ่งแวดล้อมในระดับจังหวัด ปี 2541 จากกระทรวงวิทยาศาสตร์ เทคโนโลยี และสิ่งแวดล้อม (งบมิยาซาวา)	พื้นที่ 53 ไร่ ไม่ได้เข้าไปใช้ประโยชน์ ตั้งแต่ ปี 2547 เนื่องจากระบบกำจัดขยะมูลฝอยไม่มีความพร้อมในการดำเนินการ เพราะระบบไม่ได้มาตรฐาน เช่น โครงสร้างพื้นฐาน มีเพียงอาคารจอดรถและบ่อดิน แบบอัดแกนดินเหนียว จำนวน 2 บ่อ ไม่มีระบบรวบรวมและบำบัดน้ำเสีย ไม่มีระบบระบายก๊าซ และไม่มีองค์ประกอบอื่นๆ ที่จำเป็น เช่น อาคารเครื่องชั่งน้ำหนักขยะ เครื่องจักรกลในการฝังกลบขยะ ไม่มีระบบสาธารณูปโภค มีหญ้ารกเต็มพื้นที่โครงการ อีกทั้งถนนด้านหน้าสถานที่กำจัดขยะมูลฝอยเป็นเส้นทางหลักในการเดินทางไปยังแหล่งมรดกโลกบ้านเชียง ทำให้มีนักท่องเที่ยวเดินทางผ่านตลอด	เนื่องจากเป็นมติประชาชนองค์กรปกครองส่วนท้องถิ่นและหน่วยงานราชการที่เกี่ยวข้อง ไม่ต้องการให้มีการใช้สถานที่กำจัดขยะมูลฝอยดังกล่าว เพราะตั้งอยู่ด้านหน้าทางเข้าแหล่งมรดกโลกบ้านเชียง ดังนั้น ทต.บ้านเชียง จึงได้จัดหาสถานที่แห่งใหม่สำหรับกำจัดขยะมูลฝอย	ทต.บ้านเชียง จัดหาสถานที่กำจัดขยะมูลฝอยแห่งใหม่แล้ว จำนวน 21 ไร่ ซึ่งเป็นพื้นที่สาธารณประโยชน์ ขนาด 6.25 ไร่ และซื้อเพิ่มอีก 14 ไร่ อยู่ในเขต อบต.บ้านเชียง

ที่	จังหวัด	องค์กรปกครองส่วนท้องถิ่น	โครงการ	สถานภาพ	ปัญหา/อุปสรรค	การดำเนินการแก้ไขปัญหา	
						แผนการดำเนินงาน	ผลการดำเนินงาน
13	บุรีรัมย์	เทศบาลเมืองนางรอง	ก่อสร้างศูนย์กำจัดขยะมูลฝอยแบบครบวงจร (SL)	- การก่อสร้าง ☐ เสร็จ ☑ ไม่เสร็จ - เปิดดำเนินการ ☐ ได้ ☑ ไม่ได้ - เปิดดำเนินการ (ว/ด/ป) ..... - งบประมาณ 32 ล้านบาทเศษ - ข้อมูลอื่น ๆ ดำเนินการก่อสร้างประมาณ 23 ล้านบาทเศษ และได้คืนงบประมาณบางส่วนในปี 2546 ประมาณ 9 ล้านบาท	ได้รับการต่อต้านจากประชาชนในพื้นที่และผลกระทบจากปัญหาทางการเมืองในพื้นที่	ลงพื้นที่ตรวจสอบข้อเท็จจริง เมื่อวันที่ 7 มกราคม 2558	1. เข้าพบเจ้าหน้าที่เทศบาลเมืองนางรอง (ผอ.กองสาธารณสุขและสิ่งแวดล้อม) ได้ทราบประเด็นปัญหาก็คือประชาชนไม่ยอมให้เข้าพื้นที่ และจากการพูดคุยกันระหว่างผู้บริหาร (นายกเทศมนตรีเมืองนางรองกับนายกเทศมนตรีตำบลทุ่งแสงทอง) ไม่ได้รับการตอบกลับเรื่องนี้แต่อย่างใด และไม่สามารถเข้าพื้นที่ได้เนื่องจากประสบปัญหาการต่อต้านจากประชาชนในพื้นที่เทศบาลตำบลทุ่งแสงทอง ถ้าเข้าพื้นที่ได้ทางเทศบาลเมืองนางรองยินดีที่จะทำทุกอย่าง จึงขอให้ทางจังหวัดเข้ามามีส่วนในการดำเนินการแก้ไขปัญหาที่เกิดขึ้น โดยการประสานพื้นที่ทางผ่านรถขนขยะมูลฝอย คือ อบต.หนองโบสถ์ และพื้นที่ทิ้งขยะมูลฝอย คือ เทศบาลตำบลทุ่งแสงทอง

ที่	จังหวัด	องค์กรปกครองส่วนท้องถิ่น	โครงการ	สถานภาพ	ปัญหา/อุปสรรค	การดำเนินการแก้ไขปัญหา	
						แผนการดำเนินงาน	ผลการดำเนินงาน
							2. เข้าพบนายกองค์การบริหารส่วนตำบลหนองโบสถ์และปลัดองค์การบริหารส่วนตำบลหนองโบสถ์ ผลปรากฏว่า ทั้งปลัดและนายก อบต.หนองโบสถ์ เห็นด้วยที่จะใช้พื้นที่ทิ้งขยะของเทศบาลเมืองนางรองเป็นสถานีขนถ่าย และพร้อมที่จะเป็นผู้ประสานกับแกนนำและประชาชนในพื้นที่เพื่อชี้แจงทำความเข้าใจ 3. เข้าพบนายกเทศมนตรีตำบลทุ่งแสงทอง ประธานสภา รองนายกเทศมนตรี ได้ชี้แจงความเป็นไปของการคัดค้าน/ต่อต้านของแกนนำและประชาชนในพื้นที่ ประกอบไปด้วยมีประเด็นดังนี้ - ที่ผ่านมา ปัญหาที่เกิดขึ้น ไม่น่าที่จะเกิดจากประเด็นทางการเมือง เพราะการคัดค้านในช่วงนั้นเป็นขั้วทางการเมืองทั้งหมดที่พร้อมใจกันคัดค้าน

ที่	จังหวัด	องค์กรปกครองส่วนท้องถิ่น	โครงการ	สถานภาพ	ปัญหา/อุปสรรค	การดำเนินการแก้ไขปัญหา	
						แผนการดำเนินงาน	ผลการดำเนินงาน
							- น่าจะเกิดจากความไม่เข้าใจของประชาชน เนื่องจากไม่มีการรับฟังความคิดเห็นของประชาชนในพื้นที่เทศบาลตำบลทุ่งแสงทอง ซึ่งประชาชนเองก็มีคำถามว่าทำไมต้องนำขยะมูลฝอยในพื้นที่อื่นมาทิ้งที่บ้านของตนเอง ซึ่งในการทำประชาคมเทศบาลเมืองนางรองได้ทำประชาคมเฉพาะในพื้นที่ของตนเองเท่านั้น แต่ไม่มีการประชาคมให้กับประชาชนในพื้นที่ซึ่งเป็นที่ตั้งสถานที่ก่อสร้างศูนย์กำจัดขยะมูลฝอย ในเขตเทศบาลตำบลทุ่งแสงทอง - การก่อสร้างศูนย์กำจัดขยะมูลฝอย อยู่ใกล้แหล่งน้ำและพื้นที่บริเวณรอบ ๆ เป็นพื้นที่เกษตรกรรมของประชาชน เกรงว่าอาจจะมีผลกระทบได้ 4. จากการตรวจสอบพื้นที่

ที่	จังหวัด	องค์กรปกครองส่วนท้องถิ่น	โครงการ	สถานภาพ	ปัญหา/อุปสรรค	การดำเนินการแก้ไขปัญหา	
						แผนการดำเนินงาน	ผลการดำเนินงาน
							ก่อสร้างศูนย์กำจัดขยะมูลฝอยปรากฏว่า เป็นพื้นที่ที่เรียกว่าหนองถนน เส้นทางเข้าศูนย์กำจัดขยะมูลฝอยห่างจากถนนหลวงหมายเลข 24 ถึงศูนย์กำจัดขยะมูลฝอยเป็นระยะทางประมาณ 6 กิโลเมตร ผ่านพื้นที่ของ อบต.หนองโบสถ์ ถึงหลักกิโลเมตรที่ 5 ในเขต ทต.ทุ่งแสงทอง ก่อนจะเลี้ยวซ้ายเข้าถนนคอนกรีตในหมู่บ้าน ซึ่งมีสภาพถนนค่อนข้างแคบ รถวิ่งสวนกันลำบาก บ่อที่จะใช้ฝังกลบขยะมูลฝอยขณะนี้มีน้ำขังและประชาชนได้สูบน้ำไปใช้ประโยชน์ภายในพื้นที่มีการบุกรุกปลูกมันสำปะหลัง บริเวณที่ก่อสร้างระบบบำบัดน้ำเสียมีการทรุดตัวของคอนกรีตชำรุด แตกร้าว การลักลอบนำเศษชิ้นส่วนเช่น ท่อพีวีซี แผ่นพลาสติกดำฉีกขาดหมดแล้ว มีการขนหินกรวด

ที่	จังหวัด	องค์กรปกครองส่วนท้องถิ่น	โครงการ	สถานภาพ	ปัญหา/อุปสรรค	การดำเนินการแก้ไขปัญหา	
						แผนการดำเนินงาน	ผลการดำเนินงาน
							ที่ใช้ตักตะกอน ออกไป สภาพบ่อบำบัดน้ำเสียมีน้ำขังทุกบ่อ บริเวณโดยรอบไม่มีรั้ว
14	อุบลราชธานี	เทศบาลนครอุบลราชธานี	ก่อสร้างศูนย์กำจัดขยะมูลฝอยแบบครบวงจร (SL)	- การก่อสร้าง ☑ เสร็จ ☐ ไม่เสร็จ - เปิดดำเนินการ ☐ ได้ ☑ ไม่ได้ - เปิดดำเนินการ (ปี) 2539-2542 .. - งบประมาณ (ล้านบาท) 72.290 .... - ปริมาณขยะ (ตัน/วัน) 109 .... - ข้อมูลอื่น ๆ ปัจจุบัน ศูนย์กำจัดขยะมูลฝอยของเทศบาลนครอุบลราชธานี ไม่สามารถเปิดใช้งานได้ จึงปล่อยพื้นที่ให้ทิ้งร้าง โดยนำเอาเครื่องมือและเครื่องจักรที่ได้รับการสนับสนุนมาพร้อมกับโครงการ ไปช่วยดำเนินการที่ศูนย์กำจัดขยะมูลฝอย ของ เทศบาลเมืองวารินชำราบ และนำขยะมูลฝอยของเทศบาลนครอุบลราชธานีไปกำจัดที่ ศูนย์กำจัดขยะมูลฝอย ของ เทศบาลเมืองวารินชำราบ	ได้รับการต่อต้านจากประชาชนในพื้นที่และผลกระทบจากปัญหาทางการเมืองในพื้นที่	ศูนย์กำจัดขยะมูลฝอยแบบครบวงจรของเทศบาลนครอุบลราชธานี ที่ป่าสงวนแห่งชาติป่าดอนเม่า ตำบลแจระแม อำเภอเมือง จังหวัดอุบลราชธานี ซึ่งเทศบาลนครอุบลราชธานีได้รับงบประมาณก่อสร้างระหว่างปี 2539-2542 การก่อสร้างแล้วเสร็จ แต่ไม่สามารถเปิดดำเนินการได้ เนื่องจากได้รับการต่อต้านจากประชาชนในพื้นที่ ตำบลแจระแม อำเภอเมือง จังหวัดอุบลราชธานี จังหวัดอุบลราชธานี ได้มีหนังสือด่วนที่สุด ที่ อบ 0013.2/ว 37 ลงวันที่ 7 มกราคม 2558 แจ้งให้เทศบาลนครอุบลราชธานี จัดทำแผนและผลการดำเนินงานการแก้ไขปัญหาเรื่องสถานที่กำจัดขยะมูลฝอยที่	-

ที่	จังหวัด	องค์กรปกครองส่วนท้องถิ่น	โครงการ	สถานภาพ	ปัญหา/อุปสรรค	การดำเนินการแก้ไขปัญหา	
						แผนการดำเนินงาน	ผลการดำเนินงาน
						ประสบปัญหาส่งให้สำนักงานทรัพยากรธรรมชาติและสิ่งแวดล้อมแล้ว แต่ยังไม่ทราบผลดำเนินการ	
15	อุบลราชธานี	เทศบาลเมืองเดชอุดม	ก่อสร้างศูนย์กำจัดขยะมูลฝอยแบบครบวงจร (SL)	- การก่อสร้าง ☑ เสร็จ ☐ ไม่เสร็จ - เปิดดำเนินการ ☐ ได้ ☑ ไม่ได้ - เปิดดำเนินการ (ปี) 2552-2553 - งบประมาณ (ล้านบาท) 78.80 - ปริมาณขยะ (ตัน/วัน).....	ได้รับการต่อต้านจากประชาชนในพื้นที่ และผลกระทบจากปัญหาทางการเมือง	รอง.ผวจ.อุบลราชธานี ได้ลงพื้นที่เพื่อสำรวจปัญหาและไกล่เกลี่ยเรื่องเปิดศูนย์กำจัดขยะมูลฝอย โดยให้ อบต.กลาง ซึ่งเป็นพื้นที่ตั้งของศูนย์กำจัดขยะมูลฝอย ทำความเข้าใจกับประชาชนในหมู่บ้าน เพื่อจะให้สามารถเปิดศูนย์กำจัดขยะมูลฝอย ได้ในช่วงต้นปี 2558	จังหวัดอุบลราชธานี ได้มีคำสั่งที่ 4065/2557 ลงวันที่ 20 ตุลาคม พ.ศ. 2557 เรื่อง แต่งตั้งคณะกรรมการตรวจสอบกรณีพิพาทเกี่ยวกับการนำขยะไปกำจัดขยะของเทศบาลเมืองเดชอุดม เพื่อตรวจสอบปัญหา อุปสรรค พร้อมเสนอความเห็นกรณีพิพาทดังกล่าว ซึ่งคณะกรรมการตรวจสอบกรณีพิพาทเกี่ยวกับการนำขยะไปกำจัด ณ สถานที่กำจัดขยะของเทศบาลเมืองเดชอุดม โดยรองผู้ว่าราชการจังหวัดอุบลราชธานี (นายคันฉัตร ตันเสถียร) ประธานกรรมการและเจ้าหน้าที่หน่วยงานที่เกี่ยวข้องได้ดำเนินการตรวจสอบข้อเท็จจริงและประชุมหารือแนวทางแก้ไขปัญหา จำนวน 3

ที่	จังหวัด	องค์กรปกครองส่วนท้องถิ่น	โครงการ	สถานภาพ	ปัญหา/อุปสรรค	การดำเนินการแก้ไขปัญหา	
						แผนการดำเนินงาน	ผลการดำเนินงาน
							ครั้ง ดังนี้ 1. การประชุมครั้งที่ 1 วันที่ 30 ตุลาคม 2557 ที่ห้องประชุมเทศบาลเมืองเดชอุดม คณะกรรมการตรวจสอบกรณีพิพาทเกี่ยวกับการนำขยะไปกำจัด ณ สถานที่กำจัดขยะของเทศบาลเมืองเดชอุดม ร่วมประชุมกับเจ้าหน้าที่เทศบาลเมืองเดชอุดม เทศบาลตำบลกลาง และตัวแทนประชาชนตำบลกลาง อำเภอเดชอุดม เพื่อหาแนวทางการแก้ไขปัญหาบ่อกำจัดขยะเมืองเดชอุดมที่ยังไม่สามารถเปิดใช้งานได้ ซึ่งตัวแทนจากประชาชนตำบลกลางเสนอขอให้มีคนกลางจากจังหวัดเป็นผู้ไกล่เกลี่ยข้อพิพาทดังกล่าว 2. การประชุมครั้งที่ 2 คณะกรรมการฯจากจังหวัดอุบลราชธานี ประกอบด้วย รองผู้ว่าราชการจังหวัดอุบลราชธานี (นายคันฉัตร

ที่	จังหวัด	องค์กรปกครองส่วนท้องถิ่น	โครงการ	สถานภาพ	ปัญหา/อุปสรรค	การดำเนินการแก้ไขปัญหา	
						แผนการดำเนินงาน	ผลการดำเนินงาน
							ตันเสถียร) และเจ้าหน้าที่หน่วยงานที่เกี่ยวข้องได้แก่ สนง.ส่งเสริมการปกครองส่วนท้องถิ่นจังหวัดอุบลราชธานี สนง.สสจ.อุบลราชธานี สนง.โยธาธิการและผังเมืองจังหวัดอุบลราชธานี สนง.สทจ.อุบลราชธานี ทม.เดชอุดม ทต.กลาง สสภ.12 อุบลราชธานี และประชาชนตำบลกลาง ได้ไปประชุมชี้แจงแนวทางการดำเนินงานระบบกำจัดขยะมูลฝอยของ ทม.เดชอุดม ที่โรงรียนบ้านกลาง เมื่อวันที่ 14 มกราคม 2558 จากการประชุมได้มีการมอบหมายงานให้เทศบาลเมืองเดชอุดมเตรียมความพร้อมระบบกำจัดขยะมูลฝอยให้สามารถกำจัดขยะมูลฝอยได้โดยไม่ส่งผลกระทบชุมชนบ้านกลาง และให้อำเภอเดชอุดมเป็นหน่วยงานหลักดำเนินการ

ที่	จังหวัด	องค์กรปกครองส่วนท้องถิ่น	โครงการ	สถานภาพ	ปัญหา/อุปสรรค	การดำเนินการแก้ไขปัญหา	
						แผนการดำเนินงาน	ผลการดำเนินงาน
							เชิญตัวแทนประชาชนตำบลกลางตรวจดูระบบกำจัดขยะเทศบาลเมืองเดชอุดม ภายหลังจากที่เทศบาลเมืองเดชอุดมได้เตรียมความพร้อมระบบกำจัดขยะมูลฝอยแล้ว 3. การประชุมครั้งที่ 3 คณะกรรมการฯ ระดับจังหวัดอุบลราชธานี ได้แก่ สนง.ส่งเสริมการปกครองส่วนท้องถิ่นจังหวัดอุบลราชธานี สนง.สสจ.อุบลราชธานี สนง.โยธาธิการและผังเมืองจังหวัดอุบลราชธานี สนง.สทจ.อุบลราชธานี สสภ.12 อุบลราชธานี ได้ประชุมหารือการแก้ไขปัญหากรณีพิพาทสถานที่กำจัดขยะของเทศบาลเมืองเดชอุดม เมื่อวันที่ 19 มกราคม 2558 ณ ห้องรองผู้ว่าราชการจังหวัดอุบลราชธานี (นายคันฉัตร ตันเสถียร) ซึ่งประธาน

ที่	จังหวัด	องค์กรปกครองส่วนท้องถิ่น	โครงการ	สถานภาพ	ปัญหา/อุปสรรค	การดำเนินการแก้ไขปัญหา	
						แผนการดำเนินงาน	ผลการดำเนินงาน
							คณะกรรมการได้มอบหมายให้ สนง.ส่งเสริมการปกครองส่วนท้องถิ่นจังหวัดอุบลราชธานีประสานหน่วยงานและทำหนังสือมอบหมายงานให้หน่วยงานที่เกี่ยวข้องเพื่อดำเนินการแก้ไขข้อพิพาท ได้แก่ การจัดทีมงานมวลชนสัมพันธ์ทำความเข้าใจกับประชาชนตำบลกลางให้มีความรู้ความเข้าใจการจัดการขยะมูลฝอยแก่ชุมชนบ้านกลางเพื่อให้ระบบกำจัดขยะสามารถเปิดใช้งานได้ภายในเดือนเมษายน 2558
16	ชลบุรี	องค์การบริหารส่วนจังหวัดชลบุรี	ก่อสร้างศูนย์กำจัดขยะมูลฝอยแบบครบวงจร (SL)	- การก่อสร้าง ☑ เสร็จ ☐ ไม่เสร็จ - เปิดดำเนินการ ☐ ได้ ☑ ไม่ได้ - เปิดดำเนินการ (ปี) 2548 - งบประมาณ (ล้านบาท) 808.5364 - ปริมาณขยะ (ตัน/วัน) 400	ผลการศึกษาความเหมาะสมการพัฒนาเทคโนโลยีกำจัดขยะมูลฝอยของศูนย์ฯ อบจ.ชลบุรี ประจำปี พ.ศ. 2553 ที่ว่าจ้างมหาวิทยาลัยพระจอมเกล้าพระนครเหนือได้ระบุว่า “มูลฝอยที่ลำเลียงสู่ศูนย์ฯ มีองค์ประกอบไม่เป็นไปตามการศึกษาความเหมาะสมและ	1. ผลการศึกษามหาวิทยาลัยพระจอมเกล้าพระนครเหนือ ได้คัดเลือกเทคโนโลยีสำหรับศูนย์ฯ ขนาด 800 ตัน/วัน พบว่าเทคโนโลยีเตาเผาแบบตะกรับเคลื่อนที่เป็นเทคโนโลยีที่เหมาะสมที่สุด 2. แนวทางจากผลการศึกษา	1. จังหวัดชลบุรีแต่งตั้งคณะกรรมการสนับสนุนการดำเนินงานโครงการศูนย์กำจัดขยะมูลฝอยรวมจังหวัดชลบุรี 2. จังหวัดชลบุรีแต่งตั้งคณะอนุกรรมการสนับสนุนการดำเนินงานโครงการศูนย์กำจัดขยะมูล

ที่	จังหวัด	องค์กรปกครองส่วนท้องถิ่น	โครงการ	สถานภาพ	ปัญหา/อุปสรรค	การดำเนินการแก้ไขปัญหา	
						แผนการดำเนินงาน	ผลการดำเนินงาน
					ค่าที่ออกแบบไว้”	คือ ศูนย์ฯ ของ อบจ.ชลบุรี เป็นสถานีขนย้าย ส่งไปกำจัดด้วยเทคโนโลยีเตาเผาในพื้นที่ใหม่หรือพื้นที่นิคมฯ	ฝอยรวมจังหวัดชลบุรี
17	ฉะเชิงเทรา	เทศบาลเมืองฉะเชิงเทรา	ก่อสร้างศูนย์กำจัดขยะมูลฝอยแบบครบวงจร (SL)	- การก่อสร้าง ☑ เสร็จ ☐ ไม่เสร็จ - เปิดดำเนินการ ☐ ได้ ☑ ไม่ได้ - เปิดดำเนินการ (ปี) 2541-2543 - งบประมาณ (ล้านบาท) 55.064	ได้รับการต่อต้านจากประชาชนในพื้นที่	-	-
18	นครศรีธรรมราช	เทศบาลเมืองทุ่งสง	ก่อสร้างระบบรวบรวมและกำจัดขยะมูลฝอยครบวงจร (SL)	- การก่อสร้าง ☑ เสร็จ ☐ ไม่เสร็จ - เปิดดำเนินการ ☐ ได้ ☑ ไม่ได้ - เปิดดำเนินการ (ปี) 2550 - งบประมาณ (ล้านบาท) 138.559 - ปริมาณขยะ (ตัน/วัน) 34 - ข้อมูลอื่น ๆ เทศบาลเมืองทุ่งสง ได้ร่วมมือกับบริษัทปูนซิเมนต์ไทย (ทุ่งสง) จำกัด ก่อสร้างศูนย์กำจัดขยะแบบครบวงจร จากขยะมูลฝอยชุมชน อำเภอทุ่งสง สามารถกำจัดขยะมูลฝอยได้วันละประมาณ 6 ตัน	ได้รับการต่อต้านจากประชาชนในพื้นที่ และผลกระทบจากปัญหาทางการเมืองในพื้นที่ และก่อนการดำเนินการไม่ได้ทำประชาพิจารณ์หรือทำความเข้าใจกับประชาชนในพื้นที่	แต่งตั้งคณะทำงาน การบริหารจัดการขยะมูลฝอยอำเภอทุ่งสง โดยนายอำเภอทุ่งสงเป็นประธานคณะทำงาน เพื่อจะได้ร่วมกันแก้ไขปัญหาการเปิดใช้ศูนย์จัดการขยะมูลฝอยของเทศบาลเมืองทุ่งสง	1. จังหวัดนครศรีธรรมราช โดยผู้ว่าราชการจังหวัดนครศรีธรรมราช ได้แต่งตั้งคณะกรรมการบริหารจัดการขยะมูลฝอยจังหวัดนครศรีธรรมราช ตามคำสั่งที่ 1834/2557 ลงวันที่ 29 เมษายน พ.ศ. 2557 และได้ปรับปรุงคำสั่งดังกล่าวให้เป็นไปตาม Roadmap การจัดการขยะมูลฝอย ของรัฐบาลจึงได้มีการปรับปรุงโครงสร้างของคำสั่ง ตามคำสั่งที่ 4388/2557 ลงวันที่ 26 พฤศจิกายน พ.ศ.

ที่	จังหวัด	องค์กรปกครองส่วนท้องถิ่น	โครงการ	สถานภาพ	ปัญหา/อุปสรรค	การดำเนินการแก้ไขปัญหา	
						แผนการดำเนินงาน	ผลการดำเนินงาน
							2557 2. จังหวัดนครศรีธรรมราชได้มีการประชุมคณะกรรมการมาแล้วจำนวน 3 ครั้ง จังหวัดนครศรีธรรมราช ได้บรรจุวาระการประชุมเรื่องศูนย์กำจัดขยะมูลฝอยของเทศบาลเมืองทุ่งสง ในการประชุมคณะกรรมการบริหารจัดการขยะมูลฝอย ครั้งที่ 2/2557 เมื่อวันที่ 29 ตุลาคม 2557 ผู้ว่าราชการจังหวัดนครศรีธรรมราช (นายพีระศักดิ์ หินเมืองเก่า) ได้มีมติที่ประชุมมอบหมายให้เทศบาลเมืองทุ่งสงดำเนินการแก้ไขปัญหาและรายงานผลให้คณะกรรมการทราบ 3. จังหวัดนครศรีธรรมราชได้บรรจุวาระการประชุมเรื่องการติดตามผลการดำเนินงานของศูนย์กำจัดขยะมูลฝอยของเทศบาล

ที่	จังหวัด	องค์กรปกครองส่วนท้องถิ่น	โครงการ	สถานภาพ	ปัญหา/อุปสรรค	การดำเนินการแก้ไขปัญหา	
						แผนการดำเนินงาน	ผลการดำเนินงาน
							เมืองทุ่งสงในการคณะกรรมการกรรมการบริหารจัดการขยะมูลฝอย ครั้งที่ 3/2557 เมื่อวันที่ 3 ธันวาคม 2557 โดยเทศบาลเมืองทุ่งสง ได้รายงานว่า เมื่อวันที่ 11 พฤศจิกายน 2557 อธิบดีกรมควบคุมมลพิษ ได้ลงพื้นที่ไปดูศูนย์กำจัดขยะมูลฝอยของทุ่งสง พร้อมด้วยคณะของนักข่าว นายอำเภอทุ่งสงได้มีการเชิญผู้นำท้องถิ่นในพื้นที่เพื่อประชุมหารือประเด็นศูนย์กำจัดขยะมูลฝอย ซึ่งที่ประชุมผู้ที่เกี่ยวข้องจากองค์การบริหารส่วนตำบลนาไม้ไผ่ และองค์การบริหารส่วนตำบลควนกรดไม่ยินยอมให้มีการเปิดใช้ศูนย์กำจัดขยะมูลฝอย ซึ่งทางอำเภอทุ่งสงแจ้งให้องค์กรปกครองส่วน

ที่	จังหวัด	องค์กรปกครองส่วนท้องถิ่น	โครงการ	สถานภาพ	ปัญหา/อุปสรรค	การดำเนินการแก้ไขปัญหา	
						แผนการดำเนินงาน	ผลการดำเนินงาน
							ท้องถิ่นทั้ง 2 แห่งทำหนังสือแจ้งเป็นลายลักษณ์อักษร คณะกรรมการบริหารจัดการขยะมูลฝอยก็ได้มีมติให้แต่งตั้งคณะทำงานของพื้นที่อำเภอทุ่งสง โดยให้นายอำเภอทุ่งสงเป็นประธาน ในการที่จะร่วมกันแก้ไขปัญหาในพื้นที่ต่อไป ซึ่งขณะนี้อยู่ระหว่างการดำเนินการเสนอคำสั่งเพื่อแต่งตั้งคณะทำงานชุดดังกล่าว และเทศบาลเมืองทุ่งสงได้มีหนังสือรายงานผลการดำเนินงานในพื้นที่ให้จังหวัดทราบเป็นการเบื้องต้นแล้ว

หมายเหตุ :

1. ข้อมูลทั้งหมดได้จากสำนักงานทรัพยากรธรรมชาติและสิ่งแวดล้อมจังหวัด (ทสจ.) ณ วันที่ 13 มีนาคม 2558
2. * เป็นข้อมูลจากกรมควบคุมมลพิษ 1 จังหวัด คือ ฉะเชิงเทรา

ภาคผนวก ฉ

คะแนนการจัดลำดับจังหวัดที่มีวิกฤตปัญหาด้านขยะตกค้างสะสม

ภาคผนวก ฉ แสดงการจัดลำดับจังหวัดที่มีวิกฤตด้านขยะสะสม

ลำดับที่	จังหวัด	สสภ.	ปริมาณขยะสะสม (ตัน)
1	สมุทรปราการ	6	2,001,960.00
2	นครศรีธรรมราช	14	1,047,357.60
3	กาญจนบุรี	8	934,598.00
4	พระนครศรีอยุธยา	6	780,031.20
5	ขอนแก่น	10	767,967.24
6	นครราชสีมา	11	760,825.00
7	เพชรบุรี	8	682,937.50
8	ฉะเชิงเทรา	13	655,033.00
9	ชลบุรี (รวม เมืองพัทยา)	13	**591,386.00**
10	ปราจีนบุรี	7	552,678.52
11	ราชบุรี	8	464,064.00
12	ประจวบคีรีขันธ์	8	440,792.00
13	ลพบุรี	7	356,608.00
14	นครปฐม	5	353,105.00
15	สุราษฎร์ธานี	14	319,493.55
16	กระบี่	15	245,819.54
17	ชัยนาท	5	226,764.69
18	ร้อยเอ็ด	12	217,656.00
19	ตรัง	15	212,719.20
20	เพชรบูรณ์	7	206,863.00
21	สระบุรี	7	191,156.18
22	พังงา	15	179,362.88
23	ปทุมธานี	6	167,008.50
24	สุพรรณบุรี	5	144,922.50
25	นครนายก	7	134,833.62
26	ตาก	4	126,195.75
27	ศรีสะเกษ	11	117,784.20
28	ชุมพร	14	116,491.05
29	อุบลราชธานี	12	106,065.60
30	สงขลา	16	100,945.20
31	อ่างทอง	6	98,550.90
32	สุโขทัย	2	93,606.00
33	มหาสารคาม	10	92,843.00

ลำดับที่	จังหวัด	สสภ.	ปริมาณขยะสะสม (ตัน)
34	สระแก้ว	13	92,320.00
35	จันทบุรี	13	80,475.00
36	ลำปาง	2	70,206.00
37	ยโสธร	12	65,385.65
38	ชัยภูมิ	10	64,966.15
39	บุรีรัมย์	11	58,323.53
40	กาฬสินธุ์	10	56,600.00
41	สมุทรสาคร	5	52,950.00
42	นครพนม	9	51,588.93
43	สุรินทร์	11	50,219.46
44	ยะลา	16	46,645.43
45	อำนาจเจริญ	12	44,827.50
46	ระยอง	13	43,020.00
47	มุกดาหาร	12	38,301.00
48	พะเยา	2	37,605.90
49	พิจิตร	3	36,957.00
50	หนองบัวลำภู	10	36,025.20
51	พัทลุง	16	35,377.26
52	นราธิวาส	16	31,809.15
53	นครสวรรค์	4	27,589.50
54	ระนอง	14	26,003.40
55	สตูล	15	24,894.00
56	สกลนคร	9	24,773.55
57	สิงห์บุรี	6	24,093.00
58	อุตรดิตถ์	3	23,218.00
59	เชียงใหม่	1	22,258.53
60	ตราด	13	19,455.00
61	หนองคาย	9	17,237.10
62	เชียงราย	1	13,994.70
63	อุดรธานี	9	12,829.25
64	บึงกาฬ	9	12,446.22
65	ปัตตานี	16	11,964.00
66	เลย	9	11,909.75
67	กำแพงเพชร	4	10,940.25

ลำดับที่	จังหวัด	สสภ.	ปริมาณขยะสะสม (ตัน)
68	พิษณุโลก	3	10,636.00
69	น่าน	3	9,477.63
70	แพร่	2	5,727.00
71	อุทัยธานี	4	4,293.00
72	สมุทรสงคราม	8	1,800.00
73	แม่ฮ่องสอน	1	1,351.56
74	ลำพูน	1	902.25
75	นนทบุรี	6	-
75	ภูเก็ต	15	-
75	กทม.		-

ภาคผนวก ช

คะแนนการจัดลำดับจังหวัดที่มีวิกฤตปัญหาด้านการจัดการขยะมูลฝอยชุมชน

ภาคผนวก ช แสดงลำดับจังหวัดที่มีวิกฤตการจัดการขยะมูลฝอยชุมชน

ลำดับที่	สสภ.	จังหวัด	คะแนนปัจจัย A	คะแนนปัจจัย B	คะแนนปัจจัย C	คะแนนรวม
1	6	สมุทรปราการ	40.00	0.00	40.00	80.00
2	14	นครศรีธรรมราช	38.24	9.48	20.93	68.64
3	8	กาญจนบุรี	37.26	8.95	18.67	64.88
4	13	ฉะเชิงเทรา	38.41	7.74	13.09	59.24
5	6	พระนครศรีอยุธยา	40.00	2.17	15.59	57.75
6	12	ร้อยเอ็ด	40.00	11.56	4.35	55.91
7	7	ปราจีนบุรี	39.14	5.73	11.04	55.91
8	8	เพชรบุรี	35.86	4.23	13.65	53.74
9	14	สุราษฎร์ธานี	40.00	6.54	6.38	52.92
10	8	ราชบุรี	37.06	6.16	9.27	52.49
11	11	นครราชสีมา	28.02	9.14	15.20	52.36
12	10	ขอนแก่น	33.35	3.48	15.34	52.18
13	7	ลพบุรี	35.64	5.97	7.13	48.73
14	6	สิงห์บุรี	40.00	7.74	0.48	48.22
15	5	ชัยนาท	39.23	4.08	4.53	47.84
16	6	อ่างทอง	40.00	5.41	1.97	47.38
17	11	บุรีรัมย์	32.65	13.27	1.17	47.09
18	14	ระนอง	40.00	5.89	0.52	46.41
19	10	มหาสารคาม	35.09	9.45	1.86	46.39
20	15	ตรัง	36.14	5.75	4.25	46.14
21	9	นครพนม	35.98	8.80	1.03	45.81
22	14	ชุมพร	32.08	9.84	2.33	44.25
23	6	ปทุมธานี	40.00	0.06	3.34	43.39
24	2	พะเยา	36.01	6.55	0.75	43.31
25	4	ตาก	36.93	3.73	2.52	43.18
26	7	เพชรบูรณ์	28.20	9.54	4.13	41.88
27	8	สมุทรสงคราม	38.72	1.77	0.04	40.53
28	13	สระแก้ว	30.80	7.88	1.84	40.53

ลำดับที่	สสภ.	จังหวัด	คะแนนปัจจัย A	คะแนนปัจจัย B	คะแนนปัจจัย C	คะแนนรวม
29	11	สุรินทร์	21.88	17.19	1.00	40.07
30	10	ชัยภูมิ	31.80	6.97	1.30	40.07
31	8	ประจวบคีรีขันธ์	26.83	3.88	8.81	39.51
32	2	แพร่	34.44	4.17	0.11	38.72
33	10	กาฬสินธุ์	30.84	5.91	1.13	37.88
34	3	น่าน	24.49	13.03	0.19	37.71
35	11	ศรีสะเกษ	18.54	15.12	2.35	36.02
36	12	ยโสธร	26.19	6.41	1.31	33.91
37	3	พิจิตร	20.73	11.59	0.74	33.06
38	9	บึงกาฬ	30.14	2.62	0.25	33.01
39	5	สุพรรณบุรี	20.24	9.62	2.90	32.76
40	13	ชลบุรี (รวม เมืองพัทยา)	20.21	0.65	11.82	32.68
41	10	หนองบัวลำภู	26.71	5.19	0.72	32.62
42	16	พัทลุง	24.39	6.42	0.71	31.52
43	3	อุตรดิตถ์	23.57	7.01	0.46	31.05
44	16	ปัตตานี	21.34	7.87	0.64	29.85
45	15	กระบี่	20.66	3.87	4.91	29.44
46	9	เลย	24.45	4.70	0.24	29.39
47	2	ลำปาง	21.46	4.83	1.40	27.69
48	15	พังงา	21.56	1.80	3.58	26.95
49	12	อำนาจเจริญ	18.57	7.18	0.90	26.65
50	12	อุบลราชธานี	14.85	9.01	2.12	25.98
51	9	สกลนคร	14.34	11.13	0.49	25.97
52	15	สตูล	23.59	1.88	0.50	25.97
53	2	สุโขทัย	18.26	5.66	1.87	25.79
54	1	แม่ฮ่องสอน	16.81	8.75	0.03	25.58
55	13	ตราด	20.82	3.69	0.39	24.90
56	4	กำแพงเพชร	14.56	8.24	0.22	23.02
57	13	จันทบุรี	16.88	4.38	1.61	22.87
58	4	อุทัยธานี	10.51	11.97	0.09	22.57

ลำดับที่	สสภ.	จังหวัด	คะแนนปัจจัย A	คะแนนปัจจัย B	คะแนนปัจจัย C	คะแนนรวม
59	3	พิษณุโลก	12.29	10.01	0.21	22.51
60	9	อุดรธานี	18.29	3.80	0.26	22.34
61	1	เชียงราย	12.75	9.25	0.28	22.28
62	16	นราธิวาส	12.41	8.83	0.93	22.17
63	5	นครปฐม	13.12	1.81	7.06	21.98
64	12	มุกดาหาร	13.98	6.98	0.77	21.73
65	4	นครสวรรค์	14.20	6.67	0.55	21.42
66	13	ระยอง	17.00	1.04	0.86	18.90
67	7	สระบุรี	12.89	1.71	3.82	18.42
68	7	นครนายก	5.77	7.06	2.69	15.52
69	16	สงขลา	7.72	4.17	2.02	13.91
70	1	ลำพูน	5.74	7.73	0.02	13.49
71	1	เชียงใหม่	8.31	3.69	0.44	12.44
72	9	หนองคาย	11.12	0.35	0.34	11.81
73	16	ยะลา	2.95	3.80	0.24	6.99
74	5	สมุทรสาคร	2.56	0.46	1.06	4.08
75	6	นนทบุรี	0.00	0.00	0.00	0.00
76	15	ภูเก็ต	0.00	0.00	0.00	0.00
77		กทม.	0.00	0.00	0.00	0.00

คณะผู้จัดทำ

คณะผู้จัดทำ

ที่ปรึกษา

นายวิจารย์ สิมาฉายา	อธิบดีกรมควบคุมมลพิษ
นางสุณี ปิยะพันธุ์พงศ์	รองอธิบดีกรมควบคุมมลพิษ
นายสุวิทย์ ขัตติยวงศ์	รองอธิบดีกรมควบคุมมลพิษ
นางสาวจงจิตร์ นีรนาทเมธีกุล	รองอธิบดีกรมควบคุมมลพิษ
นายอนุพันธ์ อิฐรัตน์	ผู้อำนวยการสำนักจัดการกากของเสียและสารอันตราย
นางสาวนภาวัส บัวสรวง	ผู้อำนวยการส่วนขยะมูลฝอยและสิ่งปฏิกูล

ผู้ดำเนินการจัดทำ

นายสุพจิต สุขกันตะ	นักวิชาการสิ่งแวดล้อมชำนาญการ
นางสาวภัทรภร ศรีชำนิ	นักวิชาการสิ่งแวดล้อมชำนาญการ
นางสาวพรพรรณ เฟื่องอักษร	นักวิชาการสิ่งแวดล้อม
นายฤทธิพร คมขุนทด	นักวิชาการสิ่งแวดล้อม

ผู้สนับสนุนข้อมูล

สำนักงานสิ่งแวดล้อมภาคที่ 1 – 16

สำนักจัดการกากของเสียและสารอันตราย ส่วนขยะมูลฝอยและสิ่งปฏิกูล

ส่วนขยะมูลฝอยและสิ่งปฏิกูล สำนักจัดการกากของเสียและสารอันตราย กรมควบคุมมลพิษ
92 ซอยพหลโยธิน 7 ถนนพหลโยธิน เขตพญาไท กรุงเทพฯ 10400
โทร. 0 2298 2480 – 3 *โทรสาร 0 2298 5398*
E – mail : pcd.msw@gmail.com *Facebook : ส่วนขยะนะครั๊า*



กรมควบคุมมลพิษ
POLLUTION CONTROL DEPARTMENT

ส่วนขยะมูลฝอยและสิ่งปฏิกูล

สำนักจัดการกากของเสียและสารอันตราย กรมควบคุมมลพิษ

กระทรวงทรัพยากรธรรมชาติและสิ่งแวดล้อม

๙๒ ซอยพหลโยธิน ๗ ถนนพหลโยธิน แขวงสามเสนใน เขตพญาไท กรุงเทพฯ ๑๐๔๐๐

โทรศัพท์ : ๐ ๒๒๙๘ ๒๔๘๐-๓ โทรสาร : ๐ ๒๒๙๘ ๕๓๙๘

http://www.pcd.go.th