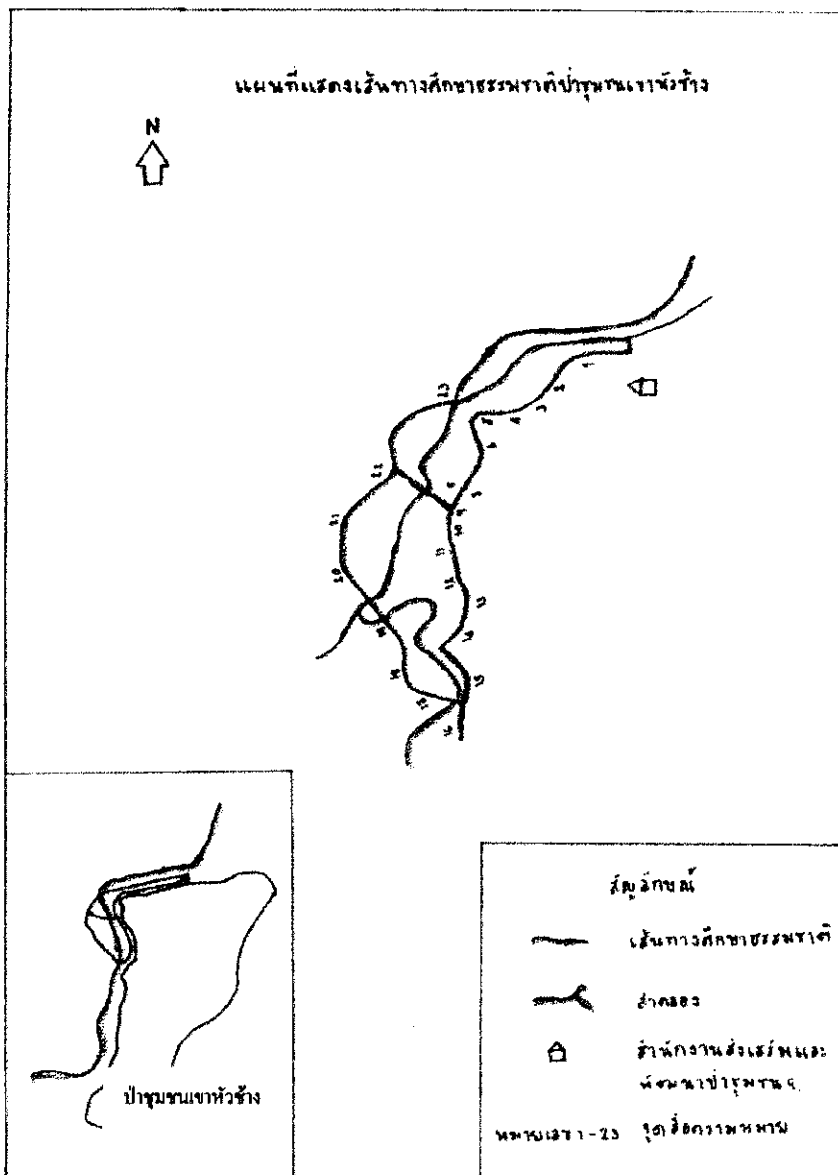


ภาคผนวก ก



ภาคผนวก ข

รายละเอียดกิจกรรมการถ่ายทอดความรู้ในเส้นทางศึกษารรรษชาติ

ป่าชุมชนเขาหัวช้างมีลักษณะเป็นป่าดิบชื้น เนื่องจากมีปริมาณน้ำฝนเฉลี่ย 2,473.6 มิลลิเมตร ต่อปี และมีการกระจายของฝนต่อเนื่องมากกว่า 8 เดือน (พีระชัย สุขเกื้อ , เอกภพ เพิ่มพูล และภมร แผงกุล, 2538 : 10) สังคมพืชของป่าดงดิบชื้นประกอบด้วยพันธุ์ไม้หลายขนาดขึ้นรวมกันนับตั้งแต่ไม้ใหญ่ที่ขนาดจำกัด สูงถึง 50 เมตร เช่น ไม้ในสกุลไม้ยางและไม้อื่น ๆ ที่มีขนาดลดหลั่นลงมาจนใกล้ผิวดิน นอกจากนี้ยังมีหวายและเถาวัลย์ที่เป็นตัวต่อเชื่อมเรือนยอดจากบนสุดลงมาเลื้อยอยู่บนดินด้วย (อุทิศ กุญอินทร์, 2542 : 477)

พืชชนิดต่าง ๆ และการใช้ประโยชน์ในป่าชุมชนเขาหัวช้าง

- ต้นกระวาน** เป็นพืชล้มลุก ผลแก่ใช้เป็นเครื่องเทศ หน่ออ่อน รับประทานเป็นผักสด มีสรรพคุณขับลมในกระเพาะอาหาร นับเป็นพืชที่สร้างรายได้ให้กับชาวบ้านได้เป็นจำนวนมากเพราะหากนำไปขายในตลาดราคากิโลกรัมละประมาณ 500 บาท ส่วนประโยชน์ต่อสัตว์ คือเป็นอาหารของเม่น หรืออีเกะ ในภาษาท้องถิ่น
- ส้มเกลียบ** พืชชนิดหนึ่งเป็นเถาไม้เลื้อย นำมารับประทานได้มีรสชาติเปรี้ยว
- ขมิ้นเถา** พืชสมุนไพรชนิดหนึ่งสรรพคุณแก้ปวดเมื่อย และช่วยให้ระบบเลือดลมในร่างกายดีขึ้น
- ต้นคันทมิ** หรือนมแมวป่า พืชชนิดหนึ่งลำต้นมีลักษณะแปลก คือ โคนต้นมีปุ่มนูนตะปุ่มตะป่ำ และมีดอกบานบริเวณนี้
- ต้นเฒ่าเหล็ก** ฝักของลำต้นแข็งมาก เหมือนเหล็ก สรรพคุณเปลือกของผลแก่ แก้ท้องเสีย นอกจากนี้เปลือกของลำต้นนำมาตากแห้งใช้บำรุงเลือดลมสำหรับผู้หญิงได้อีกด้วย
- ต้นไฟเดือนห้า** ใบมีรสชาติเผ็ดร้อน สรรพคุณขับในกระเพาะอาหาร มีข้อสังเกตเกี่ยวกับพืชชนิดนี้ว่า ยางที่เห็นเป็นสีขาว หากเข้าตาอาจทำให้ตาบอดได้ (ผู้สื่อความหมายเน้นว่าพืช

ทุกชนิดมีประโยชน์และสามารถนำมาใช้ประโยชน์ได้ทุกส่วน แต่ต้องรู้ว่าจะใช้
อย่างไร)

- ต้นคันทับเสื่อ** เป็นพืชสมุนไพรชนิดหนึ่งรักษาอาการบวม ช้ำตามลำตัว โดยใช้ทั้ง 5 (ดอก ผล ลำ
ต้น ใบ ราก) นำมาต้มน้ำอาบ
- ต้นร้อยเด** พืชชนิดหนึ่ง ใบมีลักษณะคล้ายภาษณะที่ใส่ปลาเค ประโยชน์สามารถนำมาใช้
ทำเฟอร์นิเจอร์ได้
- ว่านช้างชก** พืชสมุนไพร มีสรรพคุณเพิ่มสมรรถภาพทางเพศ
- หวายขี้เสี้ยน** ใช้ทำเครื่องจักสาน
- ต้นสามแก้ว** เป็นไม้มีพืชชนิดหนึ่งหากสัมผัสบริเวณใบจะทำให้มีอาการปวดแสบปวดร้อน หาก
สังเกตจะพบว่าบริเวณใบจะมีขนเล็ก ๆ สีทอง เป็นการป้องกันตัวของพืช
- เปล้า** -
- ต้นโตะหัน** คำว่าโตะหันแปลว่าหนึ่งเดียวหรือโทน ประโยชน์ กาบใบหรือดอกที่หลุดออกมา
นำมาทำภาชนะคักน้ำและที่ใส่ของป่า หากเป็นภาชนะคักน้ำภาชนะนี้จะเรียกว่า "
หมา" และภาชนะใส่ของป่า เช่น เห็ด ผลมะเดื่อ จะเรียกว่า "กน"
- ต้นยี่แรด** ประโยชน์ ใบสามารถนำมาใช้ห่อข้าวได้
- ต้นคาหมัด** พืชชนิดหนึ่งใบมีรสชาติหวานมันคล้ายถั่ว นำมาประกอบอาหารได้ทั้งผัด แกง
เลียง และกินเป็นผักสด
- ต้นกิบแรด** พืชสมุนไพรชนิดหนึ่ง ตรงโคนใบ มีลักษณะคล้ายเท้าสัตว์มีกิบ สรรพคุณเป็นยา
ชูกำลังเพิ่มสมรรถภาพทางเพศ
- ต้นพาโหม** เป็นพืชสมุนไพรชนิดหนึ่ง ลักษณะเป็นไม้เถาเลื้อย นำมารับประทานได้ ใบนิยมน
ใส่ในข้าวต้ม แต่หากรับประทานมากจะทำให้ง่วงนอน นอกจากนี้ยังมีสรรพคุณแก้
โรคเลือดลมสำหรับผู้หญิง และแก้ท้องอืดได้อีกด้วย
- กำลังหนุมาน** เป็นพืชสมุนไพร มีสรรพคุณแก้โรคเลือดลม
- ต้นพากรูด** เป็นพืชสมุนไพรชนิดหนึ่ง มีสรรพคุณแก้เวียนหัว และบำรุงสมอง
- ต้นเหยื่อจง** เป็นพืชชนิดหนึ่งที่สัตว์นิยมกินผล โดยสัตว์ที่หากินบนต้นไม้ เช่น นก กระจอก
จะกินผลทิ้งเมื่ผลลงมา หรือทำให้ลูกอื่นร่วงลงมา ก็จะเป็นอาหารของสัตว์ที่หา
กิน
- ต้นเตยหนะ** เป็นไม้เนื้ออ่อนหลายชนิดจะมีหนามสำหรับป้องกัน

คือ เปลือกสามารถนำมาทำ

ต้นหมากพน หรือ เต่าผี เป็นพืชชนิดหนึ่งชะมด หรือมูฮังในภาษาถิ่นชอบกินผล

ต้นลำเพ็ง มีลักษณะเหมือนเฟิร์น นำมารับประทานได้ มักใช้ทำแกงเลียง มีสรรพคุณ นำมาเป็นส่วนผสมรักษาแผลในลำไส้ได้ รากใช้รักษาแผลถูกงูกัด ส่วนยอดอ่อนเป็นยาบำรุงเลือด เถาเป็นยาบำรุงสตรีหลังคลอดบุตร

ว่านนางครวญ หรือ ค้างคาวดำ พืชสมุนไพรชนิดหนึ่งมีสรรพคุณเพิ่มสมรรถภาพทางเพศ

ต้นจันทอน ไม้เนื้ออ่อนชนิดหนึ่งสามารถนำมาใช้ประโยชน์ได้ เช่น ไม้จันทัน เหตุที่เรียกต้นจันทอน เนื่องจากจะมีฤดูที่ต้นจันทอนจะผลัดใบและเหี่ยวเฉาเฉพาะดอก เวลาลมพัดและดอกร่วงลงมามีลักษณะเป็นฝอยเหมือนจันทอน

สังกรณี เป็นพืชชนิดหนึ่ง เป็นยาอายุวัฒนะ และยังมีกรกล่าวถึงพืชชนิดนี้ในวรรณคดี เรื่องรามเกียรติ์ ตอนที่หนุมานถอนหนอกให้พระรามและนำต้นสังกรณีมาเพื่อรักษา

ผักกาดเขา เป็นพืชชนิดหนึ่งสามารถนำไปรับประทานได้

ต้นมันหมู เป็นพืชชนิดหนึ่งสามารถนำไปรับประทานได้

หัวมันยาย เป็นพืชชนิดหนึ่ง รากหรือหัวมีพิษนำมาใช้เป็นยาเบื่อปลาได้ แต่พวกเงาะ หรือชาไกมีวิธีการปรุงสามารถนำมารับประทานได้

ล้านกว้าง พืชชนิดหนึ่งที่เป็นส่วนประกอบหนึ่งของยารักษาโรคมะเร็ง

สะค้าน พืชสมุนไพรชนิดหนึ่ง ใบมีกลิ่นคล้ายใบพลูมีสรรพคุณเป็นยาบำรุงธาตุทั้ง 4 และใช้ขับลมในกระเพาะอาหาร

ชะมวงช้าง พืชชนิดหนึ่งผลคล้ายส้มแขกนำมารับประทานได้ มีสรรพคุณแก้ท้องผูก

ไฟสามกอง พืชชนิดหนึ่ง มีสรรพคุณช่วยลดกรดในกระเพาะอาหารเนื่องจากมีรสฝาดร้อน

ดาเงาะ หรือกระทือ เป็นพืชตระกูลปุด ดอกสามารถนำมารับประทานได้ ใช้ทำแกงส้ม หรือกินกับน้ำพริก มีสรรพคุณแก้ปวดเมื่อย และขับลมในกระเพาะอาหาร นอกจากนี้ยังแก้อัมพาตในระยะแรกได้อีกด้วย

ย่านสะบ้า เป็นพืชเถาวัลย์ชนิดหนึ่ง สามารถนำมาทำยาสระผมได้ โดยนำเถาวัลย์มาแล้วทุบให้ละเอียดจากนั้นจึงนำน้ำมาสระผม

ต้นไหลเผือก เป็นพืชสมุนไพรชนิดหนึ่ง นำมาประกอบกับต้นจันทันเล็ก ต้นตำเสา ต้นกระดุกไก่ แก้กระษัยเส้น

ต้นลำกับ หรือต้นขวัญข้าว เป็นพืชชนิดหนึ่ง มีความสำคัญในการนำมาประกอบพิธีการทำขวัญข้าว โดยพิธีกรรมนี้จะทำเพื่อเป็นสิริมงคลในการเก็บเกี่ยวเพื่อให้ได้ผลผลิตที่ดี การทำพิธีจะทำในตอนเย็น หรือเรียกว่านกกขุมรัง แล้วนำข้าวมา 3 กอ จากนั้นนำต้นขวัญข้าวมาปักลงตรงกลางมัดด้วยด้ายสีแดงและสีขาว สิ่งนี้นำมาประกอบพิธี

คือ ใบชุมเห็ด เพื่อให้ข้าวมีมาก ใบฝรั่ง หรือภาษาถิ่นเรียกว่าชุมพู่ เพื่อให้ข้าวที่ได้ขาวสะอาด ใบชุมแพง เพื่อให้ข้าวขายได้ราคาดี และต้นบังบาย เมื่อประกอบพิธีเสร็จแล้วให้เก็บข้าวจนเสร็จแล้วจึงเก็บขวัณข้าวได้ นอกจากนี้ขณะที่เก็บขวัณข้าวจะไม่มีการพูดคุยกันจนกว่าจะนำข้าวมาวางบนล้อม

- ต้นกระดุกไก่อ** พืชชนิดหนึ่ง สรรพคุณแก้กระษัย
- ต้นปุด** ดอกมีสีแดงขอบเหลืองบานบนพื้นดิน หน่ออ่อนนำมารับประทานได้
- ต้นไทร** รากไทรที่ห้อยเป็นเส้นยาว ๆ และอยู่รวมกันเป็นกลุ่ม ผู้สื่อความหมายชี้ให้เห็นความพยายามหาอาหารของพืช โดยรากไทรพยายามเจริญเติบโตอย่างรวดเร็วเพื่อสัมผัสพื้นดิน
- ต้นบาระสา หรือน้อยโหน่ง** เป็นพืชยืนต้นที่มีผลคล้ายน้อยหน่า แต่เป็นสีน้ำตาล
- ต้นประ** เป็นพืชเศรษฐกิจชนิดหนึ่ง เมล็ดรับประทานได้ มีรสชาติมัน ชะมด (หรือมดในภาษาถิ่น) ชอบกินเป็นอาหาร
- ต้นระกำทะเล** บริเวณนี้มีระกำป่าขึ้นอยู่รวมกันหลายต้น
- ต้นขี้หมอน** มีลักษณะคล้ายจำปาตะ แต่มีเนื้อน้อย นิยมนำเมล็ดมารับประทาน
- ต้นมะกล่ำ** เมล็ดใช้เป็นของเล่น และนำมาใช้ทำลูกตาสัตว์ประคิษฐ์ได้
- ต้นเตยหนู** นำมาใช้ทำเสื่อ
- ต้นเตยดำ** นำมาทำภาชนะสำหรับตากข้าวก่อนนำมาสี
- บอนส้ม** เป็นพืชตระกูลบอน ยอดอ่อนนำมารับประทานได้ โดยนำมาแกงส้มหรือแกงเลียง
- บุก** เป็นพืชชนิดหนึ่ง ต้นอ่อนสามารถนำมารับประทานได้ แต่ต้องมีวิธีการทำให้พิษหมดไปก่อน
- ส้มกุ่ม** เป็นไม้เถาเลื้อย ยอดอ่อนและใบนำมารับประทานได้ รากมีสรรพคุณแก้ซำใน ขับเสมหะ
- บอนเต่า** เป็นพืชล้มลุกชนิดหนึ่ง สามารถนำมารับประทานได้ มีสรรพคุณเป็นยาบำรุงเลือด
- กาหลาไฟ** เป็นพืชตระกูลเดียวกับขิง ข่า มีสรรพคุณขับลมในกระเพาะอาหาร
- ไม้ค้อนตีหมา** เป็นพืชชนิดหนึ่ง ยอดมีรสฝาด ผลอ่อนใช้เป็นผักสด
- สังหยู** ไม้พุ่มชนิดหนึ่ง มีผลคล้ายพริกขี้หนู
- กระไคลิง** -
- กระบก** ไม้ยืนต้นชนิดหนึ่ง ผลคล้ายมะม่วง แต่มีขนาดเล็กกว่า เป็นอาหารของสัตว์หลายชนิด

ประวัติความเป็นมาของจุดต่าง ๆ ในเส้นทางศึกษาธรรมชาติ

- น้ำตาช้าง** เป็นจุดที่มีน้ำไหลมาจากซอกเขา และบริเวณที่น้ำไหลผ่านทำให้มีคราบหินปูนเกาะเป็นจำนวนมาก ทำให้สามารถอธิบายได้ว่าเขาหัวช้างมีลักษณะเป็นเขาหินปูน ในฤดูร้อนบริเวณนี้จะเป็นแหล่งดูนกเพราะนกจะมากินน้ำบริเวณนี้เป็นจำนวนมาก นอกจากนี้ ยังมีประวัติความเป็นมาของบริเวณนี้ ว่าเขาเหลิมเป็นเริ่มที่ช้าง เขาหัวช้างเอายามาใส่ เขาหลักไก่อกถูกสาวให้ เขาตีนป่ามาขวางไว้ เขาหัวช้างเลยกลั่นใจตาย บริเวณที่มีน้ำไหลตรงนี้จึงเปรียบเสมือนน้ำตาของเขาหัวช้างที่เสียใจจากเรื่องราวดังกล่าว
- ห้วยกินดิน** ลำห้วยเล็ก ๆ ที่ไหลตามซอกเขาและไหลไปรวมกับคลองตะโหมด บริเวณนี้มีตำนานเล่าว่า ดินบริเวณนี้เคยเป็นอาหารของชาวบ้าน จึงเรียกว่าห้วยกินดิน
- ห้วยห่าน** ลำห้วยเล็ก ๆ ซึ่งมีคนเคยเห็นนกชนิดหนึ่งมีลักษณะเหมือนห่าน มาอาศัยในบริเวณนี้ ชาวบ้านจึงเรียกว่าห้วยห่าน
- ทางเสือผ่าน** เป็นคิณป่าที่เป็นรอยต่อระหว่างป่าเขาหัวช้างและเทือกเขาบรรทัด ในสมัยก่อนชาวบ้านเคยพบเสือเดินผ่านทางนี้บ่อย ๆ อีกทั้งยังเคยมีผู้ร้ายหลบหนีมาอยู่ในบริเวณนี้ จึงเรียกว่าทางเสือผ่าน

สัตว์ชนิดต่าง ๆ ที่พบในบริเวณเส้นทางศึกษาธรรมชาติ

- ปลวก หรือเกียะในภาษาถิ่น** เป็นปลวกวรรณะทหาร ทำหน้าที่เป็นเทศบาลในป่า หรือผู้ย่อยสลายในระบบนิเวศ ปลวกชนิดนี้มีเขี้ยวไว้สำหรับป้องกัน หากโดนกัดอาจทำให้เลือดออกได้ ผู้สื่อความหมายให้สังเกตฟังเสียงเดินของปลวก ซึ่งหากเดินป่าในเวลาากลางคืนและไม่มีแสงสว่างจำเป็นต้องใช้ประสาทสัมผัสทางหูแทน
- นกชนิดต่าง ๆ** ในบริเวณป่าชุมชนเขาหัวช้าง พบนกชนิดต่าง ๆ มากมาย เช่น นกกินปลี นกแซวสวรรค์ นกเขียวปลี นกโพระดก นกหัวขวาน นกพญาไฟ นกเขียวก้านทอง
- ปลาหลด** ปลาชนิดหนึ่งที่เคยพบในคลองตะโหมด ปลาชนิดนี้มีขนาดเท่านิ้วเท้า แต่ใจเต็มท้อง
- แมลงชนิดต่าง ๆ** เช่น แมงไหมเขายาว จักจั่น เไรไร ซึ่งจักจั่นและเรไรจะมีความแตกต่างกัน โดยให้สังเกตฟังเสียง จักจั่นจะร้องในตอนพลบค่ำ ส่วนที่ได้ยินขณะเดินสำรวจเส้นทางในตอนกลางวัน คือ เไรไร

- บ่าง** หรือกระรอกบินในภาษาถิ่น มีลักษณะคล้ายกระรอก แต่มีพังผืดบริเวณระหว่างขาหน้าและขาหลัง ขณะกระโดดจะกางพังผืดออก ทำให้มีลักษณะเหมือนมีปีก
- พญากระรอก**
- กระรอก**
- ชะมด** หรือ มูตัง ในภาษาถิ่น มักพบร่องรอยการกินอาหารของชะมด เช่น ลูกหมากปน โดยชะมดจะกินเปลือกออกหมด เหลือเปลือกแข็งของเมล็ดทิ้งไว้

ภาคผนวก ก

รายชื่อคณะกรรมการป่าชุมชนเขาหัวช้าง

คณะกรรมการที่ปรึกษา

1. พระครูสุนทรกิจจานุโยค	ประธานสภาลานวัดตะโหมด
2. พระครูสังฆรักษ์วิชาญ ปสนนจิตโต	รองประธานสภาลานวัดตะโหมด
3. นายสม อักษรพันธ์	กำนันตำบลตะโหมด
4. นายการุณ ทองรักษ์	ผู้ใหญ่บ้านหมู่ 3
5. นายสถิตย์ ขุนจันทร์	ผู้ใหญ่บ้านหมู่ 9
6. นายเลื่อง กำแพงส่อง	ผู้ใหญ่บ้านหมู่ 11
7. นายเอนก พลเพชร	ผู้ใหญ่บ้านหมู่ 12
8. นายวรรณ ขุนจันทร์	คนไทยตัวอย่างปี 2529
9. นายสวาท ทองรักษ์	ที่ปรึกษาสภาลานวัด
10. นายวิชัย สุนทรเนติวงศ์	ประธานชมรมไม้ผลอำเภอตะโหมด

คณะกรรมการบริหาร

1. นายจรัญ ราชราวี	ประธานกรรมการป่าชุมชนเขาหัวช้าง
2. นายณรงค์ หนูชู	รองประธานกรรมการป่าชุมชนเขาหัวช้าง
3. นายบุญชม เพ็ญจรัส	รองประธานกรรมการป่าชุมชนเขาหัวช้าง
4. นายพันธ์ ช่วยชุมชนชาติ	กรรมการ
5. นายประภาส คำเม็ง	กรรมการ
6. นายประเทือง ขุนจันทร์	กรรมการ
7. นายสมบูรณ์ จิตสาระอาภรณ์	กรรมการ
8. นายสมทบ เขียวจิ้น	กรรมการ
9. นายแผ้ว ปิ่นสุวรรณ	กรรมการ
10. นายวิลาศ พลเพชร	กรรมการ
11. นายทวี สักหวาน	กรรมการ
12. นายคลอง อาศัย	กรรมการ

13. นายประภา ปราบปรี	กรรมการ	
14. นายสมปอง เขียวจิ้น	กรรมการ	
15. นายเคลื่อน อาศัย	กรรมการ	
16. นายเต็ม ทองมน	กรรมการ	
17. นายปรีชา ทองมน	กรรมการ	
18. นายชำเรือง หนูพันธ์	กรรมการ	
19. นายประนอม จวนสว่าง	กรรมการ	
20. นายสุทิน ช่วยราชการ	กรรมการ	
21. นายชวน โหม่งทุ่น	กรรมการ	
22. นายอั้น มนทอง	กรรมการ	
23. นายเจียง ขุนจันทร์	กรรมการ	
24. นายณรงค์ ไพชำนาญ	กรรมการ	
25. นายเฉลียว เกื้อฤทธิ์	กรรมการ	
26. นายศักดิ์ เพชรสุข	กรรมการ	
27. นายเกรียงศักดิ์ หนูวุ่น	กรรมการ	
28. นายกมล ขุนจันทร์	กรรมการ	
29. นายพรชัย ปิ่นสุวรรณ	กรรมการ	
30. นายวีรศักดิ์ เขินทั่ว	กรรมการ	
31. นายสายัญ จุ่สวัสดิ์	กรรมการ	
32. นางอำนวย ฤทธิ์เดช	กรรมการ	
33. นางสมใจ รุ่งเรือง	กรรมการ	
34. นางสาวพิณ ขุนจันทร์	กรรมการ	
35. นางสาวพรพิศ พลเพชร	กรรมการ	
36. นางสาวยุพา วังรัมย์	กรรมการ	
37. นางสาวอภิญญา นิลคน	กรรมการ	(เสียชีวิต)
38. นางสาวอจิม่า อาศัย	กรรมการ	
39. นางสาวรับพร วุ่นชีว	กรรมการและเลขานุการ	
40. นางอุไร เขียวจิ้น	ผู้ช่วยกรรมการและเลขานุการ	

ภาคผนวก ง

การดำเนินงานของสภาลานวัดตะโหมด

ความเป็นมา

ชาวบ้านตะโหมดเป็นลักษณะชุมชนแบบเครือญาติ มีการไปมาหาสู่ทำกิจกรรมต่าง ๆ ร่วมกันและมีความผูกพันอยู่กับวัดตลอดมา เมื่อมีเรื่องเดือดร้อนหรือมีกิจกรรมอะไรของบุคคลหรือของชุมชนก็จะไปปรึกษาหารือกับพระครูอุทิศกิจจาทร เจ้าอาวาสวัดตะโหมด ซึ่งท่านเป็นบุคคลที่ชาวตะโหมดให้ความเคารพ เชื่อฟังและเป็นศูนย์รวมทางด้านจิตใจ ด้านกำลัง ในการพัฒนาของชาวตะโหมดเรื่อยมา

จนกระทั่งในปลายปี พ.ศ. 2538 บุคคลที่ได้มาร่วมทำกิจกรรมต่าง ๆ อยู่เป็นประจำมีความเห็นตรงกันว่าควรจะได้เชิญบุคคลในพื้นที่ทุกสาขาอาชีพ ซึ่งอยู่ในเขตพุทธบพิธของวัดตะโหมด มาร่วมพบปะกันที่วัด เดือนละ 1 ครั้ง โดยมาพูดคุยปรึกษาหารือถึงแนวทางการพัฒนาหมู่บ้าน ตลอดจนความเป็นอยู่ของประชาชน โดยพบปะกันหลังรับประทานอาหารเช้าแล้ว โดยมีพระครูอุทิศกิจจาทร เป็นประธาน มีสมาชิกแรกเริ่ม 50 คน เรียกกิจกรรมที่มาปรึกษาหารือกันว่า สภาลานวัดตะโหมด

กิจกรรมของสภาลานวัดตะโหมด เมื่อมีความพร้อมยิ่งขึ้น จึงได้ทำเป็นข้อบังคับใช้บังคับใช้ของสภาลานวัด มีรูปแบบโครงสร้างการบริหารที่ชัดเจน และมีทิศทางตั้งแต่เดือนมิถุนายน พ.ศ. 2541 พระครูอุทิศกิจจาทร เจ้าอาวาสวัดตะโหมด นายอำเภอตะโหมด รองผู้กำกับการตำรวจภูธรอำเภอตะโหมด เป็นที่ปรึกษา โดยมีพระครูสุนทรกิจจานุโยค รองเจ้าอาวาสวัดตะโหมดเป็นประธาน ปัจจุบันมีสมาชิก จำนวน 150 คน

วัตถุประสงค์

1. เพื่อช่วยเหลือและสนับสนุนในการพัฒนาชุมชนหมู่บ้านในทุก ๆ ด้านให้ดียิ่งขึ้น
2. เพื่อสนับสนุนการปฏิบัติงานของเจ้าหน้าที่ของรัฐ และองค์กรต่าง ๆ ในพื้นที่
3. เพื่อรักษาและส่งเสริมการศึกษา ศาสนา วัฒนธรรม ขนบธรรมเนียมประเพณีที่ดีงามของท้องถิ่น
4. เพื่อนำภูมิปัญญาท้องถิ่นมาประยุกต์ใช้ในการพัฒนาสภาพความเป็นอยู่ให้มีประสิทธิภาพยิ่งขึ้น

เป้าหมาย

สภาพความเป็นอยู่ในชุมชนหมู่บ้านคิซัน การปฏิบัติงานของหน่วยงานของรัฐองค์การต่างๆ มีความเข้าใจตรงกันและทุกคนสามารถดำรงชีวิตอยู่ในสังคมได้อย่างมีความสุข

วิธีการดำเนินการ

เลือกกรรมการฝ่ายบริหารจากสมาชิกจำนวน 18 คน ทำหน้าที่ประธานและผู้ช่วยเลขานุการอย่างละ 1 คน โดยฝ่ายบริหารอยู่ในตำแหน่งคราวละ 2 ปี มีหน้าที่กำหนดนโยบาย และแนวทางการดำเนินงานให้สอดคล้องในเรื่องต่างๆ ตามงาน 4 ฝ่าย คือ

1. ฝ่ายสังคม
2. ฝ่ายเศรษฐกิจ
3. ฝ่ายศึกษา ศาสนา และวัฒนธรรม
4. ฝ่ายสิ่งแวดล้อม

ให้แต่ละฝ่ายเลือกสมาชิกสภาตำบลเข้า ไปปฏิบัติงานและร่วมกันจัดทำแผนงาน โครงการ ประจำปีในแต่ละปี แต่ละฝ่ายประเมินผลงานและรายงานให้ที่ประชุมทราบ

ผลงานที่ผ่านมา

1. กิจกรรมที่ปฏิบัติเป็นประจำทุกปี จะมีปฏิทินการปฏิบัติงาน ตั้งแต่เดือนกุมภาพันธ์ถึงเดือนธันวาคม
2. ผลงานแต่ละปี

ปี 2538 - 2539

- 1) ติดต่อประสานให้มีโทรศัพท์ใช้ในชุมชน
- 2) ติดต่อประสานงานสร้างป้อมยามตำรวจชุมชน
- 3) นำสมาชิกไปประชุมสร้างความตระหนักที่สถาบันทักษิณคดีศึกษา

ปี 2541

- 1) ควบคุมการปล่อยน้ำเสียจากโรงจักรทำยางแผ่นลงสู่ลำคลอง
- 2) จัดระบบการใช้รถและป้องกันไม่ให้มีรถขิงในชุมชน
- 3) เคลื่อนย้าย และจัดสร้างฌาปนสถานบ้านตะโหมค
- 4) ระดมทุนจัดสร้างศูนย์วัฒนธรรม
- 5) เชิญผู้ใหญ่วิบูลย์ เข้มเฉลิม และคณาจารย์จากมอ. หาดใหญ่มาให้ความรู้แก่สมาชิก

6) ร่วมจัดสัมมนาวิสัยทัศน์ยาวพาราครบวงจร

ปี 2543

- กำลังดำเนินการแก้ปัญหาแนวเขตป่าสงวนซ้อนทับที่ทำกิน (น.ส. 3ก)
ของราษฎร

รายชื่อคณะกรรมการฝ่ายบริหาร

1. พระครูสุนทรกิจจานุโยค		ประธาน
2. นายสม อักษรพันธ์		รองประธาน
3. นายวรรณ ขุนจันทร์		รองประธาน
4. นายสว่าง รวมจินดา		กรรมการ
5. นายจรัล ราชราวี		กรรมการ
6. นายเจียง ขุนจันทร์		กรรมการ
7. นายสวาท ทองรักษ์		กรรมการ
8. นางสาวพรพิศ พลเพชร		กรรมการ
9. นายวิชัย สุนทรเนติวงศ์		กรรมการ
10. นายพิชาร ขุนหล้า		กรรมการ
11. นายถนอม หน่องมา		กรรมการ
12. นายสำราญ เกื้อฤทธิ์		กรรมการ
13. นายศักดิ์ เพชรสุข		กรรมการ
14. นางอำมร ทองรักษ์		กรรมการ
15. นางสาวพิน ขุนจันทร์		กรรมการ
16. นายณรงค์ ไพชำนาญ		กรรมการ
17. นายเด่นชัย รุ่งเรือง		กรรมการ/เลขานุการ
18. พระครูสังฆรักษ์วิชาญ		กรรมการ/ผู้ช่วยเลขานุการ

ภาคผนวก จ

รายละเอียดโครงการส่งเสริมและพัฒนาป่าชุมชนในพื้นที่แนวกันชน รอบเขตรักษาพันธุ์สัตว์ป่าเขาบรรทัด

หลักการ เหตุผล ความเป็นมา

จากการดำเนินงานของกรมป่าไม้ที่ผ่านมาพบว่า การใช้มาตรการการป้องกัน และควบคุมอย่างเข้มงวดนั้น ไม่ประสบความสำเร็จเท่าที่ควร ดังนั้นการที่กรมป่าไม้จะสามารถรักษาป่าและลดความขัดแย้งกับชุมชนได้นั้น จะต้องอาศัยชุมชน เป็นผู้รักษาป่าเสียเอง โดยพยายามให้ชุมชนเข้ามามีส่วนร่วม สร้างความเป็นเจ้าของ และมีการจัดการในพื้นที่อย่างเป็นระบบ โดยมีเจ้าหน้าที่เป็นผู้ให้คำแนะนำ และสนับสนุนการดำเนินงานขององค์กรวัตถุประสงค์

1. เพื่อเป็นแนวทาง การส่งเสริม และพัฒนาความร่วมมือของเจ้าหน้าที่ และชุมชนในการดูแลรักษาทรัพยากรป่าไม้ บริเวณพื้นที่ป่าไม้อุรุกษ์ในรูปป่าชุมชน
2. เพื่อส่งเสริมและพัฒนาการจัดการป่าชุมชนในพื้นที่แนวกันชน
3. เพื่อสนับสนุนการจัดตั้งกลุ่มหรือองค์กรท้องถิ่นให้เข้ามามีส่วนร่วมในการจัดการทรัพยากรป่าไม้ในรูปของป่าชุมชน
4. เพื่อเผยแพร่ความรู้ และสร้างความเข้าใจระหว่างชุมชนและเจ้าหน้าที่ของรัฐ ในการจัดการทรัพยากรป่าไม้ให้มีระบบและต่อเนื่องยั่งยืน

ผลที่คาดว่าจะได้รับ

1. ด้านทรัพยากรธรรมชาติ ปัญหาการทำลายป่าไม้ลดลง ในขณะที่เดียวกันพื้นที่ป่าอนุรักษ์ที่เคยถูกทำลายได้รับการฟื้นฟูสภาพเพิ่มขึ้น เกิดจากการจัดระบบ และการใช้ประโยชน์จากทรัพยากรธรรมชาติอย่างเหมาะสม โดยมีระบบข้อมูล แนวคิด และระบบการแก้ปัญหาที่มีประสิทธิภาพ
2. ด้านสังคม ชุมชนเกิดการเรียนรู้และรวมตัวเพื่อแก้ปัญหาทรัพยากรป่าไม้ ทำให้เกิดการยอมรับแนวทางการทำงานของรัฐ จึงเป็นการลดความขัดแย้งระหว่างรัฐกับชุมชน อีกทั้งทำให้มีพลังปัญหาในการแก้ไขและพัฒนาความเป็นอยู่ของชุมชนในการจัดการทรัพยากร และประโยชน์ตามกฎหมายระเบียบ เงื่อนไขของสังคมอย่างเหมาะสม

3. ด้านเศรษฐกิจ ชุมชนมีทางเลือกในการผลิตมากขึ้น โครงสร้างการผลิตได้รับการปรับปรุงเพื่อคุณภาพชีวิต เศรษฐกิจพื้นฐานของชุมชนได้รับการพัฒนาต่อเนื่อง ทำให้ราษฎรมีความเป็นอยู่ที่ดีขึ้น

ภาคผนวก ฉ

รายชื่อผู้เข้าร่วมประชุมในกิจกรรมการพัฒนาเส้นทางศึกษาธรรมชาติ ป่าชุมชนเขาหัวช้าง ต.ตะโหมค อ.ตะโหมค จ.พัทลุง

กิจกรรมการพัฒนาเส้นทางศึกษาธรรมชาติ ป่าชุมชนเขาหัวช้าง ต.ตะโหมค อ.ตะโหมค จ.พัทลุง ประกอบด้วยการประชุมในประเด็นต่าง ๆ ซึ่งผู้วิจัยได้รวบรวมรายชื่อผู้เข้าร่วมการประชุมดังต่อไปนี้

1. รายชื่อผู้เข้าร่วมประชุมกิจกรรมการอบรมเชิงปฏิบัติการ วันที่ 9 –10 กุมภาพันธ์ 2545
2. รายชื่อผู้เข้าร่วมกิจกรรมการถ่ายทอดความรู้ในเส้นทางศึกษาธรรมชาติ วันที่ 27 กุมภาพันธ์ 2545
3. รายชื่อผู้เข้าร่วมประชุมการเตรียมความพร้อมในการศึกษาดูงาน วันที่ 25 เมษายน 2545
4. รายชื่อผู้เข้าร่วมประชุมการสรุปผลการศึกษาดูงาน วันที่ 2 พฤษภาคม 2545
5. รายชื่อผู้เข้าร่วมประชุมเพื่อวางแผนการจัดกิจกรรมทดลองใช้เส้นทางศึกษาธรรมชาติ ครั้งที่ 1 วันที่ 20 พฤษภาคม 2545
6. รายชื่อผู้เข้าร่วมกิจกรรมเตรียมความพร้อมในการจัดกิจกรรมทดลองใช้เส้นทางศึกษาธรรมชาติ ครั้งที่ 1 วันที่ 27 พฤษภาคม 2545
7. รายชื่อผู้เข้าร่วมประชุมสรุปผลการทดลองใช้เส้นทางศึกษาธรรมชาติ ครั้งที่ 1 วันที่ 30 พฤษภาคม 2545
8. รายชื่อผู้เข้าร่วมประชุมเพื่อวางแผนการจัดกิจกรรมทดลองใช้เส้นทางศึกษาธรรมชาติ ครั้งที่ 2 วันที่ 8 มิถุนายน 2545
9. รายชื่อผู้เข้าร่วมการประชุมสรุปผลการทดลองใช้เส้นทางศึกษาธรรมชาติ ครั้งที่ 2 วันที่ 14 มิถุนายน 2545
10. รายชื่อผู้เข้าร่วมประชุมสรุปผลการดำเนินงานภาคสนาม วันที่ 20 มิถุนายน 2545

รายชื่อผู้เข้ารับการอบรมเชิงปฏิบัติการ
เรื่อง “การจัดการท่องเที่ยวเชิงนิเวศและการจัดทำเส้นทางศึกษาธรรมชาติโดยชุมชน”

วันที่..... เดือน กุมภาพันธ์ พ.ศ. 2545

ณ โรงเรียนประชานำรุง ตำบลตะโหมด อำเภอตะโหมด จังหวัดพัทลุง




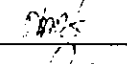


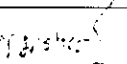

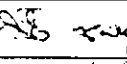
ลำดับ ที่	ชื่อ - สกุล	ตำแหน่ง / หน่วยงาน	ลายเซ็น	หมายเหตุ
1.	นายจรัญ ราชราวี	ผู้อำนวยการ	[ลายเซ็น]	
2.	นายณรงค์ หนูชู	วิทยากร	[ลายเซ็น]	
3.	นายบุญชม เพ็ญจำรัส	วิทยากร	[ลายเซ็น]	
4.	นายพันธ์ ช่างชุมชน	วิทยากร	[ลายเซ็น]	
5.	นายสมบุญ จิตสารอักษร	วิทยากร	[ลายเซ็น]	
6.	นายสมทบ เขียวจีน	วิทยากร	[ลายเซ็น]	
7.	นายอิน มนทอง	วิทยากร	[ลายเซ็น]	
8.	นายกมล ชุนจันทร์	วิทยากร	[ลายเซ็น]	
9.	นายประสิทธิ์ ชุนจันทร์			
10.	นายประดิษฐ์ ชุมด้วน	วิทยากร	[ลายเซ็น]	
11.	นายเจียง ชุนจันทร์	วิทยากร	[ลายเซ็น]	
12.	นายคล่อง อาศัย	วิทยากร	[ลายเซ็น]	
13.	นายเต็ม ทองมน	วิทยากร	[ลายเซ็น]	
14.	นายพรชัย ปิ่นสุวรรณ	วิทยากร	[ลายเซ็น]	
15.	นายกุศล มุกช่วย	วิทยากร	[ลายเซ็น]	
16.	นางสาวพรพิศ พลเพชร			
17.	นายรอมเจด ไพชำนาญ	วิทยากร	[ลายเซ็น]	
18.	นายศักดิ์ เพชรสุข			
19.	นายมุดตาเลียบ เขียดฤทธิ์			
20.	นายอภัย สุวรรณจินดา			
21.	นางหรือหะ แผละหมัน	วิทยากร	[ลายเซ็น]	
22.	นางอาโหรบ คงมาก			
23.	นางหรือเหมาะ ขาวน้อย	วิทยากร	[ลายเซ็น]	
24.	นางอุไร สุดใจ	วิทยากร	[ลายเซ็น]	

รายชื่อผู้เข้ารับการอบรมเชิงปฏิบัติการ

เรื่อง “การจัดการท่องเที่ยวเชิงนิเวศและการจัดทำเส้นทางศึกษาธรรมชาติโดยชุมชน”

วันที่.....๙..... เดือน กุมภาพันธ์ พ.ศ. 2545

ณ โรงเรียนประชาบำรุง ตำบลตะโหมด อำเภอตะโหมด จังหวัดพัทลุง

ลำดับ ที่	ชื่อ - สกุล	ตำแหน่ง / หน่วยงาน	ลายเซ็น	หมายเหตุ
25.	นายมะแอล พลนุ้ย			
26.	นางชลธิชา เพชรสุข			
27.	นายสมบุรณ์ ช่อวราชกร			
28.	นางอุไร แก้วชนะ			
29.	นายจรัส พินิจทรัพย์			
30.	นายสมเกียรติ บัญชาพัฒนาศักดิ์			
31.	นายจิตศักดิ์ พุฒจร			
32.	นายเขาวลิต สิทธิฤทธิ์	โรงเรียนเทศบาลวิเชียร 18.551.12+ชุมชนคช.วิ		
33.	นางสาวธฤชวรรณ นนทพุทธ		ธฤชวรรณ	
34.	นางสาวปาริฉัตร วงศ์พานิช			?
35.	นางสาวธรรมศาสตร์ ไสคดีพันธ์ุ			ไม่มีข้อมูล
36.	นางสาวสนทญา เมืองสุข			
37.	นายวินิจ ชุมบุรีรักษ์			
38.	นางสาวสุภาพร วุกถ้อง			
39.				
40.				
41.				
42.				
43.				
44.				
45.				
46.				
47.				
48.				

รายชื่อผู้เข้าร่วมประชุมการจัดการท่องเที่ยวเชิงนิเวศและการจัดทำเส้นทางศึกษาธรรมชาติ

โดยชุมชน : ป่าชุมชนเขาหัวช้าง

วันที่ 9 เดือน กุมภาพันธ์ พ.ศ. 2545

เรื่อง ขอบเขตบริเวณป่าศึกษา

ณ บ้านเรือนโบราณ

ลำดับ ที่	ชื่อ - สกุล	ตำแหน่ง / หน่วยงาน	ลายเซ็น	หมายเหตุ
1	นางสาว ชุติมา วัฒนศิริ			
2	นางสาว ชุติมา วัฒนศิริ	ป่าชุมชน		
3	นางสาว ชุติมา วัฒนศิริ	นางสาว ชุติมา วัฒนศิริ		2 1/2 ชม / 1)
4	นางสาว ชุติมา วัฒนศิริ	นางสาว ชุติมา วัฒนศิริ		
5	นางสาว ชุติมา วัฒนศิริ			
6	นางสาว ชุติมา วัฒนศิริ			
7	นางสาว ชุติมา วัฒนศิริ			
8	นางสาว ชุติมา วัฒนศิริ			
9	นางสาว ชุติมา วัฒนศิริ			
10	นางสาว ชุติมา วัฒนศิริ			
11	นางสาว ชุติมา วัฒนศิริ			
12	นางสาว ชุติมา วัฒนศิริ			
13				
14				
15				
16				
17				
18				
19				
20				
21				
22				
23				

รายชื่อผู้เข้ารับการอบรมเชิงปฏิบัติการ

เรื่อง “การจัดการท่องเที่ยวเชิงนิเวศและการจัดทำเส้นทางศึกษาธรรมชาติโดยชุมชน”

วันที่...10..... เดือน กุมภาพันธ์ พ.ศ. 2545

ณ โรงเรียนประชาบำรุง ตำบลตะโหมด อำเภอบางบาล จังหวัดพิจิตร

ลำดับ ที่	ชื่อ - สกุล	ตำแหน่ง / หน่วยงาน	ลายเซ็น	หมายเหตุ
1.	นายจรัญ ราชราวี	ผู้ช่วยฯ	[ลายเซ็น]	
2.	นายณรงค์ หนูชู			
3.	นายบุญชม เพ็ญจำรัส	นายก อบจ. พิจิตร	[ลายเซ็น]	
4.	นายพันธ์ ชั่วชุมชน	นายก อบจ. พิจิตร	[ลายเซ็น]	
5.	นายสมบุรณ์ จิตสารอักษรณ์	นายก อบจ. พิจิตร	[ลายเซ็น]	
6.	นายสมทบ เขียวจิ้น	กรมการช่าง	[ลายเซ็น]	
7.	นายอิน มนทอง	กรมการช่าง	[ลายเซ็น]	
8.	นายกมล ขุนจันทร์	กรมการช่าง	[ลายเซ็น]	
9.	นายประสิทธิ์ ขุนจันทร์			
10.	นายประดิษฐ์ ชุมค้วน	กรมการช่าง	[ลายเซ็น]	
11.	นายเจียง ขุนจันทร์	กรมการช่าง	[ลายเซ็น]	
12.	นายคล่อง อาศัย	กรมการช่าง	[ลายเซ็น]	ช่างเทคนิค.
13.	นายเต็ม ทองมน	กรมการช่าง	[ลายเซ็น]	
14.	นายพรชัย ปิ่นสุวรรณ	กรมการช่าง	[ลายเซ็น]	
15.	นายกุศล มุกช่วย	กรมการช่าง	[ลายเซ็น]	
16.	นางสาวพรพิศ พลเพชร			
17.	นายรอเจด ไพชำนาญ			
18.	นายศักดิ์ เพชรสุข			
19.	นายมุตดาเลียบ เอียดฤทธิ์			
20.	นายอภิข สุวรรณจินดา			
21.	นางหรือหะ แทะหมั่น			
22.	นางอาโหรบ คงมาก			
23.	นางหรือเหมาะ ขาวน้อย			
24.	นางอุไร สุดใจ	[ลายเซ็น]	[ลายเซ็น]	ไม่มา

รายชื่อผู้เข้ารับการอบรมเชิงปฏิบัติการ

เรื่อง “การจัดการท่องเที่ยวเชิงนิเวศและการจัดทำเส้นทางศึกษาธรรมชาติโดยชุมชน”

วันที่ 10..... เดือน กุมภาพันธ์ พ.ศ. 2545

ณ โรงเรียนประชาบำรุง ตำบลตะโหมด อำเภอยะโฮมด จังหวัดพัทลุง

ลำดับ ที่	ชื่อ - สกุล	ตำแหน่ง / หน่วยงาน	ลายเซ็น	หมายเหตุ
25.	นายมะแอล พลนุ้ย	ประธานนักเรียน		
26.	นางชลธิชา เพชรสุข			
27.	นายสมบูรณ์ ช่วยราชการ			
28.	นางอุไร แก้วชนะ			
29.	นายจรัส พิณจรรย์ชัย	ศึกษานิเทศก์		
30.	นายสมเกียรติ บัญชาพัฒนาศักดิ์			
31.	นายจิตศักดิ์ พุฒจรรย์			
32.	นายเชาวลิต สิทธิฤทธิ์	โรงเรียนทอสงศิล จังหวัดสงขลา		
33.	นางสาวธฤชวรรณ นนทพุทธ			
34.	นางสาวปาริฉัตร วงศ์พานิช			
35.	นางสาวธรรมศาสตร์ ไสตติพันธ์			
36.	นางสาวสนทญา เมืองสุข	คณะกรรมการ		
37.	นายวินิจ ชุมนุรักษ์	_____		
38.	นางสาวสุภาพร รุกถ้อง	_____		
39.				
40.				
41.				
42.				
43.				
44.				
45.				
46.				
47.				
48.				

รายชื่อผู้เข้าร่วมประชุมการจัดการท่องเที่ยวเชิงนิเวศและการจัดทำเส้นทางศึกษาธรรมชาติ

โดยชุมชน : ป่าชุมชนเขาหัวช้าง

วันที่ 27 เดือน พฤษภาคม พ.ศ. 2545

เรื่อง สัมมนาการเดินทางสำรวจเส้นทางศึกษาธรรมชาติ

ณ โรงเรียนปรานีดิศกุล 19.2016

ลำดับที่	ชื่อ - สกุล	ตำแหน่ง / หน่วยงาน	ลายเซ็น	หมายเหตุ
1.	นางศุภมาส คุ้มพันธ์	ผู้อำนวยการศูนย์พัฒนาโครงการอนุรักษ์พันธุกรรมพืชอันเนื่องมาจากพระราชดำริ สมเด็จพระเทพรัตนราชสุดาฯ สยามบรมราชกุมารี		
2.	นายสมเกียรติ มีชัยมงคล	" "		
3.	นาย งามนิตย์ พันธ์พันธ์	" "		
4.	นาย ธีรวัฒน์ ธีรวัชร	ผู้อำนวยการศูนย์พัฒนาโครงการอนุรักษ์พันธุกรรมพืชอันเนื่องมาจากพระราชดำริ สมเด็จพระเทพรัตนราชสุดาฯ สยามบรมราชกุมารี		
5.	นาย ธีรวัฒน์ ธีรวัชร	กรรมการ		
6.	นาย ธีรวัฒน์ ธีรวัชร	" "		
7.	นาย ธีรวัฒน์ ธีรวัชร	" "		
8.	นาย ธีรวัฒน์ ธีรวัชร	" "		
9.	นาย ธีรวัฒน์ ธีรวัชร	กรรมการ		
10.	นาย ธีรวัฒน์ ธีรวัชร	" "		
11.	นาย ธีรวัฒน์ ธีรวัชร	กรรมการ		

รายชื่อผู้เข้าร่วมประชุมการจัดการท่องเที่ยวเชิงนิเวศและการจัดทำเส้นทางศึกษาธรรมชาติ

โดยชุมชน : ป่าชุมชนเขาหัวช้าง

วันที่ 25 เดือน เมษายน พ.ศ. 2545

เรื่อง... อบรมประเด็นภาคความพร้อมในการพัฒนาชุมชน.....

ณ โรงเรียนประชาบาล 1650 น.....

ลำดับ ที่	ชื่อ - สกุล	ตำแหน่ง / หน่วยงาน	ลายเซ็น	หมายเหตุ
1	นาย วิชาญ วิชาญ		นศ	
2	นาย วิชาญ วิชาญ	หัวหน้าชุมชน	[ลายเซ็น]	
3	นางสาว วิชาญ วิชาญ		[ลายเซ็น]	
4	นาย วิชาญ วิชาญ		[ลายเซ็น]	
5	นาย วิชาญ วิชาญ		[ลายเซ็น]	
6	นาย วิชาญ วิชาญ		[ลายเซ็น]	
7	นาย วิชาญ วิชาญ		[ลายเซ็น]	
8				
9				
10				
11				
12				
13				
14				
15				
16				
17				
18				
19				
20				

รายชื่อผู้เข้าร่วมประชุมการจัดการท่องเที่ยวเชิงนิเวศและการจัดทำเส้นทางศึกษาธรรมชาติ

โดยชุมชน : ป่าชุมชนเขาหัวช้าง

วันที่ ๒๗ เดือน พฤษภาคม พ.ศ. 2545

เรื่อง เฝ้าระวังความเสียหายในการทดลองใช้เส้นทางท่องเที่ยว

ณ วัดเกาะโนนต 19.20 น.

ลำดับ ที่	ชื่อ - สกุล	ตำแหน่ง / หน่วยงาน	ลายเซ็น	หมายเหตุ
1.	นางสาว... กอวรรณ			
2.	นางสาวเต็มใจ... นิตยาพรหมเสถียร	ค.ณ.ท.ม.ป่าชุมชน	[ลายเซ็น]	
3.	พระครู... กนกวิบูลย์	วัดเกาะโนนต	[ลายเซ็น]	
4.	นางสาว... กนกวิบูลย์	โรงเรียน...	[ลายเซ็น]	
5.	นางสาว... กนกวิบูลย์	โรงเรียน...	[ลายเซ็น]	
6.	นางสาว... กนกวิบูลย์		[ลายเซ็น]	
7.	นางสาว... กนกวิบูลย์	โรงเรียน...	[ลายเซ็น]	
8.	นางสาว... กนกวิบูลย์	โรงเรียน...	[ลายเซ็น]	
9.	นางสาว... กนกวิบูลย์			
10.	นางสาว... กนกวิบูลย์	โรงเรียน...	[ลายเซ็น]	
11.	นางสาว... กนกวิบูลย์	โรงเรียน...	[ลายเซ็น]	
12.	นางสาว... กนกวิบูลย์		[ลายเซ็น]	
13.	นางสาว... กนกวิบูลย์		[ลายเซ็น]	
14.	นางสาว... กนกวิบูลย์		[ลายเซ็น]	
15.	นางสาว... กนกวิบูลย์	โรงเรียน...	[ลายเซ็น]	

รายชื่อผู้เข้าร่วมประชุมการจัดการท่องเที่ยวเชิงนิเวศและการจัดทำเส้นทางศึกษาธรรมชาติ

โดยชุมชน : ป่าชุมชนเขาหัวช้าง

วันที่...๒๐... เดือน...พฤษภาคม..... พ.ศ. 2545

เรื่อง...โครงการพัฒนาการท่องเที่ยว.....

ณ...โรงเรียนประชาบาล.....

ลำดับ ที่	ชื่อ - สกุล	ตำแหน่ง / หน่วยงาน	ลายเซ็น	หมายเหตุ
1	นายสมชาย ใจดี	โรงเรียนประชาบาล	[ลายเซ็น]	
2	นายวิเชียร ใจดี	โรงเรียนประชาบาล	[ลายเซ็น]	
3	นายวิเชียร ใจดี	โรงเรียนประชาบาล	[ลายเซ็น]	
4	นายวิเชียร ใจดี	โรงเรียนประชาบาล	[ลายเซ็น]	
5	นายสมชาย ใจดี	โรงเรียนประชาบาล	[ลายเซ็น]	
6	นายสมชาย ใจดี	โรงเรียนประชาบาล	[ลายเซ็น]	
7	นายสมชาย ใจดี	โรงเรียนประชาบาล	[ลายเซ็น]	
8	นายสมชาย ใจดี	โรงเรียนประชาบาล	[ลายเซ็น]	
9	นายสมชาย ใจดี	โรงเรียนประชาบาล	[ลายเซ็น]	
10	นายสมชาย ใจดี	โรงเรียนประชาบาล	[ลายเซ็น]	
11	นายสมชาย ใจดี	โรงเรียนประชาบาล	[ลายเซ็น]	
12	นายสมชาย ใจดี	โรงเรียนประชาบาล	[ลายเซ็น]	
13	นายสมชาย ใจดี	โรงเรียนประชาบาล	[ลายเซ็น]	
14	นายสมชาย ใจดี	โรงเรียนประชาบาล	[ลายเซ็น]	
15	นายสมชาย ใจดี	โรงเรียนประชาบาล	[ลายเซ็น]	
16	นายสมชาย ใจดี	โรงเรียนประชาบาล	[ลายเซ็น]	
17	นายสมชาย ใจดี	โรงเรียนประชาบาล	[ลายเซ็น]	

รายชื่อผู้เข้าร่วมประชุมการจัดการท่องเที่ยวเชิงนิเวศและการจัดทำเส้นทางศึกษาธรรมชาติ

โดยชุมชน : ป่าชุมชนเขาหัวช้าง

วันที่ 8 เดือน สิงหาคม พ.ศ. 2545

เรื่อง ประชุมเตรียมความพร้อมสมาชิกอาสาสมัครท่องเที่ยวเชิงนิเวศครั้งที่ 2

ณ วัดเกาะโนนดง

ลำดับที่	ชื่อ - สกุล	ตำแหน่ง / หน่วยงาน	ลายเซ็น	หมายเหตุ
	ท.บ. คร้อย ชาติอวดี	ว.ช. ป่าชุมชน	คร้อย	
	นางสาว คล้อย ชาติอวดี	-	คล้อย	
	พันธ์ ชัยธรรมการ		พันธ์	
	นายเกรียงศักดิ์ นพวง		เกรียงศักดิ์	
	นายอัครมัทธ คุ้มวิจิตร	ก.ช	อัครมัทธ	
	นาย พันธุ์ ชัยธรรมการ	ก.ช.กน.	พันธุ์	
	นาย สวัสดิ์ วัฒนศิริ	ก.ช.กน.	สวัสดิ์	
	นาย ธีรศักดิ์ นพวง	กรมการปกครอง	ธีรศักดิ์	
	นายสมบุญ วัฒนศิริ	ก.ช.กน.	สมบุญ	
	นายสุวิมล วัฒนศิริ	กรมการปกครอง	สุวิมล	
	น.ส. นารีจิต วัฒนศิริ	ว.ช. ก.	นารีจิต	
	น.ส. สุภา วัฒนศิริ	กรมการปกครอง	สุภา	
	น.ส. ชัยมงคล วัฒนศิริ	" "	ชัยมงคล	
	นาย อมร วัฒนศิริ	" "	อมร	
	น.ส. เปนเนตร อังคศิริกุล	นิสิต ๔, วิทยาลัย	เปนเนตร	
	น.ส. ศาสนี สุทธิพันธ์	" "	ศาสนี	
	น.ส. อธิภา วัฒนศิริ	" "	อธิภา	
	น.ส. จงกฤษ วัฒนศิริ	" "	จงกฤษ	
	นาย สมพงษ์ วัฒนศิริ	กรมการปกครอง	สมพงษ์	
	น.ส. อรุณมาศ วัฒนศิริ	น.ส. มอ.	อรุณมาศ	
	นาย ธีรศักดิ์ วัฒนศิริ	น.ส. ๒๑๒	ธีรศักดิ์	
	นาย อธิภา วัฒนศิริ	น.ส. ๒๑๒	อธิภา	
	นาย อธิภา วัฒนศิริ	น.ส. ๒๑๒	อธิภา	

รายชื่อผู้เข้าร่วมประชุมการจัดการท่องเที่ยวเชิงนิเวศและการจัดทำเส้นทางศึกษาธรรมชาติ

โดยชุมชน : ป่าชุมชนเขาหัวช้าง

วันที่ 14 เดือน สิงหาคม พ.ศ. 2545

เรื่อง ประชุมวางแผนพัฒนาผลิตภัณฑ์การท่องเที่ยวเชิงนิเวศ ดงว่าน 2

ณ

ลำดับที่	ชื่อ - สกุล	ตำแหน่ง / หน่วยงาน	ลายเซ็น	หมายเหตุ
1	นาย กิ่งศักดิ์ คงมณีกุล	นายก อบจ. ภูเก็ต		
2	หม่อมหลวง สุวิมลชัย	รองนายก อบจ. ภูเก็ต		
3	นาย โกวศักดิ์ คงมณีกุล			
4	น.ส. ชื่นกมล ชวนจันทร์	นายก อบจ. ภูเก็ต		
5	น.ส. ย่าง กวีรัมย์	" "		
6	นาย กมล จานจันทร์	นายก อบจ. ภูเก็ต		
7	นาย เจริญสวัสดิ์ ชนกัน	" "		
8	นาย ศรีต ราษฎร์			
9	น.ส. ปานกมล อีควรรณกุล	น.ส. อ. ทักษิณ	นางแพรว อังคศิริกุล	
10	น.ส. หันต์กมล กุ๊กกอด		กัทธกร อังคศิริกุล	
11	น.ส. อารดี สุขจันทร์	น.ส. อ. ทักษิณ	อารดี สุขจันทร์	
12	นาย สัมเด็จพระดี มนต์หาญมนตรี			
13	นาย ชาญ ปันสุวรรณ			
14	นาย ประทีป นอน้อย			
15	นาย สุชาติ โค้ว-ปะไล			
16	นาย ศรีวิทย์ นีนาทรินทร์	นายก อบจ. ภูเก็ต		
17	นาย ประเสริฐ คำนุ			
18	น.ส. สุภาพร คุตติง	HN. NO.	สุภาพร คุตติง	
19	นาย ก้อง อดิษฐ์			
20	นาย นิรุชฌา อดิษฐ์	นายก อบจ. ภูเก็ต		

รายชื่อผู้เข้าร่วมประชุมการจัดการท่องเที่ยวเชิงนิเวศและการจัดทำเส้นทางศึกษาธรรมชาติ

โดยชุมชน : ป่าชุมชนเขาหัวช้าง

วันที่ 20 เดือน สิงหาคม พ.ศ. 2545

เรื่อง ประชุมสรุปการพบปะกับบริษัทสมาชิกในชุมชน

ณ อุตสาหกรรม

ลำดับ ที่	ชื่อ - สกุล	ตำแหน่ง / หน่วยงาน	ลายเซ็น	หมายเหตุ
1	ทพ ดิลก งามสวัสดิ์	รองนายก อบจ.น่าน	<i>[Signature]</i>	
2	ทสมตพร ทรัพย์ศิริ	รองนายก อบจ.น่าน	<i>[Signature]</i>	
3	พญ อรุณี พิทักษ์ทรัพย์	กลุ่มพัฒนาเกษตร	<i>[Signature]</i>	
4	นาย สวัสดิ์ งามสวัสดิ์	รองนายก อบจ.น่าน	<i>[Signature]</i>	
5	น.ส. อรุณี งามสวัสดิ์	รองนายก อบจ.น่าน	<i>[Signature]</i>	
6	นาย วิชาญ งามสวัสดิ์	รองนายก อบจ.น่าน	<i>[Signature]</i>	
7	นาย สมบูรณ์ น้อยวงศ์	กลุ่มท่องเที่ยว	<i>[Signature]</i>	
8	นาย ศรีวิทย์ งามสวัสดิ์	นายก อบจ.น่าน	<i>[Signature]</i>	
9	นาย สวัสดิ์ งามสวัสดิ์	-	<i>[Signature]</i>	
10	นาย ศรีวิทย์ งามสวัสดิ์	กรรมการ อบจ.น่าน	<i>[Signature]</i>	
11	นาย สวัสดิ์ งามสวัสดิ์	กรรมการ อบจ.น่าน	<i>[Signature]</i>	
12	นาย สวัสดิ์ งามสวัสดิ์	กรรมการ อบจ.น่าน	<i>[Signature]</i>	
13	นาย สวัสดิ์ งามสวัสดิ์	กรรมการ อบจ.น่าน	<i>[Signature]</i>	
14	นาย สวัสดิ์ งามสวัสดิ์	กรรมการ อบจ.น่าน	<i>[Signature]</i>	
15	นาย สวัสดิ์ งามสวัสดิ์	กรรมการ อบจ.น่าน	<i>[Signature]</i>	
16	น.ส. อรุณี งามสวัสดิ์	กรรมการ อบจ.น่าน	<i>[Signature]</i>	
17	น.ส. อรุณี งามสวัสดิ์	กรรมการ อบจ.น่าน	<i>[Signature]</i>	
18	นาย สวัสดิ์ งามสวัสดิ์	กรรมการ อบจ.น่าน	<i>[Signature]</i>	
19	นาย สวัสดิ์ งามสวัสดิ์	กรรมการ อบจ.น่าน	<i>[Signature]</i>	
20	น.ส. อรุณี งามสวัสดิ์	กรรมการ อบจ.น่าน	<i>[Signature]</i>	
21	นาย สวัสดิ์ งามสวัสดิ์	กรรมการ อบจ.น่าน	<i>[Signature]</i>	
22	นาย สวัสดิ์ งามสวัสดิ์	กรรมการ อบจ.น่าน	<i>[Signature]</i>	
23	นาย สวัสดิ์ งามสวัสดิ์	กรรมการ อบจ.น่าน	<i>[Signature]</i>	

ภาคผนวก ข

ภาพประกอบภาคผนวก

การพัฒนาเส้นทางศึกษาธรรมชาติ ป่าชุมชนเขาหัวช้าง ต.ตะโหมด อ.ตะโหมด จ.พัทลุง ผู้วิจัยได้รวบรวมภาพประกอบดังรายละเอียดต่อไปนี้

ภาพประกอบภาคผนวก 1 ป่าชุมชนเขาหัวช้าง

ภาพประกอบภาคผนวก 2 สภาพป่าชุมชนเขาหัวช้าง

ภาพประกอบภาคผนวก 3 สภาพเส้นทางศึกษาธรรมชาติ

ภาพประกอบภาคผนวก 4 การจัดทำแผนที่แสดงเส้นทางศึกษาธรรมชาติ

ภาพประกอบภาคผนวก 5 ตัวอย่างพันธุ์พืชที่พบในเส้นทางศึกษาธรรมชาติ

ภาพประกอบภาคผนวก 6 กิจกรรมการถ่ายทอดความรู้ในเส้นทางศึกษาธรรมชาติ

ภาพประกอบภาคผนวก 7 กิจกรรมการศึกษาดูงานที่เส้นทางศึกษาธรรมชาติน้ำตกกรุงชิง

ภาพประกอบภาคผนวก 8 กิจกรรมการทดลองใช้เส้นทางศึกษาธรรมชาติ ครั้งที่ 1

ภาพประกอบภาคผนวก 9 กิจกรรมการทดลองใช้เส้นทางศึกษาธรรมชาติ ครั้งที่ 2

ภาพประกอบภาคผนวก 10 กิจกรรมต่าง ๆ ในชุมชนที่เชื้อให้สมาชิกมีการปฏิสัมพันธ์กัน

อยู่เสมอ

ภาพประกอบภาคผนวก 1 สภาพพื้นที่ป่าชุมชนเขาหัวช้าง




ภาพประกอบภาคผนวก 1 ป่าชุมชนเขาหัวช้าง



ภาพประกอบภาคผนวก 2 สภาพป่าชุมชนเขาหัวช้าง

ภาพประกอบภาคผนวก 3 สภาพพื้นที่ป่าชุมชนเขาหัวช้าง


ภาพประกอบภาคผนวก 3 สภาพเส้นทางศึกษาธรรมชาติป่าชุมชนเขาหัวช้าง



คลองตะโหมด ส่วนหนึ่งของเส้นทางศึกษาธรรมชาติ



ส่วนหนึ่งของน้ำตาช้าง สถานที่ที่ชาวบ้านมาเก็บ



ชั้นบันไดดินในเส้นทางศึกษาธรรมชาติบริเวณ
ที่มีความลาดชัน



ทางระบายน้ำในเส้นทางศึกษาธรรมชาติ

ภาพประกอบภาคผนวก 4 การจัดทำแผนที่แสดงเส้นทางศึกษาธรรมชาติ









ภาพประกอบภาคผนวก 5 ตัวอย่างพันธุ์พืชที่พบในเส้นทางศึกษาธรรมชาติป่าชุมชนเขาหัวช้าง




ต้นสังหยู



ต้นส้มกุ้ง



ผักกาดเขา



ดอกปุด



ต้นเมื่อย



ภาพประกอบภาคผนวก 6 กิจกรรมการถ่ายทอดความรู้ในเส้นทางศึกษาธรรมชาติ




ภาพประกอบภาคผนวก 7 กิจกรรมการศึกษาดูงานที่เส้นทางศึกษาธรรมชาติน้ำตกกรุงชิง



ภาพประกอบภาคผนวก 8 กิจกรรมการทดลองใช้เส้นทางศึกษาธรรมชาติ ครั้งที่ 1

ภาพประกอบภาคผนวก 9 กิจกรรมการทดลองใช้เส้นทางศึกษาธรรมชาติ ครั้งที่ 2




แนะนำเขาหัวช้างก่อนศึกษาในเส้นทางฯ



ส่วนหนึ่งของเส้นทางศึกษาธรรมชาติ



ผู้สื่อความหมายแนะนำให้ผู้ศึกษาสังเกตสภาพแวดล้อมของป่า



ประชุมสรุปผลการทดลองใช้เส้นทางศึกษาธรรมชาติ ครั้งที่ 2

ภาพประกอบภาคผนวก 10 กิจกรรมต่าง ๆ ภายในชุมชนที่เอื้อให้สมาชิกเกิดการปฏิสัมพันธ์อยู่เสมอ



รดน้ำคำหัวหน้าผู้ใหญ่ในวันสงกรานต์



ศูนย์วัฒนธรรมตะโหมด ภายในบริเวณ โรงเรียนประชาบางรุ้ง ที่สมาชิกในชุมชนร่วมกันจัดตั้งขึ้น



การประชุมเพื่อเตรียมความพร้อมในการจัดงานย้อนยุควิถีชีวิตชาวตะโหมด ประจำปี 2545