สถานการณ์สาธารณภัย ประจำปี พ.ศ. ๒๕๕๓ (ระหว่างวันที่ ๑ มกราคม - ๓๑ ธันวาคม ๒๕๕๓)










ศูนย์อำนวยการบรรเทาสาธารณภัย
กรมป้องกันและบรรเทาสาธารณภัย
กระทรวงมหาดไทย
www.disaster.go.th / www.nirapai.com

สถานการณ์สาธารณภัย พ.ศ. ๒๕๕๓ (ระหว่างวันที่ ๑ มกราคม - ๓๑ ธันวาคม ๒๕๕๓)

สถานการณ์สาธารณภัย ประจำปี พ.ศ. ๒๕๕๓

(ระหว่างวันที่ ๑ มกราคม - ๓๑ ธันวาคม ๒๕๕๓)















ศูนย์อำนวยการบรรเทาสาธารณภัย
กรมป้องกันและบรรเทาสาธารณภัย
กระทรวงมหาดไทย
www.disaster.go.th / www.nirapai.com


ปภ.

คำนำ

สถานการณ์สาธารณภัยต่างๆ ที่เกิดขึ้นในประเทศไทย นับวันจะทวีความรุนแรงเพิ่มขึ้นทุกปี เนื่องจากสภาพภูมิอากาศของโลกมีความแปรปรวน และเปลี่ยนแปลงไปอย่างรวดเร็ว ประกอบกับการพัฒนาเมืองยังขาดการวางแผน และมีการทำลายทรัพยากรธรรมชาติ รวมทั้งกระแสโลกาภิวัฒน์ได้มีการนำเทคโนโลยีมาประยุกต์ใช้ในการทำงานและการดำเนินชีวิตอย่างขาดความระมัดระวัง ซึ่งปัจจัยทั้งหลายเหล่านี้ ได้ส่งผลกระทบให้เกิดความสูญเสียทั้งในด้านชีวิต ทรัพย์สินของประชาชนและของรัฐในแต่ละปีเป็นจำนวนมาก

กรมป้องกันและบรรเทาสาธารณภัย ได้ค้นคว้า ติดตามสถานการณ์ และรวบรวมข้อมูลสาธารณภัยต่างๆ ทั้งภัยที่เกิดจากธรรมชาติและภัยที่เกิดจากการกระทำของมนุษย์จากแหล่งข้อมูลของหน่วยงานต่างๆ ที่เกี่ยวข้อง นำมารวบรวมและสรุปสถานการณ์สาธารณภัยต่างๆ ที่เกิดขึ้นในประเทศไทยตลอดปี ๒๕๕๓ มาจัดพิมพ์เป็นเอกสารพร้อมทั้งได้เผยแพร่ และประชาสัมพันธ์ข้อมูลฯ ทางเว็บไซต์ของกรมป้องกันและบรรเทาสาธารณภัย เพื่อให้หน่วยงานต่างๆ ทั้งภาครัฐ ภาคเอกชน และประชาชนทั่วไป นำไปใช้ประโยชน์ในการอ้างอิงทางวิชาการ การวางแผน และด้านอื่นๆ

หนังสือสถานการณ์สาธารณภัยประจำปี ๒๕๕๓ ฉบับนี้ จะช่วยให้ผู้ปฏิบัติงานที่เกี่ยวข้องกับการป้องกันและบรรเทาสาธารณภัย สามารถนำข้อมูลที่ได้รวบรวมไว้ไปใช้ประกอบการวางแผนและกำหนดมาตรการในการป้องกันและเทาสาธารณภัย เพื่อช่วยเหลือประชาชนได้อย่างรวดเร็ว มีประสิทธิภาพ ลดผลกระทบที่จะก่อให้เกิดความสูญเสียทั้งในด้านชีวิต ทรัพย์สินของประชาชนและของรัฐที่จะเกิดขึ้นในอนาคตต่อไป

(นายวิบูลย์ สงวนพงศ์)
อธิบดีกรมป้องกันและบรรเทาสาธารณภัย
สิงหาคม ๒๕๕๔

ปภ.

สารบัญ

	หน้า
สถานการณ์สาธารณภัย	
สถานการณ์อุทกภัย	๑
สถานการณ์คลื่นซัดชายฝั่งทะเลภาคใต้ฝั่งตะวันออก	๑๐๐
สถานการณ์น้ำป่าไหลหลากฉับพลัน	๑๐๔
สถานการณ์ภัยหนาว	๑๐๗
สถานการณ์อัคคีภัย	๑๑๖
สถานการณ์ไฟป่า	๑๒๕
สถานการณ์ภัยแล้ง	๑๓๑
สถานการณ์วาตภัย	๑๖๔
สถานการณ์ฟ้าผ่า	๑๗๓
สถานการณ์ภัยจากพายุลูกเห็บ	๑๘๐
สถานการณ์ภัยจากสารเคมีและวัตถุอันตราย	๑๘๓
สถานการณ์ภัยจากการคมนาคมและขนส่ง	๑๙๒
สถานการณ์ภัยจากการก่อความไม่สงบ / ก่อวินาศกรรม	๒๑๒
สถิติสถานการณ์อุทกภัยของประเทศไทย ประจำปี 2532-2553	๒๑๗
สถิติสถานการณ์ภัยหนาวของประเทศไทย ประจำปี 2543-2553	๒๑๘
สถิติสถานการณ์อัคคีภัยของประเทศไทย ประจำปี 2532-2553	๒๑๙
สถิติสถานการณ์วาตภัยของประเทศไทย ประจำปี 2532-2553	๒๒๐
สถิติสถานการณ์ภัยแล้งของประเทศไทย ประจำปี 2532-2553	๒๒๑
หน่วยงานที่ให้ความอนุเคราะห์ในการรวบรวมข้อมูล	๒๒๓
คณะที่ปรึกษาและคณะผู้จัดทำ	๒๒๕

ปภ.

๑ สถานการณ์อุทกภัย

กระทรวงมหาดไทย ได้สั่งการให้ทุกจังหวัดจัดตั้งศูนย์อำนวยการเฉพาะกิจป้องกันและแก้ไขปัญหาอุทกภัย วาตภัย และดินถล่มระดับจังหวัด พร้อมทั้งให้อำเภอ และองค์กรปกครองส่วนท้องถิ่นจัดตั้งศูนย์อำนวยการเฉพาะกิจฯ ระดับอำเภอและองค์กรปกครองส่วนท้องถิ่นขึ้นเช่นเดียวกัน พร้อมทั้งแต่งตั้งเจ้าหน้าที่รับผิดชอบประจำศูนย์ฯ โดยให้ดำเนินการตามมาตรการ/แนวทางปฏิบัติ ดังนี้

๑. ด้านการเตรียมการ (ก่อนเกิดภัย)

๑) ตรวจสอบและปรับปรุงข้อมูลพื้นที่เสี่ยงภัยจากอุทกภัย วาตภัยและดินถล่ม รวมทั้งข้อมูลพื้นที่ปลอดภัยเพื่อรองรับการอพยพให้เป็นปัจจุบัน

๒) จัดทำแผนปฏิบัติการป้องกันและแก้ไขปัญหาอุทกภัย วาตภัย และดินถล่ม ระดับจังหวัด โดยกำหนดระบบบัญชาการเหตุการณ์ วิธีการปฏิบัติ ขั้นตอนการปฏิบัติ บุคลากรและหน่วยงานที่รับผิดชอบในแต่ละขั้นตอน สำหรับพื้นที่เสี่ยงภัยให้จัดวางระบบการเฝ้าระวังและแจ้งเตือนภัย รวมทั้งแผนการอพยพ ที่ระบุถึงขั้นตอนการอพยพ เส้นทางการอพยพ และพื้นที่ปลอดภัยรองรับการอพยพไว้ในแผนอย่างเป็นระบบ ชัดเจน และสามารถนำไปใช้ปฏิบัติได้ทันทีที่เกิดภัย

๓) จัดเตรียมกำลังคน วัสดุ อุปกรณ์ เครื่องมือสื่อสารและโทรคมนาคมทั้งข่ายหลักและข่ายสำรอง ยานพาหนะ เรือท้องแบน เครื่องสูบน้ำ และเครื่องมือเครื่องใช้ในการป้องกันและบรรเทาสาธารณภัย ไว้ให้พร้อมใช้การได้ทันที

๔) จัดเจ้าหน้าที่เฝ้าระวัง ติดตามสภาพอากาศจากกรมอุตุนิยมวิทยา และคำเตือนจากกรมป้องกันและบรรเทาสาธารณภัยอย่างใกล้ชิด ตลอด ๒๔ ชั่วโมง พร้อมทั้งตรวจสอบข้อมูลปริมาณน้ำฝน ระดับน้ำในแม่น้ำ (สูงกว่า/ต่ำกว่าตลิ่ง) ระดับน้ำทะเลหนุน (สำหรับจังหวัดที่อยู่ใกล้ทะเล) รวมทั้งบริเวณพื้นที่ลุ่ม ที่มักจะเกิดน้ำท่วมขังในพื้นที่อย่างใกล้ชิด โดยให้ติดตามสถานการณ์ข้อมูลการพยากรณ์อากาศ แผนที่อากาศ ภาพถ่ายดาวเทียม เรดาร์กลุ่มฝน ปริมาณน้ำในลุ่มน้ำสายหลัก ฯลฯ จากข้อมูลในเว็บไซต์ของหน่วยงานที่เกี่ยวข้อง (กรมอุตุนิยมวิทยา กรมชลประทานฯลฯ) รวมทั้งประสานกับหน่วยงานอื่นๆ เพื่อใช้ประโยชน์ในการวิเคราะห์และประเมินสถานการณ์และคาดการณ์แนวโน้มสาธารณภัยที่อาจเกิดขึ้นในพื้นที่รับผิดชอบ

๕) จัดให้มีระบบการแจ้งเตือนภัยล่วงหน้า ผ่านข่ายการสื่อสารของทางราชการ สื่อมวลชน วิทยุชุมชนในท้องถิ่น หอกระจายข่าวประจำหมู่บ้าน เพื่อประชาสัมพันธ์ให้ประชาชนติดตามข่าวสารจากกรมอุตุนิยมวิทยา หรือหน่วยงานอื่น อย่างใกล้ชิด และใช้ประโยชน์จากอาสาสมัคร “มิสเตอร์เตือนภัย”

ที่ผ่านการฝึกอบรมแล้ว เพื่อเตรียมพร้อมเฝ้าระวัง ติดตามรับสถานการณ์อุทกภัย วาตภัยและดินถล่ม ให้สามารถดำเนินการอพยพประชาชนในพื้นที่เสี่ยงภัยได้อย่างทันท่วงทีเมื่อเกิดสถานการณ์ขึ้น

๖) ประชาสัมพันธ์ให้ประชาชนเตรียมความพร้อมในการเผชิญเหตุการณ์ สำรองอาหาร น้ำดื่ม ยารักษาโรคและอุปกรณ์ฉุกเฉิน สร้างพนังกั้นน้ำหรือแนวป้องกันดินถล่ม พร้อมทั้งติดตามสถานการณ์อย่างใกล้ชิด เช่น สังเกตลม ฟ้า อากาศ การเปลี่ยนแปลงทางธรรมชาติ สิ่งแวดล้อม และพฤติกรรมของสัตว์ ตลอดจนเชื่อฟังคำเตือนและพร้อมปฏิบัติตามคำแนะนำของทางราชการ รวมทั้งประชาสัมพันธ์ให้ประชาชนตระหนักถึงอันตรายที่อาจจะเกิดขึ้นจากภาวะน้ำท่วมขังในบริเวณชุมชน เช่น อันตรายจากกระแสไฟฟ้าดูด รั่ว หรือลัดวงจร รวมทั้งระมัดระวังป้องกันมิให้เด็กพลัดตกน้ำ หรือลงเล่นน้ำในช่วงที่มีสถานการณ์อุทกภัยเกิดขึ้น

๗) แจ้งองค์กรปกครองส่วนท้องถิ่น ให้ความสำคัญในการจัดหาพื้นที่รองรับน้ำ (แก้มลิง) พร้อมทั้งจัดงบประมาณเพื่อดำเนินการล้างท่อระบายน้ำในเขตชุมชน ขุดลอก คู คลอง แหล่งน้ำสาธารณะ รวมทั้งกำจัดวัชพืชสิ่งกีดขวางทางน้ำ เพื่อให้สามารถระบายน้ำออกจากพื้นที่ที่เกิดอุทกภัยได้อย่างรวดเร็วและสามารถเก็บกักน้ำไว้ใช้ในฤดูแล้ง

๘) ติดตั้งเครื่องแจ้งเตือนภัยและเครื่องวัดปริมาณน้ำฝน ณ ตำบล หรือหมู่บ้านเสี่ยงภัย พร้อมทั้งจัดผู้ดูแล และบันทึกข้อมูล (อาสาสมัคร “มิสเตอร์เตือนภัย”) เป็นประจำและต่อเนื่อง ตลอดจนเฝ้าระวังติดตามสถานการณ์ โดยให้แจ้งเตือนภัยให้ประชาชน ในหมู่บ้านทราบทันที เมื่อมีแนวโน้มว่าอาจเกิดสถานการณ์อุทกภัย น้ำป่าไหลหลากหรือดินถล่มเกิดขึ้น

๙) จัดให้มีการฝึกซ้อมแผนปฏิบัติการป้องกันและบรรเทาอุทกภัยฯ ที่ได้จัดทำขึ้น ร่วมกับหน่วยงานที่เกี่ยวข้อง ทั้งภาครัฐ เอกชน และอาสาสมัครในพื้นที่ ทั้งนี้งบประมาณในการฝึกซ้อมให้พิจารณาขอรับการสนับสนุนจากองค์กรปกครองส่วนท้องถิ่น และหน่วยงานที่เข้าร่วมทำการฝึกซ้อมฯ ตามความจำเป็น และเหมาะสม

๒. ด้านการปฏิบัติเมื่อเกิดภัย (ขณะเกิดภัย)

๑) ในขณะที่สถานการณ์อุทกภัย น้ำป่าไหลหลากกัดเซาะคอสะพานขาด น้ำท่วมผิวจราจรในระดับสูงที่ไม่สามารถมองเห็นพื้นผิวจราจรได้ ให้ผู้ว่าราชการจังหวัดสั่งการกำชับแขวงการทางทางหลวงชนบท และองค์กรปกครองส่วนท้องถิ่นในพื้นที่ติดป้ายเตือน/วางแผงปิดกั้นช่องทางจราจรเพื่อให้ประชาชนผู้ใช้เส้นทางถนนสายดังกล่าวได้ทราบ พร้อมกับจัดเจ้าหน้าที่ตำรวจหรืออาสาสมัครป้องกันภัยฝ่ายพลเรือน (อปพร.) ให้ความช่วยเหลือ และอำนวยความสะดวกการจราจรในจุดอันตรายดังกล่าว

๒) กรณีมีผู้สูญหายจากอุทกภัยที่เกิดขึ้น ให้จัดชุดเคลื่อนที่เร็ว โดยสนธิกำลังจากทุกภาคส่วน ทั้งหน่วยทหาร ตำรวจ ศูนย์ป้องกันและบรรเทาสาธารณภัยเขตพื้นที่ อาสาสมัครฯ เข้าไปกู้ภัย ค้นหาผู้สูญหายและผู้ติดค้างในพื้นที่ประสบภัย เพื่อให้ความช่วยเหลือผู้ประสบภัยโดยด่วน

๓) ขณะที่เกิดภัย ให้จังหวัด อำเภอ และองค์กรปกครองส่วนท้องถิ่น ร่วมกับมูลนิธิภาคเอกชน จัดอาหาร (ปรุงสำเร็จพร้อมบริโภค) น้ำดื่ม และเครื่องยังชีพที่จำเป็น ให้แก่ราษฎรในพื้นที่ประสบภัยให้ทั่วถึงและเพียงพอ รวมทั้งจัดหาที่พักอาศัยชั่วคราวให้แก่ราษฎรที่บ้านเรือนเสียหาย และช่วยเหลือดูแลผู้ประสบภัย ทั้งด้านอาหาร น้ำดื่ม เครื่องนอน เครื่องนุ่งห่ม เวชภัณฑ์ และยารักษาโรค โดยใช้จ่ายจากเงินทดรองราชการของจังหวัด (งบ ๕๐ ล้านบาท) หรือจากงบฉุกเฉินขององค์กรปกครองส่วนท้องถิ่นแล้วแต่กรณี ทั้งนี้ให้ถือเป็นนโยบายสำคัญเร่งด่วน ที่จะต้องดูแลช่วยเหลือพี่น้องประชาชนผู้ประสบภัยเป็นลำดับแรก

๔) ภายหลังน้ำลด ให้จังหวัดแจ้งแขวงการทาง ทางหลวงชนบทจังหวัด หรือองค์กรปกครองส่วนท้องถิ่น จัดเครื่องจักรกลเข้าซ่อมแซมเส้นทางคมนาคม คอสะพานถูกน้ำกัดเซาะให้สามารถใช้สัญจรไปมาได้เป็นการชั่วคราวโดยเร็วที่สุด หากความเสียหายมีมากให้ขอรับการสนับสนุนจากหน่วยบัญชาการทหารพัฒนาในพื้นที่หรือพื้นที่ใกล้เคียง หรือศูนย์ป้องกันและบรรเทาสาธารณภัยเขต กรมป้องกันและบรรเทาสาธารณภัย เข้าไปสนับสนุนช่วยเหลือ

๕) พื้นที่วิกฤติที่ไม่สามารถเดินทางเข้าไปในพื้นที่ประสบภัยทางรถยนต์ได้ให้ประสานขอรับการสนับสนุนเฮลิคอปเตอร์จากหน่วยทหารหรือตำรวจในพื้นที่หรือพื้นที่ใกล้เคียงสำหรับเดินทางเข้าไปในพื้นที่วิกฤตเพื่อช่วยเหลือผู้ประสบภัยโดยด่วน

๓. ด้านการให้ความช่วยเหลือ และฟื้นฟูบูรณะ (หลังเกิดภัย)

๑) ประสานงานมูลนิธิ องค์กรการกุศล เพื่อให้การสนับสนุนในเรื่องการประกอบเลี้ยงผู้อพยพ และให้การสงเคราะห์ผู้ประสบภัย อาทิ มูลนิธิราชประชานุเคราะห์ฯ มูลนิธิอาสาเพื่อนพึ่ง (ภาฯ) ยามยาก สภากาชาดไทย มูลนิธิป่อเต็กตึ๊ง มูลนิธิร่วมกตัญญู หน่วยอาสาสมัครและองค์กรการกุศลในพื้นที่

๒) พิจารณาให้ความช่วยเหลือผู้ประสบภัย ตามระเบียบกระทรวงการคลัง ว่าด้วยเงินทดรองราชการเพื่อช่วยเหลือผู้ประสบภัยพิบัติกรณีฉุกเฉิน พ.ศ. ๒๕๔๖ และที่แก้ไขเพิ่มเติม

<u>มาตรการเร่งด่วน</u>

ศูนย์อำนวยการเฉพาะกิจป้องกันและแก้ไขปัญหาอุทกภัย วาตภัย และดินถล่ม ปี ๒๕๕๓ ได้ประชุมคณะกรรมการฯ เมื่อวันจันทร์ที่ ๑๖ สิงหาคม ๒๕๕๓ โดยมีรองปลัดกระทรวงมหาดไทย (นายขวัญชัย วงศ์นิติกร) เป็นประธาน ที่ประชุมมีมติเห็นชอบมาตรการเร่งด่วนให้จังหวัดและหน่วยงานที่เกี่ยวข้อง ดำเนินการดังนี้

๑. ให้ทุกหน่วยงานที่เกี่ยวข้อง ให้ความร่วมมือกับศูนย์อำนวยการเฉพาะกิจฯ ทั้งระดับส่วนกลางและระดับจังหวัดที่ตั้งขึ้นในการประสานการปฏิบัติการป้องกันและแก้ไขปัญหา รวมทั้งการช่วยเหลือผู้ประสบภัย ทั้งนี้เมื่อหน่วยงานใดเข้าไปปฏิบัติงานในระดับพื้นที่ ให้แจ้งผู้ว่าราชการจังหวัดทราบทุกครั้ง เพื่อให้การปฏิบัติงานเป็นเอกภาพ ไม่เกิดความซ้ำซ้อนและการปฏิบัติการช่วยเหลือมีความครอบคลุมทั่วถึง

๒. ให้มีการบูรณาการ และเชื่อมโยงข้อมูลการป้องกันและแก้ไขปัญหาอุทกภัย วาตภัย และดินถล่ม ผ่านระบบเทคโนโลยีสารสนเทศและการสื่อสารของแต่ละหน่วยงาน โดยให้ศูนย์อำนวยการเฉพาะกิจฯ ที่จัดตั้งขึ้นเป็นศูนย์กลางในการดำเนินการ

๓. ให้ทุกส่วนราชการที่เกี่ยวข้องทั้งในระดับส่วนกลาง ส่วนภูมิภาค และองค์กรปกครองส่วนท้องถิ่น สนับสนุนเครื่องมือ อุปกรณ์แจ้งเตือนภัย เช่น เครื่องวัดปริมาณน้ำฝน ไซเรนเตือนภัยแบบมือหมุน รวมทั้งเครื่องมือเครื่องใช้ในการบรรเทาสาธารณภัย เช่น เครื่องสูบน้ำ เรือยางกู้ภัย เรือท้องแบน ฯลฯ ให้แก่จังหวัดและพื้นที่ที่ประสบภัยรุนแรง เพื่อใช้ในการแก้ไขปัญหาและช่วยเหลือผู้ประสบภัย

๔. ให้กรมประชาสัมพันธ์ และสื่อของรัฐ เผยแพร่และประชาสัมพันธ์ เพื่อสร้างความตระหนักต่อความเสียหายจากภัยธรรมชาติที่เกิดขึ้น เช่น กรณีน้ำป่าไหลหลากที่บ้านน้ำก้อ - น้ำชุน อำเภอหล่มสัก จังหวัดเพชรบูรณ์ และที่อำเภอลับแล อำเภอท่าปลา จังหวัดอุตรดิตถ์ ที่ทำความเสียหายต่อชีวิตและทรัพย์สินของประชาชนเป็นจำนวนมาก เพื่อให้ประชาชนได้ตระหนักถึงอันตรายที่อาจจะเกิดขึ้น โดยจะต้องเตรียมความพร้อมในการเฝ้าระวังติดตามสถานการณ์และอพยพไปอยู่ยังที่ปลอดภัยทันทีเมื่อมีการแจ้งเตือนหรือคาดการณ์ว่าอาจจะมีภัยพิบัติเกิดขึ้น

๕. ในพื้นที่เสี่ยงภัย และทุรกันดารที่มีสภาพเป็นป่าเขายากต่อการเดินทางเข้าไปช่วยเหลือ เช่น จังหวัดแม่ฮ่องสอน หรือจังหวัดอื่นในภาคเหนือ ให้จังหวัดและอำเภอประสานงานกับองค์กรปกครองส่วนท้องถิ่น ตลอดจนมูลนิธิองค์กรการกุศล จัดหาข้าวสาร อาหารแห้ง น้ำดื่ม สำรองไว้ที่หมู่บ้านเสี่ยงภัยดังกล่าวเป็นการล่วงหน้า เพื่อให้ประชาชนสามารถดำรงชีพได้ในช่วง ๗ วันแรก เมื่อมีภัยพิบัติเกิดขึ้น

นอกจากนั้น รัฐมนตรีว่าการกระทรวงมหาดไทย และรัฐมนตรีช่วยว่าการกระทรวงมหาดไทย (นายบุญจง วงศ์ไตรรัตน์ และนายถาวร เสนเนียม) ได้เดินทางไปกำกับดูแล และมอบนโยบายการปฏิบัติแก่ผู้ว่าราชการจังหวัดในภูมิภาคต่างๆ ดังนี้

๑.รัฐมนตรีว่าการกระทรวงมหาดไทย (นายชวรัตน์ ชาญวีรกูล) ได้ประชุมมอบนโยบายการเตรียมการป้องกันและแก้ไขปัญหาอุทกภัย วาตภัย และดินถล่ม ปี ๒๕๕๓ พื้นที่ภาคตะวันออกเฉียงเหนือ

กระทรวงมหาดไทย ได้จัดการประชุมเตรียมการป้องกันและแก้ไขปัญหาอุทกภัย วาตภัย และดินถล่ม ปี ๒๕๕๓ ในพื้นที่จังหวัดภาคตะวันออกเฉียงเหนือ ๑๙ จังหวัด (จังหวัดหนองคาย หนองบัวลำภู เลย อุดรธานี นครพนม มุกดาหาร สกลนคร ขอนแก่น มหาสารคาม ร้อยเอ็ด กาฬสินธุ์ ชัยภูมิ นครราชสีมา บุรีรัมย์ สุรินทร์ ยโสธร ศรีสะเกษ อำนาจเจริญ และจังหวัดอุบลราชธานี เมื่อวันอังคารที่

๒๔ สิงหาคม ๒๕๕๓ เวลา ๑๕.๓๐ น. ณ ห้องประชุมโรงแรมพูลแมนราชาออคิดขอนแก่น ถนนศรีจันทร์ ตำบลในเมือง อำเภอเมืองขอนแก่น จังหวัดขอนแก่น โดยมีรัฐมนตรีว่าการกระทรวงมหาดไทย (นายชวรัตน์ ชาญวีรกูล) เป็นประธานการประชุม ผู้เข้าร่วมประกอบด้วยผู้ว่าราชการจังหวัด ปลัดจังหวัด หัวหน้าโครงการชลประทานจังหวัด เจ้าพนักงานที่ดินจังหวัด พัฒนาการจังหวัด โยธาธิการและผังเมืองจังหวัด ท้องถิ่นจังหวัด หัวหน้าสำนักงานป้องกันและบรรเทาสาธารณภัยจังหวัด และนายกองค์การบริหารส่วนจังหวัด และหน่วยงานที่เกี่ยวข้อง

๒. รัฐมนตรีช่วยว่าการกระทรวงมหาดไทย (นายบุญจง วงศ์ไตรรัตน์) ได้เดินทางไปตรวจเยี่ยมให้กำลังใจและมอบถุงยังชีพช่วยเหลือผู้ประสบอุทกภัย ในพื้นที่อำเภอเมืองมุกดาหาร จำนวน ๘๐๐ ชุด อำเภอดอนตาล จำนวน ๕๐๐ ชุด และอำเภอคำชะอี จำนวน ๕๐๐ ชุด พร้อมทั้งกล่าวให้กำลังใจผู้ประสบภัย และมอบนโยบายให้ผู้ว่าราชการจังหวัด นายอำเภอ และหัวหน้าส่วนราชการ

๓.รัฐมนตรีช่วยว่าการกระทรวงมหาดไทย (นายถาวร เสนเนียม) ประชุมมอบนโยบายการเตรียมการป้องกันและแก้ไขปัญหาอุทกภัย วาตภัย และดินถล่ม ปี ๒๕๕๓ พื้นที่ภาคตะวันออก

กระทรวงมหาดไทย ได้จัดการประชุมเตรียมการป้องกันและแก้ไขปัญหาอุทกภัย วาตภัย และดินถล่ม ปี ๒๕๕๓ ในพื้นที่จังหวัดภาคตะวันออก ๙ จังหวัด เมื่อวันจันทร์ที่ ๑๙ กรกฎาคม ๒๕๕๓ ณ จังหวัดชลบุรี โดยมีรัฐมนตรีช่วยว่าการกระทรวงมหาดไทย (นายถาวร เสนเนียม) เป็นประธานการประชุม ผู้เข้าร่วมประกอบด้วย ผู้ว่าราชการจังหวัด ปลัดจังหวัด หัวหน้าโครงการชลประทานจังหวัด เจ้าพนักงานที่ดินจังหวัด พัฒนาการจังหวัด โยธาธิการและผังเมืองจังหวัด ท้องถิ่นจังหวัด หัวหน้าสำนักงานป้องกันและบรรเทาสาธารณภัยจังหวัด และนายกองค์การบริหารส่วนจังหวัด และหน่วยงานที่เกี่ยวข้อง

๔.รัฐมนตรีช่วยว่าการกระทรวงมหาดไทย (นายถาวร เสนเนียม) ประชุมมอบนโยบายการเตรียมการป้องกันและแก้ไขปัญหาอุทกภัย วาตภัย และดินถล่ม ปี ๒๕๕๓ พื้นที่ภาคใต้

กระทรวงมหาดไทย ได้จัดการประชุมเตรียมการป้องกันและแก้ไขปัญหาอุทกภัย วาตภัย และดินถล่ม ปี ๒๕๕๓ ในพื้นที่จังหวัดภาคใต้ ๑๔ จังหวัด เมื่อวันจันทร์ที่ ๒๓ สิงหาคม ๒๕๕๓ ณ จังหวัดสงขลา โดยมีรัฐมนตรีช่วยว่าการกระทรวงมหาดไทย (นายถาวร เสนเนียม) เป็นประธานการประชุม ผู้เข้าร่วมประกอบด้วย ผู้ว่าราชการจังหวัด ปลัดจังหวัด หัวหน้าโครงการชลประทานจังหวัด เจ้าพนักงานที่ดินจังหวัด พัฒนาการจังหวัด โยธาธิการและผังเมืองจังหวัด ท้องถิ่นจังหวัด หัวหน้าสำนักงานป้องกันและบรรเทาสาธารณภัยจังหวัด และนายกองค์การบริหารส่วนจังหวัด และหน่วยงานที่เกี่ยวข้อง

ในห้วงตั้งแต่วันที่ ๑๕ กรกฎาคม ๒๕๕๓ ถึงวันที่ ๒๕ กุมภาพันธ์ ๒๕๕๔ ได้เกิดสถานการณ์อุทกภัยในประเทศไทย จำนวน ๗ ครั้ง โดยมีรายละเอียด ดังนี้

สถานการณ์อุทกภัยครั้งที่ ๑

ระหว่างวันที่ ๑๕ - ๓๐ กรกฎาคม ๒๕๕๓ ได้รับอิทธิพลจากพายุโซนร้อน “โกนเซิน” (Cunson) และ “จันทู” (Chanthu) ทำให้ร่องมรสุมที่พาดผ่านประเทศไทยตอนบนและมรสุมตะวันตกเฉียงใต้ที่พัดปกคลุมทะเลอันดามันประเทศไทยและอ่าวไทยมีกำลังแรงขึ้น รายละเอียด ดังนี้

๑. พื้นที่ประสบภัย

ลำดับที่	พื้นที่ประสบภัย					ราษฎรประสบภัย	
	ภาค	หมู่บ้าน	ตำบล	อำเภอ	จังหวัด	คน	ครัวเรือน
๑	เหนือ	๔๗๕	๖๖	๑๖	กำแพงเพชร เชียงราย น่าน และพะเยา	๕๙,๓๗๒	๑๖,๔๕๘
๒	ตะวันออกเฉียงเหนือ	๖๕	๑๕	๓	นครราชสีมา และเลย	๑๖,๘๓๗	๔,๑๗๖
๓	กลาง	๑๖	๗	๓	ชัยนาท สระบุรี และสิงห์บุรี	๒๐๐	๔๙
๔	ตะวันออก	๕	๒	๒	ตราด และระยอง	๖๕	๑๔
๕	ใต้	๑	๑	๑	ยะลา	๔	๑
รวมครั้งที่ ๑ ทั้งประเทศ		๕๖๒	๙๑	๒๕	๑๒ จังหวัด	๗๖,๔๗๘	๒๐,๖๙๘

๒. ความเสียหาย

๒.๑ ด้านชีวิต ราษฎรเดือดร้อน ๗๖,๔๗๘ คน ๒๐,๖๙๘ ครัวเรือน

๒.๒ ด้านทรัพย์สิน บ้านเรือนเสียหายบางส่วน ๓๐ หลัง ยานยนต์ ๓ คัน ปศุสัตว์ ๑๑ ตัว สัตว์ปีก ๒๓๐ ตัว บ่อปลา/บ่อกุ้ง ๗๙ บ่อ พื้นที่การเกษตร ๔๙,๔๕๐ ไร่

๒.๓ ด้านสิ่งสาธารณประโยชน์ ถนน ๒๒๙ สาย สะพาน/คอสะพาน ๖๖ แห่ง ฝาย ๙๓ แห่ง เหมือง ๕ แห่ง พนังกั้นน้ำ ๒๐ แห่ง บ่อน้ำ/อ่างเก็บน้ำ ๑ แห่ง ท่อระบายน้ำ ๔๔ แห่ง

๒.๔ มูลค่าความเสียหาย ประมาณ ๒๓,๔๒๑,๙๘๐ บาท

๓. การให้ความช่วยเหลือ เรือท้องแบน ๑ ลำ รถยนต์/รถบรรทุก ๒๐ คัน เครื่องสูบน้ำ ๓ เครื่อง

๔. สถานการณ์อุทกภัยจากทุกจังหวัดยุติแล้วตั้งแต่วันที่ ๓๑ กรกฎาคม ๒๕๕๓





สถานการณ์อุทกภัยครั้งที่ ๒

ระหว่างวันที่ ๑ - ๒๓ สิงหาคม ๒๕๕๓ ได้รับอิทธิพลจากร่องความกดอากาศต่ำที่พาดผ่านประเทศไทยตอนบน และมรสุมตะวันตกเฉียงใต้กำลังแรง รายละเอียด ดังนี้

๑. พื้นที่ประสบภัย

ลำดับที่	พื้นที่ประสบภัย					ราษฎรประสบภัย	
	ภาค	หมู่บ้าน	ตำบล	อำเภอ	จังหวัด	คน	ครัวเรือน
๑	เหนือ	๕,๔๘๗	๘๑๘	๑๔๕	กำแพงเพชร เชียงราย เชียงใหม่ ตาก นครสวรรค์ น่าน พะเยา พิจิตร พิษณุโลก เพชรบูรณ์ แพร่ แม่ฮ่องสอน ลำปาง ลำพูน สุโขทัย อุตรดิตถ์ และอุทัยธานี	๙๗๙,๓๘๕	๓๐๒,๒๒๓
๒	ตะวันออกเฉียงเหนือ	๔,๕๙๑	๔๙๑	๘๐	กาฬสินธุ์ ขอนแก่น นครราชสีมา บุรีรัมย์ มุกดาหาร ร้อยเอ็ด เลย สกลนคร หนองคาย และอุบลราชธานี	๘๕๙,๘๕๒	๑๘๑,๐๙๕
๓	กลาง	๒๘๒	๖๓	๑๘	ชัยนาท นครปฐม เพชรบุรี ลพบุรี สระบุรี และสุพรรณบุรี	๑๓,๙๑๖	๕,๒๐๒
๔	ตะวันออก	๖๐๘	๗๒	๑๘	ฉะเชิงเทรา ตราด ระยอง และสระแก้ว	๒๙,๒๗๘	๘,๐๙๓
๕	ใต้	๔๑๐	๖๖	๑๔	กระบี่ พังงา และระนอง	๖๔,๔๒๑	๑๕,๒๒๗
รวมครั้งที่ ๒ ทั้งประเทศ		๑๑,๓๗๘	๑,๕๑๐	๒๗๕	๔๐ จังหวัด	๑,๙๔๖,๘๕๒	๕๑๑,๘๔๐

๒. ความเสียหาย

๒.๑ ด้านชีวิต ราษฎรเสียชีวิต ๔ ราย ดังนี้

- เสียชีวิต ๑ ราย ได้แก่จังหวัดมุกดาหาร และจังหวัดลำพูน
- เสียชีวิต ๒ ราย ได้แก่จังหวัดลำปาง
- บาดเจ็บ ๑ คน (จังหวัดขอนแก่น) เดือดร้อน ๑,๙๔๖,๘๕๒ คน ๕๑๑,๘๔๐ ครัวเรือน อพยพ ๒ ครัวเรือน

๒.๒ ด้านทรัพย์สิน บ้านเรือนเสียหายทั้งหลัง ๖ หลัง บางส่วน ๒,๖๒๑ หลัง ปศุสัตว์ ๒,๓๘๑ ตัว สัตว์ปีก ๑๙,๒๐๘ ตัว บ่อปลา/บ่อกุ้ง ๒,๙๖๖ บ่อ พื้นที่การเกษตร ๖๑๔,๑๓๑ ไร่

๒.๓ ด้านสิ่งสาธารณประโยชน์ ถนน ๔,๒๘๙ สาย สะพาน/คอสะพาน ๓๗๔ แห่ง ทำนบ ๓๑ แห่ง ฝาย ๗๖๙ แห่ง เหมือง ๑๖๐ แห่ง พนังกั้นน้ำ ๑๐๗ แห่ง บ่อน้ำ/อ่างเก็บน้ำ ๕๗ แห่ง ท่อระบายน้ำ ๑,๐๓๔ แห่ง วัด ๑๑ แห่ง โรงเรียน ๑๑ แห่ง สถานที่ราชการ ๒๙ แห่ง

๒.๔ มูลค่าความเสียหาย ประมาณ ๘๖๖,๗๐๗,๓๗๔ บาท

๓. การให้ความช่วยเหลือ เรือท้องแบน ๒๘ ลำ รถยนต์/รถบรรทุก ๘๒ คัน เครื่องสูบน้ำ ๔๒ เครื่อง เครื่องอุปโภค-บริโภค ๑๖,๗๗๕ ชุด ข้าวกล่อง ๒,๖๑๐ กล่อง น้ำดื่ม ๑๔,๕๖๕ ลิตร/ขวด ยารักษาโรค ๖๐๐ ชุด

๔. สถานการณ์อุทกภัยจากทุกจังหวัดยุติแล้วตั้งแต่วันที่ ๒๔ สิงหาคม ๒๕๕๓

สถานการณ์อุทกภัยครั้งที่ ๓

ระหว่างวันที่ ๒๔ สิงหาคม ถึงวันที่ ๑๕ กันยายน ๒๕๕๓ ได้รับอิทธิพลจากพายุ “มินดอนเล” เคลื่อนขึ้นฝั่งประเทศเวียดนามตอนบน และมรสุมตะวันตกเฉียงใต้พัดปกคลุมทะเลอันดามันประเทศไทย และอ่าวไทย ทำให้บริเวณประเทศไทยตอนบนมีฝนตกชุกหนาแน่น และมีฝนตกหนักถึงหนักมากในหลายพื้นที่ของภาคเหนือ และภาคตะวันออกเฉียงเหนือตอนบน รายละเอียด ดังนี้

๑. พื้นที่ประสบภัย

ลำดับที่	พื้นที่ประสบภัย					ราษฎรประสบภัย	
	ภาค	หมู่บ้าน	ตำบล	อำเภอ	จังหวัด	คน	ครัวเรือน
๑	เหนือ	๕,๖๖๓	๘๐๕	๑๔๑	กำแพงเพชร เชียงใหม่ เชียงราย นครสวรรค์ น่าน พะเยา พิจิตร พิษณุโลก เพชรบูรณ์ แพร่ แม่ฮ่องสอน ลำปาง ลำพูน สุโขทัย อุตรดิตถ์ และอุทัยธานี	๑,๐๐๙,๓๘๓	๓๐๕,๔๓๘
๒	ตะวันออกเฉียงเหนือ	๑๐,๕๕๖	๑,๑๘๔	๑๖๙	กาฬสินธุ์ ขอนแก่น ชัยภูมิ นครพนม นครราชสีมา บุรีรัมย์ มหาสารคาม มุกดาหาร ยโสธร ร้อยเอ็ด เลย สกลนคร สุรินทร์ หนองคาย หนองบัวลำภู อุดรธานี อุบลราชธานี และอำนาจเจริญ	๓,๕๘๘,๗๘๐	๙๘๓,๗๓๗
๓	กลาง	๒,๖๒๓	๔๕๔	๖๙	ชัยนาท นครปฐม นนทบุรี ปทุมธานี พระนครศรีอยุธยา ราชบุรี ลพบุรี สระบรี สิงห์บุรี สุพรรณบุรี และอ่างทอง	๓๒๐,๒๘๕	๑๐๙,๓๑๖
๔	ตะวันออก	๗๓๐	๑๐๓	๒๖	ฉะเชิงเทรา ชลบุรี ตราด นครนายก ระยอง และสระแก้ว	๒๑๑,๒๓๐	๖๑,๖๓๒
๕	ใต้	๕	๓	๓	กระบี่ ตรัง และสุราษฎร์ธานี	๕๘๙	๑๕๗
รวมครั้งที่ ๓ ทั้งประเทศ		๑๙,๕๗๗	๒,๕๔๙	๔๐๘	๕๔ จังหวัด	๕,๑๓๐,๒๖๗	๑,๔๖๐,๒๘๐

๒. ความเสียหาย

๒.๑ ด้านชีวิต ราษฎรเสียชีวิต ๑๑ ราย ดังนี้

- เสียชีวิต ๑ ราย ได้แก่ จังหวัดพะเยา และจังหวัดมุกดาหาร
- เสียชีวิต ๒ ราย ได้แก่ จังหวัดพิษณุโลก อุดรธานี และจังหวัดอำนาจเจริญ
- เสียชีวิต ๓ ราย ได้แก่ จังหวัดลพบุรี
- บาดเจ็บ ๑ คน (จังหวัดอุตรดิตถ์) เดือดร้อน ๕,๑๓๐,๒๖๗ คน ๑,๔๖๐,๒๘๐ ครัวเรือน อพยพ ๘๐๑ คน ๑๔๙ ครัวเรือน

๒.๒ ด้านทรัพย์สิน บ้านเรือนเสียหายทั้งหลัง ๕ หลัง บางส่วน ๑,๒๖๓ หลัง เรือ/เรือประมง ๑ ลำ ปศุสัตว์ ๖๗,๖๗๘ ตัว สัตว์ปีก ๙๗,๖๒๗ ตัว บ่อปลา/บ่อกุ้ง ๑๕,๙๙๙ บ่อ พื้นที่การเกษตร ๒,๐๔๒,๓๘๕ ไร่

๒.๓ ด้านสิ่งสาธารณประโยชน์ ถนน ๙,๐๓๒ สาย สะพาน/คอสะพาน ๓๔๙ แห่ง ทำนบ ๑๗๓ แห่ง ฝาย ๕๓๑ แห่ง เหมือง ๙๒ แห่ง พนังกั้นน้ำ ๑๑ แห่ง บ่อน้ำ/อ่างเก็บน้ำ ๖๐ แห่ง ท่อระบายน้ำ ๑,๑๔๐ แห่ง วัด ๓๖ แห่ง โรงเรียน ๔๖ แห่ง สถานที่ราชการ ๑ แห่ง

๒.๔ มูลค่าความเสียหาย ประมาณ ๒,๐๐๕,๓๕๐,๕๕๓ บาท

๓. การให้ความช่วยเหลือ เรือท้องแบน ๑๐๕ ลำ รถยนต์/รถบรรทุก ๔๙ คัน เครื่องสูบน้ำ ๘๔ เครื่อง เครื่องอุปโภค-บริโภค ๑๖๖,๙๓๙ ชุด ข้าวกล่อง ๒,๗๒๐ กล่อง น้ำดื่ม ๖๘,๗๘๕ ลิตร/ขวด ยารักษาโรค ๒,๕๖๕ ชุด รวมเป็นเงินงบประมาณที่ให้การช่วยเหลือ ๒๑๓,๗๗๙,๔๒๘ บาท

๔. สถานการณ์อุทกภัยจากทุกจังหวัดยุติแล้วตั้งแต่วันที่ ๑๖ กันยายน ๒๕๕๓








สถานการณ์อุทกภัยครั้งที่ ๔

ระหว่างวันที่ ๑๖ กันยายน ถึงวันที่ ๑๕ ตุลาคม ๒๕๕๓ ได้รับอิทธิพลจากร่องมรสุมกำลังค่อนข้างแรงพาดผ่านภาคเหนือ และภาคตะวันออกเฉียงเหนือตอนบน และเลื่อนลงมาพาดผ่านภาคกลางและภาคตะวันออก ประกอบกับมรสุมตะวันตกเฉียงใต้พัดปกคลุมทะเลอันดามันประเทศไทยและอ่าวไทย ทำให้ประเทศไทยมีฝนตกหนาแน่นกับมีฝนตกหนักถึงหนักมาก รายละเอียด ดังนี้

๑. พื้นที่ประสบภัย

ลำดับที่	พื้นที่ประสบภัย					ราษฎรประสบภัย	
	ภาค	หมู่บ้าน	ตำบล	อำเภอ	จังหวัด	คน	ครัวเรือน
๑	เหนือ	๒,๓๗๕	๓๕๗	๘๒	กำแพงเพชร เชียงราย เชียงใหม่ นครสวรรค์ น่าน พิจิตร เพชรบูรณ์ ลำปาง ลำพูน สุโขทัย และอุทัยธานี	๕๑๗,๗๘๙	๑๖๔,๘๓๔
๒	ตะวันออกเฉียงเหนือ	๒,๒๔๙	๒๓๓	๔๔	ขอนแก่น นครราชสีมา บุรีรัมย์ มหาสารคาม ร้อยเอ็ด เลย สุรินทร์ และหนองคาย	๔๙๙,๕๑๗	๑๔๙,๔๐๗
๓	กลาง	๒,๒๖๐	๔๕๕	๗๑	กาญจนบุรี ชัยนาท นครปฐม นนทบุรี ปทุมธานี ประจวบคีรีขันธ์ พระนครศรีอยุธยา เพชรบุรี ราชบุรี ลพบุรี สระบุรี สมุทรสาคร สมุทรสงคราม สิงห์บุรี และอ่างทอง	๓๐๔,๖๑๖	๘๘,๙๕๑
๔	ตะวันออก	๑๖๘	๕๑	๑๘	จันทบุรี ฉะเชิงเทรา ชลบุรี ตราด และระยอง	๑๓,๘๙๗	๓,๘๖๗
๕	ใต้	๔๐๒	๗๒	๑๔	ตรัง พังงา ระนอง และ สุราษฎร์ธานี	๖๒,๗๒๗	๑๔,๖๑๕
รวมครั้งที่ ๔ ทั้งประเทศ		**๗,๔๕๔**	**๑,๑๖๘**	**๒๒๙**	**๔๓ จังหวัด**	**๑,๓๙๘,๕๔๖**	**๔๒๑,๖๗๔**

๒. ความเสียหาย

๒.๑ ด้านชีวิต ราษฎรเดือดร้อน ๑,๓๙๘,๕๔๖ คน ๔๒๑,๖๗๔ ครัวเรือน อพยพ ๑๒๓ คน

๒.๒ ด้านทรัพย์สิน บ้านเรือนเสียหายบางส่วน ๑,๒๙๓ หลัง ปศุสัตว์ ๔,๒๕๒ ตัว สัตว์ปีก ๑๐,๑๕๑ ตัว บ่อปลา/บ่อกุ้ง ๕,๒๕๔ บ่อ พื้นที่การเกษตร ๑,๐๘๐,๕๕๗ ไร่

๒.๓ ด้านสิ่งสาธารณประโยชน์ ถนน ๓,๔๐๙ สาย สะพาน/คอสะพาน ๒๙๔ แห่ง ทำนบ ๓๑๘ แห่ง ฝาย ๑๕๑ แห่ง เหมือง ๑๔๘ แห่ง พนังกั้นน้ำ ๑ แห่ง บ่อน้ำ/อ่างเก็บน้ำ ๔ แห่ง ท่อระบายน้ำ ๕๑๒ แห่ง วัด ๗๙ แห่ง โรงเรียน ๖๘ แห่ง สถานที่ราชการ ๒๘ แห่ง

๒.๔ มูลค่าความเสียหาย ประมาณ ๘๘๑,๗๘๐,๕๕๕ บาท

๓. การให้ความช่วยเหลือ เรือท้องแบน ๒๘ ลำ รถยนต์/รถบรรทุก ๒๗ คัน เครื่องสูบน้ำ ๑๑ เครื่อง เครื่องอุปโภค-บริโภค ๔๑,๓๓๑ ชุด ข้าวกล่อง ๓,๔๐๐ กล่อง น้ำดื่ม ๒๐,๗๐๐ ลิตร/ขวด ยารักษาโรค ๘,๙๕๐ ชุด รวมเป็นเงินงบประมาณที่ให้การช่วยเหลือ ๑๔๑,๕๔๔,๓๘๘ บาท

๔. สถานการณ์อุทกภัยจากทุกจังหวัดยุติแล้วตั้งแต่วันที่ ๑๖ ตุลาคม ๒๕๕๓





สถานการณ์อุทกภัยครั้งที่ ๕

ระหว่างวันที่ ๑๐ ตุลาคม ถึงวันที่ ๓๐ ธันวาคม ๒๕๕๓ ได้รับอิทธิพลจากร่องความกดอากาศต่ำพาดผ่านภาคใต้ตอนบน ภาคกลาง และภาคตะวันออก และมรสุมตะวันตกเฉียงใต้ ทำให้ประเทศไทยมีฝนตกชุกหนาแน่น และมีฝนตกหนักถึงหนักมากหลายพื้นที่ เกิดน้ำท่วมฉับพลันและน้ำป่าไหลหลาก รายละเอียด ดังนี้

๑. พื้นที่ประสบภัย

ลำดับที่	พื้นที่ประสบภัย					ราษฎรประสบภัย	
	ภาค	หมู่บ้าน	ตำบล	อำเภอ	จังหวัด	คน	ครัวเรือน
๑	เหนือ	๖,๑๐๙	๗๒๒	๑๐๘	กำแพงเพชร เชียงใหม่ ตาก นครสวรรค์ เพชรบูรณ์ พิจิตร พิษณุโลก ลำปาง ลำพูน อุตรดิตถ์ และอุทัยธานี	๑,๑๕๐,๔๐๗	๔๐๗,๘๙๗
๒	ตะวันออกเฉียงเหนือ	๑๒,๙๗๔	๑,๓๒๑	๑๘๗	กาฬสินธุ์ ขอนแก่น ชัยภูมิ นครราชสีมา บุรีรัมย์ มหาสารคาม ร้อยเอ็ด ศรีสะเกษ สุรินทร์ หนองบัวลำภู และอุบลราชธานี	๔,๐๔๔,๘๘๖	๑,๐๑๑,๐๖๓
๓	กลาง	๖,๔๗๕	๘๘๒	๙๔	ชัยนาท นครปฐม นนทบุรี ปทุมธานี พระนครศรีอยุธยา ลพบุรี สมุทรปราการ สระบุรี สิงห์บุรี สุพรรณบุรี และอ่างทอง	๑,๖๙๔,๙๕๖	๕๘๔,๐๑๑
๔	ตะวันออก	๑,๒๒๙	๒๓๐	๕๐	จันทบุรี ฉะเชิงเทรา ชลบุรี ตราด นครนายก ปราจีนบุรี ระยอง และสระแก้ว	๑๘๗,๘๕๗	๖๑,๖๗๗
รวมครั้งที่ ๕ ทั้งประเทศ		**๒๖,๗๘๗**	**๓,๑๕๕**	**๔๓๙**	**๔๑ จังหวัด**	**๗,๐๗๘,๑๐๖**	**๒,๐๖๔,๖๔๘**

๒. ความเสียหาย

๒.๑ ด้านชีวิต ราษฎรเสียชีวิต ๑๕๖ ราย ดังนี้

- เสียชีวิต ๑ ราย ได้แก่ จังหวัดตราด นครปฐม พิจิตร ระยอง สระแก้ว และจังหวัดอุทัยธานี
- เสียชีวิต ๓ ราย ได้แก่ จังหวัดชัยนาท ปทุมธานี และจังหวัดเพชรบูรณ์
- เสียชีวิต ๔ ราย ได้แก่ จังหวัดนนทบุรี และจังหวัดสระบุรี
- เสียชีวิต ๕ ราย ได้แก่ จังหวัดขอนแก่น
- เสียชีวิต ๖ ราย ได้แก่ จังหวัดบุรีรัมย์

- เสียชีวิต ๗ ราย ได้แก่ จังหวัดชัยภูมิ และจังหวัดสิงห์บุรี
- เสียชีวิต ๘ ราย ได้แก่ จังหวัดกำแพงเพชร
- เสียชีวิต ๑๔ ราย ได้แก่ จังหวัดนครสวรรค์
- เสียชีวิต ๑๖ ราย ได้แก่ จังหวัดสุพรรณบุรี
- เสียชีวิต ๑๗ ราย ได้แก่ จังหวัดลพบุรี
- เสียชีวิต ๒๑ ราย ได้แก่ จังหวัดพระนครศรีอยุธยา
- เสียชีวิต ๓๒ ราย ได้แก่ จังหวัดนครราชสีมา
- บาดเจ็บ ๑๕๔ คน เดือดร้อน ๗,๐๗๘,๑๐๖ คน ๒,๐๖๔,๖๔๘ ครัวเรือน อพยพ ๑๑,๖๘๐ คน ๑๓,๘๘๗ ครัวเรือน

๒.๒ ด้านทรัพย์สิน บ้านเรือนเสียหายทั้งหลัง ๒๐,๓๔๔ หลัง บางส่วน ๑๗๖,๗๕๓ หลัง อาคารพาณิชย์ ๑๙๗ แห่ง โรงงาน ๕๘ แห่ง โรงแรม ๑ แห่ง ยานยนต์ ๑ คัน ปศุสัตว์ ๙๔๗,๖๓๘ ตัว สัตว์ปีก ๓,๔๓๒,๕๓๐ ตัว บ่อปลา/บ่อกุ้ง ๔๕,๖๖๙ บ่อ พื้นที่การเกษตร ๗,๘๓๙,๖๘๘ ไร่

๒.๓ ด้านสิ่งสาธารณประโยชน์ ถนน ๑๑,๓๔๓ สาย สะพาน/คอสะพาน ๓๓๘ แห่ง ทำนบ ๒๘๘ แห่ง ฝาย ๕๐๒ แห่ง เหมือง ๒๔ แห่ง พนังกั้นน้ำ ๒๔ แห่ง บ่อน้ำ/อ่างเก็บน้ำ ๑,๒๙๕ แห่ง ท่อระบายน้ำ ๙๖๕ แห่ง วัด ๙๗๒ แห่ง โรงเรียน ๕๖๔ แห่ง สถานที่ราชการ ๓๓๗ แห่ง

๒.๔ มูลค่าความเสียหาย ประมาณ ๑๐,๐๑๒,๓๐๗,๐๙๙ บาท

๓. การให้ความช่วยเหลือ เรือท้องแบน ๑,๓๑๓ ลำ รถยนต์/รถบรรทุก ๑๐๗ คัน เครื่องสูบน้ำ ๗๓๐ เครื่อง เครื่องอุปโภค-บริโภค ๑,๒๖๘,๕๕๓ ชุด ข้าวกล่อง ๔๘๙,๕๗๘ กล่อง น้ำดื่ม ๑,๒๓๔,๒๕๑ ลิตร/ขวด ยารักษาโรค ๑๕๔,๔๒๔ ชุด รวมเป็นเงินงบประมาณที่ให้การช่วยเหลือ ๑,๔๗๘,๑๕๖,๑๗๑ บาท

๔. สถานการณ์อุทกภัยจากทุกจังหวัดยุติแล้วตั้งแต่วันที่ ๓๐ ธันวาคม ๒๕๕๓





สถานการณ์อุทกภัยครั้งที่ ๖

ระหว่างวันที่ ๑ พฤศจิกายน ๒๕๕๓ ถึงวันที่ ๒๗ มกราคม ๒๕๕๔ ได้รับอิทธิพลจากพายุดีเปรสชั่นบริเวณอ่าวไทยตอนล่างกำลังเคลื่อนตัวทางทิศตะวันตกเฉียงเหนือ จะเคลื่อนตัวผ่านบริเวณภาคใต้ตอนล่าง ลักษณะเช่นนี้ทำให้บริเวณภาคใต้มีฝนตกชุกหนาแน่น และมีฝนตกหนักถึงหนักมากหลายพื้นที่ เกิดน้ำท่วมฉับพลันและน้ำป่าไหลหลาก รายละเอียด ดังนี้

๑. พื้นที่ประสบภัย

ลำดับที่	พื้นที่ประสบภัย					ราษฎรประสบภัย	
	ภาค	หมู่บ้าน	ตำบล	อำเภอ	จังหวัด	คน	ครัวเรือน
๑	ใต้	๖,๔๒๖	๘๘๖	๑๓๔	กระบี่ ชุมพร ตรัง นครศรีธรรมราช นราธิวาส ปัตตานี พัทลุง ยะลา ระนอง สตูล สงขลา และสุราษฎร์ธานี	๒,๑๑๗,๗๓๘	๖๕๖,๕๖๙
รวมครั้งที่ ๖ ทั้งประเทศ		**๖,๔๒๖**	**๘๘๖**	**๑๓๔**	**๑๒ จังหวัด**	**๒,๑๑๗,๗๓๘**	**๖๕๖,๕๖๙**

๒. ความเสียหาย

๒.๑ ด้านชีวิต ราษฎรเสียชีวิต ๙๕ ราย ดังนี้

- เสียชีวิต ๒ ราย ได้แก่ จังหวัดชุมพร และจังหวัดสตูล
- เสียชีวิต ๔ ราย ได้แก่ จังหวัดตรัง
- เสียชีวิต ๘ ราย ได้แก่ จังหวัดพัทลุง และจังหวัดสุราษฎร์ธานี
- เสียชีวิต ๑๔ ราย ได้แก่ จังหวัดนครศรีธรรมราช
- เสียชีวิต ๒๒ ราย ได้แก่ จังหวัดปัตตานี
- เสียชีวิต ๓๕ ราย ได้แก่ จังหวัดสงขลา
- บาดเจ็บ ๑,๕๐๙ คน เดือดร้อน ๒,๑๑๗,๗๓๘ คน ๖๕๖,๕๖๙ ครัวเรือน อพยพ ๕๔,๐๖๖ คน ๔,๐๐๘ ครัวเรือน

๒.๒ ด้านทรัพย์สิน บ้านเรือนเสียหายทั้งหลัง ๘๑๗ หลัง บางส่วน ๗๕,๓๕๒ หลัง อาคารพาณิชย์ ๑๒๐ แห่ง โรงงาน ๑๘ แห่ง โรงแรม ๖ แห่ง ยานยนต์ ๓๐,๓๗๘ คัน เรือ/เรือประมง ๑,๐๐๑ ลำ ปศุสัตว์ ๔๗๒,๖๙๗ ตัว สัตว์ปีก ๕๑๑,๔๕๐ ตัว บ่อปลา/บ่อกุ้ง ๑๘,๐๗๕ บ่อ พื้นที่การเกษตร ๘๕๘,๙๙๘ ไร่

๒.๓ ด้านสิ่งสาธารณประโยชน์ ถนน ๕,๔๔๓ สาย สะพาน/คอสะพาน ๔๔๐ แห่ง ทำนบ ๔๓ แห่ง ฝาย ๑๓๖ แห่ง เหมือง ๓๓ แห่ง บ่อน้ำ/อ่างเก็บน้ำ ๓,๓๔๒ แห่ง ท่อระบายน้ำ ๕๔๕ แห่ง วัด/มัสยิด ๒๔๙ แห่ง โรงเรียน ๕๔๑ แห่ง สถานที่ราชการ ๑๕๙ แห่ง

๒.๔ มูลค่าความเสียหาย ประมาณ ๒,๙๖๗,๘๒๓,๘๗๑ บาท

๓. การให้ความช่วยเหลือ เรือท้องแบน ๑๙๑ ลำ รถยนต์/รถบรรทุก ๙๕ คัน เครื่องสูบน้ำ ๑๖ เครื่อง เครื่องอุปโภค-บริโภค ๔๒๙,๔๙๕ ชุด ข้าวกล่อง ๑๓๐,๔๕๘ กล่อง น้ำดื่ม ๑,๖๐๓,๐๔๙ ลิตร/ขวด ยารักษาโรค ๓๗,๐๘๖ ชุด รวมเป็นเงินงบประมาณที่ให้การช่วยเหลือ ๓๐,๗๔๗,๒๔๓ บาท

๔. สถานการณ์อุทกภัยจากทุกจังหวัดยุติแล้วตั้งแต่วันที่ ๒๘ มกราคม ๒๕๕๔

สถานการณ์อุทกภัยครั้งที่ ๗

ระหว่างวันที่ ๖ มกราคม ถึงวันที่ ๒๕ กุมภาพันธ์ ๒๕๕๔ ได้รับอิทธิพลจากมรสุมตะวันออกเฉียงเหนือที่พัดปกคลุมทะเลจีนใต้และอ่าวไทยตอนล่าง ทำให้ภาคใต้มีฝนตกหนักถึงหนักมากหลายพื้นที่ และเกิดน้ำท่วมฉับพลันและน้ำป่าไหลหลาก รายละเอียด ดังนี้

๑. พื้นที่ประสบภัย

ลำดับที่	พื้นที่ประสบภัย					ราษฎรประสบภัย	
	ภาค	หมู่บ้าน	ตำบล	อำเภอ	จังหวัด	คน	ครัวเรือน
๑	ใต้	๖๖๙	๑๖๓	๓๙	นครศรีธรรมราช นราธิวาส ปัตตานี พัทลุง ยะลา สงขลา และสุราษฎร์ธานี	๖๒,๒๔๐	๑๙,๙๕๓
รวมครั้งที่ ๗ ทั้งประเทศ		**๖๖๙**	**๑๖๓**	**๓๙**	**๗ จังหวัด**	**๖๒,๒๔๐**	**๑๙,๙๕๓**

๒. ความเสียหาย

๒.๑ ด้านชีวิต ราษฎรเสียชีวิต ๑ ราย (จังหวัดสงขลา) เดือดร้อน ๖๒,๒๔๐ คน ๑๙,๙๕๓ ครัวเรือน อพยพ ๔๑๓ คน

๒.๒ ด้านทรัพย์สิน บ้านเรือนเสียหายทั้งหลัง ๑ หลัง บ่อปลา/บ่อกุ้ง ๔ บ่อ พื้นที่การเกษตร ๑๑,๐๒๗ ไร่

๒.๓ ด้านสิ่งสาธารณประโยชน์ ถนน ๒๔ สาย สะพาน/คอสะพาน ๑ แห่ง ท่อระบายน้ำ ๓ แห่ง

๒.๔ มูลค่าความเสียหาย ประมาณ ๑๕,๘๖๓,๒๐๐ บาท

๓. การให้ความช่วยเหลือ รถยนต์/รถบรรทุก ๑ คัน เครื่องอุปโภค-บริโภค ๖๐๐ ชุด

๔. สถานการณ์อุทกภัยจากทุกจังหวัดยุติแล้วตั้งแต่วันที่ ๒๖ กุมภาพันธ์ ๒๕๕๔



สรุปความเสียหายจากสถานการณ์อุทกภัยของประเทศไทย ปี ๒๕๕๓ จำนวน ๗ ครั้ง

๑. พื้นที่ประสบภัย

ลำดับที่	พื้นที่ประสบภัย					ราษฎรประสบภัย	
	ภาค	หมู่บ้าน	ตำบล	อำเภอ	จังหวัด	คน	ครัวเรือน
๑	เหนือ	๑๐,๙๑๘	๑,๓๔๘	๑๙๕	กำแพงเพชร เชียงราย เชียงใหม่ ตาก นครสวรรค์ น่าน พะเยา พิจิตร พิษณุโลก เพชรบูรณ์ แพร่ แม่ฮ่องสอน ลำปาง ลำพูน สุโขทัย อุตรดิตถ์ และอุทัยธานี	๒,๒๙๗,๔๑๖	๗๕๑,๔๕๕
๒	ตะวันออกเฉียงเหนือ	๒๑,๐๒๗	๒,๑๗๗	๒๙๙	กาฬสินธุ์ ขอนแก่น ชัยภูมิ นครพนม นครราชสีมา บุรีรัมย์ มหาสารคาม มุกดาหาร ยโสธร ร้อยเอ็ด เลย ศรีสะเกษ สกลนคร สุรินทร์ หนองคาย หนองบัวลำภู อุดรธานี อุบลราชธานี และอำนาจเจริญ	๖,๗๕๖,๖๔๙	๑,๗๔๙,๓๒๔
๓	กลาง	๗,๗๔๓	๑,๑๑๙	๑๒๖	กาญจนบุรี ชัยนาท นครปฐม นนทบุรี ปทุมธานี ประจวบคีรีขันธ์ พระนครศรีอยุธยา เพชรบุรี ราชบุรี ลพบุรี สมุทรสาคร สมุทรสงคราม สมุทรปราการ สระบุรี สิงห์บุรี สุพรรณบุรี และอ่างทอง	๑,๘๖๕,๙๗๗	๖๒๗,๒๕๙
๔	ตะวันออก	๑,๘๗๕	๒๘๖	๕๘	จันทบุรี ฉะเชิงเทรา ชลบุรี ตราด นครนายก ปราจีนบุรี ระยอง และสระแก้ว	๓๕๘,๒๒๔	๑๑๑,๑๓๕
๕	ใต้	๖,๙๒๕	๙๕๗	๑๔๕	กระบี่ ชุมพร ตรัง นครศรีธรรมราช นราธิวาส ปัตตานี พังงา พัทลุง ยะลา ระนอง สตูล สงขลา และสุราษฎร์ธานี	๒,๒๐๗,๖๙๗	๖๗๘,๑๖๐
รวมทั้งประเทศ		**๔๘,๔๘๘**	**๕,๘๘๗**	**๘๒๓**	**๗๔ จังหวัด**	**๑๓,๔๘๕,๙๖๓**	**๓,๙๑๗,๓๓๓**

๒. ความเสียหาย.

๒.๑ ด้านชีวิต ราษฎรเสียชีวิต ๒๖๖ ราย ดังนี้

- เสียชีวิต ๑ ราย ได้แก่ จังหวัดตราด นครปฐม พะเยา พิจิตร ระยอง ลำพูน สระแก้ว และจังหวัดอุทัยธานี

- เสียชีวิต ๒ ราย ได้แก่ จังหวัดชุมพร พิษณุโลก มุกดาหาร ลำปาง สตูล อุดรธานี และจังหวัดอำนาจเจริญ

- เสียชีวิต ๓ ราย ได้แก่ จังหวัดชัยนาท ปทุมธานี และจังหวัดเพชรบูรณ์

- เสียชีวิต ๔ ราย ได้แก่ จังหวัดตรัง นนทบุรี และจังหวัดสระบุรี

- เสียชีวิต ๕ ราย ได้แก่ จังหวัดขอนแก่น

- เสียชีวิต ๖ ราย ได้แก่ จังหวัดบุรีรัมย์

- เสียชีวิต ๗ ราย ได้แก่ จังหวัดชัยภูมิ และจังหวัดสิงห์บุรี

- เสียชีวิต ๘ ราย ได้แก่ จังหวัดกำแพงเพชร พัทลุง และจังหวัดสุราษฎร์ธานี

- เสียชีวิต ๑๔ ราย ได้แก่ จังหวัดนครศรีธรรมราช และจังหวัดนครสวรรค์

- เสียชีวิต ๑๖ ราย ได้แก่ จังหวัดสุพรรณบุรี

- เสียชีวิต ๑๙ ราย ได้แก่ จังหวัดลพบุรี

- เสียชีวิต ๒๑ ราย ได้แก่ จังหวัดพระนครศรีอยุธยา

- เสียชีวิต ๒๒ ราย ได้แก่ จงหวัดปัตตานี

- เสียชีวิต ๓๒ ราย ได้แก่ จังหวัดนครราชสีมา

- เสียชีวิต ๓๖ ราย ได้แก่ จังหวัดสงขลา

- บาดเจ็บ ๑,๖๖๕ คน เดือดร้อน ๑๓,๔๘๕,๙๖๓ คน ๓,๙๑๗,๓๓๓ ครัวเรือน อพยพ ๖๖,๖๒๒ คน

๒.๒ ด้านทรัพย์สิน บ้านเรือนเสียหายทั้งหลัง ๒๑,๑๗๒ หลัง บางส่วน ๒๕๖,๔๗๒ หลัง อาคารพาณิชย์ ๓๑๒ แห่ง โรงงาน ๗๖ แห่ง โรงแรม ๗ แห่ง ยานยนต์ ๓๐,๓๗๘ คัน เรือประมง ๑,๐๐๒ ลำ ปศุสัตว์ ๑,๔๙๓,๘๓๘ ตัว สัตว์ปีก ๔,๐๕๕,๘๔๕ ตัว บ่อปลา/บ่อกุ้ง ๗๖,๑๘๐ บ่อ พื้นที่การเกษตร ๑๐,๙๐๙,๕๖๑ ไร่

๒.๓ ด้านสิ่งสาธารณประโยชน์ ถนน ๒๕,๙๘๖ สาย สะพาน/คอสะพาน ๑,๕๓๖ แห่ ทำนบ ๘๐๑ แห่ง ฝาย ๑,๖๑๙ แห่ง เหมือง ๓๖๘ แห่ง บ่อน้ำ ๔,๗๒๐ แห่ง อ่างเก็บน้ำ ๒ แห่ง ท่อระบายน้ำ ๓,๓๙๑ แห่ง วัด ๑,๒๘๒ แห่ง โรงเรียน ๑,๑๙๒ แห่ง สถานที่ราชการ ๕๔๖ แห่ง

๒.๔ มูลค่าความเสียหาย ประมาณ ๑๖,๓๓๘,๗๗๒,๓๔๑ บาท

สิ่งของพระราชทานแก่ผู้ประสบอุทกภัย

๑. พระบาทสมเด็จพระเจ้าอยู่หัว พระราชทานถุงยังชีพให้มูลนิธิราชประชานุเคราะห์ ในพระบรมราชูปถัมภ์ มอบแก่ราษฎรเพื่อบรรเทาความเดือดร้อนในพื้นที่ประสบอุทกภัย จำนวน ๙๔,๘๕๐ ครอบครัว

๒. สมเด็จพระบรมโอรสาธิราชฯ สยามมกุฎราชกุมาร ได้พระราชทานพระราชานุญาตให้รัฐมนตรีว่าการกระทรวงมหาดไทย (นายชวรัตน์ ชาญวีรกูล) และคณะ นำถุงยังชีพพระราชทานไปมอบให้แก่ผู้ประสบอุทกภัยในพื้นที่จังหวัดราชบุรี เพชรบุรี และจังหวัดพระนครศรีอยุธยา รวมจำนวน ๑,๕๐๐ ชุด

๓. กองงานพระวรชายาฯ ในสมเด็จพระบรมโอรสาธิราชฯ สยามมกุฎราชกุมาร ทรงโปรดให้ผู้แทนพระองค์ เดินทางไปมอบถุงพระราชทานในพื้นที่ประสบอุทกภัย รวมจำนวน ๑๙,๒๕๐ ชุด นมเม็ดจิตรลดา ๗๐๐ ลัง นมน้ำจิตรลดา ๔๐๐ ลัง และส้วมสำเร็จรูป ๖๐๐ ชุด

๔. พระเจ้าวรวงศ์เธอ พระองค์เจ้าโสมสวลี พระวรราชาทินัดดามาตุ (นายกกิตติมศักดิ์ตลอดชีพ) และพระเจ้าหลานเธอ พระองค์เจ้าพัชรกิติยาภา ประธานมูลนิธิอาสาเพื่อนพึ่ง (ภาฯ) ยามยากสภากาชาดไทย ทรงให้ผู้แทนพระองค์เดินทางไปมอบถุงพระราชทานแก่ราษฎรในพื้นที่ประสบอุทกภัย รวมจำนวน ๑๗,๑๐๒ ถุง และอาหารกล่อง จำนวน ๓,๕๐๐ กล่อง

๕. สำนักงานบรรเทาทุกข์และประชานามัยพิทักษ์ สภากาชาดไทย มอบชุดธารน้ำใจพระราชทานช่วยเหลือผู้ประสบอุทกภัย รวมจำนวน ๑๓๐,๖๒๒ ชุด น้ำดื่ม ๑๑,๐๑๔,๓๒๐ ขวด รถผลิตน้ำดื่ม ๓ คัน หน่วยครัวเคลื่อนที่สภากาชาดไทย และเรือท้องแบน ๗ ลำ

การตรวจสถานการณ์อุทกภัยของนายกรัฐมนตรี

๑. เมื่อวันที่ ๑๘ ตุลาคม ๒๕๕๓ นายกรัฐมนตรี (นายอภิสิทธิ์ เวชชาชีวะ) พร้อมคณะ เดินทางไปตรวจเยี่ยมราษฎร และตรวจสถานการณ์อุทกภัย ในพื้นที่จังหวัดนครราชสีมา ที่โรงพยาบาลมหาราชจังหวัดนครราชสีมา

๒. เมื่อวันที่ ๒ และ ๓ พฤศจิกายน ๒๕๕๓ นายกรัฐมนตรี (นายอภิสิทธิ์ เวชชาชีวะ) รองปลัดกระทรวงมหาดไทย รักษาราชการแทน อธิบดีกรมป้องกันและบรรเทาสาธารณภัย (นายวิบูลย์ สงวนพงศ์) และคณะ ได้เดินทางไปเยี่ยมเยียนประชาชนที่ประสบอุทกภัย และตรวจติดตามการปฏิบัติงานช่วยเหลือประชาชนของเจ้าหน้าที่ในพื้นที่จังหวัดสงขลา และจังหวัดอุบลราชธานี

การตรวจสถานการณ์อุทกภัยและการให้ความช่วยเหลือของกระทรวงมหาดไทย

๑. กระทรวงมหาดไทย

มอบให้รัฐมนตรีช่วยว่าการกระทรวงมหาดไทย (นายถาวร เสนเนียม) จัดตั้งศูนย์อำนวยการเฉพาะกิจ (ส่วนหน้า) ณ ศูนย์ป้องกันและบรรเทาสาธารณภัยเขต ๑๒ สงขลา เพื่อปฏิบัติการช่วยเหลือผู้ประสบภัย โดยเมื่อวันที่ ๒ พฤศจิกายน ๒๕๕๓ รัฐมนตรีช่วยว่าการกระทรวงมหาดไทย ได้มีข้อสั่งการถึงหน่วยปฏิบัติในพื้นที่ประสบอุทกภัยภาคใต้ ให้อำเภอในพื้นที่ประสบอุทกภัยเป็นศูนย์กลางในการประสานการให้ความช่วยเหลือประชาชน

๒. รัฐมนตรีว่าการกระทรวงมหาดไทย

๑) รัฐมนตรีว่าการกระทรวงมหาดไทย (นายชวรัตน์ ชาญวีรกูล) พร้อมด้วย รองปลัดกระทรวงมหาดไทย รักษาราชการแทน ปลัดกระทรวงมหาดไทย ผู้แทนกรมป้องกันและบรรเทาสาธารณภัย การไฟฟ้าส่วนภูมิภาค การประปาส่วนภูมิภาค พร้อมคณะ เดินทางไปตรวจเยี่ยมราษฎรและมอบถุงยังชีพในพื้นที่จังหวัดนครราชสีมา สระแก้ว ปราจีนบุรี สระบุรี นครนายก ปทุมธานี นนทบุรี สิงห์บุรี พระนครศรีอยุธยา สุรินทร์ และจังหวัดอุบลราชธานี รวมจำนวน ๕,๓๐๐ ชุด

๒) เมื่อวันที่ ๒ พฤศจิกายน ๒๕๕๓ รัฐมนตรีว่าการกระทรวงมหาดไทย (นายชวรัตน์ ชาญวีรกูล) พร้อมคณะ เดินทางไปตรวจติดตามการปฏิบัติงานของศูนย์อำนวยการเฉพาะกิจป้องกันและบรรเทาอุทกภัย วาตภัย และดินถล่ม กระทรวงมหาดไทย ณ กรมป้องกันและบรรเทาสาธารณภัย โดยมีรองปลัดกระทรวงมหาดไทย รักษาราชการแทน อธิบดีกรมป้องกันและบรรเทาสาธารณภัย (นายวิบูลย์ สงวนพงศ์) ให้การต้อนรับและบรรยายสรุป

๓) เมื่อวันที่ ๘ พฤศจิกายน ๒๕๕๓ รัฐมนตรีว่าการกระทรวงมหาดไทย (นายชวรัตน์ ชาญวีรกูล) พร้อมคณะ เดินทางไปที่วัดพัฒนาราม อำเภอเมืองสุราษฎร์ธานี จังหวัดสุราษฎร์ธานี เพื่อเป็นประธานพิธีพระราชทานเพลิงศพ ว่าที่ ร.ต.วัชรัตน์ บุญฤทธิ์ ปลัดอำเภอจะนะ จังหวัดสงขลา ที่เสียชีวิตจากอุบัติเหตุเรือล่ม ขณะออกไปช่วยเหลือประชาชนที่ประสบอุทกภัยในพื้นที่อำเภอจะนะ และในเวลา ๑๕.๓๐ น. เป็นประธานการประชุมการบริหารจัดการน้ำลุ่มเจ้าพระยาตอนล่าง ร่วมกับสถาบันสารสนเทศทรัพยากรน้ำและการเกษตร และหน่วยงานที่เกี่ยวข้อง ณ กระทรวงมหาดไทย

๔) เมื่อวันที่ ๑๘ ตุลาคม ๒๕๕๓ รัฐมนตรีว่าการกระทรวง (นายชวรัตน์ ชาญวีรกูล) พร้อมคณะ เดินทางไปตรวจเยี่ยมราษฎรและมอบถุงยังชีพ ในพื้นที่จังหวัดนครราชสีมา ที่หอประชุมที่ว่าการอำเภอปากช่อง จำนวน ๑,๐๐๐ ถุง และที่โรงเรียนบ้านโนนกุ่ม อำเภอสีคิ้ว จำนวน ๑,๐๐๐ ถุง

๓. รัฐมนตรีช่วยว่าการกระทรวงมหาดไทย

ตั้งแต่วันที่ ๑๙ ตุลาคม ๒๕๕๓ เป็นต้นมา รัฐมนตรีช่วยว่าการกระทรวงมหาดไทย (นายบุญจง วงศ์ไตรรัตน์) รองอธิบดีกรมป้องกันและบรรเทาสาธารณภัย (นายประทีป กีรติเรขา) ผู้แทนกรมส่งเสริมการปกครองท้องถิ่น การประปานครหลวง การไฟฟ้านครหลวง พร้อมคณะ เดินทางไปตรวจเยี่ยมราษฎรและมอบถุงยังชีพ ในพื้นที่จังหวัดนครราชสีมา รวมจำนวน ๑๔,๕๐๐ ถุง พร้อมทั้งปฏิบัติหน้าที่ ณ ศูนย์อำนวยการเฉพาะกิจป้องกันและแก้ไขปัญหาอุทกภัย วาตภัย และดินถล่ม ปี ๒๕๕๓ (ส่วนหน้า) จังหวัดนครราชสีมา ๑,๐๐๐ ถุง

การตรวจสถานการณ์อุทกภัยและการให้ความช่วยเหลือของกระทรวงพาณิชย์

รัฐมนตรีช่วยว่าการกระทรวงพาณิชย์ (นายอลงกรณ์ พลบุตร) พร้อมคณะ เดินทางไปตรวจเยี่ยมราษฎรและมอบถุงยังชีพ ในพื้นที่จังหวัดนครราชสีมา ที่อำเภอเมืองนครราชสีมา จำนวน ๓๐๐ ชุด และที่อำเภอปักธงชัย จำนวน ๓๐๐ ชุด

การให้ความช่วยเหลือของหน่วยงาน

๑. การแจกจ่ายน้ำดื่มแก่ราษฎรผู้ประสบอุทกภัย พระบาทสมเด็จพระเจ้าอยู่หัวและสมเด็จพระนางเจ้าสิริกิติ์ พระบรมราชินีนาถ ทรงห่วงใย และให้กระทรวงมหาดไทย (กรมป้องกันและบรรเทาสาธารณภัย) ร่วมกับการประปาส่วนภูมิภาค การประปานครหลวง จังหวัด ทหาร และหน่วยงานที่เกี่ยวข้อง จัดหาน้ำดื่มสะอาดมอบแก่ผู้ประสบอุทกภัย จำนวน ๑๖ จังหวัด ได้แก่ จังหวัดขอนแก่น นนทบุรี นครนายก พระนครศรีอยุธยา นครปฐม ปราจีนบุรี บุรีรัมย์ พิจิตร นครสวรรค์ ลพบุรี อ่างทอง สระบุรี สุพรรณบุรี สุรินทร์ กาฬสินธุ์ และจังหวัดสิงห์บุรี รวมจำนวน ๗,๗๒๖,๐๕๑ ลิตร

๒. จังหวัดที่ประสบภัยพิบัติ ศูนย์ป้องกันและบรรเทาสาธารณภัยเขต สำนักงานป้องกันและบรรเทาสาธารณภัยจังหวัด อำเภอ องค์กรปกครองส่วนท้องถิ่น กำนัน ผู้ใหญ่บ้าน อปพร. อาสาสมัคร มูลนิธิ องค์กรเอกชน ภาคประชาชน และหน่วยงานที่เกี่ยวข้อง นำเรือท้องแบน ๑,๖๐๓ ลำ รถยนต์/รถบรรทุก ๓๕๑ คัน เครื่องสูบน้ำ ๔,๐๕๑ เครื่อง ไปช่วยเหลือและอพยพราษฎรที่ประสบภัยไปอยู่ในที่ปลอดภัย

๓. จังหวัดที่ประสบภัยพิบัติ ศูนย์ป้องกันและบรรเทาสาธารณภัยเขต สำนักงานป้องกันและบรรเทาสาธารณภัยจังหวัด อำเภอ องค์กรปกครองส่วนท้องถิ่น กำนัน ผู้ใหญ่บ้าน อปพร. อาสาสมัคร มูลนิธิ องค์กรเอกชน ภาคประชาชน และหน่วยงานที่เกี่ยวข้อง แจกจ่ายเครื่องอุปโภค-บริโภค จำนวน ๑,๗๙๕,๖๔๗ ชุด ข้าวกล่อง ๖๒๘,๗๖๖ กล่อง น้ำดื่ม ๒,๙๐๓,๓๓๕ ลิตร/ขวด ให้แก่ราษฎรที่ประสบภัย

๔. การจ่ายเงินช่วยเหลือผู้ประสบอุทกภัยใน ๗๔ จังหวัด ตามระเบียบกระทรวงการคลังว่าด้วยเงินทดรองราชการเพื่อช่วยเหลือผู้ประสบภัยพิบัติกรณีฉุกเฉิน พ.ศ. ๒๕๔๖ จำนวน ๑,๖๒๘,๔๕๘,๓๖๗ บาท

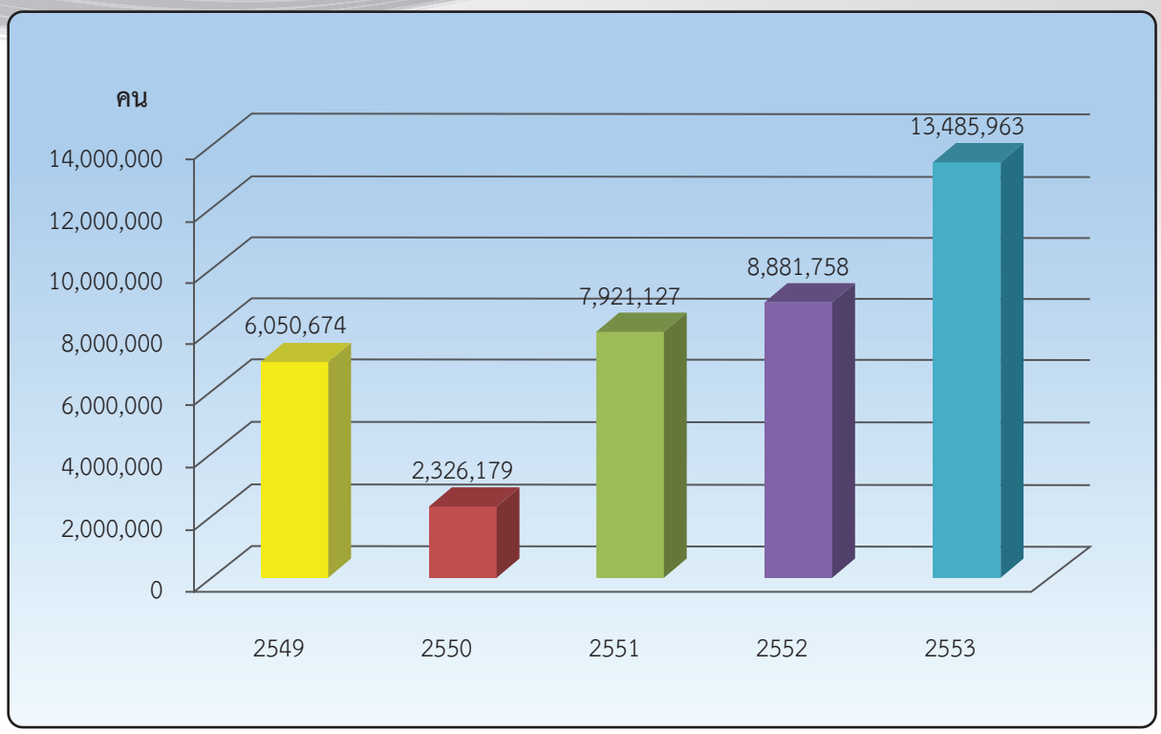

กราฟแสดงการเปรียบเทียบจำนวนราษฎรที่ประสบภัยจากอุทกภัย
ระหว่างปี พ.ศ. ๒๕๔๙ - ๒๕๕๓

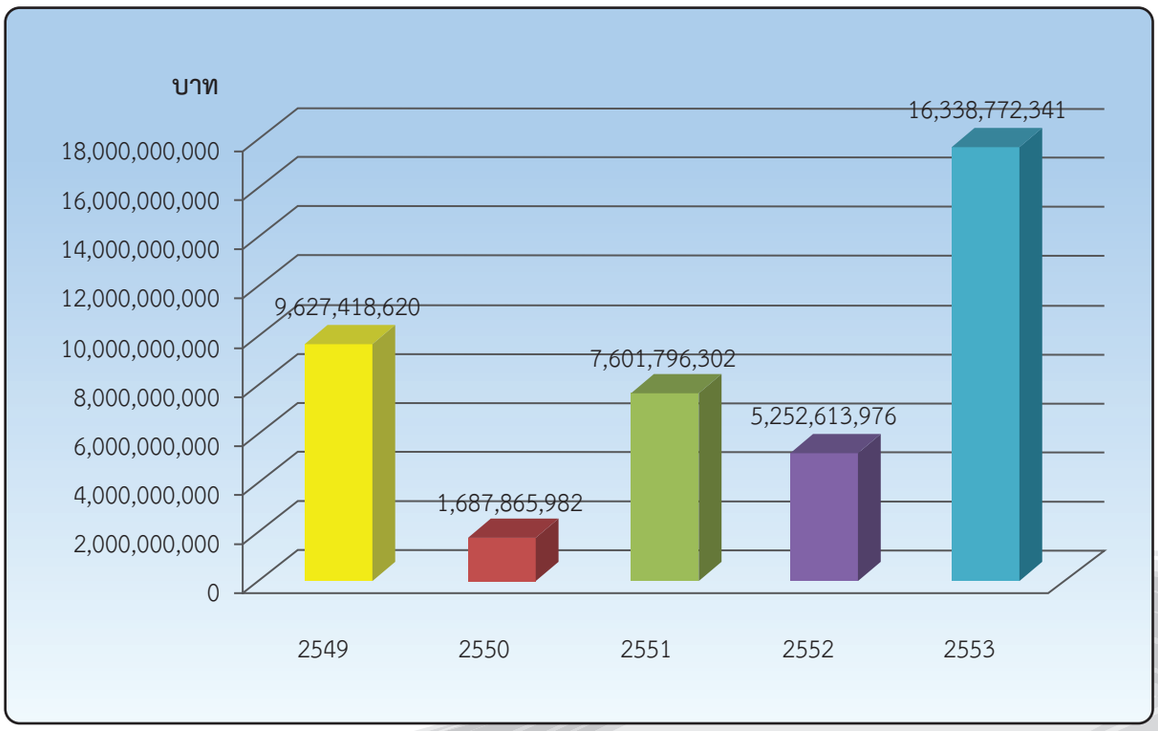

กราฟแสดงการเปรียบเทียบมูลค่าความเสียหายจากอุทกภัย
ระหว่างปี พ.ศ. ๒๕๔๙ - ๒๕๕๓

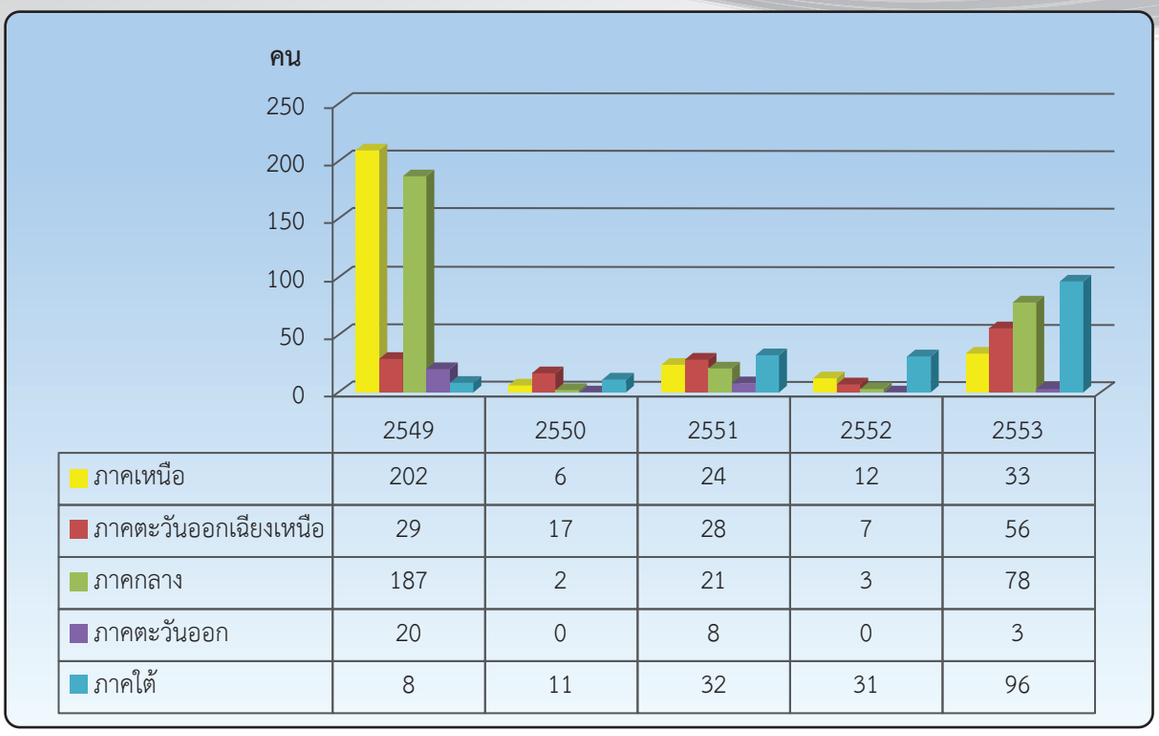

	2549	2550	2551	2552	2553
ภาคเหนือ	202	6	24	12	33
ภาคตะวันออกเฉียงเหนือ	29	17	28	7	56
ภาคกลาง	187	2	21	3	78
ภาคตะวันออก	20	0	8	0	3
ภาคใต้	8	11	32	31	96

กราฟแสดงการเปรียบเทียบจำนวนราษฎรที่เสียชีวิตจากอุทกภัยรายภาค
จากอุทกภัย ปี ๒๕๔๙-๒๕๕๓

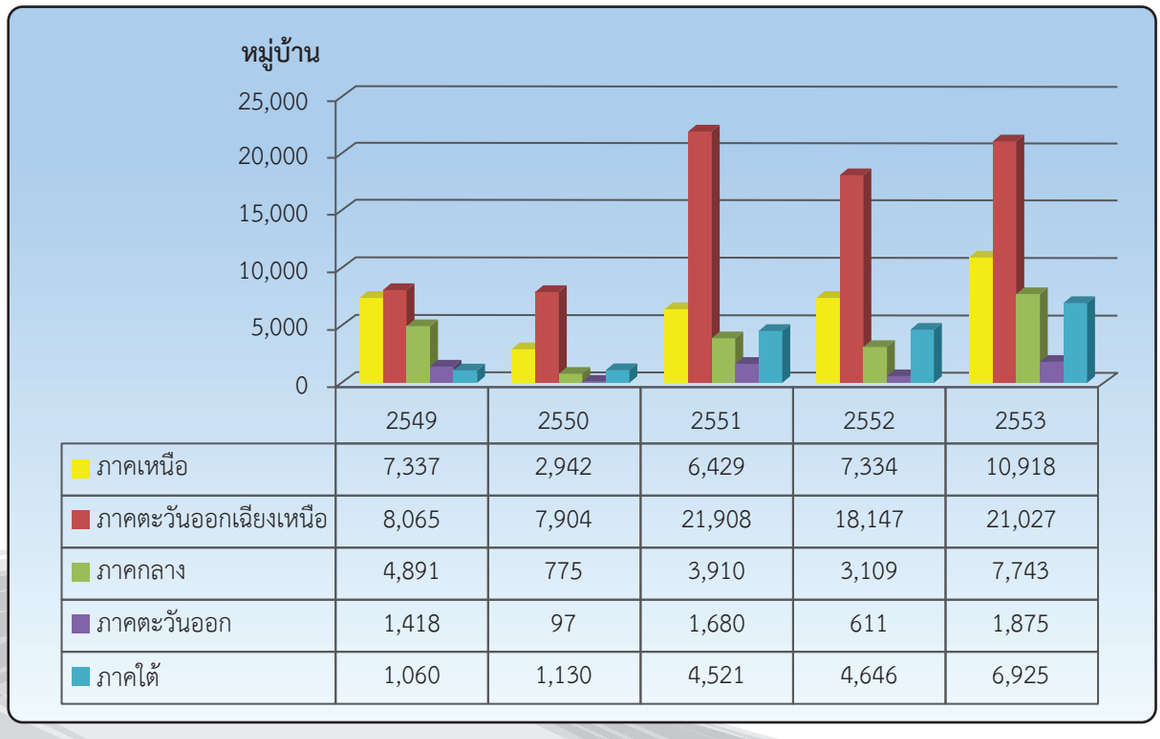

	2549	2550	2551	2552	2553
ภาคเหนือ	7,337	2,942	6,429	7,334	10,918
ภาคตะวันออกเฉียงเหนือ	8,065	7,904	21,908	18,147	21,027
ภาคกลาง	4,891	775	3,910	3,109	7,743
ภาคตะวันออก	1,418	97	1,680	611	1,875
ภาคใต้	1,060	1,130	4,521	4,646	6,925

กราฟแสดงการเปรียบเทียบจำนวนหมู่บ้านที่ประสบอุทกภัยรายภาค
ระหว่างปี พ.ศ. ๒๕๔๙ - ๒๕๕๓

สรุปสถานการณ์อุทกภัยปี 2553
(ระหว่างวันที่ 15 - 30 กรกฎาคม 2553)

ที่	พื้นที่ประสบภัย				ความเสียหายที่สำรวจ																											การให้ความช่วยเหลือ								วันเกิด-ยุติสถานการณ์
					ด้านชีวิต							ด้านทรัพย์สิน									ด้านสิ่งสาธารณประโยชน์											มูลค่าความเสียหาย (บาท)								
	จังหวัด	อำเภอ	ตำบล	หมู่บ้าน	ราษฎร (คน)	ราษฎร (ครัวเรือน)	อพยพ (คน)	อพยพ (ครัวเรือน)	เสียชีวิต (คน)	สูญหาย (คน)	บาดเจ็บ (คน)	บ้านเรือนทั้งหลัง (หลัง)	บ้านเรือนบางส่วน (หลัง)	อาคารพาณิชย์ (หลัง)	โรงงาน (แห่ง)	โรงแรม (แห่ง)	ปศุสัตว์ (ตัว)	สัตว์ปีก (ตัว)	พื้นที่การเกษตร (ไร่)	ยานยนต์ (คัน)	เรือ/เรือประมง (ลำ)	บ่อปลา/กุ้ง (บ่อ)	ถนน (สาย)	สะพาน/คอฯ (แห่ง)	ทำนบ (แห่ง)	ฝาย (แห่ง)	เหมือง (แห่ง)	วัด (แห่ง)	โรงเรียน (แห่ง)	สถานีอนามัย (แห่ง)	พนังกั้นน้ำ (แห่ง)	บ่อบำบัด/อ่างเก็บน้ำ (แห่ง)	ฝายระบายน้ำ (แห่ง)		เรือท้องแบน (ลำ)	รถยนต์/รถบรรทุก (คัน)	เครื่องสูบน้ำ (เครื่อง)	เครื่องอุปโภค-บริโภค (ชุด)	ข้าวกล่อง (กล่อง)	น้ำดื่ม (ลิตร/ขวด)	ยารักษาโรค (ชุด)	รวมเป็นเงินทั้งสิ้น (บาท)	
ภาคเหนือ																																							
1	กำแพงเพชร	เมืองฯ	4	60	3,840	1,280																	26										1,999,500								15 ก.ค.2553
รวม		1	4	60	3,840	1,280	0	0	0	0	0	0	0	0	0	0	0	0	0	0	0	0	26	0	0	0	0	0	0	0	0	0	1,999,500	0	0	0	0	0	0	0	0	
2	น่าน	นาหมื่น	2	8	986	246																		5		1					1			120,000								17 ก.ค.2553
		เมืองฯ	2	12	1,450	326													398			4										1	555,000								18 ก.ค.2553
		บ่อเกลือ	3	24	6,571	1,077													97			9	8	3		9					6			300,200								18 ก.ค.2553
		เชียงกลาง	3	6	1,754	591													43				5			4								1,280,000								18 ก.ค.2553
		ภูเพียง	7	39	1,650	495							20				10	20	697			8	8	6		20								1,188,200								18 ก.ค.2553
		แม่จริม	4	6	1,652	300												180	10			4	5	2							1	1		219,000								18 ก.ค.2553
		ท่าวังผา	10	82	22,986	5,746													5,980			52	16	6		20	4				11		10	3,588,000								18 ก.ค.2553
		ปัว	11	96	8,982	3,392													6,290				39	39		39								4,554,000								18 ก.ค.2553
		บ้านหลวง	4	21	3,250	1,097																	13	3			1						9	260,000								18 ก.ค.2553
		ทุ่งช้าง	2	6	1,091	369													26				8											95,600								17 ก.ค.2553
		นาน้อย	1	2	635	139																		2										25,000								17 ก.ค.2553
รวม		11	49	302	51,007	13,778	0	0	0	0	0	0	20	0	0	0	10	200	13,541	0	0	77	102	66	0	93	5	0	0	0	19	1	20	12,185,000	0	0	0	0	0	0	0	0	
3	พะเยา	ปง	7	85	3,930	1,250											1	30	35,634															7,980								17 ก.ค.2553
รวม		1	7	85	3,930	1,250	0	0	0	0	0	0	0	0	0	0	1	30	35,634	0	0	0	0	0	0	0	0	0	0	0	0	0	0	7,980	0	0	0	0	0	0	0	0	
4	เชียงราย	เมืองฯ	1	5	15	5													10			2									1			18,000								24-31 ก.ค.2553
		เชียงแสน	4	21	540	135													56				15											183,600								29-31 ก.ค.2553
		ดอยหลวง	1	2	40	10													80														2	68,000								31 ก.ค.2553
รวม		3	6	28	595	150	0	0	0	0	0	0	0	0	0	0	0	0	146	0	0	2	15	0	0	0	0	0	0	0	1	0	2	269,600	0	0	0	0	0	0	0	0	
รวมภาคเหนือ 4 จังหวัด		16	66	475	59,372	16,458	0	0	0	0	0	0	20	0	0	0	11	230	49,321	0	0	79	143	66	0	93	5	0	0	0	20	1	22	14,462,080	0	0	0	0	0	0	0	0	
ภาคกลาง																																										
5	ชัยนาท	เนินขาม	1	2	20	5																												3,000								16-18 ก.ค.2553
รวม		1	1	2	20	5	0	0	0	0	0	0	0	0	0	0	0	0	0	0	0	0	0	0	0	0	0	0	0	0	0	0	0	3,000	0	0	0	0	0	0	0	0	
6	สระบุรี	เสาไห้	2	5	36	8													129															77,400								19-24 ก.ค.2553
รวม		1	2	5	36	8	0	0	0	0	0	0	0	0	0	0	0	0	129	0	0	0	0	0	0	0	0	0	0	0	0	0	0	77,400	0	0	0	0	0	0	0	0	
7	สิงห์บุรี	ท่าช้าง	4	9	144	36																												18,000								14-22 ก.ค.2553
รวม		1	4	9	144	36	0	0	0	0	0	0	0	0	0	0	0	0	0	0	0	0	0	0	0	0	0	0	0	0	0	0	0	18,000	0	0	0	0	0	0	0	0	
รวมภาคกลาง 3 จังหวัด		3	7	16	200	49	0	0	0	0	0	0	0	0	0	0	0	0	129	0	0	0	0	0	0	0	0	0	0	0	0	0	0	98,400	0	0	0	0	0	0	0	0	
ภาคตะวันออกเฉียงเหนือ																																									
8	เลย	นาแห้ว	5	34	11,187	3,276																	60										10	5,500,000	1	15	3					14-16 ก.ค.2553
		ด่านซ้าย	7	10	3,650	450																	22										12	2,656,500								17-21 ก.ค.2553
รวม		2	12	44	14,837	3,726	0	0	0	0	0	0	0	0	0	0	0	0	0	0	0	0	82	0	0	0	0	0	0	0	0	0	22	8,156,500	1	15	3	0	0	0	0	0	
9	นครราชสีมา	เสิงสาง	3	21	2,000	450																												225,000								15 ก.ค.2553
รวม		1	3	21	2,000	450	0	0	0	0	0	0	0	0	0	0	0	0	0	0	0	0	0	0	0	0	0	0	0	0	0	0	0	225,000	0	0	0	0	0	0	0	0	
รวมภาค ต/น 2 จังหวัด		3	15	65	16,837	4,176	0	0	0	0	0	0	0	0	0	0	0	0	0	0	0	0	82	0	0	0	0	0	0	0	0	0	22	8,381,500	1	15	3	0	0	0	0	0	

สรุปสถานการณ์อุทกภัยปี 2553
(ระหว่างวันที่ 15 - 30 กรกฎาคม 2553)

ที่	พื้นที่ประสบภัย				ความเสียหายที่สำรวจ																													การให้ความช่วยเหลือ								วันเกิด-ยุติสถานการณ์
					ด้านชีวิต							ด้านทรัพย์สิน										ด้านสิ่งสาธารณประโยชน์												มูลค่าความเสียหาย (บาท)								
	จังหวัด	อำเภอ	ตำบล	หมู่บ้าน	ราษฎร (คน)	ราษฎร (ครัวเรือน)	อพยพ (คน)	อพยพ (ครัวเรือน)	เสียชีวิต (คน)	สูญหาย (คน)	บาดเจ็บ (คน)	บ้านเรือนทั้งหลัง (หลัง)	บ้านเรือนบางส่วน (หลัง)	อาคารพาณิชย์ (หลัง)	โรงงาน (แห่ง)	โรงแรม (แห่ง)	ปศุสัตว์ (ตัว)	สัตว์ปีก (ตัว)	พื้นที่การเกษตร (ไร่)	ยานยนต์ (คัน)	เรือ/เรือประมง (ลำ)	บ่อปลา/กุ้ง (บ่อ)	ถนน (สาย)	สะพาน/คอสะ (แห่ง)	ทำนบ (แห่ง)	ฝาย (แห่ง)	เหมือง (แห่ง)	วัด (แห่ง)	โรงเรียน (แห่ง)	สถานที่ราชการ (แห่ง)	พนังกั้นน้ำ (แห่ง)	ปอ้มน้ำ/ถังเก็บน้ำ (แห่ง)	ท่อระบายน้ำ (แห่ง)		เรือท้องแบน (ลำ)	รถยนต์/รถบรรทุก (คัน)	เครื่องสูบน้ำ (เครื่อง)	เครื่องอุปโภค-บริโภค (ชุด)	ข้าวกล่อง (กล่อง)	น้ำดื่ม (ลิตร/ขวด)	ยารักษาโรค (ชุด)	รวมเป็นเงินทั้งสิ้น (บาท)	
ภาคตะวันออก																																									
10	ตราด	เกาะช้าง	1	1	40	10							5							3			1										410,000		5							26 ก.ค.2553
รวม		1	1	1	40	10	0	0	0	0	0	0	5	0	0	0	0	0	0	3	0	0	1	0	0	0	0	0	0	0	0	0	0	410,000	0	5	0	0	0	0	0	0	
11	ระยอง	แกลง	1	4	25	4							4										3										50,000									17 ก.ค..2553
รวม		1	1	4	25	4	0	0	0	0	0	0	4	0	0	0	0	0	0	0	0	0	3	0	0	0	0	0	0	0	0	0	0	50,000	0	0	0	0	0	0	0	0	
รวมภาคตะวันออก 2 จังหวัด		2	2	5	65	14	0	0	0	0	0	0	9	0	0	0	0	0	0	3	0	0	4	0	0	0	0	0	0	0	0	0	0	460,000	0	5	0	0	0	0	0	0	
ภาคใต้																																										
12	ยะลา	เบตง	1	1	4	1							1																				20,000									11 ก.ค.2553
รวม		1	1	1	4	1	0	0	0	0	0	0	1	0	0	0	0	0	0	0	0	0	0	0	0	0	0	0	0	0	0	0	0	20,000	0	0	0	0	0	0	0	0	
รวมภาคใต้ 1 จังหวัด		1	1	1	4	1	0	0	0	0	0	0	1	0	0	0	0	0	0	0	0	0	0	0	0	0	0	0	0	0	0	0	0	20,000	0	0	0	0	0	0	0	0	
รวมทั้งหมด 12 จังหวัด		25	91	562	76,478	20,698	0	0	0	0	0	0	30	0	0	0	11	230	49,450	3	0	79	229	66	0	93	5	0	0	0	20	1	44	23,421,980	1	20	3	0	0	0	0	0	

หมายเหตุ ได้รับอิทธิพลจากพายุโซนร้อน "โกนเซิน" (Cunson) และ "จันทู" (Chanthu) ทำให้ร่องมรสุมที่พาดผ่านประเทศไทยตอนบนและมรสุมตะวันตกเฉียงใต้ที่พัดปกคลุมทะเลอันดามันประเทศไทยและอ่าวไทยมีกำลังแรงขึ้น

ข้อมูล ณ วันที่ 16 สิงหาคม 2553
ส่วนวิเคราะห์และประเมินสถานการณ์
ศูนย์อำนวยการบรรเทาสาธารณภัย
กรมป้องกันและบรรเทาสาธารณภัย
โทรศัพท์/โทรสาร 0-2637-3571-6, 0-2241-1466

สรุปสถานการณ์อุทกภัยปี 2553
(ระหว่างวันที่ 1-23 สิงหาคม 2553)

ที่	พื้นที่ประสบภัย				ความเสียหายที่สำรวจ																												การให้ความช่วยเหลือ								วันเกิด-ยุติ สถานการณ์
					ด้านชีวิต							ด้านทรัพย์สิน										ด้านสิ่งสาธารณประโยชน์											มูลค่าความเสียหาย (บาท)								
	จังหวัด	อำเภอ	ตำบล	หมู่บ้าน	ราษฎร (คน)	ราษฎร (ครัวเรือน)	อพยพ (คน)	อพยพ (ครัวเรือน)	เสียชีวิต (คน)	สูญหาย (คน)	บาดเจ็บ (คน)	บ้านเรือนทั้งหลัง (หลัง)	บ้านเรือนเสียหาย (หลัง)	อาคารพาณิชย์ (หลัง)	โรงงาน (แห่ง)	โรงสระ (แห่ง)	ปศุสัตว์ (ตัว)	สัตว์ปีก (ตัว)	พื้นที่การเกษตร (ไร่)	ยานพาหนะ (คัน)	เรือ/เรือประมง (ลำ)	บ่อปลา/กุ้ง (บ่อ)	ถนน (สาย)	สะพาน/คลอง (แห่ง)	ทำนบ (แห่ง)	ฝาย (แห่ง)	เหมือง (แห่ง)	วัด (แห่ง)	โรงเรียน (แห่ง)	สถานที่ราชการ (แห่ง)	หนังกั้นน้ำ (แห่ง)	บ่อบำบัด/อ่างเก็บน้ำ (แห่ง)	ฟลายบายน้ำ (แห่ง)		เรือท้องแบน (ลำ)	รถยนต์/รถบรรทุก (คัน)	เครื่องสูบน้ำ (เครื่อง)	เครื่องปูนโคม-ปริโภค (ชุด)	ข้าวกล่อง (กล่อง)	น้ำดื่ม (ลิตร/ขวด)	ยารักษาโรค (ชุด)	รวมเป็นเงินทั้งสิ้น (บาท)	
ภาคเหนือ																																									
1	ลำปาง	เมืองฯ	13	75	40,879	9,415			1			1	3				2,208	1,452	5,494			111	41	15	1	7	8				5	3	3	4,446,400								5-22 ส.ค.2553
		งาว	7	11	2,246	578			1										4				9	2		3						3	200,000								5,18-19 ส.ค.2553
		แจ้ห่ม	13	81	13,072	3,719											3		5,976			16		3		10						10	3,841,600			8	1,300				5-22 ส.ค.2553
		เถิน	8	62	29,481	15,769													555				18	1		17	1					2	1,284,000								5-23 ส.ค.2553
		แม่ทะ	4	9	3,288	1,069												105	119			4	5		1	6			1		1	3	284,400								5-25 ส.ค.2553
		เกาะคา	9	31	10,897	3,349												20	3,367				7	3		3							2,150,400								14 -23 ส.ค.2553
		เมืองปาน	5	51	29,240	8,788						1	100				19	5,635	4,479			187	91	20	8	113	51		1		24	2	54	5,791,000								5-22 ส.ค.2553
		แม่เมาะ	5	11	6,810	2,369													41				9	1		2	1				1	2	2	856,000								1-3,10-11 ส.ค.2553
		วังหนือ	8	23	2,812	1,346												330	1,037			17	12	4		24	5			1		4	3	1,152,200								11-22 ส.ค.2553
		ห้างฉัตร	6	39	11,840	4,483							121						860			9	10	8	5	3	1						6	3,266,000								14-23 ส.ค.2553
		เสริมงาม	4	21	3,250	1,560																	11	4	2	19	5	1			2			440,000								21-23 ส.ค.2553
		สบปราบ	3	8	1,024	325												100	233				9	2									6	314,800								20-24 ส.ค.2553
รวม		12	85	422	154,839	52,770	0	0	2	0	0	2	224	0	0	0	2,230	7,642	22,165	0	0	344	222	63	17	207	72	1	2	1	33	11	92	24,026,800	0	0	8	1,300	0	0	0	0	
2	น่าน	เมืองฯ	10	75	12,676	3,340													4,482			16	29	5						1			19	3,725,000								5 ส.ค.2553
		นาหมื่น	4	37	8,402	2,429											2	100	247			3	2			8	2						26	999,000								5 ส.ค.2553
		นาน้อย	7	42	13,648	4,577													270			3	20	7		3							19	1,930,000								5 ส.ค.2553
		บ่อเกลือ	4	39	15,346	3,640							1						97			9	12	6		36								70,000								5 ส.ค.2553
		เชียงกลาง	6	52	7,609	3,363													583			6	22	1		7	2							3,867,600								5 ส.ค.2553
		ภูเพียง	7	58	5,907	1,257							23				10	20	1,457			19	27	15		25							27	10,000,000								5 ส.ค.2553
		แม่จริม	4	14	4,246	1,085							22				1	420	61			15	14	6		9	1	1				2		939,000								5 ส.ค.2553
		ท่าวังผา	10	86	23,006	581											30	2,221	9,508			394	54	27		98	40			3			13	2,809,000								5 ส.ค.2553
		ปัว	11	97	9,667	3,718							129						10,294				228											25,458,116								5 ส.ค.2553
		บ้านหลวง	4	26	9,468	2,025							12						1,080			2	54	5		4	3		1	2		1	39	5,606,608								5 ส.ค.2553
		ทุ่งช้าง	4	20	2,765	847							1						31			11	10	6		4							9	9,034,000								5 ส.ค.2553
		เวียงสา	17	86	12,670	4,746													2,556			7	70	2		6	2			1		1		100,000								5 ส.ค.2553
		เฉลิมพระเกียรติ	2	15	469	398											72	30	1,213			2	11	1					1					1,048,000								19 ส.ค.2553
		สองแคว	1	1																									1				28,800								19 ส.ค.2553
		สันติสุข	3	31	2,500	1,000																	23	2									17	420,000								19 ส.ค.2553
รวม		15	94	679	128,379	33,006	0	0	0	0	0	0	188	0	0	0	115	2,791	31,879	0	0	487	576	83	0	200	50	1	3	7	0	4	169	66,035,124	0	0	0	0	0	0	0	0	
3	กำแพงเพชร	เมืองฯ	9	87	12,850	3,488																	90											8,958,800								5 ส.ค.2553
		ปางศิลาทอง	3	42	6,200	3,750						1							17,600			50	35											12,714,500								4-20 ส.ค.2553
		คลองลาน	4	68	28,670	9,556																	89											8,750,000								3 ส.ค.2553
		คลองขลุง	4	17	9,530	2,600													9,403			9	35											7,000,000								7-13 ส.ค.2553
		ทรายทองวัฒนา	3	31	10,682	2,935																	104											1,040,000								9 ส.ค.2553
		ไทรงาม	4	18	4,356	1,455													499				26											2,657,000								9-20 ส.ค.2553
		ลานกระบือ	7	68	861	861													10,366															6,281,796								13 ส.ค.2553

สรุปสถานการณ์อุทกภัยปี 2553
(ระหว่างวันที่ 1-23 สิงหาคม 2553)

ที่	พื้นที่ประสบภัย				ความเสียหายที่สำรวจ																													การให้ความช่วยเหลือ								วันเกิด-ยุติ สถานการณ์
					ด้านชีวิต							ด้านทรัพย์สิน										ด้านสิ่งสาธารณประโยชน์													มูลค่าความเสียหาย (บาท)								
	จังหวัด	อำเภอ	ตำบล	หมู่บ้าน	ราษฎร (คน)	ราษฎร (ครัวเรือน)	อพยพ (คน)	อพยพ (ครัวเรือน)	เสียชีวิต (คน)	สูญหาย (คน)	บาดเจ็บ (คน)	บ้านเรือนทั้งหลัง (หลัง)	บ้านเรือนเสียหายบางส่วน (หลัง)	อาคารพาณิชย์ (หลัง)	โรงงาน (แห่ง)	โรงแรม (แห่ง)	ปศุสัตว์ (ตัว)	สัตว์ปีก (ตัว)	พื้นที่การเกษตร (ไร่)	ยานพาหนะ (คัน)	เรือ/เรือประมง (ลำ)	ปลา/กุ้ง (ตัน)	ถนน (สาย)	สะพาน/คลอง (แห่ง)	ทำนบ (แห่ง)	ฝาย (แห่ง)	เหมือง (แห่ง)	วัด (แห่ง)	โรงเรียน (แห่ง)	สถานที่ราชการ (แห่ง)	หนังกั้นน้ำ (แห่ง)	ป้อม/บ้านยามกั้นน้ำ (แห่ง)	ท่อระบายน้ำ (แห่ง)		เรือท้องแบน (ลำ)	รถยนต์/รถบรรทุก (คัน)	เครื่องสูบน้ำ (เครื่อง)	เครื่องอุปโภค-บริโภค (ชุด)	ข้าวกล่อง (กล่อง)	น้ำดื่ม (ลิตร/ขวด)	ยารักษาโรค (ชุด)	รวมเป็นเงินทั้งสิ้น (บาท)	
		ขาณุวรลักษบุรี	8	38	19,500	6,500													3,700				80											6,000,000								14 ส.ค.2553
		พรานกระต่าย	8	56	4,200	1,500							15						16,413				15											9,997,800								10 ส.ค.2553
		บึงสามัคคี	4	45	4,049	2,003													340				18											2,309,000								6 ส.ค.2553
	รวม	10	54	470	100,898	34,648	0	0	0	0	0	1	15	0	0	0	0	0	58,321	0	0	59	492	0	0	0	0	0	0	0	0	0	0	65,708,896	0	0	0	0	0	0	0	0	
4	เชียงราย	เมืองฯ	9	48	8,570	2,567												100	3,863			15	12	3		1					1	2	10,005,000		3							31 ก.ค.-20 ส.ค.2553
		แม่จัน	11	65	7,963	2,931							61					3,033	3,775			7	6	1			3					3	5,150,000	5	2							2-10 ส.ค.2553
		เทิง	9	103	724	156																	1										15,000		1							5-7 ส.ค.2553
		ขุนตาล	3	41	6,065	1,950																											585,000									2-6 ส.ค.2553
		แม่ฟ้าหลวง	6	76	944	236							61						857														1,734,200									5-10 ส.ค.2553
		เชียงแสน	7	71	1,280	320																											96,000									1-6,7-17 ส.ค.2553
		ดอยหลวง	5	31	4,000	2,000													4,418			31	11	5		1					1		14	2,500,000									2-18,13-18 ส.ค.2553
		เวียงเชียงรุ้ง	6	55	4,200	1,260													6,950				18	4		4							40	4,830,000	2	4							1-4,13-14 ส.ค.2553
		พญาเม็งราย	4	16	128	32		2											100															60,000									1-3 ส.ค.2553
		แม่ลาว	4	22	938	763													635			5	10	1		20							7	1,080,000									14-23 ส.ค.2553
		พาน	5	35	2,500	600							43						2,065			1	23	3									4	300,000									6-16 ส.ค.2553
		เวียงแก่น	6	15	2,060	610													334				4			1							23	4,500,000		5							7-16 ส.ค.2553
		เวียงป่าเป้า	6	82	5,481	1,878												997	485				2	3			10					3	15	621,000									13-24 ส.ค.2553
		เวียงชัย	1	1	8	2													7															7,000									12-15 ส.ค.2553
		แม่สาย	7	44	4,785	1,595							279						11,890				17			1							27	7,574,000									9-19 ส.ค.2553
		เชียงของ	6	14	867	227												130	132			10	1										2	350,000									10-22 ส.ค.2553
		แม่สรวย	9	74	27,721	7,040							1					2,000	1,272			18	16	15		7							21	2,000,000									5-7,11-24 ส.ค.2553
		เวียงแก่น	4	11	1,080	360													320				1			1							14	3,000,000		5							7-8 ส.ค.2553
		ป่าแดด	5	37	1,920	480													260			2	25											408,000									6-16 ส.ค.2553
	รวม	19	113	841	81,234	25,007	0	2	0	0	0	0	445	0	0	0	0	6,260	37,363	0	0	89	147	35	0	36	13	0	0	0	1	4	172	44,815,200	7	20	0	0	0	0	0	0	
5	พะเยา	ดอกคำใต้	10	113	13,774	5,944													530				74	38		35							88	2,668,000									1 ส.ค.2553
		ภูซาง	5	46	2,780	695													535				93											1,251,000									9 ส.ค.2553
		เชียงม่วน	3	34	11,435	2,550																												637,500									11 ส.ค.2553
		จุน	7	86	4,300	860																												258,000									5 ส.ค.2553
		ปง	7	79	4,559	2,200																												100,000									11 ส.ค.2553
		เชียงคำ	10	110	17,450	5,300																												650,000									5-7 ส.ค.2553
	รวม	6	42	468	54,298	17,549	0	0	0	0	0	0	0	0	0	0	0	0	1,065	0	0	0	167	38	0	35	0	0	0	0	0	0	88	5,564,500	0	0	0	0	0	0	0	0	
6	แม่ฮ่องสอน	เมืองฯ	6	54	2,700	540																		1										10,000									9 ส.ค.2553
		ปาย	3	12	280	70							44						10					1		1								26,000									2-24 ส.ค.2553
		ขุนยวม	6	30	1,200	300																												90,000									2-4 ส.ค.2553
		แม่ลาน้อย	8	69	3,450	690																												207,000									4 ส.ค.2553
		แม่สะเรียง	5	55	2,750	550																												165,000									4 ส.ค.2553
		สบเมย	3	14	700	140																												42,000									16-18 ส.ค.2553

สรุปสถานการณ์อุทกภัยปี 2553
(ระหว่างวันที่ 1-23 สิงหาคม 2553)

ที่	พื้นที่ประสบภัย				ความเสียหายที่สำรวจ																													การให้ความช่วยเหลือ								วันเกิด-ยุติสถานการณ์
					ด้านชีวิต							ด้านทรัพย์สิน										ด้านสิ่งสาธารณประโยชน์												มูลค่าความเสียหาย (บาท)								
	จังหวัด	อำเภอ	ตำบล	หมู่บ้าน	ราษฎร (คน)	ราษฎร (ครัวเรือน)	อพยพ (คน)	อพยพ (ครัวเรือน)	เสียชีวิต (คน)	สูญหาย (คน)	บาดเจ็บ (คน)	บ้านเรือนทั้งหลัง (หลัง)	บ้านเรือนเสียหายบางส่วน (หลัง)	อาคารพาณิชย์ (หลัง)	โรงงาน (แห่ง)	โรงแรม (แห่ง)	ปศุสัตว์ (ตัว)	สัตว์ปีก (ตัว)	พื้นที่การเกษตร (ไร่)	ยานพาหนะ (คัน)	เรือ/เรือประมง (ลำ)	บ่อปลา/กุ้ง (บ่อ)	ถนน (สาย)	สะพาน/คลอง (แห่ง)	ทำนบ (แห่ง)	ฝาย (แห่ง)	เหมือง (แห่ง)	วัด (แห่ง)	โรงเรียน (แห่ง)	สถานที่ราชการ (แห่ง)	หนังกั้นน้ำ (แห่ง)	ปอ/บั้ง/อ่างเก็บน้ำ (แห่ง)	ฝายระบายน้ำ (แห่ง)		เรือท้องแบน (ลำ)	รถยนต์/รถบรรทุก (คัน)	เครื่องสูบน้ำ (เครื่อง)	เครื่องอุปโภค-บริโภค (ชุด)	ข้าวกล่อง (กล่อง)	น้ำดื่ม (ลิตร/ขวด)	ยารักษาโรค (ชุด)	รวมเป็นเงินสิ่งของ (บาท)	
	รวม	6	31	234	11,080	2,290	0	0	0	0	0	0	44	0	0	0	0	0	10	0	0	0	0	2	0	1	0	0	0	0	0	0	0	540,000	0	0	0	0	0	0	0	0	
7	เชียงใหม่	เมืองฯ	1	2	1,871	744																												223,200									20-24 ส.ค.2553
		หางดง	10	59	10,599	2,382																		1										10,000		11	5						12-15 ส.ค.2553
		สารภี	5	39	10,210	4,410																												882,000			7						13-20 ส.ค.2553
		สันกำแพง	6	68	3,629	1,296																												259,200									12-18 ส.ค.2553
		พร้าว	8	50	5,295	2,035							5				2		2,841			3	27	3		55	10				59		2	10,498,000									13-19 ส.ค.2553
		แม่ออน	6	34	11,950	3,619													15				3	1										49,000									11-16 ส.ค.2553
		สันป่าตอง	3	20	5,097	1,258																	4			1					2		4	110,000			8						12 -16 ส.ค.2553
		เชียงดาว	8	31	5,481	1,659																												331,800									3-30 ส.ค.2553
		สะเมิง	3	17	7,027	2,529																												505,800									2-11 ส.ค.2553
		ดอยสะเก็ด	3	11	764	280																												84,000									12-20 ส.ค.2553
		สันทราย	1	3	820	360																												108,000									14-15 ส.ค.2553
		แม่แตง	4	14	904	387																												116,100									11-16 ส.ค.2553
		จอมทอง	3	10	10,453	3,861																												772,200									17-22 ส.ค.2553
		ไชยปราการ	1	3	155	43																												12,900									13-22 ส.ค.2553
		แม่อาย	5	8	1,213	395																												118,500									2-8 ส.ค.2553
		ฝาง	5	23	255	100																												20,000									4-8 ส.ค.2553
		แม่ริม	1	1	1,850	650																												130,000									5-6 ส.ค.2553
	รวม	17	73	393	77,573	26,008	0	0	0	0	0	0	5	0	0	0	2	0	2,856	0	0	3	34	5	0	56	10	0	0	0	61	0	6	14,230,700	0	11	20	0	0	0	0	0	
8	ลำพูน	เมืองฯ	8	53	4,440	1,110			1										4,126															2,475,600		1		860					5-23 ส.ค.2553
		แม่ทา	8	34	2,000	700							30						80				28	2	1	8						2	4	1,098,000				1,800					1-9 ส.ค.2553
		ป่าซาง	8	47	7,240	1,810													4,800				20				8				1		1	3,180,000				463					3-15 ส.ค.2553
		บ้านโฮ่ง	2	2	382	306																	1			1	1							30,000									1-4 ส.ค.2553
		ลี้	6	82	21,400	5,350													624			3	168	13		26	6							2,504,400									4-13 ส.ค.2553
		ทุ่งหัวช้าง	3	15	1,200	300													975				16	1		2							4	815,000									4-12 ส.ค.2553
		บ้านธิ	1	8	400	40																												12,000									22-23 ส.ค.2553
	รวม	7	36	241	37,062	9,616	0	0	1	0	0	0	30	0	0	0	0	0	10,605	0	0	3	233	16	1	37	15	0	0	0	1	2	9	10,115,000	0	1	0	3,123	0	0	0	0	
9	ตาก	เมืองฯ	8	39	3,450	2,460																	25								1			12,500,000									12 ส.ค.2553
		อุ้มผาง	6	28	3,020	815																	35	3										10,000,000									3 ส.ค.2553
		พบพระ	5	18	12,894	4,634																	38										19	10,450,285									6 ส.ค.2553
		แม่สอด	9	34	11,320	3,050																												13,384,370									6 ส.ค.2553
		สามเงา	5	25	200	50																	8								10			5,000,000		9							13 ส.ค.2553
		ท่าสองยาง	6	33	17,438	3,286													69				12			8				19				5,000,000									12 ส.ค.2553
		วังเจ้า	1	8	2,424	606																		4										1,159,000									10 ส.ค.2553
		บ้านตาก	2	10	1,182	427																												10,000,000									17 ส.ค.2553
		แม่ระมาด	6	37	39,227	13,558																	55	7		2								6,125,050									18 ส.ค.2553
	รวม	9	48	232	91,155	28,886	0	0	0	0	0	0	0	0	0	0	0	0	69	0	0	0	173	14	0	10	0	0	0	19	11	0	19	73,618,705	0	9	0	0	0	0	0	0	

สรุปสถานการณ์อุทกภัยปี 2553
(ระหว่างวันที่ 1-23 สิงหาคม 2553)

ที่	พื้นที่ประสบภัย				ความเสียหายที่สำรวจ																														การให้ความช่วยเหลือ								วันเกิด-ยุติสถานการณ์
					ด้านชีวิต							ด้านทรัพย์สิน											ด้านสิ่งสาธารณประโยชน์																				
	จังหวัด	อำเภอ	ตำบล	หมู่บ้าน	ราษฎร (คน)	ราษฎร (ครัวเรือน)	อพยพ (คน)	อพยพ (ครัวเรือน)	เสียชีวิต (คน)	สูญหาย (คน)	บาดเจ็บ (คน)	บ้านเรือนทั้งหลัง (หลัง)	บ้านเรือนบางส่วน (หลัง)	อาคารพาณิชย์ (หลัง)	โรงงาน (แห่ง)	โรงแรม (แห่ง)	ปศุสัตว์ (ตัว)	สัตว์ปีก (ตัว)	พื้นที่การเกษตร (ไร่)	ยานยนต์ (คัน)	เรือ/เรือประมง (ลำ)	บ่อปลา/กุ้ง (บ่อ)	ถนน (สาย)	สะพาน/คอฯ (แห่ง)	ทำนบ (แห่ง)	ฝาย (แห่ง)	เหมือง (แห่ง)	วัด (แห่ง)	โรงเรียน (แห่ง)	สถานที่ราชการ (แห่ง)	พนังกั้นน้ำ (แห่ง)	ปอม้า/อ่างเก็บน้ำ (แห่ง)	ท่อระบายน้ำ (แห่ง)	มูลค่าความเสียหาย (บาท)	เรือห้องแบน (ลำ)	รถยนต์/รถบรรทุก (คัน)	เครื่องสูบน้ำ (เครื่อง)	เครื่องอุปโภค-บริโภค (ชุด)	ข้าวกล่อง (กล่อง)	น้ำดื่ม (ลิตร/ขวด)	ยารักษาโรค (ชุด)	รวมเป็นเงินทั้งสิ้น (บาท)	
10	พิษณุโลก	พรหมพิราม	12	45	6,704	1,676													27,540															10,908,000									12 ส.ค.2553
		วังทอง	7	43	6,640	1,660							2						6,710			44	25											711,600				280					15-22 ส.ค.2553
		นครไทย	5	11	448	112													736			10	1											456,600									8,21 ส.ค.2553
		ชาติตระการ	6	72	540	162													137			2	2			2								124,200									1,19 ส.ค.2553
		เนินมะปราง	6	39	7,960	1,990							132						19,000				12											11,520,000									7 ส.ค.2553
		บางระกำ	9	57	13,080	3,270											11	35	58,763			335	30			1		2				16	1	35,757,800				2,300			400		2 ส.ค.2553
		วัดโบสถ์	6	28	3,452	863													8,402				4										2	5,101,200									19-25 ส.ค.2553
		บางกระทุ่ม	9	23	62	23													1,720															1,032,000									
	รวม	8	60	318	38,886	9,756	0	0	0	0	0	0	134	0	0	0	11	35	123,008	0	0	391	74	0	0	3	0	2	0	0	0	16	3	65,611,400	0	0	0	2,580	0	0	400	0	
11	สุโขทัย	เมืองฯ	8	48	9,476	3,225													15,427															9,256,200									10 ส.ค.2553
		คีรีมาศ	8	43	19,304	4,826																												965,200									12 ส.ค.2553
		บ้านด่านลานหอย	7	54	18,324	6,048																	13										5	180,000									15 ส.ค.2553
		ศรีสัชนาลัย	3	20	2,568	600													15,450				24	2		30							50	9,784,000									3 ส.ค.2553
		สวรรคโลก	2	11	2,276	636													2,147										2					1,308,200									11 ส.ค.2553
	รวม	5	28	176	51,948	15,335	0	0	0	0	0	0	0	0	0	0	0	0	33,024	0	0	0	37	2	0	30	0	0	2	0	0	0	55	21,493,600	0	0	0	0	0	0	0	0	
12	อุตรดิตถ์	เมืองฯ	3	8	2,608	652													142															1,200,000									3-4 ส.ค.2553
		บ้านโคก	4	13	360	90													130						1	1						20		298,000									3-10 ส.ค.2553
		ลับแล	5	28	224	56																												16,800									12 ส.ค.-1 ก.ย.2553
	รวม	3	12	49	3,192	798	0	0	0	0	0	0	0	0	0	0	0	0	272	0	0	0	0	0	1	1	0	0	0	0	0	20	0	1,514,800	0	0	0	0	0	0	0	0	
13	เพชรบูรณ์	เมืองฯ	7	39	2,872	718													8,485				9	1				2					3	6,324,726									3-17 ส.ค.2553
		ชนแดน	9	9	108	27																												8,100									11-19 ส.ค.2553
		หล่มเก่า	2	2	150	60													293			18												193,800									23-24 ส.ค.2553
	รวม	3	18	50	3,130	805	0	0	0	0	0	0	0	0	0	0	0	0	8,778	0	0	18	9	1	0	0	0	2	0	0	0	0	3	6,526,626	0	0	0	0	0	0	0	0	
14	นครสวรรค์	ลาดยาว	8	65	3,410	740													12,000			10	56			5							5	7,860,000	2	3		900					15 ส.ค.2553
		บรรพตพิสัย	3	17	1,324	331							14						5,410															3,386,000	6			1,200		6,720	200		15 ส.ค.2553
		ชุมตาบง	2	10	6,000	1,500													2,040															1,224,000									18 ส.ค.2553
		แม่เปิน	1	6	638	237																												71,100									15 ส.ค.2553
	รวม	4	14	98	11,372	2,808	0	0	0	0	0	0	14	0	0	0	0	0	19,450	0	0	10	56	0	0	5	0	0	0	0	0	0	5	12,541,100	8	3	0	2,100	0	6,720	200	0	
15	แพร่	เมืองฯ	7	29	1,160	290													1,369															821,400									21 ส.ค.2553
		ลอง	9	80	26,107	8,156							127				21	1,541	3,628			145	41	26		18							21	3,818,000				1,200	410	2,100			21 ส.ค.-1 ก.ย.2553
		หนองม่วงไข่	6	19	753	315							1						1,200			1	16	4		4							3	7,000,000									21 ส.ค.-1 ก.ย.2553
		ร้องกวาง	11	18	24,600	6,150							178						4,855			23	84	1						1			44	11,679,160				2,490	1,000	1,485			21 ส.ค.-1 ก.ย.2553
		วังชิ้น	8	80	10,320	3,440							35				2	901	6,681			204	45	16		71							49	92,246,344				3,720	1,000	4,140			21-22 ส.ค.2553
		สูงเม่น	1	9	800	284																	1											30,000									21 ส.ค.-1 ก.ย.2553
		เด่นชัย	2	11	250	75													47				1			1							1	450,000									21 ส.ค.-1 ก.ย.2553
	รวม	7	44	246	63,990	18,710	0	0	0	0	0	0	341	0	0	0	23	2,442	17,780	0	0	373	188	47	0	94	0	0	0	1	0	0	118	116,044,904	0	0	0	7,410	2,410	7,725	0	0	
16	พิจิตร	เมืองฯ	7	32	2,092	603													6,298			6	3											1,000,000									22 ส.ค.-3 ก.ย.2553

สรุปสถานการณ์อุทกภัยปี 2553
(ระหว่างวันที่ 1-23 สิงหาคม 2553)

ที่	พื้นที่ประสบภัย				ความเสียหายที่สำรวจ																													การให้ความช่วยเหลือ								วันเกิด-ยุติสถานการณ์
					ด้านชีวิต							ด้านทรัพย์สิน									ด้านสิ่งสาธารณประโยชน์													มูลค่าความเสียหาย (บาท)								
	จังหวัด	อำเภอ	ตำบล	หมู่บ้าน	ราษฎร (คน)	ราษฎร (ครัวเรือน)	อพยพ (คน)	อพยพ (ครัวเรือน)	เสียชีวิต (คน)	สูญหาย (คน)	บาดเจ็บ (คน)	บ้านเรือนทั้งหลัง (หลัง)	บ้านเรือนเสียหายบางส่วน (หลัง)	อาคารพาณิชย์ (หลัง)	โรงงาน (แห่ง)	โรงสระ (แห่ง)	ปศุสัตว์ (ตัว)	สัตว์ปีก (ตัว)	พื้นที่การเกษตร (ไร่)	ยานพาหนะ (คัน)	เรือ/เรือประมง (ลำ)	บ่อปลา/กุ้ง (บ่อ)	ถนน (สาย)	สะพาน/คลอง (แห่ง)	ทำนบ (แห่ง)	ฝาย (แห่ง)	เหมือง (แห่ง)	วัด (แห่ง)	โรงเรียน (แห่ง)	สถานที่ราชการ (แห่ง)	หนังกั้นน้ำ (แห่ง)	บ่อบำบัด/อ่างเก็บน้ำ (แห่ง)	ฝายระบายน้ำ (แห่ง)		เรือท้องแบน (ลำ)	รถยนต์/รถบรรทุก (คัน)	เครื่องสูบน้ำ (เครื่อง)	เครื่องอุปโภค-บริโภค (ชุด)	ข้าวกล่อง (กล่อง)	น้ำดื่ม (ลิตร/ขวด)	ยารักษาโรค (ชุด)	รวมเป็นเงินสิ่งของ (บาท)	
		วชิรบารมี	4	51	6,950	2,099													42,796														1,000,000								17 ส.ค.-3 ก.ย.2553
		สามง่าม	4	45	15,639	5,213													22,950				6					1					1,000,000								23 ส.ค.-3 ก.ย.2553
		ตะพานหิน	10	66	528	132													1,930				17			6							1,000,000								8 ส.ค.-3 ก.ย.2553
		สากเหล็ก	2	5	181	65													2,340				3										1,000,000								5 ส.ค.-3 ก.ย. 2553
		วังทรายพูน	4	57	3,890	1,380													13,550				8									16	1,000,000								5 ส.ค. -3 ก.ย.2553
		โพธิ์ประทับช้าง	3	48	9,436	3,000													29,140														1,000,000								5 ส.ค. -3 ก.ย.2553
		โพทะเล	5	47	10,376	5,233																	20		11								1,000,000								5 ส.ค. -3 ก.ย.2553
		บางมูลนาก	9	56	7,759	2,393																											1,000,000								5 ส.ค. -3 ก.ย.2553
		ดงเจริญ	5	55	10,560	3,260																							2				1,000,000								5 ส.ค. -3 ก.ย.2553
		ทับคล้อ	4	45	360	90																											1,000,000								5 ส.ค. -3 ก.ย.2553
		บึงนาราง	5	31	988	378																											1,000,000								5 ส.ค. -3 ก.ย.2553
	รวม	12	62	538	68,759	23,846	0	0	0	0	0	0	0	0	0	0	0	0	119,004	0	0	6	57	0	11	6	0	1	2	0	0	0	16	12,000,000	0	0	0	0	0	0	0	0	
17	อุทัยธานี	เมืองฯ	1	1	90	35																	3		1								80,000								20-23 ส.ค.2553
		ห้วยคต	3	31	1,500	350													5				23										530,000								20-22 ส.ค.2553
	รวม	2	4	32	1,590	385	0	0	0	0	0	0	0	0	0	0	0	0	5	0	0	0	26	0	1	0	0	0	0	0	0	0	610,000	0	0	0	0	0	0	0	0	
รวมภาคเหนือ 17 จังหวัด		145	818	5,487	979,385	302,223	0	2	3	0	0	3	1,440	0	0	0	2,381	19,170	485,654	0	0	1,783	2,491	306	31	721	160	7	9	28	107	57	755	540,997,355	15	44	28	16,513	2,410	14,445	600	0	
	ภาคกลาง																																										
18	เพชรบุรี	หนองหญ้าปล้อง	2	2	40	20																											6,000								1 ส.ค.2553
	รวม	1	2	2	40	20	0	0	0	0	0	0	0	0	0	0	0	0	0	0	0	0	0	0	0	0	0	0	0	0	0	0	6,000	0	0	0	0	0	0	0	0	
19	สระบุรี	เมืองฯ	2	4	74	14													153														119,600								6 ส.ค.2553
		หนองแค	3	19	296	74													1,200														720,000		1	9					4 ส.ค.2553
		หนองโดน	2	5	52	13							5						71														142,600	8							22 ส.ค.2553
		เสาไห้	3	8	97	29													400			9											150,000								23 ส.ค.2553
		พระพุทธบาท	6	12	1,016	232													3,119			88	9	2									3,571,181								22 ส.ค.2553
		แก่งคอย	1	6	96	24													139														83,400								22-31 ส.ค.2553
		บ้านหมอ	3	7	166	74													1,565														909,000								22-23 ส.ค.2553
	รวม	7	20	61	1,797	460	0	0	0	0	0	0	5	0	0	0	0	0	6,647	0	0	97	9	2	0	0	0	0	0	0	0	0	5,695,781	8	1	9	0	0	0	0	0	
20	ชัยนาท	หนองมะโมง	4	11	5,555	1,599																	21										960,711								19 ส.ค.2553
		เนินขาม	1	2	40	20																											6,000								19 ส.ค.2553
	รวม	2	5	13	5,595	1,619	0	0	0	0	0	0	0	0	0	0	0	0	0	0	0	0	21	0	0	0	0	0	0	0	0	0	966,711	0	0	0	0	0	0	0	0	
21	นครปฐม	เมืองฯ	2	7	114	25							4						149			9											500,000								11 ส.ค.2553
		กำแพงแสน	5	42	1,271	1,271							21						125				57										1,065,000								4-6 ส.ค.2553
		บางเลน	5	56	167	22																											200,000								15 ส.ค.2553
	รวม	3	12	105	1,552	1,318	0	0	0	0	0	0	25	0	0	0	0	0	274	0	0	9	57	0	0	0	0	0	0	0	0	0	1,765,000	0	0	0	0	0	0	0	0	
22	สุพรรณบุรี	ด่านช้าง	5	76	600	152																	25										250,000								23 ส.ค.2553
		หนองหญ้าไซ	1	1	112	28													811														486,600								19 ส.ค.2553

สรุปสถานการณ์อุทกภัยปี 2553
(ระหว่างวันที่ 1-23 สิงหาคม 2553)

ที่	พื้นที่ประสบภัย				ความเสียหายที่สำรวจ																													การให้ความช่วยเหลือ								วันเกิด-ยุติ สถานการณ์
					ด้านชีวิต							ด้านทรัพย์สิน									ด้านสิ่งสาธารณประโยชน์													มูลค่าความเสียหาย (บาท)								
	จังหวัด	อำเภอ	ตำบล	หมู่บ้าน	ราษฎร (คน)	ราษฎร (ครัวเรือน)	อพยพ (คน)	อพยพ (ครัวเรือน)	เสียชีวิต (คน)	สูญหาย (คน)	บาดเจ็บ (คน)	บ้านเรือนทั้งหลัง (หลัง)	บ้านเรือนเสียหายบางส่วน (หลัง)	อาคารพาณิชย์ (หลัง)	โรงงาน (แห่ง)	โรงแรม (แห่ง)	ปศุสัตว์ (ตัว)	สัตว์ปีก (ตัว)	พื้นที่การเกษตร (ไร่)	ยานพาหนะ (คัน)	เรือ/เรือประมง (ลำ)	บ่อปลา/กุ้ง (บ่อ)	ถนน (สาย)	สะพาน/คลอง (แห่ง)	ทำนบ (แห่ง)	ฝาย (แห่ง)	เหมือง (แห่ง)	วัด (แห่ง)	โรงเรียน (แห่ง)	สถานที่ราชการ (แห่ง)	หนังกั้นน้ำ (แห่ง)	บ่อบำบัด/อ่างเก็บน้ำ (แห่ง)	ฝายระบายน้ำ (แห่ง)		เรือท้องแบน (ลำ)	รถยนต์/รถบรรทุก (คัน)	เครื่องสูบน้ำ (เครื่อง)	เครื่องอุปโภค-บริโภค (ชุด)	ข้าวกล่อง (กล่อง)	น้ำดื่ม (ลิตร/ขวด)	ยารักษาโรค (ชุด)	รวมเป็นเงินทั้งสิ้น (บาท)	
		อู่ทอง	13	13	3,800	1,500													3,700														2,220,000								19 ส.ค.2553
รวม		3	19	90	4,512	1,680	0	0	0	0	0	0	0	0	0	0	0	0	4,511	0	0	0	25	0	0	0	0	0	0	0	0	0	2,956,600	0	0	0	0	0	0	0	0	
23	ลพบุรี	พัฒนานิคม	4	10	400	100																											30,000								23-24 ส.ค.2553
		ท่าหลวง	1	1	20	5																											5,000								22 ส.ค.2553
รวม		2	5	11	420	105	0	0	0	0	0	0	0	0	0	0	0	0	0	0	0	0	0	0	0	0	0	0	0	0	0	0	35,000	0	0	0	0	0	0	0	0	
รวมภาคกลาง 6 จังหวัด		18	63	282	13,916	5,202	0	0	0	0	0	0	30	0	0	0	0	0	11,432	0	0	106	112	2	0	0	0	0	0	0	0	0	11,425,092	8	1	9	0	0	0	0	0	
ภาคตะวันออกเฉียงเหนือ																																										
24	เลย	เมืองฯ	5	27	1,218	264													707			80	6										511,944								11-28 ส.ค.2553
		วังสะพุง	4	23	1,425	713							7						1,100			180	5									3	880,000								29 ก.ค.,1-22 ส.ค.2553
		ผาขาว	5	64	2,231	897																	85			3							4,900,500								3-5 ส.ค.2553
		ภูกระดึง	4	54	2,664	968													1,969			85	40			4						2	4,500,000								2-5 ส.ค.2553
		เอราวัณ	4	47	1,500	200																	30									10	3,210,000								2-4 ส.ค.2553
		ปากชม	6	50	8,500	1,240													2,000			45	32			2						8	1,120,000								4 ส.ค.2553
		เชียงคาน	8	82	10,850	2,320							50					30	2,482			200	120	15		5						37	17,858,000								2-16 ส.ค.2553
		ท่าลี่	6	41	11,352	2,972																	36										4,900,000								2-8 ส.ค.2553
		ด่านซ้าย	10	97	13,620	2,840													1,854			23	47									32	13,120,000								10-21 ส.ค.2553
		ภูหลวง	5	46	23,525	6,150																										44	27,279,480								4-6 ส.ค.2553
		หนองหิน	3	34	3,410	220																										10	3,800,000								3-5 ส.ค.2553
		นาด้วง	4	41	1,253	513													1,021													16	7,419,000								4-5 ส.ค.2553
		นาแห้ว	5	34	11,187	3,276																										18	5,400,000								10-12 ส.ค.2553
		ภูเรือ	3	5	87	20													32				8	20		1							4,100,000								21-24 ส.ค.2553
รวม		14	72	645	92,822	22,593	0	0	0	0	0	0	57	0	0	0	0	30	11,165	0	0	613	409	35	0	15	0	0	0	0	0	0	180	98,998,924	0	0	0	0	0	0	0	0	
25	ขอนแก่น	เมืองฯ	2	9	200	50													52			57											143,052								16 ส.ค. 2553
		ภูผาม่าน	4	19	2,736	946					1		47										17			1							126,660				262	200	120			16-20 ส.ค. 2553
		มัญจาคีรี	8	118	35,000	2,950																	40										3,000,000								16-23 ส.ค.2553
		สีชมพู	10	60	4,625	1,375																	21										2,180,000								16-23 ส.ค.2553
		ชำสูง	5	35	22,569	5,728																											999,983								10 ส.ค.2553
		เวียงเก่า	2	16	7,239	1,827																	4										1,150,000								16-25 ส.ค.2553
		ภูเวียง	11	106	56,123	12,316													8,100				25										4,908,800								16-23 ส.ค.2553
		แวงใหญ่	11	102	5,781	1,583																	26										5,268,400								16 ส.ค.2553
		น้ำพอง	12	93	27,566	8,924																	45										3,600,000								17-26 ส.ค.2553
		โคกโพธิ์ชัย	4	40	15,381	1,940																	37										3,200,000								18-25 ส.ค.2553
		ชุมแพ	12	135	68,800	8,200																	36										2,500,000								16-29 ส.ค.2553
		พระยืน	4	53	22,873	5,729																	26										2,900,000								18-30 ส.ค.2553
		หนองเรือ	10	70	6,585	1,351																	40										2,500,000								18-31 ส.ค.2553
		หนองนาคำ	3	35	21,300	2,320																	30										2,500,000								16-24 ส.ค.2553
		เขาสวนกวาง	5	56	27,124	3,102							16						1,131				18										4,507,000								18-25 ส.ค.2553

สรุปสถานการณ์อุทกภัยปี 2553
(ระหว่างวันที่ 1-23 สิงหาคม 2553)

ที่	พื้นที่ประสบภัย				ความเสียหายที่สำรวจ																													การให้ความช่วยเหลือ								วันเกิด-ยุติ สถานการณ์
					ด้านชีวิต							ด้านทรัพย์สิน										ด้านสิ่งสาธารณประโยชน์												มูลค่าความเสียหาย (บาท)								
	จังหวัด	อำเภอ	ตำบล	หมู่บ้าน	ราษฎร (คน)	ราษฎร (ครัวเรือน)	อพยพ (คน)	อพยพ (ครัวเรือน)	เสียชีวิต (คน)	สูญหาย (คน)	บาดเจ็บ (คน)	บ้านเรือนทั้งหลัง (หลัง)	บ้านเรือนกึ่งสูงกึ่งสูง (หลัง)	อาคารพาณิชย์ (หลัง)	โรงงาน (แห่ง)	โรงแรม (แห่ง)	ปศุสัตว์ (ตัว)	สัตว์ปีก (ตัว)	พื้นที่การเกษตร (ไร่)	ยานพาหนะ (คัน)	เรือ/เรือประมง (ลำ)	บ่อปลา/กุ้ง (บ่อ)	ถนน (สาย)	สะพาน/คลอง (แห่ง)	ทำนบ (แห่ง)	ฝาย (แห่ง)	เหมือง (แห่ง)	วัด (แห่ง)	โรงเรียน (แห่ง)	สถานที่ราชการ (แห่ง)	หนังกั้นน้ำ (แห่ง)	ปอมั้น/อำนวยน้ำ (แห่ง)	ฟลายบอม้า (แห่ง)		เรือท้องแบน (ลำ)	รถยนต์/รถบรรทุก (คัน)	เครื่องสูบน้ำ (เครื่อง)	เครื่องอุปโภค-บริโภค (ชุด)	ข้าวกล่อง (กล่อง)	น้ำดื่ม (ลิตร/ขวด)	ยารักษาโรค (ชุด)	รวมเป็นเงินทั้งสิ้น (บาท)	
		บ้านไผ่	9	55	47,655	6,721																	30										2,200,000								16 ส.ค.2553
		บ้านแฮด	4	46	11,870	2,374																	31										2,000,000								16 ส.ค.2553
		บ้านฝาง	7	36	24,447	5,105																	35			1							1,972,000								15 ส.ค.2553
		อุบลรัตน์	6	40	12,628	2,870													1,914			7	18	1									2,261,884								16 ส.ค.2553
	รวม	19	129	1,124	420,502	75,411	0	0	0	0	1	0	63	0	0	0	0	0	11,197	0	0	64	479	1	0	2	0	0	0	0	0	0	0	47,917,779	0	0	0	262	200	120	0	0	
26	หนองคาย	เมืองฯ	14	147	5,880	1,470																											441,000								16 ส.ค.2553
		ปากคาด	6	51	2,040	510																	19										190,000								16 ส.ค.2553
		บุ่งคล้า	3	25	1,000	250																											75,000								11 ส.ค.2553
		บึงโขลงหลง	4	35	1,400	350																											105,000								15 ส.ค.2553
		พรเจริญ	7	58	2,320	580																											174,000								11 ส.ค.-1 ส.ค.2553
		ท่าบ่อ	10	100	3,800	950																											285,000								11 ส.ค.2553
		ศรีเชียงใหม่	4	43	1,720	430																											129,000								12 ส.ค.2553
		ศรีวิไล	5	51	2,040	510																											153,000								15 ส.ค.-27 ก.ย.2553
		โพนพิสัย	11	92	3,680	900																											270,000								7-16 ส.ค.2553
		เฝ้าไร่	5	73	2,628	657																											197,100								16 ส.ค.2553
		รัตนวาปี	5	41	1,312	328																											98,400								16 ส.ค.2553
		เซกา	9	67	2,412	603																											180,900								16 ส.ค.2553
		บึงกาฬ	12	131	5,240	1,310																											393,000								6 ส.ค.2553
		สังคม	5	36	1,620	324																											97,200								11 ส.ค.2553
		โซ่พิสัย	7	62	2,232	558																											167,400								13 ส.ค.2553
		โพธิ์ตาก	3	20	720	180																											54,000								6 ส.ค.2553
		สระใคร	3	41	1,476	369																											110,700								13 ส.ค.2553
	รวม	17	113	1,073	41,520	10,279	0	0	0	0	0	0	0	0	0	0	0	0	0	0	0	0	19	0	0	0	0	0	0	0	0	0	0	3,120,700	0	0	0	0	0	0	0	0	
27	ร้อยเอ็ด	เสลภูมิ	4	10	1,712	428																											128,400								11 ส.ค.2553
		โพนทอง	12	79	1,580	395																											118,500								20 ส.ค.2553
		เมยวดี	4	33	528	132																											39,600								17 ส.ค.2553
	รวม	3	20	122	3,820	955	0	0	0	0	0	0	0	0	0	0	0	0	0	0	0	0	0	0	0	0	0	0	0	0	0	0	0	286,500	0	0	0	0	0	0	0	0	
28	นครราชสีมา	เมืองฯ	1	3	220	20							10										2										220,000								13 ส.ค.2553
		เสิงสาง	9	94	6,152	2,467													10,017														6,695,961								1 ส.ค.2553
		แก้งสนามนาง	5	56	712	178																											53,400								1 ส.ค.2553
		ห้วยแถลง	9	76	8,672	2,168												8	7,398			90	14			8							4,658,800								12-16 ส.ค.2553
		ปักธงชัย	1	10	529	170																											51,000								23 ส.ค.2553
		วังน้ำเขียว	5	83	664	166																											49,800								23 ส.ค.2553
		พิมาย	5	24	974	225																	11										8,000,000								1 ส.ค.2553
		โชคชัย	1	3	120	40																											12,000								22 ส.ค.2553
		โนนไทย	7	72	720	720													8,628														5,708,334								10 ส.ค.2553
		บัวใหญ่	3	26	2,036	2,036							3										15										260,000								2-22 ส.ค.2553

สรุปสถานการณ์อุทกภัยปี 2553
(ระหว่างวันที่ 1-23 สิงหาคม 2553)

ที่	พื้นที่ประสบภัย				ความเสียหายที่สำรวจ																													การให้ความช่วยเหลือ								วันเกิด-ยุติ สถานการณ์
					ด้านชีวิต							ด้านทรัพย์สิน										ด้านสิ่งสาธารณประโยชน์													มูลค่าความเสียหาย (บาท)								
	จังหวัด	อำเภอ	ตำบล	หมู่บ้าน	ราษฎร (คน)	ราษฎร (ครัวเรือน)	อพยพ (คน)	อพยพ (ครัวเรือน)	เสียชีวิต (คน)	สูญหาย (คน)	บาดเจ็บ (คน)	บ้านเรือนทั้งหลัง (หลัง)	บ้านเรือนเสียหาย (หลัง)	อาคารพาณิชย์ (หลัง)	โรงงาน (แห่ง)	โรงแรม (แห่ง)	ปศุสัตว์ (ตัว)	สัตว์ปีก (ตัว)	พื้นที่การเกษตร (ไร่)	ยานพาหนะ (คัน)	เรือ/เรือประมง (ลำ)	บ่อปลา/กุ้ง (บ่อ)	ถนน (สาย)	สะพาน/คลอง (แห่ง)	ทำนบ (แห่ง)	ฝาย (แห่ง)	เหมือง (แห่ง)	วัด (แห่ง)	โรงเรียน (แห่ง)	สถานที่ราชการ (แห่ง)	หนังกั้นน้ำ (แห่ง)	บ่อบำบัด/อ่างเก็บน้ำ (แห่ง)	ฝายระบายน้ำ (แห่ง)		เรือท้องแบน (ลำ)	รถยนต์/รถบรรทุก (คัน)	เครื่องสูบน้ำ (เครื่อง)	เครื่องอุปโภค-บริโภค (ชุด)	ข้าวกล่อง (กล่อง)	น้ำดื่ม (ลิตร/ขวด)	ยารักษาโรค (ชุด)	รวมเป็นเงินทั้งสิ้น (บาท)	
รวม		10	46	447	20,799	8,190	0	0	0	0	0	0	13	0	0	0	0	8	26,043	0	0	90	42	0	0	8	0	0	0	0	0	0	25	25,709,295	0	0	0	0	0	0	0	0	
29	สกลนคร	บ้านม่วง	9	104	40,000	10,000																	33											330,000									10 ส.ค.2553
		อากาศอำนวย	8	94	4,500	900																	52											520,000									6 ส.ค.2553
		ส่องดาว	4	43	11,200	3,500													1,488			249	74											5,000,000									6 ส.ค.2553
		พรรณานิคม	10	135	49,800	12,250																												675,000									12 ส.ค.2553
		วานรนิวาส	14	101	4,000	1,200													3,200			12	75			9								45,500									5-6 ส.ค.2553
		เจริญศิลป์	5	56	2,674	860																												258,000									6 ส.ค.2553
รวม		6	50	533	112,174	28,710	0	0	0	0	0	0	0	0	0	0	0	0	4,688	0	0	261	234	0	0	9	0	0	0	0	0	0	0	6,828,500	0	0	0	0	0	0	0	0	
30	มุกดาหาร	คำชะอี	1	1	1	1			1																									40,000									10 ส.ค.2553
รวม		1	1	1	1	1	0	0	1	0	0	0	0	0	0	0	0	0	0	0	0	0	0	0	0	0	0	0	0	0	0	0	0	40,000	0	0	0	0	0	0	0	0	
31	กาฬสินธุ์	นามม	5	67	32,130	4,750																	71			9								4,500,000									20 ส.ค.2553
		หนองกุงศรี	9	107	61,000	11,000													1,200				56	1										5,000,000									21 ส.ค.2553
		ห้วยเม็ก	9	62	30,781	7,001																												3,000,000									23 ส.ค.2553
		กมลาไสย	6	55	7,488	2,306													13,838				39											50,930,000									23 ส.ค.2553
รวม		4	29	291	131,399	25,057	0	0	0	0	0	0	0	0	0	0	0	0	15,038	0	0	0	166	1	0	9	0	0	0	0	0	0	0	63,430,000	0	0	0	0	0	0	0	0	
32	อุบลราชธานี	เมืองฯ	4	55	12,750	4,250																												275,000									11 ส.ค.2553
		วารินชำราบ	4	24	13,050	3,446																	31											310,000									12 ส.ค.2553
		กุดข้าวปุ้น	5	75	3,515	328																	5	4		3							5	170,000									23 ส.ค.2553
		ศรีเชียงใหม่	11	121	4,620	1,155																	21	12									14	470,000									6 ส.ค.2553
รวม		4	24	275	33,935	9,179	0	0	0	0	0	0	0	0	0	0	0	0	0	0	0	0	57	16	0	3	0	0	0	0	0	0	19	1,225,000	0	0	0	0	0	0	0	0	
33	บุรีรัมย์	โนนดินแดง	3	12	432	108																												32,400									11-23 ส.ค.2553
		สตึก	4	68	2,448	612																												183,600									20-27 ส.ค.2553
รวม		2	7	80	2,880	720	0	0	0	0	0	0	0	0	0	0	0	0	0	0	0	0	0	0	0	0	0	0	0	0	0	0	0	216,000	0	0	0	0	0	0	0	0	
รวมภาค ต/น 10 จังหวัด		80	491	4,591	859,852	181,095	0	0	1	0	1	0	133	0	0	0	0	38	68,131	0	0	1,028	1,406	53	0	46	0	0	0	0	0	0	224	247,772,698	0	0	0	262	200	120	0	0	
ภาคตะวันออก																																											
34	ตราด	เมืองฯ	10		80	20													30				4	4									10	198,000									2 ส.ค.2553
		บ่อไร่	1	1	100	30																	2											20,000									2-20 ส.ค.2553
		เกาะช้าง	2	6	40	10																	2											20,000	2	6							2 ส.ค.2553
รวม		3	13	7	220	60	0	0	0	0	0	0	0	0	0	0	0	0	30	0	0	0	8	4	0	0	0	0	0	0	0	0	10	238,000	2	6	0	0	0	0	0	0	
35	ระยอง	เมืองฯ	4	23	2,780	1,063						3	853						2,100			2	2											1,295,000		1	5						1-29 ส.ค.2553
		เขาชะเมา	4	17	260	61							19						560				2	2		1		4	2	1			1,600,000									13-23 ส.ค.2553
		แกลง	2	9	756	166							146						535			13	2										750,000	2								20-24 ส.ค.2553
		วังจันทร์	1	7	4,450	1,540													1				27										500,000									17-24 ส.ค.2553
รวม		4	11	56	8,246	2,830	0	0	0	0	0	3	1,018	0	0	0	0	0	3,196	0	0	15	33	2	0	1	0	4	2	1	0	0	0	4,145,000	2	1	5	0	0	0	0	0	
36	สระแก้ว	เมืองฯ	8	129	4,644	1,161																												348,300									10 ส.ค.2553
		วังสมบูรณ์	3	48	1,728	432																												129,600									13 ส.ค.2553

สรุปสถานการณ์อุทกภัยปี 2553
(ระหว่างวันที่ 1-23 สิงหาคม 2553)

ที่	พื้นที่ประสบภัย				ความเสียหายที่สำรวจ																														การให้ความช่วยเหลือ								วันเกิด-ยุติสถานการณ์
					ด้านชีวิต							ด้านทรัพย์สิน											ด้านสิ่งสาธารณประโยชน์																				
	จังหวัด	อำเภอ	ตำบล	หมู่บ้าน	ราษฎร (คน)	ราษฎร (ครัวเรือน)	อพยพ (คน)	อพยพ (ครัวเรือน)	เสียชีวิต (คน)	สูญหาย (คน)	บาดเจ็บ (คน)	บ้านเรือนทั้งหลัง (หลัง)	บ้านเรือนบางส่วน (หลัง)	อาคารพาณิชย์ (หลัง)	โรงงาน (แห่ง)	โรงแรม (แห่ง)	ปศุสัตว์ (ตัว)	สัตว์ปีก (ตัว)	พื้นที่การเกษตร (ไร่)	ยานยนต์ (คัน)	เรือ/เรือประมง (ลำ)	บ่อปลา/กุ้ง (บ่อ)	ถนน (สาย)	สะพาน/คอฯ (แห่ง)	ทำนบ (แห่ง)	ฝาย (แห่ง)	เหมือง (แห่ง)	วัด (แห่ง)	โรงเรียน (แห่ง)	สถานที่ราชการ (แห่ง)	พนังกั้นน้ำ (แห่ง)	บ่อน้ำ/ฮ่างเก็บน้ำ (แห่ง)	ท่อระบายน้ำ (แห่ง)	มูลค่าความเสียหาย (บาท)	เรือท้องแบน (ลำ)	รถยนต์/รถบรรทุก (คัน)	เครื่องสูบน้ำ (เครื่อง)	เครื่องอุปโภค-บริโภค (ชุด)	ข้าวกล่อง (กล่อง)	น้ำดื่ม (ลิตร/ขวด)	ยารักษาโรค (ชุด)	รวมเป็นงินทั้งสิ้น (บาท)	
		เขาฉกรรจ์	4	8	168	42													198			1												651,757									2-26 ส.ค.2553
		วังน้ำเย็น	4	84	3,024	756																												226,800									13-17 ส.ค.2553
		อรัญประเทศ	12	114	9,120	2,280																	37											6,975,270									6 ส.ค.2553
		วัฒนานคร	2	5	32	8													1,000				2			1								630,000									3 ส.ค.2553
		คลองหาด	7	71	568	142																	39											390,000									3-5 ส.ค.2553
	รวม	7	40	459	19,284	4,821	0	0	0	0	0	0	0	0	0	0	0	0	1,198	0	0	1	78	0	0	1	0	0	0	0	0	0	0	9,351,727	0	0	0	0	0	0	0	0	
37	ฉะเชิงเทรา	พนมสารคาม	3	15	220	55													14,818															8,890,800									
		บางคล้า	1	1	28	7													14,818															8,890,800									
		สนามชัยเชต	4	70	1,280	320													14,818				4											8,890,800									
	รวม	4	8	86	1,528	382	0	0	0	0	0	0	0	0	0	0	0	0	44,454	0	0	0	4	0	0	0	0	0	0	0	0	0	0	26,672,400	0	0	0	0	0	0	0	0	
รวมภาคตะวันออก 4 จังหวัด		18	72	608	29,278	8,093	0	0	0	0	0	3	1,018	0	0	0	0	0	48,878	0	0	16	123	6	0	2	0	4	2	1	0	0	10	40,407,127	4	7	5	0	0	0	0	0	
	ภาคใต้																																										
38	พังงา	เมืองฯ	5	23	9,972	2,672																	42										14	13,166,302									10-18 ส.ค.2553
		คุระบุรี	4	33	1,119	202																												60,600	1	17							8 ส.ค.2553
		กะปง	4	15	1,137	350													37															22,200									9-24 ส.ค.2553
		ตะกั่วทุ่ง	6	68	15,933	5,817																												745,000		7							9 ส.ค.2553
		ตะกั่วป่า	7	51	3,000	700																	25											4,000,000									9 ส.ค.2553
		ท้ายเหมือง	6	24	4,875	802																												160,400		6							10 ส.ค.2553
		เกาะยาว	3	18	1,731	547																	23											1,965,000									10 ส.ค.2553
		ทับปุด	6	38	4,500	900																	30										12	2,700,000									10 ส.ค.2553
	รวม	8	41	270	42,267	11,990	0	0	0	0	0	0	0	0	0	0	0	0	37	0	0	0	120	0	0	0	0	0	0	0	0	0	26	22,819,502	1	30	0	0	0	0	0	0	
39	ระนอง	เมืองฯ	3	19	286	41																	12										4	1,000,000									9 ส.ค.2553
		กะเปอร์	5	34	9,850	1,008																	10	4										140,000									8 ส.ค.2553
		กระบุรี	7	46	8,775	1,753																												350,600									6 ส.ค.2553
		สุขสำราญ	2	11	950	150																												45,000									9 ส.ค.2553
		ละอุ่น	7	29	2,253	275																	15	3									15	1,500,000									9 ส.ค.2553
	รวม	5	24	139	22,114	3,227	0	0	0	0	0	0	0	0	0	0	0	0	0	0	0	0	37	7	0	0	0	0	0	0	0	0	19	3,035,600	0	0	0	0	0	0	0	0	
40	กระบี่	เกาะลันตา	1	1	40	10																33												250,000									1-4 ส.ค.2553
	รวม	1	1	1	40	10	0	0	0	0	0	0	0	0	0	0	0	0	0	0	0	33	0	0	0	0	0	0	0	0	0	0	0	250,000	0	0	0	0	0	0	0	0	

สรุปสถานการณ์อุทกภัยปี 2553
(ระหว่างวันที่ 1-23 สิงหาคม 2553)

ที่	พื้นที่ประสบภัย				ความเสียหายที่สำรวจ																														การให้ความช่วยเหลือ								วันเกิด-ยุติสถานการณ์
					ด้านชีวิต							ด้านทรัพย์สิน											ด้านสิ่งสาธารณประโยชน์																				
	จังหวัด	อำเภอ	ตำบล	หมู่บ้าน	ราษฎร (คน)	ราษฎร (ครัวเรือน)	อพยพ (คน)	อพยพ (ครัวเรือน)	เสียชีวิต (คน)	สูญหาย (คน)	บาดเจ็บ (คน)	บ้านเรือนทั้งหลัง (หลัง)	บ้านเรือนบางส่วน (หลัง)	อาคารพาณิชย์ (หลัง)	โรงงาน (แห่ง)	โรงแรม (แห่ง)	ปศุสัตว์ (ตัว)	สัตว์ปีก (ตัว)	พื้นที่การเกษตร (ไร่)	ยานยนต์ (คัน)	เรือ/เรือประมง (ลำ)	บ่อปลา/กุ้ง (บ่อ)	ถนน (สาย)	สะพาน/คอฯ (แห่ง)	ทำนบ (แห่ง)	ฝาย (แห่ง)	เหมือง (แห่ง)	วัด (แห่ง)	โรงเรียน (แห่ง)	สถานที่ราชการ (แห่ง)	พนังกั้นน้ำ (แห่ง)	บ่อน้ำ/ฝางเก็บน้ำ (แห่ง)	ท่อระบายน้ำ (แห่ง)	มูลค่าความเสียหาย (บาท)	เรือท้องแบน (ลำ)	รถยนต์/รถบรรทุก (คัน)	เครื่องสูบน้ำ (เครื่อง)	เครื่องอุปโภค-บริโภค (ชุด)	ข้าวกล่อง (กล่อง)	น้ำดื่ม (ลิตร/ขวด)	ยารักษาโรค (ชุด)	รวมเป็นงินทั้งสิ้น (บาท)	
รวมภาคใต้ 3 จังหวัด		14	66	410	64,421	15,227	0	0	0	0	0	0	0	0	0	0	0	0	37	0	0	33	157	7	0	0	0	0	0	0	0	0	45	26,105,102	1	30	0	0	0	0	0	0	
รวมทั้งหมด 40 จังหวัด		275	1,510	11,378	1,946,852	511,840	0	2	4	0	1	6	2,621	0	0	0	2,381	19,208	614,131	0	0	2,966	4,289	374	31	769	160	11	11	29	107	57	1,034	866,707,374	28	82	42	16,775	2,610	14,565	600	0	

หมายเหตุ ได้รับอิทธิพลจากร่องความกดอากาศต่ำที่พาดผ่านประเทศไทยตอนบน และมรสุมตะวันตกเฉียงใต้กำลังแรง

ข้อมูล ณ วันที่ 15 ตุลาคม 2553
ส่วนวิเคราะห์และประเมินสถานการณ์
ศูนย์อำนวยการบรรเทาสาธารณภัย
กรมป้องกันและบรรเทาสาธารณภัย
โทรศัพท์/โทรสาร 0-2637-3571-6, 0-2241-1466

สรุปสถานการณ์อุทกภัยปี 2553
(ระหว่างวันที่ 24 สิงหาคม -15 กันยายน 2553)

ที่	พื้นที่ประสบภัย				ความเสียหายที่สำรวจ																														การให้ความช่วยเหลือ								วันเกิด-ยุติสถานการณ์
					ด้านชีวิต							ด้านทรัพย์สิน											ด้านสิ่งสาธารณประโยชน์																					
	จังหวัด	อำเภอ	ตำบล	หมู่บ้าน	ราษฎร (คน)	ราษฎร (ครัวเรือน)	อพยพ (คน)	อพยพ (ครัวเรือน)	เสียชีวิต (คน)	สูญหาย (คน)	บาดเจ็บ (คน)	บ้านเรือนทั้งหลัง (หลัง)	บ้านเรือนบางส่วน (หลัง)	อาคารพาณิชย์ (หลัง)	โรงงาน (แห่ง)	โรงแรม (แห่ง)	ปศุสัตว์ (ตัว)	สัตว์ปีก (ตัว)	พื้นที่การเกษตร (ไร่)	ยานยนต์ (คัน)	เรือ/เรือประมง (ลำ)	บ่อปลา/กุ้ง (บ่อ)	ถนน (สาย)	สะพาน/คอฯ (แห่ง)	ทำนบ (แห่ง)	ฝาย (แห่ง)	เหมือง (แห่ง)	วัด (แห่ง)	โรงเรียน (แห่ง)	สถานที่ราชการ (แห่ง)	พนังกั้นน้ำ (แห่ง)	บ่อน้ำ/อ่างเก็บน้ำ (แห่ง)	ท่อระบายน้ำ (แห่ง)	มูลค่าความเสียหาย (บาท)	เรือท้องแบน (ลำ)	รถยนต์/รถบรรทุก (คัน)	เครื่องสูบน้ำ (เครื่อง)	เครื่องอุปโภค-บริโภค (ชุด)	ข้าวกล่อง (กล่อง)	น้ำดื่ม (ลิตร/ขวด)	ยารักษาโรค (ชุด)	รวมเป็นเงินทั้งสิ้น (บาท)	
	ภาคเหนือ																																											
1	ลำพูน	เมืองฯ	4	33	26,780	6,695													1,315			59	14				6				1			999,000				2,000					25 ส.ค.2553
		ลี้	7	91	9,100	2,510																												502,000									25 ส.ค.2553
		บ้านธิ	2	15	120	30																												15,000									25 ส.ค.2553
		ทุ่งหัวช้าง	3	22	5,070	1,155																	30	2		2								340,000									5 ส.ค.-16 ก.ย.2553
		ป่าซาง	8	29	6,360	2,625																	25	3		1	3						1	330,000									25 ส.ค.2553
		บ้านโฮ่ง	4	34	3,267	2,874													28				32	1			2				1			496,800									25-26 ส.ค.2553
		แม่ทา	6	43	5,000	1,500																	15	3										180,000									25-26 ส.ค.2553
	รวม	7	34	267	55,697	17,389	0	0	0	0	0	0	0	0	0	0	0	0	1,343	0	0	59	116	9	0	3	11	0	0	0	2	0	1	2,862,800	0	0	0	2,000	0	0	0	0	
2	พะเยา	เมืองฯ	2	8	500	200													7															15,000									11-20 ก.ย.2553
		ภูซาง	5	38	3,660	915													980				45					7						1,108,000									25 ส.ค.-12 ก.ย.2553
		จุน	7	86	2,408	602													4,976			224	48										50	3,965,600									24-26 ส.ค.2553
		ดอกคำใต้	12	58	7,231	1,357												400	11,200			90	36	3		7							53	7,710,000									24 ส.ค.-13 ก.ย.2553
		ปง	7	21	2,280	907			1																									312,100									25 ส.ค.-15 ก.ย.2553
		เชียงคำ	10	51	11,536	2,100																												420,000									25 ส.ค.-13 ก.ย.2553
		เชียงม่วน	3	34	15,550	2,940																												588,000									25 ส.ค.-16 ก.ย.2553
		ภูกามยาว	3	24	4,480	1,847																	29	4		8	3						37	810,000									11-14 ก.ย.2553
	รวม	8	49	320	47,645	10,868	0	0	1	0	0	0	0	0	0	0	0	400	17,163	0	0	314	158	7	0	15	3	7	0	0	0	0	140	14,928,700	0	0	0	0	0	0	0	0	
3	ลำปาง	เมืองฯ	8	52	22,070	7,550							3					792	3,461			41	12	2		7	2	1					8	1,690,000									29-30 ส.ค.2553
		งาว	7	18	2,702	691												50	1,490			9	12	2		2						3		1,570,000									25 ส.ค.-15 ก.ย.2553
		วังเหนือ	8	41	5,387	2,792												30	951			14	14	12		38	12						21	1,540,600									25 ส.ค.-12 ก.ย.2553
		แม่พริก	3	6	1,160	418													750					1		9								550,000									25 ส.ค.-17 ก.ย.2553
		แม่เมาะ	4	17	8,803	2,638						1										155	10		1	15								2,706,000									29 ส.ค.-14 ก.ย.2553
		แม่ทะ	3	9	4,950	1,563												105	115			3	1			7						1	3	1,925,000									25 ส.ค.-15 ก.ย.2553
		เมืองปาน	5	27	11,565	3,418							1						256			8	16	6								1	4	17,502,298				2,376	1,720	24,620			29 ส.ค.-16 ก.ย.2553
		เกาะคา	4	16	3,448	1,154													497			8		2		1								4,131,700									29-31 ส.ค.2553
		สบปราบ	2	7	4,297	1,227													10				5	1		2								86,000									29-30 ส.ค.2553
		แจ้ห่ม	4	21	6,629	2,496											3		800				10	1		13						2	19	20,343,466									25 ส.ค.-15 ก.ย.2553
		เสริมงาม	4	24	3,440	1,860													339			4	14	3		29	1							775,000									15-16 ก.ย.2553
		เถิน	8	64	30,301	15,884													555				18	3		17	2							1,284,000									25 ส.ค.-12 ก.ย.2553
		ห้างฉัตร	1	5	126	32																			1	2								1,560,400									9 ก.ย.2553
	รวม	13	61	307	104,878	41,723	0	0	0	0	0	1	4	0	0	0	3	977	9,224	0	0	242	112	33	2	142	17	1	0	0	0	7	55	55,664,464	0	0	0	2,376	1,720	24,620	0	0	
4	น่าน	นาน้อย	7	66	20,633	7,002							112					50	3,086			82	41	9	17		2						43	1,930,000				4,828				4,768,100	28 ส.ค.2553
		ปัว	11	97	23,751	9,322							313						15,949				230	99	77									19,889,400								24,032,500	31 ส.ค.2553
		สันติสุข	3	31	13,500	2,500							2				800	1,900	1,481			50	128	26	22	1		1				2	57	3,258,600								8,845,700	31 ส.ค.2553
		นาหมื่น	4	46	17,819	5,699											4	330	1,139			15	9	10	26		3					1	49	2,643,400				2,350				12,596,171	29 ส.ค.2553

สรุปสถานการณ์อุทกภัยปี 2553
(ระหว่างวันที่ 24 สิงหาคม -15 กันยายน 2553)

ที่	พื้นที่ประสบภัย				ความเสียหายที่สำรวจ																														การให้ความช่วยเหลือ								วันเกิด-ยุติสถานการณ์
					ด้านชีวิต							ด้านทรัพย์สิน											ด้านสิ่งสาธารณประโยชน์																				
	จังหวัด	อำเภอ	ตำบล	หมู่บ้าน	ราษฎร (คน)	ราษฎร (ครัวเรือน)	อพยพ (คน)	อพยพ (ครัวเรือน)	เสียชีวิต (คน)	สูญหาย (คน)	บาดเจ็บ (คน)	บ้านเรือนทั้งหลัง (หลัง)	บ้านเรือนบางส่วน (หลัง)	อาคารพาณิชย์ (หลัง)	โรงงาน (แห่ง)	โรงแรม (แห่ง)	ปศุสัตว์ (ตัว)	สัตว์ปีก (ตัว)	พื้นที่การเกษตร (ไร่)	ยานยนต์ (คัน)	เรือ/เรือประมง (ลำ)	บ่อปลา/กุ้ง (บ่อ)	ถนน (สาย)	สะพาน/คอฯ (แห่ง)	ทำนบ (แห่ง)	ฝาย (แห่ง)	เหมือง (แห่ง)	วัด (แห่ง)	โรงเรียน (แห่ง)	สถานที่ราชการ (แห่ง)	พนังกั้นน้ำ (แห่ง)	บ่อน้ำ/อ่างเก็บน้ำ (แห่ง)	ท่อระบายน้ำ (แห่ง)	มูลค่าความเสียหาย (บาท)	เรือท้องแบน (ลำ)	รถยนต์/รถบรรทุก (คัน)	เครื่องสูบน้ำ (เครื่อง)	เครื่องอุปโภค-บริโภค (ชุด)	ข้าวกล่อง (กล่อง)	น้ำดื่ม (ลิตร/ขวด)	ยารักษาโรค (ชุด)	รวมเป็นเงินทั้งสิ้น (บาท)	
	รวม	4	25	240	75,703	24,523	0	0	0	0	0	0	427	0	0	0	804	2,280	21,655	0	0	147	408	144	142	1	5	1	0	0	0	3	149	27,721,400	0	0	0	7,178	0	0	0	50,242,471	
5	อุตรดิตถ์	เมืองฯ	13	112	30,338	5,492													280			1											3	1,664,000									28 ส.ค.2553
		ฟากท่า	4	29	1,726	448	118											1,000	2,783			31	9	6		26	6					4	1	17,804,000	5	4		1,475		1,200			28 ส.ค.2553
		ทองแสนขัน	4	45	4,529	2,056	48				1								6,414				34	4			9						8	41,049,600	5			900					25 ส.ค.2553
		ลับแล	5	41	7,416	2,066													24,138															154,483,200									25 ส.ค.2553
		น้ำปาด	6	42	4,832	1,695	75												11,370														1	72,857,800									25 ส.ค.2553
		พิชัย	6	20	3,011	1,264													435															2,784,000									25 ส.ค.2553
		บ้านโคก	4	27	730	255													1,735			15		1		2	20							11,104,000									27-30 ส.ค.2553
		ท่าปลา	4	22	5,670	1,890													4,493				3	2		20	3							28,748,800									27-30 ส.ค.2553
		ตรอน	5	47	12,000	2,540																	31			3	3							1,550,000									27-30 ส.ค.2553
	รวม	9	51	385	70,252	17,706	241	0	0	0	1	0	0	0	0	0	0	1,000	51,647	0	0	47	77	13	0	51	41	0	0	0	0	4	13	332,045,400	10	4	0	2,375	0	1,200	0	0	
6	แม่ฮ่องสอน	เมืองฯ	6	47	564	141																												42,300									9 ก.ย.2553
		ปาย	7	62	176	44							4						8							3								158,000									24 ส.ค.2553
		ขุนยวม	6	32	384	96																	1											38,800									24 ส.ค.-11 ก.ย.2553
		แม่สะเรียง	7	77	924	231																												69,300									9 ก.ย.2553
		แม่ลาน้อย	8	69	828	207																												62,100									10 ก.ย.2553
		สบเมย	4	18	166	166													413				2											267,800									11-14 ก.ย.2553
	รวม	6	38	305	3,042	885	0	0	0	0	0	0	4	0	0	0	0	0	421	0	0	0	3	0	0	3	0	0	0	0	0	0	0	638,300	0	0	0	0	0	0	0	0	
7	เชียงราย	เมืองฯ	6	83	16,300	6,486							1						2,100			50				1			1			2	18	4,850,000				200		3,000			25 ส.ค.-15 ก.ย.2553
		ขุนตาล	3	55	16,540	6,200													700															210,000	2	1							25 ส.ค.-10 ก.ย.2553
		เทิง	8	92	39,201	13,067							3						46,260				94	8									33	25,925,000	3	7							25 ส.ค.-14 ก.ย.2553
		เวียงเชียงรุ้ง	3	22	5,100	1,280													6,950			50	16	2		2							28	1,760,000	2	3							25-31 ส.ค.2553
		เชียงของ	4	18	4,500	1,850												30	5,010				4	2									2	3,086,000									25-30 ส.ค.2553
		พญาเม็งราย	5	42	12,800	3,271												15,520	25,489			2,511	52	14		9							28	25,925,000									25 ส.ค.-10 ก.ย.2553
		เวียงชัย	4	43	5,800	3,000							8						108			9						1						325,000									25 ส.ค.2553
		เวียงแก่น	4	27	3,797	1,236													900				48				5						12	10,420,000		12							25-26 ส.ค.2553
		แม่จัน	2	13	3,115	1,350													2,000															1,450,000	5	2							25-28 ส.ค.2553
		แม่ลาว	1	6	658	327													199			1	1										3	1,700,000									26 ส.ค.2553
		แม่ฟ้าหลวง	4	65	8,000	3,500																	1	6									7	5,000,000									24 ส.ค.-14 ก.ย.2553
		พาน	9	46	6,806	2,234												500	2,630			41	43	2		4					1		19	2,268,000									29 ส.ค.-15 ก.ย.2553
		แม่สาย	8	88	4,785	1,595							1						9,430				6			2							27	6,008,000									24 ส.ค.-12 ก.ย.2553
		ป่าแดด	5	42	12,863	3,848																	28										3	310,000									28 ส.ค.-10 ก.ย.2553
		ดอยหลวง	2	4	400	199													598												1		2	388,800									30 ส.ค.-19 ก.ย.2553
		เชียงแสน	6	70	1,512	756																												226,800									25-28 ส.ค.2553
		แม่สรวย	7	60	45,000	5,000												31	1,975			3	2	6									25	20,000,000									11-14 ก.ย.2553
	รวม	17	81	776	187,177	55,199	0	0	0	0	0	0	13	0	0	0	0	16,081	104,349	0	0	2,665	295	40	0	18	5	1	1	0	2	2	207	109,852,600	12	25	0	200	0	3,000	0	0	

สรุปสถานการณ์อุทกภัยปี 2553
(ระหว่างวันที่ 24 สิงหาคม -15 กันยายน 2553)

ที่	พื้นที่ประสบภัย				ความเสียหายที่สำรวจ																														การให้ความช่วยเหลือ								วันเกิด-ยุติสถานการณ์
					ด้านชีวิต							ด้านทรัพย์สิน											ด้านสิ่งสาธารณประโยชน์																				
	จังหวัด	อำเภอ	ตำบล	หมู่บ้าน	ราษฎร (คน)	ราษฎร (ครัวเรือน)	อพยพ (คน)	อพยพ (ครัวเรือน)	เสียชีวิต (คน)	สูญหาย (คน)	บาดเจ็บ (คน)	บ้านเรือนทั้งหลัง (หลัง)	บ้านเรือนบางส่วน (หลัง)	อาคารพาณิชย์ (หลัง)	โรงงาน (แห่ง)	โรงแรม (แห่ง)	ปศุสัตว์ (ตัว)	สัตว์ปีก (ตัว)	พื้นที่การเกษตร (ไร่)	ยานยนต์ (คัน)	เรือ/เรือประมง (ลำ)	บ่อปลา/กุ้ง (บ่อ)	ถนน (สาย)	สะพาน/คอฯ (แห่ง)	ทำนบ (แห่ง)	ฝาย (แห่ง)	เหมือง (แห่ง)	วัด (แห่ง)	โรงเรียน (แห่ง)	สถานที่ราชการ (แห่ง)	พนังกั้นน้ำ (แห่ง)	บ่อน้ำ/อ่างเก็บน้ำ (แห่ง)	ท่อระบายน้ำ (แห่ง)	มูลค่าความเสียหาย (บาท)	เรือท้องแบน (ลำ)	รถยนต์/รถบรรทุก (คัน)	เครื่องสูบน้ำ (เครื่อง)	เครื่องอุปโภค-บริโภค (ชุด)	ข้าวกล่อง (กล่อง)	น้ำดื่ม (ลิตร/ขวด)	ยารักษาโรค (ชุด)	รวมเป็นเงินทั้งสิ้น (บาท)	
8	สุโขทัย	เมืองฯ	8	58	15,438	5,521													16,580															9,948,000				2,100	600				29 ส.ค.-3 ก.ย.2553
		กงไกรลาศ	9	55	6,970	1,949													27,250				32										7	15,350,000									29-30 ส.ค.2553
		ศรีสัชนาลัย	9	64	5,338	1,608													26,900				77	9		53							142	17,440,000									29-30 ส.ค.2553
		สวรรคโลก	13	127	16,257	5,378													2,147				47										32	2,078,200									29-30 ส.ค.2553
		บ้านด่านลานหอย	7	58	21,393	6,820																	13			2							15	300,000									29-30 ส.ค.2553
		คีรีมาศ	10	100	23,108	1,267													13,352				14										10	8,251,200									29-30 ส.ค.2553
		ทุ่งเสลี่ยม	5	35	2,672	1,024													6,060			8	6	4		3							6	12,749,119									29-30 ส.ค.2553
		ศรีสำโรง	9	39	4,620	1,848													3,527				41	5										2,606,200				1,110					29 ส.ค.-3 ก.ย.2553
	รวม	8	70	536	95,796	25,415	0	0	0	0	0	0	0	0	0	0	0	0	95,816	0	0	8	230	18	0	58	0	0	0	0	0	0	212	68,722,719	0	0	0	3,210	600	0	0	0	
9	พิษณุโลก	เมืองฯ	19	115	7,324	1,831													30,640															18,384,000				13,870					31 ส.ค.-3 ก.ย.2553
		เนินมะปราง	6	46	7,960	1,990													19,000				12											11,520,000	4	1		4,136		120	100		27 ส.ค.-3 ก.ย.2553
		วังทอง	8	44	6,644	1,661			1										6,710			44	25											4,276,000	5			5,173			200		31 ส.ค.-3 ก.ย.2553
		นครไทย	11	66	8,384	2,096											1	235	23,060			146	13										3	13,996,000				2,724			11		27 ส.ค.-3 ก.ย.2553
		บางระกำ	11	120	31,596	7,899			1								11	8,102	129,362			939	47			1		3				16	1	77,617,200				27,565		18,245	1,810		27 ส.ค.-15 ก.ย.2553
		พรหมพิราม	12	45	6,704	1,676													27,540															10,908,000				7,344					27 ส.ค.-15 ก.ย.2553
		ชาติตระการ	6	72	396	99													105			2	1			2								93,000				3,484					27 ส.ค.-15 ก.ย.2553
		บางกระทุ่ม	9	54	1,120	1,120													21,300			2												12,780,000				3,600			44		
		วัดโบสถ์	6	51	3,452	863													8,402				4										2	5,101,200				1,982					27 ส.ค.-15 ก.ย.2553
	รวม	9	88	613	73,580	19,235	0	0	2	0	0	0	0	0	0	0	12	8,337	266,119	0	0	1,133	102	0	0	3	0	3	0	0	0	16	6	154,675,400	9	1	0	69,878	0	18,365	2,165	0	
10	เชียงใหม่	เมือง	1	1	35	10																												5,000									28-29 ส.ค.2553
		แม่ริม	6	29	5,181	1,841																												368,200									25 ส.ค.-1 ก.ย.2553
		สันทราย	9	13	2,255	530													500															300,000									28 ส.ค.-20 ก.ย.2553
		หางดง	10	61	4,837	1,352																												270,400									28-29 ส.ค.2553
		เชียงดาว	1	2	120	30						3	10													4							2	350,000									9 ก.ย.2553
		ดอยสะเก็ด	3	11	647	236																												118,000									10-13 ก.ย.2553
		ฮอด	6	28	6,629	1,707																												341,400									24 ส.ค.-22 ก.ย.2553
		แม่ออน	4	11	1,480	320																												160,000									12-16 ก.ย.2553
		เวียงแหง	3	15	1,247	432																												129,600									11-12 ก.ย.2553
		พร้าว	6	28	2,674	1,636																												327,200									1-25 ก.ย.2553
		แม่วาง	2	8	1,027	352																												105,600									13-15 ก.ย.2553
		สะเมิง	2	20	5,435	1,554																												310,800									13-20 ก.ย.2553
		แม่อาย	3	11	324	108																												54,000									9-15 ก.ย.2553
		สันป่าตอง	3	5	3,786	1,278																												255,600									14-20 ก.ย.2553
		สันกำแพง	8	42	15,236	2,400																												480,000									11-13 ก.ย.2553
		สารภี	5	28	1,355	333																												166,500									8-14 ก.ย.2553
		แม่แจ่ม	7	61	17,315	4,818																												963,600									28-29 ส.ค.2553

สรุปสถานการณ์อุทกภัยปี 2553
(ระหว่างวันที่ 24 สิงหาคม -15 กันยายน 2553)

ที่	พื้นที่ประสบภัย				ความเสียหายที่สำรวจ																														การให้ความช่วยเหลือ								วันเกิด-ยุติสถานการณ์
					ด้านชีวิต							ด้านทรัพย์สิน											ด้านสิ่งสาธารณประโยชน์																				
	จังหวัด	อำเภอ	ตำบล	หมู่บ้าน	ราษฎร (คน)	ราษฎร (ครัวเรือน)	อพยพ (คน)	อพยพ (ครัวเรือน)	เสียชีวิต (คน)	สูญหาย (คน)	บาดเจ็บ (คน)	บ้านเรือนทั้งหลัง (หลัง)	บ้านเรือนบางส่วน (หลัง)	อาคารพาณิชย์ (หลัง)	โรงงาน (แห่ง)	โรงแรม (แห่ง)	ปศุสัตว์ (ตัว)	สัตว์ปีก (ตัว)	พื้นที่การเกษตร (ไร่)	ยานยนต์ (คัน)	เรือ/เรือประมง (ลำ)	ปอปลา/กุ้ง (ปอ)	ถนน (สาย)	สะพาน/คอฯ (แห่ง)	ทำนบ (แห่ง)	ฝาย (แห่ง)	เหมือง (แห่ง)	วัด (แห่ง)	โรงเรียน (แห่ง)	สถานที่ราชการ (แห่ง)	พนังกั้นน้ำ (แห่ง)	ปอน้ำ/ช่างเก็บน้ำ (แห่ง)	ท่อระบายน้ำ (แห่ง)	มูลค่าความเสียหาย (บาท)	เรือท้องแบน (ลำ)	รถยนต์/รถบรรทุก (คัน)	เครื่องสูบน้ำ (เครื่อง)	เครื่องอุปโภค-บริโภค (ชุด)	ข้าวกล่อง (กล่อง)	น้ำดื่ม (ลิตร/ขวด)	ยารักษาโรค (ชุด)	รวมเป็นเงินทั้งสิ้น (บาท)	
		กัลยาณิวัฒนา	2	11	5,259	872																												261,600									1-3 ก.ย.2553
		ดอยเต่า	4	10	6,138	2,004																												400,800									19-20 ก.ย.2553
รวม		19	85	395	80,980	21,813	0	0	0	0	0	3	10	0	0	0	0	0	500	0	0	0	0	0	0	4	0	0	0	0	0	0	2	5,368,300	0	0	0	0	0	0	0	0	
11	เพชรบูรณ์	เมืองฯ	11	92	3,750	398													9,563			382	2	1				2					3	8,734,726								8,734,726	1-9 ก.ย.2553
		หล่มเก่า	4	12	2,240	560							15						10,000			10	18						10			11	20	11,000,000								11,000,000	28 ส.ค.2553
		หนองไผ่	13	142	20,127	8,142							30						15,000				15			2			1			1	10	10,000,000				750				10,000,000	28 ส.ค.2553
		วังโป่ง	4	44	27,627	9,010							15																					10,000,000								10,000,000	28-29 ส.ค.2553
		ชนแดน	6	40	2,000	500							5						3,000			50	8	2		10			10			1	30	8,000,000								8,000,000	28-29 ส.ค.2553
		วิเชียรบุรี	13	165	3,960	990							25				6		13,300				20			3			1			1	5	10,000,000		3		750				10,000,000	28 ส.ค.2553
		หล่มสัก	11	46	5,956	1,564							8					7,808	12,492			183	10	5		1						10	12	10,000,000								10,000,000	29 ส.ค.2553
		บึงสามพัน	9	25	1,820	455							32						6,000				22			1			3			2	8	10,000,000								10,000,000	26 ส.ค.-1 ก.ย.2553
		น้ำหนาว	4	30	17,232	5,323													458				1										4	700,000								700,000	31 ส.ค.2553
		ศรีเทพ	6	35	4,060	924	89	30					39						2,500				18			4			2			1	12	10,000,000								10,000,000	31 ส.ค.-2 ก.ย.2553
		เขาค้อ	2	5	600	150													568				2										5	800,000								800,000	31 ส.ค.2553
รวม		11	83	636	89,372	28,016	89	30	0	0	0	0	169	0	0	0	6	7,808	72,881	0	0	625	116	8	0	21	0	2	27	0	0	27	109	89,234,726	0	3	0	1,500	0	0	0	89,234,726	
12	แพร่	ร้องกวาง	2	11	132	33																											8	1,264,000									28 ส.ค.2553
		สอง	6	30	24,758	6,189													9,058				10	1									8	1,264,000				650					29 ส.ค.-1 ก.ย.2553
		วังชิ้น	1	4	16	4																												4,000									10 ก.ย.2553
รวม		3	9	45	24,906	6,226	0	0	0	0	0	0	0	0	0	0	0	0	9,058	0	0	0	10	1	0	0	0	0	0	0	0	0	16	2,532,000	0	0	0	650	0	0	0	0	
13	กำแพงเพชร	เมืองฯ	5	39	6,740	2,489																	6											500,000									1 ก.ย.2553
		ไทรงาม	4	16	3,355	545													632															2,372,500									29 ส.ค.-13 ก.ย.2553
		คลองขลุง	1	2	652	184													118				2											256,200									30 ส.ค.2553
		โกสัมพีนคร	3	43	5,271	2,325													2,200														30	2,620,000									2 ก.ย.2553
รวม		4	13	100	16,018	5,543	0	0	0	0	0	0	0	0	0	0	0	0	2,950	0	0	0	8	0	0	0	0	0	0	0	0	0	30	5,748,700	0	0	0	0	0	0	0	0	
14	พิจิตร	เมืองฯ	3	8	227	68													422				2											273,200									29-30 ส.ค.2553
		ดงเจริญ	4	37	8,500	2,490																							2					518,000									28-31 ส.ค.2553
		ทับคล้อ	3	20	174	58																												29,000									29-30 ส.ค.2553
		วังทรายพูน	3	13	468	117													10,550				3										7	6,330,000									27 ส.ค.2553
		บางมูลนาก	9	54	6,559	1,993																												398,600									25 ส.ค.2553
		โพทะเล	4	35	10,376	3,733													2,400				4		21									1,520,000									25 ส.ค.-13 ก.ย.2553
		โพธิ์ประทับช้าง	5	34	6,897	2,400													6,528															3,916,800									25 ส.ค.-15 ก.ย.2553
		สะพานหิน	9	49	392	98													1,930				12											1,278,000									26 ส.ค.2553
		สากเหล็ก	3	5	424	106													1,085														4	691,000									30 ส.ค.2553
		บึงนาราง	4	32	1,039	400																												200,000									29 ส.ค.-5 ก.ย.2553
		สามง่าม	1	2	500	100													1,884				4											1,170,400									3 ก.ย.2553
รวม		11	48	289	35,556	11,563	0	0	0	0	0	0	0	0	0	0	0	0	24,799	0	0	0	25	0	21	0	0	0	2	0	0	0	11	16,325,000	0	0	0	0	0	0	0	0	

สรุปสถานการณ์อุทกภัยปี 2553
(ระหว่างวันที่ 24 สิงหาคม -15 กันยายน 2553)

ที่	พื้นที่ประสบภัย				ความเสียหายที่สำรวจ																														การให้ความช่วยเหลือ								วันเกิด-ยุติสถานการณ์
					ด้านชีวิต							ด้านทรัพย์สิน											ด้านสิ่งสาธารณประโยชน์																				
	จังหวัด	อำเภอ	ตำบล	หมู่บ้าน	ราษฎร (คน)	ราษฎร (ครัวเรือน)	อพยพ (คน)	อพยพ (ครัวเรือน)	เสียชีวิต (คน)	สูญหาย (คน)	บาดเจ็บ (คน)	บ้านเรือนทั้งหลัง (หลัง)	บ้านเรือนบางส่วน (หลัง)	อาคารพาณิชย์ (หลัง)	โรงงาน (แห่ง)	โรงแรม (แห่ง)	ปศุสัตว์ (ตัว)	สัตว์ปีก (ตัว)	พื้นที่การเกษตร (ไร่)	ยานยนต์ (คัน)	เรือ/เรือประมง (ลำ)	บ่อปลา/กุ้ง (บ่อ)	ถนน (สาย)	สะพาน/คอฯ (แห่ง)	ทำนบ (แห่ง)	ฝาย (แห่ง)	เหมือง (แห่ง)	วัด (แห่ง)	โรงเรียน (แห่ง)	สถานที่ราชการ (แห่ง)	พนังกั้นน้ำ (แห่ง)	บ่อน้ำ/อ่างเก็บน้ำ (แห่ง)	ท่อระบายน้ำ (แห่ง)	มูลค่าความเสียหาย (บาท)	เรือท้องแบน (ลำ)	รถยนต์/รถบรรทุก (คัน)	เครื่องสูบน้ำ (เครื่อง)	เครื่องอุปโภค-บริโภค (ชุด)	ข้าวกล่อง (กล่อง)	น้ำดื่ม (ลิตร/ขวด)	ยารักษาโรค (ชุด)	รวมเป็นเงินทั้งสิ้น (บาท)	
15	นครสวรรค์	เมืองฯ	8	66	17,724	5,908													1,453				3				2							400,000		1	2	1,982					1 ก.ย.2553
		โกรกพระ	2	5	136	43													101															860,600									26 ส.ค.2553
		ชุมแสง	8	38	12,208	4,635													104,429			23	3											62,657,400	1	2	10	2,800					30 ส.ค.2553
		หนองบัว	3	23	1,564	421																												210,500									3 ก.ย.2553
		เก้าเลี้ยว	2	2	848	251																												125,500	2	2	2						9 ก.ย.2553
		พยุหะคีรี	2	5	20	5													172															103,200									2 ก.ย.2553
	รวม	6	25	139	32,500	11,263	0	0	0	0	0	0	0	0	0	0	0	0	106,155	0	0	23	6	0	0	0	2	0	0	0	0	0	0	64,357,200	3	5	14	4,782	0	0	0	0	
16	อุทัยธานี	เมืองฯ	4	9	914	280													2,607				5		1									243,000									9-15 ก.ย.2553
		ห้วยคต	3	41	1,500	350													5,852				23											530,000									2-8 ก.ย.2553
		ทัพทัน	10	88	1,050	305													7,000															4,200,000									9-16 ก.ย.2553
		หนองขาหย่าง	8	23	2,451	253													3,623				4											1,850,000									9-16 ก.ย.2553
		หนองฉาง	8	28	1,588	346													1,220				17											902,000									9-16 ก.ย.2553
		บ้านไร่	12	121	8,778	6,537																	146											6,000,000									9-16 ก.ย.2553
	รวม	6	45	310	16,281	8,071	0	0	0	0	0	0	0	0	0	0	0	0	20,302	0	0	0	195	0	1	0	0	0	0	0	0	0	0	13,725,000	0	0	0	0	0	0	0	0	
รวมภาคเหนือ 16 จังหวัด		141	805	5,663	1,009,383	305,438	330	30	3	0	1	4	627	0	0	0	825	36,883	804,382	0	0	5,263	1,861	273	166	319	84	15	30	0	4	59	951	964,402,709	34	38	14	94,149	2,320	47,185	2,165	139,477,197	
	ภาคกลาง																																										
17	พระนครศรีอยุธยา	พระนครศรีอยุธยา	4	7	1,003	193																												96,500									30 ส.ค.2553
		เสนา	6	38	7,270	1,878													50									2	1					60,000									28 ส.ค.2553
		ผักไห่	7	61	5,297	3,696							2										2											40,000									28 ส.ค.-12 กย.2553
		บางปะอิน	11	120	33,124	8,281																												87,150									25-28 ส.ค.2553
		ภาชี	8	66	17,424	4,356												63	24,999			83						2	2					16,999,400									28 ส.ค.2553
		อุทัย	11	100	16,900	4,225													25,542															15,325,200				200					28 ส.ค.2553
		วังน้อย	11	68	1,080	880													6,200				2											12,000,000									31 ส.ค.2553
		บางไทร	23	101	7,384	1,858																												185,800									3 ก.ย.2553
		มหาราช	11	44	1,000	250																												75,000				200					1 ก.ย.2553
		บางปะหัน	4	17	697	697													6,200				8					2	1					3,830,000				600					5 ก.ย.2553
		ท่าเรือ	3	27	160	40																												20,000									5 ก.ย.2553
		บางบาล	8	56	3,364	841																												252,300				2,000		2,000			6 ก.ย.2553
		นครหลวง	12	74	2,664	666																												199,800									1 ก.ย.2553
		บ้านแพรก	5	27	540	135																												67,500									27 ส.ค.2553
	รวม	14	124	806	97,907	27,996	0	0	0	0	0	0	2	0	0	0	0	63	62,991	0	0	83	12	0	0	0	0	6	4	0	0	0	0	49,238,650	0	0	0	3,000	0	2,000	0	0	
18	สระบุรี	เมืองฯ	5	17	1,735	730							1						1,039				6											702,560									28 ส.ค.-8 ก.ย.2553
		บ้านหมอ	6	26	3,691	1,552											565	500	2,764			14						2						2,200,000	14								28 ส.ค.-8 ก.ย.2553
		วิหารแดง	7	54	5,921	2,463													6,255			27	2											870,000									28 ส.ค.2553
		หนองแค	20	135	7,024	4,535	10	3									1,659		16,334			119	19	1				7	6					3,200,000	22	3	16	1,188					24 ส.ค.-7 ก.ย.2553
		แก่งคอย	10	57	2,970	1,242													3,382			2	5		1	1								910,000									4-8 ก.ย.2553

สรุปสถานการณ์อุทกภัยปี 2553
(ระหว่างวันที่ 24 สิงหาคม -15 กันยายน 2553)

ที่	พื้นที่ประสบภัย				ความเสียหายที่สำรวจ																														การให้ความช่วยเหลือ								วันเกิด-ยุติสถานการณ์
					ด้านชีวิต							ด้านทรัพย์สิน											ด้านสิ่งสาธารณประโยชน์																				
	จังหวัด	อำเภอ	ตำบล	หมู่บ้าน	ราษฎร (คน)	ราษฎร (ครัวเรือน)	อพยพ (คน)	อพยพ (ครัวเรือน)	เสียชีวิต (คน)	สูญหาย (คน)	บาดเจ็บ (คน)	บ้านเรือนทั้งหลัง (หลัง)	บ้านเรือนบางส่วน (หลัง)	อาคารพาณิชย์ (หลัง)	โรงงาน (แห่ง)	โรงแรม (แห่ง)	ปศุสัตว์ (ตัว)	สัตว์ปีก (ตัว)	พื้นที่การเกษตร (ไร่)	ยานยนต์ (คัน)	เรือ/เรือประมง (ลำ)	บ่อปลา/กุ้ง (บ่อ)	ถนน (สาย)	สะพาน/คอฯ (แห่ง)	ทำนบ (แห่ง)	ฝาย (แห่ง)	เหมือง (แห่ง)	วัด (แห่ง)	โรงเรียน (แห่ง)	สถานที่ราชการ (แห่ง)	พนังกั้นน้ำ (แห่ง)	บ่อน้ำ/อ่างเก็บน้ำ (แห่ง)	ท่อระบายน้ำ (แห่ง)	มูลค่าความเสียหาย (บาท)	เรือท้องแบน (ลำ)	รถยนต์/รถบรรทุก (คัน)	เครื่องสูบน้ำ (เครื่อง)	เครื่องอุปโภค-บริโภค (ชุด)	ข้าวกล่อง (กล่อง)	น้ำดื่ม (ลิตร/ขวด)	ยารักษาโรค (ชุด)	รวมเป็นเงินทั้งสิ้น (บาท)	
23	ราชบุรี	เมืองฯ	21	137	7,680	1,920																												7,910									9 ก.ย.2553
	รวม	1	21	137	7,680	1,920	0	0	0	0	0	0	0	0	0	0	0	0	0	0	0	0	0	0	0	0	0	0	0	0	0	0	0	7,910	0	0	0	0	0	0	0	0	
24	สิงห์บุรี	อินทร์บุรี	1	2	16	4																												2,000									6 ก.ย.2553
		บางระจัน	1	3	24	6																												3,000									3-4 ก.ย.2553
		ท่าช้าง	2	4	32	8																												4,000									3 ก.ย.2553
	รวม	3	4	9	72	18	0	0	0	0	0	0	0	0	0	0	0	0	0	0	0	0	0	0	0	0	0	0	0	0	0	0	0	9,000	0	0	0	0	0	0	0	0	
25	ชัยนาท	เมืองฯ	3	16	5,052	1,263													5,945															3,567,000				50					13-16 ก.ย.2553
		เนินขาม	3	48	8,300	3,500												180	20,000															12,000,000				200					12-16 ก.ย.2553
		หันคา	5	40	14,164	4,716													4,500				33											3,030,000				200					11-16 ก.ย.2553
		สรรคบุรี	1	6	167	167													3,217															1,930,200									13-16 ก.ย.2553
		วัดสิงห์	4	28	1,556	452																												226,000									13-16 ก.ย.2553
		หนองมะโมง	4	34	5,310	1,882																	2	1										971,000									13-16 ก.ย.2553
		สรรพยา	5	30	1,500	500													11,015			20												6,609,000				600					13-16 ก.ย.2553
	รวม	7	25	202	36,049	12,480	0	0	0	0	0	0	0	0	0	0	0	180	44,677	0	0	20	35	1	0	0	0	0	0	0	0	0	0	28,333,200	0	0	0	1,050	0	0	0	0	
26	อ่างทอง	เมือง	6	18	1,564	391						1							2,948				1										1	1,788,800									7 - 21 ก.ย.2553
		ป่าโมก	8	24	834	296													1,774				1											1,076,600				900					7 - 21 ก.ย.2553
		วิเศษชัยชาญ	4	11	61	61													990															594,000									7 - 21 ก.ย.2553
		ไชโย	8	22	106	106													1,456			3	4											913,600									7 - 21 ก.ย.2553
		โพธิ์ทอง	1	1	4	1													15															9,000									7 - 21 ก.ย.2553
	รวม	5	27	76	2,569	855	0	0	0	0	0	1	0	0	0	0	0	0	7,183	0	0	3	6	0	0	0	0	0	0	0	0	0	1	4,382,000	0	0	0	900	0	0	0	0	
27	ปทุมธานี	เมืองฯ	13	13	1,000	1,000													510															306,000									9 ก.ย.2553
		ลำลูกกา	8	8	940	940													1,115															669,000									10 ก.ย.2553
		คลองหลวง	5	5	316	79																												69,500									9 ก.ย.2553
	รวม	3	26	26	2,256	2,019	0	0	0	0	0	0	0	0	0	0	0	0	1,625	0	0	0	0	0	0	0	0	0	0	0	0	0	0	1,044,500	0	0	0	0	0	0	0	0	
รวมภาคกลาง 11 จังหวัด		69	454	2,623	320,285	109,316	10	3	3	0	0	1	42	0	0	0	2,319	808	205,386	0	0	503	254	9	1	12	0	15	11	0	0	0	1	116,159,750	41	3	16	48,268	0	2,000	0	0	
ภาคตะวันออกเฉียงเหนือ																																											
28	ร้อยเอ็ด	เมืองฯ	3	8	4,800	1,200																	4			1								50,000									24 ส.ค.-2 ก.ย.2553
		จังหาร	8	109	9,438	2,311													7,261				25											332,852	2			692				835,712	24 ส.ค.2553
		เสลภูมิ	17	223	42,052	23,315													66,715				25											40,029,000	1			186			200	298,701	23 ส.ค.-15 ก.ย.2553
		เชียงขวัญ	4	26	1,628	407													14,491															8,694,600							100	694,510	25 ส.ค.-11 ก.ย.2553
		โพธิ์ชัย	9	112	15,000	2,500													12,353				22			4								10,101	2			21			100	10,101	28 ส.ค.-2 ก.ย.2553
		โพนทอง	13	98	87,158	9,152													29,936				10											96,200				200				96,200	25 ส.ค.-10 ก.ย.2553
		ธวัชบุรี	12	142	52,160	15,352													4,583															2,749,800									1-8 ก.ย.2553
		ทุ่งเขาหลวง	3	33	10,910	2,728													9,949															5,969,400									8 ก.ย.2553
		เกษตรวิสัย	13	174	51,600	6,200																	54											4,200,000									3-15 ก.ย.2553

สรุปสถานการณ์อุทกภัยปี 2553
(ระหว่างวันที่ 24 สิงหาคม -15 กันยายน 2553)

ที่	พื้นที่ประสบภัย				ความเสียหายที่สำรวจ																														การให้ความช่วยเหลือ								วันเกิด-ยุติสถานการณ์
					ด้านชีวิต							ด้านทรัพย์สิน											ด้านสิ่งสาธารณประโยชน์																				
	จังหวัด	อำเภอ	ตำบล	หมู่บ้าน	ราษฎร (คน)	ราษฎร (ครัวเรือน)	อพยพ (คน)	อพยพ (ครัวเรือน)	เสียชีวิต (คน)	สูญหาย (คน)	บาดเจ็บ (คน)	บ้านเรือนทั้งหลัง (หลัง)	บ้านเรือนบางส่วน (หลัง)	อาคารพาณิชย์ (หลัง)	โรงงาน (แห่ง)	โรงแรม (แห่ง)	ปศุสัตว์ (ตัว)	สัตว์ปีก (ตัว)	พื้นที่การเกษตร (ไร่)	ยานยนต์ (คัน)	เรือ/เรือประมง (ลำ)	บ่อปลา/กุ้ง (บ่อ)	ถนน (สาย)	สะพาน/คอฯ (แห่ง)	ทำนบ (แห่ง)	ฝาย (แห่ง)	เหมือง (แห่ง)	วัด (แห่ง)	โรงเรียน (แห่ง)	สถานที่ราชการ (แห่ง)	พนังกั้นน้ำ (แห่ง)	บ่อน้ำ/อ่างเก็บน้ำ (แห่ง)	ท่อระบายน้ำ (แห่ง)	มูลค่าความเสียหาย (บาท)	เรือท้องแบน (ลำ)	รถยนต์/รถบรรทุก (คัน)	เครื่องสูบน้ำ (เครื่อง)	เครื่องอุปโภค-บริโภค (ชุด)	ข้าวกล่อง (กล่อง)	น้ำดื่ม (ลิตร/ขวด)	ยารักษาโรค (ชุด)	รวมเป็นเงินทั้งสิ้น (บาท)	
23	ราชบุรี	เมืองฯ	21	137	7,680	1,920																												7,910									9 ก.ย.2553
	รวม	1	21	137	7,680	1,920	0	0	0	0	0	0	0	0	0	0	0	0	0	0	0	0	0	0	0	0	0	0	0	0	0	0	0	7,910	0	0	0	0	0	0	0	0	
24	สิงห์บุรี	อินทร์บุรี	1	2	16	4																												2,000									6 ก.ย.2553
		บางระจัน	1	3	24	6																												3,000									3-4 ก.ย.2553
		ท่าช้าง	2	4	32	8																												4,000									3 ก.ย.2553
	รวม	3	4	9	72	18	0	0	0	0	0	0	0	0	0	0	0	0	0	0	0	0	0	0	0	0	0	0	0	0	0	0	0	9,000	0	0	0	0	0	0	0	0	
25	ชัยนาท	เมืองฯ	3	16	5,052	1,263													5,945															3,567,000				50					13-16 ก.ย.2553
		เนินขาม	3	48	8,300	3,500												180	20,000															12,000,000				200					12-16 ก.ย.2553
		หันคา	5	40	14,164	4,716													4,500				33											3,030,000				200					11-16 ก.ย.2553
		สรรคบุรี	1	6	167	167													3,217															1,930,200									13-16 ก.ย.2553
		วัดสิงห์	4	28	1,556	452																												226,000									13-16 ก.ย.2553
		หนองมะโมง	4	34	5,310	1,882																	2	1										971,000									13-16 ก.ย.2553
		สรรพยา	5	30	1,500	500													11,015			20												6,609,000				600					13-16 ก.ย.2553
	รวม	7	25	202	36,049	12,480	0	0	0	0	0	0	0	0	0	0	0	180	44,677	0	0	20	35	1	0	0	0	0	0	0	0	0	0	28,333,200	0	0	0	1,050	0	0	0	0	
26	อ่างทอง	เมือง	6	18	1,564	391						1							2,948				1										1	1,788,800									7 - 21 ก.ย.2553
		ป่าโมก	8	24	834	296													1,774				1											1,076,600				900					7 - 21 ก.ย.2553
		วิเศษชัยชาญ	4	11	61	61													990															594,000									7 - 21 ก.ย.2553
		ไชโย	8	22	106	106													1,456			3	4											913,600									7 - 21 ก.ย.2553
		โพธิ์ทอง	1	1	4	1													15															9,000									7 - 21 ก.ย.2553
	รวม	5	27	76	2,569	855	0	0	0	0	0	1	0	0	0	0	0	0	7,183	0	0	3	6	0	0	0	0	0	0	0	0	0	1	4,382,000	0	0	0	900	0	0	0	0	
27	ปทุมธานี	เมืองฯ	13	13	1,000	1,000													510															306,000									9 ก.ย.2553
		ลำลูกกา	8	8	940	940													1,115															669,000									10 ก.ย.2553
		คลองหลวง	5	5	316	79																												69,500									9 ก.ย.2553
	รวม	3	26	26	2,256	2,019	0	0	0	0	0	0	0	0	0	0	0	0	1,625	0	0	0	0	0	0	0	0	0	0	0	0	0	0	1,044,500	0	0	0	0	0	0	0	0	
รวมภาคกลาง 11 จังหวัด		69	454	2,623	320,285	109,316	10	3	3	0	0	1	42	0	0	0	2,319	808	205,386	0	0	503	254	9	1	12	0	15	11	0	0	0	1	116,159,750	41	3	16	48,268	0	2,000	0	0	
ภาคตะวันออกเฉียงเหนือ																																											
28	ร้อยเอ็ด	เมืองฯ	3	8	4,800	1,200																	4			1								50,000									24 ส.ค.-2 ก.ย.2553
		จังหาร	8	109	9,438	2,311													7,261				25											332,852	2			692				835,712	24 ส.ค.2553
		เสลภูมิ	17	223	42,052	23,315													66,715				25											40,029,000	1			186			200	298,701	23 ส.ค.-15 ก.ย.2553
		เชียงขวัญ	4	26	1,628	407													14,491															8,694,600							100	694,510	25 ส.ค.-11 ก.ย.2553
		โพธิ์ชัย	9	112	15,000	2,500													12,353				22			4								10,101	2			21			100	10,101	28 ส.ค.-2 ก.ย.2553
		โพนทอง	13	98	87,158	9,152													29,936				10											96,200				200				96,200	25 ส.ค.-10 ก.ย.2553
		ธวัชบุรี	12	142	52,160	15,352													4,583															2,749,800									1-8 ก.ย.2553
		ทุ่งเขาหลวง	3	33	10,910	2,728													9,949															5,969,400									8 ก.ย.2553
		เกษตรวิสัย	13	174	51,600	6,200																	54											4,200,000									3-15 ก.ย.2553

สรุปสถานการณ์อุทกภัยปี 2553
(ระหว่างวันที่ 24 สิงหาคม -15 กันยายน 2553)

ที่	พื้นที่ประสบภัย				ความเสียหายที่สำรวจ																														การให้ความช่วยเหลือ								วันเกิด-ยุติสถานการณ์
					ด้านชีวิต							ด้านทรัพย์สิน											ด้านสิ่งสาธารณประโยชน์																				
	จังหวัด	อำเภอ	ตำบล	หมู่บ้าน	ราษฎร (คน)	ราษฎร (ครัวเรือน)	อพยพ (คน)	อพยพ (ครัวเรือน)	เสียชีวิต (คน)	สูญหาย (คน)	บาดเจ็บ (คน)	บ้านเรือนทั้งหลัง (หลัง)	บ้านเรือนบางส่วน (หลัง)	อาคารพาณิชย์ (หลัง)	โรงงาน (แห่ง)	โรงแรม (แห่ง)	ปศุสัตว์ (ตัว)	สัตว์ปีก (ตัว)	พื้นที่การเกษตร (ไร่)	ยานยนต์ (คัน)	เรือ/เรือประมง (ลำ)	บ่อปลา/กุ้ง (บ่อ)	ถนน (สาย)	สะพาน/คอฯ (แห่ง)	ทำนบ (แห่ง)	ฝาย (แห่ง)	เหมือง (แห่ง)	วัด (แห่ง)	โรงเรียน (แห่ง)	สถานที่ราชการ (แห่ง)	พนังกั้นน้ำ (แห่ง)	บ่อน้ำ/อ่างเก็บน้ำ (แห่ง)	ท่อระบายน้ำ (แห่ง)	มูลค่าความเสียหาย (บาท)	เรือท้องแบน (ลำ)	รถยนต์/รถบรรทุก (คัน)	เครื่องสูบน้ำ (เครื่อง)	เครื่องอุปโภค-บริโภค (ชุด)	ข้าวกล่อง (กล่อง)	น้ำดื่ม (ลิตร/ขวด)	ยารักษาโรค (ชุด)	รวมเป็นเงินทั้งสิ้น (บาท)	
		อาจสามารถ	10	138	34,300	17,150													7,990				5											4,844,000									6-15 ก.ย.2553
	รวม	10	92	1,063	309,046	80,315	0	0	0	0	0	0	0	0	0	0	0	0	153,277	0	0	0	145	0	0	5	0	0	0	0	0	0	0	66,975,953	5	0	0	1,099	0	0	400	1,935,224	
29	สกลนคร	เมืองฯ	15	68	6,499	1,857													80,192															6,297,455		2		350					24 ส.ค.2553
		อากาศอำนวย	8	94	4,500	900													38,007			5	81			2								10,304,595									26 ส.ค.2553
		เจริญศิลป์	5	103	2,674	2,830													520				174											3,999,310								3,999,310	24 ส.ค.2553
		เต่างอย	4	49	20,439	9,190													634			22	43											2,000,000								2,000,000	24 ส.ค.2553
		พรรณนานิคม	10	254	100,388	27,438													16,443			55	110										3	9,696,538				550				9,696,538	24 ส.ค.2553
		กุดบาก	3	40	121	121													586				10											1,800,353									24 ส.ค.-7 ก.ย.2553
		นิคมน้ำอูน	4	29	14,279	3,569													700															420,000									24 ส.ค.-7 ก.ย.2553
		วาริชภูมิ	5	71	20,034	5,941											4		496			3	33											2,999,625									24 ส.ค.-7 ก.ย.2553
		สว่างแดนดิน	16	176	15,405	2,250													22,795			60	35											1,999,560									24 ส.ค.-7 ก.ย.2553
		บ้านม่วง	9	147	40,000	10,000													5,000				76											7,741,380									24 ส.ค.-7 ก.ย.2553
		คำตากล้า	4	115	69,008	18,430													38,007				35			2								2,999,967									24 ส.ค.-7 ก.ย.2553
		โพนนาแก้ว	5	52	7,088	4,182													13,837		1	183	114											2,999,250									24 ส.ค.-7 ก.ย.2553
		กุสุมาลย์	5	69	60,041	17,616													21,567			16	54	1										3,999,405				200				6,084,529	24 ส.ค.-7 ก.ย.2553
		โคกศรีสุพรรณ	4	53	11,357	3,413													1,641			50	35											998,400									24 ส.ค.-7 ก.ย.2553
		พังโคน	5	69	21,201	7,543													245				53			11								5,000,000				300				5,000,000	24 ส.ค.-7 ก.ย.2553
		ภูพาน	4	65	30,672	10,353																	65										12	1,998,150									9 ก.ย.2553
		วานรนิวาส	14	101	36,166	11,441													3,515			110	82			9								7,899,590									9 ก.ย.2553
		ส่องดาว	4	103	11,200	3,500													14,800			249	141											5,975,025								5,975,025	9 ก.ย.2553
	รวม	18	124	1,658	471,072	140,574	0	0	0	0	0	0	0	0	0	0	4	0	258,985	0	1	753	1,141	1	0	24	0	0	0	0	0	0	15	79,128,603	0	2	0	1,400	0	0	0	32,755,402	
30	อุดรธานี	เมืองฯ	20	20	215,678	65,794			1														200											8,000,000									24-29 ส.ค.2553
		สร้างคอม	6	6	25,386	6,000			1														59											4,800,000									25-27 ส.ค.2553
		นายูง	4	4	12,543	16,455													19			12	29											2,031,925									24-26 ส.ค.2553
		น้ำโสม	5	5	8,958	2,151											1																	30,000				500					28-30 ส.ค.2553
		กุมภวาปี	13	13	32,730	6,546																	65											4,140,000									24-25 ส.ค.2553
		ศรีธาตุ	7	7	25,183	5,305													500				48											3,527,875									24-30 ส.ค.2553
		วังสามหมอ	6	6	25,183	5,305													500				48											3,527,875									24-30 ส.ค.2553
		เพ็ญ	11	11	25,183	5,305													500				48											3,527,875									24-30 ส.ค.2553
		ไชยวาน	4	4	25,183	5,305													500				48											3,527,875									24-30 ส.ค.2553
		หนองหาน	12	12	25,183	5,305													500				48											3,527,875									24-30 ส.ค.2553
		ประจักษ์ศิลปาคม	3	3	25,183	5,305													500				48											3,527,875									24-30 ส.ค.2553
		กุดจับ	7	7	28,707	8,144													2,108				50											5,094,665									24-30 ส.ค.2553
		ทุ่งฝน	4	4	28,707	8,144													2,108				50											5,094,665									24-30 ส.ค.2553
		พิบูลย์รักษ์	3	3	28,707	8,144													2,108				50											5,094,665									24-30 ส.ค.2553
		บ้านดุง	12	12	28,707	8,144													2,108				50											5,094,665									24-30 ส.ค.2553

สรุปสถานการณ์อุทกภัยปี 2553
(ระหว่างวันที่ 24 สิงหาคม -15 กันยายน 2553)

ที่	พื้นที่ประสบภัย				ความเสียหายที่สำรวจ																														การให้ความช่วยเหลือ								วันเกิด-ยุติสถานการณ์
					ด้านชีวิต							ด้านทรัพย์สิน											ด้านสิ่งสาธารณประโยชน์																				
	จังหวัด	อำเภอ	ตำบล	หมู่บ้าน	ราษฎร (คน)	ราษฎร (ครัวเรือน)	อพยพ (คน)	อพยพ (ครัวเรือน)	เสียชีวิต (คน)	สูญหาย (คน)	บาดเจ็บ (คน)	บ้านเรือนทั้งหลัง (หลัง)	บ้านเรือนบางส่วน (หลัง)	อาคารพาณิชย์ (หลัง)	โรงงาน (แห่ง)	โรงแรม (แห่ง)	ปศุสัตว์ (ตัว)	สัตว์ปีก (ตัว)	พื้นที่การเกษตร (ไร่)	ยานยนต์ (คัน)	เรือ/เรือประมง (ลำ)	บ่อปลา/กุ้ง (บ่อ)	ถนน (สาย)	สะพาน/คอฯ (แห่ง)	ทำนบ (แห่ง)	ฝาย (แห่ง)	เหมือง (แห่ง)	วัด (แห่ง)	โรงเรียน (แห่ง)	สถานที่ราชการ (แห่ง)	พนังกั้นน้ำ (แห่ง)	บ่อน้ำ/อ่างเก็บน้ำ (แห่ง)	ท่อระบายน้ำ (แห่ง)	มูลค่าความเสียหาย (บาท)	เรือท้องแบน (ลำ)	รถยนต์/รถบรรทุก (คัน)	เครื่องสูบน้ำ (เครื่อง)	เครื่องอุปโภค-บริโภค (ชุด)	ข้าวกล่อง (กล่อง)	น้ำดื่ม (ลิตร/ขวด)	ยารักษาโรค (ชุด)	รวมเป็นเงินทั้งสิ้น (บาท)	
		หนองแสง	4	4	120	40																												20,000									24-27 ส.ค.2553
	รวม	16	121	121	561,341	161,392	0	0	2	0	0	0	0	0	0	0	1	0	11,451	0	0	12	841	0	0	0	0	0	0	0	0	0	0	60,567,835	0	0	0	500	0	0	0	0	
31	นครพนม	เมืองฯ	13	165	38,160	12,320																	147			2								5,000,000								898,091	29 ส.ค.2553
		บ้านแพง	6	59	4,770	1,380													4,140				34											2,824,000				250					29 ส.ค.2553
		นาหว้า	6	60	6,395	1,899											64,515	56,772	7,000			38	20											9,000,000				250				2,451,172	31 ส.ค.-13 ก.ย.2553
		เรณูนคร	8	84	21,575	7,765																	84											840,000								2,078,514	29 ส.ค.2553
		วังยาง	4	27	5,200	720																	54											5,500,000								3,184,824	29 ส.ค.2553
		ศรีสงคราม	11	33	3,916	1,128																	26											260,000								1,578,144	29 ส.ค.2553
		นาทม	3	37	4,020	1,340													4,059							1								2,445,400								10,190,756	29 ส.ค.2553
		โพนสวรรค์	7	90	34,200	5,780																	70											3,500,000								17,974,304	4 ก.ย.2553
		ท่าอุเทน	4	28	1,287	682													891				28											814,600								52,722	4 ก.ย.2553
		ปลาปาก	8	85	36,977	3,789																	35											5,300,000								867,960	13 ก.ย.2553
		นาแก	9	28	6,438	2,140													755				7			1								533,000								335,118	29 ก.ย.2553
	รวม	11	79	696	162,938	38,943	0	0	0	0	0	0	0	0	0	0	64,515	56,772	16,845	0	0	38	505	0	0	4	0	0	0	0	0	0	0	36,017,000	0	0	0	500	0	0	0	39,611,605	
32	หนองบัวลำภู	เมืองฯ	14	153	119,746	36,129													1,300			1,716	101			2								14,600,000				131					24-29 ส.ค.2553
		นากลาง	9	127	90,531	22,423													918			2,360	177			2								19,996,746									27-30 ส.ค.2553
		โนนสัง	10	107	38,736	9,684																	119										12	12,317,300				113					29 ส.ค.-2 ก.ย.2553
		สุวรรณคูหา	6	44	14,404	3,895							159				14	1,736	26,085			2,327	86	3		63	8						2	63,094,750				955					28-31 ส.ค.2553
		ศรีบุญเรือง	12	85	25,500	5,100																	45	1		4								18,200,000									29 ส.ค.-2 ก.ย.2553
		นาวัง	5	51	29,997	7,347													4,000			180	87	1		5								12,500,000									
	รวม	6	56	567	318,914	84,578	0	0	0	0	0	0	159	0	0	0	14	1,736	32,303	0	0	6,583	615	5	0	76	8	0	0	0	0	0	14	140,708,796	0	0	0	1,199	0	0	0	0	
33	ชัยภูมิ	เมืองฯ	5	5	863	286												50	1,572				14	9		4								305,000									28-30 ส.ค.2553
		หนองบัวระเหว	5	69	12,000	4,000							200						552				29											2,000,000	4			290					28-30 ส.ค.2553
		ภักดีชุมพล	4	47	2,000	500																	2	6										330,000	2	1							28 ส.ค.2553
		จัตุรัส	6	59	8,416	2,104													29,227			615												17,536,200				2,000					5 ก.ย.2553
		บ้านเขว้า	5	5	12,796	3,199																												1,599,500									5 ก.ย.2553
		หนองบัวแดง	8	130	6,912	1,420													22,803			163	15	3		3								13,891,800				150					5 ก.ย.2553
		คอนสวรรค์	1	1	24	5													22,640															36,000									28 ส.ค.2553
		ซับใหญ่	3	37	1,400	350																	30	2										320,000									28 ส.ค.2553
		บ้านแท่น	5	45	1,620	405																	46	2		3								510,000									28 ส.ค.2553
		ภูเขียว	11	137	42,629	11,093																	34											3,500,000									28 ส.ค.2553
		คอนสาร	8	75	8,360	2,786																	75											750,000									28 ส.ค.2553
		เนินสง่า	4	41	5,700	435																	12			1								130,000									28 ส.ค.2553
		เทพสถิต	5	5	100	25																	133	1		8								1,420,000									28 ส.ค.2553
	รวม	13	70	656	102,820	26,608	0	0	0	0	0	0	200	0	0	0	0	50	76,794	0	0	778	390	23	0	19	0	0	0	0	0	0	0	42,328,500	6	1	0	2,440	0	0	0	0	
34	อุบลราชธานี	เมืองฯ	11	11	296	86																												43,000									28 ส.ค.2553

สรุปสถานการณ์อุทกภัยปี 2553
(ระหว่างวันที่ 24 สิงหาคม -15 กันยายน 2553)

ที่	พื้นที่ประสบภัย				ความเสียหายที่สำรวจ																														การให้ความช่วยเหลือ								วันเกิด-ยุติสถานการณ์
					ด้านชีวิต							ด้านทรัพย์สิน											ด้านสิ่งสาธารณประโยชน์																				
	จังหวัด	อำเภอ	ตำบล	หมู่บ้าน	ราษฎร (คน)	ราษฎร (ครัวเรือน)	อพยพ (คน)	อพยพ (ครัวเรือน)	เสียชีวิต (คน)	สูญหาย (คน)	บาดเจ็บ (คน)	บ้านเรือนทั้งหลัง (หลัง)	บ้านเรือนบางส่วน (หลัง)	อาคารพาณิชย์ (หลัง)	โรงงาน (แห่ง)	โรงแรม (แห่ง)	ปศุสัตว์ (ตัว)	สัตว์ปีก (ตัว)	พื้นที่การเกษตร (ไร่)	ยานยนต์ (คัน)	เรือ/เรือประมง (ลำ)	บ่อปลา/กุ้ง (บ่อ)	ถนน (สาย)	สะพาน/คอฯ (แห่ง)	ทำนบ (แห่ง)	ฝาย (แห่ง)	เหมือง (แห่ง)	วัด (แห่ง)	โรงเรียน (แห่ง)	สถานที่ราชการ (แห่ง)	พนังกั้นน้ำ (แห่ง)	บ่อน้ำ/อ่างเก็บน้ำ (แห่ง)	ท่อระบายน้ำ (แห่ง)	มูลค่าความเสียหาย (บาท)	เรือท้องแบน (ลำ)	รถยนต์/รถบรรทุก (คัน)	เครื่องสูบน้ำ (เครื่อง)	เครื่องอุปโภค-บริโภค (ชุด)	ข้าวกล่อง (กล่อง)	น้ำดื่ม (ลิตร/ขวด)	ยารักษาโรค (ชุด)	รวมเป็นเงินทั้งสิ้น (บาท)	
		ดอนมดแดง	4	20	2,543	458													13,751				52	1		1							8	662,000									28-29 ส.ค.2553
		ม่วงสามสิบ	8	32	4,792	1,198							1						14,905			12	30											9,243,000									27 ส.ค.2553
		โพธิ์ไทร	6	71	11,643	2,901																	12											120,000									31 ส.ค.2553
		ตระการพืชผล	16	65	2,340	585																												92,500									1 ก.ย.2553
		เหล่าเสือโก้ก	2	27	5,776	1,444							11						3,490				55			1								2,644,000									28 ส.ค.2553
		เขมราฐ	9	28	9,000	200													80															48,000									2 ก.ย.2553
		สว่างวีระวงศ์	4	21	3,508	877																	9										11	200,000									2 ก.ย.2553
		โขงเจียม	4	52	1,872	468																												34,000									3 ก.ย.2553
		นาตาล	4	64	15,450	3,250																												425,000									31 ส.ค.2553
		วารินชำราบ	3	23	4,178	986													452			3	41						1					481,200									28 ส.ค.2553
		เดชอุดม	4	22	16,940	4,235																	16	2										170,000									28 ส.ค.2553
		นาจะหลวย	1	1	140	35																	1											15,000									28 ก.ย.2553
		สิรินธร	3	16	2,681	995																	14											140,000									1 ก.ย.2553
		สำโรง	10	108	3,888	972																	10											100,000									3 ก.ย.2553
		เขื่องใน	16	101	4,121	1,030													30,989															36,593,400									6 ก.ย.2553
		น้ำขุ่น	4	55	31,700	8,386																												93,000									10 ก.ย.2553
		ตาลสุม	4	22	4,268	1,067													8,982				2										2	5,429,200									1 ก.ย.2553
	รวม	18	113	739	125,136	29,173	0	0	0	0	0	0	12	0	0	0	0	0	72,649	0	0	15	242	3	0	2	0	0	1	0	0	0	21	56,533,300	0	0	0	0	0	0	0	0	
35	กาฬสินธุ์	เมืองฯ	16	185	105,029	25,411																	60											5,960,000				1,000					25 ส.ค.2553
		ร่องคำ	3	40	17,130	4,112													4,720				45											4,000,000				615		200			24 ส.ค.2553
		นาดู	5	42	26,500	7,838													2,063			5	56	5										4,612,172									26 ส.ค.2553
		ฆ้องชัย	5	45	13,235	3,025													5,000				70								7			5,500,000	2	1	4	580		300			30 ส.ค.2553
		ดอนจาน	5	48	38,947	9,862													12,461				67	1		2							4	17,000,000				450		100			30 ส.ค.2553
		เขาวง	6	60	48,571	15,568																	119											5,000,000									27 ส.ค.2553
		ยางตลาด	13	124	85,870	31,744																	52											3,900,000									25 ส.ค.2553
		สหัสขันธ์	8	79	41,858	10,249																	57											5,000,000									24-30 ส.ค.2553
		กุฉินารายณ์	12	127	26,528	8,417													4,760			2	54			3								2,994,980									28 ส.ค.2553
		ท่าคันโท	6	54	23,670	3,503													1,950			5	47	4		15								3,400,000									1 ก.ย.2553
		ห้วยผึ้ง	4	52	18,000	2,800													3,000				42											3,500,000									25 ส.ค.2553
		สมเด็จ	8	94	45,889	4,450													70				68											5,031,512									31 ส.ค.2553
		คำม่วง	5	21	3,200	750													150				30											2,005,000									1 ก.ย.2553
		สามชัย	4	47	25,000	4,600																	35											3,000,000									27 ส.ค.2553
		กมลาไสย	7	81	16,507	6,057													19,940			90	51											70,430,000				500					24 ส.ค.2553
		นามน	5	67	32,130	4,750													770				71			9								4,500,000									27 ส.ค.2553
	รวม	16	112	1,166	568,064	143,136	0	0	0	0	0	0	0	0	0	0	0	0	54,884	0	0	102	924	10	0	29	0	0	0	0	7	0	4	145,833,664	2	1	4	3,145	0	600	0	0	
36	ขอนแก่น	กระนวน	9	98	69,323	18,568																	60											4,200,000									30 ส.ค.2553

สรุปสถานการณ์อุทกภัยปี 2553
(ระหว่างวันที่ 24 สิงหาคม -15 กันยายน 2553)

ที่	พื้นที่ประสบภัย				ความเสียหายที่สำรวจ																														การให้ความช่วยเหลือ								วันเกิด-ยุติสถานการณ์
					ด้านชีวิต							ด้านทรัพย์สิน											ด้านสิ่งสาธารณประโยชน์																				
	จังหวัด	อำเภอ	ตำบล	หมู่บ้าน	ราษฎร (คน)	ราษฎร (ครัวเรือน)	อพยพ (คน)	อพยพ (ครัวเรือน)	เสียชีวิต (คน)	สูญหาย (คน)	บาดเจ็บ (คน)	บ้านเรือนทั้งหลัง (หลัง)	บ้านเรือนบางส่วน (หลัง)	อาคารพาณิชย์ (หลัง)	โรงงาน (แห่ง)	โรงแรม (แห่ง)	ปศุสัตว์ (ตัว)	สัตว์ปีก (ตัว)	พื้นที่การเกษตร (ไร่)	ยานยนต์ (คัน)	เรือ/เรือประมง (ลำ)	บ่อปลา/กุ้ง (บ่อ)	ถนน (สาย)	สะพาน/คอฯ (แห่ง)	ทำนบ (แห่ง)	ฝาย (แห่ง)	เหมือง (แห่ง)	วัด (แห่ง)	โรงเรียน (แห่ง)	สถานที่ราชการ (แห่ง)	พนังกั้นน้ำ (แห่ง)	บ่อน้ำ/อ่างเก็บน้ำ (แห่ง)	ท่อระบายน้ำ (แห่ง)	มูลค่าความเสียหาย (บาท)	เรือท้องแบน (ลำ)	รถยนต์/รถบรรทุก (คัน)	เครื่องสูบน้ำ (เครื่อง)	เครื่องอุปโภค-บริโภค (ชุด)	ข้าวกล่อง (กล่อง)	น้ำดื่ม (ลิตร/ขวด)	ยารักษาโรค (ชุด)	รวมเป็นเงินทั้งสิ้น (บาท)	
		ชนบท	8	71	3,760	1,020																	22											3,000,000				969					25 ส.ค.2553
		ซำสูง	5	35	22,589	5,728																												1,818,000									25 ส.ค.2553
		แวงใหญ่	5	47	5,781	1,583																	26											2,080,000				230					25 ส.ค.2553
		เปือยน้อย	4	18	19,752	4,666																	12											2,000,000									25 ส.ค.2553
		แวงน้อย	6	62	18,908	4,763													4,789			300	27											5,078,728									25 ส.ค.2553
		หนองสองห้อง	10	118	45,203	10,325													800			40	58											4,771,000									25 ส.ค.2553
		โนนศิลา	5	30	16,866	4,684													300				18											1,460,000									28 ส.ค.2553
		พล	10	56	14,134	2,324																	48											2,306,117									27 ส.ค.2553
	รวม	9	62	535	216,316	53,661	0	0	0	0	0	0	0	0	0	0	0	0	5,889	0	0	340	271	0	0	0	0	0	0	0	0	0	0	26,713,845	0	0	0	1,199	0	0	0	0	
37	มุกดาหาร	เมืองฯ	12	153	38,735	10,027		96											17,510			569	230		5	12								10,506,000	13	3		1,400	400	1,000			26-29 ส.ค.2553
		หว้านใหญ่	5	43	6,198	1,550													1,267			39	23											990,200									26-29 ส.ค.2553
		ดงหลวง	6	60	37,115	9,790	384	20	1										6,887			35	1											25,000									26-31 ส.ค.2553
		คำชะอี	9	88	38,500	9,827													2,300			50	68										12	2,180,000									24-29 ส.ค.2553
		นิคมคำสร้อย	7	79	2,840	711	77												8,767			262	65	8		11								6,100,200									27-29 ส.ค.2553
		ดอนตาล	7	60	27,000	8,156							3						17,250			70	110	2										11,450,000									26-29 ส.ค.2553
		หนองสูง	6	44	13,050	3,752													19,790			226	50			12							25	12,744,000									26-29 ส.ค.2553
	รวม	7	52	527	163,438	43,813	461	116	1	0	0	0	3	0	0	0	0	0	73,771	0	0	1,251	547	10	5	35	0	0	0	0	0	0	37	43,995,400	13	3	0	1,400	400	1,000	0	0	
38	อำนาจเจริญ	เมืองฯ	19	194	36,217	6,556													32,202				98	2									1	8,396,403									28 ส.ค.2553
		พนา	4	56	1,220	110													1,040				6											1,311,457									28 ส.ค.2553
		ลืออำนาจ	7	79	2,570	986													9,950					2									1	1,658,158									26 ส.ค.2553
		เสนางคนิคม	6	58	2,909	738													9,350				3										2	2,387,493									29 ส.ค.2553
		หัวตะพาน	8	63	3,989	1,846			2										25,139				25											3,269,428									24 ส.ค.2553
		ปทุมราชวงศา	7	80	11,430	11,430													170				7											664,000									28 ส.ค.2553
		ชานุมาน	5	62	7,421	7,421													143															90,306									29 ส.ค.2553
	รวม	7	56	592	65,756	29,087	0	0	2	0	0	0	0	0	0	0	0	0	77,994	0	0	0	139	4	0	0	0	0	0	0	0	0	4	17,777,245	0	0	0	0	0	0	0	0	
39	หนองคาย	เมืองฯ	2	2	40	10																												5,000									15 ก.ย.2553
		ท่าบ่อ	7	25	2,032	406													2,078															1,246,800				1,509					1-14 ก.ย.2553
		โพนพิสัย	11	92	1,104	276																												138,000									1-10 ก.ย.2553
		โซ่พิสัย	2	6	96	24																												12,000									6 ก.ย.2553
		เซกา	9	69	828	207																												1,000,000									28 ส.ค.2553
	รวม	5	31	194	4,100	923	0	0	0	0	0	0	0	0	0	0	0	0	2,078	0	0	0	0	0	0	0	0	0	0	0	0	0	0	2,401,800	0	0	0	1,509	0	0	0	0	
40	เลย	เมืองฯ	5	32	2,498	1,015													440			126	58	3		2						1		2,704,861									28 ส.ค.-14 ก.ย.2553
		ภูเรือ	3	3	48	12													14			11												58,000									24 ส.ค.-4 ก.ย.2553
		วังสะพุง	5	27	1,984	496													400			10	14											119,680									29 ส.ค.-13 ก.ย.2553
		หนองหิน	3	34	3,056	1,875																	32										10	5,000,000									15-24 ก.ย.2553
		เชียงคาน	8	82	2,952	738																												369,000									13-17 ก.ย.2553

สรุปสถานการณ์อุทกภัยปี 2553
(ระหว่างวันที่ 24 สิงหาคม -15 กันยายน 2553)

ที่	พื้นที่ประสบภัย				ความเสียหายที่สำรวจ																														การให้ความช่วยเหลือ								วันเกิด-ยุติสถานการณ์
					ด้านชีวิต							ด้านทรัพย์สิน											ด้านสิ่งสาธารณประโยชน์																				
	จังหวัด	อำเภอ	ตำบล	หมู่บ้าน	ราษฎร (คน)	ราษฎร (ครัวเรือน)	อพยพ (คน)	อพยพ (ครัวเรือน)	เสียชีวิต (คน)	สูญหาย (คน)	บาดเจ็บ (คน)	บ้านเรือนทั้งหลัง (หลัง)	บ้านเรือนบางส่วน (หลัง)	อาคารพาณิชย์ (หลัง)	โรงงาน (แห่ง)	โรงแรม (แห่ง)	ปศุสัตว์ (ตัว)	สัตว์ปีก (ตัว)	พื้นที่การเกษตร (ไร่)	ยานยนต์ (คัน)	เรือ/เรือประมง (ลำ)	บ่อปลา/กุ้ง (บ่อ)	ถนน (สาย)	สะพาน/คอฯ (แห่ง)	ทำนบ (แห่ง)	ฝาย (แห่ง)	เหมือง (แห่ง)	วัด (แห่ง)	โรงเรียน (แห่ง)	สถานที่ราชการ (แห่ง)	พนังกั้นน้ำ (แห่ง)	บ่อน้ำ/อ่างเก็บน้ำ (แห่ง)	ท่อระบายน้ำ (แห่ง)	มูลค่าความเสียหาย (บาท)	เรือท้องแบน (ลำ)	รถยนต์/รถบรรทุก (คัน)	เครื่องสูบน้ำ (เครื่อง)	เครื่องอุปโภค-บริโภค (ชุด)	ข้าวกล่อง (กล่อง)	น้ำดื่ม (ลิตร/ขวด)	ยารักษาโรค (ชุด)	รวมเป็นเงินทั้งสิ้น (บาท)	
	รวม	5	24	178	10,538	4,136	0	0	0	0	0	0	0	0	0	0	0	0	854	0	0	147	104	3	0	2	0	0	0	0	0	1	10	8,251,541	0	0	0	0	0	0	0	0	
41	ยโสธร	เมืองฯ	17	116	45,021	20,800													28,868			6	142											17,514,444									25 ส.ค.-7 ก.ย.2553
		กุดชุม	9	128	48,000	12,300																	40										6	6,075,626									25 ส.ค.-7 ก.ย.2553
		ไทยเจริญ	5	48	21,024	5,652													6,644				27	2		1							5	7,508,264									25 ส.ค.-7 ก.ย.2553
		ป่าติ้ว	3	17	11,240	2,521													22,745			43	47											18,981,744				914					25 ส.ค.-7 ก.ย.2553
		เลิงนกทา	7	37	12,500	1,590													13,371			30	74										34	11,806,916									25 ส.ค.-7 ก.ย.2553
		ทรายมูล	5	54	15,350	2,530																												6,345,566									25 ส.ค.-7 ก.ย.2553
		ค้อวัง	4	45	16,900	3,978													10,277				34											9,679,812									25 ส.ค.-7 ก.ย.2553
		มหาชนะชัย	9	93	21,000	4,200													31,683				36										1	1,999,898									25 ส.ค.-7 ก.ย.2553
		คำเขื่อนแก้ว	13	115	36,129	9,140													35,434				92											21,473,004									25 ส.ค.-7 ก.ย.2553
	รวม	9	72	653	227,164	62,711	0	0	0	0	0	0	0	0	0	0	0	0	149,022	0	0	79	492	2	0	1	0	0	0	0	0	0	46	101,385,274	0	0	0	914	0	0	0	0	
42	มหาสารคาม	เมืองฯ	2	12	1,728	432													2,726															1,635,600			50						4 ก.ย.2553
		โกสุมพิสัย	9	83	19,864	4,966													9,357				35	3		1								6,004,200									27 ส.ค.2553
		เชียงยืน	8	114	4,104	1,026													12,266				83											8,189,600									24 ส.ค.2553
		นาเชือก	10	145	32,150	11,445																												5,722,500									13 ก.ย.2553
		กันทรวิชัย	6	122	976	244													6,050				36											3,990,000				500					13 ก.ย.2553
		บรบือ	12	119	76,240	19,062																	134											1,340,000									9 ก.ย.2553
		กุดรัง	6	85	36,577	9,046													9				33											335,400									29 ส.ค.2553
	รวม	7	53	680	171,639	46,221	0	0	0	0	0	0	0	0	0	0	0	0	30,408	0	0	0	321	3	0	1	0	0	0	0	0	0	0	27,217,300	0	0	50	500	0	0	0	0	
43	นครราชสีมา	เมืองฯ	6	11	8,166	1,461							10					1,000	4,167				24											1,220,000									1 ก.ย.2553
		ปากช่อง	12	123	4,920	8,610																												4,305,000									25 ส.ค.2553
		พิมาย	5	59	1,233	523																	7			1							28	13,000,000									14 ก.ย.2553
		แก้งสนามนาง	5	56	1,400	350																												175,000									13 ก.ย.2553
		เทพารักษ์	1	16	35	12							1						80			1	5											1,005,000									14 ก.ย.2553
		ครบุรี	8	114	54,301	17,928																	8										8	2,120,000									14 ก.ย.2553
		สีคิ้ว	5	8	128	32																												16,000									14 ก.ย.2553
		เสิงสาง	3	9	963	351																												175,500									23 ก.ย.2553
		โนนสูง	7	33	33,755	7,438																												3,719,000									31 ส.ค.26 ก.ย.2533
	รวม	9	52	429	104,901	36,705	0	0	0	0	0	0	11	0	0	0	0	1,000	4,247	0	0	1	44	0	0	1	0	0	0	0	0	0	36	25,735,500	0	0	0	0	0	0	0	0	
44	สุรินทร์	ชุมพลบุรี	8	22	3,357	1,201													5,215			12	15	2	1									3,200,000									10 ก.ย.2553
	รวม	1	8	22	3,357	1,201	0	0	0	0	0	0	0	0	0	0	0	0	5,215	0	0	12	15	2	1	0	0	0	0	0	0	0	0	3,200,000	0	0	0	0	0	0	0	0	
45	บุรีรัมย์	โนนดินแดง	3	12	336	84																												42,000									23 ส.ค.2553
		สตึก	4	68	1,904	476																												238,000									27 ส.ค.2553
	รวม	2	7	80	2,240	560	0	0	0	0	0	0	0	0	0	0	0	0	0	0	0	0	0	0	0	0	0	0	0	0	0	0	0	280,000	0	0	0	0	0	0	0	0	
รวมภาค ต/อ 18 จังหวัด		169	1,184	10,556	3,588,780	983,737	461	116	5	0	0	0	385	0	0	0	64,534	59,558	1,026,665	0	1	10,111	6,736	66	6	199	8	0	1	0	7	1	187	885,051,556	26	7	54	15,805	400	1,600	400	74,302,231	

สรุปสถานการณ์อุทกภัยปี 2553
(ระหว่างวันที่ 24 สิงหาคม -15 กันยายน 2553)

ที่	พื้นที่ประสบภัย				ความเสียหายที่สำรวจ																														การให้ความช่วยเหลือ								วันเกิด-ยุติสถานการณ์
					ด้านชีวิต							ด้านทรัพย์สิน											ด้านสิ่งสาธารณประโยชน์																				
	จังหวัด	อำเภอ	ตำบล	หมู่บ้าน	ราษฎร (คน)	ราษฎร (ครัวเรือน)	อพยพ (คน)	อพยพ (ครัวเรือน)	เสียชีวิต (คน)	สูญหาย (คน)	บาดเจ็บ (คน)	บ้านเรือนทั้งหลัง (หลัง)	บ้านเรือนบางส่วน (หลัง)	อาคารพาณิชย์ (หลัง)	โรงงาน (แห่ง)	โรงแรม (แห่ง)	ปศุสัตว์ (ตัว)	สัตว์ปีก (ตัว)	พื้นที่การเกษตร (ไร่)	ยานยนต์ (คัน)	เรือ/เรือประมง (ลำ)	บ่อปลา/กุ้ง (บ่อ)	ถนน (สาย)	สะพาน/คอฯ (แห่ง)	ทำนบ (แห่ง)	ฝาย (แห่ง)	เหมือง (แห่ง)	วัด (แห่ง)	โรงเรียน (แห่ง)	สถานที่ราชการ (แห่ง)	พนังกั้นน้ำ (แห่ง)	บ่อน้ำ/อ่างเก็บน้ำ (แห่ง)	ท่อระบายน้ำ (แห่ง)	มูลค่าความเสียหาย (บาท)	เรือท้องแบน (ลำ)	รถยนต์/รถบรรทุก (คัน)	เครื่องสูบน้ำ (เครื่อง)	เครื่องอุปโภค-บริโภค (ชุด)	ข้าวกล่อง (กล่อง)	น้ำดื่ม (ลิตร/ขวด)	ยารักษาโรค (ชุด)	รวมเป็นเงินทั้งสิ้น (บาท)	
	ภาคตะวันออก																																										
46	ตราด	เขาสมิง	1	1	212	80																												40,000									24-26 ส.ค.2553
	รวม	1	1	1	212	80	0	0	0	0	0	0	0	0	0	0	0	0	0	0	0	0	0	0	0	0	0	0	0	0	0	0	0	40,000	0	0	0	0	0	0	0	0	
47	สระแก้ว	เมืองฯ	8	129	4,640	1,160																	36											2,121,000									26 ส.ค.-3 ก.ย.2553
		เขาฉกรรจ์	3	6	144	36													173			1												651,757									26 ส.ค.-3 ก.ย.2553
		วัฒนานคร	5	12	7,608	1,902																	2			1								982,500									24 ส.ค.-4 ก.ย.2553
		คลองหาด	7	71	36,254	10,928																	86											8,957,055									26 ส.ค.-3 ก.ย.2553
		วังสมบูรณ์	3	48	1,728	432													55															33,000									26 ส.ค.-3 ก.ย.2553
		ตาพระยา	5	64	43,423	12,123																												6,061,500									27 ส.ค.-10 ก.ย.2553
		โคกสูง	4	41	16,299	4,211																	16											2,265,500									25 ส.ค.-10 ก.ย.2553
		วังน้ำเย็น	4	49	34,246	10,056													67			7	34											4,567,122									10 ก.ย.2553
	รวม	8	39	420	144,342	40,848	0	0	0	0	0	0	0	0	0	0	0	0	295	0	0	8	174	0	0	1	0	0	0	0	0	0	0	25,639,434	0	0	0	0	0	0	0	0	
48	ระยอง	แกลง	3	10	880	202							146																					2,920,000	2								24-25 ส.ค.2553
		วังจันทร์	1	1	90	30													1				1											100,000									4-5 ก.ย.2553
		นิคมพัฒนา	3	5	660	164							4						50					1										1,500,000		1							10 ก.ย.2553
		เขาชะเมา	1	9	180	45													580				4											2,000,000									3-6 ก.ย.2553
	รวม	4	8	25	1,810	441	0	0	0	0	0	0	150	0	0	0	0	0	631	0	0	0	5	1	0	0	0	0	0	0	0	0	0	6,520,000	2	1	0	0	0	0	0	0	
49	นครนายก	เมืองฯ	9	35	285	193							2					343	2,870			17											1	1,807,000									27 ส.ค.2553
		ปากพลี	6	23	1,125	375												35	150			15	1					1	1	1				166,500				375					27 ส.ค.2553
		บ้านนา	7	78	4,500	1,500													1,500									5	3					980,000	2			1,500					27 ส.ค.2553
		องครักษ์	11	116	56,715	17,632																62												1,639,804				6,842		18,000			28 ส.ค.2553
	รวม	4	33	252	62,625	19,700	0	0	0	0	0	0	2	0	0	0	0	378	4,520	0	0	94	1	0	0	0	0	6	4	1	0	0	1	4,593,304	2	0	0	8,717	0	18,000	0	0	
50	ชลบุรี	เกาะจันทร์	2	2	1,800	450																												1,500,000									14 ก.ย.2553
		บ่อทอง	5	5	40	10																												5,000									14 ก.ย.2553
		หนองใหญ่	5	5	40	10																												5,000									14 ก.ย.2553
	รวม	3	12	12	1,880	470	0	0	0	0	0	0	0	0	0	0	0	0	0	0	0	0	0	0	0	0	0	0	0	0	0	0	0	1,510,000	0	0	0	0	0	0	0	0	
51	ฉะเชิงเทรา	เมืองฯ	1	4	160	40																	1											30,000									14 ก.ย.2553
		คลองเขื่อน	2	4	36	9													127			3												79,200									9 ก.ย.2553
		บางคล้า	1	1	9	3													26															16,000									13 ก.ย.2553
		พนมสารคาม	1	1	1	1																16												16,000									15 ก.ย.2553
		แปลงยาว	1	2	35	10																												5,000									5 ก.ย.2553
		บางน้ำเปรี้ยว	4	8	120	30													331															198,600									6-29 ก.ย.2553
	รวม	6	10	20	361	93	0	0	0	0	0	0	0	0	0	0	0	0	484	0	0	19	1	0	0	0	0	0	0	0	0	0	0	344,800	0	0	0	0	0	0	0	0	
รวมภาคตะวันออก 6 จังหวัด		26	103	730	211,230	61,632	0	0	0	0	0	0	152	0	0	0	0	378	5,930	0	0	121	181	1	0	1	0	6	4	1	0	0	1	38,647,538	4	1	0	8,717	0	18,000	0	0	
	ภาคใต้																																										

สรุปสถานการณ์อุทกภัยปี 2553
(ระหว่างวันที่ 24 สิงหาคม -15 กันยายน 2553)

ที่	พื้นที่ประสบภัย				ความเสียหายที่สำรวจ																														การให้ความช่วยเหลือ								วันเกิด-ยุติสถานการณ์
					ด้านชีวิต							ด้านทรัพย์สิน										ด้านสิ่งสาธารณประโยชน์													มูลค่าความเสียหาย (บาท)								
	จังหวัด	อำเภอ	ตำบล	หมู่บ้าน	ราษฎร (คน)	ราษฎร (ครัวเรือน)	อพยพ (คน)	อพยพ (ครัวเรือน)	เสียชีวิต (คน)	สูญหาย (คน)	บาดเจ็บ (คน)	บ้านเรือนทั้งหลัง (หลัง)	บ้านเรือนบางส่วน (หลัง)	อาคารพาณิชย์ (หลัง)	โรงงาน (แห่ง)	โรงแรม (แห่ง)	ปศุสัตว์ (ตัว)	สัตว์ปีก (ตัว)	พื้นที่การเกษตร (ไร่)	ยานยนต์ (คัน)	เรือ/เรือประมง (ลำ)	ปอ/ปลา/กุ้ง (บ่อ)	ถนน (สาย)	สะพาน/คอา (แห่ง)	ทำนบ (แห่ง)	ฝาย (แห่ง)	เหมือง (แห่ง)	วัด (แห่ง)	โรงเรียน (แห่ง)	สถานที่ราชการ (แห่ง)	พนังกั้นน้ำ (แห่ง)	ปอ/ท้ายกันน้ำ (แห่ง)	ท่อระบายน้ำ (แห่ง)		เรือท้องแบน (ลำ)	รถยนต์/รถบรรทุก (คัน)	เครื่องสูบน้ำ (เครื่อง)	เครื่องอุปโภค-บริโภค (ชุด)	ข้าวกล่อง (กล่อง)	น้ำดื่ม (ลิตร/ขวด)	ยารักษาโรค (ชุด)	รวมเป็นเงินทั้งสิ้น (บาท)	
52	กระบี่	เมืองฯ	1	1	200	50													1			1											27,000								3 ก.ย.2553
รวม		1	1	1	200	50	0	0	0	0	0	0	0	0	0	0	0	0	1	0	0	1	0	0	0	0	0	0	0	0	0	0	27,000	0	0	0	0	0	0	0	0	
53	ตรัง	ปะเหลียน	1	2	34	7							7																				50,000								9 ก.ย.2553
รวม		1	1	2	34	7	0	0	0	0	0	0	7	0	0	0	0	0	0	0	0	0	0	0	0	0	0	0	0	0	0	0	50,000	0	0	0	0	0	0	0	0	
54	สุราษฎร์ธานี	พนม	1	2	355	100							50						20														1,012,000								3-5 ก.ย.2553
รวม		1	1	2	355	100	0	0	0	0	0	0	50	0	0	0	0	0	20	0	0	0	0	0	0	0	0	0	0	0	0	0	1,012,000	0	0	0	0	0	0	0	0	
รวมภาคใต้ 3 จังหวัด		3	3	5	589	157	0	0	0	0	0	0	57	0	0	0	0	0	21	0	0	1	0	0	0	0	0	0	0	0	0	0	1,089,000	0	0	0	0	0	0	0	0	
รวมทั้งหมด 54 จังหวัด		408	2,549	19,577	5,130,267	1,460,280	801	149	11	0	1	5	1,263	0	0	0	67,678	97,627	2,042,385	0	1	15,999	9,032	349	173	531	92	36	46	1	11	60	1,140	2,005,350,553	105	49	84	166,939	2,720	68,785	2,565	213,779,428	

หมายเหตุ ได้รับอิทธิพลจากพายุ "มินดอลเล" เคลื่อนขึ้นฝั่งประเทศเวียดนามตอนบน และมรสุมตะวันตกเฉียงใต้พัดปกคลุมทะเลอันดามัน ประเทศไทย และอ่าวไทย ทำให้บริเวณประเทศไทยตอนบนมีฝนตกชุกหนาแน่น และมีฝนตกหนักถึงหนักมากในหลายพื้นที่ของภาคเหนือ และภาคตะวันออกเฉียงเหนือตอนบน

* เมื่อวันที่ 29 ส.ค.2553 เสียชีวิตเนื่องจากออกไปหาปลาแล้วจมน้ำ ชื่อนางทองคำ อินจงล้าน อายุ 75 ปี หมู่ที่ 16 ต.นาข่า อ.เมือง จ.อุดรธานี
* เมื่อวันที่ 27 ส.ค.2553 มีผู้เสียชีวิตเนื่องจากจมน้ำ ชื่อ นายเทพกร ริมชัยสิทธิ์ อายุ 17 ปี หมู่ที่ 6 ต.สร้างคอม อ.สร้างคอม จ.อุดรธานี
* ผู้เสียชีวิตเมื่อวันที่ 25 ส.ค.2553 แต่พบศพเมื่อวันที่ 26 ส.ค.2553 ชื่อ นายปรีชา ปัญหะวงศ์ อายุ 54 ปี บ้านเลขที่ 47 หมู่ที่ 2 ต.ขุนควร อ.ปง จ.พะเยา เนื่องจากเดินอยู่แล้วถูกกระแสน้ำพัดพาไป
* เมื่อวันที่ 10 ก.ย.2553 มีผู้เสียชีวิตเนื่องจากออกไปดักปลาบริเวณปากท่อระบายน้ำ ซึ่งมีน้ำไหลเชี่ยวมากและด้านกระแสน้ำไม่ไหวจนตกไปในลำคลอง ชื่อนายเรืองรุ่ง หล่อทอง อายุ 34 ปี อาศัยอยู่บ้านเลขที่ 24 หมู่ที่ 6 ต.ซอนสมบูรณ์ อ.หนองม่วง จ.ลพบุรี
* เมื่อวันที่ 3 ก.ย.2553 นายจรัญ ปล่องทอง เสียชีวิตเนื่องจากถูกไฟฟ้าดูด สาเหตุเกิดจากฝนตกหนักติดต่อกันหลายวันและน้ำได้ท่วมขังบริษัทวู้ดแอนด์เซรามิค จึงได้สูบน้ำออกเพื่อไม่ให้ทรัพย์สินของบริษัทเกิดความเสียหาย จ.ลพบุรี
* เมื่อวันที่ 3 ก.ย.2553 นายวันชัย พานพบ เสียชีวิตเนื่องจากจมน้ำ เนื่องจากน้ำป่าไหลหลากลงมาสู่ลำห้วยซับเหล็ก จ.ลพบุรี
* วันที่ 26 ส.ค.53 ผู้เสียชีวิตชื่อนายสำราญ วังคำ อายุ 59 ปี บ้านเลขที่ 160 บ.ดอนป่าแดน หมู่ 4 ต.โพนงาม อ.คำชะอี จ.มุกดาหาร สาเหตุขับรถข้ามสะพานห้วยแคน บ.โพนไฮ ต.หนองแคน อ.ดงหลวง ถูกน้ำพัดจมน้ำเสียชีวิต
* เมื่อวันที่ 15 ก.ย.2553 เวลา 8.00 น. มีผู้เสียชีวิตเนื่องจากจมน้ำ ชื่อ นายกิตติ เหล่าภัทรเกษม อายุ 53 ปี บ้านเลขที่ 279/2 หมู่ 15 ต.บางระกำ อ.บางระกำ จ.พิษณุโลก

ข้อมูล ณ วันที่ 15 ตุลาคม 2553
ส่วนวิเคราะห์และประเมินสถานการณ์
ศูนย์อำนวยการบรรเทาสาธารณภัย
กรมป้องกันและบรรเทาสาธารณภัย
โทรศัพท์/โทรสาร 0-2637-3571-6, 0-2241-1466

สรุปสถานการณ์อุทกภัยปี 2553
(ระหว่างวันที่ 16 กันยายน - 15 ตุลาคม 2553)

ที่	พื้นที่ประสบภัย				ความเสียหายที่สำรวจ																															การให้ความช่วยเหลือ								วันเกิด-ยุติ สถานการณ์
					ด้านชีวิต							ด้านทรัพย์สิน										ด้านสิ่งสาธารณประโยชน์														มูลค่าความเสียหาย (บาท)								
	จังหวัด	อำเภอ	ตำบล	หมู่บ้าน	ราษฎร (คน)	ราษฎร (ครัวเรือน)	อพยพ (คน)	อพยพ (ครัวเรือน)	เสียชีวิต (คน)	สูญหาย (คน)	บาดเจ็บ (คน)	บ้านเรือนทั้งหลัง (หลัง)	บ้านเรือนเสียหายบางส่วน (หลัง)	อาคารพาณิชย์ (หลัง)	โรงงาน (แห่ง)	โรงแรม (แห่ง)	ปศุสัตว์ (ตัว)	สัตว์ปีก (ตัว)	พื้นที่การเกษตร (ไร่)	ยานพาหนะ (คัน)	เรือ/เรือประมง (ลำ)	บ่อปลา/กุ้ง (บ่อ)	ถนน (สาย)	สะพาน/คลอง (แห่ง)	ทำนบ (แห่ง)	ฝาย (แห่ง)	เหมือง (แห่ง)	วัด (แห่ง)	โรงเรียน (แห่ง)	สถานที่ราชการ (แห่ง)	หนังกั้นน้ำ (แห่ง)	บ่อบำบัด/อ่างเก็บน้ำ (แห่ง)	ฝายระบายน้ำ (แห่ง)		เรือท้องแบน (ลำ)	รถยนต์/รถบรรทุก (คัน)	เครื่องสูบน้ำ (เครื่อง)	เครื่องอุปโภค-บริโภค (ชุด)	ข้าวกล่อง (กล่อง)	น้ำดื่ม (ลิตร/ขวด)	ยารักษาโรค (ชุด)	รวมเป็นเงินทั้งสิ้น (บาท)	
ภาคเหนือ																																													
1	น่าน	เมืองฯ	11	119	55,873	16,234							220					650	111,264			161	61	47	1				2			30	9,225,000								13,328,402	16 ก.ย.-22 ต.ค.2553
		ภูเพียง	7	62	10,673	3,081							214				10	170	2,609			24	37	26	34			1				30	10,000,000								9,061,524	16 ก.ย.-22 ต.ค.2553
		บ่อเกลือ	4	39	15,346	3,640							1						97			9	12	6	36								70,000								7,668,942	16 ก.ย.-22 ต.ค.2553
		เชียงกลาง	6	59	12,090	5,844													1,404			31	32	7	7		3						4,276,690								9,378,600	16 ก.ย.-22 ต.ค.2553
		แม่จริม	5	24	10,356	2,225							33				1	507	2,250			39	54	19	10		5	1				2	7,010,000								9,594,500	16 ก.ย.-22 ต.ค.2553
		ท่าวังผา	10	89	37,816	4,617							100				32	3,133	14,176			608	156	52	145		79		10			19	7,882,000								11,725,491	16 ก.ย.-22 ต.ค.2553
		บ้านหลวง	4	26	15,922	4,465							27						5,118			2	89	13	14		9		1	2		1	55	4,900,800								11,337,608	16 ก.ย.-22 ต.ค.2553
		ทุ่งช้าง	4	32	10,240	2,770							2						74			12	33	8	9							10	17,159,000								5,947,399	16 ก.ย.-22 ต.ค.2553
		เวียงสา	17	119	38,222	14,296							571					733	16,766			82	150	20	40		22	1		1		1	1,830,000								13,366,000	16 ก.ย.-22 ต.ค.2553
		เฉลิมพระเกียรติ	2	22	2,344	1,374											114	86	1,881			5	29	3					1				4,514,000								6,910,000	16 ก.ย.-22 ต.ค.2553
		สองแคว	3	23	1,414	445											1	130	1,088			84	12	3	15				1	4			1,599,250								2,741,300	16 ก.ย.-22 ต.ค.2553
รวม		11	73	614	210,296	58,991	0	0	0	0	0	0	1,168	0	0	0	158	5,409	156,727	0	0	1,057	665	204	311	0	118	3	3	19	0	4	144	68,466,740	0	0	0	0	0	0	0	101,059,766	
2	กำแพงเพชร	เมืองฯ	13	156	41,318	10,329																	116										19,000,000									6 ต.ค.2553
		ไทรงาม	1	1	6	3																											10,000									16 ก.ย.2553
		โกสัมพีนคร	3	43	8,550	2,850													800				70										4,054,800									6 ต.ค.2553
		ปางศิลาทอง	3	31	7,300	4,500																	50										5,200,000									6 ต.ค.2553
		ขาณุวรลักษบุรี	11	108	9,400	2,700																	125										11,000,000									6 ต.ค.2553
		คลองลาน	4	68	25,300	6,325																	84										8,200,000									6 ต.ค.2553
รวม		6	35	407	91,874	26,707	0	0	0	0	0	0	0	0	0	0	0	0	800	0	0	0	445	0	0	0	0	0	0	0	0	0	0	47,464,800	0	0	0	0	0	0	0	0	
3	พิจิตร	เมืองฯ	4	8	399	135													1,728				6										1,096,800									19-26 ก.ย.2553
		สามง่าม	4	15	7,153	2,418													3,930				6										2,418,000									16-20 ก.ย.2553
		โพธิ์ประทับช้าง	4	8	288	72																											36,000									16-20 ก.ย.2553
		บึงนาราง	1	2	32	8																											4,000									16-20 ก.ย.2553
		โพทะเล	5	10	280	70																											35,000									16-20 ก.ย.2553
รวม		5	18	43	8,152	2,703	0	0	0	0	0	0	0	0	0	0	0	0	5,658	0	0	0	12	0	0	0	0	0	0	0	0	0	0	3,589,800	0	0	0	0	0	0	0	0	
4	เพชรบูรณ์	เขาค้อ	2	5	210	150													568				2										5	800,000								800,000	17 ก.ย.2553
รวม		1	2	5	210	150	0	0	0	0	0	0	0	0	0	0	0	0	568	0	0	0	2	0	0	0	0	0	0	0	0	0	5	800,000	0	0	0	0	0	0	0	800,000	
5	นครสวรรค์	เมืองฯ	4	15	1,480	370													1,190			52											1,234,000				1,552					21 ก.ย.2553
		ชุมแสง	4	6	1,935	590													7,289				16										4,533,400		1	4	215					17-23 ก.ย.2553
		แม่วงก์	3	9	5,658	1,678													4,875														2,925,000									18 ก.ย.,3-10 ต.ค.2553
		โกรกพระ	4	8	447	188													254														1,349,600									16-19 ก.ย.2553
		แม่เปิน	1	18	749	366																											183,000									23 ก.ย.2553
		ตาคลี	1	4	764	191													28,564														17,138,400									16 ก.ย.2553
		ตากฟ้า	2	2	325	59																	3										59,500									26-27 ก.ย.2553

สรุปสถานการณ์อุทกภัยปี 2553
(ระหว่างวันที่ 16 กันยายน - 15 ตุลาคม 2553)

ที่	พื้นที่ประสบภัย				ความเสียหายที่สำรวจ																													การให้ความช่วยเหลือ								วันเกิด-ยุติ สถานการณ์
					ด้านชีวิต							ด้านทรัพย์สิน									ด้านสิ่งสาธารณประโยชน์													มูลค่าความเสียหาย (บาท)								
	จังหวัด	อำเภอ	ตำบล	หมู่บ้าน	ราษฎร (คน)	ราษฎร (ครัวเรือน)	อพยพ (คน)	อพยพ (ครัวเรือน)	เสียชีวิต (คน)	สูญหาย (คน)	บาดเจ็บ (คน)	บ้านเรือนทั้งหลัง (หลัง)	บ้านเรือนเสียหาย (หลัง)	อาคารพาณิชย์ (หลัง)	โรงงาน (แห่ง)	โรงแรม (แห่ง)	ปศุสัตว์ (ตัว)	สัตว์ปีก (ตัว)	พื้นที่การเกษตร (ไร่)	ยานพาหนะ (คัน)	เรือ/เรือประมง (ลำ)	บ่อปลา/กุ้ง (บ่อ)	ถนน (สาย)	สะพาน/คลอง (แห่ง)	ทำนบ (แห่ง)	ฝาย (แห่ง)	เหมือง (แห่ง)	วัด (แห่ง)	โรงเรียน (แห่ง)	สถานที่ราชการ (แห่ง)	หนังกั้นน้ำ (แห่ง)	บ่อบำบัด/อ่างเก็บน้ำ (แห่ง)	ฝายระบายน้ำ (แห่ง)		เรือท้องแบน (ลำ)	รถยนต์/รถบรรทุก (คัน)	เครื่องสูบน้ำ (เครื่อง)	เครื่องอุปโภค-บริโภค (ชุด)	ข้าวกล่อง (กล่อง)	น้ำดื่ม (ลิตร/ขวด)	ยารักษาโรค (ชุด)	รวมเป็นเงินทั้งสิ้น (บาท)	
		ท่าตะโก	7	42	9,788	2,447													30,955														18,573,000								16 ก.ย.2553
		พยุหะคีรี	1	3	51	17													341														204,600								20 ก.ย.2553
		เก้าเลี้ยว	3	10	585	152													2,020														1,212,000	3	3						18 ก.ย.,4 ต.ค.2553
	รวม	10	30	117	21,782	6,058	0	0	0	0	0	0	0	0	0	0	0	0	75,488	0	0	52	19	0	0	0	0	0	0	0	0	0	0	47,412,500	3	4	4	1,767	0	0	0	0	
6	อุทัยธานี	เมืองฯ	3	41	2,064	568													2,607			5	10		1									243,000	3			43				17-20 ก.ย.2553
		หนองฉาง	8	28	1,588	346													1,220				17											902,000								16 ก.ย.2553
		หนองขาหย่าง	10	27	2,563	281													4,089															2,150,000								19 ก.ย.2553
		ทัพทัน	10	84	1,400	350													7,000															4,200,000		2						19 ก.ย.2553
		บ้านไร่	12	121	8,776	6,537																	146											6,000,000								17 ก.ย.2553
		ห้วยคต	3	31	1,741	600													1,027			8	7											530,000								16 ก.ย.2553
		ลานสัก	3	12	15,145	7,987																	12											5,000,000								28 ก.ย.2553
		สว่างอารมณ์	4	25	300	150							7						315			4	27											499,000								30 ก.ย.-6 ต.ค.2553
	รวม	8	53	369	33,577	16,819	0	0	0	0	0	0	7	0	0	0	0	0	16,258	0	0	17	219	0	1	0	0	0	0	0	0	0	0	19,524,000	3	2	0	43	0	0	0	0	
7	ลำปาง	เมืองฯ	1	4	960	520																	2				1					2		310,000								26-27 ก.ย.2553
		แม่พริก	2	6	2,454	722							20										2			4				1	1			480,000								20 ก.ย-14 ต.ค..2553
		งาว	3	3	598	156																	4	1								5		300,000								21-26 ก.ย.2553
		เกาะคา	1	1	300	100																	1											50,000								26-27 ก.ย.2553
		วังเหนือ	8	57	7,161	3,486											1	1,895	13,674			163	55	20		99	29		2	4			11	10,224,400								27-28 ก.ย.2553
		เสริมงาม	2	5	1,687	836													150				1	2	1	2								150,000								26-27 ก.ย.2553
		แจ้ห่ม	1	6	561	244													173														5	153,800								28 ก.ย.2553
		ห้างฉัตร	1	2	250	59																											2	49,500								26-27 ก.ย.2553
	รวม	8	19	84	13,971	6,123	0	0	0	0	0	0	20	0	0	0	1	1,895	13,997	0	0	163	65	23	1	105	30	0	2	5	1	0	25	11,717,700	0	0	0	0	0	0	0	0	
8	สุโขทัย	เมืองฯ	9	74	32,223	13,671							16				350		38,036				98	3		1		3		1				15,321,889				1,000				5,687,182	16 ก.ย.-22 ต.ค.2553
		กงไกรลาศ	7	67	10,315	2,783													8,680			1	78	1									1	24,069,172				1,000				4,475,340	16 ก.ย.-22 ต.ค.2553
		คีรีมาศ	10	96	3,420	3,200													400				60										12	10,283,770								5,430,480	16 ก.ย.-22 ต.ค.2553
		ศรีนคร	3	8	95	52													876				1											305,600									16 ก.ย.-22 ต.ค.2553
		สวรรคโลก	8	73	1,122	661												1,327	1,078															2,185,140								11,238,468	16 ก.ย.-22 ต.ค.2553
		ศรีสำโรง	7	40	750	250													3,030				12					1	3					17,736,560								872,400	16 ก.ย.-22 ต.ค.2553
		ศรีสัชนาลัย	7	44	4,526	1,345											201	300	14,688			50	90	15		14							3	10,439,883								9,545,800	16 ก.ย.-22 ต.ค.2553
		บ้านด่านฯ	7	38	10,840	3,090													534			619	15	1		8							33	9,329,895								997,652	16 ก.ย.-22 ต.ค.2553
		ทุ่งเสลี่ยม	5	27	1,724	641													2,992				8										8	6,630,000								993,600	16 ก.ย.-22 ต.ค.2553
	รวม	9	63	467	65,015	25,693	0	0	0	0	0	0	16	0	0	0	551	1,627	70,314	0	0	670	362	20	0	23	0	4	3	1	0	0	57	96,301,909	0	0	0	2,000	0	0	0	39,240,922	
9	เชียงราย	เมืองฯ	4	37	2,820	705							20					310	1,369			35	6			4								200,000									16 ก.ย.-26 ต.ค.2553
		แม่จัน	2	6	457	215													370			6												1,270,000									16 ก.ย.-23 ต.ค.2553
		เชียงของ	3	12	1,550	550													1,200			17	2											910,000									18 ก.ย.2553
		แม่ฟ้าหลวง	2	2	55	12													19															11,400									19 ก.ย.-26 ต.ค.2553

สรุปสถานการณ์อุทกภัยปี 2553
(ระหว่างวันที่ 16 กันยายน - 15 ตุลาคม 2553)

ที่	พื้นที่ประสบภัย				ความเสียหายที่สำรวจ																													การให้ความช่วยเหลือ								วันเกิด-ยุติ สถานการณ์
					ด้านชีวิต							ด้านทรัพย์สิน									ด้านสิ่งสาธารณประโยชน์													มูลค่าความเสียหาย (บาท)								
	จังหวัด	อำเภอ	ตำบล	หมู่บ้าน	ราษฎร (คน)	ราษฎร (ครัวเรือน)	อพยพ (คน)	อพยพ (ครัวเรือน)	เสียชีวิต (คน)	สูญหาย (คน)	บาดเจ็บ (คน)	บ้านเรือนทั้งหลัง (หลัง)	บ้านเรือนเสียหาย (หลัง)	อาคารพาณิชย์ (หลัง)	โรงงาน (แห่ง)	โรงแรม (แห่ง)	ปศุสัตว์ (ตัว)	สัตว์ปีก (ตัว)	พื้นที่การเกษตร (ไร่)	ยานพาหนะ (คัน)	เรือ/เรือประมง (ลำ)	บ่อปลา/กุ้ง (บ่อ)	ถนน (สาย)	สะพาน/คลอง (แห่ง)	ทำนบ (แห่ง)	ฝาย (แห่ง)	เหมือง (แห่ง)	วัด (แห่ง)	โรงเรียน (แห่ง)	สถานที่ราชการ (แห่ง)	หนังกั้นน้ำ (แห่ง)	บ่อบำบัด/อ่างเก็บน้ำ (แห่ง)	ฟลายวอยน้ำ (แห่ง)		เรือท้องแบน (ลำ)	รถยนต์/รถบรรทุก (คัน)	เครื่องสูบน้ำ (เครื่อง)	เครื่องอุปโภค-บริโภค (ชุด)	ข้าวกล่อง (กล่อง)	น้ำดื่ม (ลิตร/ขวด)	ยารักษาโรค (ชุด)	รวมเป็นเงินทั้งสิ้น (บาท)	
		พาน	2	7	1,960	555							50						500				5									1	620,000									18 ก.ย.-29 ต.ค.2553
		แม่สรวย	4	16	1,500	600													358			2	2	2									2,700,000									28 ก.ย.-19 ต.ค.2553
		แม่ลาว	3	7	349	189													87							2						2	616,000									21-26 ต.ค.2553
	รวม	7	20	87	8,691	2,826	0	0	0	0	0	0	70	0	0	0	0	310	3,903	0	0	60	15	2	0	6	0	0	0	0	0	3	6,327,400	0	0	0	0	0	0	0	0	
10	ลำพูน	เวียงหนองล่อง	1	1	7	1																200											1,290,000									18-20 ก.ย.2553
	รวม	1	1	1	7	1	0	0	0	0	0	0	0	0	0	0	0	0	0	0	0	200	0	0	0	0	0	0	0	0	0	0	1,290,000	0	0	0	0	0	0	0	0	
11	เชียงใหม่	สะเมิง	3	17	3,958	1,308																											654,000									18-21 ก.ย.2553
		อมก๋อย	3	3	15,363	4,894																											2,447,000									18-19 ก.ย.2553
		สารภี	1	1	5	1																											2,000									16-20 ก.ย.2553
		จอมทอง	5	20	7,711	2,127																											1,063,500									17-19 ก.ย.2553
		เวียงแหง	1	6	484	121																											60,500									27-28 ก.ย.2553
		เชียงดาว	3	16	3,671	1,410																											705,000									27-28 ก.ย.2553
		ดอยเต่า	3	3	1,873	617																											308,500									19-20 ก.ย.2553
		แม่แตง	7	21	5,669	1,873																											936,500									16-28 ก.ย.2553
		แม่แจ่ม	7	67	18,315	5,118																											2,559,000									27-28 ก.ย.2553
		แม่อาย	1	1	15	15																											7,500									27-28 ก.ย.2553
		ดอยสะเก็ด	1	2	62	20																											10,000									27-28 ก.ย.2553
		ไชยปราการ	2	5	156	73																											36,500									27 ก.ย.-12 ต.ค.2553
		ดอยหล่อ	1	2	40	13																											6,500									29-30 ก.ย.2553
		แม่วาง	1	1	27	9																											4,500									24 ก.ย.2553
		ฝาง	1	2	723	250																											125,000									7-8 ต.ค.2553
		กัลยาณิวัฒนา	3	14	6,142	914																											457,000									7-9 ต.ค.2553
	รวม	16	43	181	64,214	18,763	0	0	0	0	0	0	0	0	0	0	0	0	0	0	0	0	0	0	0	0	0	0	0	0	0	0	9,383,000	0	0	0	0	0	0	0	0	
	รวมภาคเหนือ 11 จังหวัด	82	357	2,375	517,789	164,834	0	0	0	0	0	0	1,281	0	0	0	710	9,241	343,713	0	0	2,219	1,804	249	313	134	148	7	8	25	1	4	234	312,277,849	6	6	4	3,810	0	0	0	141,100,688	
	ภาคกลาง																																										
12	กาญจนบุรี	เมืองฯ	6	12	216	54													8,000				60										5,400,000									18 ก.ย.-8 ต.ค.2553
		ด่านมะขามเตี้ย	4	27	9,568	2,392													13,000				30										8,100,000	2			3,130			900		3-8 ต.ค.2553
		ไทรโยค	2	11	2,232	558													1,369				36										1,181,400									3-8 ต.ค.2553
		หนองปรือ	2	15	3,840	960													16,516				1										9,909,600				853					3-8 ต.ค.2553
		ศรีสวัสดิ์	2	6	7,204	1,801																	2										920,500									3-8 ต.ค.2553
		ท่าม่วง	5	28	4,004	1,001													1,388														832,800									3-8 ต.ค.2553
		บ่อพลอย	6	65	36,756	4,856													56,000				6										33,600,000				2,000					3-8 ต.ค.2553
		ทองผาภูมิ	3	17	612	153																											76,500	2								3-8 ต.ค.2553
	รวม	8	30	181	64,432	11,775	0	0	0	0	0	0	0	0	0	0	0	0	96,273	0	0	0	135	0	0	0	0	0	0	0	0	0	0	60,020,800	4	0	0	5,983	0	0	900	0	
13	ปทุมธานี	เมืองฯ	8	15	2,035	872													510														2,600,000				250					16 ก.ย.2553

สรุปสถานการณ์อุทกภัยปี 2553
(ระหว่างวันที่ 16 กันยายน - 15 ตุลาคม 2553)

ที่	พื้นที่ประสบภัย				ความเสียหายที่สำรวจ																														การให้ความช่วยเหลือ								วันเกิด-ยุติสถานการณ์
					ด้านชีวิต							ด้านทรัพย์สิน											ด้านสิ่งสาธารณประโยชน์																				
	จังหวัด	อำเภอ	ตำบล	หมู่บ้าน	ราษฎร (คน)	ราษฎร (ครัวเรือน)	อพยพ (คน)	อพยพ (ครัวเรือน)	เสียชีวิต (คน)	สูญหาย (คน)	บาดเจ็บ (คน)	บ้านเรือนทั้งหลัง (หลัง)	บ้านเรือนบางส่วน (หลัง)	อาคารพาณิชย์ (หลัง)	โรงงาน (แห่ง)	โรงแรม (แห่ง)	ปศุสัตว์ (ตัว)	สัตว์ปีก (ตัว)	พื้นที่การเกษตร (ไร่)	ยานยนต์ (คัน)	เรือ/เรือประมง (ลำ)	บ่อปลา/กุ้ง (บ่อ)	ถนน (สาย)	สะพาน/คอฯ (แห่ง)	ทำนบ (แห่ง)	ฝาย (แห่ง)	เหมือง (แห่ง)	วัด (แห่ง)	โรงเรียน (แห่ง)	สถานที่ราชการ (แห่ง)	พนังกั้นน้ำ (แห่ง)	บ่อน้ำ/อ่างเก็บน้ำ (แห่ง)	ท่อระบายน้ำ (แห่ง)	มูลค่าความเสียหาย (บาท)	เรือท้องแบน (ลำ)	รถยนต์/รถบรรทุก (คัน)	เครื่องสูบน้ำ (เครื่อง)	เครื่องอุปโภค-บริโภค (ชุด)	ข้าวกล่อง (กล่อง)	น้ำดื่ม (ลิตร/ขวด)	ยารักษาโรค (ชุด)	รวมเป็นเงินทั้งสิ้น (บาท)	
		สามโคก	11	13	3,095	1,033													200															200,000						1,800	750		16 ก.ย.2553
		ลำลูกกา	3	40	1,600	400													30			1	20											500,000					1,500	5,000	300		16 ก.ย.2553
		คลองหลวง	5	10	540	98																												49,000									16 ก.ย.2553
		ธัญบุรี	3	3	950	950													1,578															946,800									17 ก.ย.2553
		ลาดหลุมแก้ว	6	6	4,657	4,657													3,742															2,245,200									20 ก.ย.2553
		หนองเสือ	2	2	24	6													4,000															2,400,000									20 ก.ย.2553
	รวม	7	38	89	12,901	8,016	0	0	0	0	0	0	0	0	0	0	0	0	10,060	0	0	1	20	0	0	0	0	0	0	0	0	0	0	8,941,000	0	0	0	250	1,500	6,800	1,050	0	
14	เพชรบุรี	เมืองฯ	22	73	24,831	8,277													49,848				11						13					20,000,000				3,959	650	950	800		16 ก.ย.-5 ต.ค.2553
		ท่ายาง	12	31	4,650	1,550													22,635				3	1				6	3					20,000,000				1,900	100	2,250	1,150		3-5 ต.ค.2553
		เขาย้อย	10	57	11,460	3,820													57,681				7					12	9					20,000,000				1,025	350	300	100		3-5 ต.ค.2553
		บ้านลาด	17	36	3,240	1,080													29,241									9	5					20,000,000				7,627		5,300	2,000		3-5 ต.ค.2553
		บ้านแหลม	8	23	4,284	1,428													15,000				4					5	3					20,000,000				3,100		4,600	1,150		3-5 ต.ค.2553
		ชะอำ	6	15	825	275													17,274				4						1					20,000,000				500					3-5 ต.ค.2553
		หนองหญ้าปล้อง	3	48	360	120													2,075				7	1										20,000,000				270					3-5 ต.ค.2553
		แก่งกระจาน	1	14	840	280													200															20,000,000									3-5 ต.ค.2553
	รวม	8	79	297	50,490	16,830	0	0	0	0	0	0	0	0	0	0	0	0	193,954	0	0	0	36	2	0	0	0	32	34	0	0	0	0	160,000,000	0	0	0	18,381	1,100	13,400	5,200	0	
15	ประจวบคีรีขันธ์	หัวหิน	6	12	1,802	481																	2	1		1							1	300,000	5	3		400	200	200			16 ก.ย.,2-15 ต.ค.2553
		บางสะพาน	1	1	16	2							2						60				4											104,000									4 ต.ค.2553
	รวม	2	7	13	1,818	483	0	0	0	0	0	0	2	0	0	0	0	0	60	0	0	0	6	1	0	1	0	0	0	0	0	0	1	404,000	5	3	0	400	200	200	0	0	
16	สิงห์บุรี	อินทร์บุรี	7	49	434	124																												62,000									19 ก.ย.2553
		ค่ายบางระจัน	5	13	468	117																												58,500									16 ก.ย.,3-4 ต.ค.2553
	รวม	2	12	62	902	241	0	0	0	0	0	0	0	0	0	0	0	0	0	0	0	0	0	0	0	0	0	0	0	0	0	0	0	120,500	0	0	0	0	0	0	0	0	
17	ชัยนาท	เมืองฯ	4	16	788	197													265															257,500									21-28 ก.ย.,5-9 ต.ค.2553
		หนองมะโมง	3	20	3,800	1,150																												575,000									16 -25 ก.ย.2553
		วัดสิงห์	4	28	1,556	452																												226,000									17 ก.ย.2553
		หันคา	5	30	5,000	2,000													18,500				47											8,700,000									19-27 ก.ย.,7 ต.ค.2553
		สรรพยา	5	25	3,480	581													13,550			20												8,130,000				1,000					20 ก.ย.-4 ต.ค.2553
		สรรคบุรี	1	5	40	10																												5,000									1 ต.ค.2553
	รวม	6	22	124	14,664	4,390	0	0	0	0	0	0	0	0	0	0	0	0	32,315	0	0	20	47	0	0	0	0	0	0	0	0	0	0	17,893,500	0	0	0	1,000	0	0	0	0	
18	พระนครศรีอยุธยา	บางไทร	23	136	13,014	4,820	4												21,644			7						1	2					17,000									
		บางปะหัน	10	49	22,770	6,918													6,494			40	10					2	5					160,000									18-20 ก.ย.2553
		มหาราช	12	58	5,490	1,800	21												2,730			120						13	4	2				640,000									
		ผักไห่	11	88	7,910	3,696	12												541			303	3						2					3,403,818									19 ก.ย.2553
		บางบาล	16	111	29,600	8,895	52															2						13	8					55,000									

สรุปสถานการณ์อุทกภัยปี 2553
(ระหว่างวันที่ 16 กันยายน - 15 ตุลาคม 2553)

ที่	พื้นที่ประสบภัย				ความเสียหายที่สำรวจ																													การให้ความช่วยเหลือ								วันเกิด-ยุติ สถานการณ์
					ด้านชีวิต							ด้านทรัพย์สิน										ด้านสิ่งสาธารณประโยชน์													มูลค่าความเสียหาย (บาท)								
	จังหวัด	อำเภอ	ตำบล	หมู่บ้าน	ราษฎร (คน)	ราษฎร (ครัวเรือน)	อพยพ (คน)	อพยพ (ครัวเรือน)	เสียชีวิต (คน)	สูญหาย (คน)	บาดเจ็บ (คน)	บ้านเรือนทั้งหลัง (หลัง)	บ้านเรือนเสียหาย (หลัง)	อาคารพาณิชย์ (หลัง)	โรงงาน (แห่ง)	โรงสระ (แห่ง)	ปศุสัตว์ (ตัว)	สัตว์ปีก (ตัว)	พื้นที่การเกษตร (ไร่)	ยานพาหนะ (คัน)	เรือ/เรือประมง (ลำ)	บ่อปลา/กุ้ง (บ่อ)	ถนน (สาย)	สะพาน/คลอง (แห่ง)	ทำนบ (แห่ง)	ฝาย (แห่ง)	เหมือง (แห่ง)	วัด (แห่ง)	โรงเรียน (แห่ง)	สถานที่ราชการ (แห่ง)	หนังกั้นน้ำ (แห่ง)	บ่อบำบัด/อ่างเก็บน้ำ (แห่ง)	ฝายระบายน้ำ (แห่ง)		เรือท้องแบน (ลำ)	รถยนต์/รถบรรทุก (คัน)	เครื่องสูบน้ำ (เครื่อง)	เครื่องปั่นไฟ-เจ็นโรค (ชุด)	ข้าวกล่อง (กล่อง)	น้ำดื่ม (ลิตร/ขวด)	ยารักษาโรค (ชุด)	รวมเป็นเงินสิ่งของ (บาท)	
		เสนา	11	75	14,882	4,252	34												2,050				4					11	4					1,420,000								21 ก.ย.2553
	รวม	6	83	517	93,666	30,381	123	0	0	0	0	0	0	0	0	0	0	0	33,459	0	0	472	17	0	0	0	0	40	25	2	0	0	0	5,695,818	0	0	0	0	0	0	0	0	
19	สระบุรี	เมืองฯ	1	1	4	1													11															8,800								17 ก.ย.2553
		พระพุทธบาท	1	2	218	52																	1											100,000								18 ก.ย.2553
		เสาไห้	1	4	12	3																												20,000	4	2						23 ก.ย.2553
		ดอนพุด	4	28	6,560	1,640													15,600															9,360,000								20 ก.ย.2553
	รวม	4	7	35	6,794	1,696	0	0	0	0	0	0	0	0	0	0	0	0	15,611	0	0	0	1	0	0	0	0	0	0	0	0	0	0	9,488,800	4	2	0	0	0	0	0	0	
20	นครปฐม	เมืองฯ	10	34	6,500	1,100							6				300		5,130			10	12											618,000								1 -14 ก.ย.2553
		นครชัยศรี	6	29	620	170												600	1,800			300												346,000								16 ก.ย.-7 ต.ค.2553
		บางเลน	6	48	3,863	984													5,000			11	21	2										1,950,000								18-26 ก.ย.2553
		สามพราน	1	3	400	100																	3											80,000								7 ต.ค.2553
		ดอนตูม	1	11	60	15							1										1											20,000								7 ต.ค.2553
		พุทธมณฑล	1	4	336	84																												55,600								14 ต.ค.2553
		กำแพงแสน	3	27	6,156	1,539													168			6	66											11,490,000			2					4 ต.ค.2553
	รวม	6	28	156	17,935	3,992	0	0	0	0	0	0	7	0	0	0	300	600	12,098	0	0	327	103	2	0	0	0	0	0	0	0	0	0	14,559,600	0	0	2	0	0	0	0	0	
21	นนทบุรี	บางบัวทอง	3	3	700	700													1,185															711,000								24-28 ก.ย.2553
		บางกรวย	9	41	1,476	369																												184,500								28 ก.ย.2553
	รวม	2	12	44	2,176	1,069	0	0	0	0	0	0	0	0	0	0	0	0	1,185	0	0	0	0	0	0	0	0	0	0	0	0	0	0	895,500	0	0	0	0	0	0	0	0	
22	ราชบุรี	เมืองฯ	17	63	3,536	884													8,111			38	9											5,336,600								2-4 ต.ค.2553
		ปากท่อ	12	85	14,748	3,696											294		18,520			60	4											11,217,800					300			2-4 ต.ค.2553
		จอมบึง	6	80	1,630	320													33,299			45	7											20,094,400				3,000				2-4 ต.ค.2553
		สวนผึ้ง	4	24	2,200	550											27		44,000			80	15											3,605,800	6			800				2-4 ต.ค.2553
		บ้านคา	3	40	1,420	500											275		15,080			84	48											10,383,800								2-4 ต.ค.2553
		วัดเพลง	2	11	720	180													1,800															1,080,000								2-4 ต.ค.2553
		บางแพ	7	95	316	79													1,005			100												1,603,000								2-4 ต.ค.2553
		โพธาราม	16	71	3,148	787													9,127			53												6,006,200								7 ต.ค.2553
	รวม	8	67	469	27,718	6,996	0	0	0	0	0	0	0	0	0	0	596	0	130,942	0	0	460	83	0	0	0	0	0	0	0	0	0	0	59,327,600	6	0	0	3,800	300	0	0	0	
23	ลพบุรี	ท่าหลวง	1	2	60	15																												7,500								17 ก.ย.2553
		ชัยบาดาล	2	7	224	56																												28,000								18 ก.ย.2553
		ท่าวุ้ง	2	11	320	80																							1					50,000								20-29 ก.ย.2553
	รวม	3	5	20	604	151	0	0	0	0	0	0	0	0	0	0	0	0	0	0	0	0	0	0	0	0	0	0	1	0	0	0	0	85,500	0	0	0	0	0	0	0	0	
24	สมุทรสาคร	เมืองฯ	6	35	3,068	767											2,645		3,685			721												750,000				1,500				13 ก.ย.2553
		กระทุ่มแบน	10	33	660	160													9,453			246												512,500				800	300	300	1,500	13 ก.ย.2553
		บ้านแพ้ว	12	58	700	200													127				3											60,000								13 ก.ย.2553
	รวม	3	28	126	4,428	1,127	0	0	0	0	0	0	0	0	0	0	2,645	0	13,265	0	0	967	3	0	0	0	0	0	0	0	0	0	0	1,322,500	0	0	0	2,300	300	300	1,500	0	

สรุปสถานการณ์อุทกภัยปี 2553
(ระหว่างวันที่ 16 กันยายน - 15 ตุลาคม 2553)

ที่	พื้นที่ประสบภัย				ความเสียหายที่สำรวจ																													การให้ความช่วยเหลือ								วันเกิด-ยุติ สถานการณ์
					ด้านชีวิต							ด้านทรัพย์สิน									ด้านสิ่งสาธารณประโยชน์													มูลค่าความเสียหาย (บาท)								
	จังหวัด	อำเภอ	ตำบล	หมู่บ้าน	ราษฎร (คน)	ราษฎร (ครัวเรือน)	อพยพ (คน)	อพยพ (ครัวเรือน)	เสียชีวิต (คน)	สูญหาย (คน)	บาดเจ็บ (คน)	บ้านเรือนทั้งหลัง (หลัง)	บ้านเรือนเสียหาย (หลัง)	อาคารพาณิชย์ (หลัง)	โรงงาน (แห่ง)	โรงสระ (แห่ง)	ปศุสัตว์ (ตัว)	สัตว์ปีก (ตัว)	พื้นที่การเกษตร (ไร่)	ยานพาหนะ (คัน)	เรือ/เรือประมง (ลำ)	บ่อปลา/กุ้ง (บ่อ)	ถนน (สาย)	สะพาน/คลอง (แห่ง)	ทำนบ (แห่ง)	ฝาย (แห่ง)	เหมือง (แห่ง)	วัด (แห่ง)	โรงเรียน (แห่ง)	สถานที่ราชการ (แห่ง)	หนังกั้นน้ำ (แห่ง)	บ่อบำบัด/อ่างเก็บน้ำ (แห่ง)	ฝายระบายน้ำ (แห่ง)		เรือหัวแบน (ลำ)	รถยนต์/รถบรรทุก (คัน)	เครื่องสูบน้ำ (เครื่อง)	เครื่องอุปโภค-บริโภค (ชุด)	ข้าวกล่อง (กล่อง)	น้ำดื่ม (ลิตร/ขวด)	ยารักษาโรค (ชุด)	รวมเป็นเงินทั้งสิ้น (บาท)	
25	อ่างทอง	เมืองฯ	9	31	1,936	484													2,965			15	4										1,834,000				1,250					1-8 ต.ค.2553
		ป่าโมก	8	40	858	496													3,471			22	4										2,144,600				1,250					1 ต.ค.2553
		ไชโย	9	33	1,180	295													4,831			3											2,928,600									8-11 ต.ค.2553
		วิเศษชัยชาญ	6	14	268	67													1,090														654,000									
		โพธิ์ทอง	2	3	1,724	431													15				2										29,000									
	รวม	5	34	121	5,966	1,773	0	0	0	0	0	0	0	0	0	0	0	0	12,372	0	0	40	10	0	0	0	0	0	0	0	0	0	7,590,200	0	0	0	2,500	0	0	0	0	
26	สมุทรสงคราม	อัมพวา	3	6	122	31													705			360											126,664									3-6 ต.ค.2553
	รวม	1	3	6	122	31	0	0	0	0	0	0	0	0	0	0	0	0	705	0	0	360	0	0	0	0	0	0	0	0	0	0	126,664	0	0	0	0	0	0	0	0	
รวมภาคกลาง 15 จังหวัด		71	455	2,260	304,616	88,951	123	0	0	0	0	0	9	0	0	0	3,541	600	552,299	0	0	2,647	461	5	0	1	0	72	60	2	0	0	1	346,471,982	19	5	2	34,614	3,400	20,700	8,650	0	
ภาคตะวันออกเฉียงเหนือ																																										
27	ร้อยเอ็ด	เมยวดี	4	33	1,094	353																	16	1									170,000								443,700	20 ก.ย.2553
		เสลภูมิ	17	223	42,052	23,315													66,715				25										298,701				621			200		27 ก.ย.2553
		พนมไพร	10	78	21,600	4,320													4,418														2,650,800									5-11 ต.ค.2553
		เชียงขวัญ	4	37	1,300	302													18,879														103,896				216			100		2 ก.ย.-11 ต.ค.2553
		หนองพอก	9	75	39,480	9,870													130														78,000									28 ก.ย.-12 ต.ค.2553
	รวม	5	44	446	105,526	38,160	0	0	0	0	0	0	0	0	0	0	0	0	90,142	0	0	0	41	1	0	0	0	0	0	0	0	0	0	3,301,397	0	0	0	837	0	0	300	443,700	
28	มหาสารคาม	เมืองฯ	6	51	8,256	2,787													10,300				21										999,950				1,000					21 ก.ย.2553
		กันทรวิชัย	3	46	5,520	1,380													1,550				38										326,584				500					1 ต.ค.2553
		โกสุมพิสัย	9	83	19,864	4,966													9,357				35	3		1							995,808									1 ต.ค.2553
		เชียงยืน	8	114	22,800	5,700													12,266				83										999,870									1 ต.ค.2553
		กุดรัง	5	85	36,577	9,046													485														291,000									1 ต.ค.2553
		บรบือ	12	127	66,402	19,062																	85										7,702,639									1 ต.ค.2553
		นาเชือก	10	145	32,150	11,445																											5,722,500									1 ต.ค.2553
	รวม	7	53	651	191,569	54,386	0	0	0	0	0	0	0	0	0	0	0	0	33,958	0	0	0	262	3	0	1	0	0	0	0	0	0	0	17,038,351	0	0	0	1,500	0	0	0	0	
29	ขอนแก่น	บ้านไผ่	1	1	4	1											1																18,000									22 ก.ย.2553
	รวม	1	1	1	4	1	0	0	0	0	0	0	0	0	0	0	1	0	0	0	0	0	0	0	0	0	0	0	0	0	0	0	18,000	0	0	0	0	0	0	0	0	
30	เลย	เมืองฯ	6	45	3,485	1,174																	45	3		3						14	2,874,500		2							24-27 ก.ย.2553
		ปากชม	6	50	10,500	1,500													3,300			60	20			1						10	1,100,000									23-27 ก.ย.2553
		นาแห้ว	5	34	11,187	3,276																	65									6	4,800,000	1	4	3						25-26 ก.ย.2553
		ผาขาว	5	55	2,030	1,023																	81			1							5,720,300									22-26 ก.ย.2553
		ภูหลวง	5	46	23,525	6,150																	40									39	7,987,000									24-27 ก.ย.2553
		ด่านซ้าย	10	97	23,790	10,260												250	1,220				42	2		2						28	15,000,000		4							26-27 ก.ย.2553
		ท่าลี่	6	41	14,893	3,428																	78										8,460,000									22-26 ก.ย.2553
		นาด้วง	4	41	1,200	300																	20	5						1		10	900,000	2			320					26-27 ก.ย.2553

สรุปสถานการณ์อุทกภัยปี 2553
(ระหว่างวันที่ 16 กันยายน - 15 ตุลาคม 2553)

ที่	พื้นที่ประสบภัย				ความเสียหายที่สำรวจ																															การให้ความช่วยเหลือ								วันเกิด-ยุติ สถานการณ์
					ด้านชีวิต							ด้านทรัพย์สิน										ด้านสิ่งสาธารณประโยชน์														มูลค่าความเสียหาย (บาท)								
	จังหวัด	อำเภอ	ตำบล	หมู่บ้าน	ราษฎร (คน)	ราษฎร (ครัวเรือน)	อพยพ (คน)	อพยพ (ครัวเรือน)	เสียชีวิต (คน)	สูญหาย (คน)	บาดเจ็บ (คน)	บ้านเรือนทั้งหลัง (หลัง)	บ้านเรือนเสียหายบางส่วน (หลัง)	อาคารพาณิชย์/ตึก (หลัง)	โรงงาน (แห่ง)	โรงแรม (แห่ง)	ปศุสัตว์ (ตัว)	สัตว์ปีก (ตัว)	พื้นที่การเกษตร (ไร่)	ยานพาหนะ (คัน)	เรือ/เรือประมง (ลำ)	บ่อปลา/กุ้ง (บ่อ)	ถนน (สาย)	สะพาน/คลอง (แห่ง)	ทำนบ (แห่ง)	ฝาย (แห่ง)	เหมือง (แห่ง)	วัด (แห่ง)	โรงเรียน (แห่ง)	สถานที่ราชการ (แห่ง)	หนังกั้นน้ำ (แห่ง)	ปอ/บ้าน/อ่างเก็บน้ำ (แห่ง)	ฝายระบายน้ำ (แห่ง)		เรือท้องแบน (ลำ)	รถยนต์/รถบรรทุก (คัน)	เครื่องสูบน้ำ (เครื่อง)	เครื่องอุปโภค-บริโภค (ชุด)	ข้าวกล่อง (กล่อง)	น้ำดื่ม (ลิตร/ขวด)	ยารักษาโรค (ชุด)	รวมเป็นเงินทั้งสิ้น (บาท)	
		เอราวัณ	4	47	4,250	2,263												165			8	31										10	4,000,000								23-26 ก.ย.2553
		เชียงคาน	8	82	10,850	2,320											30	3,800			200	120	15	5	5						80	29,100,000								23-27 ก.ย.2553
		วังสะพุง	3	12	6,240	1,532												350				3			1							250,000								24 ก.ย.-20 ต.ค.2553
		หนองหิน	3	34	3,400	850																										425,000								22-27 ก.ย.2553
		ภูกระดึง	4	30	428	428												1,609														991,599								23 ก.ย.-20 ต.ค.2553
		ภูเรือ	6	47	4,700	1,175																										587,500								26 ก.ย.-21 ต.ค.2553
	รวม	14	75	661	120,478	35,679	0	0	0	0	0	0	0	0	0	0	0	280	10,444	0	0	268	545	25	5	13	0	0	0	1	0	0	197	82,195,899	3	10	3	320	0	0	0	0	
31	นครราชสีมา	เมืองฯ	3	17	2,850	1,050																4										1,175,930								17 ก.ย.2553
		โชคชัย	3	12	404	96												312				7										10	220,000								17-19 ก.ย.2553
		ปากช่อง	1	1	80	20																1											20,000								3 ต.ค.2553
		เสิงสาง	6	21	965	321																											160,500								23 ก.ย.2553
		ปักธงชัย	4	70	2,876	954																											477,000								19 ก.ย.2553
	รวม	5	17	121	7,175	2,441	0	0	0	0	0	0	0	0	0	0	0	0	312	0	0	0	12	0	0	0	0	0	0	0	0	0	10	2,053,430	0	0	0	0	0	0	0	0	
32	บุรีรัมย์	ปะคำ	5	53	3,912	1,253																											499,743								22-28 ก.ย.2553
		โนนดินแดง	3	12	9,078	1,876												139				20											2,286,294								22-28 ก.ย.2553
		สตึก	4	68	310	113												1,500				9											990,000								22-28 ก.ย.2553
		บ้านกรวด	9	70	8,500	1,800							2					4,000				20	1									15	100,000				250				22-28 ก.ย.2553
	รวม	4	21	203	21,800	5,042	0	0	0	0	0	0	2	0	0	0	0	0	5,639	0	0	0	49	1	0	0	0	0	0	0	0	0	15	3,876,037	0	0	0	250	0	0	0	0	
33	สุรินทร์	บัวเชด	6	68	39,008	9,847																10											4,923,500								5 ต.ค.2553
		สังขะ	2	8	640	160																8											160,000								5-6 ต.ค.2553
		ชุมพลบุรี	2	22	3,357	1,201												5,215			12	15	2		1							3,200,000								8 ต.ค.2553
	รวม	3	10	98	43,005	11,208	0	0	0	0	0	0	0	0	0	0	0	0	5,215	0	0	12	33	2	0	1	0	0	0	0	0	0	0	8,283,500	0	0	0	0	0	0	0	0	
34	หนองคาย	เฝ้าไร่	1	14	2,240	560																											280,000								20 ก.ย.2553
		รัตนวาปี	1	2	200	50																											25,000								27 ก.ย.-3 ต.ค.2553
		โพธิ์ตาก	3	27	3,240	810																											405,000								15-28 ก.ย.2553
		พรเจริญ	4	18	2,880	720																											360,000								3-20 ต.ค.2553
		ท่าบ่อ	3	7	1,400	350																											1,975,000								1-10 ก.ย.2553
	รวม	5	12	68	9,960	2,490	0	0	0	0	0	0	0	0	0	0	0	0	0	0	0	0	0	0	0	0	0	0	0	0	0	0	0	3,045,000	0	0	0	0	0	0	0	0	
	รวมภาค ต/อ 8 จังหวัด	44	233	2,249	499,517	149,407	0	0	0	0	0	0	2	0	0	0	1	280	145,710	0	0	280	942	32	5	15	0	0	0	1	0	0	222	119,811,614	3	10	3	2,907	0	0	300	443,700	
	ภาคตะวันออก																																											
35	ตราด	เมืองฯ	8	8	1,200	300																	7									20	270,000								18-25 ก.ย.2553
	รวม	1	8	8	1,200	300	0	0	0	0	0	0	0	0	0	0	0	0	0	0	0	0	0	7	0	0	0	0	0	0	0	0	20	270,000	0	0	0	0	0	0	0	0	
36	ชลบุรี	เมืองฯ	7	7	880	220																											46,000,000								22-24 ก.ย.2553
		พนัสนิคม	5	5	2,036	409												729			30	12											2,854,600								17-20 ก.ย., 4-7 ต.ค.2553
		บ้านบึง	3	5	74	36												836				6											2,152,000								16 ก.ย.,5 ต.ค.2553

สรุปสถานการณ์อุทกภัยปี 2553
(ระหว่างวันที่ 16 กันยายน - 15 ตุลาคม 2553)

ที่	พื้นที่ประสบภัย				ความเสียหายที่สำรวจ																														การให้ความช่วยเหลือ								วันเกิด-ยุติสถานการณ์
					ด้านชีวิต							ด้านทรัพย์สิน											ด้านสิ่งสาธารณประโยชน์																				
	จังหวัด	อำเภอ	ตำบล	หมู่บ้าน	ราษฎร (คน)	ราษฎร (ครัวเรือน)	อพยพ (คน)	อพยพ (ครัวเรือน)	เสียชีวิต (คน)	สูญหาย (คน)	บาดเจ็บ (คน)	บ้านเรือนทั้งหลัง (หลัง)	บ้านเรือนบางส่วน (หลัง)	อาคารพาณิชย์ (หลัง)	โรงงาน (แห่ง)	โรงแรม (แห่ง)	ปศุสัตว์ (ตัว)	สัตว์ปีก (ตัว)	พื้นที่การเกษตร (ไร่)	ยานยนต์ (คัน)	เรือ/เรือประมง (ลำ)	บ่อปลา/กุ้ง (บ่อ)	ถนน (สาย)	สะพาน/คอฯ (แห่ง)	ทำนบ (แห่ง)	ฝาย (แห่ง)	เหมือง (แห่ง)	วัด (แห่ง)	โรงเรียน (แห่ง)	สถานที่ราชการ (แห่ง)	พนังกั้นน้ำ (แห่ง)	บ่อน้ำ/อ่างเก็บน้ำ (แห่ง)	ท่อระบายน้ำ (แห่ง)	มูลค่าความเสียหาย (บาท)	เรือท้องแบน (ลำ)	รถยนต์/รถบรรทุก (คัน)	เครื่องสูบน้ำ (เครื่อง)	เครื่องอุปโภค-บริโภค (ชุด)	ข้าวกล่อง (กล่อง)	น้ำดื่ม (ลิตร/ขวด)	ยารักษาโรค (ชุด)	รวมเป็นเงินทั้งสิ้น (บาท)	
		สัตหีบ	1	3	54	19													205															123,000									26-29 ก.ย.2553
รวม		4	16	20	3,044	684	0	0	0	0	0	0	0	0	0	0	0	0	1,770	0	0	30	18	0	0	0	0	0	0	0	0	0	0	51,129,600	0	0	0	0	0	0	0	0	
37	ฉะเชิงเทรา	เมืองฯ	4	24	480	120												30	300			70	13											332,400									20 ก.ย.-1 ต.ค. 2553
		พนมสารคาม	3	17	432	104													3,516			8	3										1	2,229,600									17-30 ก.ย.2553
		สนามชัยเขต	4	70	3,500	1,105													32,750															19,650,000									1 ต.ค.2553
		บางคล้า	2	3	25	7													371															106,960									20 ก.ย.-1 ต.ค.2553
		คลองเขื่อน	2	4	44	11																												5,500									1 ต.ค.2553
		ท่าตะเกียบ	1	1	5	1													10															9,120									5 ต.ค.2553
		แปลงยาว	1	2	12	10													6															10,000									1-14 ต.ค.2553
รวม		7	17	121	4,498	1,358	0	0	0	0	0	0	0	0	0	0	0	30	36,953	0	0	78	16	0	0	0	0	0	0	0	0	0	1	22,343,580	0	0	0	0	0	0	0	0	
38	ระยอง	เมืองฯ	2	9	3,000	600													113				4											107,800			2						22 ก.ย-14 ต.ค..2553
		แกลง	2	2	180	75																	6											550,000									27 ก.ย.-6 ต.ค.2553
		วังจันทร์	2	3	345	315																	1	1		1								720,000									29 ก.ย.-7 ต.ค.2553
		บ้านค่าย	2	3	1,500	500																	4											540,000									29 ก.ย.-6 ต.ค.2553
รวม		4	8	17	5,025	1,490	0	0	0	0	0	0	0	0	0	0	0	0	113	0	0	0	15	1	0	1	0	0	0	0	0	0	0	1,917,800	0	0	2	0	0	0	0	0	
39	จันทบุรี	โป่งน้ำร้อน	1	1	50	15																												7,500									3-4 ต.ค.2553
		สอยดาว	1	1	80	20																												10,000									2-3 ต.ค.2553
รวม		2	2	2	130	35	0	0	0	0	0	0	0	0	0	0	0	0	0	0	0	0	0	0	0	0	0	0	0	0	0	0	0	17,500	0	0	0	0	0	0	0	0	
รวมภาคตะวันออก 5 จังหวัด		18	51	168	13,897	3,867	0	0	0	0	0	0	0	0	0	0	0	30	38,836	0	0	108	49	8	0	1	0	0	0	0	0	0	21	75,678,480	0	0	2	0	0	0	0	0	
ภาคใต้																																												
40	ตรัง	กันตัง	2	2	40	20							1																					30,000									22 ก.ย.2553
รวม		1	2	2	40	20	0	0	0	0	0	0	1	0	0	0	0	0	0	0	0	0	0	0	0	0	0	0	0	0	0	0	0	30,000	0	0	0	0	0	0	0	0	
41	สุราษฎร์ธานี	คีรีรัฐนิคม	1	5	300	75																	3											800,000									30 ก.ย.-4 ต.ค.2553
รวม		1	1	5	300	75	0	0	0	0	0	0	0	0	0	0	0	0	0	0	0	0	3	0	0	0	0	0	0	0	0	0	0	800,000	0	0	0	0	0	0	0	0	
42	พังงา	เมืองฯ	8	35	5,788	1,656																	50										9	6,610,630									11 ต.ค.2553
		ตะกั่วป่า	6	63	5,000	1,000																	30											5,000,000									12 ต.ค.2553
		ท้ายเหมือง	6	49	12,000	1,578																												789,000		6							13 ต.ค.2553
		ตะกั่วทุ่ง	7	68	9,520	2,380																												1,190,000									12 ต.ค.2553
		กะปง	5	21	3,942	1,172																												586,000									14 ต.ค.2553
		ทับปุด	5	25	5,200	1,100																	56										25	7,400,000									14 ต.ค.2553
		เกาะยาว	3	18	957	214																	14											1,050,000									15 ต.ค.2553
รวม		7	40	279	42,407	9,100	0	0	0	0	0	0	0	0	0	0	0	0	0	0	0	0	150	0	0	0	0	0	0	0	0	0	34	22,625,630	0	6	0	0	0	0	0	0	
43	ระนอง	เมืองฯ	8	38	6,080	1,520																												760,000									10-19 ต.ค.2553
		กระบุรี	7	27	5,400	1,350																												675,000									14-19 ต.ค.2553

สรุปสถานการณ์อุทกภัยปี 2553
(ระหว่างวันที่ 16 กันยายน - 15 ตุลาคม 2553)

ที่	พื้นที่ประสบภัย				ความเสียหายที่สำรวจ																																การให้ความช่วยเหลือ								วันเกิด-ยุติ สถานการณ์
					ด้านชีวิต							ด้านทรัพย์สิน										ด้านสิ่งสาธารณประโยชน์														มูลค่าความเสียหาย (บาท)									
	จังหวัด	อำเภอ	ตำบล	หมู่บ้าน	ราษฎร (คน)	ราษฎร (ครัวเรือน)	อพยพ (คน)	อพยพ (ครัวเรือน)	เสียชีวิต (คน)	สูญหาย (คน)	บาดเจ็บ (คน)	บ้านเรือนทั้งหลัง (หลัง)	บ้านเรือนกึ่งสร้าง (หลัง)	อาคารพาณิชย์ (แห่ง)	โรงงาน (แห่ง)	โรงแรม (แห่ง)	ปศุสัตว์ (ตัว)	สัตว์ปีก (ตัว)	พื้นที่การเกษตร (ไร่)	ยานยนต์ (คัน)	เรือ/วิโอประมง (ลำ)	บ่อปลา/กุ้ง (บ่อ)	ถนน (สาย)	สะพาน/คอสะ (แห่ง)	ทำนบ (แห่ง)	ฝาย (แห่ง)	เหมือง (แห่ง)	วัด (แห่ง)	โรงเรียน (แห่ง)	สถานที่ราชการ (แห่ง)	พนังกั้นน้ำ (แห่ง)	ปอม้/ฝังกันน้ำ (แห่ง)	ฟ้อรบาดโว้ (แห่ง)		เรือท้องแบน (ลำ)	รถยนต์/รถบรรทุก (คัน)	เครื่องสูบน้ำ (เครื่อง)	เครื่องจุลปโภค-บริโภค (ชุด)	ข้าวกล่อง (กล่อง)	น้ำดื่ม (ลิตร/ขวด)	ยารักษาโรค (ชุด)	รวมเป็นเงินทั้งสิ้น (บาท)	
		ละอุ่น	7	17	3,400	850																													1,800,000									14-19 พ.ค.2553
		กะเปอร์	5	19	2,850	950																													475,000									10-20 พ.ค.2553
		สุขสำราญ	2	15	2,250	750																													375,000									11-22 พ.ค.2553
รวม		5	29	116	19,980	5,420	0	0	0	0	0	0	0	0	0	0	0	0	0	0	0	0	0	0	0	0	0	0	0	0	0	0	0	0	4,085,000	0	0	0	0	0	0	0	0	
รวมภาคใต้ 4 จังหวัด		14	72	402	62,727	14,615	0	0	0	0	0	0	1	0	0	0	0	0	0	0	0	0	153	0	0	0	0	0	0	0	0	0	34	27,540,630	0	6	0	0	0	0	0	0	
รวมทั้งหมด 43 จังหวัด		229	1,168	7,454	1,398,546	421,674	123	0	0	0	0	0	1,293	0	0	0	4,252	10,151	1,080,557	0	0	5,254	3,409	294	318	151	148	79	68	28	1	4	512	881,780,555	28	27	11	41,331	3,400	20,700	8,950	141,544,388	

หมายเหตุ ร่องมรสุมกำลังค่อนข้างแรงพาดผ่านภาคเหนือ และภาคตะวันออกเฉียงเหนือตอนบน และเลื่อนลงมาพาดผ่านภาคกลางและภาคตะวันออก ประกอบกับมรสุมตะวันตกเฉียงใต้พัดปกคลุมทะเลอันดามันประเทศไทยและอ่าวไทย ทำให้ประเทศไทยมีฝนตกหนาแน่นกับมีฝนหนักถึงหนักมาก

ข้อมูล ณ วันที่ 22 ตุลาคม 2553
ส่วนวิเคราะห์และประเมินสถานการณ์
ศูนย์อำนวยการบรรเทาสาธารณภัย
กรมป้องกันและบรรเทาสาธารณภัย
โทรศัพท์/โทรสาร 0-2637-3571-6, 0-2241-1466

สรุปสถานการณ์อุทกภัยปี 2553
(ระหว่างวันที่ 10 ตุลาคม - 30 ธันวาคม 2553)

ที่	พื้นที่ประสบภัย				ความเสียหายที่สำรวจ																													การให้ความช่วยเหลือ							วันเกิด-ยุติ สถานการณ์
					ด้านชีวิต							ด้านทรัพย์สิน										ด้านสิ่งสาธารณประโยชน์												มูลค่าความเสียหาย (บาท)								
	จังหวัด	อำเภอ	ตำบล	หมู่บ้าน	ราษฎร (คน)	ราษฎร (ครัวเรือน)	อพยพ (คน)	อพยพ (ครัวเรือน)	เสียชีวิต (คน)	สูญหาย (คน)	บาดเจ็บ (คน)	บ้านเรือนพังพลัง (หลัง)	บ้านเรือนเสียหายบางส่วน (หลัง)	อาคารพาณิชย์ (หลัง)	โรงงาน (แห่ง)	โรงแรม (แห่ง)	ปศุสัตว์ (ตัว)	สัตว์ปีก (ตัว)	พื้นที่การเกษตร (ไร่)	ยานยนต์ (คัน)	เรือ/เรือประมง (ลำ)	บ่อปลา/กุ้ง (บ่อ)	ถนน (สาย)	สะพาน/คอสะ (แห่ง)	ทำนบ (แห่ง)	ฝาย (แห่ง)	เหมือง (แห่ง)	วัด (แห่ง)	โรงเรียน (แห่ง)	สถานที่ราชการ (แห่ง)	พนังกั้นน้ำ (แห่ง)	บ่อบำบัด/อ่างเก็บน้ำ (แห่ง)	ท่อระบายน้ำ (แห่ง)		เรือหัวยนต์ (ลำ)	รถยนต์/รถบรรทุก (คัน)	เครื่องสูบน้ำ (เครื่อง)	เครื่องอุปโภค-บริโภค (ชุด)	ข้าวกล่อง (กล่อง)	น้ำดื่ม (ลิตร/ขวด)	ยารักษาโรค (ชุด)	รวมเป็นเงินทั้งสิ้น (บาท)	
	ภาคเหนือ																																								
1	เชียงใหม่	ดอยเต่า	6	36	22,895	7,540													885				1	1								1	561,000				1,400					19-21 ต.ค.2553
		ไชยปราการ	4	13	1,463	498													58				1										283,800									20-29 ต.ค.2553
		แม่วาง	6	29	3,665	1,222																		2							2		651,000	2			200					20-25 ต.ค.2553
		จอมทอง	6	71	39,965	4,865																											2,432,500				1,800					17-22 ต.ค.2553
		ดอยหล่อ	4	29	3,600	1,200																											600,000									19-23 ต.ค.2553
		ฮอด	6	52	10,976	2,737																	22				2				1	6	310,000	2			1,800					11-22 ต.ค.2553
		สันป่าตอง	5	22	8,916	3,516																											1,758,000				1,500					20-26 ต.ค.2553
		สะเมิง	4	36	7,549	2,737																	24	3		2							290,000									17-23 ต.ค.2553
		พร้าว	4	33	3,150	1,200																											600,000									14-29 ต.ค.2553
		สารภี	1	4	292	109																											54,500									20-22 ต.ค.2553
		แม่แจ่ม	7	92	10,350	3,540																											1,770,000									19-21 ต.ค.2553
		เวียงแหง	1	7	4,288	1,072																											536,000									16-17 ต.ค.2553
		แม่ริม	2	7	2,250	899																											449,500									12-20 ต.ค.2553
		ฝาง	5	41	2,224	741																											370,500									20-28 ต.ค.2553
		อมก๋อย	3	20	5,187	1,479																											739,500									14-22 ต.ค.2553
		สันทราย	1	2	480	220																											110,000									20-21 ต.ค.2553
	รวม	16	65	494	127,250	33,575	0	0	0	0	0	0	0	0	0	0	0	0	943	0	0	0	48	6	0	2	2	0	0	0	3	0	7	11,516,300	4	0	0	6,700	0	0	0	0	
2	นครสวรรค์	เมืองฯ	16	171	19,324	8,215			2				271						69,000			1,145	17			1	1						2,775,000				15,503		21,240	1,552	9,155,000	22 ต.ค.2553
		ตาคลี	10	93	8,323	7,837			2										77,681			22	1										46,618,600	4			7,000					10-19 ต.ค.2553
		ลาดยาว	12	152	34,252	9,950													69,912			13	118			11						8	3,000,000				7,700		9,920		1,545,000	10-19 ต.ค.2553
		หนองบัว	9	91	19,559	7,244													47,287			98											2,635,088				5,986					10-19 ต.ค.2553
		ท่าตะโก	10	112	4,010	2,447			5								12,300		206,900			167	2										124,140,000				15,190		26,200			10-19 ต.ค.2553
		ไพศาลี	8	101	46,215	31,766			1										177,800				23										8,375,000	4			3,000				8,375,000	10-19 ต.ค.2553
		บรรพตพิสัย	12	106	23,365	8,758			1				233						71,320				5										42,792,000				31,861		7,578	200		22 ต.ค.2553
		โกรกพระ	9	65	2,975	1,080													27,643				14	1		2							16,585,800				8,587		630			26 ต.ค.2553
		พยุหะคีรี	11	85	5,669	1,737			2										58,172			49											34,903,200				4,360		9,000			26 ต.ค.2553
		เก้าเลี้ยว	5	41	5,675	1,488							593						40,635			45	30										24,381,000				1,657		9,246	3,200		26 ต.ค.2553
		ชุมแสง	11	120	19,357	6,879			1				218						55,181			49	50										10,550,000				6,742		4,800	1,500	10,550,000	26 ต.ค.2553
		ตากฟ้า	7	55	6,368	1,596							20				31,500						59	1		1							610,000									26 ต.ค.2553
		แม่วงก์	4	66	23,556	7,535													39,900														23,940,000				1,000					26 ต.ค.2553
		แม่เปิน	1	24	1,387	603																				3							1,000,000				500					26 ต.ค.2553
		ชุมตาบง	2	23	12,168	4,557													48,200														28,920,000				1,200					26 ต.ค.2553
	รวม	15	127	1,305	232,203	101,692	0	0	14	0	0	0	1,335	0	0	0	0	43,800	989,631	0	0	1,588	319	2	0	18	1	0	0	0	0	0	8	371,225,688	8	0	0	110,286	0	88,614	6,452	29,625,000	
3	เพชรบูรณ์	เมืองฯ	12	109	9,750	3,250			1										118,382			2	60			2						12	75,186,033				200				23,374,726	15-20 ต.ค.2553
		หนองไผ่	13	62	20,570	6,121			1										1,000				371			21						80	46,600,000				660				10,000,000	15-19 ต.ค.2553
		ศรีเทพ	7	87	5,695	1,895													30,290			5	132			15						20	46,160,000				1,300				10,000,000	14-19 ต.ค.2553
		บึงสามพัน	9	55	923	321													7,915				30			3							4,749,000				365				10,000,000	10-19 ต.ค.2553
		วิเชียรบุรี	14	146	63,680	21,225			1										62,882			23	199			1						14	47,768,905				1,000				10,000,000	14-19 ต.ค.2553
		หล่มสัก	2	7	1,900	606													2			5	7				1						10,000,000				300				10,000,000	20-21 ต.ค.2553
		ชนแดน	9	34	2,550	850																											8,000,000				1,500				8,000,000	14-16 ต.ค.2553
		น้ำหนาว	4	30	9,702	3,951																											700,000								700,000	20-22 ต.ค.2553
		วังโป่ง	3	15	7,627	1,010																											10,000,000				400				10,000,000	15-17 ต.ค.2553

สรุปสถานการณ์อุทกภัยปี 2553
(ระหว่างวันที่ 10 ตุลาคม - 30 ธันวาคม 2553)

ที่	พื้นที่ประสบภัย				ความเสียหายที่สำรวจ																														การให้ความช่วยเหลือ								วันเกิด-ยุติสถานการณ์
					ด้านชีวิต							ด้านทรัพย์สิน											ด้านสิ่งสาธารณประโยชน์																				
	จังหวัด	อำเภอ	ตำบล	หมู่บ้าน	ราษฎร (คน)	ราษฎร (ครัวเรือน)	อพยพ (คน)	อพยพ (ครัวเรือน)	เสียชีวิต (คน)	สูญหาย (คน)	บาดเจ็บ (คน)	บ้านเรือนทั้งหลัง (หลัง)	บ้านเรือนบางส่วน (หลัง)	อาคารพาณิชย์ (หลัง)	โรงงาน (แห่ง)	โรงแรม (แห่ง)	ปศุสัตว์ (ตัว)	สัตว์ปีก (ตัว)	พื้นที่การเกษตร (ไร่)	ยานยนต์ (คัน)	เรือ/เรือประมง (ลำ)	บ่อปลา/กุ้ง (บ่อ)	ถนน (สาย)	สะพาน/คอฯ (แห่ง)	ทำนบ (แห่ง)	ฝาย (แห่ง)	เหมือง (แห่ง)	วัด (แห่ง)	โรงเรียน (แห่ง)	สถานที่ราชการ (แห่ง)	พนังกั้นน้ำ (แห่ง)	บ่อน้ำ/อ่างเก็บน้ำ (แห่ง)	ท่อระบายน้ำ (แห่ง)	มูลค่าความเสียหาย (บาท)	เรือท้องแบน (ลำ)	รถยนต์/รถบรรทุก (คัน)	เครื่องสูบน้ำ (เครื่อง)	เครื่องอุปโภค-บริโภค (ชุด)	ข้าวกล่อง (กล่อง)	น้ำดื่ม (ลิตร/ขวด)	ยารักษาโรค (ชุด)	รวมเป็นเงินทั้งสิ้น (บาท)	
	รวม	9	73	545	122,397	39,229	0	0	3	0	0	0	0	0	0	0	0	0	220,471	0	0	35	799	0	0	42	0	1	0	0	0	0	126	249,163,938	0	0	0	5,725	0	0	0	92,074,726	
4	อุทัยธานี	เมืองฯ	13	72	16,461	5,566	368						1,144				1,807		74,598			199	76		8			16	6	1	3			49,333,891	15			15,895		36,000	21,000	6,995,440	17-18 ต.ค.2553
		ทัพทัน	10	90	18,530	4,520													11,320				110					3	1		1			10,541,184				4,152		12,180	9,180	1,794,208	17-18 ต.ค.2553
		หนองขาหย่าง	9	48	1,720	813							82						8,605			260	18		46			1					5	5,232,059				1,800		4,800		363,200	17-18 ต.ค.2553
		หนองฉาง	10	71	2,333	1,016											226		5,669			246	86		12	5		6	2	1			38	3,593,890				2,922		13,200	9,000	1,326,588	22 ต.ค.2553
		สว่างอารมณ์	5	65	3,900	1,950			1				7				2,982		36,692			74	25			2		7	3		1		20	28,548,409				4,110		4,200	1,800	1,457,340	22 ต.ค.2553
		ห้วยคต	3	31	2,800	750													929			35	32		1	3								754,716				772		4,500		350,488	26 ต.ค.2553
		บ้านไร่	15	125	9,148	6,701													15,205				148		2								27	12,277,127				870		1,800		394,980	26 ต.ค.2553
		ลานสัก	3	9	3,812	1,677													1,212				9											748,101				940		5,640		426,760	26 ต.ค.2553
	รวม	8	68	511	58,704	22,993	368	0	1	0	0	0	1,233	0	0	0	5,015	0	154,230	0	0	814	504	0	69	10	0	33	12	2	5	0	90	111,029,377	15	0	0	31,461	0	82,320	40,980	13,109,004	
5	ตาก	เมืองฯ	9	38	13,450	6,253																	46			1					2		2	18,500,000				850					19 ต.ค.2553
		อุ้มผาง	6	28	3,500	420													8,363				29	1									8	5,017,800									19 ต.ค.2553
		พบพระ	5	54	27,146	6,492													750				34											450,000									19 ต.ค.2553
		แม่สอด	9	88	12,550	6,225													8,073				45			8								5,293,800									19 ต.ค.2553
		ท่าสองยาง	6	29	16,533	3,174																	12			9								210,000									19 ต.ค.2553
		แม่ละมาด	6	46	40,757	14,107																	21	1		12								340,000									19 ต.ค.2553
		บ้านตาก	7	70	11,219	4,469													16,696				43	2		7						1		10,017,600				1,150					19 ต.ค.2553
		วังเจ้า	3	28	10,763	8,999																												4,499,500									19 ต.ค.2553
		สามเงา	5	40	1,425	350																	30			2					12			440,000									19 ต.ค.2553
	รวม	9	56	421	137,343	50,489	0	0	0	0	0	0	0	0	0	0	0	0	33,882	0	0	0	260	4	0	39	0	0	0	0	14	1	10	44,768,700	0	0	0	2,000	0	0	0	0	
6	พิจิตร	เมืองฯ	10	45	2,733	852																										189		867,000									10-19 ต.ค.2553
		สามง่าม	5	75	28,263	6,348											1,608	122,570					1											5,990,000				6,902					10-19 ต.ค.2553
		โพธิ์ประทับช้าง	7	85	16,713	5,366											1,543	174,800														82		381,472				7,000					10-19 ต.ค.2553
		บึงนาราง	6	51	1,532	725																							1					350,000				2,584					18-26 ต.ค.2553
		โพทะเล	10	77	11,267	6,252																												7,000,000				100					10-19 ต.ค.2553
		สากเหล็ก	5	47	4,174	1,391			1										2,660													40		1,722,628				1,500					12-18 ต.ค.2553
		ดงเจริญ	5	55	10,560	3,260											185	11,871	3,025				3						1			470		10,927,283				1,700					12-26 ต.ค.2553
		บางมูลนาก	9	78	10,157	3,709													81,571			38										109		371,254				2,000					13-26 ต.ค.2553
		วังทรายพูน	4	57	2,296	572													4,472													20		2,905,032				2,000					13-26 ต.ค.2553
		วชิรบารมี	4	51	6,950	2,090											560		9,571										1			152		61,908,645									13-26 ต.ค.2553
		ทับคล้อ	4	46	174	58											132	2,315	9,428				4						2			75		25,451,006				3,900					13-26 ต.ค.2553
		ตะพานหิน	11	66	8,394	2,798											54	3,403	3,970				1									130		2,831,570				2,798					13-26 ต.ค.2553
	รวม	12	80	733	103,213	33,421	0	0	1	0	0	0	0	0	0	0	4,082	314,959	114,697	0	0	38	9	0	0	0	0	0	5	0	0	1,267	0	120,705,890	0	0	0	30,484	0	0	0	0	
7	กำแพงเพชร	เมืองฯ	15	218	41,318	25,063	36	4	4										150,921				173											94,186,033				10,408		20,728		145,987,071	21-26 ต.ค.2553
		ปางศิลาทอง	5	42	8,250	5,180													49,255			30	80	1										11,388,160				3,500				75,899,565	18 ต.ค.2553
		ขานุวรลักษณบุรี	11	142	14,900	7,000			2										130,835				170											28,000,000				3,800				160,353,628	16-22 ต.ค.2553
		ไทรงาม	7	69	5,800	1,202													8,767				43											32,089,000				2,000				15,836,399	15-19 ต.ค.2553
		บึงสามัคคี	4	47	2,035	1,011													28,041				94											5,331,800				1,000				19,129,513	17 ต.ค.2553
		ทรายทองวัฒนา	3	38	11,538	3,222													17,344				92											9,517,045				1,500				27,610,459	18 ต.ค.2553
		พรานกระต่าย	10	93	15,600	4,550			1									200	31,050			1	93			1								18,630,000				1,600				104,128,429	22 ต.ค.2553
		คลองลาน	4	68	25,300	6,325													30,650			20	84											8,200,000								19,400,259	21-26 ต.ค.2553
		โกสัมพีนคร	3	43	8,550	2,850													23,738				70	1										4,054,800				650				32,013,704	21-26 ต.ค.2553

สรุปสถานการณ์อุทกภัยปี 2553
(ระหว่างวันที่ 10 ตุลาคม - 30 ธันวาคม 2553)

ที่	พื้นที่ประสบภัย				ความเสียหายที่สำรวจ																												การให้ความช่วยเหลือ							วันเกิด-ยุติ สถานการณ์
					ด้านชีวิต							ด้านทรัพย์สิน									ด้านสิ่งสาธารณประโยชน์												มูลค่าความเสียหาย (บาท)							
	จังหวัด	อำเภอ	ตำบล	หมู่บ้าน	ราษฎร (คน)	ราษฎร (ครัวเรือน)	อพยพ (คน)	อพยพ (ครัวเรือน)	เสียชีวิต (คน)	สูญหาย (คน)	บาดเจ็บ (คน)	บ้านเรือนพังพลัง (หลัง)	บ้านเรือนเสียหายบางส่วน (หลัง)	อาคารพาณิชย์ (หลัง)	โรงงาน (แห่ง)	โรงแรม (แห่ง)	บดุสัตว์ (ตัว)	สัตว์ปีก (ตัว)	พื้นที่การเกษตร (ไร่)	ยานยนต์ (คัน)	เรือ/เรือประมง (ลำ)	บ่อปลา/กุ้ง (บ่อ)	ถนน (สาย)	สะพาน/คอสะ (แห่ง)	ทำนบ (แห่ง)	ฝาย (แห่ง)	เหมือง (แห่ง)	วัด (แห่ง)	โรงเรียน (แห่ง)	สถานที่ราชการ (แห่ง)	พนังกั้นน้ำ (แห่ง)	บ่อบำบัด/ถังเก็บน้ำ (แห่ง)	ท่อระบายน้ำ (แห่ง)		เรือหัวยนต์ (ลำ)	รถยนต์/รถบรรทุก (คัน)	เครื่องสูบน้ำ (เครื่อง)	เครื่องอุปโภค-บริโภค (ชุด)	ข้าวกล่อง (กล่อง)	น้ำดื่ม (ลิตร/ขวด)	ยารักษาโรค (ชุด)	รวมเป็นเงินทั้งสิ้น (บาท)	
		คลองขลุง	10	70	19,940	7,340			1									70,470				155	5									7,012,170				7,779		2,400		134,607,464	21-26 ต.ค.2553
		ลานกระบือ	7	68	976	532												685				2									2	1,975,000								779,000	21-26 ต.ค.2553
	รวม	11	79	898	154,207	64,275	36	4	8	0	0	0	0	0	0	0	200	541,756	0	0	51	1,056	7	0	1	0	0	0	0	0	0	2	220,384,008	0	0	0	32,237	0	23,128	0	735,745,491	
8	ลำพูน	ทุ่งหัวช้าง	3	27	5,310	1,370												920														552,000				2,000			1,000		22 ต.ค.2553
		ลี้	8	99	32,351	8,183												320				99	5		4	3						1,302,000				1,103			800		13-14 ต.ค.2553
		บ้านโฮ่ง	5	62	8,680	2,170																										1,085,000							1,100		13-14 ต.ค.2553
		เวียงหนองล่อง	2	9	856	214																										107,000				209		6,450			13-14 ต.ค.2553
		แม่ทา	6	30	3,750	1,250																1	4		6				1		2	2	625,000									13-14 ต.ค.2553
	รวม	5	24	227	50,947	13,187	0	0	0	0	0	0	0	0	0	0	0	1,240	0	0	0	100	9	0	10	3	0	0	1	0	2	2	3,671,000	0	0	0	3,312	0	6,450	2,900	0	
9	ลำปาง	เมืองฯ	2	4	960	520																4	3									3,887,000								4,577,000	20-21 ต.ค.2553
		งาว	5	5	1,159	339												17				1	1									1,512,685								4,404,000	15 ต.ค.2553
		เถิน	7	49	22,374	6,798							6				235				12	10	7		9						1	4,990,000								7,821,000	20-26 ต.ค.2553
		แม่ทะ	6	25	10,119	3,305																2	3		13						12	1,985,000								3,013,000	16-18 ต.ค.2553
		แม่พริก	3	31	2,885	734							3				500	2,430			20	18	8	1	10	1						8,742,800								3,873,800	18-26 ต.ค.2553
		เสริมงาม	4	23	5,915	2,577							1					481				9	3	1	34						1	13,236,000								6,569,000	16-24 ต.ค.2553
		สบปราบ	2	4	2,960	787												7				2	2		2	3					3	1,898,200								1,108,200	15-16 ต.ค.2553
		ห้างฉัตร	1	2	799	234																			1						2	705,000								1,560,400	17-18 ต.ค.2553
		เกาะคา	1	1	300	100																1										1,014,000								5,726,700	21 ต.ค.2553
		แจ้ห่ม	4	11	5,150	1,896											100		2,828				8	1		3						2	22,951,466								26,524,266	20-21 ต.ค.2553
		วังเหนือ	8	49	6,169	2,527												460	1,253	1		6	24	16		58	6					16	46,110,000								21,425,600	29-30 ต.ค.2553
	รวม	11	43	204	58,790	19,817	0	0	0	0	0	0	10	0	0	0	100	1,195	7,015	1	0	38	79	44	2	130	10	0	0	0	0	0	37	107,032,151	0	0	0	0	0	0	0	86,602,966	
10	พิษณุโลก	เมืองฯ	19	155	7,324	1,831													28,740														17,244,000				13,870					17-19 ต.ค.2553
		เนินมะปราง	6	46	1,990	1,990													3,534				12										2,240,400				4,136		120	100		17-19 ต.ค.2553
		บางกระทุ่ม	9	54	1,120	1,120													21,300			2										12,780,000				3,600			44		19 ต.ค.2553
		บางระกำ	11	125	37,732	7,933											1	8,102	146,007			974	75			1		3	1			16	1	88,514,200				27,565		18,245	1,810		19 ต.ค.2553
		พรหมพิราม	12	54	7,796	1,949													96,940			60	6										10,908,000				7,344					19 ต.ค.2553
		วังทอง	8	44	6,644	1,661													7,028			44	25										4,466,800				5,173			200		26 ต.ค.2553
		นครไทย	11	66	2,508	627											1	235	3,617			146	4	3		1						3	2,240,200				2,724			11		26 ต.ค.2553
		ชาติตระการ	6	72	3,396	849													6,969			2	1			3						1	4,231,400				3,484					26 ต.ค.2553
		วัดโบสถ์	6	51	3,452	863													12,846				4									2	7,767,600	2			1,982					26 ต.ค.2553
	รวม	9	88	667	71,962	18,823	0	0	0	0	0	0	0	0	0	0	2	8,337	326,981	0	0	1,228	127	3	0	5	0	3	1	0	0	16	7	150,392,600	2	0	0	69,878	0	18,365	2,165	0	
11	อุตรดิตถ์	น้ำปาด	5	44	2,120	1,008	75												2,933				15			3							2,346,640									11 พ.ย.2553
		พิชัย	11	47	30,946	9,248													20,000				14										16,000,000									11 พ.ย.2553
		บ้านโคก	3	13	325	140													180				8	1		1							144,000									11 พ.ย.2553
	รวม	3	19	104	33,391	10,396	75	0	0	0	0	0	0	0	0	0	0	0	23,113	0	0	0	37	1	0	4	0	0	0	0	0	0	0	18,490,640	0	0	0	0	0	0	0	0	
รวมภาคเหนือ 11 จังหวัด		108	722	6,109	1,150,407	407,897	479	4	27	0	0	0	2,578	0	0	0	9,199	368,491	2,413,959	1	0	3,792	3,338	76	71	261	16	37	18	3	22	###	289	1,408,380,292	29	0	0	292,083	0	218,877	52,497	957,157,187	
ภาคกลาง																																											
12	ลพบุรี	เมืองฯ	24	236	130,364	56,579			6								2,967	24,056	99,200			707	81	4				26	19	8				534,585,882				79,170	252,000	354,000	7,500	39,585,000	14 ต.ค.2553
		บ้านหมี่	21	157	51,277	22,392			2								8,871	140,520	78,000			887	58	2				24	11	6				223,058,122				12,976	101,000	103,000	5,000	6,488,000	10-19 ต.ค.2553
		โคกสำโรง	13	137	33,060	14,437											6,251	45,471	31,050			35	149						9	4				148,981,175				17,488	40,000	70,000	2,500	8,744,000	10-19 ต.ค.2553
		ชัยบาดาล	18	108	19,492	8,512			2								8,501	46,049	32,254			47						13	8	4			1	171,066,709				7,250	5,000	16,000	1,000	3,625,000	10-19 ต.ค.2553
		พัฒนานิคม	9	89	30,718	13,414			1								89,013	2,299,661	3,729			26	50					5	1	2				45,046,913				3,150		5,000	300	1,575,000	10-19 ต.ค.2553

สรุปสถานการณ์อุทกภัยปี 2553
(ระหว่างวันที่ 10 ตุลาคม - 30 ธันวาคม 2553)

ที่	พื้นที่ประสบภัย				ความเสียหายที่สำรวจ																														การให้ความช่วยเหลือ								วันเกิด-ยุติสถานการณ์
					ด้านชีวิต							ด้านทรัพย์สิน											ด้านสิ่งสาธารณประโยชน์																				
	จังหวัด	อำเภอ	ตำบล	หมู่บ้าน	ราษฎร (คน)	ราษฎร (ครัวเรือน)	อพยพ (คน)	อพยพ (ครัวเรือน)	เสียชีวิต (คน)	สูญหาย (คน)	บาดเจ็บ (คน)	บ้านเรือนทั้งหลัง (หลัง)	บ้านเรือนบางส่วน (หลัง)	อาคารพาณิชย์ (หลัง)	โรงงาน (แห่ง)	โรงแรม (แห่ง)	ปศุสัตว์ (ตัว)	สัตว์ปีก (ตัว)	พื้นที่การเกษตร (ไร่)	ยานยนต์ (คัน)	เรือ/เรือประมง (ลำ)	บ่อปลา/กุ้ง (บ่อ)	ถนน (สาย)	สะพาน/คอฯ (แห่ง)	ทำนบ (แห่ง)	ฝาย (แห่ง)	เหมือง (แห่ง)	วัด (แห่ง)	โรงเรียน (แห่ง)	สถานที่ราชการ (แห่ง)	พนังกั้นน้ำ (แห่ง)	บ่อน้ำ/อ่างเก็บน้ำ (แห่ง)	ท่อระบายน้ำ (แห่ง)	มูลค่าความเสียหาย (บาท)	เรือท้องแบน (ลำ)	รถยนต์/รถบรรทุก (คัน)	เครื่องสูบน้ำ (เครื่อง)	เครื่องอุปโภค-บริโภค (ชุด)	ข้าวกล่อง (กล่อง)	น้ำดื่ม (ลิตร/ขวด)	ยารักษาโรค (ชุด)	รวมเป็นเงินทั้งสิ้น (บาท)	
		ลำสนธิ	6	49	2,287	999			2								6,180	9,533	8,100									2	3	3			2	17,396,795				8,795	3,000	7,000	500	4,397,500	10-19 ต.ค.2553
		ท่าหลวง	6	45	12,388	5,410											424	20,000	76,500				84	5				2	1	1			6	18,508,685				2,208		4,000	200	2,501,800	10-19 ต.ค.2553
		หนองม่วง	6	66	15,228	6,650													8,500				73											17,933,000				6,000			100	3,000,000	10-19 ต.ค.2553
		สระโบสถ์	5	46	11,580	5,057			1									3,654	45,433															95,318,434				4,000			100	2,000,000	10-19 ต.ค.2553
		โคกเจริญ	5	53	5,954	2,600													15,000				33			3								2,905,321				750			100	75,000	10-19 ต.ค.2553
		ทำวุ้ง	11	127	20,713	9,045			3								1,606	12,599	55,000			185		1				8	4	4				118,574,295				8,713		3,000	100	4,356,500	10-19 ต.ค.2553
	รวม	11	124	1,113	333,061	145,095	0	0	17	0	0	0	0	0	0	0	123,813	2,601,543	452,766	0	0	1,887	528	12	0	3	0	80	56	32	0	0	9	1,393,375,331	0	0	0	150,500	401,000	562,000	17,400	76,347,800	
13	สระบุรี	เมืองฯ	11	64	24,183	9,911							18				325		4,598			40						9						84,372,400	50		12	6,250		2,652	3,574		13-21 ต.ค.2553
		วังม่วง	3	31	7,618	2,241	186	73					999				2,517		4,472			56	17	1	5			4	1	1				27,830,000	30		8	4,650		350	620		13-21 ต.ค.2553
		บ้านหมอ	9	79	30,381	11,035	2,800	1,000	3			720	2,880				16,400		67,686			198	17		11		5	8	2					71,300,000	112		15	18,825		7,860	8,646		13-21 ต.ค.2553
		พระพุทธบาท	9	68	9,498	4,151											12		3,820			5	5	1	4			6		3				29,090,208	35		5	5,900		2,950	1,988		13-21 ต.ค.2553
		มวกเหล็ก	6	57	10,436	4,023							2,182				15		526			3	24	1	4									40,246,092			6	620					13-21 ต.ค.2553
		แก่งคอย	14	117	33,600	12,000	1,100	530									81,100		10,125			97	20	8	8			8	5	2				70,000,000	65		15	4,260		1,150	1,804		13-21 ต.ค.2553
		เสาไห้	12	78	13,144	4,444	960	350				30	1,790				3,968		10,375			116	11	5	5			39	2	4				65,804,800	96		12	15,385		9,675	5,796		13-21 ต.ค.2553
		เฉลิมพระเกียรติ	6	53	4,503	2,326	162	55					200				8		230			7	4		6			1	1					5,000,000	10		4	200		200	450		13-21 ต.ค.2553
		หนองแค	15	102	14,584	4,733	224	64					109						5,735			127	4	1				6		1				34,844,700	33		12	4,050		650	3,008		13-21 ต.ค.2553
		หนองโดน	4	34	7,844	1,717							1,273				4		4,672			120						7						15,795,948	28		22	8,480		6,590	5,366		13-21 ต.ค.2553
		วิหารแดง	6	54	7,783	2,150													3,646			10	2					8						22,400,000			4	2,383			720		13-21 ต.ค.2553
		หนองแซง	9	69	6,273	1,742							100						3,618															28,350,200			16	4,500			966		13-21 ต.ค.2553
		ดอนพุด	4	28	6,700	2,060			1								1,229		30,477			115		2				10	7	15				30,443,000	129		15	19,959		18,650	5,652		13-21 ต.ค.2553
	รวม	13	108	834	176,547	62,533	5,432	2,072	4	0	0	750	9,551	0	0	0	105,578	0	149,980	0	0	894	104	19	43	0	5	106	18	26	0	0	0	525,477,348	588	0	146	95,462	0	50,727	38,590	0	
14	สุพรรณบุรี	เมืองฯ	19	124	50,000	13,157			4									470	16,943			116	87											5,226,000				13,157				619,000	19 ต.ค.2553
		หนองหญ้าไซ	6	34	4,500	2,327	160					20	171				268,162		8,351				23											2,630,000				5,440	500	12,360	2,725	2,720,000	19 ต.ค.2553
		เดิมบางนางบวช	14	121	60,888	18,805			2				485						60,980			15	36											7,000,000				7,339	5,022	220	4,238	4,430,000	19 ต.ค.2553
		สามชุก	7	43	18,088	8,136													33,468			183	50											2,306,000				2,300				1,150,000	19 ต.ค.2553
		ศรีประจันต์	9	64	14,048	3,908							1,986					795	14,299				50											9,800,000				7,200				6,094,422	19 ต.ค.2553
		บางปลาม้า	14	127	66,775	19,183			4				12,000					100	15,258				50											25,789,729				24,032			6,050	10,029,213	19 ต.ค.2553
		สองพี่น้อง	14	140	32,930	8,900			6				10,537						3,000			244	60			1								60,000,000				15,300			9,000	10,000,000	19 ต.ค.2553
		อู่ทอง	13	154	13,800	3,500													16,960				80											25,000,000				2,000	1,000	10,000	2,000	100,000	19 ต.ค.2553
		ดอนเจดีย์	5	50	6,300	2,000							55						6,000				74											10,000,000				2,133				1,166,500	19 ต.ค.2553
		ด่านช้าง	7	93	47,300	25,900	10										50	300	1,200			115	7	5								2	25	10,500,000				100				4,087,050	19 ต.ค.2553
	รวม	10	108	950	314,629	105,816	170	0	16	0	0	20	25,234	0	0	0	268,212	1,665	176,459	0	0	673	517	5	0	1	0	0	0	0	0	2	25	158,251,729	0	0	0	79,001	6,522	22,580	24,013	40,396,185	
15	ชัยนาท	เมืองฯ	8	75	15,601	4,831		1,417											6,800			1	7					2	6					996,000				2,283	4,000	12,730	450		10 ต.ค.-1 ธ.ค.2553
		เนินขาม	3	48	8,300	3,500		12										160	20,000			78						1	2	1				999,720				4,650			350		10-19 ต.ค.2553
		หันคา	7	76	19,783	6,894		32											23,265			180	105	2					2					993,949				1,200		278	600		10-19 ต.ค.2553
		สรรพยา	7	55	30,472	9,780		8,917	1										24,615									21	18					998,940				33,295		57,880	2,000		10 ต.ค.-30 ธ.ค.2553
		หนองมะโมง	4	41	5,610	1,962											1,415						2	3					1					998,885				60		8,964	200		10-19 ต.ค.2553
		มโนรมย์	7	40	4,305	1,503		384					754				30		17,554				13						4					10,702,400				550		2,400			18 ต.ค.-25 พ.ย.2553
		วัดสิงห์	5	36	3,252	647		493	2								4,007		19,380			36							3					258,910				1,000		1,740	600		10 ต.ค.-2 ธ.ค.2553
		สรรคบุรี	8	92	817	163		21									126	128	3,000				2											1,870,000			36			4,728			10 ต.ค.-7 ธ.ค.2553
	รวม	8	49	463	88,140	29,280	0	11,276	3	0	0	0	754	0	0	0	5,578	288	114,614	0	0	295	129	5	0	0	0	24	36	1	0	0	0	17,818,804	0	0	36	43,038	4,000	88,720	4,200	0	
16	อ่างทอง	เมืองฯ	14	73	9,725	2,500	352					1					3,600		11,807			18	2					8	6				1	7,535,194	85			22,102	350	1,800		9,999,039	18 ต.ค.2553

สรุปสถานการณ์อุทกภัยปี 2553
(ระหว่างวันที่ 10 ตุลาคม - 30 ธันวาคม 2553)

ที่	พื้นที่ประสบภัย				ความเสียหายที่สำรวจ																													การให้ความช่วยเหลือ							วันเกิด-ยุติ สถานการณ์
					ด้านชีวิต							ด้านทรัพย์สิน									ด้านสิ่งสาธารณประโยชน์													มูลค่าความเสียหาย (บาท)								
	จังหวัด	อำเภอ	ตำบล	หมู่บ้าน	ราษฎร (คน)	ราษฎร (ครัวเรือน)	อพยพ (คน)	อพยพ (ครัวเรือน)	เสียชีวิต (คน)	สูญหาย (คน)	บาดเจ็บ (คน)	บ้านเรือนทั้งหลัง (หลัง)	บ้านเรือนบางส่วน (หลัง)	อาคารพาณิชย์ (หลัง)	โรงงาน (แห่ง)	โรงแรม (แห่ง)	บดุสัตว์ (ตัว)	สัตว์ปีก (ตัว)	พื้นที่การเกษตร (ไร่)	ยานยนต์ (คัน)	เรือ/เรือประมง (ลำ)	บ่อปลา/กุ้ง (บ่อ)	ถนน (สาย)	สะพาน/คลอง (แห่ง)	ทำนบ (แห่ง)	ฝาย (แห่ง)	เหมือง (แห่ง)	วัด (แห่ง)	โรงเรียน (แห่ง)	สถานที่ราชการ (แห่ง)	พนังกั้นน้ำ (แห่ง)	บ่อบำบัด/ถังเก็บน้ำ (แห่ง)	ท่อระบายน้ำ (แห่ง)		เรือท้องแบน (ลำ)	รถยนต์/รถบรรทุก (คัน)	เครื่องสูบน้ำ (เครื่อง)	เครื่องอุปโภค-บริโภค (ชุด)	ข้าวกล่อง (กล่อง)	น้ำดื่ม (ลิตร/ขวด)	ยารักษาโรค (ชุด)	รวมเป็นเงินทั้งสิ้น (บาท)	
		บ้าโมก	8	55	15,179	4,360	374												15,197			147	6					2	1	4				9,999,267	63			19,265	12,050	2,500		9,999,267	18 ต.ค.2553
		ไชโย	9	51	1,263	421													11,497			16	10					1	6					7,950,791	3			3,321		500		6,565,959	18 ต.ค.2553
		วิเศษชัยชาญ	15	119	8,925	2,048											925		35,100			21						10	8	2				1,014,902				6,861				1,260,000	18 ต.ค.2553
		โพธิ์ทอง	15	110	4,705	1,030													19,980			160	2						1					1,014,902				2,219		2,500		1,663,850	18 ต.ค.2553
		สามโก้	5	37	1,192	232													4,900			35												1,674,620			29	165		170		1,674,620	13-15 ต.ค.2553
		แสวงหา	7	61	1,071	357													26,252			90						2	3					1,358,538	4		50	1,884				1,358,538	18 ต.ค.2553
	รวม	7	73	506	42,060	10,948	726	0	0	0	0	1	0	0	0	0	4,525	0	124,733	0	0	487	20	0	0	0	0	23	25	6	0	0	1	30,548,214	155	0	79	55,817	12,400	7,470	0	32,521,273	
17	พระนครศรีอยุธยา	พระนครศรีอยุธยา	10	71	30,805	8,302	21		4				9,308						12,125			109	1					68	18	8				48,000,000	44			200		2,400			10-21 ต.ค.2553
		เสนา	14	75	39,035	12,592	18		5				4,272						2,050				8					33	5	4				39,000,000	30			962		5,400			10-21 ต.ค.2553
		บางปะอิน	18	148	48,563	16,745			4				16,746				1	35,720	55,197			79						28	6	7			1	472,000,000				10,649					10-21 ต.ค.2553
		ภาชี	8	72	15,304	4,729							4,729				6	795	18,412			112						2	3					127,000,000									10-21 ต.ค.2553
		บางไทร	23	136	23,474	6,707	14		3				6,707						21,644			4						31	10	12				153,000,000			1						10-21 ต.ค.2553
		มหาราช	12	58	17,880	6,354	53		1				6,354						2,730			120						27	8	27				36,000,000				1,800					10-21 ต.ค.2553
		ผักไห่	11	88	37,188	12,396	12						12,396						2,754			313	65					23	2	5				78,000,000	4					3,750			10-21 ต.ค.2553
		บางบาล	16	101	29,600	8,895	52						8,895						24,331			27	2					35	8	11				193,000,000				8,841		16,000			10-21 ต.ค.2553
		บางปะหัน	17	85	35,575	10,500	68		2			1	8,185						16,000			40	10	1				40	7	8				79,000,000			1	1,500					10-21 ต.ค.2553
		ท่าเรือ	8	62	32,968	10,423	374		1				10,635					20,000	32,447				5					38	13	5				232,000,000	5		1	9,044		43,500			10-21 ต.ค.2553
		อุทัย	11	101	5,519	1,577							1,577						45,542			48						5	2					259,000,000				600					10-21 ต.ค.2553
		วังน้อย	10	68	16,685	4,787							4,787						20,810			87	5											140,000,000			23	600		2,700			10-21 ต.ค.2553
		นครหลวง	10	82	30,000	9,076	228		1			1	4,081						8,900				1					42	12	7				70,000,000				1,200		5,400			10-21 ต.ค.2553
		บ้านแพรก	5	27	7,549	2,435							649						4,098										8	5	2			26,000,000									10-21 ต.ค.2553
		ลาดบัวหลวง	7	58	12,504	3,572							3,572						4,130									2						52,000,000									10-21 ต.ค.2553
		บางซ้าย	6	53	4,497	1,539							1,539						1,932									5	1					12,000,000									10-21 ต.ค.2553
	รวม	16	186	1,285	387,146	120,629	840	0	21	0	0	2	104,432	0	0	0	7	56,515	273,102	0	0	939	97	1	0	0	0	379	103	99	2	0	1	2,016,000,000	83	0	26	35,396	0	79,150	0	0	
18	นนทบุรี	เมืองฯ	10	77	22,550	6,043			2										723					1		16		18	7					11,117,215				5,000					22-28 ต.ค.2553
		บางใหญ่	6	69	9,380	5,527													804									23						13,589,725				6,000					22-28 ต.ค.2553
		บางบัวทอง	8	81	12,060	1,836													3,850									3						19,235,250	16			5,000					22-28 ต.ค.2553
		บางกรวย	9	60	43,330	8,666													935									28	3					17,819,361	5			7,600					22-28 ต.ค.2553
		ปากเกร็ด	12	85	27,250	9,589			2										5,683									22	1					27,882,631	40			10,600					22-28 ต.ค.2553
		ไทรน้อย	7	68	33,095	6,619																						7						9,514,395				2,500					22-28 ต.ค.2553
	รวม	6	52	440	147,665	38,280	0	0	4	0	0	0	0	0	0	0	0	0	11,995	0	0	0	0	1	0	16	0	101	11	0	0	0	0	99,158,577	61	0	0	36,700	0	0	0	0	
19	นครปฐม	เมืองฯ	14	61	14,086	3,442							157						5,082			110	67											923,000									22 ต.ค.-1 พ.ย.2553
		กำแพงแสน	11	86	12,622	2,451							26						2,329				102											611,000	11		6						22 ต.ค.-1 พ.ย.2553
		บางเลน	15	170	19,720	6,854			1				1,436					600	16,294			451	94	2				1	2	1				36,336,040			2	50		240			22 ต.ค.-1 พ.ย.2553
		สามพราน	12	77	17,812	6,043							879		6				6,150			40	8					3	4					600,000									22 ต.ค.-1 พ.ย.2553
		นครชัยศรี	22	93	7,058	2,439							344				146	700	7,179			319	8			3								1,626,000	1	5	13						22 ต.ค.-1 พ.ย.2553
		พุทธมณฑล	3	18	3,075	660							528						554															10,500,000									22 ต.ค.-1 พ.ย.2553
	รวม	6	77	505	74,373	21,889	0	0	1	0	0	0	3,370	0	6	0	146	1,300	37,588	0	0	920	279	2	0	3	0	4	6	1	0	0	0	50,596,040	12	5	21	50	0	240	0	0	
20	ปทุมธานี	เมืองฯ	13	15	1,000	1,000			1			15	7						510				2					6						2,600,000				500	200	200			20 ต.ค.- 8 ธ.ค.2553
		ธัญญบุรี	2	5	950	950						15							1,578									2						1,396,800									20 ต.ค.-9 ธ.ค.2553
		คลองหลวง	5	10	3,500	3,500						8							1,130									1						678,000									20 ต.ค.-22 พ.ย.2553
		หนองเสือ	2	2	450	450													4,600															225,000									20 ต.ค.-13 ธ.ค.2553

สรุปสถานการณ์อุทกภัยปี 2553
(ระหว่างวันที่ 10 ตุลาคม - 30 ธันวาคม 2553)

ที่	พื้นที่ประสบภัย				ความเสียหายที่สำรวจ																													การให้ความช่วยเหลือ								วันเกิด-ยุติสถานการณ์
					ด้านชีวิต							ด้านทรัพย์สิน									ด้านสิ่งสาธารณประโยชน์													มูลค่าความเสียหาย (บาท)								
	จังหวัด	อำเภอ	ตำบล	หมู่บ้าน	ราษฎร (คน)	ราษฎร (ครัวเรือน)	อพยพ (คน)	อพยพ (ครัวเรือน)	เสียชีวิต (คน)	สูญหาย (คน)	บาดเจ็บ (คน)	บ้านเรือนทั้งหลัง (หลัง)	บ้านเรือนบางส่วน (หลัง)	อาคารพาณิชย์ (หลัง)	โรงงาน (แห่ง)	โรงแรม (แห่ง)	บดุสัตว์ (ตัว)	สัตว์ปีก (ตัว)	พื้นที่การเกษตร (ไร่)	ยานยนต์ (คัน)	เรือ/เรือประมง (ลำ)	บ่อปลา/กุ้ง (บ่อ)	ถนน (สาย)	สะพาน/คอสะ (แห่ง)	ทำนบ (แห่ง)	ฝาย (แห่ง)	เหมือง (แห่ง)	วัด (แห่ง)	โรงเรียน (แห่ง)	สถานที่ราชการ (แห่ง)	พนังกั้นน้ำ (แห่ง)	บ่อบำบัด/อ่างเก็บน้ำ (แห่ง)	ท่อระบายน้ำ (แห่ง)		เรือท้องแบน (ลำ)	รถยนต์/รถบรรทุก (คัน)	เครื่องสูบน้ำ (เครื่อง)	เครื่องอุปโภค-บริโภค (ชุด)	ข้าวกล่อง (กล่อง)	น้ำดื่ม (ลิตร/ขวด)	ยารักษาโรค (ชุด)	รวมเป็นเงินทั้งสิ้น (บาท)	
		ลาดหลุมแก้ว	7	12	5,007	5,007						13							4,212									3						2,350,000								20 ต.ค.-24 พ.ย.2553
		ลำลูกกา	8	15	940	940						10							1,115									4						969,000				600				20 ต.ค.-11 ธ.ค.2553
		สามโคก	11	39	1,800	1,800			2			10							200									5						229,000				1,250		1,250		20 ต.ค.- 7 ธ.ค.2553
	รวม	7	48	98	13,647	13,647	0	0	3	0	0	71	7	0	0	0	0	0	13,345	0	0	0	2	0	0	0	0	21	0	0	0	0	0	8,447,800	0	0	0	2,350	200	1,450	0	0	
21	สิงห์บุรี	เมืองฯ	7	58	13,908	4,055	55		1								1,061	52,802	29,666			71	3					11	8					17,799,600			29	4,514	3,456	9,028			20 ต.ค.-1 ธ.ค.2553
		อินทร์บุรี	11	71	38,151	10,105	2,752		5						15		6,698	52,802	74,157			444	74					31	26	25				44,494,200			13	20,000	19,800	39,600			20 ต.ค.-23 พ.ย.2553
		พรหมบุรี	7	34	18,189	5,237			1								4,888	183,499	60,600			31	77					15	11	25				36,360,000			51	6,783	9,000	18,000			20 ต.ค.-15 พ.ย.2553
		ท่าช้าง	2	2	1,740	347												955	2,069			12	1											1,241,400									9 พ.ย.-19 พ.ย.2553
		บางระจัน	3	15	2,000	500																															413					10 พ.ย.-2 ธ.ค.2553
	รวม	5	30	180	73,988	20,244	2,807	0	7	0	0	0	0	0	15	0	12,647	290,058	166,492	0	0	558	155	0	0	0	0	57	45	50	0	0	0	99,895,200	0	0	93	31,710	32,256	66,628	0	0	
22	สมุทรปราการ	บางเสาธง	1	2	8,000	2,500																	1											1,250,000								26 ต.ค.2553
		บางพลี	5	31	31,800	11,800																	5											20,000,000								26 ต.ค.2553
		บางบ่อ	8	41	1,300	450																	12	10										20,000,000				200				26 ต.ค.2553
		พระประแดง	8	8	1,300	450																												225,000								26 ต.ค.2553
		พระสมุทรเจดีย์	5	19	1,300	450																	8											10,000,000								26 ต.ค.2553
	รวม	5	27	101	43,700	15,650	0	0	0	0	0	0	0	0	0	0	0	0	0	0	0	0	26	10	0	0	0	0	0	0	0	0	0	51,475,000	0	0	0	200	0	0	0	0	
	รวมภาคกลาง 11 จังหวัด	94	882	6,475	1,694,956	584,011	9,975	13,348	76	0	0	844	143,348	0	21	0	520,506	######	1,521,074	0	0	6,653	1,857	55	43	23	5	795	300	215	2	2	36	4,451,044,043	899	5	401	530,224	456,378	878,965	84,203	149,265,258	
	ภาคตะวันออกเฉียงเหนือ																																										
23	บุรีรัมย์	โนนดินแดง	3	26	6,235	450							1						232				21											1,932,400							1,932,400	14 ต.ค.-26 พ.ย.2553
		ปะคำ	5	77	6,350	1,332			1										12,000				4											998,880							1,023,880	14 ต.ค.-26 พ.ย.2553
		บ้านกรวด	9	70	8,500	1,800							2						6,445				20	1								15	10,506,511				1,458		12,000		10,605,911	14 ต.ค.-26 พ.ย.2553
		สตึก	12	169	28,468	7,176							210						34,000				9					1	5					2,795,890				1,950				2,795,890	10-19 ต.ค.2553
		ประโคนชัย	14	160	6,974	3,955													31,114				17											3,773,730								3,773,730	10 ต.ค.-26 พ.ย.2553
		เฉลิมพระเกียรติ	5	67	20,031	4,078													5,500				15											500,000				1,300				666,000	10 ต.ค.-26 พ.ย.2553
		ละหานทราย	6	74	2,345	469			1				1						3,978			27	35											240,000								265,000	10 ต.ค.-26 พ.ย.2553
		นางรอง	15	149	12,389	3,827							11						47,500			61	14	1								2		2,475,873								2,475,873	10 ต.ค.-26 พ.ย.2553
		หนองหงส์	6	32	4,777	885											1		100				7			1							2	2,006,530								2,006,530	10 ต.ค.-26 พ.ย.2553
		ลำปลายมาศ	16	216	24,480	1,832			4										26,621				34											1,972,780				1,930				2,644,080	10 ต.ค.-26 พ.ย.2553
		ชำนิ	6	63	18,120	4,112													8,069															3,889,000								3,889,000	10 ต.ค.-26 พ.ย.2553
		กระสัง	5	32	13,824	2,397													14,730				13											499,200				650			50	822,250	10 ต.ค.-26 พ.ย.2553
		พลับพลาชัย	4	30	316	190													2,500				13											499,800								499,800	10 ต.ค.-26 พ.ย.2553
		บ้านใหม่ไชยพจน์	5	46	1,663	1,016							34						10,668				11					1	1					1,075,271				120				1,075,271	10 ต.ค.-26 พ.ย.2553
		โนนสุวรรณ	4	33	2,150	500													2,400															3,085,200								3,085,200	10 ต.ค.-26 พ.ย.2553
		พุทไธสง	4	25	7,320	1,464							891						35,070				11					7	3	2				3,179,396				1,500			1,500	3,924,896	10 ต.ค.-26 พ.ย.2553
		หนองกี่	7	73	21,780	5,038													32,443															2,339,370								2,339,370	10 ต.ค.-26 พ.ย.2553
		คูเมือง	2	20	2,720	900							300						25,000				15					3	2					2,821,220				1,100			50	3,367,920	10 ต.ค.-26 พ.ย.2553
		แคนดง	4	27	13,271	3,270							272						18,350									3	1					6,338,525				4,964		2,400	50	7,084,025	10 ต.ค.-26 พ.ย.2553
		บ้านด่าน	4	59	12,835	2,783													300				7											1,559,640								1,559,640	10 ต.ค.-26 พ.ย.2553
	รวม	20	136	1,448	214,548	47,474	0	0	6	0	0	0	1,722	0	0	0	1	0	317,020	0	0	88	246	2	0	1	0	15	12	2	0	2	17	52,489,216	0	0	0	14,972	0	14,400	1,650	55,836,666	
24	นครราชสีมา	เมืองฯ	24	225	211,572	52,893			7			452	1,552	34	8				83,731				174	27		27			31			60	17,900,000	30	4	84	11,551					15-19 ต.ค.2553
		สูงเนิน	11	127	38,368	9,592			2			10	2,500				1,920		91,876			42	13	3	2				20			31	83,790,912	7			5,756					15-19 ต.ค.2553
		ขามทะเลสอ	5	46	10,920	2,730			1			1	618				1,200		45,490			502	27	1	1			1				1	41,486,880				1,936					15-19 ต.ค.2553

สรุปสถานการณ์อุทกภัยปี 2553
(ระหว่างวันที่ 10 ตุลาคม - 30 ธันวาคม 2553)

ที่	พื้นที่ประสบภัย				ความเสียหายที่สำรวจ																											การให้ความช่วยเหลือ								วันเกิด-ยุติสถานการณ์
					ด้านชีวิต							ด้านทรัพย์สิน										ด้านสิ่งสาธารณประโยชน์											มูลค่าความเสียหาย (บาท)								
	จังหวัด	อำเภอ	ตำบล	หมู่บ้าน	ราษฎร (คน)	ราษฎร (ครัวเรือน)	อพยพ (คน)	อพยพ (ครัวเรือน)	เสียชีวิต (คน)	สูญหาย (คน)	บาดเจ็บ (คน)	บ้านเรือนพังพลัง (หลัง)	บ้านเรือนเสียหายบางส่วน (หลัง)	อาคารพาณิชย์ (หลัง)	โรงงาน (แห่ง)	โรงแรม (แห่ง)	บดุสัตว์ (ตัว)	สัตว์ปีก (ตัว)	พื้นที่การเกษตร (ไร่)	ยานยนต์ (คัน)	เรือ/เรือประมง (ลำ)	บ่อปลา/กุ้ง (บ่อ)	ถนน (สาย)	สะพาน/คอสะ (แห่ง)	ทำนบ (แห่ง)	ฝาย (แห่ง)	เหมือง (แห่ง)	วัด (แห่ง)	โรงเรียน (แห่ง)	สถานที่ราชการ (แห่ง)	พนังกั้นน้ำ (แห่ง)	บ่อบำบัด/อ่างเก็บน้ำ (แห่ง)	ท่อระบายน้ำ (แห่ง)		เรือหัวยนยนต์ (ลำ)	รถยนต์/รถบรรทุก (คัน)	เครื่องสูบน้ำ (เครื่อง)	เครื่องอุปโภค-บริโภค (ชุด)	ข้าวกล่อง (กล่อง)	น้ำดื่ม (ลิตร/ขวด)	ยารักษาโรค (ชุด)	รวมเป็นเงินทั้งสิ้น (บาท)	
		พระทองคำ	5	75	24,676	6,195							28				10,500		15,834			357	39					1				15	14,030,208	5		4	7,651					15-19 ต.ค.2553
		โนนแดง	5	46	13,656	3,414													20,000				11	2								10	18,240,000			5	410					15-19 ต.ค.2553
		เสิงสาง	6	104	3,755	1,261							1						13,356				1										12,180,672									15-19 ต.ค.2553
		หนองบุญมาก	9	106	24,668	6,167			2				10						52,300									1					47,697,600			2	80					15-19 ต.ค.2553
		สีดา	2	12	600	150													3,825				16										3,488,400				69					15-19 ต.ค.2553
		เฉลิมพระเกียรติ	5	61	35,856	8,964						1,255	159						25,500				9					14					23,256,000	5		3	5,251					15-19 ต.ค.2553
		เทพารักษ์	4	59	19,787	6,826							15				32		13,500			25	13		4							2	12,312,000				150					15-19 ต.ค.2553
		บ้านเหลื่อม	4	28	4,272	1,068							170						16,123			1,050	27	6	4	6			4				14,704,176	3		5	2,884					15-19 ต.ค.2553
		โนนสูง	16	195	93,440	23,360			3			8,170	7,985		2				198,600			1,191	190		23				53			20	181,123,200	23		18	10,674					15-19 ต.ค.2553
		โชคชัย	10	128	100,580	25,145						2,638				1			55,348				27	4					15			10	50,477,376	12		129	3,887					15-19 ต.ค.2553
		บัวใหญ่	6	19	5,522	1,821			2				21				23		786			4	14		5							7	716,832	2								15-19 ต.ค.2553
		พิมาย	12	212	94,000	23,500			3										190,720														173,936,640	30								15-19 ต.ค.2553
		ชุมพวง	6	38	23,000	5,750			1			229							60,000				10					13					54,720,000	26			5,412					15-19 ต.ค.2553
		โนนไทย	10	98	52,880	13,220			1			3,526	868		15		352,212		107,656			1,066	205	32	43				25			67	98,182,272	19		30	5,334					15-19 ต.ค.2553
		ครบุรี	12	153	14,880	3,720													13,835				26	1								5	12,617,520	4		1						15-19 ต.ค.2553
		ห้วยแถลง	10	120	31,844	7,961							10						24,150			270	55		20				2			55	22,024,800	4		1						15-19 ต.ค.2553
		ปากช่อง	12	96	44,392	11,098							150						61,260														55,869,120	2			4,107					15-19 ต.ค.2553
		ด่านขุนทด	16	225	76,904	19,226			2				3,598				4,286		194,275			101	160	6	12				43			110	177,178,800	12	2	1	4,530					15-19 ต.ค.2553
		ปักธงชัย	16	215	119,096	29,774			1		153	3,195	3,127		8		22,535		127,457			8,889	379	36	50					111		141	734,481,922	69	11	25	78,992					15-19 ต.ค.2553
		สีคิ้ว	12	167	109,188	27,297			2										173,322				2										158,069,664				1,992					15-19 ต.ค.2553
		วังน้ำเขียว	5	54	6,124	1,531											500		8,301			22	4	1	2							7	7,570,512			1	150					15-19 ต.ค.2553
		ขามสะแกแสง	6	37	960	240			3										1,515				1					2					1,381,680				361					15-19 ต.ค.2553
		ลำทะเมนชัย	5	54	5,096	1,274													16,651			8	36									4	15,185,712									15-19 ต.ค.2553
		คง	9	63	8,348	1,905			1										21,597			194	42		5								19,696,464									22 ต.ค.2553
		บัวลาย	3	10	1,756	698																	6	3									690,000									22 ต.ค.2553
		เมืองยาง	4	46	25,135	5,998							373		4				38,978			432	19	1				8					35,547,936	7			713					22 ต.ค.2553
		จักราช	8	94	49,600	12,400													37,370			662	31				3	2				1	34,081,440	2			3,120					22 ต.ค.2553
		แก้งสนามนาง	5	7	3,816	954						24	252						13,745			216	74	3								2	12,535,440	4		2	219					22 ต.ค.2553
		ประทาย	13	97	16,000	4,400			1										30,000				21										27,360,000									26 ต.ค.2553
	รวม	32	276	3,017	1,270,691	320,532	0	0	32	0	153	19,500	21,437	34	37	1	393,208	0	1,757,101	0	0	15,031	1,632	126	171	33	3	41	194	111	0	0	548	2,162,534,178	266	17	311	155,229	0	0	0	0		
25	ชัยภูมิ	เมืองฯ	18	182	75,400	18,852			1				1,438				3		61,226			800	27										36,735,600	1			5,949					15-19 ต.ค.2553
		คอนสวรรค์	9	103	22,753	1,218			1				110						9,003														5,401,800				1,136					15-19 ต.ค.2553
		เกษตรสมบูรณ์	4	47	6,200	3,200													46,083			1,706											27,649,800				2,231					15-19 ต.ค.2553
		จัตุรัส	9	119	30,500	13,500			2				1,226						68,640			2,700											41,184,000				4,621					15-19 ต.ค.2553
		บำเหน็จณรงค์	7	95	25,000	3,500	60										120		144,995			40	50	2		2							86,997,000				2,000					15-19 ต.ค.2553
		ภูเขียว	11	155	24,400	6,050			2				20						114,134			1,383	65	4		3		1		1			68,480,000				3,380					15-19 ต.ค.2553
		บ้านเขว้า	6	88	14,999	4,200			1				2,260						28,156				150										63,593,600				1,607					15-19 ต.ค.2553
		แก้งคร้อ	10	126	8,695	2,045													1,975			200	115	7		5							12,805,000				1,068					15-19 ต.ค.2553
		คอนสาร	8	46	7,500	2,500							3						18,000				75										11,610,000				1,226					15-19 ต.ค.2553
		บ้านแท่น	5	66	25,300	6,325							19						19,370			600	41			17							12,852,000				3,212					15-19 ต.ค.2553
		หนองบัวแดง	8	65	1,250	500													8,653				4	4									5,271,800				939					19 ต.ค.2553
		หนองบัวระเหว	5	48	20,000	5,000							147						12,092			50	122	3		12							11,565,200				969					15-19 ต.ค.2553

สรุปสถานการณ์อุทกภัยปี 2553
(ระหว่างวันที่ 10 ตุลาคม - 30 ธันวาคม 2553)

ที่	พื้นที่ประสบภัย				ความเสียหายที่สำรวจ																														การให้ความช่วยเหลือ								วันเกิด-ยุติสถานการณ์
					ด้านชีวิต							ด้านทรัพย์สิน											ด้านสิ่งสาธารณประโยชน์																				
	จังหวัด	อำเภอ	ตำบล	หมู่บ้าน	ราษฎร (คน)	ราษฎร (ครัวเรือน)	อพยพ (คน)	อพยพ (ครัวเรือน)	เสียชีวิต (คน)	สูญหาย (คน)	บาดเจ็บ (คน)	บ้านเรือนทั้งหลัง (หลัง)	บ้านเรือนบางส่วน (หลัง)	อาคารพาณิชย์ (หลัง)	โรงงาน (แห่ง)	โรงแรม (แห่ง)	ปศุสัตว์ (ตัว)	สัตว์ปีก (ตัว)	พื้นที่การเกษตร (ไร่)	ยานยนต์ (คัน)	เรือ/เรือประมง (ลำ)	บ่อปลา/กุ้ง (บ่อ)	ถนน (สาย)	สะพาน/คอฯ (แห่ง)	ทำนบ (แห่ง)	ฝาย (แห่ง)	เหมือง (แห่ง)	วัด (แห่ง)	โรงเรียน (แห่ง)	สถานที่ราชการ (แห่ง)	พนังกั้นน้ำ (แห่ง)	บ่อน้ำ/อ่างเก็บน้ำ (แห่ง)	ท่อระบายน้ำ (แห่ง)	มูลค่าความเสียหาย (บาท)	เรือห้องแถว (ลำ)	รถยนต์/รถบรรทุก (คัน)	เครื่องสูบน้ำ (เครื่อง)	เครื่องอุปโภค-บริโภค (ชุด)	ข้าวกล่อง (กล่อง)	น้ำดื่ม (ลิตร/ขวด)	ยารักษาโรค (ชุด)	รวมเป็นเงินทั้งสิ้น (บาท)	
		เทพสถิต	5	92	14,611	7,820													15,070			50	68	2		4								9,782,000				538					15-19 ต.ค.2553
		ภักดีชุมพล	4	47	1,800	600							150						4,179				30	3				5						5,887,400				323					15-19 ต.ค.2553
		เนินสง่า	4	45	4,500	415							354						37,174			506	35			10								29,744,400				2,179					15-19 ต.ค.2553
		ซับใหญ่	3	34	13,282	3,502													37,982			80	75											23,539,200				323					15-19 ต.ค.2553
	รวม	16	116	1,358	296,190	79,227	60	0	7	0	0	0	5,727	0	0	0	123	0	626,732	0	0	8,115	857	25	0	53	0	6	0	1	0	0	0	453,098,800	1	0	0	31,701	0	0	0	0	
26	ศรีสะเกษ	เมืองฯ	6	42	3,933	984													9,820				4											5,932,000		7		623					8 พ.ย.2553
		ขุนหาญ	3	3	455	150													3,000															15,000,000				1,000					10-21 ต.ค.2553
		กันทรลักษ์	4	13	2,600	650		9											4,500														1	22,500,000				100					10-21 ต.ค.2553
		ภูสิงห์	6	72	29,159	7,378													36,890				2										1	184,450,000				2,000					10-21 ต.ค.2553
		ขุขันธ์	16	114	62,588	12,266													40,265															201,325,000				600					10-21 ต.ค.2553
		เบญจลักษ์	5	67	25,000	5,000													25,000															125,000,000				100					10-21 ต.ค.2553
		โนนคูณ	3	33	6,400	2,382													4,000				6											20,000,000									10-21 ต.ค.2553
		ปรางค์กู่	9	65	15,147	3,030													1,213				27										4	59,485,000				1,000					26 ต.ค.2553
		อุทุมพรพิสัย	6	28	2,200	550													6,526				10										1	4,025,000				1,000					26 ต.ค.2553
		กันทรารมย์	6	21	4,798	2,432													7,909															4,745,400									26 ต.ค.2553
		น้ำเกลี้ยง	6	22	500	200													1,312				15											937,200									26 ต.ค.2553
		วังหิน	4	12	2,640	660													4,700															2,820,000									26 ต.ค.2553
		ราษีไศล	3	15	7,432	1,903													750				8											530,000				1,735					26 ต.ค.2553
		ศรีรัตนะ	7	33	17,490	3,891													10,500				38											6,680,000									26 ต.ค.2553
		ไพรบึง	4	61	11,200	2,800													5,400															3,240,000									26 ต.ค.2553
		ศิลาลาด	2	19	16,457	2,604													5,200				10										6	3,280,000				200		200			26 ต.ค.2553
		วังหิน	4	12	2,640	660													4,700															2,820,000									8 พ.ย.2553
		ห้วยทับทัน	6	15	3,740	960													185															111,000									8 พ.ย.2553
	รวม	18	100	647	214,379	48,500	0	9	0	0	0	0	0	0	0	0	0	0	171,870	0	0	0	120	0	0	0	0	0	0	0	0	0	13	662,880,600	0	7	0	8,358	0	200	0	0	
27	สุรินทร์	เมืองฯ	9	53	1,716	869											300		7,458			187	9		1									12,000,000	5	7		500		4,865		1,118,200	13 ต.ค.-20 ธ.ค.2553
		สังขะ	10	52	3,250	1,350											1,914	1,914	4,877			141	43			1							1	9,200,000		6		520		300		5,161,244	10 ต.ค.-14 ธ.ค.2553
		บัวเชด	6	68	39,008	9,847																	30											4,500,000		3		650		300		6,046,496	10-19 ต.ค.2553
		ศรีขรภูมิ	6	24	3,500	950													4,531															4,265,500		5		250		250		164,500	10-19 ต.ค.2553
		ศรีณรงค์	5	45	3,440	1,290																	35											6,500,000				592		300		1,233,200	10-19 ต.ค.2553
		ชุมพลบุรี	9	71	33,292	8,466											710	50	34,460			358	54							3				30,180,000	22	15		19,114	5,200	25,000		24,725,798	16 ต.ค.2553
		กาบเชิง	5	67	48,367	12,721																35	30										3	7,300,000								2,385,738	13 ต.ค.2553
		ปราสาท	10	62	4,340	2,170													12,989															6,494,500				1,020				2,795,000	11 ต.ค.2553
		สนม	7	44	2,200	550																	15											1,100,000								496,738	15 ต.ค.2553
		จอมพระ	4	14	1,500	700													470															900,000								797,300	20 ต.ค.-1 ธ.ค.2553
		ท่าตูม	8	81	41,262	8,648													61,470			1,322	40											30,000,000	13	5		23,146	16,156	5,000	2,000	29,670,074	21 ต.ค.2553
		รัตนบุรี	8	102	38,200	6,920													19,087			600	8			2							2	21,500,000	11	10	1	4,213		3,000	1,500	7,817,345	17 ต.ค.-14 ธ.ค.2553
		สำโรงทาบ	5	40	3,423	1,686													13,124			51	10											8,000,000	2		4	250		250		996,790	21 ต.ค.-30 พ.ย.2553
		พนมดงรัก	4	10	405	131													103				8											1,107,500									26 ต.ค.-18 พ.ย.2553
		ลำดวน	5	21	76	76													540				12											2,000,000				4		150		9,500	31 ต.ค.-9 ธ.ค.2553
		โนนนารายณ์	1	2	65	30													60															3,000,000									31 ต.ค.2553
		เขวาสินรินทร์	4	24	120	75																												37,500								999,516	1-24 พ.ย.2553
	รวม	17	106	780	224,164	56,479	0	0	0	0	0	0	0	0	0	0	2,924	1,964	159,169	0	0	2,694	294	0	1	3	0	0	0	3	0	0	6	148,085,000	53	51	5	50,259	21,356	39,415	3,500	84,417,439	

สรุปสถานการณ์อุทกภัยปี 2553
(ระหว่างวันที่ 10 ตุลาคม - 30 ธันวาคม 2553)

ที่	พื้นที่ประสบภัย				ความเสียหายที่สำรวจ																													การให้ความช่วยเหลือ							วันเกิด-ยุติสถานการณ์
					ด้านชีวิต							ด้านทรัพย์สิน										ด้านสิ่งสาธารณประโยชน์												มูลค่าความเสียหาย (บาท)							
	จังหวัด	อำเภอ	ตำบล	หมู่บ้าน	ราษฎร (คน)	ราษฎร (ครัวเรือน)	อพยพ (คน)	อพยพ (ครัวเรือน)	เสียชีวิต (คน)	สูญหาย (คน)	บาดเจ็บ (คน)	บ้านเรือนพังพลัง (หลัง)	บ้านเรือนเสียหายบางส่วน (หลัง)	อาคารพาณิชย์ (หลัง)	โรงงาน (แห่ง)	โรงแรม (แห่ง)	บดุติดร์ (ตัว)	สัตว์ปีก (ตัว)	พื้นที่การเกษตร (ไร่)	ยานยนต์ (คัน)	เรือ/เรือประมง (ลำ)	บ่อปลา/กุ้ง (บ่อ)	ถนน (สาย)	สะพาน/คลอ (แห่ง)	ทำนบ (แห่ง)	ฝาย (แห่ง)	เหมือง (แห่ง)	วัด (แห่ง)	โรงเรียน (แห่ง)	สถานที่ราชการ (แห่ง)	พนังกั้นน้ำ (แห่ง)	บ่อบำบัด/อ่างเก็บน้ำ (แห่ง)	ท่อระบายน้ำ (แห่ง)		เรือท้องแบน (ลำ)	รถยนต์/รถบรรทุก (คัน)	เครื่องสูบน้ำ (เครื่อง)	เครื่องอุปโภค-บริโภค (ชุด)	ข้าวกล่อง (กล่อง)	น้ำดื่ม (ลิตร/ขวด)	ยารักษาโรค (ชุด)	รวมเป็นเงินทั้งสิ้น (บาท)	
28	ขอนแก่น	เมืองฯ	13	162	33,400	8,350												79,300														45,000	10			3,400		1,500		6,480,350	23 ต.ค.2553
		ภูผาม่าน	5	42	9,468	1,138											2,952	8,331				13	1								5,138,600				2,194		400		1,999,200	18 ต.ค.2553
		ชุมแพ	12	135	16,084	4,582										10	1,467	44,609				28									34,260,270	4			5,730	1,708	1,708	1,715	4,998,837	18 ต.ค.2553
		โนนศิลา	5	46	26,350	6,878												1,000				12									2,500,000				650				1,997,256	18 ต.ค.2553
		บัญจาคีรี	8	118	35,216	3,888										2,518	4,786	29,184				35			1						17,591,778	1			8,561		1,736	534	4,078,536	18 ต.ค.2553
		โคกโพธิ์ชัย	4	40	19,120	3,430										1,406	7,474	120,000				24	1								4,500,000				2,400				999,806	18 ต.ค.2553
		หนองเรือ	10	149	89,261	16,088	1,000		3							449	2,081	45,000			20	25		1							2,000,000				3,701			12	5,115,075	19 ต.ค.2553
		แวงใหญ่	5	50	7,581	2,483			1							2,002	207	2,344				15									3,400,000	3			1,404			162	2,372,044	18 ต.ค.2553
		แวงน้อย	3	24	2,235	1,521			1									2,100				12									25,000				820			600	2,023,226	22 ต.ค.2553
		ชนบท	4	37	6,499	2,334										1,990	12,559	17,600													10,560,000	12			28,356	9,336	968	300	2,541,071	19 ต.ค.2553
		บ้านแฮด	3	31	23,330	5,377										854	13,274	20,000				26	1								16,267,127	9			2,330		1,040	80	835,244	21 ต.ค.2553
		สีชมพู	10	54	7,271	2,538																12									3,104,500				82				2,999,000	19 ต.ค.2553
		ภูเวียง	8	82	8,067	2,677										185	435	17,309			20	24													868		300		2,982,294	25 ต.ค.2553
		บ้านไผ่	7	38	25,600	2,549	10									550	25,760	25,341				22									2,500,000	8			4,428		2,212	1,715	4,373,887	20 ต.ค.2553
		หนองนาคำ	3	35	19,200	2,210												15,800				20									3,000,000				2,107				2,999,572	22 ต.ค.2553
		หนองสองห้อง	8	51	13,578	4,526																									2,263,000								1,997,350	18 ต.ค.2553
		เปือยน้อย	4	20	19,752	4,666																									1,000,000								984,120	18 ต.ค.2553
		อุบลรัตน์	4	32	1,017	211										1,533	1,018	1,909			11	12									1,370,900				1,153		1,920	647		22 ต.ค.2553
		พระยืน	5	53	24,877	6,103												13,000			140	16									11,011,500				1,484				2,942,341	22 ต.ค.2553
		น้ำพอง	5	19	2,589	1,125												1,115			20										11,808,045	1			300				1,636,901	28 ต.ค.2553
		บ้านฝาง	6	27	16,880	4,691																19									1,212,000								949,925	24 ต.ค.2553
		พล	1	2	103	27												418													250,800									24 ต.ค.2553
	รวม	22	133	1,247	407,478	87,392	1,010	0	5	0	0	0	0	0	0	0	11,497	72,013	444,360	0	0	211	315	3	1	1	0	0	0	0	0	0	0	133,808,520	48	0	0	69,968	11,044	11,784	5,765	55,306,035	
29	อุบลราชธานี	เมืองฯ	15	15	2,313	719										1,069	2,774														503,000				503					
		วารินชำราบ	11	11	3,060	891	142	521																							600,000				600		1,700	300		28 ต.ค.-23 พ.ย.2553
		ตระการพืชผล	15	35	9,160	2,290																									1,145,000									
		โพธิ์ไทร	6	71	14,200	3,550																									1,775,000									
		นาตาล	4	64	9,600	3,200																									1,600,000									
		เขมราฐ	9	123	5,372	1,343																									671,500									
		กุดข้าวปุ้น	5	75	11,250	3,750																									1,875,000									
		โขงเจียม	5	52	8,320	2,080																									1,040,000									
		ดอนมดแดง	5	17	2,380	595																									297,500									
		สว่างวีระวงศ์	2	2	328	109																3									84,500									
		เหล่าเสือโก้ก	4	55	5,500	1,375																									687,500									
		ม่วงสามสิบ	8	10	2,224	556																									278,000									
		เดชอุดม	1	1	18	6							4																		110,000									10-11 ต.ค.2553
		ศรีเมืองใหม่	10	115	16,100	4,025																									2,012,500									
		นาจะหลวย	6	78	7,028	2,340																									1,170,000									
		สิรินธร	6	76	6,840	2,280																									1,140,000									
		สำโรง	9	108	9,720	3,240																									1,620,000									
		เขื่องใน	18	182	13,680	5,460																									2,730,000									
		น้ำขุ่น	4	55	6,600	1,650																									825,000									

สรุปสถานการณ์อุทกภัยปี 2553
(ระหว่างวันที่ 10 ตุลาคม - 30 ธันวาคม 2553)

ที่	พื้นที่ประสบภัย				ความเสียหายที่สำรวจ																													การให้ความช่วยเหลือ								วันเกิด-ยุติสถานการณ์
					ด้านชีวิต							ด้านทรัพย์สิน										ด้านสิ่งสาธารณประโยชน์												มูลค่าความเสียหาย (บาท)								
	จังหวัด	อำเภอ	ตำบล	หมู่บ้าน	ราษฎร (คน)	ราษฎร (ครัวเรือน)	อพยพ (คน)	อพยพ (ครัวเรือน)	เสียชีวิต (คน)	สูญหาย (คน)	บาดเจ็บ (คน)	บ้านเรือนพังพลัง (หลัง)	บ้านเรือนบางส่วน (หลัง)	อาคารพาณิชย์ (หลัง)	โรงงาน (แห่ง)	โรงแรม (แห่ง)	บดุสัตว์ (ตัว)	สัตว์ปีก (ตัว)	พื้นที่การเกษตร (ไร่)	ยานยนต์ (คัน)	เรือ/เรือประมง (ลำ)	บ่อปลา/กุ้ง (บ่อ)	ถนน (สาย)	สะพาน/คอสะ (แห่ง)	ทำนบ (แห่ง)	ฝาย (แห่ง)	เหมือง (แห่ง)	วัด (แห่ง)	โรงเรียน (แห่ง)	สถานที่ราชการ (แห่ง)	พนังกั้นน้ำ (แห่ง)	บ่อบำบัด/อ่างเก็บน้ำ (แห่ง)	ท่อระบายน้ำ (แห่ง)		เรือท้องแบน (ลำ)	รถยนต์/รถบรรทุก (คัน)	เครื่องสูบน้ำ (เครื่อง)	เครื่องอุปโภค-บริโภค (ชุด)	ข้าวกล่อง (กล่อง)	น้ำดื่ม (ลิตร/ขวด)	ยารักษาโรค (ชุด)	รวมเป็นเงินทั้งสิ้น (บาท)	
		ตาลสุม	1	3	262	262													1,785														1,071,000								26 ต.ค.-23 พ.ย.2553
		นาเยีย	3	35	4,480	1,120																											560,000								
	รวม	21	147	1,183	138,435	40,841	142	521	0	0	0	0	4	0	0	0	1,069	2,774	1,785	0	0	0	3	0	0	0	0	0	0	0	0	0	0	21,795,500	0	0	0	1,103	0	1,700	300	0	
30	มหาสารคาม	เมืองฯ	11	188	24,045	9,917													14,760				72											3,555,375				6,065				8,308,120	25 ต.ค.2553
		เชียงยืน	8	114	4,678	1,245													20,666				83											5,115,216				500				1,249,870	25 ต.ค.2553
		โกสุมพิสัย	13	97	8,152	2,356													26,789				35	3		1								995,808				8,260				11,740,038	25 ต.ค.2553
		กันทรวิชัย	6	122	23,110	6,376													11,175				36											326,584				7,618		6,000		15,361,048	25 ต.ค.2553
		กุดรัง	5	85	36,577	9,046													494															614,174								632,628	25 ต.ค.2553
		นาเชือก	10	145	32,150	11,445																												5,722,500									25 ต.ค.2553
		บรบือ	12	127	66,402	11,445																	85										9	7,702,639								7,702,639	25 ต.ค.2553
		วาปีปทุม	4	25	10,687	10,687																												5,343,500									25 ต.ค.2553
	รวม	8	69	903	205,801	62,517	0	0	0	0	0	0	0	0	0	0	0	0	73,884	0	0	0	311	3	0	1	0	0	0	0	0	0	9	29,375,796	0	0	0	22,443	0	6,000	0	44,994,343	
31	ร้อยเอ็ด	จังหาร	7	50	2,066	806													8,647			7	31											1,487,951				10,206				5,261,254	26 ต.ค.-10 พ.ย.2553
		โพนทราย	4	29	264	91													13,000			37	52											96,200				3,000				1,507,000	26 ต.ค.-10 พ.ย.2553
		หนองฮี	3	11	1,320	330													1,500															900,000									9 พ.ย.2553
		พนมไพร	13	102	21,600	4,320													4,418				31											2,960,800									11 ต.ค.-10 พ.ย.2553
		ปทุมรัตต์	8	30	13,200	2,640																	24											240,000									20 ต.ค.-10 พ.ย.2553
		ศรีสมเด็จ	2	14	5,421	1,240																	20											200,000									20 ต.ค.-10 พ.ย.2553
		โพธิ์ชัย	9	112	15,000	2,500													3,000				2			1								1,830,000				21			100	23,751	12 พ.ย.2553
		สุวรรณภูมิ	1	10	1,400	350													4,600				14											1,900,000									12 พ.ย.2553
		เชียงขวัญ	2	5	32	7																	3					3	1					70,000				1,414			100	705,010	15 พ.ย.2553
	รวม	9	49	363	60,303	12,284	0	0	0	0	0	0	0	0	0	0	0	0	35,165	0	0	44	177	0	0	1	0	3	1	0	0	0	0	9,684,951	0	0	0	14,641	0	0	200	7,497,015	
32	กาฬสินธุ์	เมืองฯ	16	185	105,029	25,411													10,733				60											5,960,000				1,000				4,895,200	31 ต.ค.-8 ธ.ค.2553
		กมลาไสย	7	81	16,507	6,057													28,808			403	51											70,430,000				700		400		2,249,954	31 ต.ค.2553
		ร่องคำ	3	40	17,130	4,112													9,250				45											4,000,000				615		200		2,307,500	31 ต.ค.2553
		นาดู	5	42	26,500	7,838													3,147			5	56	5										4,612,172								2,499,700	31 ต.ค.2553
		ฆ้องชัย	5	45	13,235	3,025													5,906				70			9		2						5,500,000				580		300		4,539,982	31 ต.ค.2553
		ดอนจาน	5	48	38,947	9,862													12,461				67											17,000,000				450		100		2,723,800	31 ต.ค.-15 ธ.ค.2553
		เขาวง	6	60	48,571	15,568													256				119											5,000,000								2,493,000	31 ต.ค.2553
		ยางตลาด	13	124	85,870	31,744																	52											3,900,000				1,000				4,500,000	31 ต.ค.-16 ธ.ค.2553
		สหัสขันธ์	8	79	41,858	10,249																	57											5,000,000								2,500,000	31 ต.ค.-1 ธ.ค.2553
		กุฉินารายณ์	12	133	40,586	10,480													4,760			2	74											5,801,725								2,994,980	31 ต.ค.-22 ธ.ค.2553
		ห้วยเม็ก	9	62	30,781	7,001													340				43											3,450,000								3,399,960	31 ต.ค.-15 ธ.ค.2553
		ท่าคันโท	6	54	23,670	3,500													1,950			5	47	4		15								3,400,000				400				2,199,900	31 ต.ค.-17 ธ.ค.2553
		ห้วยผึ้ง	4	52	18,000	2,800													3,000				42											3,500,000				500				3,247,000	31 ต.ค.-16 ธ.ค.2553
		หนองกุงศรี	9	107	61,000	11,000													1,200				56	1										5,000,000				400				3,000,000	31 ต.ค.2553
		สมเด็จ	8	94	45,909	4,470													70				68											5,031,512								2,499,960	31 ต.ค.-17 ธ.ค.2553
		คำม่วง	5	21	3,200	750													150				30											2,005,000								1,500,000	31 ต.ค.2553
		นามน	5	67	32,130	4,750													770				71			9							4	4,500,000				500				3,244,200	31 ต.ค.2553
		สามชัย	4	47	25,000	4,600																	35											3,000,000								1,499,900	31 ต.ค.-16 ธ.ค.2553
	รวม	18	130	1,341	673,923	163,217	0	0	0	0	0	0	0	0	0	0	0	0	82,801	0	0	415	1,043	10	0	33	0	2	0	0	0	0	4	157,090,409	0	0	0	6,145	0	1,000	0	52,295,036	
33	หนองบัวลำภู	เมือง	15	153	119,746	36,129													1,300			1,716	101			2								14,600,000				131				9,148,410	26 ต.ค.2553

สรุปสถานการณ์อุทกภัยปี 2553
(ระหว่างวันที่ 10 ตุลาคม - 30 ธันวาคม 2553)

ที่	พื้นที่ประสบภัย				ความเสียหายที่สำรวจ																													การให้ความช่วยเหลือ							วันเกิด-ยุติสถานการณ์
					ด้านชีวิต							ด้านทรัพย์สิน										ด้านสิ่งสาธารณประโยชน์												มูลค่าความเสียหาย (บาท)								
	จังหวัด	อำเภอ	ตำบล	หมู่บ้าน	ราษฎร (คน)	ราษฎร (ครัวเรือน)	อพยพ (คน)	อพยพ (ครัวเรือน)	เสียชีวิต (คน)	สูญหาย (คน)	บาดเจ็บ (คน)	บ้านเรือนพังพลัง (หลัง)	บ้านเรือนเสียหายส่วน (หลัง)	อาคารพาณิชย์ (หลัง)	โรงงาน (แห่ง)	โรงแรม (แห่ง)	นาข้าว (ตัว)	สัตว์ปีก (ตัว)	พื้นที่การเกษตร (ไร่)	ยานยนต์ (คัน)	เรือ/เรือประมง (ลำ)	บ่อปลา/กุ้ง (บ่อ)	ถนน (สาย)	สะพาน/คอสะ (แห่ง)	ทำนบ (แห่ง)	ฝาย (แห่ง)	เหมือง (แห่ง)	วัด (แห่ง)	โรงเรียน (แห่ง)	สถานที่ราชการ (แห่ง)	พนังกั้นน้ำ (แห่ง)	บ่อบำบัด/อ่างเก็บน้ำ (แห่ง)	ท่อระบายน้ำ (แห่ง)		เรือท้องแบน (ลำ)	รถยนต์/รถบรรทุก (คัน)	เครื่องสูบน้ำ (เครื่อง)	เครื่องอุปโภค-บริโภค (ชุด)	ข้าวกล่อง (กล่อง)	น้ำดื่ม (ลิตร/ขวด)	ยารักษาโรค (ชุด)	รวมเป็นเงินทั้งสิ้น (บาท)	
		นากลาง	9	127	90,531	22,423												918			2,360	177			2							12	19,996,746							7,859,200	26 ต.ค.2553
		ศรีบุญเรือง	12	158	47,400	9,480																80			4								18,200,000				803			264	11,424,595	26 ต.ค.2553
		โนนสัง	10	107	29,052	9,684											3,877		15,609			105	154	1			4				4	14	12,317,300				1,396				18,545,324	26 ต.ค.2553
		สุวรรณคูหา	8	91	22,248	7,537							284				14	2,481	26,219			2,413	135	4		70		8					63,255,954				1,455				9,760,995	26 ต.ค.2553
		นาวัง	5	51	29,997	7,347													4,000			180	87	1		5							12,500,000								7,897,640	26 ต.ค.2553
	รวม	6	59	687	338,974	92,600	0	0	0	0	0	0	284	0	0	0	3,891	2,481	48,046	0	0	6,774	734	6	0	83	0	12	0	0	0	4	26	140,870,000	0	0	0	3,785	0	0	264	64,636,164	
	รวมภาคตะวันออก 11 จังหวัด	187	1,321	12,974	4,044,886	1,011,063	1,212	530	50	0	153	19,500	29,174	34	37	1	412,713	79,232	3,717,933	0	0	33,372	5,732	175	173	209	3	79	207	117	0	6	623	3,971,712,970	368	75	316	378,604	32,400	74,499	11,679	364,982,698	
	ภาคตะวันออก																																										
34	ตราด	เมืองฯ	2	2	6	2													13														30,000									10-24 ต.ค.2553
		เขาสมิง	2	2	500	110													45				4										3,000,000									10-24 ต.ค.2553
		แหลมงอบ	2	2	49	20																	2	1									100,000									10-24 ต.ค.2553
		เกาะช้าง	2	2	60	20			1		1		2										1										10,000,000									10-24 ต.ค.2553
		เกาะกูด	1	6	785	130																		7									2,000,000									10-24 ต.ค.2553
		คลองใหญ่	1	1	120	50																	8									4	300,000									10-24 ต.ค.2553
	รวม	6	10	15	1,520	332	0	0	1	0	1	0	2	0	0	0	0	0	58	0	0	0	15	8	0	0	0	0	0	0	0	0	4	15,430,000	0	0	0	0	0	0	0	0	
35	ระยอง	เมืองฯ	4	16	3,408	707													29														17,000									10-15 ต.ค.2553
		วังจันทร์	2	8	1,624	520	10	5	1										1,150				2	2				1				5	15,020,000				1,639					10 ต.ค.2553
		แกลง	1	1	1,360	475																	1										70,000				410					12 ต.ค.2553
		ปลวกแดง	1	4	95	19							1						100			5	4	1		1						1	188,798									10-11 ต.ค.2553
		บ้านค่าย	3	7	80	35							1						369			9	3	1									578,400		1							11-12 ต.ค.2553
	รวม	5	11	36	6,567	1,756	10	5	1	0	0	0	2	0	0	0	0	0	1,648	0	0	14	10	4	0	1	0	1	0	0	0	0	6	15,874,198	0	1	0	2,049	0	0	0	0	
36	สระแก้ว	เมืองฯ	1	2	25	10																						1	2				30,000									15-17 ต.ค.2553
		อรัญประเทศ	6	29	20,000	5,346											4,790	21,724	25,252				5					12	4	1			15,371,200			1	2,090			3,040		15-17 ต.ค.2553
		วังน้ำเย็น	2	8	160	40											133												2				78,000									14-17 ต.ค.2553
		ตาพระยา	1	1	15	5																							4				40,000									14-17 ต.ค.2553
		โคกสูง	4	13	3,800	1,000			1								297		48,203				2					2	4	1			29,031,800							1,000		12-17 ต.ค.2553
	รวม	4	14	53	24,000	6,401	0	0	1	0	0	0	0	0	0	0	5,220	21,724	73,455	0	0	0	7	0	0	0	0	15	16	2	0	0	0	44,551,000	0	0	1	2,090	0	0	4,040	0	
37	ปราจีนบุรี	เมืองฯ	6	51	14,048	3,344													40			284	16	2				5	2				274,000				7,359					14-15 ต.ค.2553
		นาดี	6	33	3,885	1,321												11,256	7,925			254	20	7					1				723,500	2			1,321		6,000			14-15 ต.ค.2553
		กบินทร์บุรี	14	98	5,801	4,531													25,494			88	110			1		19	14				16,736,400	4			14,497		6,900	1,000		14-17 ต.ค.2553
		ศรีมหาโพธิ	8	43	11,928	4,062													30,691			95	51	1		2		9	2				19,064,600	2			16,182		6,000			14-15 ต.ค.2553
		ประจันตคาม	6	29	4,170	2,045													8,043			171	10					7	1				5,725,800	1			5,765	800	13,720	997		26 ต.ค.2553
		บ้านสร้าง	6	44	5,241	1,269																	16					2					180,000									26 ต.ค.2553
	รวม	6	46	298	45,073	16,572	0	0	0	0	0	0	0	0	0	0	0	11,256	72,193	0	0	892	223	10	0	3	0	42	20	0	0	0	0	42,704,300	9	0	0	45,124	800	32,620	1,997	0	
38	นครนายก	เมืองฯ	9	35	366	189							2					343	2,847			19										1	403,679				24				451,679	16-26 ต.ค.2553
		บ้านนา	7	37	9,200	3,000													1,545									1	2				1,970,430				3,600		6,000		2,476,430	16-26 ต.ค.2553
		ปากพลี	6	23	1,125	375												35	150				1										187,500	2			375				187,500	16-26 ต.ค.2553
		องครักษ์	12	122	33,176	10,367													2,594			70	4										20,265,730				7,642		22,800		3,635,420	16-26 ต.ค.2553
	รวม	4	34	217	43,867	13,931	0	0	0	0	0	0	2	0	0	0	0	378	7,136	0	0	89	5	0	0	0	0	1	2	0	0	0	1	22,827,339	2	0	0	11,641	0	28,800	0	6,751,029	
39	ฉะเชิงเทรา	เมืองฯ	10	57	955	238													378			13	22									1	478,920				370					26 ต.ค.2553
		สนามชัยเขต	4	35	5,635	1,845													14,720			13											8,832,000									26 ต.ค.2553
		บางคล้า	6	52	1,569	459																											178,200				450					26 ต.ค.2553

สรุปสถานการณ์อุทกภัยปี 2553
(ระหว่างวันที่ 10 ตุลาคม - 30 ธันวาคม 2553)

ที่	พื้นที่ประสบภัย				ความเสียหายที่สำรวจ																														การให้ความช่วยเหลือ								วันเกิด-ยุติสถานการณ์
					ด้านชีวิต							ด้านทรัพย์สิน											ด้านสิ่งสาธารณประโยชน์																				
	จังหวัด	อำเภอ	ตำบล	หมู่บ้าน	ราษฎร (คน)	ราษฎร (ครัวเรือน)	อพยพ (คน)	อพยพ (ครัวเรือน)	เสียชีวิต (คน)	สูญหาย (คน)	บาดเจ็บ (คน)	บ้านเรือนทั้งหลัง (หลัง)	บ้านเรือนบางส่วน (หลัง)	อาคารพาณิชย์ (หลัง)	โรงงาน (แห่ง)	โรงแรม (แห่ง)	ปศุสัตว์ (ตัว)	สัตว์ปีก (ตัว)	พื้นที่การเกษตร (ไร่)	ยานยนต์ (คัน)	เรือ/เรือประมง (ลำ)	บ่อปลา/กุ้ง (บ่อ)	ถนน (สาย)	สะพาน/คอฯ (แห่ง)	ทำนบ (แห่ง)	ฝาย (แห่ง)	เหมือง (แห่ง)	วัด (แห่ง)	โรงเรียน (แห่ง)	สถานที่ราชการ (แห่ง)	พนังกั้นน้ำ (แห่ง)	บ่อน้ำ/อ่างเก็บน้ำ (แห่ง)	ท่อระบายน้ำ (แห่ง)	มูลค่าความเสียหาย (บาท)	เรือท้องแบน (ลำ)	รถยนต์/รถบรรทุก (คัน)	เครื่องสูบน้ำ (เครื่อง)	เครื่องอุปโภค-บริโภค (ชุด)	ข้าวกล่อง (กล่อง)	น้ำดื่ม (ลิตร/ขวด)	ยารักษาโรค (ชุด)	รวมเป็นเงินทั้งสิ้น (บาท)	
		คลองเขื่อน	3	8	183	84							31						159			6												32,868				83					26 ต.ค.2553
		พนมสารคาม	4	22	855	453													4,088			13	3										1	2,633,625									26 ต.ค.2553
		บางน้ำเปรี้ยว	7	41	15,991	3,972													243			10	2											550,000				372					26 ต.ค.2553
		แปลงยาว	4	47	935	233							80										6	1	1			1						1,690,000									26 ต.ค.2553
		ท่าตะเกียบ	2	21	3,252	1,534													3,355				5											602,094									16-26 ต.ค.2553
		บ้านโพธิ์	4	15	1,305	263													163			89	1											107,800									26 ต.ค.2553
		บางปะกง	1	7	982	982																												476,000									1-23 ธ.ค.2553
	รวม	10	45	305	31,662	10,063	0	0	0	0	0	0	111	0	0	0	0	0	23,106	0	0	144	39	1	1	0	0	1	0	0	0	0	2	15,581,507	0	0	0	1,275	0	0	0	0	
40	ชลบุรี	เมืองฯ	11	11	2,300	520							520																					10,400,000		3	3						18-22 ต.ค.2553
		ศรีราชา	3	7	3,308	1,654													177															106,200	6	23	9						22 - 28 ต.ค.2553
		พนัสนิคม	19	73	9,920	4,960							1,007						7,055			578	37	5		2		1						4,283,600				3,963					22 - 28 ต.ค.2553
		พานทอง	11	76	4,492	1,500							2	163				80	245			132	21	1		1			1			1		3,540,000				1,500		490	8		22 - 28 ต.ค.2553
		หนองใหญ่	5	24	3,360	840																												420,000									22 - 28 ต.ค.2553
		บ้านบึง	3	4	72	36							7						836			2	6											2,185,651									22 - 28 ต.ค.2553
		บ่อทอง	6	47	4,230	1,410																												705,000									22 - 28 ต.ค.2553
		เกาะจันทร์	2	27	2,500	450																	50											1,500,000									22 - 28 ต.ค.2553
		สัตหีบ	1	3	54	19																												9,500									22 - 28 ต.ค.2553
	รวม	9	61	272	30,236	11,389	0	0	0	0	0	0	1,536	163	0	0	0	80	8,313	0	0	712	114	6	0	3	0	1	1	0	0	1	0	23,149,951	6	26	12	5,463	0	490	8	0	
41	จันทบุรี	เมืองฯ	1	2	1,104	276																												138,000									15-20 ต.ค.2553
		มะขาม	1	2	860	215																												107,500									15-20 ต.ค.2553
		โป่งน้ำร้อน	2	3	344	86																	2	3		2								113,000									15-20 ต.ค.2553
		สอยดาว	2	7	1,512	378													810			1	1										4	536,000									15-20 ต.ค.2553
		แก่งหางแมว	2	18	896	224	4												3															130,000									15-20 ต.ค.2553
		เขาคิชฌกูฏ	1	1	216	54																												27,000									15-20 ต.ค.2553
	รวม	6	9	33	4,932	1,233	4	0	0	0	0	0	0	0	0	0	0	0	813	0	0	1	3	3	0	2	0	0	0	0	0	0	4	1,051,500	0	0	0	0	0	0	0	0	
รวมภาคตะวันออก 8 จังหวัด		50	230	1,229	187,857	61,677	14	5	3	0	1	0	1,653	163	0	0	5,220	33,438	186,722	0	0	1,852	416	32	1	9	0	61	39	2	0	1	17	181,169,795	17	27	13	67,642	800	61,910	6,045	6,751,029	
รวมทั้งหมด 41 จังหวัด		439	3,155	26,787	7,078,106	2,064,648	11,680	13,887	156	0	154	20,344	176,753	197	58	1	947,638		7,839,688	1	0	45,669	11,343	338	288	502	24	972	564	337	24	1,295	965	10,012,307,099	1,313	107	730	1,268,553	489,578	1,234,251	154,424	1,478,156,171	

หมายเหตุ ร่องความกดอากาศต่ำพาดผ่านภาคใต้ตอนบน ภาคกลาง และภาคตะวันออก และมรสุมตะวันตกเฉียงใต้ ทำให้ประเทศไทยมีฝนตกชุกหนาแน่นและมีฝนตกหนักถึงหนักมากหลายพื้นที่เกิดน้ำท่วมฉับพลัน น้ำป่าไหลหลาก

ข้อมูล ณ วันที่ 30 ธันวาคม 2553
ส่วนวิเคราะห์และประเมินสถานการณ์
ศูนย์อำนวยการบรรเทาสาธารณภัย
กรมป้องกันและบรรเทาสาธารณภัย
โทรศัพท์/โทรสาร 0-2637-3571-6, 0-2241-1466

สรุปสถานการณ์อุทกภัยปี 2553
(ระหว่างวันที่ 1 พฤศจิกายน 2553 - 27 มกราคม 2554)

ที่	พื้นที่ประสบภัย				ความเสียหายที่สำรวจ																														การให้ความช่วยเหลือ								วันเกิด-ยุติสถานการณ์
					ด้านชีวิต							ด้านทรัพย์สิน											ด้านสิ่งสาธารณประโยชน์																				
	จังหวัด	อำเภอ	ตำบล	หมู่บ้าน	ราษฎร (คน)	ราษฎร (ครัวเรือน)	อพยพ (คน)	อพยพ (ครัวเรือน)	เสียชีวิต (คน)	สูญหาย (คน)	บาดเจ็บ (คน)	บ้านเรือนทั้งหลัง (หลัง)	บ้านเรือนบางส่วน (หลัง)	อาคารพาณิชย์ (หลัง)	โรงงาน (แห่ง)	โรงแรม (แห่ง)	ปศุสัตว์ (ตัว)	สัตว์ปีก (ตัว)	พื้นที่การเกษตร (ไร่)	ยานยนต์ (คัน)	เรือ/เรือประมง (ลำ)	ปอปลา/กุ้ง (ปอ)	ถนน (สาย)	สะพาน/คอฯ (แห่ง)	ทำนบ (แห่ง)	ฝาย (แห่ง)	เหมือง (แห่ง)	วัด (แห่ง)	โรงเรียน (แห่ง)	สถานที่ราชการ (แห่ง)	พนังกั้นน้ำ (แห่ง)	ปอน้ำ/อ่างเก็บน้ำ (แห่ง)	ท่อระบายน้ำ (แห่ง)	มูลค่าความเสียหาย (บาท)	เรือท้องแบน (ลำ)	รถยนต์/รถบรรทุก (คัน)	เครื่องสูบน้ำ (เครื่อง)	เครื่องอุปโภค-บริโภค (ชุด)	ข้าวกล่อง (กล่อง)	น้ำดื่ม (ลิตร/ขวด)	ยารักษาโรค (ชุด)	รวมเป็นเงินทั้งสิ้น (บาท)	
	ภาคใต้																																										
1	สงขลา	เมืองฯ	6	48	119,567	36,028	400		3			30	4,042	50	3		134	12,323	1,325	41	153													40,000	29			4,500	3,000	348,000	1,000		1-9 พ.ย.2553
		หาดใหญ่	16	124	315,947	124,015	12,509		17		1,276	32	4,466	3	13	1				28,425														1,016,730,000				128,581	19,420	665,960	20,510		1-9 พ.ย.2553
		สะเดา	8	53	6,360	2,120	530																											265,000									1-9 พ.ย.2553
		ระโนด	12	73	38,200	12,757	1,295					49	6,658						21,800			60	102	5			9	14	27	1			11	134,636,000				1,750					1-9 พ.ย.2553
		รัตภูมิ	5	63	45,384	18,833	988						219				15	6,400	15,177			296	107	39			12	14	20	1		21	53	24,612,880				15,255	5,100		600		1-9 พ.ย.2553
		เทพา	7	67	70,193	16,966	4,740					2	318				79	332	253		1	12	160	14										8,311,800				28,745	300	171,750			1-9 พ.ย.2553
		จะนะ	15	139	73,179	18,448			5		5	46	457				8,380	82,000	27,263		500	734	212	25				7		20				31,317,800									1-9 พ.ย.2553
		สะบ้าย้อย	9	62	10,917	3,639	4,852						20						8,100	3		100	20	20				4						23,842,880				3,005		2,220			1-9 พ.ย.2553
		นาทวี	11	92	62,323	17,714			1		18	103	1,139	62		4	1,066	41,513	13,054	1,424		1,911	209	71	16			17	18	19		1,321		172,580,400									1-9 พ.ย.2553
		สทิงพระ	11	79	48,732	11,536	130					237	11,299				2,301	36,600	5,800	3		150						38	32	35				286,805,000				1,000					1-9 พ.ย.2553
		กระแสสินธุ์	4	29	15,493	4,494	250		1		19	30	3,800				195	29,728	39,700			245	48					12	11	18				2,532,600				6,699	3,600	11,220	2,600		1-9 พ.ย.2553
		นาหม่อม	4	29	10,418	3,050	250						26				600	400	435			36	96	26	7							85	23	13,981,000					2,865	4,970			1-9 พ.ย.2553
		ควนเนียง	4	46	13,357	4,439					1		265				2,640	27,000	2,100				68	2										7,260,000				4,287		1,400			1-9 พ.ย.2553
		บางกล่ำ	4	36	28,629	9,310	11,929		1		50	13	4,214				115	7,942	7,700			20	35	12	4			14	14					90,120,000				3,661	33,317	33,327	2,500		1-9 พ.ย.2553
		สิงหนคร	10	89	40,528	10,941	599		6		7	127	6,168				82	15,782	10,261		326	2,474	40	2				18	9	4			9	1,310,000				8,810	3,200	61,640	4,400		1-9 พ.ย.2553
		คลองหอยโข่ง	4	32	20,940	6,556			1		120						677	5,697	75,176				67	6	12			16	13				26	1,085,240				2,800	1,260		600		1-9 พ.ย.2553
	รวม	16	130	1,061	920,167	300,846	38,472	0	35	0	1,496	669	43,091	115	16	5	16,284	265,717	228,144	29,896	980	6,038	1,164	222	39	0	21	154	144	98	0	1,427	122	1,815,430,600	29	0	0	209,093	72,062	1,300,487	32,210	0	
2	นราธิวาส	เมืองฯ	3	11	571	166																												83,000	1			250				125,000	2 -5 พ.ย.2553
		ยี่งอ	6	40	1,769	442																												221,000	2			400			19	246,590	2 -5 พ.ย.2553
		จะแนะ	4	11	1,112	304	1,000																8											4,900,000	2			203	812	812		50,000	2 -5 พ.ย.2553
		แว้ง	6	30	722	145	30																											72,500				816		240		409,680	2 -5 พ.ย.2553
		รือเสาะ	9	51	3,945	1,129	200				1																		1				2	7,650,000	8			100			100	50,000	2 -5 พ.ย.2553
		บาเจาะ	6	48	844	170																												85,000				300			20	176,400	2 -5 พ.ย.2553
		ศรีสาคร	6	11	252	100																												50,000	1			390	130			199,550	2 -5 พ.ย.2553
		สุไหงปาดี	6	13	246	84																	12	3										350,000				100				50,000	2 -5 พ.ย.2553
		สุไหง-โกลก	4	19	11,033	2,203	159	35																					1					1,111,500	1			4,274	4,697	4,697		2,334,274	2 -5 พ.ย.2553
		สุคิริน	5	18	650	231																	8	20		2	4						6	515,500	2			150	35			76,225	2 -5 พ.ย.2553
		ระแงะ	7	61	17,508	5,075	27																						4				3	12,672,400	1			4,566		3,120		2,311,660	2 -5 พ.ย.2553
		ตากใบ	6	14	1,579	394																												197,000				200				125,500	2 -5 พ.ย.2553
		เจาะไอร้อง	3	31	2,812	686																										41		13,750,000	1			150			94	75,000	2 -5 พ.ย.2553
	รวม	13	71	358	43,043	11,129	1,416	35	0	0	1	0	0	0	0	0	0	0	0	0	0	0	28	23	0	2	4	0	6	0	0	41	11	41,657,900	19	0	0	11,899	5,674	8,869	233	6,229,879	
3	ตรัง	เมืองฯ	13	69	25,763	7,005			1								4,532	5,016	16,453			73	7	1					49					10,441,800				5,700	9,786	12,080	101	1,996,000	31 ต.ค.-16 ธ.ค.2553
		ย่านตาขาว	8	43	19,717	5,820			2				40				791	3,622	2,935			58	6	9		14			14					3,071,000				1,680	2,300	12,686		655,500	31 ต.ค.-16 ธ.ค.2553
		ห้วยยอด	16	133	25,213	7,189			1				2				1,539	4,554	51,848			465	13	5					38					31,748,800				2,200	8,467	10,864		1,000,000	31 ต.ค.-16 ธ.ค.2553
		นาโยง	6	55	21,049	6,679											880	3,336	4,395			97	1	1					21					2,867,000				3,500	7,147	10,248		480,000	31 ต.ค.-16 ธ.ค.2553
		รัษฎา	5	50	14,843	4,365											665	3,500	13,827			51							18					8,476,200				2,800		8,546		740,000	31 ต.ค.-16 ธ.ค.2553
		วังวิเศษ	5	60	3,428	918											446	1,294	17,160			47	2	1					5					10,376,000				2,500	500	7,576		350,000	31 ต.ค.-16 ธ.ค.2553
		ปะเหลียน	6	27	3,852	1,153											270	907	1,915			10							11					458,071				450		6,450		458,071	31 ต.ค.-16 ธ.ค.2553
		กันตัง	7	22	1,500	300											34	126	3,123				3						1					1,913,800				546		3,710	146		31 ต.ค.-16 ธ.ค.2553

สรุปสถานการณ์อุทกภัยปี 2553
(ระหว่างวันที่ 1 พฤศจิกายน 2553 - 27 มกราคม 2554)

ที่	พื้นที่ประสบภัย				ความเสียหายที่สำรวจ																														การให้ความช่วยเหลือ								วันเกิด-ยุติ สถานการณ์
					ด้านชีวิต							ด้านทรัพย์สิน										ด้านสิ่งสาธารณประโยชน์													มูลค่าความเสียหาย (บาท)								
	จังหวัด	อำเภอ	ตำบล	หมู่บ้าน	ราษฎร (คน)	ราษฎร (ครัวเรือน)	อพยพ (คน)	อพยพ (ครัวเรือน)	เสียชีวิต (คน)	สูญหาย (คน)	บาดเจ็บ (คน)	บ้านเรือนทั้งหลัง (หลัง)	บ้านเรือนบางส่วน (หลัง)	อาคารพาณิชย์ (หลัง)	โรงงาน (แห่ง)	โรงแรม (แห่ง)	ปศุสัตว์ (ตัว)	สัตว์ปีก (ตัว)	พื้นที่การเกษตร (ไร่)	ยานยนต์ (คัน)	เรือ/เรือประมง (ลำ)	บ่อปลา/กุ้ง (บ่อ)	ถนน (สาย)	สะพาน/คอสะพาน (แห่ง)	ทำนบ (แห่ง)	ฝาย (แห่ง)	เหมือง (แห่ง)	วัด (แห่ง)	โรงเรียน (แห่ง)	สถานที่ราชการ (แห่ง)	พนังกั้นน้ำ (แห่ง)	ประปา/อ่างเก็บน้ำ (แห่ง)	ท่อระบายน้ำ (แห่ง)		เรือพร้อมแรง (ลำ)	รถยนต์/รถบรรทุก (คัน)	เครื่องสูบน้ำ (เครื่อง)	เครื่องอุปโภค-บริโภค (ชุด)	ข้าวกล่อง (กล่อง)	น้ำดื่ม (ขวด/ถัง/ลิตร)	ยารักษาโรค (ชุด)	รวมเป็นเงินทั้งสิ้น (บาท)	
		สิเกา	3	20	240	80							12					224	62		12	40	2						1					1,999,991				400		2,540		1,999,991	31 ต.ค.-16 ธ.ค.2553
	รวม	9	69	479	115,605	33,509	0	0	4	0	0	0	54	0	0	0	9,157	22,579	111,718	0	12	841	34	17	0	14	0	0	158	0	0	0	0	71,352,662	0	0	0	19,776	28,200	74,700	247	7,679,562	
4	พัทลุง	เมืองฯ	13	144	82,333	26,677											93,453		77,525															46,515,000	11			1,550					1 - 4 พ.ย.2553
		กงหรา	5	45	2,150	440																												220,000	2								1 - 4 พ.ย.2553
		ตะโหมด	3	33	126	39																												19,500	3			30					1 - 4 พ.ย.2553
		ศรีบรรพต	3	30	7,996	2,716							1,116				16,875		2,621				45	3	3				1					24,412,600							700		1 - 4 พ.ย.2553
		ศรีนครินทร์	4	43	5,160	1,720																												860,000									1 - 4 พ.ย.2553
		ควนขนุน	12	129	30,960	7,740			1																									3,920,000	5			3,480		1,500			1 - 4 พ.ย.2553
		ป่าบอน	5	50	1,200	498																												249,000									1 - 4 พ.ย.2553
		ปากพะยูน	7	65	1,360	413			3																									356,500				100					1 - 4 พ.ย.2553
		ป่าพะยอม	4	39	2,150	718																												359,000	2								1 - 4 พ.ย.2553
		เขาชัยสน	5	58	300	155																												77,500	6			3,300		1,700			1 - 4 พ.ย.2553
		บางแก้ว	3	34	1,300	410			4																									405,000	3								1 - 4 พ.ย.2553
	รวม	11	64	670	135,035	41,526	0	0	8	0	0	0	1,116	0	0	0	110,328	0	80,146	0	0	0	45	3	3	0	0	0	1	0	0	0	0	77,394,100	32	0	0	8,460	0	3,200	700	0	
5	สตูล	เมืองฯ	12	70	84,724	23,289			2				5,047				26,865	2,664	5,533			420	50					5	24					854,075	6			6,430	1,500	3,600			1 -5 พ.ย.2553
		ควนกาหลง	3	32	3,500	1,300							1				45,888	2,520	2,520			83	80						8				17	12,000,000				1,340		960			1 -5 พ.ย.2553
		ทำแพ	4	31	12,800	2,501							34				55,460		2,628				68						14					826,980	3			1,360		600			1 -5 พ.ย.2553
		ควนโดน	4	31	13,730	3,432	207	51					2,829				91,750		5,248			262	66						18	11				7,875,000	6			7,500	250	78,960			1 -5 พ.ย.2553
		ละงู	6	51	35,135	8,817							3,517				10,394		17,140			121	9						23	1				219,100	8			4,950		4,800			1 -5 พ.ย.2553
		มะนัง	2	19	15,250	2,490	183	50					144				32,670	5,500	856			325	109					3	6					23,412,307	1			2,589					1 -5 พ.ย.2553
		ทุ่งหว้า	2	8	825	216							56				2,219		2,125			34	7					1	2					170,000				900					1 -5 พ.ย.2553
	รวม	7	33	242	165,964	42,045	390	101	2	0	0	0	11,628	0	0	0	265,246	10,684	36,050	0	0	1,245	389	0	0	0	0	9	95	12	0	0	17	45,357,462	24	0	0	25,069	1,750	88,920	0	0	
6	ยะลา	เมืองฯ	14	81	33,246	7,822	3,730	2,329					12				60	1,030	26,637			251	66	5				2	14					16,852,200	4			2,772	1,710	4,592	150		1-9 พ.ย.2553
		ยะหา	8	41	6,799	2,251	3,234						616				2,155	5,422	1,861			348	122	25				6	9			1	86	15,926,600				1,850	2,800	3,360	1,078		1-9 พ.ย.2553
		กาบัง	2	17	2,528	495						1	3										49	4								1	5	660,000									1-9 พ.ย.2553
		กรงปินัง	4	23	3,971	1,037						1											25	1				1						300,000	2			4					1-9 พ.ย.2553
		บันนังสตา	5	17	1,446	309	299	141																2										174,500	2								3-9 พ.ย.2553
		ธารโต	1	1	50	10																												5,000	6								3-9 พ.ย.2553
		รามัน	10	44	6,408	1,732	15					1	4				2	969	1,612			108	32	1				1	17			1	1	1,607,200	2								3-9 พ.ย.2553
	รวม	7	44	224	54,448	13,656	7,278	2,470	0	0	0	3	635	0	0	0	2,217	7,421	30,110	0	0	707	294	38	0	0	0	10	40	0	0	3	92	35,525,500	16	0	0	4,626	4,510	7,952	1,228	0	
7	ปัตตานี	เมืองฯ	10	65	38,450	9,325	400	112	2			28	2,646				2,780	22,035	3,956			2	3					1	11					56,283,600	3			2,542		1,922			1 - 10 พ.ย.2553
		ยะรัง	5	10	7,992	1,998			2				16				1,082	3,070	11,446				5					5	3					7,417,600	2			1,998		20,000			1 - 10 พ.ย.2553
		มายอ	13	53	10,054	2,477							122				8,596	490	3,739				35					2		8				5,133,400									1 - 10 พ.ย.2553
		ทุ่งยางแดง	4	25	1,360	340					1		11						2,150			33	66	1		1		5	5	2		1,637		18,680,000	1			500		1,000			1 - 10 พ.ย.2553
		โคกโพธิ์	12	16	9,200	2,300	248	62					21				160		15,718				30	10		9		3	7	8		12		10,640,800									1 - 10 พ.ย.2553
		ยะหริ่ง	15	81	13,912	3,818	2,570	515	17			65	2,658				7,339	97,042	6,199	414		1,041	25						7					650,000	3			4,424	1,700	7,848			1 - 10 พ.ย.2553
		แม่ลาน	3	22	12,145	2,429											4,083	23,949	2,393				12											1,613,800	2					200			1 - 10 พ.ย.2553
		สายบุรี	11	64	6,528	1,632						23	847				24,046	3,790	3,889									3	3					2,973,400	1								1 - 10 พ.ย.2553
		กระพ้อ	3	27	2,012	503							7				2,180	1,975	1,543	17		137						1	2					1,153,800	6								1 - 10 พ.ย.2553
		หนองจิก	11	28	10,488	6,371	320	80	1			1	24				1,097	780	9,450			36							2					6,250,000	4			750		1,500			1 - 10 พ.ย.2553

สรุปสถานการณ์อุทกภัยปี 2553
(ระหว่างวันที่ 1 พฤศจิกายน 2553 - 27 มกราคม 2554)

ที่	พื้นที่ประสบภัย				ความเสียหายที่สำรวจ																														การให้ความช่วยเหลือ								วันเกิด-ยุติสถานการณ์
					ด้านชีวิต							ด้านทรัพย์สิน											ด้านสิ่งสาธารณประโยชน์																				
	จังหวัด	อำเภอ	ตำบล	หมู่บ้าน	ราษฎร (คน)	ราษฎร (ครัวเรือน)	อพยพ (คน)	อพยพ (ครัวเรือน)	เสียชีวิต (คน)	สูญหาย (คน)	บาดเจ็บ (คน)	บ้านเรือนทั้งหลัง (หลัง)	บ้านเรือนบางส่วน (หลัง)	อาคารพาณิชย์ (หลัง)	โรงงาน (แห่ง)	โรงแรม (แห่ง)	ปศุสัตว์ (ตัว)	สัตว์ปีก (ตัว)	พื้นที่การเกษตร (ไร่)	ยานยนต์ (คัน)	เรือ/เรือประมง (ลำ)	ปอปลา/กุ้ง (ปอ)	ถนน (สาย)	สะพาน/คอฯ (แห่ง)	ทำนบ (แห่ง)	ฝาย (แห่ง)	เหมือง (แห่ง)	วัด (แห่ง)	โรงเรียน (แห่ง)	สถานที่ราชการ (แห่ง)	พนังกั้นน้ำ (แห่ง)	บ่อน้ำ/อ่างเก็บน้ำ (แห่ง)	ท่อระบายน้ำ (แห่ง)	มูลค่าความเสียหาย (บาท)	เรือท้องแบน (ลำ)	รถยนต์/รถบรรทุก (คัน)	เครื่องสูบน้ำ (เครื่อง)	เครื่องอุปโภค-บริโภค (ชุด)	ข้าวกล่อง (กล่อง)	น้ำดื่ม (ลิตร/ขวด)	ยารักษาโรค (ชุด)	รวมเป็นเงินทั้งสิ้น (บาท)	
		ไม้แก่น	4	17	1,008	252	6	1					33				636	1,259	872			21	4					5	5	3				1,353,200				890					1 - 10 พ.ย.2553
		ปะนาเระ	9	26	1,840	1,284						2	589				722	2,000	2,303				4			1			3					13,301,800	2			600		300			1 - 10 พ.ย.2553
	รวม	12	100	434	114,989	32,729	3,544	770	22	0	1	119	6,974	0	0	0	52,721	156,390	63,658	431	0	1,270	184	11	0	11	0	25	48	21	0	1,649	0	125,451,400	24	0	0	11,704	1,700	32,770	0	0	
8	นครศรีธรรมราช	เมืองฯ	13	115	17,550	5,850																2,840	87											3,795,000									1 พ.ย.-9 ธ.ค.2553
		หัวไทร	11	99	14,696	4,368	220	70	3		5		727				4	3,600	55,325			380	141					1	1					3,415,663		30		5,154	485	96		2,254,170	1 พ.ย.-20 ธ.ค.2553
		ปากพนัง	17	152	12,137	3,491	400		2			3	406				4		40,538			128	163					6	1	1				68,930,900				14,946				6,989,700	1 พ.ย.-23 ธ.ค.2553
		พระพรหม	4	40	3,998	1,373	30	9															70											1,386,500	4			4,192					1 พ.ย.-9 ธ.ค.2553
		สิชล	9	108	22,000	14,000	310	110	2		2		4,616		2	1	5,160	14,395	26,000		4	479	394	17		4		14	16	20		10	10	316,700,000		5		28,340	2,200	28,340		1,418,020	1 พ.ย.-9 ธ.ค.2553
		ขนอม	3	34	8,440	2,115	314	30			1	4	219				2,409	4,255	3,754	9		142	109	9		10		2	3			9	55	8,475,000				3,013	406			916,600	1 พ.ย.-20 ธ.ค.2553
		บางขัน	3	23	2,052	681	200	50					20						1,889			10	38	5		3		1	3			1	13	6,160,000				569			50	170,000	1 พ.ย.-9 ธ.ค.2553
		พิปูน	5	30	5,577	2,109			1				107				2	831	1,967		1	63	44	5		5		5	3	2			2	25,823,320	5	8		749		749	49		1 พ.ย.-9 ธ.ค.2553
		ท่าศาลา	10	109	44,450	9,412	187		2			1	474				2,520		19,162			260	239	10									26	34,011,000				9,959		300			1 พ.ย.-9 ธ.ค.2553
		ถ้ำพรรณรา	3	29	3,353	1,157	20		1				20				100		24,968				25			1								5,454,953	2			1,600		1,500		971,542	1 พ.ย.-9 ธ.ค.2553
		ลานสกา	5	35	3,505	1,075	16				3		54					253	842			189	76	6		14	5			1		7	9	36,776,000				2,718				543,600	1 พ.ย.-21 ธ.ค.2553
		พรหมคีรี	5	39	9,393	2,306							4					260	2,066			425	70	7	1	1		1	2				15	14,000,000	4			3,789	100	2,180	700		1 พ.ย.-9 ธ.ค.2553
		ชะอวด	11	87	14,028	3,703						4	3,332										208											27,040,000		1		2,472				1,236,000	1 พ.ย.-9 ธ.ค.2553
		นบพิตำ	4	38	4,500	1,100			1				9	3					1,830				109	2		1						1	31	25,020,000									1 พ.ย.-9 ธ.ค.2553
		ร่อนพิบูลย์	6	57	31,963	7,754								2				38	676				47	1				2	2					5,144,350				5,646				946,270	1 พ.ย.-21 ธ.ค.2553
		ทุ่งสง	12	124	21,981	6,466							218				148	1,935	23,516			393	171	3		1							10	18,609,600				1,404	20	4,020	515		1 พ.ย.-9 ธ.ค.2553
		ช้างกลาง	3	36	9,732	2,486							17				120	7,032	2,970			581	78	2		6		1	1			58	13	16,830,521			5	4,260		5,420	700	710,000	1 พ.ย.-9 ธ.ค.2553
		ฉวาง	10	86	15,560	3,740			1			1	18				370	4,957	18,924	42		839	96	3		7		7	14	3		15	15	25,947,000				2,477	700		50		1 พ.ย.-9 ธ.ค.2553
		นาบอน	3	34	3,504	881							6				2,322		3,952			240	84	3		30		1					1	8,042,900				2,450			60		1 พ.ย.-9 ธ.ค.2553
		ทุ่งใหญ่	7	58	768	256							2				2		9,908			231	62	1		1		1					8	6,714,800				4,154	200		214		1 พ.ย.-9 ธ.ค.2553
		จุฬาภรณ์	6	29	5,771	1,926						11	203				1,169	9,773	1,981			91	137	4		14	3	2	2	1		121	39	3,645,000									1 พ.ย.-9 ธ.ค.2553
		เชียรใหญ่	10	97	26,373	7,070			1								1,300		1,500				101											1,960,000			1	4,873		1,400		681,900	1 พ.ย.-9 ธ.ค.2553
		เฉลิมพระเกียรติ	4	37	8,350	3,645													25,285				131											16,481,000				1,500					1 พ.ย.-23 ธ.ค.2553
	รวม	23	164	1,496	289,681	86,964	1,697	269	14	0	11	24	10,452	5	2	1	15,630	47,329	267,053	51	5	7,291	2,680	78	1	98	8	44	48	28	0	222	247	680,363,507	15	44	6	104,265	4,111	44,005	2,338	16,837,802	
9	สุราษฎร์ธานี	เมืองฯ	5	24	8,294	1,962			1				1,200								1													800,000		10		2,000	8,500				31 ต.ค.53-24 ม.ค.54
		พนม	3	21	2,150	565																							1					2,310,000	2	30		100	250				31 ต.ค.-4 พ.ย.2553
		เคียนซา	5	22	2,143	475													120			14	25	7										460,540	2	7							31 ต.ค.-4 พ.ย.2553
		พุนพิน	15	53	9,371	3,052	450	150	1								132	30	7,793			1	47											7,600,000	4	2		700					31 ต.ค.-4 พ.ย.2553
		ไชยา	9	54	48,800	17,235	14	5	3			1					7		150			1	30	10		2							20	10,800,000				2,000					31 ต.ค.-4 พ.ย.2553
		บ้านนาเดิม	4	26	1,404	331	10	2	1								50		9,220			193	38											1,000,000									31 ต.ค.-4 พ.ย.2553
		วิภาวดี	2	31	1,419	500							2				905						5	1									10	3,970,000									31 ต.ค.-4 พ.ย.2553
		เวียงสระ	5	28	2,100	420													2,700				2											1,640,000				500					31 ต.ค.-4 พ.ย.2553
		พระแสง	7	74	3,660	1,220	50	20															2										2	800,000									31 ต.ค.-4 พ.ย.2553
		ท่าฉาง	6	46	5,100	650																												325,000				700					31 ต.ค.-4 พ.ย.2553
		กาญจนดิษฐ์	13	117	43,603	13,637			1			1	27						16,469			298	116	18				2					1	40,000				1,000					31 ต.ค.-4 พ.ย.2553
		บ้านนาสาร	10	64	4,957	1,277							78				20	900				10	90	3				2					4	3,000									31 ต.ค.-4 พ.ย.2553
		ดอนสัก	4	41	26,518	6,673																												3,336,500				1,000					31 ต.ค.-4 พ.ย.2553

สรุปสถานการณ์อุทกภัยปี 2553
(ระหว่างวันที่ 1 พฤศจิกายน 2553 - 27 มกราคม 2554)

ที่	พื้นที่ประสบภัย				ความเสียหายที่สำรวจ																																การให้ความช่วยเหลือ								วันเกิด-ยุติสถานการณ์
					ด้านชีวิต							ด้านทรัพย์สิน										ด้านสิ่งสาธารณประโยชน์															มูลค่าความเสียหาย (บาท)								
	จังหวัด	อำเภอ	ตำบล	หมู่บ้าน	ราษฎร (คน)	ราษฎร (ครัวเรือน)	อพยพ (คน)	อพยพ (ครัวเรือน)	เสียชีวิต (คน)	สูญหาย (คน)	บาดเจ็บ (คน)	บ้านเรือนถล่มพังทลาย (หลัง)	บ้านเรือนเสียหายบางส่วน (หลัง)	อาคารพาณิชย์ (หลัง)	โรงงาน (แห่ง)	โรงแรม (แห่ง)	ปศุสัตว์ (ตัว)	สัตว์ปีก (ตัว)	พื้นที่การเกษตร (ไร่)	ยานยนต์ (คัน)	เรือ/เรือประมง (ลำ)	ปอ/ปลา/กุ้ง (บ่อ)	ถนน (สาย)	สะพาน/คอสะพาน (แห่ง)	ทำนบ (แห่ง)	ฝาย (แห่ง)	เหมือง (แห่ง)	วัด (แห่ง)	โรงเรียน (แห่ง)	สถานที่ราชการ (แห่ง)	พนังกั้นน้ำ (แห่ง)	ปอ/ร่าง/เก็บน้ำ (แห่ง)	ฝาย/ระบายน้ำ (แห่ง)		เรือท้องแบน (ลำ)	รถยนต์/รถบรรทุก (คัน)	เครื่องสูบน้ำ (เครื่อง)	เครื่องอุปโภค-บริโภค (ชุด)	ข้าวกล่อง (กล่อง)	น้ำดื่ม (ขวด/ลัง)	ยารักษาโรค (ชุด)	รวมเป็นเงินทั้งสิ้น (บาท)	
		บ้านตาขุน	3	21	856	189	50	10	1				5					3,500			2	12			8							5	2,450,000								31 ต.ค.-17 ธ.ค.2553
		คีรีรัฐนิคม	8	85	6,900	2,300	250	65														16	2										4,000,000								10 พ.ย.2553
		เกาะพะงัน	2	14	2,250	1,250							20								10	3	2										2,050,000								10 พ.ย.2553
		ชัยบุรี	5	29	450	120	45	21																									60,000								10 พ.ย.2553
		เกาะสมุย	7	38	5,320	1,330																											665,000								10 พ.ย.2553
		ท่าชนะ	6	81	30,400	8,090	400	90																									4,045,000				1,000				10 พ.ย.2553
	รวม	19	119	869	205,695	61,276	1,269	363	8	0	0	2	1,332	0	0	0	1,114	930	39,952	0	1	529	386	43	0	10	0	4	1	0	0	0	42	46,355,040	8	49	0	9,000	8,750	0	0	0	
10	กระบี่	เมืองฯ	6	34	243	50															3	4	34										415,000								31 ต.ค.-4 พ.ย.2553
		คลองท่อม	7	38	6,150	6,150												400	184			100	45										570,400								31 ต.ค.-24 พ.ย.2553
		เขาพนม	5	49	1,750	1,750													337			50	17										557,200								31 ต.ค.-4 พ.ย.2553
		ปลายพระยา	4	30	702	702																	20			1							591,000								31 ต.ค.-4 พ.ย.2553
		เกาะลันตา	5	23	500	500																	26										510,000								31 ต.ค.-4 พ.ย.2553
		ลำทับ	4	24	775	775													116				13										587,100								31 ต.ค.-4 พ.ย.2553
		อ่าวลึก	9	52	612	612							53						1,530				25										2,514,000								27 ต.ค.-14 พ.ย.2553
	รวม	7	40	250	10,732	10,539	0	0	0	0	0	0	53	0	0	0	0	400	2,167	0	3	154	180	0	0	1	0	0	0	0	0	0	0	5,744,700	0	0	0	0	0	0	0	0	
11	ชุมพร	เมืองฯ	6	13	436	109																	7									2	144,500	10			100		10,000			3 พ.ย.2553
		หลังสวน	11	111	22,232	8,896			1				2										25	2				3				10	10,000,000	8		10	10,653	3,256	31,526			2-17 พ.ย.2553
		ทุ่งตะโก	4	21	1,750	300			1				1											3								2	575,000				2,449			130		2 พ.ย.2553
		สวี	9	52	3,201	1,018																	7										3,000,000				318	195	480			3 พ.ย.2553
		ละแม	4	47	28,454	10,443																											5,221,500	2	2		3,133					3-17 พ.ย.2553
		พะโต๊ะ	4	46	4,096	1,024																											512,000	4			8,950	250	140			3 พ.ย.2553
		ปะทิว	4	22	1,320	361							14										20										1,500,000									29 ต.ค.2553
	รวม	7	42	312	61,489	22,151	0	0	2	0	0	0	17	0	0	0	0	0	0	0	0	0	59	5	0	0	0	3	0	0	0	0	14	20,953,000	24	2	10	25,603	3,701	42,146	130	0	
12	ระนอง	เมืองฯ	2	2	350	50																											25,000									3 พ.ย.2553
		ละอุ่น	7	27	200	29																											2,153,000									3 พ.ย.2553
		กะเปอร์	1	2	340	120																											60,000									3 พ.ย.2553
	รวม	3	10	31	890	199	0	0	0	0	0	0	0	0	0	0	0	0	0	0	0	0	0	0	0	0	0	0	0	0	0	0	0	2,238,000	0	0	0	0	0	0	0	0	
รวมทั้งหมด 12 จังหวัด		134	886	6,426	2,117,738	656,569	54,066	4,008	95	0	1,509	817	75,352	120	18	6	472,697	511,450	858,998	30,378	1,001	18,075	5,443	440	43	136	33	249	541	159	0	3,342	545	2,967,823,871	191	95	16	429,495	130,458	1,603,049	37,086	30,747,243	

หมายเหตุ พายุดีเปรสชันบริเวณอ่าวไทยตอนล่างกำลังเคลื่อนตัวทางทิศตะวันตกเฉียงเหนือ จะเคลื่อนตัวผ่านบริเวณภาคใต้ตอนล่าง ลักษณะเช่นนี้ทำให้บริเวณภาคใต้มีฝนตกชุกหนาแน่น และมีฝนตกหนักถึงหนักมากหลายพื้นที่ เกิดน้ำท่วมฉับพลัน น้ำป่าไหลหลาก

ข้อมูล ณ วันที่ 28 มกราคม 2554
ส่วนวิเคราะห์และประเมินสถานการณ์
ศูนย์อำนวยการบรรเทาสาธารณภัย
กรมป้องกันและบรรเทาสาธารณภัย
โทรศัพท์/โทรสาร 0-2637-3571-6, 0-2241-1466

สรุปสถานการณ์อุทกภัยปี 2553
(ระหว่างวันที่ 6 มกราคม - 25 กุมภาพันธ์ 2554)

ที่	พื้นที่ประสบภัย				ความเสียหายที่สำรวจ																														การให้ความช่วยเหลือ								วันเกิด-ยุติสถานการณ์
					ด้านชีวิต							ด้านทรัพย์สิน											ด้านสิ่งสาธารณประโยชน์																				
	จังหวัด	อำเภอ	ตำบล	หมู่บ้าน	ราษฎร (คน)	ราษฎร (ครัวเรือน)	อพยพ (คน)	อพยพ (ครัวเรือน)	เสียชีวิต (คน)	สูญหาย (คน)	บาดเจ็บ (คน)	บ้านเรือนทั้งหลัง (หลัง)	บ้านเรือนบางส่วน (หลัง)	อาคารพาณิชย์ (หลัง)	โรงงาน (แห่ง)	โรงแรม (แห่ง)	ปศุสัตว์ (ตัว)	สัตว์ปีก (ตัว)	พื้นที่การเกษตร (ไร่)	ยานยนต์ (คัน)	เรือ/เรือประมง (ลำ)	บ่อปลา/กุ้ง (บ่อ)	ถนน (สาย)	สะพาน/คอฯ (แห่ง)	ทำนบ (แห่ง)	ฝาย (แห่ง)	เหมือง (แห่ง)	วัด (แห่ง)	โรงเรียน (แห่ง)	สถานที่ราชการ (แห่ง)	พนังกั้นน้ำ (แห่ง)	บ่อน้ำ/อ่างเก็บน้ำ (แห่ง)	ท่อระบายน้ำ (แห่ง)	มูลค่าความเสียหาย (บาท)	เรือท้องแบน (ลำ)	รถยนต์/รถบรรทุก (คัน)	เครื่องสูบน้ำ (เครื่อง)	เครื่องอุปโภค-บริโภค (ชุด)	ข้าวกล่อง (กล่อง)	น้ำดื่ม (ลิตร/ขวด)	ยารักษาโรค (ชุด)	รวมเป็นเงินทั้งสิ้น (บาท)	
	ภาคใต้																																										
1	สงขลา	เมืองฯ	1	1	4	1			1			1																						100,000		1							6 ม.ค.2554
	รวม	1	1	1	4	1	0	0	1	0	0	1	0	0	0	0	0	0	0	0	0	0	0	0	0	0	0	0	0	0	0	0	0	100,000	0	1	0	0	0	0	0	0	
2	นราธิวาส	เมืองฯ	5	15	467	166																												83,000									6-15 ม.ค.2554
		สุไหงโก-ลก	4		10,838	2,170	204																											1,085,000									6-15 ม.ค.2554
		รือเสาะ	6	22	1,482	690																												345,000									6-15 ม.ค.2554
		จะแนะ	3	6	1,240	340																												170,000									6-15 ม.ค.2554
		ยี่งอ	6	22	1,769	442																												221,000									6-15 ม.ค.2554
		แว้ง	6	32	3,146	781	84																											390,500									6-15 ม.ค.2554
		เจาะไอร้อง	3	16	2,562	854																												427,000									6-15 ม.ค.2554
		สุไหงปาดี	6	32	2,420	605																												302,500									6-15 ม.ค.2554
		ระแงะ	7	61	9,549	4,204	70																											2,102,000									6-15 ม.ค.2554
		บาเจาะ	6	17	844	170																												85,000									6-15 ม.ค.2554
		ตากใบ	7	23	1,579	394																												197,000									6-15 ม.ค.2554
		ศรีสาคร	2	6	390	130																												65,000									6-15 ม.ค.2554
		สุคิริน	5	22	105	35																												17,500									6-15 ม.ค.2554
	รวม	13	66	274	36,391	10,981	358	0	0	0	0	0	0	0	0	0	0	0	0	0	0	0	0	0	0	0	0	0	0	0	0	0	0	5,490,500	0	0	0	0	0	0	0	0	
3	พัทลุง	เมืองฯ	8	68	2,040	680																												680,000									6-15 ม.ค.2554
		ควนขนุน	3	5	150	50																												50,000									6-15 ม.ค.2554
		เขาชัยสน	3	9	255	85																												85,000									6-15 ม.ค.2554
		บางแก้ว	1	3	45	15																												15,000									6-15 ม.ค.2554
		ปากพะยูน	6	13	520	130																												130,000									6-15 ม.ค.2554
		ศรีนครินทร์	1	5	80	20																												10,000									6-15 ม.ค.2554
		ป่าพะยอม	4	17	1,020	255																												255,000									6-15 ม.ค.2554
		ศรีบรรพต	2	4	150	50																												25,000									6-15 ม.ค.2554
		กงหรา	3	13	780	195																												195,000									6-15 ม.ค.2554
	รวม	9	31	137	5,040	1,480	0	0	0	0	0	0	0	0	0	0	0	0	0	0	0	0	0	0	0	0	0	0	0	0	0	0	0	1,445,000	0	0	0	0	0	0	0	0	
4	ยะลา	เมืองฯ	4	9	2,552	615	55																											307,500									6-15 ม.ค.2554
		รามัน	11	32	2,860	2,045																												1,022,500									6-15 ม.ค.2554
		ธารโต	2	5	779	162																	5											81,000									6-15 ม.ค.2554
		กรงปินัง	1	1	40	10																												5,000									6-15 ม.ค.2554
	รวม	4	18	47	6,231	2,832	55	0	0	0	0	0	0	0	0	0	0	0	0	0	0	0	5	0	0	0	0	0	0	0	0	0	0	1,416,000	0	0	0	0	0	0	0	0	
5	ปัตตานี	เมืองฯ	3	4	160	40																												40,000									8-15 ม.ค.2554
		กะพ้อ	3	14	560	140																												140,000									8-15 ม.ค.2554
		ยะรัง	4	4	64	16																												16,000									8-15 ม.ค.2554
		สายบุรี	3	8	340	85																												85,000									8-15 ม.ค.2554
		หนองจิก	4	11	480	120																												120,000									8-15 ม.ค.2554
	รวม	5	17	41	1,604	401	0	0	0	0	0	0	0	0	0	0	0	0	0	0	0	0	0	0	0	0	0	0	0	0	0	0	0	401,000	0	0	0	0	0	0	0	0	

สรุปสถานการณ์อุทกภัยปี 2553
(ระหว่างวันที่ 6 มกราคม - 25 กุมภาพันธ์ 2554)

ที่	พื้นที่ประสบภัย				ความเสียหายที่สำรวจ																																การให้ความช่วยเหลือ								วันเกิด-ยุติสถานการณ์
					ด้านชีวิต							ด้านทรัพย์สิน										ด้านสิ่งสาธารณประโยชน์														มูลค่าความเสียหาย (บาท)	เรือท้องแบน (ลำ)	รถยนต์/รถบรรทุก (คัน)	เครื่องสูบน้ำ (เครื่อง)	เครื่องอุปโภค-บริโภค (ชุด)	ข้าวกล่อง (กล่อง)	น้ำดื่ม (ลิตร/ขวด)	ยารักษาโรค (ชุด)	รวมเป็นเงินทั้งสิ้น (บาท)	
	จังหวัด	อำเภอ	ตำบล	หมู่บ้าน	ราษฎร (คน)	ราษฎร (ครัวเรือน)	อพยพ (คน)	อพยพ (ครัวเรือน)	เสียชีวิต (คน)	สูญหาย (คน)	บาดเจ็บ (คน)	บ้านเรือนทั้งหลัง (หลัง)	บ้านเรือนบางส่วน (หลัง)	อาคารพาณิชย์ (หลัง)	โรงงาน (แห่ง)	โรงแรม (แห่ง)	ปศุสัตว์ (ตัว)	สัตว์ปีก (ตัว)	พื้นที่การเกษตร (ไร่)	ยานยนต์ (คัน)	เรือ/เรือประมง (ลำ)	ปลา/กุ้ง (ปอ)	ถนน (สาย)	สะพาน/ถนน (แห่ง)	ทำนบ (แห่ง)	ฝาย (แห่ง)	เหมือง (แห่ง)	วัด (แห่ง)	โรงเรียน (แห่ง)	สถานที่ราชการ (แห่ง)	พนังกั้นน้ำ (แห่ง)	ปอน้ำ/ร่างกั้นน้ำ (แห่ง)	ท่อระบายน้ำ (แห่ง)											
6	นครศรีธรรมราช	หัวไทร	11	99	9,152	3,149													9,427				12												5,776,200									6 ม.ค.-4 ก.พ.2554
		สิชล	2	18	400	220													1,550																500,000									27 ม.ค.-8 ก.พ.2554
		ขนอม	3	8	480	120																													60,000									30 ม.ค.-11 ก.พ.2554
		ร่อนพิบูลย์	6	8	1,328	304																													152,000				600					28 ม.ค.-11 ก.พ.2554
		จุฬาภรณ์	6	29	1,160	290																													145,000									8 ม.ค.-14 ก.พ.2554
		พิปูน	1	3	200	40													50			4	5												250,000									14 ธ.ค.53-9 ก.พ.54
รวม		6	29	165	12,720	4,123	0	0	0	0	0	0	0	0	0	0	0	0	11,027	0	0	4	17	0	0	0	0	0	0	0	0	0	0	0	6,883,200	0	0	0	600	0	0	0	0	
7	สุราษฎร์ธานี	ดอนสัก	1	4	250	135																	2	1										3	127,500									29 ม.ค.2554
รวม		1	1	4	250	135	0	0	0	0	0	0	0	0	0	0	0	0	0	0	0	0	2	1	0	0	0	0	0	0	0	0	0	3	127,500	0	0	0	0	0	0	0	0	
รวมทั้งหมด 7 จังหวัด		39	163	669	62,240	19,953	413	0	1	0	0	1	0	0	0	0	0	0	11,027	0	0	4	24	1	0	0	0	0	0	0	0	0	0	3	15,863,200	0	1	0	600	0	0	0	0	

หมายเหตุ อิทธิพลมรสุมตะวันออกเฉียงเหนือที่พัดปกคลุมทะเลจีนใต้ และอ่าวไทยตอนล่าง ทำให้ภาคใต้มีฝนตกหนักถึงหนักมากหลายพื้นที่ และเกิดน้ำท่วมฉับพลัน น้ำป่าไหลหลาก

ข้อมูล ณ วันที่ 26 กุมภาพันธ์ 2554
ส่วนวิเคราะห์และประเมินสถานการณ์
ศูนย์อำนวยการบรรเทาสาธารณภัย
กรมป้องกันและบรรเทาสาธารณภัย
โทรศัพท์/โทรสาร 0-2637-3571-6, 0-2241-1466

ตารางสถิติสถานการณ์อุทกภัยของประเทศไทยประจำปี 2553
(ระหว่างวันที่ 1 มกราคม 2553 - 25 กุมภาพันธ์ 2554)

ที่	พื้นที่ประสบภัย					ความเสียหายที่สำรวจพบ																														การให้ความช่วยเหลือของหน่วยงานต่างๆ						
						ด้านชีวิต						ด้านทรัพย์สิน											ด้านสิ่งสาธารณประโยชน์																		
	จังหวัด	จำนวนครั้งที่ประสบภัย	อำเภอ	ตำบล	หมู่บ้าน	ราษฎร (คน)	ราษฎร (ครัวเรือน)	อพยพ (คน)	เสียชีวิต (คน)	สูญหาย (คน)	บาดเจ็บ (คน)	บ้านเรือนทั้งหลัง (หลัง)	บ้านเรือนบางส่วน (หลัง)	อาคารพาณิชย์ (ห้อง)	โรงงาน (แห่ง)	โรงแรม (แห่ง)	ยานยนต์ (คัน)	เรือประมง (ลำ)	ปศุสัตว์ (ตัว)	สัตว์ปีก (ตัว)	พื้นที่การเกษตร (ไร่)	บ่อปลา/กุ้ง/ตะพาบ (บ่อ)	ถนน (สาย)	สะพาน/คอฯ (แห่ง)	ทำนบ (แห่ง)	ฝาย (แห่ง)	เหมือง (แห่ง)	วัด (แห่ง)	โรงเรียน (แห่ง)	สถานที่ราชการ (แห่ง)	บ่อน้ำ (แห่ง)	อ่างเก็บน้ำ (แห่ง)	ท่อระบายน้ำ (แห่ง)	มูลค่าความเสียหาย (บาท)	เรือท้องแบน/เรือยนต์ (ลำ)	รถยนต์บรรทุก (คัน)	เครื่องสูบน้ำ (เครื่อง)	ถุงยังชีพ/เครื่องอุปโภคบริโภค (ชุด)	ข้าวกล่อง (กล่อง)	น้ำดื่ม (ขวด/ลิตร)	เงินทดรองราชการ (บาท)
	ภาคเหนือ																																									
1	กำแพงเพชร	5	เมืองฯ	15	218	41,318	25,063	36	4												150,921		173											124,644,333				10,408		20,728	145,987,071
		3	ปางศิลาทอง	5	42	8,250	5,180					1									49,255	80	80	1										29,302,660				3,500			75,899,565
		3	ขานุวรลักษณบุรี	11	142	19,500	7,000		2												130,835		170											45,000,000				3,800			160,353,628
		4	ไทรงาม	7	69	5,800	1,455														9,399		43											37,128,500				2,000			15,836,399
		2	บึงสามัคคี	4	47	4,049	2,003														28,041		94											7,640,800				1,000			19,129,513
		2	ทรายทองวัฒนา	3	38	11,538	3,222														17,344		104											10,557,045				1,500			27,610,459
		2	พรานกระต่าย	10	93	15,600	4,550		1				15							200	31,050	1	93			1								28,627,800				1,600			104,128,429
		3	คลองลาน	4	68	28,670	9,555														30,650	20	89											17,150,000							19,400,259
		3	โกสัมพีนคร	3	43	8,550	2,850														23,738		70	1									30	10,729,600				650			32,013,704
		3	คลองขลุง	10	70	19,940	7,340		1												70,588		155	5										14,268,370				7,779		2,400	134,607,464
		2	ลานกระบือ	7	68	976	532														11,051		2										2	8,256,796							779,000
	รวม	5	11	79	898	164,191	68,750	36	8	0	0	1	15	0	0	0	0	0	0	200	552,872	101	1,073	7	0	1	0	0	0	0	0	0	32	333,305,904	0	0	0	32,237	0	23,128	735,745,491
2	เชียงราย	4	เมืองฯ	9	86	16,300	6,486						20							410	3,863	50	12	3		5			1		3		18	15,073,000		3		200		3,000	
		3	แม่จัน	11	65	7,963	2,931						61							3,033	3,775	7	6	1			3						3	7,870,000	5	2					
		2	เทิง	9	103	39,201	13,067						3								46,260		94	8									33	25,940,000	3	7					
		2	ขุนตาล	3	55	16,540	6,200														700													795,000							
		3	แม่ฟ้าหลวง	6	76	8,944	3,736						61								857		1	6									7	6,745,600							
		3	เชียงแสน	7	71	2,792	1,076														56		15											506,400							
		3	ดอยหลวง	5	31	4,000	2,000														4,418	31	11	5		1					1		14	2,956,800							
		2	เวียงเชียงรุ้ง	6	55	5,100	1,280														6,950	50	18	4		4							40	6,590,000	2	4					
		2	พญาเม็งราย	5	42	12,800	3,271	2												15,520	25,489	2,511	52	14		9							28	25,985,000							
		3	แม่ลาว	4	22	1,596	1,090														635	5	10	1		20							7	3,396,000							
		3	พาน	9	46	6,806	2,234						50							500	2,630	41	43	3		4					1		19	3,188,000							
		2	เวียงแก่น	6	27	3,797	1,236														900		48			1	5						23	14,920,000		12					
		1	เวียงป่าเป้า	6	82	5,481	1,878													997	485		2	3			10				3		15	621,000							
		2	เวียงชัย	4	43	5,800	3,000						8								108	9						1						332,000							
		2	แม่สาย	8	88	4,785	1,595						279								11,890		17			2							27	13,582,000							
		3	เชียงของ	6	18	4,500	1,850													160	5,010	27	4	2									2	4,346,000							
		3	แม่สรวย	9	74	45,000	7,040						1							2,000	1,975	18	16	15	2	7							25	24,700,000							
		1	เวียงแก่น	4	11	1,080	360														320		1			1							14	3,000,000		5					
		2	ป่าแดด	5	42	12,863	3,848														260	2	28										3	718,000							
	รวม	4	19	122	1,037	205,348	64,178	2	0	0	0	0	483	0	0	0	0	0	0	22,620	116,581	2,751	378	65	2	54	18	1	1	0	8	0	278	161,264,800	10	33	0	200	0	3,000	0
3	เชียงใหม่	2	เมือง	1	2	1,871	744																											228,200							
		3	แม่ริม	6	29	5,181	1,841																											947,700							
		3	สันทราย	9	13	2,255	530														500													518,000							
		2	หางดง	10	61	10,599	2,382																	1										280,400		11	5				
		3	เชียงดาว	8	31	5,481	1,659					3	10													4							2	1,386,800							
		3	ดอยสะเก็ด	3	11	764	280																											212,000							
		2	ฮอด	6	52	10,978	2,737																22				2						6	651,400	2			1,800			
		2	แม่ออน	6	34	11,950	3,619														15		3	1										209,000							
		3	เวียงแหง	4	15	4,288	1,072																											726,100							
		3	พร้าว	8	50	5,295	2,035						5						2		2,841	3	27	3		55	10						2	11,425,200							
		3	แม่วาง	6	29	3,665	1,222																	2										761,100	2			200			
		4	สะเมิง	4	36	7,549	2,737																24	3		2								1,760,600							
		3	แม่อาย	5	11	1,213	395																											180,000							
		3	สันป่าตอง	5	22	8,916	3,516																4			1							4	2,123,600			8	1,500			
		2	สันกำแพง	8	68	15,236	2,400																											739,200							
		3	สารภี	5	28	1,355	333																											223,000							

ตารางสถิติสถานการณ์อุทกภัยของประเทศไทยประจำปี 2553
(ระหว่างวันที่ 1 มกราคม 2553 - 25 กุมภาพันธ์ 2554)

ที่	พื้นที่ประสบภัย					ความเสียหายที่สำรวจพบ																													การให้ความช่วยเหลือของหน่วยงานต่างๆ						
						ด้านชีวิต						ด้านทรัพย์สิน											ด้านสิ่งสาธารณประโยชน์																		
	จังหวัด	จำนวนครั้งที่ประสบภัย	อำเภอ	ตำบล	หมู่บ้าน	ราษฎร (คน)	ราษฎร (ครัวเรือน)	อพยพ (คน)	เสียชีวิต (คน)	สูญหาย (คน)	บาดเจ็บ (คน)	บ้านเรือนทั้งหลัง (หลัง)	บ้านเรือนบางส่วน (หลัง)	อาคารพาณิชย์ (ห้อง)	โรงงาน (แห่ง)	โรงแรม (แห่ง)	ยานยนต์ (คัน)	เรือประมง (ลำ)	ปศุสัตว์ (ตัว)	สัตว์ปีก (ตัว)	พื้นที่การเกษตร (ไร่)	บ่อปลา/กุ้ง/ตะพาบ (บ่อ)	ถนน (สาย)	สะพาน/คอฯ (แห่ง)	ทำนบ (แห่ง)	ฝาย (แห่ง)	เหมือง (แห่ง)	วัด (แห่ง)	โรงเรียน (แห่ง)	สถานที่ราชการ (แห่ง)	บ่อน้ำ (แห่ง)	อ่างเก็บน้ำ (แห่ง)	ท่อระบายน้ำ (แห่ง)	มูลค่าความเสียหาย (บาท)	เรือท้องแบน/เรือยนต์ (ลำ)	รถยนต์บรรทุก (คัน)	เครื่องสูบน้ำ (เครื่อง)	ถุงยังชีพ/เครื่องอุปโภคบริโภค (ชุด)	ข้าวกล่อง (กล่อง)	น้ำดื่ม (ขวด/ลิตร)	เงินทดรองราชการ (บาท)
		3	แม่แจ่ม	7	92	18,315	5,118																											5,292,600							
		2	กัลยาณิวัฒนา	3	14	6,142	914																											718,600							
		3	ดอยเต่า	6	36	22,895	7,540														885		1	1									1	1,270,300			1,400				
		2	อมก๋อย	3	20	15,363	4,894																											3,186,500							
		3	จอมทอง	6	71	39,965	4,865																											4,268,200			1,800				
		2	แม่แตง	7	21	5,669	1,873																											1,052,600							
		3	ไชยปราการ	4	13	1,463	498														58		1											661,700							
		2	ดอยหล่อ	4	29	3,600	1,200																											665,000							
		3	ฝาง	5	41	2,224	741																											515,500							
	รวม	4	25	139	829	212,232	55,145	0	0	0	0	3	15	0	0	0	0	0	2	0	4,299	3	82	11	0	62	12	0	0	0	0	0	15	40,003,300	4	11	3,213	3,500	0	0	0
4	ตาก	2	เมืองฯ	9	39	13,450	6,253																46			1							2	31,000,000				850			
		2	อุ้มผาง	6	28	3,500	815														8,363		35	3									8	15,017,800							
		2	พบพระ	5	54	27,146	6,492														750		38										19	10,900,285							
		2	แม่สอด	9	88	12,550	6,225														8,073		45			8								18,678,170							
		2	ท่าสองยาง	6	33	17,438	3,286														69		12			9				19				5,210,000							
		2	แม่ละมาด	6	46	40,757	14,107																55	7		12								6,465,050							
		2	บ้านตาก	7	70	11,219	4,469														16,696		43	2		7					1			20,017,600				1,150			
		2	วังเจ้า	3	28	10,763	8,999																	4										4,615,400							
		2	สามเงา	5	40	1,425	350																30			2								940,000		9					
	รวม	2	9	56	426	138,248	50,996	0	0	0	0	0	0	0	0	0	0	0	0	0	33,951	0	304	16	0	39	0	0	0	19	1	0	29	112,844,305	0	9	0	2,000	0	0	0
5	นครสวรรค์	3	เมืองฯ	16	171	19,324	8,215		2				271								69,000	1,145	17			1	2							4,409,000		1	2	19,037		21,240	9,155,000
		2	ตาคลี	10	93	8,323	7,837		2												77,681	22	1											63,757,000	4			7,000			
		2	ลาดยาว	12	152	34,252	9,950														69,912	13	118			11							8	10,860,000	2	3		8,600		9,920	1,545,000
		2	หนองบัว	9	91	19,559	7,244														47,287	98												2,845,588				5,986			
		2	ท่าตะโก	10	112	9,788	2,447		5											12,300	206,900	167	2											142,713,000				15,190		26,200	
		1	ไพศาลี	8	101	46,215	31,766		1												177,800		23											8,375,000	4			3,000			8,375,000
		2	บรรพตพิสัย	12	106	23,365	8,758		1				233								71,320		5											46,178,000	6			33,061		14,298	
		3	โกรกพระ	9	65	2,975	1,080														27,643		14	1		2								18,796,000				8,587		630	
		3	พยุหะคีรี	11	85	5,669	1,737		2												58,172	49												35,211,000				4,360		9,000	
		3	เก้าเลี้ยว	5	41	5,675	1,488						593								40,635	45	30											25,718,500	5	5	2	1,657		9,246	
		3	ชุมแสง	11	120	19,357	6,879		1				218								104,429	49	50											77,740,800	1	3	14	9,757		4,800	10,550,000
		2	ตากฟ้า	7	55	6,368	1,596						20							31,500			59	1		1								669,500							
		2	แม่วงก์	4	66	23,556	7,535														39,900													26,865,000				1,000			
		3	แม่เปิน	1	24	1,387	603																			3								1,254,100				500			
		2	ชุมตาบง	2	23	12,168	4,557														48,200													30,144,000							
	รวม	3	15	127	1,305	237,981	101,692	0	14	0	0	0	1,335	0	0	0	0	0	0	43,800	1,038,879	1,588	319	2	0	18	2	0	0	0	0	0	8	495,536,488	22	12	18	117,735	0	95,334	29,625,000
6	น่าน	3	เมืองฯ	11	119	55,873	16,234						220							650	111,264	161	61	47	1					2			30	13,505,000							
		3	นาหมื่น	4	46	17,819	5,699												4	330	1,139	15	9	10	26	8	3				1		49	3,762,400				2,300			
		3	นาน้อย	7	66	20,633	7,002						112							50	3,086	82	41	9	17	3	2						43	3,885,000				4,828			4,768,100
		3	บ่อเกลือ	4	39	15,346	3,640						1								97	9	12	6		36								440,200							
		3	เชียงกลาง	6	59	12,090	5,844														1,404	31	32	7	7	7	3							9,424,290							
		3	ภูเพียง	7	62	10,673	3,081						214						10	170	2,609	24	37	26	34	25		1					30	21,188,200							
		3	แม่จริม	5	24	10,356	2,225						33						1	507	2,250	39	54	19	10	9	5	1			2			8,168,000							
		3	ท่าวังผา	10	86	37,816	4,617						100						32	3,133	14,176	608	156	52	145	98	79			10			19	14,279,000							
		3	ปัว	11	97	23,751	9,322						313								15,949		230	99	77	39								49,901,516							
		3	บ้านหลวง	4	26	15,922	4,465						27								5,118	2	89	12	14	4	9		1	2	2		55	10,766,608							
		3	ทุ่งช้าง	4	32	10,240	2,770						2								74	12	33	8	9	4							10	26,288,600							
		2	เวียงสา	17	119	38,222	14,296						571							733	16,766	82	150	20	40	6	22	1		1	1			1,930,000							
		2	เฉลิมพระเกียรติ	2	22	2,344	1,374												114	86	1,881	5	29	3					1					5,562,000							

ตารางสถิติสถานการณ์อุทกภัยของประเทศไทยประจำปี 2553
(ระหว่างวันที่ 1 มกราคม 2553 - 25 กุมภาพันธ์ 2554)

ที่	พื้นที่ประสบภัย					ความเสียหายที่สำรวจพบ																													การให้ความช่วยเหลือของหน่วยงานต่างๆ						
						ด้านชีวิต						ด้านทรัพย์สิน											ด้านสิ่งสาธารณประโยชน์																		
	จังหวัด	จำนวนครั้งที่ประสบภัย	อำเภอ	ตำบล	หมู่บ้าน	ราษฎร (คน)	ราษฎร (ครัวเรือน)	อพยพ (คน)	เสียชีวิต (คน)	สูญหาย (คน)	บาดเจ็บ (คน)	บ้านเรือนทั้งหลัง (หลัง)	บ้านเรือนบางส่วน (หลัง)	อาคารพาณิชย์ (ห้อง)	โรงงาน (แห่ง)	โรงแรม (แห่ง)	ยานยนต์ (คัน)	เรือประมง (ลำ)	ปศุสัตว์ (ตัว)	สัตว์ปีก (ตัว)	พื้นที่การเกษตร (ไร่)	บ่อปลา/กุ้ง/ตะพาบ (บ่อ)	ถนน (สาย)	สะพาน/คอฯ (แห่ง)	ทำนบ (แห่ง)	ฝาย (แห่ง)	เหมือง (แห่ง)	วัด (แห่ง)	โรงเรียน (แห่ง)	สถานที่ราชการ (แห่ง)	บ่อน้ำ (แห่ง)	อ่างเก็บน้ำ (แห่ง)	ท่อระบายน้ำ (แห่ง)	มูลค่าความเสียหาย (บาท)	เรือท้องแบน/เรือยนต์ (ลำ)	รถยนต์บรรทุก (คัน)	เครื่องสูบน้ำ (เครื่อง)	ถุงยังชีพ/เครื่องอุปโภคบริโภค (ชุด)	ข้าวกล่อง (กล่อง)	น้ำดื่ม (ขวด/ลิตร)	เงินทดรองราชการ (บาท)
		2	สองแคว	3	33	1,414	445												1	130	1,088	84	12	3	15				1	4				1,628,050							
		2	สันติสุข	3	31	13,500	2,500						2						800	1,900	1,481	50	128	26	22	1		1			1		57	3,678,600							
	รวม	3	15	98	861	285,999	83,514	0	0	0	0	0	1,595	0	0	0	0	0	962	7,689	178,382	1,204	1,073	347	417	240	123	4	3	19	7	0	293	174,407,464	0	0	0	7,128	0	0	4,768,100
7	พะเยา	1	เมืองฯ	2	8	500	200														7													15,000							
		2	ภูซาง	5	46	3,660	915														980		93					7						2,359,000							
		2	จุน	7	86	4,300	860														4,976	224	48										50	4,223,600							
		2	ดอกคำใต้	12	113	13,774	5,944													400	11,200	90	74	38		35							88	10,378,000							
		3	ปง	7	85	4,559	2,200		1										1	30	35,634													420,080							
		2	เชียงคำ	10	110	17,450	5,300																											1,070,000							
		2	เชียงม่วน	3	34	15,550	2,940																											1,225,500							
		1	ภูกามยาว	3	24	4,480	1,847																29	4		8	3						37	810,000							
	รวม	3	8	49	506	64,273	20,206	0	1	0	0	0	0	0	0	0	0	0	1	430	52,797	314	244	42	0	43	3	7	0	0	0	0	175	20,501,180	0	0	0	0	0	0	0
8	พิจิตร	3	เมืองฯ	10	45	2,733	852														6,298	6	6								189			3,237,000							
		4	สามง่าม	5	75	28,263	6,348												1,608	122,570	22,950		6					1						10,578,400				6,902			
		4	โพธิ์ประทับช้าง	7	85	16,713	5,366												1,543	174,800	29,140										82			5,334,272				7,000			
		4	บึงนาราง	6	51	1,532	725																						1					1,554,000				2,584			
		4	โพทะเล	10	77	11,267	6,252														2,400		20		21									9,555,000				100			
		3	สากเหล็ก	5	47	4,174	1,391		1												2,660		3								40		4	3,413,628				1,500			
		3	ดงเจริญ	5	55	10,560	3,260												185	11,871	3,025		3						3		470			12,445,283				1,700			
		3	บางมูลนาก	9	78	10,157	3,709														81,571	38									109			1,769,854				2,000			
		3	วังทรายพูน	4	57	3,890	1,380														13,550		8								20		16	10,235,032				2,000			
		2	วชิรบารมี	4	51	6,950	2,090												560		42,796								1		152			62,908,645							
		3	ทับคล้อ	4	46	174	58												132	2,315	9,428		4						2		75			26,480,006				3,900			
		3	ตะพานหิน	11	66	8,394	2,798												54	3,403	3,970		17			6					130			5,109,570				2,798			
	รวม	4	12	80	733	104,807	34,229	0	1	0	0	0	0	0	0	0	0	0	4,082	314,959	217,788	44	67	0	21	6	0	1	7	0	1,267	0	20	152,620,690	0	0	0	30,484	0	0	0
9	พิษณุโลก	2	เมืองฯ	19	115	7,324	1,831														30,640													20,128,000				13,870			
		3	เนินมะปราง	6	46	7,960	1,990						132								19,000		12											25,280,400	4	1		4,136		120	
		3	วังทอง	8	44	6,644	1,661		1				2								6,710	44	25											9,454,400	5			5,373			
		3	นครไทย	11	66	8,384	2,096												1	235	23,060	146	13										3	16,692,800				2,724			
		3	บางระกำ	11	120	31,596	7,899		1										11	8,102	129,362	939	47			1		3			16		1	201,889,200				29,865		18,245	
		3	พรหมพิราม	12	45	6,704	1,676														96,940	60	6											32,724,000				7,344			
		3	ชาติตระการ	6	72	3,396	849														6,969	2	2			2							1	4,448,400				3,484			
		3	บางกระทุ่ม	9	54	1,120	1,120														21,300	2												26,592,000				3,600			
		3	วัดโบสถ์	6	51	3,452	863														12,846		4										2	17,970,000	2			1,982			
	รวม	3	9	88	613	76,580	19,985	0	2	0	0	0	134	0	0	0	0	0	12	8,337	346,827	1,193	109	0	0	3	0	3	0	0	16	0	7	355,179,200	11	1	0	72,378	0	18,365	0
10	เพชรบูรณ์	3	เมืองฯ	12	109	9,750	3,250		1												118,382	382	60	1		2		2					12	90,245,485				200			23,374,726
		2	หล่มเก่า	4	12	2,240	560						15								10,000	18	18						10		11		20	11,193,800							
		2	หนองไผ่	13	142	20,127	8,142		1				30								15,000		371			21			1		1		80	56,600,000				1,410			10,000,000
		2	วังโป่ง	4	44	27,627	9,010						15																					20,000,000				400			10,000,000
		3	ชนแดน	9	40	2,000	500						5								3,000	50	8	2		10			10		1		30	16,008,100				1,500			8,000,000
		2	วิเชียรบุรี	14	165	63,680	21,225		1				25						6		62,882	23	199			3			1		1		14	57,765,905		3		1,750			10,000,000
		2	หล่มสัก	11	46	5,956	1,564						8							7,808	12,492	183	10	5		1					10		12	20,000,000				300			10,000,000
		2	บึงสามพัน	9	55	1,820	455						32								7,915		30			3			3		2		8	14,749,000				365			10,000,000
		2	น้ำหนาว	4	30	17,232	5,323														458		1										4	1,400,000							700,000
		2	ศรีเทพ	7	87	5,695	1,895	89					39								30,200	5	132			15			2		1		20	56,160,000				1,300			10,000,000
		2	เขาค้อ	2	5	600	150														568		2										5	1,600,000							800,000
	รวม	3	11	89	735	156,727	52,074	89	3	0	0	0	169	0	0	0	0	0	6	7,808	260,897	661	831	8	0	55	0	2	27	0	27	0	205	345,722,290	0	3	0	7,225	0	0	92,874,726
11	แพร่	1	เมืองฯ	7	29	1,160	290														1,369													821,400							
		1	ลอง	9	80	26,107	8,156						127						21	1,541	3,628	145	41	26		18							21	3,818,000				1,200	410	2,100	

ตารางสถิติสถานการณ์อุทกภัยของประเทศไทยประจำปี 2553
(ระหว่างวันที่ 1 มกราคม 2553 - 25 กุมภาพันธ์ 2554)

ที่	พื้นที่ประสบภัย					ความเสียหายที่สำรวจพบ																														การให้ความช่วยเหลือของหน่วยงานต่างๆ						
						ด้านชีวิต						ด้านทรัพย์สิน											ด้านสิ่งสาธารณประโยชน์																		
	จังหวัด	จำนวนครั้งที่ประสบภัย	อำเภอ	ตำบล	หมู่บ้าน	ราษฎร (คน)	ราษฎร (ครัวเรือน)	อพยพ (คน)	เสียชีวิต (คน)	สูญหาย (คน)	บาดเจ็บ (คน)	บ้านเรือนทั้งหลัง (หลัง)	บ้านเรือนบางส่วน (หลัง)	อาคารพาณิชย์ (ห้อง)	โรงงาน (แห่ง)	โรงแรม (แห่ง)	ยานยนต์ (คัน)	เรือประมง (ลำ)	ปศุสัตว์ (ตัว)	สัตว์ปีก (ตัว)	พื้นที่การเกษตร (ไร่)	บ่อปลา/กุ้ง/ตะพาบ (บ่อ)	ถนน (สาย)	สะพาน/คอฯ (แห่ง)	ทำนบ (แห่ง)	ฝาย (แห่ง)	เหมือง (แห่ง)	วัด (แห่ง)	โรงเรียน (แห่ง)	สถานที่ราชการ (แห่ง)	บ่อน้ำ (แห่ง)	อ่างเก็บน้ำ (แห่ง)	ท่อระบายน้ำ (แห่ง)	มูลค่าความเสียหาย (บาท)	เรือท้องแบน/เรือยนต์ (ลำ)	รถยนต์บรรทุก (คัน)	เครื่องสูบน้ำ (เครื่อง)	ถุงยังชีพ/เครื่องอุปโภคบริโภค (ชุด)	ข้าวกล่อง (กล่อง)	น้ำดื่ม (ขวด/ลิตร)	เงินทดรองราชการ (บาท)
		1	หนองม่วงไข่	6	19	753	315						1								1,200	1	16	4		4							3	7,000,000							
		2	ร้องกวาง	11	18	24,600	6,150						178								4,855	23	84	1						1			44	12,943,160				2,490	1,000	1,485	
		2	วังชิ้น	8	80	10,320	3,440						35						2	901	6,681	204	45	16		71							49	92,250,344				3,720	1,000	4,140	
		1	สอง	6	30	24,758	6,189														9,058		10	1									8	1,264,000				650			
		1	สูงเม่น	1	9	800	284																1											30,000							
		1	เด่นชัย	2	11	250	75														47		1			1							1	450,000							
	รวม	2	8	50	276	88,748	24,899	0	0	0	0	0	341	0	0	0	0	0	23	2,442	26,838	373	198	48	0	94	0	0	0	1	0	0	126	118,576,904	0	0	0	8,060	2,410	7,725	0
12	แม่ฮ่องสอน	2	เมืองฯ	6	54	2,700	540																	1										52,300							
		2	ปาย	7	62	456	114						44								18			1		3								184,000							
		2	ขุนยวม	6	32	1,200	300																1											128,600							
		2	แม่ลาน้อย	8	69	3,450	690																											269,100							
		2	แม่สะเรียง	7	77	3,674	781																											234,000							
		2	สบเมย	4	18	866	306														413		2											309,800							
	รวม	2	6	38	312	12,346	2,731	0	0	0	0	0	44	0	0	0	0	0	0	0	431	0	3	2	0	3	0	0	0	0	0	0	0	1,177,800	0	0	0	0	0	0	0
13	ลำปาง	4	เมืองฯ	13	75	40,879	9,415		1			1	6						2,208	2,244	8,955	111	41	15	1	7	8	1			3		8	10,333,400							4,577,000
		4	งาว	7	18	2,702	691		1											50	1,490	9	12	2		3					3		5	3,582,685							4,404,000
		4	วังเหนือ	8	57	7,161	3,486												1	1,895	13,674	163	55	20		99	29		2	4	4		21	59,027,200							21,425,600
		3	แม่พริก	3	31	2,885	734						23							500	2,430	20	18	8	1	10	1			1				9,772,800							3,873,800
		2	แม่เมาะ	5	17	8,803	2,638					1									41	155	10	1	1	15	1				2		2	3,562,000							
		3	แม่ทะ	6	25	10,119	3,305													105	119	7	5	3	1	13			1			1	12	4,194,400							3,013,000
		2	เมืองปาน	5	51	29,240	8,788					1	100						19	5,635	4,479	187	91	20	8	113	51		1		2	1	54	26,293,298				2,376	1,720	24,620	
		4	เกาะคา	9	31	10,897	3,349													20	3,367	8	7	3		3								7,346,100							5,726,700
		3	สบปราบ	3	8	4,297	1,227													100	233		9	2		2							6	2,299,000							1,108,200
		4	แจ้ห่ม	13	81	13,072	3,719												100		5,976	16	10	4		13					2		19	47,290,532			8	1,300			26,524,266
		4	เสริมงาม	4	24	5,915	2,577						1								481	4	14	4	2	29	5	1					1	14,601,000							6,569,000
		3	เถิน	8	64	30,301	15,884						6							235	555	12	18	7		17	2						2	6,274,000							7,821,000
		4	ห้างฉัตร	6	39	11,840	4,483						121								860	9	10	8	5	3	1						6	5,580,900							1,560,400
	รวม	4	13	90	521	178,111	60,296	0	2	0	0	3	257	0	0	0	0	0	2,328	10,784	42,660	701	300	97	19	327	98	2	4	5	16	2	136	200,157,315	0	0	8	3,676	1,720	24,620	86,602,966
14	ลำพูน	2	เมืองฯ	8	53	26,780	6,695		1												4,126	59	14				6							3,474,600		1		2,860			
		3	ลี้	8	99	32,351	8,183														624	3	168	13		26	6							4,308,400				1,102			
		2	บ้านธิ	2	15	520	70																											27,000							
		3	ทุ่งหัวช้าง	3	27	5,310	1,155														975		30	2		2							4	1,707,000				2,000			
		2	ป่าซาง	8	47	7,240	2,625														4,800		25	3		1	8						1	3,510,000				463			
		3	บ้านโฮ่ง	5	62	8,680	2,874														28		32	1		1	2							1,611,800							
		3	แม่ทา	8	43	5,000	1,500						30								80		28	3	1	8				1	2		4	1,903,000				1,800			
		2	เวียงหนองล่อง	2	9	856	214															200												1,397,000				209		6,450	
	รวม	3	8	44	355	86,737	23,316	0	1	0	0	0	30	0	0	0	0	0	0	0	10,633	262	297	22	1	38	22	0	0	1	2	0	9	17,938,800	0	1	0	8,434	0	6,450	0
15	สุโขทัย	3	เมืองฯ	9	74	32,223	13,671						16						350		38,036		98	3		1		3		1				34,526,089				3,100	600		5,687,182
		2	กงไกรลาศ	9	67	10,315	2,783														27,250	1	78	1									7	39,419,172				1,000			4,475,340
		3	คีรีมาศ	10	100	23,108	1,267														13,352		60										12	16,500,170							5,430,480
		1	ศรีนคร	3	8	95	52														876		1											305,600							
		3	สวรรคโลก	13	127	16,257	5,378													1,327	2,147		47						2				32	5,571,540							11,238,468
		2	ศรีสำโรง	9	40	4,620	1,848														3,527		41	5				1	3					20,342,760				1,110			872,400
		3	ศรีสัชนาลัย	9	64	5,338	1,608												201	300	26,900	50	90	15		53							142	37,663,883							9,545,800
		3	บ้านด่านฯ	7	58	21,393	6,820														534	619	15	1		8							33	9,809,895							997,652
		2	ทุ่งเสลี่ยม	5	35	2,672	1,024														6,060	8	8	4		3							8	19,379,119							993,600
	รวม	3	9	74	573	116,021	34,451	0	0	0	0	0	16	0	0	0	0	0	551	1,627	118,682	678	438	29	0	65	0	4	5	1	0	0	234	183,518,228	0	0	0	5,210	600	0	39,240,922
16	อุตรดิตถ์	2	เมืองฯ	13	112	30,338	5,492														280	1											3	2,864,000							
		1	ฟากท่า	4	29	1,726	448	118												1,000	2,783	31	9	6		26	6				4		1	17,804,000	5	4		1,475		1,200	

ตารางสถิติสถานการณ์อุทกภัยของประเทศไทยประจำปี 2553
(ระหว่างวันที่ 1 มกราคม 2553 - 25 กุมภาพันธ์ 2554)

ที่	พื้นที่ประสบภัย					ความเสียหายที่สำรวจพบ																										การให้ความช่วยเหลือของหน่วยงานต่างๆ						
						ด้านชีวิต						ด้านทรัพย์สิน									ด้านสิ่งสาธารณประโยชน์												มูลค่าความเสียหาย (บาท)						
	จังหวัด	จำนวนครั้งที่ประสบภัย	อำเภอ	ตำบล	หมู่บ้าน	ราษฎร (คน)	ราษฎร (ครัวเรือน)	ตาย (คน)	เสียชีวิต (คน)	สูญหาย (คน)	บาดเจ็บ (คน)	บ้านเรือนทั้งหลัง (หลัง)	บ้านเรือนบางส่วน (หลัง)	อาคารพาณิชย์ (คูหา)	โรงงาน (แห่ง)	โรงแรม (แห่ง)	ยานพาหนะ (คัน)	เรือประมง (ลำ)	ปศุสัตว์ (ตัว)	สัตว์ปีก (ตัว)	พื้นที่การเกษตร (ไร่)	บ่อปลา/กุ้ง/ตะพาบ (บ่อ)	ถนน (สาย)	สะพาน/คอสะพาน (แห่ง)	ทำนบ (แห่ง)	ฝาย (แห่ง)	เหมือง (แห่ง)	วัด (แห่ง)	โรงเรียน (แห่ง)	สถานที่ราชการ (แห่ง)	ปอ/น้ำ (แห่ง)	อ่างเก็บน้ำ (แห่ง)	ท่อระบายน้ำ (แห่ง)		เรือท้องแบน/เรือยนต์ (ลำ)	รถยนต์บรรทุก (คัน)	เครื่องสูบน้ำ (เครื่อง)	ถุงชั่วคราว/เครื่องสูบน้ำขนาดเล็ก (ชุด)	ข้าวกล่อง (กล่อง)	น้ำดื่ม (ขวด/ถัง)	เงินทดรองราชการ (บาท)
		1	ทองแสนขัน	4	45	4,529	2,056	48			1										6,414		34	4			9						8	41,049,600	5			900			
		2	ลับแล	5	41	7,416	2,066														24,138													154,483,200							
		2	น้ำปาด	6	44	4,832	1,695	75													11,370		15			3							1	75,204,440							
		2	พิชัย	11	47	30,946	9,248														20,000		14											18,784,000							
		3	บ้านโคก	4	27	730	255														1,735	15	8	1	1	2	20				20			11,546,000							
		1	ทำปลา	4	22	5,670	1,890														4,493		3	2		20	3							28,748,800							
		1	ตรอน	5	47	12,000	2,540																31			3	3							1,550,000							
	รวม	3	9	56	414	98,187	25,690	241	0	0	1	0	0	0	0	0	0	0	0	1,000	71,212	47	114	13	1	54	41	0	0	0	24	0	13	352,034,040	10	4	0	2,375	0	1,200	0
17	อุทัยธานี	4	เมืองฯ	13	72	16,461	5,566	368					1,144						1,807		74,598	199	76		8			16	8	1				49,333,891	15			15,895		36,000	6,995,440
		3	ทัพทัน	10	90	18,530	4,520														11,320		110					3	1					18,941,184		2		4,152		12,180	1,794,208
		3	หนองขาหย่าง	10	48	2,563	813						82								8,605	260	18		46			1				5	9,232,059				1,800		4,800	363,200
		3	หนองฉาง	10	71	2,333	1,016												226		5,669	246	86		12	5		6	2	1			38	5,397,890				2,922		13,200	1,326,588
		2	สว่างอารมณ์	5	65	3,900	1,950		1				7						2,982		36,692	74	27			2		7	3				20	29,047,409				4,110		4,200	1,457,340
		4	ห้วยคต	3	41	2,800	750														5,852	35	32		1	3								2,344,716				772		4,500	350,488
		3	บ้านไร่	15	125	9,148	6,701														15,205		148		2								27	24,277,127				870		1,800	394,980
		2	ลานสัก	3	12	15,145	7,987														1,212		12											5,748,101				940		5,640	426,760
	รวม	4	8	69	524	70,880	29,303	368	1	0	0	0	1,233	0	0	0	0	0	5,015	0	159,153	814	509	0	69	10	0	33	14	2	0	0	90	144,322,377	15	2	0	31,461	0	82,320	13,109,004
รวม 17 จังหวัด			195	1,348	10,918	2,297,416	751,455	736	33	0	1	7	5,667	0	0	0	0	0	12,982	421,696	3,232,882	10,734	6,339	709	530	1,112	319	57	61	48	1,368	2	1,670	3,209,111,085	72	76	3,239	332,103	4,730	262,142	1,001,966,209
ภาคตะวันออกเฉียงเหนือ																																									
1	กาฬสินธุ์	2	เมืองฯ	16	185	105,029	25,411														10,733		60											5,960,000				2,000		200	4,895,200
		3	กมลาไสย	7	81	16,507	6,057														28,808	403	51											70,430,000				1,200		400	2,249,954
		2	ร่องคำ	3	40	17,130	4,112														9,250		45											4,000,000				615		200	2,307,500
		2	นาคู	5	42	26,500	7,838														3,147	5	56	5										4,612,172							2,499,700
		2	ฆ้องชัย	5	45	13,235	3,025														5,906		70			9		2						5,500,000	2	1	4	580		300	4,539,982
		2	ดอนจาน	5	48	38,947	9,862														12,461		67	1		2							4	17,000,000				450		100	2,723,800
		2	เขาวง	6	60	48,571	15,568														256		119											5,000,000							2,493,000
		2	ยางตลาด	13	124	85,870	31,744																52											3,900,000				1,000			4,500,000
		2	สหัสขันธ์	8	79	41,858	10,249																57											5,000,000							2,500,000
		2	กุฉินารายณ์	12	133	40,586	10,480														4,760	2	74			3								8,796,705							2,994,980
		2	ห้วยเม็ก	9	62	30,781	7,001														340		43											3,450,000							3,399,960
		2	ทำคันโท	6	54	23,670	3,500														1,950	5	47	4		15								3,400,000				400			2,199,900
		2	ห้วยผึ้ง	4	52	18,000	2,800														3,000		42											3,500,000				500			3,247,000
		2	หนองกุงศรี	9	107	61,000	11,000														1,200		56	1										5,000,000				400			3,000,000
		2	สมเด็จ	8	94	45,909	4,470														70		68											5,031,512							2,499,960
		2	คำม่วง	5	21	3,200	750														150		30											2,005,000							1,500,000
		3	นามน	5	67	32,130	4,750														770		71			9							4	9,000,000				500			3,244,200
		2	สามขัย	4	47	25,000	4,600																35											3,000,000							1,499,900
	รวม	3	18	130	1,341	673,923	163,217	0	0	0	0	0	0	0	0	0	0	0	0	0	82,801	415	1,043	11	0	38	0	2	0	0	0	0	8	164,585,389	2	1	4	7,645	0	1,200	52,295,036
2	ขอนแก่น	2	เมืองฯ	13	162	33,400	8,350														79,300	57												188,052	10			3,400		1,500	6,480,350
		2	ภูผาม่าน	5	42	9,468	1,138				1		47							2,952	8,331		17	1		1								5,265,260				2,456	200	520	1,999,200
		2	ชุมแพ	12	135	68,800	8,200												10	1,467	44,609		36											36,760,270	4			5,730	1,708	1,708	4,998,837
		2	โนนศิลา	5	46	26,350	6,878														1,000		18											3,960,000				650			1,997,256
		2	มัญจาคีรี	8	118	35,216	3,888												2,518	4,786	29,184		40			1								20,591,778	1			8,561		1,736	4,078,536
		2	โคกโพธิ์ชัย	4	40	19,120	3,430												1,406	7,474	120,000		37	1										7,700,000				2,400			999,806
		2	หนองเรือ	10	149	89,261	16,088	1,000	3										449	2,081	45,000	20	40		1									4,500,000				3,701			5,115,075
		3	แวงใหญ่	11	102	7,581	2,483		1										2,002	207	2,344		26											10,748,400	3			1,634			2,372,044
		2	แวงน้อย	6	62	18,908	4,763		1												4,789	300	27											5,103,728				820			2,023,226
		2	ชนบท	8	71	6,499	2,334												1,990	12,559	17,600		22											13,560,000	12			29,325	9,336	968	2,541,071
		2	บ้านแฮด	4	46	23,330	5,377												854	13,274	20,000		31	1										18,267,127	9			2,330		1,040	835,244

ตารางสถิติสถานการณ์อุทกภัยของประเทศไทยประจำปี 2553
(ระหว่างวันที่ 1 มกราคม 2553 - 25 กุมภาพันธ์ 2554)

ที่	พื้นที่ประสบภัย					ความเสียหายที่สำรวจพบ																										การให้ความช่วยเหลือของหน่วยงานต่างๆ						
						ด้านชีวิต						ด้านทรัพย์สิน										ด้านสิ่งสาธารณประโยชน์												มูลค่าความเสียหาย (บาท)						
	จังหวัด	จำนวนครั้งที่ประสบภัย	อำเภอ	ตำบล	หมู่บ้าน	ราษฎร (คน)	ราษฎร (ครัวเรือน)	อพยพ (คน)	เสียชีวิต (คน)	สูญหาย (คน)	บาดเจ็บ (คน)	บ้านเรือนทั้งหลัง (หลัง)	บ้านเรือนบางส่วน (หลัง)	อาคารพาณิชย์ (คูหา)	โรงงาน (แห่ง)	โรงแรม (แห่ง)	ธนาคาร (แห่ง)	เรือประมง (ลำ)	ปศุสัตว์ (ตัว)	สัตว์ปีก (ตัว)	พื้นที่การเกษตร (ไร่)	บ่อปลา/กุ้ง/ตะพาบ (บ่อ)	ถนน (สาย)	สะพาน/คอสะ (แห่ง)	ทำนบ (แห่ง)	ฝาย (แห่ง)	เหมือง (แห่ง)	วัด (แห่ง)	โรงเรียน (แห่ง)	สถานที่ราชการ (แห่ง)	ปอ/น้ำ (แห่ง)	อ่างเก็บน้ำ (แห่ง)	ฝาย/ระบบประปา (แห่ง)		เรือท้องแบน/เรือยนต์ (ลำ)	รถยนต์ (คัน)	เครื่องปั่นไฟ (เครื่อง)	ถุงยังชีพ/เครื่องอุปโภคบริโภค (ชุด)	ข้าวกล่อง (กล่อง)	น้ำดื่ม (ขวด/ลิตร)	เงินยังชีพผู้ประสบภัย (บาท)
		2	สีชมพู	10	54	7,271	2,538																21											5,284,500				82			2,999,000
		2	ภูเวียง	11	106	56,123	12,316												185	435	17,309	20	25											4,908,800				868		300	2,982,294
		3	บ้านไผ่	9	55	47,655	6,721	10											550	25,760	25,341		30											4,718,000	8			4,428		2,212	4,373,887
		2	หนองนาคำ	3	35	21,300	2,320														15,800		30											5,500,000				2,107			2,999,572
		2	หนองสองห้อง	10	118	45,203	10,325														800	40	58											7,034,000							1,997,350
		2	เปือยน้อย	4	20	19,752	4,666																12											3,000,000							984,120
		2	อุบลรัตน์	6	40	12,628	2,870												1,533	1,018	1,914	11	18	1										3,632,784				1,153		1,920	
		2	พระยืน	5	53	24,877	6,103														13,000	140	26											13,911,500				1,484			2,942,341
		2	น้ำพอง	12	93	27,566	8,924														1,115	20	45											15,408,045	1			300			1,636,901
		2	บ้านฝาง	7	36	24,447	5,105																35			1								3,184,000							949,925
		2	พล	10	56	14,134	2,324														418		48											2,556,917							
		2	ชำสูง	5	35	22,569	5,728																											2,817,983							
		1	เวียงเก่า	2	16	7,239	1,827																4											1,150,000							
		1	เขาสวนกวาง	5	56	27,124	3,102						16								1,131		18											4,507,000							
		1	กระนวน	9	98	69,323	18,568																60											4,200,000							
	รวม	3	26	194	1,844	765,144	156,366	1,010	5	0	1	0	63	0	0	0	0	0	11,497	72,013	448,985	608	724	4	1	3	0	0	0	0	0	0	0	208,458,144	48	0	0	71,429	11,244	11,904	55,306,035
3	ชัยภูมิ	2	เมืองฯ	18	182	75,400	18,852		1				1,438						3	50	61,226	800	27	9		4								37,040,600	1			5,949			
		2	คอนสวรรค์	9	103	22,753	1,218		1				110								22,640													5,437,800				1,136			
		1	เกษตรสมบูรณ์	4	47	6,200	3,200														46,083	1,706												27,649,800				2,231			
		2	จัตุรัส	9	119	30,500	13,500		2				1,226								68,640	2,700												58,720,200				6,621			
		1	บำเหน็จณรงค์	7	95	25,000	3,500	60											120		144,995	40	50	2		2								86,997,000				2,000			
		2	ภูเขียว	11	155	42,629	11,093		2				20								114,134	1,383	65	4		3		1		1				71,980,000				3,380			
		2	บ้านเขว้า	6	88	14,999	4,200		1				2,260								28,156		150											65,193,100				1,607			
		1	แก้งคร้อ	10	126	8,695	2,045														1,975	200	115	7		5								12,805,000				1,068			
		2	คอนสาร	8	75	8,360	2,786						3								18,000		75											12,360,000				1,226			
		2	บ้านแท่น	5	66	25,300	6,325						19								19,370	600	46	2		17								13,362,000				3,212			
		2	หนองบัวแดง	8	130	6,912	1,420														22,803	163	15	4		3								19,163,600				1,089			
		2	หนองบัวระเหว	5	69	20,000	5,000						200								12,092	50	122	3		12								13,565,200	4			1,259			
		2	เทพสถิต	5	92	14,611	7,820														15,070	50	133	2		8								11,202,000				538			
		2	ภักดีชุมพล	4	47	2,000	600						150								4,179		30	6				5						6,217,400	2	1		323			
		2	เนินสง่า	4	45	5,700	435						354								37,174	506	35			10								29,874,400				2,179			
		2	ซับใหญ่	3	37	13,282	3,502														37,982	80	75	2										23,859,200				323			
	รวม	2	16	116	1,476	322,341	85,496	60	7	0	0	0	5,780	0	0	0	0	0	123	50	654,519	8,278	938	41	0	64	0	6	0	1	0	0	0	495,427,300	7	1	0	34,141	0	0	0
4	นครพนม	1	เมืองฯ	13	165	38,160	12,320																147			2								5,000,000							898,091
		1	บ้านแพง	6	59	4,770	1,380														4,140		34											2,824,000				250			
		1	นาหว้า	6	60	6,395	1,899												64,515	56,772	7,000	38	20											9,000,000				250			2,451,172
		1	เรณูนคร	8	84	21,575	7,765																84											840,000							2,078,514
		1	วังยาง	4	27	5,200	720																54											5,500,000							3,184,824
		1	ศรีสงคราม	11	33	3,916	1,128																26											260,000							1,578,144
		1	นาทม	3	37	4,020	1,340														4,059					1								2,445,400							10,190,756
		1	โพนสวรรค์	7	90	34,200	5,780																70											3,500,000							17,974,304
		1	ท่าอุเทน	4	28	1,287	682														891		28											814,600							52,722
		1	ปลาปาก	8	85	36,977	3,789																35											5,300,000							867,960
		1	นาแก	9	28	6,438	2,140														755		7			1								533,000							335,118
	รวม	1	11	79	696	162,938	38,943	0	0	0	0	0	0	0	0	0	0	0	64,515	56,772	16,845	38	505	0	0	4	0	0	0	0	0	0	0	36,017,000	0	0	0	500	0	0	39,611,605
5	นครราชสีมา	4	เมืองฯ	24	225	211,572	52,893		7			452	1,552	34	8					1,000	83,731		174	27		27			31				60	20,515,930	30	4	84	11,551			
		1	สูงเนิน	11	127	38,368	9,592		2			10	2,500						1,920		91,876	42	13	3	2			20				31	83,790,912	7			5,756			
		1	ขามทะเลสอ	5	46	10,920	2,730		1			1	618						1,200		45,490	502	27	1	1			1				1	41,486,880				1,936			
		1	พระทองคำ	5	75	24,676	6,195						28						10,500		15,834	357	39						1			15	14,030,208	5		4	7,651			

ตารางสถิติสถานการณ์อุทกภัยของประเทศไทยประจำปี 2553
(ระหว่างวันที่ 1 มกราคม 2553 - 25 กุมภาพันธ์ 2554)

ที่	พื้นที่ประสบภัย					ความเสียหายที่สำรวจพบ																														การให้ความช่วยเหลือของหน่วยงานต่างๆ						
						ด้านชีวิต						ด้านทรัพย์สิน											ด้านสิ่งสาธารณประโยชน์																			
	จังหวัด	จำนวนครั้งที่ประสบภัย	อำเภอ	ตำบล	หมู่บ้าน	ราษฎร (คน)	ราษฎร (ครัวเรือน)	อพยพ (คน)	เสียชีวิต (คน)	สูญหาย (คน)	บาดเจ็บ (คน)	บ้านเรือนทั้งหลัง (หลัง)	บ้านเรือนบางส่วน (หลัง)	อาคารพาณิชย์ (ห้อง)	โรงงาน (แห่ง)	โรงแรม (แห่ง)	ยานยนต์ (คัน)	เรือประมง (ลำ)	ปศุสัตว์ (ตัว)	สัตว์ปีก (ตัว)	พื้นที่การเกษตร (ไร่)	บ่อปลา/กุ้ง/ตะพาบ (บ่อ)	ถนน (สาย)	สะพาน/คอฯ (แห่ง)	ทำนบ (แห่ง)	ฝาย (แห่ง)	เหมือง (แห่ง)	วัด (แห่ง)	โรงเรียน (แห่ง)	สถานที่ราชการ (แห่ง)	บ่อน้ำ (แห่ง)	อ่างเก็บน้ำ (แห่ง)	ท่อระบายน้ำ (แห่ง)	มูลค่าความเสียหาย (บาท)	เรือท้องแบน/เรือยนต์ (ลำ)	รถยนต์บรรทุก (คัน)	เครื่องสูบน้ำ (เครื่อง)	ถุงยังชีพ/เครื่องอุปโภคบริโภค (ชุด)	ข้าวกล่อง (กล่อง)	น้ำดื่ม (ขวด/ลิตร)	เงินทดรองราชการ (บาท)
		1	โนนแดง	5	46	13,656	3,414														20,000		11	2									10	18,240,000			5	410			
		5	เสิงสาง	9	104	6,152	2,467						1								13,356		1											19,437,633							
		1	หนองบุญมาก	9	106	24,668	6,167		2				10								52,300							1						47,697,600			2	80			
		1	สีดา	2	12	600	150														3,825		16											3,488,400				69			
		1	เฉลิมพระเกียรติ	5	61	35,856	8,964					1,255	159								25,500		9					14						23,256,000	5		3	5,251			
		2	เทพารักษ์	4	59	19,787	6,826						15						32		13,500	25	13		4								2	13,317,000				150			
		1	บ้านเหลื่อม	4	28	4,272	1,068						170								16,123	1,050	27	6	4	6			4					14,704,176	3		5	2,884			
		2	โนนสูง	16	195	93,440	23,360		3			8,170	7,985		2						198,600	1,191	190		23				53				20	181,123,200	23		18	10,674			
		3	โชคชัย	10	128	100,580	25,145					2,638				1					55,348		27	4					15				10	50,709,376	12		129	3,887			
		2	บัวใหญ่	6	26	5,522	1,821		2				21						23		786	4	15		5								7	976,832	2						
		3	พิมาย	12	212	94,000	23,500		3												190,720		11			1							28	173,936,640	30						
		1	ชุมพวง	6	38	23,000	5,750		1			229									60,000		10					13						54,720,000	26			5,412			
		2	โนนไทย	10	98	52,880	13,220		1			3,526	868		15				352,212		107,656	1,066	205	32	43				25				67	103,890,606	19		30	5,334			
		2	ครบุรี	12	153	54,301	17,928														13,835		26	1									8	14,737,520	4		1				
		2	ห้วยแถลง	10	120	31,844	7,961						10							8	24,150	270	55		20	8			2				55	26,681,400	4		1				
		3	ปากช่อง	12	123	44,392	11,098						150								61,260		1											60,194,120	2			4,107			
		1	ด่านขุนทด	16	225	76,904	19,226		2				3,598						4,286		194,275	101	160	6	12				43				110	177,178,800	12	2	1	4,530			
		3	ปักธงชัย	16	215	119,096	29,774		1		153	3,195	3,127		8				22,535		127,457	8,889	379	36	50					111			141	734,481,922	69	11	25	78,992			
		2	สีคิ้ว	12	167	109,188	27,297		2												173,322		2											158,069,664				1,992			
		2	วังน้ำเขียว	5	83	6,124	1,531												500		8,301	22	4	1	2								7	7,620,312			1	150			
		1	ขามสะแกแสง	6	37	960	240		3												1,515		1					2						1,381,680				361			
		1	ลำทะเมนชัย	5	54	5,096	1,274														16,651	8	36										4	15,185,712							
		1	คง	9	63	8,348	1,905		1												21,597	194	42		5									19,696,464							
		1	บัวลาย	3	10	1,756	698																6	3										690,000							
		1	เมืองยาง	4	46	25,135	5,998						373		4						38,978	432	19	1				8						35,547,936	7			713			
		1	จักราช	8	94	49,600	12,400														37,370	662	31				3	2					1	34,081,440	2			3,120			
		3	แก้งสนามนาง	5	56	3,816	954					24	252								13,745	216	74	3									2	12,763,840	4		2	219			
		1	ประทาย	13	97	16,000	4,400		1												30,000		21											27,360,000							
	รวม	5	32	279	3,129	1,312,509	335,946	0	32	0	153	19,500	21,437	34	37	1	0	0	393,208	1,008	1,757,101	15,031	1,645	126	171	42	3	41	194	111	0	0	579	2,190,992,203	266	17	311	155,229	0	0	0
6	บุรีรัมย์	4	โนนดินแดง	3	26	9,078	1,876						1								232		21											4,293,094							1,932,400
		2	ปะคำ	5	77	6,350	1,332		1												12,000		4											5,996,316							1,023,880
		2	บ้านกรวด	9	70	8,500	1,800						2								6,445		20	1									15	10,606,511				1,708		12,000	10,605,911
		4	สตึก	12	169	28,468	7,176						210								34,000		9					1	5					4,207,490				1,950			2,795,890
		1	ประโคนชัย	14	160	6,974	3,955														31,114		17											3,773,730							3,773,730
		1	เฉลิมพระเกียรติ	5	67	20,031	4,078														5,500		15											500,000				1,300			666,000
		1	ละหานทราย	6	74	2,345	469		1				1								3,978	27	35											240,000							265,000
		1	นางรอง	15	149	12,389	3,827						11								47,500	61	14	1							2			2,475,873							2,475,873
		1	หนองหงส์	6	32	4,777	885												1		100		7			1							2	2,006,530							2,006,530
		1	ลำปลายมาศ	16	216	24,480	1,832		4												26,621		34											1,972,780				1,930			2,644,080
		1	ชำนิ	6	63	18,120	4,112														8,069													3,889,000							3,889,000
		1	กระสัง	5	32	13,824	2,397														14,730		13											499,200				650			822,250
		1	พลับพลาชัย	4	30	316	190														2,500		13											499,800							499,800
		1	บ้านใหม่ไชยพจน์	5	46	1,663	1,016						34								10,668		11					1	1					1,075,271				120			1,075,271
		1	โนนสุวรรณ	4	33	2,150	500														2,400													3,085,200							3,085,200
		1	พุธไธสง	4	25	7,320	1,464						891								35,070		11					7	3	2				3,179,396				1,500			3,924,896
		1	หนองกี่	7	73	21,780	5,038														32,443													2,339,370							2,339,370
		1	คูเมือง	2	20	2,720	900						300								25,000		15					3	2					2,821,220				1,100			3,367,920
		1	แคนดง	4	27	13,271	3,270						272								18,350							3	1					6,338,525				4,964		2,400	7,084,025
		1	บ้านด่าน	4	59	12,835	2,783														300		7											1,559,640							1,559,640

ตารางสถิติสถานการณ์อุทกภัยของประเทศไทยประจำปี 2553
(ระหว่างวันที่ 1 มกราคม 2553 - 25 กุมภาพันธ์ 2554)

ที่	พื้นที่ประสบภัย					ความเสียหายที่สำรวจพบ																														การให้ความช่วยเหลือของหน่วยงานต่างๆ						
						ด้านชีวิต						ด้านทรัพย์สิน											ด้านสิ่งสาธารณประโยชน์																		
	จังหวัด	จำนวนครั้งที่ประสบภัย	อำเภอ	ตำบล	หมู่บ้าน	ราษฎร (คน)	ราษฎร (ครัวเรือน)	อพยพ (คน)	เสียชีวิต (คน)	สูญหาย (คน)	บาดเจ็บ (คน)	บ้านเรือนทั้งหลัง (หลัง)	บ้านเรือนบางส่วน (หลัง)	อาคารพาณิชย์ (ห้อง)	โรงงาน (แห่ง)	โรงแรม (แห่ง)	ยานยนต์ (คัน)	เรือประมง (ลำ)	ปศุสัตว์ (ตัว)	สัตว์ปีก (ตัว)	พื้นที่การเกษตร (ไร่)	บ่อปลา/กุ้ง/ตะพาบ (บ่อ)	ถนน (สาย)	สะพาน/คอฯ (แห่ง)	ทำนบ (แห่ง)	ฝาย (แห่ง)	เหมือง (แห่ง)	วัด (แห่ง)	โรงเรียน (แห่ง)	สถานที่ราชการ (แห่ง)	บ่อน้ำ (แห่ง)	อ่างเก็บน้ำ (แห่ง)	ท่อระบายน้ำ (แห่ง)	มูลค่าความเสียหาย (บาท)	เรือท้องแบน/เรือยนต์ (ลำ)	รถยนต์บรรทุก (คัน)	เครื่องสูบน้ำ (เครื่อง)	ถุงยังชีพ/เครื่องอุปโภคบริโภค (ชุด)	ข้าวกล่อง (กล่อง)	น้ำดื่ม (ขวด/ลิตร)	เงินทดรองราชการ (บาท)
	รวม	4	20	136	1,448	217,391	48,900	0	6	0	0	0	1,722	0	0	0	0	0	1	0	317,020	88	246	2	0	1	0	15	12	2	2	0	17	61,358,946	0	0	0	15,222	0	14,400	55,836,666
7	มหาสารคาม	3	เมืองฯ	11	188	24,045	9,917														14,760		72											6,190,925			50	7,065			8,308,120
		3	เชียงยืน	8	114	22,800	5,700														20,666		83											14,301,686				500			1,249,870
		3	โกสุมพิสัย	13	97	19,864	4,966														26,789		35	3		1								7,995,816				8,260			11,740,038
		3	กันทรวิชัย	6	122	23,110	6,376														11,175		38											4,643,168				8,118		6,000	15,361,048
		3	กุดรัง	5	85	36,577	9,046														494		33											1,240,574							632,628
		3	นาเชือก	10	145	32,150	11,445																											17,167,500							
		3	บรบือ	12	127	76,240	19,062																134										9	16,745,278							7,702,639
		1	วาปีปทุม	4	25	10,687	10,687																											5,343,500							
	รวม	3	8	69	903	245,473	77,199	0	0	0	0	0	0	0	0	0	0	0	0	0	73,884	0	395	3	0	1	0	0	0	0	0	0	9	73,628,447	0	0	50	23,943	0	6,000	44,994,343
8	มุกดาหาร	1	เมืองฯ	12	153	38,735	10,027														17,510	569	230		5	12								10,506,000	13	3		1,400	400	1,000	
		1	หว้านใหญ่	5	43	6,198	1,550														1,267	39	23											990,200							
		1	ดงหลวง	6	60	37,115	9,790	384	1												6,887	35	1											25,000							
		2	คำชะอี	9	88	38,500	9,827		1												2,300	50	68										12	2,220,000							
		1	นิคมคำสร้อย	7	79	2,840	711	77													8,767	262	65	8		11								6,100,200							
		1	ดอนตาล	7	60	27,000	8,156						3								17,250	70	110	2										11,450,000							
		1	หนองสูง	6	44	13,050	3,752														19,790	226	50			12							25	12,744,000							
	รวม	2	7	52	527	163,438	43,813	461	2	0	0	0	3	0	0	0	0	0	0	0	73,771	1,251	547	10	5	35	0	0	0	0	0	0	37	44,035,400	13	3	0	1,400	400	1,000	0
9	ยโสธร	1	เมืองฯ	17	116	45,021	20,800														28,868	6	142											17,514,444							
		1	กุดชุม	9	128	48,000	12,300																40										6	6,075,626							
		1	ไทยเจริญ	5	48	21,024	5,652														6,644		27	2		1							5	7,508,264							
		1	ป่าติ้ว	3	17	11,240	2,521														22,745	43	47											18,981,744				914			
		1	เลิงนกทา	7	37	12,500	1,590														13,371	30	74										34	11,806,916							
		1	ทรายมูล	5	54	15,350	2,530																											6,345,566							
		1	ค้อวัง	4	45	16,900	3,978														10,277		34											9,679,812							
		1	มหาชนะชัย	9	93	21,000	4,200														31,683		36										1	1,999,898							
		1	คำเขื่อนแก้ว	13	115	36,129	9,140														35,434		92											21,473,004							
	รวม	1	9	72	653	227,164	62,711	0	0	0	0	0	0	0	0	0	0	0	0	0	149,022	79	492	2	0	1	0	0	0	0	0	0	46	101,385,274	0	0	0	914	0	0	0
10	ร้อยเอ็ด	1	เมืองฯ	3	8	4,800	1,200																4			1								50,000							
		2	จังหาร	8	109	9,438	2,311														8,647	7	31											1,820,803	2			10,898			6,096,966
		2	เสลภูมิ	17	223	42,052	23,315														66,715		25											40,327,701	1			807			298,701
		3	เชียงขวัญ	4	37	1,628	407														18,879		3					3	1					8,868,496				1,630			1,399,520
		2	โพธิ์ชัย	9	112	15,000	2,500														12,353		22			4								1,840,101	2			21			33,852
		1	โพนทอง	13	98	87,158	9,152														29,936		10											96,200				200			96,200
		1	ธวัชบุรี	12	142	52,160	15,352														4,583													2,749,800							
		1	ทุ่งเขาหลวง	3	33	10,910	2,728														9,949													5,969,400							
		1	เกษตรวิสัย	13	174	51,600	6,200																54											4,200,000							
		1	อาจสามารถ	10	138	34,300	17,150														7,990		5											4,844,000							
		1	โพนทราย	4	29	264	91														13,000	37	52											96,200				3,000			1,507,000
		1	หนองฮี	3	11	1,320	330														1,500													900,000							
		2	พนมไพร	13	102	21,600	4,320														4,418		31											5,610,800							
		1	ปทุมรัตน์	8	30	13,200	2,640																24											240,000							
		1	ศรีสมเด็จ	2	14	5,421	1,240																20											200,000							
		1	สุวรรณภูมิ	1	10	1,400	350														4,600		14											1,900,000							
		1	เมยวดี	4	33	1,094	353																16	1										170,000							443,700
		1	หนองพอก	9	75	39,480	9,870														130													78,000							
	รวม	3	18	136	1,378	392,825	99,509	0	0	0	0	0	0	0	0	0	0	0	0	0	182,700	44	311	1	0	5	0	3	1	0	0	0	0	79,961,501	5	0	0	16,556	0	0	9,875,939
11	เลย	3	เมืองฯ	6	45	3,485	1,174														707	126	58	3		3					1		14	6,091,305		2					
		2	ปากชม	6	50	10,500	1,500														3,300	60	32			2							10	2,220,000							

ตารางสถิติสถานการณ์อุทกภัยของประเทศไทยประจำปี 2553
(ระหว่างวันที่ 1 มกราคม 2553 - 25 กุมภาพันธ์ 2554)

ที่	พื้นที่ประสบภัย					ความเสียหายที่สำรวจพบ																													การให้ความช่วยเหลือของหน่วยงานต่างๆ						
						ด้านชีวิต						ด้านทรัพย์สิน											ด้านสิ่งสาธารณประโยชน์																		
	จังหวัด	จำนวนครั้งที่ประสบภัย	อำเภอ	ตำบล	หมู่บ้าน	ราษฎร (คน)	ราษฎร (ครัวเรือน)	อพยพ (คน)	เสียชีวิต (คน)	สูญหาย (คน)	บาดเจ็บ (คน)	บ้านเรือนทั้งหลัง (หลัง)	บ้านเรือนบางส่วน (หลัง)	อาคารพาณิชย์ (ห้อง)	โรงงาน (แห่ง)	โรงแรม (แห่ง)	ยานยนต์ (คัน)	เรือประมง (ลำ)	ปศุสัตว์ (ตัว)	สัตว์ปีก (ตัว)	พื้นที่การเกษตร (ไร่)	บ่อปลา/กุ้ง/ตะพาบ (บ่อ)	ถนน (สาย)	สะพาน/คอฯ (แห่ง)	ทำนบ (แห่ง)	ฝาย (แห่ง)	เหมือง (แห่ง)	วัด (แห่ง)	โรงเรียน (แห่ง)	สถานที่ราชการ (แห่ง)	บ่อน้ำ (แห่ง)	อ่างเก็บน้ำ (แห่ง)	ท่อระบายน้ำ (แห่ง)	มูลค่าความเสียหาย (บาท)	เรือท้องแบน/เรือยนต์ (ลำ)	รถยนต์บรรทุก (คัน)	เครื่องสูบน้ำ (เครื่อง)	ถุงยังชีพ/เครื่องอุปโภคบริโภค (ชุด)	ข้าวกล่อง (กล่อง)	น้ำดื่ม (ขวด/ลิตร)	เงินทดรองราชการ (บาท)
		3	นาแห้ว	5	34	11,187	3,276																65										18	15,700,000	1	15	3				
		2	ผาขาว	5	64	2,231	1,023																85			3								10,620,800							
		2	ภูหลวง	5	46	23,525	6,150																40										44	35,266,480							
		3	ด่านซ้าย	10	97	23,790	10,260													250	1,854	23	47	2		2							32	30,776,500		4					
		2	ท่าลี่	6	41	14,893	3,428																78											13,360,000							
		2	นาด้วง	4	41	1,253	513														1,021		20	5						1			16	8,319,000	2			320			
		2	เอราวัณ	4	47	4,250	2,263														165	8	31										10	7,210,000							
		3	เชียงคาน	8	82	10,850	2,320						50							30	3,800	200	120	15	5	5							80	46,958,000							
		3	วังสะพุง	5	27	6,240	1,532						7								1,100	180	14			1							3	1,249,680							
		3	หนองหิน	3	34	3,410	1,875																32										10	9,225,000							
		2	ภูกระดึง	4	54	2,664	968														1,969	85	40			4							2	5,491,599							
		3	ภูเรือ	6	47	4,700	1,175														32	11	8	20		1								4,745,500							
	รวม	3	14	77	709	122,978	37,457	0	0	0	0	0	57	0	0	0	0	0	0	280	13,948	693	670	45	5	21	0	0	0	1	1	0	239	197,233,864	3	21	3	320	0	0	0
12	ศรีสะเกษ	1	เมืองฯ	6	42	3,933	984														9,820		4											5,932,000		7		623			
		1	ขุนหาญ	3	3	455	150														3,000													15,000,000				1,000			
		1	กันทรลักษ์	4	13	2,600	650														4,500												1	22,500,000				100			
		1	ภูสิงห์	6	72	29,159	7,378														36,890		2										1	184,450,000				2,000			
		1	ขุขันธ์	16	114	62,588	12,266														40,265													201,325,000				600			
		1	เบญจลักษ์	5	67	25,000	5,000														25,000													125,000,000				100			
		1	โนนคูณ	3	33	6,400	2,382														4,000		6											20,000,000							
		1	ปรางค์กู่	9	65	15,147	3,030														1,213		27										4	59,485,000				1,000			
		1	อุทุมพรพิสัย	6	28	2,200	550														6,526		10										1	4,025,000				1,000			
		1	กันทรารมย์	6	21	4,798	2,432														7,909													4,745,400							
		1	น้ำเกลี้ยง	6	22	500	200														1,312		15											937,200							
		1	วังหิน	4	12	2,640	660														4,700													2,820,000							
		1	ราษีไศล	3	15	7,432	1,903														750		8											530,000				1,735			
		1	ศรีรัตนะ	7	33	17,490	3,891														10,500		38											6,680,000							
		1	ไพรบึง	4	61	11,200	2,800														5,400													3,240,000							
		1	ศิลาลาด	2	19	16,457	2,604														5,200		10										6	3,280,000				200		200	
		1	วังหิน	4	12	2,640	660														4,700													2,820,000							
		1	ห้วยทับทัน	6	15	3,740	960														185													111,000							
	รวม	1	18	100	647	214,379	48,500	0	0	0	0	0	0	0	0	0	0	0	0	0	171,870	0	120	0	0	0	0	0	0	0	0	0	13	662,880,600	0	7	0	8,358	0	200	0
13	สกลนคร	1	เมืองฯ	15	68	6,499	1,857														80,192													6,297,455		2		350			
		2	อากาศอำนวย	8	94	4,500	900														38,007	5	81			2								10,824,595							
		2	เจริญศิลป์	5	103	2,674	2,830														520		174											4,257,310							3,999,310
		1	เต่างอย	4	49	20,439	9,190														634	22	43											2,000,000							2,000,000
		2	พรรณนานิคม	10	254	100,388	27,438														16,443	55	110										3	10,371,538				550			9,696,538
		1	กุดบาก	3	40	121	121														586		10											1,800,353							
		1	นิคมน้ำอูน	4	29	14,279	3,569														700													420,000							
		1	วาริชภูมิ	5	71	20,034	5,941												4		496	3	33											2,999,625							
		1	สว่างแดนดิน	16	176	15,405	2,250														22,795	60	35											1,999,560							
		2	บ้านม่วง	9	147	40,000	10,000														5,000		76											8,071,380							
		1	คำตากล้า	4	115	69,008	18,430														38,007		35			2								2,999,967							
		1	โพนนาแก้ว	5	52	7,088	4,182											1			13,837	183	114											2,999,250							
		1	กุสุมาลย์	5	69	60,041	17,616														21,567	16	54	1										3,999,405				200			6,084,529
		1	โคกศรีสุพรรณ	4	53	11,357	3,413														1,641	50	35											998,400							
		1	พังโคน	5	69	21,201	7,543														245		53			11								5,000,000				300			5,000,000
		1	ภูพาน	4	65	30,672	10,353																65										12	1,998,150							
		2	วานรนิวาส	14	101	36,166	11,441														3,515	110	82			9								7,945,090							

ตารางสถิติสถานการณ์อุทกภัยของประเทศไทยประจำปี 2553
(ระหว่างวันที่ 1 มกราคม 2553 - 25 กุมภาพันธ์ 2554)

ที่	พื้นที่ประสบภัย					ความเสียหายที่สำรวจพบ																														การให้ความช่วยเหลือของหน่วยงานต่างๆ						
						ด้านชีวิต						ด้านทรัพย์สิน											ด้านสิ่งสาธารณประโยชน์																		
	จังหวัด	จำนวนครั้งที่ประสบภัย	อำเภอ	ตำบล	หมู่บ้าน	ราษฎร (คน)	ราษฎร (ครัวเรือน)	อพยพ (คน)	เสียชีวิต (คน)	สูญหาย (คน)	บาดเจ็บ (คน)	บ้านเรือนทั้งหลัง (หลัง)	บ้านเรือนบางส่วน (หลัง)	อาคารพาณิชย์ (ห้อง)	โรงงาน (แห่ง)	โรงแรม (แห่ง)	ยานยนต์ (คัน)	เรือประมง (ลำ)	ปศุสัตว์ (ตัว)	สัตว์ปีก (ตัว)	พื้นที่การเกษตร (ไร่)	บ่อปลา/กุ้ง/ตะพาบ (บ่อ)	ถนน (สาย)	สะพาน/คอฯ (แห่ง)	ทำนบ (แห่ง)	ฝาย (แห่ง)	เหมือง (แห่ง)	วัด (แห่ง)	โรงเรียน (แห่ง)	สถานที่ราชการ (แห่ง)	บ่อน้ำ (แห่ง)	อ่างเก็บน้ำ (แห่ง)	ท่อระบายน้ำ (แห่ง)	มูลค่าความเสียหาย (บาท)	เรือท้องแบน/เรือยนต์ (ลำ)	รถยนต์บรรทุก (คัน)	เครื่องสูบน้ำ (เครื่อง)	ถุงยังชีพ/เครื่องอุปโภคบริโภค (ชุด)	ข้าวกล่อง (กล่อง)	น้ำดื่ม (ขวด/ลิตร)	เงินทดรองราชการ (บาท)
		2	ส่องดาว	4	103	11,200	3,500														14,800	249	141											10,975,025							5,975,025
	รวม	2	18	124	1,658	471,072	140,574	0	0	0	0	0	0	0	0	0	0	1	4	0	258,985	753	1,141	1	0	24	0	0	0	0	0	0	15	85,957,103	0	2	0	1,400	0	0	32,755,402
14	สุรินทร์	1	เมืองฯ	9	53	1,716	869												300		7,458	187	9		1									12,000,000	5	7		500		4,865	1,118,200
		2	สังขะ	10	52	3,250	1,350												1,914	1,914	4,877	141	43			1							1	9,360,000		6		520		300	5,161,244
		2	บัวเชด	6	68	39,008	9,847																30											9,423,500		3		650		300	6,046,496
		1	ศรีขรภูมิ	6	24	3,500	950														4,531													4,265,500		5		250		250	164,500
		1	ศรีณรงค์	5	45	3,440	1,290																35											6,500,000				592		300	1,233,200
		3	ชุมพลบุรี	9	71	33,292	8,466												710	50	34,460	358	54	2	1	1				3				36,580,000	22	15		19,114	5,200	25,000	24,725,798
		1	กาบเชิง	5	67	48,367	12,721															35	30										3	7,300,000							2,385,738
		1	ปราสาท	10	62	4,340	2,170														12,989													6,494,500				1,020			2,795,000
		1	สนม	7	44	2,200	550																15											1,100,000							496,738
		1	จอมพระ	4	14	1,500	700														470													900,000							797,300
		1	ท่าตูม	8	81	41,262	8,648														61,470	1,322	40											30,000,000	13	5		23,146	16,156	5,000	29,670,074
		1	รัตนบุรี	8	102	38,200	6,920														19,087	600	8			2							2	21,500,000	11	10	1	4,213		3,000	7,817,345
		1	สำโรงทาบ	5	40	3,423	1,686														13,124	51	10											8,000,000	2		4	250		250	996,790
		1	พนมดงรัก	4	10	405	131														103		8											1,107,500							
		1	ลำดวน	5	21	76	76														540		12											2,000,000				4		150	9,500
		1	โนนนารายณ์	1	2	65	30														60													3,000,000							
		1	เขวาสินรินทร์	4	24	120	75																											37,500							999,516
	รวม	3	17	106	780	224,164	56,479	0	0	0	0	0	0	0	0	0	0	0	2,924	1,964	159,169	2,694	294	2	2	4	0	0	0	3	0	0	6	159,568,500	53	51	5	50,259	21,356	39,415	84,417,439
15	หนองคาย	2	เมืองฯ	14	147	5,880	1,470																											446,000							
		1	ปากคาด	6	51	2,040	510																19											190,000							
		1	บุ่งคล้า	3	25	1,000	250																											75,000							
		1	บึงโขลงหลง	4	35	1,400	350																											105,000							
		2	พรเจริญ	7	58	2,880	580																											534,000							
		3	ท่าบ่อ	10	100	3,800	950														2,078													3,506,800				1,509			
		1	ศรีเชียงใหม่	4	43	1,720	430																											129,000							
		1	ศรีวิไล	5	51	2,040	510																											153,000							
		2	โพนพิสัย	11	92	3,680	900																											408,000							
		2	เฝ้าไร่	5	73	2,628	657																											477,100							
		2	รัตนวาปี	5	41	1,312	328																											123,400							
		2	เซกา	9	69	2,412	603																											1,180,900							
		1	บึงกาฬ	12	131	5,240	1,310																											393,000							
		1	สังคม	5	36	1,620	324																											97,200							
		2	โซ่พิสัย	7	62	2,232	558																											179,400							
		2	โพธิ์ตาก	3	27	3,240	810																											459,000							
		1	สระใคร	3	41	1,476	369																											110,700							
	รวม	3	17	113	1,082	44,600	10,909	0	0	0	0	0	0	0	0	0	0	0	0	0	2,078	0	19	0	0	0	0	0	0	0	0	0	0	8,567,500	0	0	0	1,509	0	0	0
16	หนองบัวลำภู	2	เมือง	15	153	119,746	36,129														1,300	1,716	101			2								29,200,000				131			9,148,410
		2	นากลาง	9	127	90,531	22,423														918	2,360	177			2								39,993,492							7,859,200
		2	ศรีบุญเรือง	12	158	47,400	9,480																80	1		4							12	36,400,000				803			11,424,595
		2	โนนสัง	10	107	38,736	9,684												3,877		15,609	105	154	1				4			4		14	24,634,600				1,509			18,545,324
		2	สุวรรณคูหา	8	91	22,248	7,537						284						14	2,481	26,219	2,413	135	4		70	8	8					2	63,255,954				2,410			9,760,995
		2	นาวัง	5	51	29,997	7,347														4,000	180	87	1		5								25,000,000							7,897,640
	รวม	2	6	59	687	348,658	92,600	0	0	0	0	0	284	0	0	0	0	0	3,891	2,481	48,046	6,774	734	7	0	83	8	12	0	0	4	0	28	218,484,046	0	0	0	4,853	0	0	64,636,164
17	อุดรธานี	1	เมืองฯ	20	20	215,678	65,794		1														200											8,000,000							
		1	สร้างคอม	6	6	25,386	6,000		1														59											4,800,000							
		1	นายูง	4	4	12,543	16,455														19	12	29											2,031,925							
		1	น้ำโสม	5	5	8,958	2,151												1															30,000				500			

ตารางสถิติสถานการณ์อุทกภัยของประเทศไทยประจำปี 2553
(ระหว่างวันที่ 1 มกราคม 2553 - 25 กุมภาพันธ์ 2554)

ที่	พื้นที่ประสบภัย					ความเสียหายที่สำรวจพบ																													การให้ความช่วยเหลือของหน่วยงานต่างๆ						
						ด้านชีวิต						ด้านทรัพย์สิน											ด้านสิ่งสาธารณประโยชน์																		
	จังหวัด	จำนวนครั้งที่ประสบภัย	อำเภอ	ตำบล	หมู่บ้าน	ราษฎร (คน)	ราษฎร (ครัวเรือน)	อพยพ (คน)	เสียชีวิต (คน)	สูญหาย (คน)	บาดเจ็บ (คน)	บ้านเรือนทั้งหลัง (หลัง)	บ้านเรือนบางส่วน (หลัง)	อาคารพาณิชย์ (ห้อง)	โรงงาน (แห่ง)	โรงแรม (แห่ง)	ยานยนต์ (คัน)	เรือประมง (ลำ)	ปศุสัตว์ (ตัว)	สัตว์ปีก (ตัว)	พื้นที่การเกษตร (ไร่)	บ่อปลา/กุ้ง/ตะพาบ (บ่อ)	ถนน (สาย)	สะพาน/ดอฯ (แห่ง)	ทำนบ (แห่ง)	ฝาย (แห่ง)	เหมือง (แห่ง)	วัด (แห่ง)	โรงเรียน (แห่ง)	สถานที่ราชการ (แห่ง)	บ่อน้ำ (แห่ง)	อ่างเก็บน้ำ (แห่ง)	ท่อระบายน้ำ (แห่ง)	มูลค่าความเสียหาย (บาท)	เรือท้องแบน/เรือยนต์ (ลำ)	รถยนต์บรรทุก (คัน)	เครื่องสูบน้ำ (เครื่อง)	ถุงยังชีพ/เครื่องอุปโภคบริโภค (ชุด)	ข้าวกล่อง (กล่อง)	น้ำดื่ม (ขวด/ลิตร)	เงินทดรองราชการ (บาท)
		1	กุมภวาปี	13	13	32,730	6,546																65											4,140,000							
		1	ศรีธาตุ	7	7	25,183	5,305														500		48											3,527,875							
		1	วังสามหมอ	6	6	25,183	5,305														500		48											3,527,875							
		1	เพ็ญ	11	11	25,183	5,305														500		48											3,527,875							
		1	ไชยวาน	4	4	25,183	5,305														500		48											3,527,875							
		1	หนองหาน	12	12	25,183	5,305														500		48											3,527,875							
		1	ประจักษ์ศิลปาคม	3	3	25,183	5,305														500		48											3,527,875							
		1	กุดจับ	7	7	28,707	8,144														2,108		50											5,094,665							
		1	ทุ่งฝน	4	4	28,707	8,144														2,108		50											5,094,665							
		1	พิบูลย์รักษ์	3	3	28,707	8,144														2,108		50											5,094,665							
		1	บ้านดุง	12	12	28,707	8,144														2,108		50											5,094,665							
		1	หนองแสง	4	4	120	40																											20,000							
	รวม	1	16	121	121	561,341	161,392	0	2	0	0	0	0	0	0	0	0	0	1	0	11,451	12	841	0	0	0	0	0	0	0	0	0	0	60,567,835	0	0	0	500	0	0	0
18	อุบลราชธานี	3	เมืองฯ	15	55	12,750	4,250												1,069	2,774														821,000				503			
		3	วารินชำราบ	11	24	13,050	3,446	142													452	3	41						1					1,391,200				600		1,700	
		2	ตระการพืชผล	16	65	9,160	2,290																											1,237,500							
		2	โพธิ์ไทร	6	71	14,200	3,550																12											1,895,000							
		2	นาตาล	4	64	15,450	3,250																											2,025,000							
		2	เขมราฐ	9	123	9,000	1,343														80													719,500							
		2	กุดข้าวปุ้น	5	75	11,250	3,750																5	4		3							5	2,045,000							
		2	โขงเจียม	5	52	8,320	2,080																											1,074,000							
		2	ดอนมดแดง	5	20	2,543	595														13,751		52	1		1							8	959,500							
		2	สว่างวีระวงศ์	4	21	3,508	877																9										11	284,500							
		2	เหล่าเสือโก้ก	4	55	5,776	1,444						11								3,490		55			1								3,331,500							
		2	ม่วงสามสิบ	8	32	4,792	1,198						1								14,905	12	30											9,521,000							
		2	เดชอุดม	4	22	16,940	4,235						4										16	2										280,000							
		2	ศรีเมืองใหม่	11	121	16,100	4,025																21	12									14	2,482,500							
		2	นาจะหลวย	6	78	7,028	2,340																1											1,185,000							
		2	สิรินธร	6	76	6,840	2,280																14											1,280,000							
		2	สำโรง	10	108	9,720	3,240																10											1,720,000							
		2	เขื่องใน	18	182	13,680	5,460														30,989													39,323,400							
		2	น้ำขุ่น	4	55	31,700	8,386																											918,000							
		2	ตาลสุม	4	22	4,268	1,067														8,982		2										2	6,500,200							
		1	นาเยีย	3	35	4,480	1,120																											560,000							
	รวม	3	21	158	1,356	220,555	60,226	142	0	0	0	0	16	0	0	0	0	0	1,069	2,774	72,649	15	268	19	0	5	0	0	1	0	0	0	40	79,553,800	0	0	0	1,103	0	1,700	0
19	อำนาจเจริญ	1	เมืองฯ	19	194	36,217	6,556														32,202		98	2									1	8,396,403							
		1	พนา	4	56	1,220	110														1,040		6											1,311,457							
		1	ลืออำนาจ	7	79	2,570	986														9,950			2									1	1,658,158							
		1	เสนางคนิคม	6	58	2,909	738														9,350		3										2	2,387,493							
		1	หัวตะพาน	8	63	3,989	1,846		2												25,139		25											3,269,428							
		1	ปทุมราชวงศา	7	80	11,430	11,430														170		7											664,000							
		1	ชานุมาน	5	62	7,421	7,421														143													90,306							
	รวม	1	7	56	592	65,756	29,087	0	2	0	0	0	0	0	0	0	0	0	0	0	77,994	0	139	4	0	0	0	0	0	0	0	0	4	17,777,245	0	0	0	0	0	0	0
รวม 19 จังหวัด			299	2,177	21,027	6,756,649	1,749,324	1,673	56	0	154	19,500	29,362	34	37	1	0	1	477,233	137,342	4,572,837	36,773	11,072	278	184	331	11	79	208	118	7	0	1,041	4,946,440,097	397	103	373	395,281	33,000	75,819	439,728,628
ภาคกลาง																																									
1	กาญจนบุรี	1	เมืองฯ	6	12	216	54														8,000		60											5,400,000							
		1	ด่านมะขามเตี้ย	4	27	9,568	2,392														13,000		30											8,100,000	2			3,130			
		1	ไทรโยค	2	11	2,232	558														1,369		36											1,181,400							
		1	หนองปรือ	2	15	3,840	960														16,516		1											9,909,600				853			

ตารางสถิติสถานการณ์อุทกภัยของประเทศไทยประจำปี 2553
(ระหว่างวันที่ 1 มกราคม 2553 - 25 กุมภาพันธ์ 2554)

ที่	พื้นที่ประสบภัย					ความเสียหายที่สำรวจพบ																															การให้ความช่วยเหลือของหน่วยงานต่างๆ						
						ด้านชีวิต						ด้านทรัพย์สิน											ด้านสิ่งสาธารณประโยชน์																			
	จังหวัด	จำนวนครั้งที่ประสบภัย	อำเภอ	ตำบล	หมู่บ้าน	ราษฎร (คน)	ราษฎร (ครัวเรือน)	อพยพ (คน)	เสียชีวิต (คน)	สูญหาย (คน)	บาดเจ็บ (คน)	บ้านเรือนทั้งหลัง (หลัง)	บ้านเรือนบางส่วน (หลัง)	อาคารพาณิชย์ (ห้อง)	โรงงาน (แห่ง)	โรงแรม (แห่ง)	ยานยนต์ (คัน)	เรือประมง (ลำ)	ปศุสัตว์ (ตัว)	สัตว์ปีก (ตัว)	พื้นที่การเกษตร (ไร่)	บ่อปลา/กุ้ง/ตะพาบ (บ่อ)	ถนน (สาย)	สะพาน/ดอฯ (แห่ง)	ทำนบ (แห่ง)	ฝาย (แห่ง)	เหมือง (แห่ง)	วัด (แห่ง)	โรงเรียน (แห่ง)	สถานที่ราชการ (แห่ง)	บ่อน้ำ (แห่ง)	อ่างเก็บน้ำ (แห่ง)	ท่อระบายน้ำ (แห่ง)	มูลค่าความเสียหาย (บาท)	เรือท้องแบน/เรือยนต์ (ลำ)	รถยนต์บรรทุก (คัน)	เครื่องสูบน้ำ (เครื่อง)	ถุงยังชีพ/เครื่องอุปโภคบริโภค (ชุด)	ข้าวกล่อง (กล่อง)	น้ำดื่ม (ขวด/ลิตร)	เงินทดรองราชการ (บาท)
		1	ศรีสวัสดิ์	2	6	7,204	1,801																2											920,500							
		1	ท่าม่วง	5	28	4,004	1,001														1,388													832,800							
		1	บ่อพลอย	6	65	36,756	4,856														56,000		6											33,600,000				2,000			
		1	ทองผาภูมิ	3	17	612	153																											76,500	2						
	รวม	1	8	30	181	64,432	11,775	0	0	0	0	0	0	0	0	0	0	0	0	0	96,273	0	135	0	0	0	0	0	0	0	0	0	0	60,020,800	4	0	0	5,983	0	0	0
2	ชัยนาท	3	เมืองฯ	8	75	15,601	4,831														6,800	1	7					2	6					4,820,500				2,333	4,000	12,730	
		4	เนินขาม	3	48	8,300	3,500													180	20,000	78						1	2	1				13,008,720				4,850			
		3	หันคา	7	76	19,783	6,894														27,765	180	105	2					2					12,723,949				1,400		278	
		3	สรรพยา	7	55	30,472	9,780		1												24,615	20						21	18					15,737,940				34,895		57,880	
		4	หนองมะโมง	4	41	5,610	1,962												1,415				21	3					1					3,505,596				60		8,964	
		1	มโนรมย์	7	40	4,305	1,503						754						30		17,554		13						4					10,702,400				550		2,400	
		3	วัดสิงห์	5	36	3,252	647		2										4,007		19,380	36							3					710,910				1,000		1,740	
		3	สรรคบุรี	8	92	817	167												126	128	3,217		2											3,805,200			36			4,728	
	รวม	4	8	49	463	88,140	29,284	0	3	0	0	0	754	0	0	0	0	0	5,578	308	119,331	315	148	5	0	0	0	24	36	1	0	0	0	65,015,215	0	0	36	45,088	4,000	88,720	0
3	นครปฐม	4	เมืองฯ	14	61	14,086	3,442						157						300		5,130	110	67											2,071,000							
		3	กำแพงแสน	11	86	12,622	2,451						26								2,329	6	102											13,166,000	11		6				
		4	บางเลน	15	170	19,720	6,854		1				1,436							600	16,294	451	94	2				1	2	1				36,336,040	5		2	50		240	
		2	สามพราน	12	77	17,812	6,043						879		6						6,150	40	8					3	4					680,000							
		1	ดอนตูม	1	11	60	15						1										1											20,000							
		3	นครชัยศรี	22	93	7,058	2,439						344						146	700	7,179	319	8			3								1,980,000	1	5	13				
		2	พุทธมณฑล	3	18	3,075	660						528								554													10,555,600							
	รวม	4	7	78	516	74,433	21,904	0	1	0	0	0	3,371	0	6	0	0	0	446	1,300	37,636	926	280	2	0	3	0	4	6	1	0	0	0	64,808,640	17	5	21	50	0	240	0
4	นนทบุรี	2	เมืองฯ	10	77	22,550	6,043		2												723			1		16		18	7					11,117,215				5,000			
		2	บางใหญ่	6	69	9,380	5,527														804							23						13,589,725				6,000			
		3	บางบัวทอง	8	81	12,060	1,836														3,850							3						19,235,250	16			5,000			
		3	บางกรวย	9	60	43,330	8,666														935							28	3					17,819,361	5			7,600			
		2	ปากเกร็ด	12	85	27,250	9,589		2												5,683							22	1					27,882,631	40			10,600			
		2	ไทรน้อย	7	68	33,095	6,619																					7						9,514,395				2,500			
		3	6	52	440	147,665	38,280	0	4	0	0	0	0	0	0	0	0	0	0	0	11,995	0	0	1	0	16	0	101	11	0	0	0	0	99,158,577	61	0	0	36,700	0	0	0
5	ปทุมธานี	3	เมืองฯ	13	15	2,035	1,000		1			15	7								510		2					6						2,906,000				500	200	200	
		2	ธัญญบุรี	3	5	950	950					15									1,578							2						2,343,600							
		3	คลองหลวง	5	10	3,500	3,500					8									1,130							1						796,500							
		2	หนองเสือ	2	2	450	450														4,600													2,625,000							
		2	ลาดหลุมแก้ว	7	12	5,007	5,007					13									4,212							3						4,595,200							
		3	ลำลูกกา	8	40	1,600	940					10									1,115	1	20					4						2,138,000				600	1,500	5,000	
		2	สามโคก	11	39	3,095	1,800		2			10									200							5						229,000				1,250		1,800	
	รวม		7	49	123	16,637	13,647	0	3	0	0	71	7	0	0	0	0	0	0	0	13,345	1	22	0	0	0	0	21	0	0	0	0	0	15,633,300	0	0	0	2,350	1,700	7,000	0
6	ประจวบคีรีขันธ์	1	หัวหิน	6	12	1,802	481																2	1		1							1	300,000	5	3		400	200	200	
		1	บางสะพาน	1	1	16	2						2								60		4											104,000							
	รวม	3	2	7	13	1,818	483	0	0	0	0	0	2	0	0	0	0	0	0	0	60	0	6	1	0	1	0	0	0	0	0	0	1	404,000	5	3	0	400	200	200	0
7	พระนครศรีอยุธยา	2	พระนครศรีอยุธยา	10	71	30,805	8,302	21	4				9,308								12,125	109	1					68	18	8				48,000,000	44			200		2,400	
		3	เสนา	14	75	39,035	12,592	34	5				4,272								2,050		8					33	5	4				39,000,000	30			962		5,400	
		2	บางปะอิน	18	148	48,563	16,745		4				16,746						1	35,720	55,197	79						28	6	7			1	472,000,000				10,649			
		2	ภาชี	8	72	17,424	4,729						4,729						6	795	24,999	112						2	3					127,000,000							
		3	บางไทร	23	136	23,474	6,707	14	3				6,707								21,644	7						31	10	12				153,000,000			1				
		3	มหาราช	12	58	17,880	6,354	53	1				6,354								2,730	120						27	8	27				36,000,000				1,800			
		3	ผักไห่	11	88	37,188	12,396	12					12,396								2,754	313	65					23	2	5				78,000,000	4					3,750	
		3	บางบาล	16	111	29,600	8,895	52					8,895								24,331	27	2					35	8	11				193,000,000				10,841		18,000	
		3	บางปะหัน	17	85	35,575	10,500	68	2			1	8,185								16,000	40	10	1				40	7	8				79,000,000			1	2,100			

ตารางสถิติสถานการณ์อุทกภัยของประเทศไทยประจำปี 2553
(ระหว่างวันที่ 1 มกราคม 2553 - 25 กุมภาพันธ์ 2554)

ที่	พื้นที่ประสบภัย					ความเสียหายที่สำรวจพบ																												การให้ความช่วยเหลือของหน่วยงานต่างๆ						
						ด้านชีวิต						ด้านทรัพย์สิน										ด้านสิ่งสาธารณประโยชน์												มูลค่าความเสียหาย (บาท)							
	จังหวัด	จำนวนครั้งที่ประสบภัย	อำเภอ	ตำบล	หมู่บ้าน	ราษฎร (คน)	ราษฎร (ครัวเรือน)	ตาย (คน)	เสียชีวิต (คน)	สูญหาย (คน)	บาดเจ็บ (คน)	บ้านเรือนทั้งหลัง (หลัง)	บ้านเรือนบางส่วน (หลัง)	อาคารพาณิชย์ (คูหา)	โรงงาน (แห่ง)	โรงแรม (แห่ง)	ถนน (สาย)	สะพาน (แห่ง)	ปศุสัตว์ (ตัว)	สัตว์ปีก (ตัว)	พื้นที่การเกษตร (ไร่)	บ่อปลา/กุ้ง/ตะพาบ (บ่อ)	ถนน (สาย)	สะพาน/คลอง (แห่ง)	ทำนบ (แห่ง)	ฝาย (แห่ง)	เหมือง (แห่ง)	วัด (แห่ง)	โรงเรียน (แห่ง)	สถานีราชการ (แห่ง)	ประปา (แห่ง)	อ่างเก็บน้ำ (แห่ง)	ท่อระบายน้ำ (แห่ง)		เรือท้องแบน/เรือยนต์ (ลำ)	รถบรรทุก (คัน)	เครื่องสูบน้ำ (เครื่อง)	ถุงชั่วคราว/เครื่องสูบน้ำ (ชุด)	ข้าวกล่อง (กล่อง)	น้ำดื่ม (ขวด/ถัง)	เงินยังชีพ (บาท)
		2	ทำเรือ	8	62	32,968	10,423	374	1				10,635							20,000	32,447		5					38	13	5				232,000,000	5		1	9,044		43,500	
		2	อุทัย	11	101	16,900	4,225						1,577								45,542	48						5	2					259,000,000				800			
		1	วังน้อย	10	68	16,685	4,787						4,787								20,810	87	5											140,000,000			23	600		2,700	
		2	นครหลวง	12	82	30,000	9,076	228	1			1	4,081								8,900		1					42	12	7				70,000,000				1,200		5,400	
		2	บ้านแพรก	5	27	7,549	2,435						649								4,098								8	5				26,000,000							
		1	ลาดบัวหลวง	7	58	12,504	3,572						3,572								4,130							2						52,000,000							
		1	บางซ้าย	6	53	4,497	1,539						1,539								1,932							5	1					12,000,000							
	รวม	3	16	188	1,295	400,647	123,277	856	21	0	0	2	104,432	0	0	0	0	0	7	56,515	279,689	942	97	1	0	0	0	379	103	99	0	0	1	2,016,000,000	83	0	26	38,196	0	81,150	0
8	เพชรบุรี	1	เมืองฯ	22	73	24,831	8,277														49,848		11						13					20,000,000				3,959	650	950	
		1	ท่ายาง	12	31	4,650	1,550														22,635		3	1				6	3					20,000,000				1,900	100	2,250	
		1	เขาย้อย	10	57	11,460	3,820														57,681		7					12	9					20,000,000				1,025	350	300	
		1	บ้านลาด	17	36	3,240	1,080														29,241							9	5					20,000,000				7,627		5,300	
		1	บ้านแหลม	8	23	4,284	1,428														15,000		4					5	3					20,000,000				3,100		4,600	
		1	ชะอำ	6	15	825	275														17,274		4						1					20,000,000				500			
		2	หนองหญ้าปล้อง	3	48	360	120														2,075		7	1										20,000,000				270			
		1	แก่งกระจาน	1	14	840	280														200													20,000,000							
	รวม	1	8	79	297	50,490	16,830	0	0	0	0	0	0	0	0	0	0	0	0	0	193,954	0	36	2	0	0	0	32	34	0	0	0	0	160,000,000	0	0	0	18,381	1,100	13,400	0
9	ราชบุรี	2	เมืองฯ	21	137	7,680	1,920														8,111	38	9											5,344,510							
		1	ปากท่อ	12	85	14,748	3,696												294		18,520	60	4											11,217,800					300		
		1	จอมบึง	6	80	1,630	320														33,299	45	7											20,094,400				3,000			
		1	สวนผึ้ง	4	24	2,200	550												27		44,000	80	15											3,605,800	6			800			
		1	บ้านคา	3	40	1,420	500												275		15,080	84	48											10,383,800							
		1	วัดเพลง	2	11	720	180														1,800													1,080,000							
		1	บางแพ	7	95	316	79														1,005	100												1,603,000							
		1	โพธาราม	16	71	3,148	787														9,127	53												6,006,200							
	รวม	2	8	71	543	31,862	8,032	0	0	0	0	0	0	0	0	0	0	0	596	0	130,942	460	83	0	0	0	0	0	0	0	0	0	0	59,335,510	6	0	0	3,800	300	0	0
10	ลพบุรี	2	เมืองฯ	24	236	130,364	56,579		8				1						2,967	24,056	99,200	707	81	4				26	19	8				534,585,882				79,170	252,000	354,000	39,585,000
		2	บ้านหมี่	21	157	51,277	22,392		2										8,871	140,520	78,000	887	58	2				24	11	6				223,058,122				12,976	101,000	103,000	6,488,000
		2	โคกสำโรง	13	137	33,060	14,437												6,251	45,471	31,050	35	149						9	4				148,981,175				17,488	40,000	70,000	8,744,000
		2	ชัยบาดาล	18	108	19,492	8,512		2										8,501	46,049	32,254	47						13	8	4		1		171,066,709				7,250	5,000	16,000	3,625,000
		3	พัฒนานิคม	9	89	30,718	13,414		1										89,013	2,299,661	3,729	26	50					5	1	2				45,046,913				3,150		5,000	1,575,000
		1	ลำสนธิ	6	49	2,287	999		2										6,180	9,533	8,100							2	3	3			2	17,396,795				8,795	3,000	7,000	4,397,500
		4	ท่าหลวง	6	45	12,388	5,410												424	20,000	76,500		84	5				2	1	1			6	18,508,685				2,208		4,000	2,501,800
		2	หนองม่วง	6	66	15,228	6,650														8,500		73											17,933,000				6,000			3,000,000
		1	สระโบสถ์	5	46	11,580	5,057		1											3,654	45,433												95,318,434				4,000			2,000,000
		1	โคกเจริญ	5	53	5,954	2,600														15,000		33			3							2,905,321				750			75,000
		3	ท่าวุ้ง	11	127	20,713	9,045		3										1,606	12,599	55,000	185		1				8	4	4				118,574,295				8,713		3,000	4,356,500
	รวม	4	11	124	1,113	333,061	145,095	0	19	0	0	0	1	0	0	0	0	0	123,813	2,601,543	452,766	1,887	528	12	0	3	0	80	56	32	0	0	9	1,393,375,331	0	0	0	150,500	401,000	562,000	76,347,800
11	สมุทรสาคร	1	เมืองฯ	6	35	3,068	767												2,645		3,685	721												750,000				1,500			
		1	กระทุ่มแบน	10	33	660	160														9,453	246												512,500				800	300	300	
		1	บ้านแพ้ว	12	58	700	200														127		3											60,000							
	รวม	1	3	28	126	4,428	1,127	0	0	0	0	0	0	0	0	0	0	0	2,645	0	13,265	967	3	0	0	0	0	0	0	0	0	0	0	1,322,500	0	0	0	2,300	300	300	0
12	สมุทรสงคราม	1	อัมพวา	3	6	122	31														705	360												126,664							
	รวม	1	1	3	6	122	31	0	0	0	0	0	0	0	0	0	0	0	0	0	705	360	0	0	0	0	0	0	0	0	0	0	0	126,664	0	0	0	0	0	0	0
13	สมุทรปราการ	1	บางเสาธง	1	2	8,000	2,500																1											1,250,000							
		1	บางพลี	5	31	31,800	11,800																5											20,000,000							
		1	บางบ่อ	8	41	1,300	450																12	10										20,000,000				200			
		1	พระประแดง	8	8	1,300	450																											225,000							

ตารางสถิติสถานการณ์อุทกภัยของประเทศไทยประจำปี 2553
(ระหว่างวันที่ 1 มกราคม 2553 - 25 กุมภาพันธ์ 2554)

ที่	พื้นที่ประสบภัย					ความเสียหายที่สำรวจพบ																															การให้ความช่วยเหลือของหน่วยงานต่างๆ						
						ด้านชีวิต						ด้านทรัพย์สิน											ด้านสิ่งสาธารณประโยชน์																			
	จังหวัด	จำนวนครั้งที่ประสบภัย	อำเภอ	ตำบล	หมู่บ้าน	ราษฎร (คน)	ราษฎร (ครัวเรือน)	อพยพ (คน)	เสียชีวิต (คน)	สูญหาย (คน)	บาดเจ็บ (คน)	บ้านเรือนทั้งหลัง (หลัง)	บ้านเรือนบางส่วน (หลัง)	อาคารพาณิชย์ (ห้อง)	โรงงาน (แห่ง)	โรงแรม (แห่ง)	ยานยนต์ (คัน)	เรือประมง (ลำ)	ปศุสัตว์ (ตัว)	สัตว์ปีก (ตัว)	พื้นที่การเกษตร (ไร่)	บ่อปลา/กุ้ง/ตะพาบ (บ่อ)	ถนน (สาย)	สะพาน/คอฯ (แห่ง)	ทำนบ (แห่ง)	ฝาย (แห่ง)	เหมือง (แห่ง)	วัด (แห่ง)	โรงเรียน (แห่ง)	สถานที่ราชการ (แห่ง)	บ่อน้ำ (แห่ง)	อ่างเก็บน้ำ (แห่ง)	ท่อระบายน้ำ (แห่ง)	มูลค่าความเสียหาย (บาท)	เรือท้องแบน/เรือยนต์ (ลำ)	รถยนต์บรรทุก (คัน)	เครื่องสูบน้ำ (เครื่อง)	ถุงยังชีพ/เครื่องอุปโภคบริโภค (ชุด)	ข้าวกล่อง (กล่อง)	น้ำดื่ม (ขวด/ลิตร)	เงินทดรองราชการ (บาท)
		1	พระสมุทรเจดีย์	5	19	1,300	450																8											10,000,000							
	รวม	1	5	27	101	43,700	15,650	0	0	0	0	0	0	0	0	0	0	0	0	0	0	0	26	10	0	0	0	0	0	0	0	0	0	51,475,000	0	0	0	200	0	0	0
14	สระบุรี	4	เมืองฯ	11	64	24,183	9,911						18						325		4,598	40	6					9						84,372,400	50		12	6,250		2,652	
		2	วังม่วง	3	31	7,618	2,241	186					999						2,517		4,472	56	17	1	5			4	1	1				27,830,000	30		8	4,650		350	
		3	บ้านหมอ	9	79	30,381	11,035	2,800	3			720	2,880						16,400	500	67,686	198	17		11		5	8	2					71,300,000	112		15	18,825		7,860	
		4	พระพุทธบาท	9	68	9,498	4,151												12		5,451	88	9	2	4			6		3				29,090,208	35		5	5,900		2,950	
		2	มวกเหล็ก	6	57	10,436	4,023						2,182						15		526	3	24	1	4									40,246,092			6	620			
		3	แก่งคอย	14	117	33,600	12,000	1,100											81,100		10,125	97	20	8	8			8	5	2				70,000,000	65		15	4,260		1,150	
		5	เสาไห้	12	78	13,144	4,444	960				30	1,790						3,968		10,375	116	11	5	5			39	2	4				65,804,800	96		12	15,385		9,675	
		2	เฉลิมพระเกียรติ	6	53	4,503	2,326	162					200						8		230	7	4		6			1	1					5,000,000	10		4	200		200	
		3	หนองแค	20	135	14,584	4,733	224					109						1,659		16,334	127	19	1				7	6	1				34,844,700	33	3	16	5,238		650	
		3	หนองโดน	4	34	7,844	1,717						1,273						4		4,672	120						7						15,795,948	28		22	8,480		6,590	
		2	วิหารแดง	7	54	7,783	2,463														6,255	27	2					8						22,400,000			4	2,383			
		2	หนองแซง	9	69	7,123	3,515						100								27,865	45												28,350,200			16	4,500			
		3	ดอนพุด	4	31	6,700	2,060		1										1,229		30,477	115	1	2				10	7	15				30,443,000	129		15	19,959		18,650	
	รวม	5	13	114	870	177,397	64,619	5,432	4	0	0	750	9,551	0	0	0	0	0	107,237	500	189,066	1,039	130	20	43	0	5	107	24	26	0	0	0	525,477,348	588	3	150	96,650	0	50,727	0
15	สิงห์บุรี	1	เมืองฯ	7	58	13,908	4,055	55	1										1,061	52,802	29,666	71	3					11	8					17,799,600			29	4,514	3,456	9,028	
		3	อินทร์บุรี	11	71	38,151	10,105	2,752	5						15				6,698	52,802	74,157	444	74					31	26	25				44,494,200			13	20,000	19,800	39,600	
		1	พรหมบุรี	7	34	18,189	5,237		1										4,888	183,499	60,600	31	77					15	11	25				36,360,000			51	6,783	9,000	18,000	
		1	ค่ายบางระจัน	5	13	468	117																											58,500							
		3	ท่าช้าง	4	9	1,740	347													955	2,069	12	1											1,241,400							
		2	บางระจัน	3	15	2,000	500																															413			
	รวม	3	6	37	200	74,456	20,361	2,807	7	0	0	0	0	0	15	0	0	0	12,647	290,058	166,492	558	155	0	0	0	0	57	45	50	0	0	0	99,953,700	0	0	93	31,710	32,256	66,628	0
16	สุพรรณบุรี	2	เมืองฯ	19	124	50,000	13,157		4											470	16,943	116	87											5,276,000				13,157			619,000
		3	หนองหญ้าไซ	7	34	4,500	2,327	160				20	171						268,162		8,351		23											3,131,600				5,440	500	12,360	2,720,000
		2	เดิมบางนางบวช	14	121	60,888	18,805		2				485								60,980	15	36											8,300,000				7,339	5,022	220	4,430,000
		1	สามชุก	7	43	18,088	8,136														33,468	183	50											2,306,000				2,300			1,150,000
		1	ศรีประจันต์	9	64	14,048	3,908						1,986							795	14,299		50											9,800,000				7,200			6,094,422
		2	บางปลาม้า	14	127	66,775	19,183		4				12,000							100	15,258		50											25,789,729				24,032			10,029,213
		2	สองพี่น้อง	15	140	32,930	9,000		6				10,537								5,900	244	60			1								60,000,000				15,300			10,000,000
		2	อู่ทอง	13	154	13,800	3,500														16,960		80											25,000,000				2,000	1,000	10,000	100,000
		2	ดอนเจดีย์	5	50	6,300	2,000						55								6,000		74											13,082,750				2,133			1,166,500
		3	ด่านช้าง	7	93	47,300	25,900	10											50	300	1,200	115	80	5		4					2		25	18,750,000				100			4,087,050
	รวม	3	10	110	950	314,629	105,916	170	16	0	0	20	25,234	0	0	0	0	0	268,212	1,665	179,359	673	590	5	0	5	0	0	0	0	2	0	25	171,436,079	0	0	0	79,001	6,522	22,580	40,396,185
17	อ่างทอง	3	เมืองฯ	14	73	9,725	2,500	352				1							3,600		11,807	18	2					8	6				1	11,157,994	85			23,352	350	1,800	9,999,039
		3	ป่าโมก	8	55	15,179	4,360	374													15,197	147	6					2	1	4				13,220,467	63			21,415	12,050	2,500	9,999,267
		3	ไชโย	9	51	1,263	421														11,497	16	10					1	6					11,792,991	3			3,321		500	6,565,959
		3	วิเศษชัยชาญ	15	119	8,925	2,048												925		35,100	21						10	8	2				2,262,902				6,861			1,260,000
		3	โพธิ์ทอง	15	110	4,705	1,030														19,980	160	2						1					1,044,802				2,219		2,500	1,663,850
		1	สามโก้	5	37	1,192	232														4,900	35												1,674,620			29	165		170	1,674,620
		1	แสวงหา	7	61	1,071	357														26,252	90						2	3					1,358,538	4		50	1,884			1,358,538
	รวม	3	7	73	506	42,060	10,948	726	0	0	0	1	0	0	0	0	0	0	4,525	0	124,733	487	20	0	0	0	0	23	25	6	0	0	1	42,512,314	155	0	79	59,217	12,400	7,470	32,521,273
รวม 17 จังหวัด			126	1,119	7,743	1,865,977	627,259	9,991	78	0	0	844	143,352	0	21	0	0	0	525,706	2,951,889	2,009,611	8,615	2,259	59	43	28	5	828	340	215	2	0	37	4,826,054,978	919	11	405	570,526	459,778	900,415	149,265,258
ภาคตะวันออก																																									
1	จันทบุรี	1	เมืองฯ	1	2	1,104	276																											138,000							
		1	มะขาม	1	2	860	215																											107,500							
		2	โป่งน้ำร้อน	2	3	344	86																2	3		2								120,500							
		2	สอยดาว	2	7	1,512	378														810	1	1										4	546,000							
		1	แก่งหางแมว	2	18	896	224	4													3													130,000							

ตารางสถิติสถานการณ์อุทกภัยของประเทศไทยประจำปี 2553
(ระหว่างวันที่ 1 มกราคม 2553 - 25 กุมภาพันธ์ 2554)

ที่	พื้นที่ประสบภัย					ความเสียหายที่สำรวจพบ																								การให้ความช่วยเหลือของหน่วยงานต่างๆ						
						ด้านชีวิต						ด้านทรัพย์สิน										ด้านสิ่งสาธารณประโยชน์												มูลค่าความเสียหาย (บาท)							
	จังหวัด	จำนวนครั้งที่ประสบภัย	อำเภอ	ตำบล	หมู่บ้าน	ราษฎร (คน)	ราษฎร (ครัวเรือน)	ตาย (คน)	เสียชีวิต (คน)	สูญหาย (คน)	บาดเจ็บ (คน)	บ้านเรือนทั้งหลัง (หลัง)	บ้านเรือนบางส่วน (หลัง)	อาคารพาณิชย์ (คูหา)	โรงงาน (แห่ง)	โรงแรม (แห่ง)	ธนาคาร (ตำ)	โรงเรียน (ตำ)	ปศุสัตว์ (ตัว)	สัตว์ปีก (ตัว)	พื้นที่การเกษตร (ไร่)	บ่อปลา/กุ้ง/ตะพาบ (บ่อ)	ถนน (สาย)	สะพาน/คลอง (แห่ง)	ทำนบ (แห่ง)	ฝาย (แห่ง)	เหมือง (แห่ง)	วัด (แห่ง)	โรงเรียน (แห่ง)	สถานที่ราชการ (แห่ง)	ปอ/น้ำ (แห่ง)	อ่างเก็บน้ำ (แห่ง)	ท่อระบายน้ำ (แห่ง)		เรือท้องแบน/เรือยนต์ (ลำ)	รถยนต์ (คัน)	เครื่องปั่นไฟ (เครื่อง)	ถุงชั่วคราว/เครื่องอุปโภคบริโภค (ชุด)	ข้าวกล่อง (กล่อง)	น้ำดื่ม (ขวด/ถัง)	เงินยังชีพผู้ประสบภัย (บาท)
		1	เขาคิชฌกูฏ	1	1	216	54																										27,000							
	รวม	2	6	9	33	4,932	1,233	4	0	0	0	0	0	0	0	0	0	0	0	0	813	1	3	3	0	2	0	0	0	0	0	4	1,069,000	0	0	0	0	0	0	0
2	ฉะเชิงเทรา	3	เมืองฯ	10	57	955	238													30	378	70	22									1	841,320				370			
		3	สนามชัยเขต	4	70	5,635	1,845														32,750	13	4										37,372,800							
		4	บางคล้า	6	52	1,569	459														14,818												9,191,960				450			
		3	คลองเขื่อน	3	8	183	84						31								159	6											117,568				83			
		4	พนมสารคาม	4	22	855	453														14,818	16	3									1	13,770,025							
		2	บางน้ำเปรี้ยว	7	41	15,991	3,972														331	10	2										748,600				372			
		3	แปลงยาว	4	47	935	233						80								6		6	1	1			1					1,705,000							
		2	ท่าตะเกียบ	2	21	3,252	1,534														3,355		5										611,214							
		1	บ้านโพธิ์	4	15	1,305	263														163	89	1										107,800							
		1	บางปะกง	1	7	982	982																										476,000							
	รวม	4	10	45	340	31,662	10,063	0	0	0	0	0	111	0	0	0	0	0	0	30	66,778	204	43	1	1	0	0	1	0	0	0	2	64,942,287	0	0	0	1,275	0	0	0
3	ชลบุรี	2	เมืองฯ	11	11	2,300	520						520																				46,000,000		3	3				
		1	ศรีราชา	3	7	3,308	1,654														177												106,200	6	23	9				
		2	พนัสนิคม	19	73	9,920	4,960						1,007								7,055	578	37	5		2		1					7,138,200				3,963			
		1	พานทอง	11	76	4,492	1,500						2	163						80	245	132	21	1		1			1		1		3,540,000				1,500		490	
		2	หนองใหญ่	5	24	3,360	840																										425,000							
		2	บ้านบึง	3	5	74	36						7								836	2	6										2,185,651							
		2	บ่อทอง	6	47	4,230	1,410																										710,000							
		2	เกาะจันทร์	2	27	2,500	450																50										1,500,000							
		2	สัตหีบ	1	3	54	19														205												132,500							
	รวม	2	9	61	273	30,238	11,389	0	0	0	0	0	1,536	163	0	0	0	0	0	80	8,518	712	114	6	0	3	0	1	1	0	1	0	0	61,737,551	6	26	12	5,463	0	490	0
4	ตราด	3	เมืองฯ	10	10	1,200	300														30		4	7								20	498,000							
		2	เขาสมิง	2	2	500	110														45		4										3,040,000							
		1	แหลมงอบ	2	2	49	20																2	1									100,000							
		3	เกาะช้าง	2	6	60	20		1		1		7								3		2										10,430,000	2	6					
		1	ปะโร	1	1	100	30																2										20,000							
		1	เกาะกูด	1	6	785	130																	7									2,000,000							
		1	คลองใหญ่	1	1	120	50																8									4	300,000							
	รวม	3	7	19	28	2,814	660	0	1	0	1	0	7	0	0	0	0	0	0	0	78	0	22	15	0	0	0	0	0	0	0	24	16,388,000	2	6	0	0	0	0	0
5	นครนายก	2	เมืองฯ	9	35	366	189						2							343	2,847	19									1	2,210,679				24			451,679
		2	บ้านนา	7	78	9,200	3,000														1,545								5	3			2,950,430	2			3,600		6,000	2,476,430
		2	ปากพลี	6	23	1,125	375													35	150	15	1					1	1	1			354,000	2			375			187,500
		2	องครักษ์	12	122	56,715	17,632														2,594	70	4										20,265,730				7,642		22,800	3,635,420
	รวม	2	4	34	258	67,406	21,196	0	0	0	0	0	2	0	0	0	0	0	0	378	7,136	104	5	0	0	0	0	6	4	1	0	0	1	25,780,839	4	0	0	11,641	0	28,800	6,751,029
6	ปราจีนบุรี	1	เมืองฯ	6	51	14,048	3,344														40	284	16	2				5	2				274,000				7,359			
		1	นาดี	6	33	3,885	1,321													11,256	7,925	254	20	7					1				723,500	2			1,321		6,000	
		1	กบินทร์บุรี	14	98	5,801	4,531														25,494	88	110			1		19	14				16,736,400	4			14,497		6,900	
		1	ศรีมหาโพธิ	8	43	11,928	4,062														30,691	95	51	1		2		9	2				19,064,600	2			16,182		6,000	
		1	ประจันตคาม	6	29	4,170	2,045														8,043	171	10					7	1				5,725,800	1			5,765	800	13,720	
		1	บ้านสร้าง	6	44	5,241	1,269																16					2					180,000							
	รวม	1	6	46	298	45,073	16,572	0	0	0	0	0	0	0	0	0	0	0	0	11,256	72,193	892	223	10	0	3	0	42	20	0	0	0	0	42,704,300	9	0	0	45,124	800	32,620	0
7	ระยอง	3	เมืองฯ	4	23	3,408	1,063					3	853								2,100	2	4										1,419,800		1	5				
		4	วังจันทร์	2	8	4,450	1,540	10	1												1,150		27	2		1		1				5	16,340,000				1,639			
		5	แกลง	3	10	1,360	475						146								535	13	6										4,340,000	2			410			
		1	นิคมพัฒนา	3	5	660	164						4								50			1									1,500,000		1					
		2	เขาชะเมา	4	17	260	61						19								580		4	2		1		4	2	1			3,600,000							
		1	ปลวกแดง	1	4	95	19						1								100	5	4	1		1						1	188,798							

ตารางสถิติสถานการณ์อุทกภัยของประเทศไทยประจำปี 2553
(ระหว่างวันที่ 1 มกราคม 2553 - 25 กุมภาพันธ์ 2554)

ที่	พื้นที่ประสบภัย					ความเสียหายที่สำรวจพบ																								การให้ความช่วยเหลือของหน่วยงานต่างๆ						
						ด้านชีวิต						ด้านทรัพย์สิน									ด้านสิ่งสาธารณประโยชน์											มูลค่าความเสียหาย (บาท)						
	จังหวัด	จำนวนครั้งที่ประสบภัย	อำเภอ	ตำบล	หมู่บ้าน	ราษฎร (คน)	ราษฎร (ครัวเรือน)	ตาย (คน)	เสียชีวิต (คน)	สูญหาย (คน)	บาดเจ็บ (คน)	บ้านเรือนทั้งหลัง (หลัง)	บ้านเรือนบางส่วน (หลัง)	อาคารพาณิชย์ (คูหา)	โรงงาน (แห่ง)	โรงแรม (แห่ง)	ธนาคาร (แห่ง)	เรือประมง (ลำ)	ปศุสัตว์ (ตัว)	สัตว์ปีก (ตัว)	พื้นที่การเกษตร (ไร่)	บ่อปลา/กุ้ง/ตะพาบ (บ่อ)	ถนน (สาย)	สะพาน/คอสะ (แห่ง)	ทำนบ (แห่ง)	ฝาย (แห่ง)	เหมือง (แห่ง)	วัด (แห่ง)	โรงเรียน (แห่ง)	สถานีราชการ (แห่ง)	ปอ/น้ำ (แห่ง)	อ่างเก็บน้ำ (แห่ง)	ท่อระบายน้ำ (แห่ง)		เรือท้องแบน/เรือยนต์ (ลำ)	รถบรรทุก (คัน)	เครื่องปั่นไฟ (เครื่อง)	ถุงชั่วคราว/เครื่องอุปโภคบริโภค (ชุด)	ข้าวสาร (กก.)	น้ำดื่ม (ขวด/ลิตร)	เงินยังชีพผู้ประสบภัย (บาท)
		2	บ้านค่าย	3	7	1,500	500						1								369	9	4	1								1,118,400		1					
	รวม	4	7	20	74	11,733	3,822	10	1	0	0	3	1,024	0	0	0	0	0	0	0	4,884	29	49	7	0	3	0	5	2	1	0	0	6	28,506,998	2	3	5	2,049	0	0	0
8	สระแก้ว	3	เมืองฯ	8	129	4,640	1,160																36						1	2				2,499,300							
		2	เขาฉกรรจ์	4	8	168	42														198	1												651,757							
		2	วัฒนานคร	5	12	7,608	1,902														1,000		2			1								1,612,500							
		2	คลองหาด	7	71	36,254	10,928																86											9,347,055							
		2	วังสมบูรณ์	3	48	1,728	432														55													162,600							
		2	ตาพระยา	5	64	43,423	12,123																						4					6,101,500							
		2	อรัญประเทศ	12	114	20,000	5,346												4,790	21,724	25,252		37					12	4	1				22,346,470			1	2,090			
		2	โคกสูง	4	41	16,299	4,211		1										297		48,203		16					2	4	1				31,297,300							
		3	วังน้ำเย็น	4	84	34,246	10,056												133		67	7	34						2					4,871,922							
	รวม	3	9	52	571	164,366	46,200	0	1	0	0	0	0	0	0	0	0	0	5,220	21,724	74,775	8	211	0	0	1	0	14	15	4	0	0	0	78,890,404	0	0	1	2,090	0	0	0
	รวม 8 จังหวัด		58	286	1,875	358,224	111,135	14	3	0	1	3	2,680	163	0	0	0	0	5,220	33,468	235,175	1,950	670	42	1	12	0	69	42	6	1	0	37	320,019,379	23	35	18	67,642	800	61,910	6,751,029
	ภาคใต้																																									
1	กระบี่	2	เมืองฯ	6	34	243	50											3			1	4	34											442,000							
		1	คลองท่อม	7	38	6,150	6,150													400	184	100	45											570,400							
		1	เขาพนม	5	49	1,750	1,750														337	50	17											557,200							
		1	ปลายพระยา	4	30	702	702																20			1								591,000							
		2	เกาะลันตา	5	23	500	500															33	26											760,000							
		1	ลำทับ	4	24	775	775														116		13											587,100							
		1	อ่าวลึก	9	52	612	612						53								1,530		25											2,514,000							
	รวม	*2*	7	40	250	10,732	10,539	0	0	0	0	0	53	0	0	0	0	3	0	400	2,168	187	180	0	0	1	0	0	0	0	0	0	0	6,021,700	0	0	0	0	0	0	0
2	ชุมพร	1	เมืองฯ	6	13	436	109																7										2	144,500	10			100		10,000	
		1	หลังสวน	11	111	22,232	8,896		1				2										25	2				3					10	10,000,000	8		10	10,653	3,256	31,526	
		1	ทุ่งตะโก	4	21	1,750	300		1				1											3									2	575,000				2,449			
		1	สวี	9	52	3,201	1,018																7											3,000,000				318	195	480	
		1	ละแม	4	47	28,454	10,443																											5,221,500	2	2		3,133			
		1	พะโต๊ะ	4	46	4,096	1,024																											512,000	4			8,950	250	140	
		1	ปะทิว	4	22	1,320	361						14										20											1,500,000							
	รวม	1	7	42	312	61,489	22,151	0	2	0	0	0	17	0	0	0	0	0	0	0	0	0	59	5	0	0	0	3	0	0	0	0	14	20,953,000	24	2	10	25,603	3,701	42,146	0
3	ตรัง	1	เมืองฯ	13	69	25,763	7,005		1										4,532	5,016	16,453	73	7	1					49					10,441,800				5,700	9,786	12,080	1,996,000
		1	ย่านตาขาว	8	43	19,717	5,820		2				40						791	3,622	2,935	58	6	9		14			14					3,071,000				1,680	2,300	12,686	655,500
		1	ห้วยยอด	16	133	25,213	7,189		1				2						1,539	4,554	51,848	465	13	5					38					31,748,800				2,200	8,467	10,864	1,000,000
		1	นาโยง	6	55	21,049	6,679												880	3,336	4,395	97	1	1					21					2,867,000				3,500	7,147	10,248	480,000
		1	รัษฎา	5	50	14,843	4,365												665	3,500	13,827	51							18					8,476,200				2,800		8,546	740,000
		1	วังวิเศษ	5	60	3,428	918												446	1,294	17,160	47	2	1					5					10,376,000				2,500	500	7,576	350,000
		2	ปะเหลียน	6	27	3,852	1,153						7						270	907	1,915	10							11					508,071				450		6,450	458,071
		2	กันตัง	7	22	1,500	300						1						34	126	3,123		3						1					1,943,800				546		3,710	
		1	สิเกา	3	20	240	80						12					12		224	62	40	2						1					1,999,991				400		2,540	1,999,991
	รวม	2	9	69	479	115,605	33,509	0	4	0	0	0	62	0	0	0	0	12	9,157	22,579	111,718	841	34	17	0	14	0	0	158	0	0	0	0	71,432,662	0	0	0	19,776	28,200	74,700	7,679,562
4	นครศรีธรรมราช	1	เมืองฯ	13	115	17,550	5,850															2,840	87											3,795,000							
		2	หัวไทร	11	99	14,696	4,368	220	3		5		727						4	3,600	55,325	380	141					1	1					9,191,863		30		5,154	485	96	2,254,170
		1	ปากพนัง	17	152	12,137	3,491	400	2			3	406						4		40,538	128	163					6	1	1				68,930,900				14,946			6,989,700
		1	พระพรหม	4	40	3,998	1,373	30															70											1,386,500	4			4,192			
		2	สิชล	9	108	22,000	14,000	310	2		2		4,616		2	1		4	5,160	14,395	26,000	479	394	17		4		14	16	20	10		10	316,700,000		5		28,340	2,200	28,340	1,418,020
		2	ขนอม	3	34	8,440	2,115	314			1	4	219				9		2,409	4,255	3,754	142	109	9		10		2	3		9		55	8,535,000				3,013	406		916,600
		1	บางขัน	3	23	2,052	681	200					20								1,889	10	38	5		3		1	3		1		13	6,160,000				569			170,000
		2	พิปูน	5	30	5,577	2,109		1				107					1	2	831	1,967	63	44	5		5		5	3	2		2	26,073,320	5	8		749		749	
		1	ทำศาลา	10	109	44,450	9,412	187	2			1	474						2,520		19,162	260	239	10									26	34,011,000				9,959		300	

ตารางสถิติสถานการณ์อุทกภัยของประเทศไทยประจำปี 2553
(ระหว่างวันที่ 1 มกราคม 2553 - 25 กุมภาพันธ์ 2554)

ที่	พื้นที่ประสบภัย					ความเสียหายที่สำรวจพบ																														การให้ความช่วยเหลือของหน่วยงานต่างๆ						
						ด้านชีวิต						ด้านทรัพย์สิน											ด้านสิ่งสาธารณประโยชน์																		
	จังหวัด	จำนวนครั้งที่ประสบภัย	อำเภอ	ตำบล	หมู่บ้าน	ราษฎร (คน)	ราษฎร (ครัวเรือน)	อพยพ (คน)	เสียชีวิต (คน)	สูญหาย (คน)	บาดเจ็บ (คน)	บ้านเรือนทั้งหลัง (หลัง)	บ้านเรือนบางส่วน (หลัง)	อาคารพาณิชย์ (ห้อง)	โรงงาน (แห่ง)	โรงแรม (แห่ง)	ยานยนต์ (คัน)	เรือประมง (ลำ)	ปศุสัตว์ (ตัว)	สัตว์ปีก (ตัว)	พื้นที่การเกษตร (ไร่)	บ่อปลา/กุ้ง/ตะพาบ (บ่อ)	ถนน (สาย)	สะพาน/คอฯ (แห่ง)	ทำนบ (แห่ง)	ฝาย (แห่ง)	เหมือง (แห่ง)	วัด (แห่ง)	โรงเรียน (แห่ง)	สถานที่ราชการ (แห่ง)	บ่อน้ำ (แห่ง)	อ่างเก็บน้ำ (แห่ง)	ท่อระบายน้ำ (แห่ง)	มูลค่าความเสียหาย (บาท)	เรือท้องแบน/เรือยนต์ (ลำ)	รถยนต์บรรทุก (คัน)	เครื่องสูบน้ำ (เครื่อง)	ถุงยังชีพ/เครื่องอุปโภคบริโภค (ชุด)	ข้าวกล่อง (กล่อง)	น้ำดื่ม (ขวด/ลิตร)	เงินทดรองราชการ (บาท)
		1	ถ้ำพรรณรา	3	29	3,353	1,157	20	1				20						100		24,968		25			1								5,454,953	2			1,600		1,500	971,542
		1	ลานสกา	5	35	3,505	1,075	16			3		54							253	842	189	76	6		14	5			1	7		9	36,776,000				2,718			543,600
		1	พรหมคีรี	5	39	9,393	2,306						4							260	2,066	425	70	7	1	1		1	2				15	14,000,000	4			3,789	100	2,180	
		1	ชะอวด	11	87	14,028	3,703					4	3,332										208											27,040,000		1		2,472			1,236,000
		1	นบพิตำ	4	38	4,500	1,100		1				9								1,830		109	2		1					1		31	25,020,000							
		2	ร่อนพิบูลย์	6	57	31,963	7,754													38	676		47	1				2	2					5,296,350				6,246			946,270
		1	ทุ่งสง	12	124	21,981	6,466						218						148	1,935	23,516	393	171	3		1							10	18,609,600				1,404	20	4,020	
		1	ช้างกลาง	3	36	9,732	2,486						17						120	7,032	2,970	581	78	2		6		1	1		58		13	16,830,521			5	4,260		5,420	710,000
		1	ฉวาง	10	86	15,560	3,740		1			1	18				42		370	4,957	18,924	839	96	3		7		7	14	3	15		15	25,947,000				2,477	700		
		1	นาบอน	3	34	3,504	881						6						2,322		3,952	240	84	3		30		1					1	8,042,900				2,450			
		1	ทุ่งใหญ่	7	58	768	256						2						2		9,908	231	62	1		1		1					8	6,714,800				4,154	200		
		2	จุฬาภรณ์	6	29	5,771	1,926					11	203						1,169	9,773	1,981	91	137	4		14	3	2	2	1	121		39	3,790,000							
		1	เชียรใหญ่	10	97	26,373	7,070		1										1,300		1,500		101											1,960,000			1	4,873		1,400	681,900
		1	เฉลิมพระเกียรติ	4	37	8,350	3,645														25,285		131											16,481,000				1,500			
	รวม	2	23	164	1,496	289,681	86,964	1,697	14	0	11	24	10,452	0	2	1	51	5	15,630	47,329	267,053	7,291	2,680	78	1	98	8	44	48	28	222	0	247	686,746,707	15	44	6	104,865	4,111	44,005	16,837,802
5	นราธิวาส	2	เมืองฯ	5	15	571	166																											166,000	1			250			125,000
		2	ยี่งอ	6	40	1,769	442																											442,000	2			400			246,590
		2	จะแนะ	4	11	1,240	304	1,000															8											5,070,000	2			203	812	812	50,000
		2	แว้ง	6	32	3,146	781	84																										463,000				816		240	409,680
		2	รือเสาะ	9	51	3,945	1,129	200			1																		1				2	7,995,000	8			100			50,000
		2	บาเจาะ	6	48	844	170																											170,000				300			176,400
		2	ศรีสาคร	6	11	390	130																											115,000	1			390	130		199,550
		2	สุไหงปาตี	6	32	2,420	605																12	3										652,500				100			50,000
		2	สุไหง-โกลก	4	19	11,033	2,203	204																					1					2,196,500	1			4,274	4,697	4,697	2,334,274
		2	สุคิริน	5	22	650	231																8	20		2	4						6	533,000	2			150	35		76,225
		2	ระแงะ	7	61	17,508	5,075	70																					4				3	14,774,400	1			4,566		3,120	2,311,660
		2	ตากใบ	7	23	1,579	394																											394,000				200			125,500
		2	เจาะไอร้อง	3	31	2,812	854																								41			14,177,000	1			150			75,000
	รวม	2	13	74	396	47,907	12,484	1,558	0	0	1	0	0	0	0	0	0	0	0	0	0	0	28	23	0	2	4	0	6	0	41	0	11	47,148,400	19	0	0	11,899	5,674	8,869	6,229,879
6	ปัตตานี	2	เมืองฯ	10	65	38,450	9,325	400	2			28	2,646						2,780	22,035	3,956	2	3					1	11					56,323,600	3			2,542		1,922	
		2	ยะรัง	5	10	7,992	1,998		2				16						1,082	3,070	11,446		5					5	3					7,433,600	2			1,998		20,000	
		1	มายอ	13	53	10,054	2,477						122						8,596	490	3,739		35					2		8				5,133,400							
		1	ทุ่งยางแดง	4	25	1,360	340				1		11								2,150	33	66	1		1		5	5	2	1,637			18,680,000	1			500		1,000	
		1	โคกโพธิ์	12	16	9,200	2,300	248					21						160		15,718		30	10		9		3	7	8	12			10,640,800							
		1	ยะหริ่ง	15	81	13,912	3,818	2,570	17			65	2,658				414		7,339	97,042	6,199	1,041	25						7					650,000	3			4,424	1,700	7,848	
		1	แม่ลาน	3	22	12,145	2,429												4,083	23,949	2,393		12											1,613,800	2					200	
		2	สายบุรี	11	64	6,528	1,632					23	847						24,046	3,790	3,889							3	3					3,058,400	1						
		2	กระพ้อ	3	27	2,012	503						7				17		2,180	1,975	1,543	137						1	2					1,293,800	6						
		2	หนองจิก	11	28	10,488	6,371	320	1			1	24						1,097	780	9,450	36							2					6,370,000	4			750		1,500	
		1	ไม้แก่น	4	17	1,008	252	6					33						636	1,259	872	21	4					5	5	3				1,353,200				890			
		1	ปะนาเระ	9	26	1,840	1,284					2	589						722	2,000	2,303		4			1			3					13,301,800	2			600		300	
	รวม	2	12	100	434	114,989	32,729	3,544	22	0	1	119	6,974	0	0	0	431	0	52,721	156,390	63,658	1,270	184	11	0	11	0	25	48	21	1,649	0	0	125,852,400	24	0	0	11,704	1,700	32,770	0
7	พังงา	2	เมืองฯ	8	35	9,972	2,672																50										14	19,776,932							
		1	คุระบุรี	4	33	1,119	202																											60,600	1	17					
		2	กะปง	5	21	3,942	1,172														37													608,200							
		2	ตะกั่วทุ่ง	7	68	15,933	5,817																											1,935,000		7					
		2	ตะกั่วป่า	7	63	5,000	1,000																30											9,000,000							
		2	ท้ายเหมือง	6	49	12,000	1,578																											949,400		6					
		2	เกาะยาว	3	18	1,731	547																23											3,015,000							

ตารางสถิติสถานการณ์อุทกภัยของประเทศไทยประจำปี 2553
(ระหว่างวันที่ 1 มกราคม 2553 - 25 กุมภาพันธ์ 2554)

ที่	พื้นที่ประสบภัย					ความเสียหายที่สำรวจพบ																														การให้ความช่วยเหลือของหน่วยงานต่างๆ						
						ด้านชีวิต						ด้านทรัพย์สิน											ด้านสิ่งสาธารณประโยชน์																		
	จังหวัด	จำนวนครั้งที่ประสบภัย	อำเภอ	ตำบล	หมู่บ้าน	ราษฎร (คน)	ราษฎร (ครัวเรือน)	อพยพ (คน)	เสียชีวิต (คน)	สูญหาย (คน)	บาดเจ็บ (คน)	บ้านเรือนทั้งหลัง (หลัง)	บ้านเรือนบางส่วน (หลัง)	อาคารพาณิชย์ (ห้อง)	โรงงาน (แห่ง)	โรงแรม (แห่ง)	ยานยนต์ (คัน)	เรือประมง (ลำ)	ปศุสัตว์ (ตัว)	สัตว์ปีก (ตัว)	พื้นที่การเกษตร (ไร่)	บ่อปลา/กุ้ง/ตะพาบ (บ่อ)	ถนน (สาย)	สะพาน/คอฯ (แห่ง)	ทำนบ (แห่ง)	ฝาย (แห่ง)	เหมือง (แห่ง)	วัด (แห่ง)	โรงเรียน (แห่ง)	สถานที่ราชการ (แห่ง)	บ่อน้ำ (แห่ง)	อ่างเก็บน้ำ (แห่ง)	ท่อระบายน้ำ (แห่ง)	มูลค่าความเสียหาย (บาท)	เรือท้องแบน/เรือยนต์ (ลำ)	รถยนต์บรรทุก (คัน)	เครื่องสูบน้ำ (เครื่อง)	ถุงยังชีพ/เครื่องอุปโภคบริโภค (ชุด)	ข้าวกล่อง (กล่อง)	น้ำดื่ม (ขวด/ลิตร)	เงินทดรองราชการ (บาท)
		2	ทับปุด	6	38	5,200	1,100																56										25	10,100,000							
	รวม	2	8	46	325	54,897	14,088	0	0	0	0	0	0	0	0	0	0	0	0	0	37	0	159	0	0	0	0	0	0	0	0	0	39	45,445,132	1	30	0	0	0	0	0
8	พัทลุง	2	เมืองฯ	13	144	82,333	26,677												93,453		77,525													46,515,000	11			1,550			
		2	กงหรา	5	45	2,150	440																											415,000	2						
		1	ตะโหมด	3	33	126	39																											19,500	3			30			
		2	ศรีบรรพต	3	30	7,996	2,716						1,116						16,875		2,621		45	3	3				1					24,412,600							
		2	ศรีนครินทร์	4	43	5,160	1,720																											870,000							
		2	ควนขนุน	12	129	30,960	7,740		1																									3,970,000	5			3,480		1,500	
		1	ป่าบอน	5	50	1,200	498																											249,000							
		2	ปากพะยูน	7	65	1,360	413		3																									486,500				100			
		2	ป่าพะยอม	4	39	2,150	718																											614,000	2						
		2	เขาชัยสน	5	58	300	155																											162,500	6			3,300		1,700	
		2	บางแก้ว	3	34	1,300	410		4																									420,000	3						
	รวม	2	11	64	670	135,035	41,526	0	8	0	0	0	1,116	0	0	0	0	0	110,328	0	80,146	0	45	3	3	0	0	0	1	0	0	0	0	78,134,100	32	0	0	8,460	0	3,200	0
9	ยะลา	2	เมืองฯ	14	81	33,246	7,822	3,730					12						60	1,030	26,637	251	66	5				2	14					17,159,700	4			2,772	1,710	4,592	
		1	ยะหา	8	41	6,799	2,251	3,234					616						2,155	5,422	1,861	348	122	25				6	9		1		86	15,926,600				1,850	2,800	3,360	
		1	กาบัง	2	17	2,528	495					1	3										49	4							1		5	660,000							
		2	กรงปินัง	4	23	3,971	1,037					1											25	1				1						305,000	2			4			
		1	บันนังสตา	5	17	1,446	309	299																2										174,500	2						
		1	เบตง	1	1	4	1						1																					20,000							
		2	ธารโต	2	5	779	162																5											86,000	6						
		2	รามัน	11	44	6,408	2,045	15				1	4						2	969	1,612	108	32	1				1	17		1		1	2,629,700	2						
	รวม	2	8	47	229	55,181	14,122	7,278	0	0	0	3	636	0	0	0	0	0	2,217	7,421	30,110	707	299	38	0	0	0	10	40	0	3	0	92	36,961,500	16	0	0	4,626	4,510	7,952	0
10	ระนอง	3	เมืองฯ	8	38	6,080	1,520																12										4	1,785,000							
		3	กะเปอร์	5	34	9,850	1,008																10	4										675,000							
		2	กระบุรี	7	46	8,775	1,753																											1,025,600							
		2	สุขสำราญ	2	15	2,250	750																											420,000							
		3	ละอุ่น	7	29	3,400	850																15	3									15	5,453,000							
	รวม	3	5	29	162	30,355	5,881	0	0	0	0	0	0	0	0	0	0	0	0	0	0	0	37	7	0	0	0	0	0	0	0	0	19	9,358,600	0	0	0	0	0	0	0
11	สตูล	1	เมืองฯ	12	70	84,724	23,289		2				5,047						26,865	2,664	5,533	420	50					5	24					854,075	6			6,430	1,500	3,600	
		1	ควนกาหลง	3	32	3,500	1,300						1						45,888	2,520	2,520	83	80						8				17	12,000,000				1,340		960	
		1	ท่าแพ	4	31	12,800	2,501						34						55,460		2,628		68						14					826,980	3			1,360		600	
		1	ควนโดน	4	31	13,730	3,432	207					2,829						91,750		5,248	262	66						18	11				7,875,000	6			7,500	250	78,960	
		1	ละงู	6	51	35,135	8,817						3,517						10,394		17,140	121	9						23	1				219,100	8			4,950		4,800	
		1	มะนัง	2	19	15,250	2,490	183					144						32,670	5,500	856	325	109					3	6					23,412,307	1			2,589			
		1	ทุ่งหว้า	2	8	825	216						56						2,219		2,125	34	7					1	2					170,000				900			
		1	7	33	242	165,964	42,045	390	2	0	0	0	11,628	0	0	0	0	0	265,246	10,684	36,050	1,245	389	0	0	0	0	9	95	12	0	0	17	45,357,462	24	0	0	25,069	1,750	88,920	0
12	สงขลา	2	เมืองฯ	6	48	119,567	36,028	400	4			31	4,042	50	3		41	153	134	12,323	1,325													50,000	29	1		4,500	3,000	348,000	
		1	หาดใหญ่	16	124	315,947	124,015	12,509	17		1,276	32	4,466	3	13	1	28,425																	1,016,730,000				128,581	19,420	665,960	
		1	สะเดา	8	53	6,360	2,120	530																										265,000							
		1	ระโนด	12	73	38,200	12,757	1,295				49	6,658								21,800	60	102	5			9	14	27	1			11	134,636,000				1,750			
		1	รัตภูมิ	5	63	45,384	18,833	988					219						15	6,400	15,177	296	107	39			12	14	20	1	21		53	24,612,880				15,255	5,100		
		1	เทพา	7	67	70,193	16,966	4,740				2	318					1	79	332	253	12	160	14										8,311,800				28,745	300	171,750	
		1	จะนะ	15	139	73,179	18,448		5		5	46	457					500	8,380	82,000	27,263	734	212	25				7		20				31,317,800							
		1	สะบ้าย้อย	9	62	10,917	3,639	4,852					20				3				8,100	100	20	20				4						23,842,880				3,005		2,220	
		1	นาทวี	11	92	62,323	17,714		1		18	103	1,139	62		4	1,424		1,066	41,513	13,054	1,911	209	71	16			17	18	19	1,321			172,580,400							
		1	สทิงพระ	11	79	48,732	11,536	130				237	11,299				3		2,301	36,600	5,800	150						38	32	35				286,805,000				1,000			
		1	กระแสสินธุ์	4	29	15,493	4,494	250	1		19	30	3,800						195	29,728	39,700	245	48					12	11	18				2,532,600				6,699	3,600	11,220	
		1	นาหม่อม	4	29	10,418	3,050	250					26						600	400	435	36	96	26	7						85		23	13,981,000					2,865	4,970	

ตารางสถิติสถานการณ์อุทกภัยของประเทศไทยประจำปี 2553
(ระหว่างวันที่ 1 มกราคม 2553 - 25 กุมภาพันธ์ 2554)

ที่	พื้นที่ประสบภัย					ความเสียหายที่สำรวจพบ																													การให้ความช่วยเหลือของหน่วยงานต่างๆ						
						ด้านชีวิต						ด้านทรัพย์สิน											ด้านสิ่งสาธารณประโยชน์																		
	จังหวัด	จำนวนครั้งที่ประสบภัย	อำเภอ	ตำบล	หมู่บ้าน	ราษฎร (คน)	ราษฎร (ครัวเรือน)	อพยพ (คน)	เสียชีวิต (คน)	สูญหาย (คน)	บาดเจ็บ (คน)	บ้านเรือนทั้งหลัง (หลัง)	บ้านเรือนบางส่วน (หลัง)	อาคารพาณิชย์ (ห้อง)	โรงงาน (แห่ง)	โรงแรม (แห่ง)	ยานยนต์ (คัน)	เรือประมง (ลำ)	ปศุสัตว์ (ตัว)	สัตว์ปีก (ตัว)	พื้นที่การเกษตร (ไร่)	บ่อปลา/กุ้ง/ตะพาบ (บ่อ)	ถนน (สาย)	สะพาน/คอฯ (แห่ง)	ทำนบ (แห่ง)	ฝาย (แห่ง)	เหมือง (แห่ง)	วัด (แห่ง)	โรงเรียน (แห่ง)	สถานที่ราชการ (แห่ง)	บ่อน้ำ (แห่ง)	อ่างเก็บน้ำ (แห่ง)	ท่อระบายน้ำ (แห่ง)	มูลค่าความเสียหาย (บาท)	เรือห้องแบน/เรือยนต์ (ลำ)	รถยนต์บรรทุก (คัน)	เครื่องสูบน้ำ (เครื่อง)	ถุงยังชีพ/เครื่องอุปโภคบริโภค (ชุด)	ข้าวกล่อง (กล่อง)	น้ำดื่ม (ขวด/ลิตร)	เงินทดรองราชการ (บาท)
		1	ควนเนียง	4	46	13,357	4,439				1		265						2,640	27,000	2,100		68	2										7,260,000				4,287		1,400	
		1	บางกล่ำ	4	36	28,629	9,310	11,929	1		50	13	4,214						115	7,942	7,700	20	35	12	4			14	14					90,120,000				3,661	33,317	33,327	
		1	สิงหนคร	10	89	40,528	10,941	599	6		7	127	6,168					326	82	15,782	10,261	2,474	40	2				18	9	4			9	1,310,000				8,810	3,200	61,640	
		1	คลองหอยโข่ง	4	32	20,940	6,556		1		120								677	5,697	75,176		67	6	12			16	13				26	1,085,240				2,800	1,260		
	รวม	2	16	130	1,061	920,167	300,846	38,472	36	0	1,496	670	43,091	115	16	5	29,896	980	16,284	265,717	228,144	6,038	1,164	222	39	0	21	154	144	98	1,427	0	122	1,815,440,600	29	1	0	209,093	72,062	1,300,487	0
13	สุราษฎร์ธานี	1	เมืองฯ	5	24	8,294	1,962		1				1,200					1																800,000		10		2,000	8,500		
		2	พนม	3	21	2,150	565						50								20								1					3,322,000	2	30		100	250		
		1	เคียนซา	5	22	2,143	475														120	14	25	7										460,540	2	7					
		1	พุนพิน	15	53	9,371	3,052	450	1										132	30	7,793	1	47											7,600,000	4	2		700			
		1	ไชยา	9	54	48,800	17,235	14	3			1							7		150	1	30	10		2							20	10,800,000				2,000			
		1	บ้านนาเดิม	4	26	1,404	331	10	1										50		9,220	193	38											1,000,000							
		1	วิภาวดี	2	31	1,419	500						2						905				5	1									10	3,970,000							
		1	เวียงสระ	5	28	2,100	420														2,700		2											1,640,000				500			
		1	พระแสง	7	74	3,660	1,220	50															2										2	800,000							
		1	ทำฉาง	6	46	5,100	650																											325,000				700			
		1	กาญจนดิษฐ์	13	117	43,603	13,637		1			1	27								16,469	298	116	18				2					1	40,000				1,000			
		1	บ้านนาสาร	10	64	4,957	1,277						78						20	900		10	90	3				2					4	3,000							
		2	ดอนสัก	4	41	26,518	6,673																2	1									3	3,464,000				1,000			
		1	บ้านตาขุน	3	21	856	189	50	1				5								3,500	2	12			8							5	2,450,000							
		2	คีรีรัฐนิคม	8	85	6,900	2,300	250															16	2										4,800,000							
		1	เกาะพะงัน	2	14	2,250	1,250						20									10	3	2										2,050,000							
		1	ชัยบุรี	5	29	450	120	45																										60,000							
		1	เกาะสมุย	7	38	5,320	1,330																											665,000							
		1	ทำชนะ	6	81	30,400	8,090	400																										4,045,000				1,000			
	รวม	2	19	119	869	205,695	61,276	1,269	8	0	0	2	1,382	0	0	0	0	1	1,114	930	39,972	529	388	44	0	10	0	4	1	0	0	0	45	48,294,540	8	49	0	9,000	8,750	0	0
รวม 13 จังหวัด			145	957	6,925	2,207,697	678,160	54,208	96	0	1,509	818	75,411	115	18	6	30,378	1,001	472,697	511,450	859,056	18,108	5,646	448	43	136	33	249	541	159	3,342	0	606	3,037,146,803	192	126	16	430,095	130,458	1,603,049	30,747,243
รวมทั้งประเทศ 74 จังหวัด		*7*	*823*	*5,887*	*48,488*	*13,485,963*	*3,917,333*	*66,622*	*266*	*0*	*1,665*	*21,172*	*256,472*	*312*	*76*	*7*	*30,378*	*###*	*1,493,838*	*4,055,845*	*10,909,561*	*76,180*	*25,986*	*1,536*	*801*	*1,619*	*368*	*1,282*	*1,192*	*546*	*4,720*	*2*	*3,391*	*16,338,772,341*	*1,603*	*351*	*4,051*	*1,795,647*	*628,766*	*2,903,335*	*1,628,458,367*

ข้อมูล ณ วันที่ 26 กุมภาพันธ์ 2553
ส่วนวิเคราะห์และประเมินสถานการณ์
ศูนย์อำนวยการบรรเทาสาธารณภัย
กรมป้องกันและบรรเทาสาธารณภัย
โทรศัพท์/โทรสาร 0-2637-3571-6, 0-2241-1466

ตารางสถิติสถานการณ์อุทกภัยของประเทศไทยประจำปี 2553
(ระหว่างวันที่ 1 มกราคม 2553 - 25 กุมภาพันธ์ 2554)

ที่	พื้นที่ประสบภัย					ความเสียหายที่สำรวจพบ																													การให้ความช่วยเหลือของหน่วยงานต่างๆ						
						ด้านชีวิต						ด้านทรัพย์สิน											ด้านสิ่งสาธารณประโยชน์																		
	จังหวัด	จำนวนครั้งที่ประสบภัย	อำเภอ	ตำบล	หมู่บ้าน	ราษฎร (คน)	ราษฎร (ครัวเรือน)	อพยพ (คน)	เสียชีวิต (คน)	สูญหาย (คน)	บาดเจ็บ (คน)	บ้านเรือนทั้งหลัง (หลัง)	บ้านเรือนบางส่วน (หลัง)	อาคารพาณิชย์ (ห้อง)	โรงงาน (แห่ง)	โรงแรม (แห่ง)	ยานยนต์ (คัน)	เรือประมง (ลำ)	ปศุสัตว์ (ตัว)	สัตว์ปีก (ตัว)	พื้นที่การเกษตร (ไร่)	บ่อปลา/กุ้ง/ตะพาบ (บ่อ)	ถนน (สาย)	สะพาน/คอฯ (แห่ง)	ทำนบ (แห่ง)	ฝาย (แห่ง)	เหมือง (แห่ง)	วัด (แห่ง)	โรงเรียน (แห่ง)	สถานที่ราชการ (แห่ง)	บ่อน้ำ (แห่ง)	อ่างเก็บน้ำ (แห่ง)	ท่อระบายน้ำ (แห่ง)	มูลค่าความเสียหาย (บาท)	เรือท้องแบน/เรือยนต์ (ลำ)	รถยนต์บรรทุก (คัน)	เครื่องสูบน้ำ (เครื่อง)	ถุงยังชีพ/เครื่องอุปโภคบริโภค (ชุด)	ข้าวกล่อง (กล่อง)	น้ำดื่ม (ขวด/ลิตร)	เงินทดรองราชการ (บาท)
	ภาคเหนือ																																								
1	กำแพงเพชร	5	11	79	898	164,191	68,750	36	8	0	0	1	15	0	0	0	0	0	0	200	552,872	101	1,073	7	0	1	0	0	0	0	0	0	32	333,305,904	0	0	0	32,237	0	23,128	735,745,491
2	เชียงราย	4	19	122	1,037	205,348	64,178	2	0	0	0	0	483	0	0	0	0	0	0	22,620	116,581	2,751	378	65	2	54	18	1	1	0	8	0	278	161,264,800	10	33	0	200	0	3,000	0
3	เชียงใหม่	4	25	139	829	212,232	55,145	0	0	0	0	3	15	0	0	0	0	0	2	0	4,299	3	82	11	0	62	12	0	0	0	0	0	15	40,003,300	4	11	3,213	3,500	0	0	0
4	ตาก	2	9	56	426	138,248	50,996	0	0	0	0	0	0	0	0	0	0	0	0	0	33,951	0	304	16	0	39	0	0	0	19	1	0	29	112,844,305	0	9	0	2,000	0	0	0
5	นครสวรรค์	3	15	127	1,305	237,981	101,692	0	14	0	0	0	1,335	0	0	0	0	0	0	43,800	1,038,879	1,588	319	2	0	18	2	0	0	0	0	0	8	495,536,488	22	12	18	117,735	0	95,334	29,625,000
6	น่าน	3	15	98	861	285,999	83,514	0	0	0	0	0	1,595	0	0	0	0	0	962	7,689	178,382	1,204	1,073	347	417	240	123	4	3	19	7	0	293	174,407,464	0	0	0	7,128	0	0	4,768,100
7	พะเยา	3	8	49	506	64,273	20,206	0	1	0	0	0	0	0	0	0	0	0	1	430	52,797	314	244	42	0	43	3	7	0	0	0	0	175	20,501,180	0	0	0	0	0	0	0
8	พิจิตร	4	12	80	733	104,807	34,229	0	1	0	0	0	0	0	0	0	0	0	4,082	314,959	217,788	44	67	0	21	6	0	1	7	0	1,267	0	20	152,620,690	0	0	0	30,484	0	0	0
9	พิษณุโลก	3	9	88	613	76,580	19,985	0	2	0	0	0	134	0	0	0	0	0	12	8,337	346,827	1,193	109	0	0	3	0	3	0	0	16	0	7	355,179,200	11	1	0	72,378	0	18,365	0
10	เพชรบูรณ์	3	11	89	735	156,727	52,074	89	3	0	0	0	169	0	0	0	0	0	6	7,808	260,897	661	831	8	0	55	0	2	27	0	27	0	205	345,722,290	0	3	0	7,225	0	0	92,874,726
11	แพร่	2	8	50	276	88,748	24,899	0	0	0	0	0	341	0	0	0	0	0	23	2,442	26,838	373	198	48	0	94	0	0	0	1	0	0	126	118,576,904	0	0	0	8,060	2,410	7,725	0
12	แม่ฮ่องสอน	2	6	38	312	12,346	2,731	0	0	0	0	0	44	0	0	0	0	0	0	0	431	0	3	2	0	3	0	0	0	0	0	0	0	1,177,800	0	0	0	0	0	0	0
13	ลำปาง	4	13	90	521	178,111	60,296	0	2	0	0	3	257	0	0	0	0	0	2,328	10,784	42,660	701	300	97	19	327	98	2	4	5	16	2	136	200,157,315	0	0	8	3,676	1,720	24,620	86,602,966
14	ลำพูน	3	8	44	355	86,737	23,316	0	1	0	0	0	30	0	0	0	0	0	0	0	10,633	262	297	22	1	38	22	0	0	1	2	0	9	17,938,800	0	1	0	8,434	0	6,450	0
15	สุโขทัย	3	9	74	573	116,021	34,451	0	0	0	0	0	16	0	0	0	0	0	551	1,627	118,682	678	438	29	0	65	0	4	5	1	0	0	234	183,518,228	0	0	0	5,210	600	0	39,240,922
16	อุตรดิตถ์	3	9	56	414	98,187	25,690	241	0	0	1	0	0	0	0	0	0	0	0	1,000	71,212	47	114	13	1	54	41	0	0	0	24	0	13	352,034,040	10	4	0	2,375	0	1,200	0
17	อุทัยธานี	4	8	69	524	70,880	29,303	368	1	0	0	0	1,233	0	0	0	0	0	5,015	0	159,153	814	509	0	69	10	0	33	14	2	0	0	90	144,322,377	15	2	0	31,461	0	82,320	13,109,004

ตารางสถิติสถานการณ์อุทกภัยของประเทศไทยประจำปี 2553
(ระหว่างวันที่ 1 มกราคม 2553 - 25 กุมภาพันธ์ 2554)

ที่	พื้นที่ประสบภัย					ความเสียหายที่สำรวจพบ																													การให้ความช่วยเหลือของหน่วยงานต่างๆ						
						ด้านชีวิต						ด้านทรัพย์สิน											ด้านสิ่งสาธารณประโยชน์																		
	จังหวัด	จำนวนครั้งที่ประสบภัย	อำเภอ	ตำบล	หมู่บ้าน	ราษฎร (คน)	ราษฎร (ครัวเรือน)	อพยพ (คน)	เสียชีวิต (คน)	สูญหาย (คน)	บาดเจ็บ (คน)	บ้านเรือนทั้งหลัง (หลัง)	บ้านเรือนบางส่วน (หลัง)	อาคารพาณิชย์ (ห้อง)	โรงงาน (แห่ง)	โรงแรม (แห่ง)	ยานยนต์ (คัน)	เรือประมง (ลำ)	ปศุสัตว์ (ตัว)	สัตว์ปีก (ตัว)	พื้นที่การเกษตร (ไร่)	บ่อปลา/กุ้ง/ตะพาบ (บ่อ)	ถนน (สาย)	สะพาน/คอฯ (แห่ง)	ทำนบ (แห่ง)	ฝาย (แห่ง)	เหมือง (แห่ง)	วัด (แห่ง)	โรงเรียน (แห่ง)	สถานที่ราชการ (แห่ง)	บ่อน้ำ (แห่ง)	อ่างเก็บน้ำ (แห่ง)	ท่อระบายน้ำ (แห่ง)	มูลค่าความเสียหาย (บาท)	เรือท้องแบน/เรือยนต์ (ลำ)	รถยนต์บรรทุก (คัน)	เครื่องสูบน้ำ (เครื่อง)	ถุงยังชีพ/เครื่องอุปโภคบริโภค (ชุด)	ข้าวกล่อง (กล่อง)	น้ำดื่ม (ขวด/ลิตร)	เงินทดรองราชการ (บาท)
รวม 17 จังหวัด			195	1,348	10,918	2,297,416	751,455	736	33	0	1	7	5,667	0	0	0	0	0	12,982	421,696	3,232,882	10,734	6,339	709	530	1,112	319	57	61	48	1,368	2	1,670	3,209,111,085	72	76	3,239	332,103	4,730	262,142	1,001,966,209
ภาคตะวันออกเฉียงเหนือ																																									
18	กาฬสินธุ์	3	18	130	1,341	673,923	163,217	0	0	0	0	0	0	0	0	0	0	0	0	0	82,801	415	1,043	11	0	38	0	2	0	0	0	0	8	164,585,389	2	1	4	7,645	0	1,200	52,295,036
19	ขอนแก่น	3	26	194	1,844	765,144	156,366	1,010	5	0	1	0	63	0	0	0	0	0	11,497	72,013	448,985	608	724	4	1	3	0	0	0	0	0	0	0	208,458,144	48	0	0	71,429	11,244	11,904	55,306,035
20	ชัยภูมิ	2	16	116	1,476	322,341	85,496	60	7	0	0	0	5,780	0	0	0	0	0	123	50	654,519	8,278	938	41	0	64	0	6	0	1	0	0	0	495,427,300	7	1	0	34,141	0	0	0
21	นครพนม	1	11	79	696	162,938	38,943	0	0	0	0	0	0	0	0	0	0	0	64,515	56,772	16,845	38	505	0	0	4	0	0	0	0	0	0	0	36,017,000	0	0	0	500	0	0	39,611,605
22	นครราชสีมา	5	32	279	3,129	1,312,509	335,946	0	32	0	153	19,500	21,437	34	37	1	0	0	393,208	1,008	1,757,101	15,031	1,645	126	171	42	3	41	194	111	0	0	579	2,190,992,203	266	17	311	155,229	0	0	0
23	บุรีรัมย์	4	20	136	1,448	217,391	48,900	0	6	0	0	0	1,722	0	0	0	0	0	1	0	317,020	88	246	2	0	1	0	15	12	2	2	0	17	61,358,946	0	0	0	15,222	0	14,400	55,836,666
24	มหาสารคาม	3	8	69	903	245,473	77,199	0	0	0	0	0	0	0	0	0	0	0	0	0	73,884	0	395	3	0	1	0	0	0	0	0	0	9	73,628,447	0	0	50	23,943	0	6,000	44,994,343
25	มุกดาหาร	2	7	52	527	163,438	43,813	461	2	0	0	0	3	0	0	0	0	0	0	0	73,771	1,251	547	10	5	35	0	0	0	0	0	0	37	44,035,400	13	3	0	1,400	400	1,000	0
26	ยโสธร	1	9	72	653	227,164	62,711	0	0	0	0	0	0	0	0	0	0	0	0	0	149,022	79	492	2	0	1	0	0	0	0	0	0	46	101,385,274	0	0	0	914	0	0	0
27	ร้อยเอ็ด	3	18	136	1,378	392,825	99,509	0	0	0	0	0	0	0	0	0	0	0	0	0	182,700	44	311	1	0	5	0	3	1	0	0	0	0	79,961,501	5	0	0	16,556	0	0	9,875,939
28	เลย	3	14	77	709	122,978	37,457	0	0	0	0	0	57	0	0	0	0	0	0	280	13,948	693	670	45	5	21	0	0	0	1	1	0	239	197,233,864	3	21	3	320	0	0	0
29	ศรีสะเกษ	1	18	100	647	214,379	48,500	0	0	0	0	0	0	0	0	0	0	0	0	0	171,870	0	120	0	0	0	0	0	0	0	0	0	13	662,880,600	0	7	0	8,358	0	200	0
30	สกลนคร	2	18	124	1,658	471,072	140,574	0	0	0	0	0	0	0	0	0	0	1	4	0	258,985	753	1,141	1	0	24	0	0	0	0	0	0	15	85,957,103	0	2	0	1,400	0	0	32,755,402
31	สุรินทร์	3	17	106	780	224,164	56,479	0	0	0	0	0	0	0	0	0	0	0	2,924	1,964	159,169	2,694	294	2	2	4	0	0	0	3	0	0	6	159,568,500	53	51	5	50,259	21,356	39,415	84,417,439
32	หนองคาย	3	17	113	1,082	44,600	10,909	0	0	0	0	0	0	0	0	0	0	0	0	0	2,078	0	19	0	0	0	0	0	0	0	0	0	0	8,567,500	0	0	0	1,509	0	0	0
33	หนองบัวลำภู	2	6	59	687	348,658	92,600	0	0	0	0	0	284	0	0	0	0	0	3,891	2,481	48,046	6,774	734	7	0	83	8	12	0	0	4	0	28	218,484,046	0	0	0	4,853	0	0	64,636,164

ตารางสถิติสถานการณ์อุทกภัยของประเทศไทยประจำปี 2553
(ระหว่างวันที่ 1 มกราคม 2553 - 25 กุมภาพันธ์ 2554)

ที่	พื้นที่ประสบภัย					ความเสียหายที่สำรวจพบ																													การให้ความช่วยเหลือของหน่วยงานต่างๆ						
						ด้านชีวิต						ด้านทรัพย์สิน											ด้านสิ่งสาธารณประโยชน์																		
	จังหวัด	จำนวนครั้งที่ประสบภัย	อำเภอ	ตำบล	หมู่บ้าน	ราษฎร (คน)	ราษฎร (ครัวเรือน)	อพยพ (คน)	เสียชีวิต (คน)	สูญหาย (คน)	บาดเจ็บ (คน)	บ้านเรือนทั้งหลัง (หลัง)	บ้านเรือนบางส่วน (หลัง)	อาคารพาณิชย์ (ห้อง)	โรงงาน (แห่ง)	โรงแรม (แห่ง)	ยานยนต์ (คัน)	เรือประมง (ลำ)	ปศุสัตว์ (ตัว)	สัตว์ปีก (ตัว)	พื้นที่การเกษตร (ไร่)	บ่อปลา/กุ้ง/ตะพาบ (บ่อ)	ถนน (สาย)	สะพาน/คอฯ (แห่ง)	ทำนบ (แห่ง)	ฝาย (แห่ง)	เหมือง (แห่ง)	วัด (แห่ง)	โรงเรียน (แห่ง)	สถานที่ราชการ (แห่ง)	บ่อน้ำ (แห่ง)	อ่างเก็บน้ำ (แห่ง)	ท่อระบายน้ำ (แห่ง)	มูลค่าความเสียหาย (บาท)	เรือท้องแบน/เรือยนต์ (ลำ)	รถยนต์บรรทุก (คัน)	เครื่องสูบน้ำ (เครื่อง)	ถุงยังชีพ/เครื่องอุปโภคบริโภค (ชุด)	ข้าวกล่อง (กล่อง)	น้ำดื่ม (ขวด/ลิตร)	เงินทดรองราชการ (บาท)
34	อุดรธานี	1	16	121	121	561,341	161,392	0	2	0	0	0	0	0	0	0	0	0	1	0	11,451	12	841	0	0	0	0	0	0	0	0	0	0	60,567,835	0	0	0	500	0	0	0
35	อุบลราชธานี	3	21	158	1,356	220,555	60,226	142	0	0	0	0	16	0	0	0	0	0	1,069	2,774	72,649	15	268	19	0	5	0	0	1	0	0	0	40	79,553,800	0	0	0	1,103	0	1,700	0
36	อำนาจเจริญ	1	7	56	592	65,756	29,087	0	2	0	0	0	0	0	0	0	0	0	0	0	77,994	0	139	4	0	0	0	0	0	0	0	0	4	17,777,245	0	0	0	0	0	0	0
รวม 19 จังหวัด			299	2,177	21,027	6,756,649	1,749,324	1,673	56	0	154	19,500	29,362	34	37	1	0	1	477,233	137,342	4,572,837	36,773	11,072	278	184	331	11	79	208	118	7	0	1,041	4,946,440,097	397	103	373	395,281	33,000	75,819	439,728,628
ภาคกลาง																																									
37	กาญจนบุรี	1	8	30	181	64,432	11,775	0	0	0	0	0	0	0	0	0	0	0	0	0	96,273	0	135	0	0	0	0	0	0	0	0	0	0	60,020,800	4	0	0	5,983	0	0	0
38	ชัยนาท	4	8	49	463	88,140	29,284	0	3	0	0	0	754	0	0	0	0	0	5,578	308	119,331	315	148	5	0	0	0	24	36	1	0	0	0	65,015,215	0	0	36	45,088	4,000	88,720	0
39	นครปฐม	4	7	78	516	74,433	21,904	0	1	0	0	0	3,371	0	6	0	0	0	446	1,300	37,636	926	280	2	0	3	0	4	6	1	0	0	0	64,808,640	17	5	21	50	0	240	0
40	นนทบุรี	3	6	52	440	147,665	38,280	0	4	0	0	0	0	0	0	0	0	0	0	0	11,995	0	0	1	0	16	0	101	11	0	0	0	0	99,158,577	61	0	0	36,700	0	0	0
41	ปทุมธานี		7	49	123	16,637	13,647	0	3	0	0	71	7	0	0	0	0	0	0	0	13,345	1	22	0	0	0	0	21	0	0	0	0	0	15,633,300	0	0	0	2,350	1,700	7,000	0
42	ประจวบคีรีขันธ์	3	2	7	13	1,818	483	0	0	0	0	0	2	0	0	0	0	0	0	0	60	0	6	1	0	1	0	0	0	0	0	0	1	404,000	5	3	0	400	200	200	0
43	พระนครศรีอยุธยา	3	16	188	1,295	400,647	123,277	856	21	0	0	2	104,432	0	0	0	0	0	7	56,515	279,689	942	97	1	0	0	0	379	103	99	0	0	1	2,016,000,000	83	0	26	38,196	0	81,150	0
44	เพชรบุรี	1	8	79	297	50,490	16,830	0	0	0	0	0	0	0	0	0	0	0	0	0	193,954	0	36	2	0	0	0	32	34	0	0	0	0	160,000,000	0	0	0	18,381	1,100	13,400	0
45	ราชบุรี	2	8	71	543	31,862	8,032	0	0	0	0	0	0	0	0	0	0	0	596	0	130,942	460	83	0	0	0	0	0	0	0	0	0	0	59,335,510	6	0	0	3,800	300	0	0
46	ลพบุรี	4	11	124	1,113	333,061	145,095	0	19	0	0	0	1	0	0	0	0	0	123,813	2,601,543	452,766	1,887	528	12	0	3	0	80	56	32	0	0	9	1,393,375,331	0	0	0	150,500	401,000	562,000	76,347,800
47	สมุทรสาคร	1	3	28	126	4,428	1,127	0	0	0	0	0	0	0	0	0	0	0	2,645	0	13,265	967	3	0	0	0	0	0	0	0	0	0	0	1,322,500	0	0	0	2,300	300	300	0
48	สมุทรสงคราม	1	1	3	6	122	31	0	0	0	0	0	0	0	0	0	0	0	0	0	705	360	0	0	0	0	0	0	0	0	0	0	0	126,664	0	0	0	0	0	0	0
49	สมุทรปราการ	1	5	27	101	43,700	15,650	0	0	0	0	0	0	0	0	0	0	0	0	0	0	0	26	10	0	0	0	0	0	0	0	0	0	51,475,000	0	0	0	200	0	0	0

ตารางสถิติสถานการณ์อุทกภัยของประเทศไทยประจำปี 2553
(ระหว่างวันที่ 1 มกราคม 2553 - 25 กุมภาพันธ์ 2554)

ที่	พื้นที่ประสบภัย					ความเสียหายที่สำรวจพบ																													การให้ความช่วยเหลือของหน่วยงานต่างๆ						
						ด้านชีวิต						ด้านทรัพย์สิน											ด้านสิ่งสาธารณประโยชน์																		
	จังหวัด	จำนวนครั้งที่ประสบภัย	อำเภอ	ตำบล	หมู่บ้าน	ราษฎร (คน)	ราษฎร (ครัวเรือน)	อพยพ (คน)	เสียชีวิต (คน)	สูญหาย (คน)	บาดเจ็บ (คน)	บ้านเรือนทั้งหลัง (หลัง)	บ้านเรือนบางส่วน (หลัง)	อาคารพาณิชย์ (ห้อง)	โรงงาน (แห่ง)	โรงแรม (แห่ง)	ยานยนต์ (คัน)	เรือประมง (ลำ)	ปศุสัตว์ (ตัว)	สัตว์ปีก (ตัว)	พื้นที่การเกษตร (ไร่)	บ่อปลา/กุ้ง/ตะพาบ (บ่อ)	ถนน (สาย)	สะพาน/คอฯ (แห่ง)	ทำนบ (แห่ง)	ฝาย (แห่ง)	เหมือง (แห่ง)	วัด (แห่ง)	โรงเรียน (แห่ง)	สถานที่ราชการ (แห่ง)	บ่อน้ำ (แห่ง)	อ่างเก็บน้ำ (แห่ง)	ท่อระบายน้ำ (แห่ง)	มูลค่าความเสียหาย (บาท)	เรือท้องแบน/เรือยนต์ (ลำ)	รถยนต์บรรทุก (คัน)	เครื่องสูบน้ำ (เครื่อง)	ถุงยังชีพ/เครื่องอุปโภคบริโภค (ชุด)	ข้าวกล่อง (กล่อง)	น้ำดื่ม (ขวด/ลิตร)	เงินทดรองราชการ (บาท)
50	สระบุรี	5	13	114	870	177,397	64,619	5,432	4	0	0	750	9,551	0	0	0	0	0	107,237	500	189,066	1,039	130	20	43	0	5	107	24	26	0	0	0	525,477,348	588	3	150	96,650	0	50,727	0
51	สิงห์บุรี	3	6	37	200	74,456	20,361	2,807	7	0	0	0	0	0	15	0	0	0	12,647	290,058	166,492	558	155	0	0	0	0	57	45	50	0	0	0	99,953,700	0	0	93	31,710	32,256	66,628	0
52	สุพรรณบุรี	3	10	110	950	314,629	105,916	170	16	0	0	20	25,234	0	0	0	0	0	268,212	1,665	179,359	673	590	5	0	5	0	0	0	0	2	0	25	171,436,079	0	0	0	79,001	6,522	22,580	40,396,185
53	อ่างทอง	3	7	73	506	42,060	10,948	726	0	0	0	1	0	0	0	0	0	0	4,525	0	124,733	487	20	0	0	0	0	23	25	6	0	0	1	42,512,314	155	0	79	59,217	12,400	7,470	32,521,273
รวม 17 จังหวัด			126	1,119	7,743	1,865,977	627,259	9,991	78	0	0	844	143,352	0	21	0	0	0	525,706	2,951,889	2,009,611	8,615	2,259	59	43	28	5	828	340	215	2	0	37	4,826,054,978	919	11	405	570,526	459,778	900,415	149,265,258
ภาคตะวันออก																																									
54	จันทบุรี	2	6	9	33	4,932	1,233	4	0	0	0	0	0	0	0	0	0	0	0	0	813	1	3	3	0	2	0	0	0	0	0	0	4	1,069,000	0	0	0	0	0	0	0
55	ฉะเชิงเทรา	4	10	45	340	31,662	10,063	0	0	0	0	0	111	0	0	0	0	0	0	30	66,778	204	43	1	1	0	0	1	0	0	0	0	2	64,942,287	0	0	0	1,275	0	0	0
56	ชลบุรี	2	9	61	273	30,238	11,389	0	0	0	0	0	1,536	163	0	0	0	0	0	80	8,518	712	114	6	0	3	0	1	1	0	1	0	0	61,737,551	6	26	12	5,463	0	490	0
57	ตราด	3	7	19	28	2,814	660	0	1	0	1	0	7	0	0	0	0	0	0	0	78	0	22	15	0	0	0	0	0	0	0	0	24	16,388,000	2	6	0	0	0	0	0
58	นครนายก	2	4	34	258	67,406	21,196	0	0	0	0	0	2	0	0	0	0	0	0	378	7,136	104	5	0	0	0	0	6	4	1	0	0	1	25,780,839	4	0	0	11,641	0	28,800	6,751,029
59	ปราจีนบุรี	1	6	46	298	45,073	16,572	0	0	0	0	0	0	0	0	0	0	0	0	11,256	72,193	892	223	10	0	3	0	42	20	0	0	0	0	42,704,300	9	0	0	45,124	800	32,620	0
60	ระยอง	4	7	20	74	11,733	3,822	10	1	0	0	3	1,024	0	0	0	0	0	0	0	4,884	29	49	7	0	3	0	5	2	1	0	0	6	28,506,998	2	3	5	2,049	0	0	0
61	สระแก้ว	3	9	52	571	164,366	46,200	0	1	0	0	0	0	0	0	0	0	0	5,220	21,724	74,775	8	211	0	0	1	0	14	15	4	0	0	0	78,890,404	0	0	1	2,090	0	0	0
รวม 8 จังหวัด			58	286	1,875	358,224	111,135	14	3	0	1	3	2,680	163	0	0	0	0	5,220	33,468	235,175	1,950	670	42	1	12	0	69	42	6	1	0	37	320,019,379	23	35	18	67,642	800	61,910	6,751,029
ภาคใต้																																									
62	กระบี่	2	7	40	250	10,732	10,539	0	0	0	0	0	53	0	0	0	0	3	0	400	2,168	187	180	0	0	1	0	0	0	0	0	0	0	6,021,700	0	0	0	0	0	0	0
63	ชุมพร	1	7	42	312	61,489	22,151	0	2	0	0	0	17	0	0	0	0	0	0	0	0	0	59	5	0	0	0	3	0	0	0	0	14	20,953,000	24	2	10	25,603	3,701	42,146	0

ตารางสถิติสถานการณ์อุทกภัยของประเทศไทยประจำปี 2553
(ระหว่างวันที่ 1 มกราคม 2553 - 25 กุมภาพันธ์ 2554)

ที่	พื้นที่ประสบภัย					ความเสียหายที่สำรวจพบ																													การให้ความช่วยเหลือของหน่วยงานต่างๆ						
						ด้านชีวิต						ด้านทรัพย์สิน											ด้านสิ่งสาธารณประโยชน์																		
	จังหวัด	จำนวนครั้งที่ประสบภัย	อำเภอ	ตำบล	หมู่บ้าน	ราษฎร (คน)	ราษฎร (ครัวเรือน)	อพยพ (คน)	เสียชีวิต (คน)	สูญหาย (คน)	บาดเจ็บ (คน)	บ้านเรือนทั้งหลัง (หลัง)	บ้านเรือนบางส่วน (หลัง)	อาคารพาณิชย์ (ห้อง)	โรงงาน (แห่ง)	โรงแรม (แห่ง)	ยานยนต์ (คัน)	เรือประมง (ลำ)	ปศุสัตว์ (ตัว)	สัตว์ปีก (ตัว)	พื้นที่การเกษตร (ไร่)	บ่อปลา/กุ้ง/ตะพาบ (บ่อ)	ถนน (สาย)	สะพาน/คอฯ (แห่ง)	ทำนบ (แห่ง)	ฝาย (แห่ง)	เหมือง (แห่ง)	วัด (แห่ง)	โรงเรียน (แห่ง)	สถานที่ราชการ (แห่ง)	บ่อน้ำ (แห่ง)	อ่างเก็บน้ำ (แห่ง)	ท่อระบายน้ำ (แห่ง)	มูลค่าความเสียหาย (บาท)	เรือท้องแบน/เรือยนต์ (ลำ)	รถยนต์บรรทุก (คัน)	เครื่องสูบน้ำ (เครื่อง)	ถุงยังชีพ/เครื่องอุปโภคบริโภค (ชุด)	ข้าวกล่อง (กล่อง)	น้ำดื่ม (ขวด/ลิตร)	เงินทดรองราชการ (บาท)
64	ตรัง	2	9	69	479	115,605	33,509	0	4	0	0	0	62	0	0	0	0	12	9,157	22,579	111,718	841	34	17	0	14	0	0	158	0	0	0	0	71,432,662	0	0	0	19,776	28,200	74,700	7,679,562
65	นครศรีธรรมราช	2	23	164	1,496	289,681	86,964	1,697	14	0	11	24	10,452	0	2	1	51	5	15,630	47,329	267,053	7,291	2,680	78	1	98	8	44	48	28	222	0	247	686,746,707	15	44	6	104,865	4,111	44,005	16,837,802
66	นราธิวาส	2	13	74	396	47,907	12,484	1,558	0	0	1	0	0	0	0	0	0	0	0	0	0	0	28	23	0	2	4	0	6	0	41	0	11	47,148,400	19	0	0	11,899	5,674	8,869	6,229,879
67	ปัตตานี	2	12	100	434	114,989	32,729	3,544	22	0	1	119	6,974	0	0	0	431	0	52,721	156,390	63,658	1,270	184	11	0	11	0	25	48	21	1,649	0	0	125,852,400	24	0	0	11,704	1,700	32,770	0
68	พังงา	2	8	46	325	54,897	14,088	0	0	0	0	0	0	0	0	0	0	0	0	0	37	0	159	0	0	0	0	0	0	0	0	0	39	45,445,132	1	30	0	0	0	0	0
69	พัทลุง	2	11	64	670	135,035	41,526	0	8	0	0	0	1,116	0	0	0	0	0	110,328	0	80,146	0	45	3	3	0	0	0	1	0	0	0	0	78,134,100	32	0	0	8,460	0	3,200	0
70	ยะลา	2	8	47	229	55,181	14,122	7,278	0	0	0	3	636	0	0	0	0	0	2,217	7,421	30,110	707	299	38	0	0	0	10	40	0	3	0	92	36,961,500	16	0	0	4,626	4,510	7,952	0
71	ระนอง	3	5	29	162	30,355	5,881	0	0	0	0	0	0	0	0	0	0	0	0	0	0	0	37	7	0	0	0	0	0	0	0	0	19	9,358,600	0	0	0	0	0	0	0
72	สตูล	1	7	33	242	165,964	42,045	390	2	0	0	0	11,628	0	0	0	0	0	265,246	10,684	36,050	1,245	389	0	0	0	0	9	95	12	0	0	17	45,357,462	24	0	0	25,069	1,750	88,920	0
73	สงขลา	2	16	130	1,061	920,167	300,846	38,472	36	0	1,496	670	43,091	115	16	5	29,896	980	16,284	265,717	228,144	6,038	1,164	222	39	0	21	154	144	98	1,427	0	122	1,815,440,600	29	1	0	209,093	72,062	1,300,487	0
74	สุราษฎร์ธานี	2	19	119	869	205,695	61,276	1,269	8	0	0	2	1,382	0	0	0	0	1	1,114	930	39,972	529	388	44	0	10	0	4	1	0	0	0	45	48,294,540	8	49	0	9,000	8,750	0	0
รวม 13 จังหวัด			145	957	6,925	2,207,697	678,160	54,208	96	0	1,509	818	75,411	115	18	6	30,378	1,001	472,697	511,450	859,056	18,108	5,646	448	43	136	33	249	541	159	3,342	0	606	3,037,146,803	192	126	16	430,095	130,458	1,603,049	30,747,243
รวมทั้งประเทศ 74 จังหวัด		7	823	5,887	48,488	13,485,963	3,917,333	66,622	266	0	1,665	21,172	256,472	312	76	7	30,378	1,002	1,493,838	4,055,845	10,909,561	76,180	25,986	1,536	801	1,619	368	1,282	1,192	546	4,720	2	3,391	16,338,772,341	1,603	351	4,051	1,795,647	628,766	2,903,335	1,628,458,367

ข้อมูล ณ วันที่ 26 กุมภาพันธ์ 2554
ส่วนวิเคราะห์และประเมินสถานการณ์
ศูนย์อำนวยการบรรเทาสาธารณภัย
กรมป้องกันและบรรเทาสาธารณภัย
โทรศัพท์/โทรสาร 0-2637-3571-6, 0-2241-1466

๒ สถานการณ์คลื่นซัดชายฝั่งทะเลภาคใต้ฝั่งตะวันออก

ความหมายของคลื่นซัดชายฝั่ง

คลื่นพายุซัดฝั่ง คือคลื่นซัดชายฝั่งขนาดใหญ่อันเนื่องมาจากความแรงของลมที่เกิดขึ้นจากพายุหมุนเขตร้อนที่เคลื่อนตัวเข้าหาฝั่ง โดยปกติมีความรุนแรงมากในรัศมีประมาณ ๑๐๐ กิโลเมตร แต่บางครั้งอาจเกิดได้เมื่อศูนย์กลางพายุอยู่ห่างมากกว่า ๑๐๐ กิโลเมตร ขึ้นอยู่กับความรุนแรงของพายุ และสภาพภูมิศาสตร์ของพื้นที่ชายฝั่งทะเล ตลอดจนบางครั้งยังได้รับอิทธิพลความรุนแรงจากลมมรสุมตะวันออกเฉียงเหนือ ทำให้เกิดอันตรายมากขึ้น

สาเหตุของการเกิดคลื่นซัดชายฝั่ง

ส่วนใหญ่มีสาเหตุจากพายุหมุนเขตร้อนที่มีความแรงในระดับพายุโซนร้อนขึ้นไป ทำให้เกิดคลื่นขนาดใหญ่ซัดเข้าหาฝั่ง เช่น พายุโซนร้อน HARRIET ที่เกิดในระหว่างวันที่ ๒๕ - ๒๖ ตุลาคม ๒๕๐๕ ซึ่งได้ทำลายบริเวณชายฝั่งแหลมตะลุมพุก จังหวัดนครศรีธรรมราช อย่างรุนแรง

ฤดูกาลที่มักเกิดคลื่นซัดชายฝั่งในประเทศไทย

เนื่องจากคลื่นซัดชายฝั่ง เกิดจากพายุหมุนเขตร้อนที่เคลื่อนตัวเข้าใกล้ชายฝั่งทะเล กรณีของประเทศไทย พายุหมุนเขตร้อนอาจก่อตัวในทะเลจีนใต้แล้วเคลื่อนตัวผ่านปลายแหลมญวนเข้าสู่อ่าวไทย หรือก่อตัวในบริเวณอ่าวไทยตอนล่างโดยตรง เริ่มตั้งแต่กลางเดือนตุลาคม-กลางเดือนธันวาคม โดยมีพื้นที่ที่เสี่ยงภัยต่อการเกิดคลื่นซัดชายฝั่งคือ บริเวณจังหวัดเพชรบุรี ประจวบคีรีขันธ์ ชุมพร สุราษฎร์ธานี สงขลา นครศรีธรรมราช ชลบุรี ระยอง จันทบุรี ตราด และชายฝั่งภาคตะวันออก





สถานการณ์คลื่นซัดชายฝั่งทะเลภาคใต้ฝั่งตะวันออกของประเทศไทย ประจำปี ๒๕๕๓

(ระหว่างวันที่ ๓๑ ตุลาคม - ๒ พฤศจิกายน ๒๕๕๓)

ได้รับรายงาน ๑ ครั้ง

จังหวัดนครศรีธรรมราช

พื้นที่ประสบภัย ๓ อำเภอ ๕ ตำบล ๙ หมู่บ้าน

ด้านชีวิต ราษฎรเดือดร้อน ๑,๔๒๕ คน ๓๐๗ ครัวเรือน

อพยพ ๑,๔๒๕









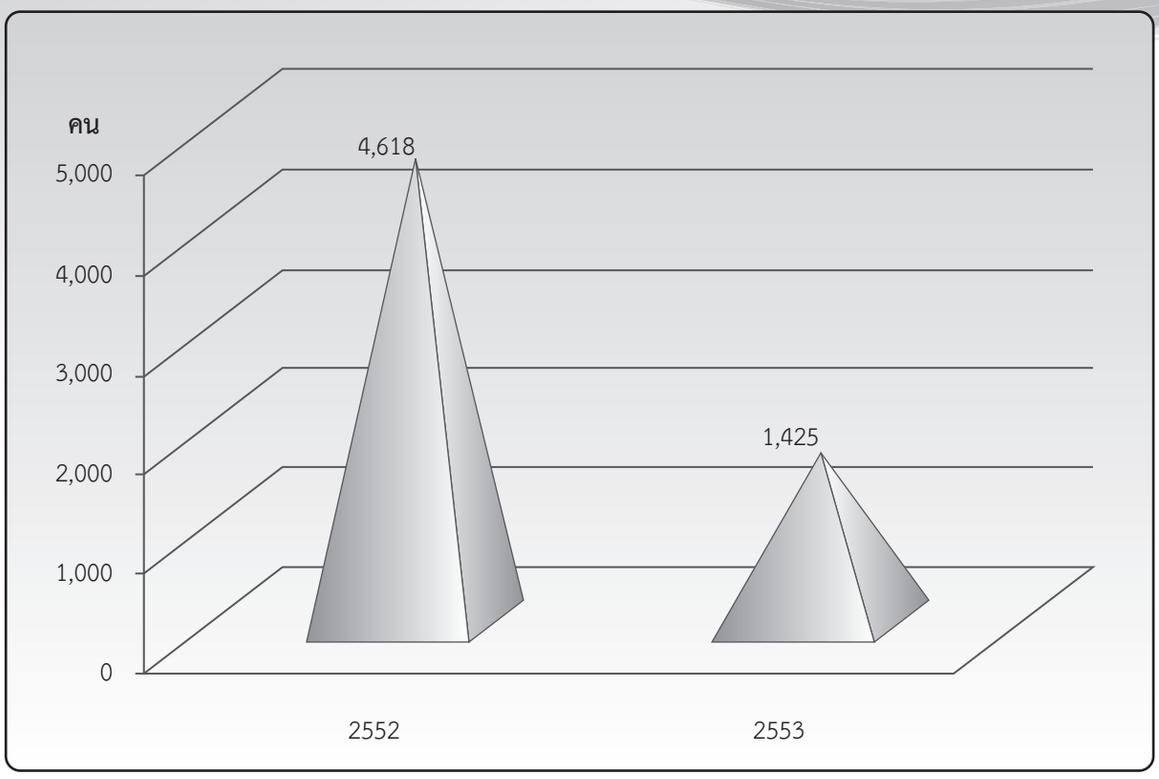

กราฟแสดงการเปรียบเทียบจำนวนราษฎรที่เดือดร้อนจากคลื่นซัดชายฝั่งตะวันออก ระหว่างปี พ.ศ. ๒๕๕๒ – ๒๕๕๓

สรุปความเสียหายจากคลื่นซัดชายฝั่งทะเลภาคใต้ฝั่งตะวันออก (วันที่ 31 ตุลาคม -2 พฤศจิกายน 2553)

ลำดับที่	จังหวัด	อำเภอ	ตำบล/หมู่บ้าน	ราษฎรเดือดร้อน			ความเสียหาย	หมายเหตุ
				คน	ครัวเรือน	อพยพ		
1	นครศรีธรรมราช	เมืองฯ	ท่าซัก หมู่ที่ 6 และ 9	100		100	-	อพยพไปอยู่ที่โรงเรียนปากพญา
								สนับสนุนเรือท้องแบน จำนวน 1 ลำ
			ปากนคร		30		-	อพยพไปอยู่โรงเรียนมุกธารา
			บ้านแสงวิมาน		20		-	อพยพไปอยู่โรงเรียนแสงวิมาน
		หัวไทร	สตน หมู่ที่ 2,3,7,8	925	257	925	-	อพยพอยู่บ้านญาติ, ศาลาประชาคม
								เทศบาลหัวไทร (หลังเก่า) อำเภอ
								หัวไทร (หลังเก่า), โรงเรียนหัวไทร
								ประชาบาล, โรงเรียนหัวไทร
								บำรุงราษฎร์
		ปากพนัง	บ้านแหลมตะลุมพุก	400		400	-	อพยพไปอยู่ศาลาประชาคมที่ว่าการ
								อำเภอปากพนัง และเทศบาลเมือง
								ปากพนัง
รวม		**3 อำเภอ**	**5 ตำบล 9 หมู่บ้าน**	**1,425**	**307**	**1,425**		
รวมทั้งหมด 1 จังหวัด		**3 อำเภอ**	**5 ตำบล 9 หมู่บ้าน**	**1,425**	**307**	**1,425**		

ข้อมูล ณ วันที่ 2 พฤศจิกายน 2553
ส่วนวิเคราะห์และประเมินสถานการณ์
ศูนย์อำนวยการบรรเทาสาธารณภัย
กรมป้องกันและบรรเทาสาธารณภัย
โทรศัพท์/โทรสาร 0-2637-3571-6, 0-2241-7466

๓ สถานการณ์น้ำป่าไหลหลากฉับพลัน

ได้รับรายงานการเกิดเหตุการณ์น้ำป่าไหลหลาก จำนวน ๒ ครั้ง โดยมีรายละเอียด ดังนี้

ครั้งที่ ๑

๑. จังหวัดเชียงราย

สาเหตุการเกิด เมื่อวันที่ ๒๒ - ๒๓ มิถุนายน ๒๕๕๓ เกิดฝนตกหนักต่อเนื่อง ทำให้เกิดน้ำป่าไหลหลาก และน้ำท่วมฉับพลันที่อำเภอเมืองเชียงราย อำเภอแม่สรวย และอำเภอเวียงชัย

พื้นที่ประสบภัย รวม ๓ อำเภอ ๔ ตำบล ๑๐ หมู่บ้าน

ความเสียหาย ราษฎรเดือดร้อน ๑,๙๙๘ คน ๗๙๗ ครัวเรือน พื้นที่การเกษตร ๑,๗๓๒ ไร่ บ่อกุ้ง/ปลา ๑๙ บ่อ ถนน ๗ สาย ฝาย ๑ แห่ง ท่อระบายน้ำ ๑๐ แห่ง รวมมูลค่าความเสียหายประมาณ ๑๔๙,๖๗๔ บาท

๒. จังหวัดลำปาง

สาเหตุการเกิด เมื่อวันที่ ๒๑ - ๒๒ มิถุนายน ๒๕๕๓ เกิดฝนตกหนักต่อเนื่องทำให้เกิดน้ำป่าไหลหลาก และน้ำท่วมฉับพลันที่อำเภอเมืองลำปาง อำเภอเมืองปาน และอำเภอเถิน

พื้นที่ประสบภัย ๓ อำเภอ ๖ ตำบล ๔๑ หมู่บ้าน

ความเสียหาย ราษฎรเดือดร้อน ๑๘,๓๐๔ คน ๕,๙๘๓ ครัวเรือน บ้านเรือนเสียหายทั้งหลัง ๒ หลัง ปศุสัตว์ ๒๖ ตัว สัตว์ปีก ๕,๔๗๕ ตัว พื้นที่การเกษตร ๓๕๐ ไร่ บ่อกุ้ง/ปลา ๖๗ ไร่ ถนน ๒๐ สาย สะพาน/คอสะพาน ๗ แห่ง ฝาย ๒๕ แห่ง เหมือง ๑๕ แห่ง วัด ๑ แห่ง โรงเรียน ๑ แห่ง พนังกั้นน้ำ ๒ แห่ง บ่อน้ำ/อ่างเก็บน้ำ ๑ แห่ง ท่อระบายน้ำ ๑๒ แห่ง รวมมูลค่าความเสียหายประมาณ ๔๗,๐๐๗ บาท

การให้ความช่วยเหลือของจังหวัด/อำเภอ/หน่วยงานที่เกี่ยวข้อง

๑) สำนักงานป้องกันและบรรเทาสาธารณภัยจังหวัดลำปาง อำเภอ องค์กรปกครองส่วนท้องถิ่น สนับสนุนรถบรรทุก ๑๔ คัน เครื่องอุปโภค-บริโภค ๒๖๕ ชุด ข้าวกล่อง ๓๕๑ กล่อง น้ำดื่ม ๑๖,๔๑๓ ลิตร/ขวด

๒) สำหรับกรณีราษฎรผู้ประสบภัยที่บ้านเรือนที่ได้รับความเสียหาย จังหวัดได้ให้ความช่วยเหลือตามระเบียบกระทรวงการคลังฯ




ครั้งที่ ๒

จังหวัดขอนแก่น

สาเหตุการเกิด เมื่อวันที่ ๑ - ๒ กรกฎาคม ๒๕๕๓ เกิดฝนตกหนักต่อเนื่อง ทำให้เกิดน้ำป่าไหลหลาก และน้ำท่วมฉับพลันที่อำเภอเขาสวนกวาง

พื้นที่ประสบภัย รวม ๑ อำเภอ ๒ ตำบล ๔ หมู่บ้าน

ความเสียหาย ราษฎรเดือดร้อน ๖๑๘ คน ๑๙๙ ครัวเรือน บ้านเรือนเสียหายบางส่วน ๑๙๙ หลัง พื้นที่การเกษตร ๓๓๐ ไร่ รวมมูลค่าความเสียหายประมาณ ๗๕๗,๐๐๐ บาท

การให้ความช่วยเหลือของจังหวัด/อำเภอ/หน่วยงานที่เกี่ยวข้อง

สำหรับกรณีราษฎรผู้ประสบภัยที่บ้านเรือนที่ได้รับความเสียหาย จังหวัดได้ให้ความช่วยเหลือตามระเบียบกระทรวงการคลังฯ



กราฟแสดงการเปรียบเทียบจำนวนจังหวัดที่เกิดน้ำป่าไหลหลากฉับพลัน ระหว่างปี พ.ศ. ๒๕๕๒ – ๒๕๕๓

๔ สถานการณ์ภัยหนาว

(ระหว่างวันที่ ๑ พฤศจิกายน ๒๕๕๒ - ๒๘ กุมภาพันธ์ ๒๕๕๓)

สาเหตุการเกิด คาดหมายลักษณะอากาศในช่วงฤดูหนาวของประเทศไทยปี พ.ศ. ๒๕๕๒ - ๒๕๕๓ ว่าจะเริ่มตั้งแต่ประมาณกลางเดือนตุลาคม ๒๕๕๒ ถึงประมาณกลางเดือนกุมภาพันธ์ ๒๕๕๓ เนื่องจากลมมรสุมตะวันออกเฉียงเหนือหรือลมหนาวจากประเทศจีน จะพัดปกคลุมประเทศไทยตอนบนเป็นระยะๆ และทำให้บริเวณประเทศไทยตอนบนมีอากาศหนาวเย็นโดยทั่วไป กับจะมีอากาศหนาวจัดในหลายพื้นที่ทางตอนบนของภาคเหนือและภาคตะวันออกเฉียงเหนือและยอดภู รวมทั้งบริเวณเทือกเขาในภาคเหนือและภาคตะวันออกเฉียงเหนือมีอากาศหนาวจัดและอาจเกิดน้ำค้างแข็ง หรือแม่คะนิ้งขึ้น สำหรับเดือนกุมภาพันธ์ ลมมรสุมตะวันออกเฉียงเหนือหรือลมหนาวที่พัดปกคลุมประเทศไทยจะมีกำลังอ่อนลง โดยเฉพาะในครึ่งหลังของเดือน และลมมรสุมที่พัดปกคลุมจะเริ่มเปลี่ยนเป็นลมตะวันตกเฉียงใต้ ซึ่งจะทำให้ภาคกลาง และภาคตะวันออกมีอากาศอุ่นขึ้น แต่ในหลายพื้นที่บริเวณภาคเหนือและภาคตะวันออกเฉียงเหนือจะยังคงมีอากาศเย็นในตอนเช้าต่อไปอีกระยะหนึ่ง

เกณฑ์อุณหภูมิต่ำสุด (องศาเซลเซียส) ในช่วงฤดูหนาวตามที่กรมอุตุนิยมวิทยากำหนด มีดังนี้

๑) อากาศหนาวจัด	ต่ำกว่า ๘.๐	องศาเซลเซียส
๒) อากาศหนาว	๘.๐ - ๑๕.๙	องศาเซลเซียส
๓) อากาศเย็น	๑๖.๐ - ๒๒.๙	องศาเซลเซียส





พื้นที่ประสบภัยหนาว จำนวน ๕๒ จังหวัด ๖๐๖ อำเภอ ๔,๖๑๘ ตำบล ๔๙,๑๗๒ หมู่บ้าน ราษฎรได้รับความเดือดร้อน ๑๐,๖๐๙,๓๐๑ คน ๔,๙๖๑,๕๒๕ ครัวเรือน ดังนี้

ภาค	จังหวัด
เหนือ ๑๗ จังหวัด	กำแพงเพชร เชียงราย เชียงใหม่ ตาก นครสวรรค์ น่าน พิจิตร พิษณุโลก เพชรบูรณ์ แพร่ พะเยา แม่ฮ่องสอน ลำปาง ลำพูน สุโขทัย อุตรดิตถ์ และอุทัยธานี
ตะวันออกเฉียงเหนือ ๑๙ จังหวัด	กาฬสินธุ์ ขอนแก่น ชัยภูมิ นครพนม นครราชสีมา บุรีรัมย์ มหาสารคาม มุกดาหาร ยโสธร ร้อยเอ็ด เลย ศรีสะเกษ สกลนคร สุรินทร์ หนองคาย หนองบัวลำภู อุดรธานี อุบลราชธานี และอำนาจเจริญ
กลาง ๑๑ จังหวัด	กาญจนบุรี ชัยนาท นครปฐม ประจวบคีรีขันธ์ พระนครศรีอยุธยา เพชรบุรี ราชบุรี ลพบุรี สระบุรี สุพรรณบุรี และอ่างทอง
ตะวันออก ๕ จังหวัด	จันทบุรี ฉะเชิงเทรา นครนายก ปราจีนบุรี และสระแก้ว
รวมทั้งประเทศ จำนวน ๕๒ จังหวัด ๖๐๖ อำเภอ ๔,๖๑๘ ตำบล ๔๙,๑๗๒ หมู่บ้าน	



พื้นที่จังหวัดที่ได้ประกาศเป็นพื้นที่ประสบภัยพิบัติกรณีฉุกเฉิน

๑. พื้นที่ทั้ง ๕๒ จังหวัดที่ประสบภัยหนาวได้ประกาศเป็นพื้นที่ประสบภัยพิบัติกรณีฉุกเฉินแล้ว จำนวน ๔๙ จังหวัด ได้แก่

ภาค	จังหวัด
เหนือ ๑๗ จังหวัด	กำแพงเพชร เชียงราย เชียงใหม่ ตาก นครสวรรค์ น่าน พิจิตร พิษณุโลก เพชรบูรณ์ แพร่ พะเยา แม่ฮ่องสอน ลำปาง ลำพูน สุโขทัย อุตรดิตถ์ และอุทัยธานี
ตะวันออกเฉียงเหนือ ๑๙ จังหวัด	กาฬสินธุ์ ขอนแก่น ชัยภูมิ นครพนม นครราชสีมา บุรีรัมย์ มหาสารคาม มุกดาหาร ยโสธร ร้อยเอ็ด เลย ศรีสะเกษ สกลนคร สุรินทร์ หนองคาย หนองบัวลำภู อุดรธานี อุบลราชธานี และอำนาจเจริญ
กลาง ๙ จังหวัด	กาญจนบุรี ชัยนาท นครปฐม ประจวบคีรีขันธ์ เพชรบุรี ราชบุรี ลพบุรี สระบุรี และสุพรรณบุรี
ตะวันออก ๔ จังหวัด	จันทบุรี ฉะเชิงเทรา นครนายก และสระแก้ว
รวมทั้งประเทศ จำนวน ๔๙ จังหวัด	

๒. ในปัจจุบันสถานการณ์ภัยหนาวได้คลี่คลายทุกพื้นที่แล้ว (มีอุณหภูมิสูงกว่า ๑๕ องศาเซลเซียส) และมีจังหวัดที่รายงานปิดสถานการณ์ภัยหนาวแล้ว จำนวน ๕๒ จังหวัด

การให้ความช่วยเหลือของกรมป้องกันและบรรเทาสาธารณภัยและหน่วยงานที่เกี่ยวข้อง

๑. การป้องกันและแก้ไขปัญหาภัยหนาวของกรมป้องกันและบรรเทาสาธารณภัย กรมฯ ได้แจ้งให้สำนักงานป้องกันและบรรเทาสาธารณภัยจังหวัด ซักซ้อมแนวทางปฏิบัติในการจัดหาและแจกจ่ายเครื่องกันหนาว โดยดำเนินการดังนี้

- ให้พิจารณาจัดหาเครื่องกันหนาวช่วยเหลือผู้ประสบภัย โดยบูรณาการงบประมาณช่วยเหลือผู้ประสบภัยของจังหวัด กล่าวคือ ให้ใช้งบประมาณขององค์กรปกครองส่วนท้องถิ่นที่ตั้งไว้เป็นอันดับแรก หากไม่เพียงพอให้ใช้เงินทดรองราชการเพื่อช่วยเหลือผู้ประสบภัยพิบัติกรณีฉุกเฉิน (งบ ๕๐ ล้านบาทในอำนาจผู้ว่าราชการจังหวัด) สำหรับเงินงบประมาณที่กรมป้องกันและบรรเทาสาธารณภัยจัดสรรให้ในกรณีที่ไม่สามารถใช้งบประมาณจากแหล่งอื่นได้นั้น ให้ใช้ในกรณีที่มีความจำเป็น

- การแจกจ่ายเครื่องกันหนาวช่วยเหลือราษฎร ไม่ควรซ้ำซ้อนกับปีงบประมาณที่ผ่านมา และให้เป็นไปอย่างเหมาะสม ทั่วถึง และเป็นธรรม โดยคำนึงถึงความเดือดร้อนของประชาชนโดยเฉพาะครอบครัวที่มีรายได้น้อยเป็นเบื้องต้น

๒. กรมป้องกันและบรรเทาสาธารณภัย ได้โอนเงินงบประมาณไปตั้งจ่ายที่คลังจังหวัด เพื่อจัดซื้อเครื่องกันหนาวให้ทันการแจกจ่ายในฤดูหนาวตามความเหมาะสมและจำเป็น รวมจำนวน ๔๗ จังหวัด และศูนย์ป้องกันและบรรเทาสาธารณภัยเขตที่รับผิดชอบจังหวัดที่ประสบภัยหนาว เป็นเงินงบประมาณ ๔๔,๒๐๐,๐๐๐ บาท

๓. จังหวัดมีเงินทดรองราชการตามระเบียบกระทรวงการคลัง ว่าด้วยเงินทดรองราชการเพื่อช่วยเหลือผู้ประสบภัยพิบัติกรณีฉุกเฉิน พ.ศ. ๒๕๔๖ และที่แก้ไขเพิ่มเติมและหลักเกณฑ์และวิธีการดำเนินการให้ความช่วยเหลือผู้ประสบภัยพิบัติกรณีฉุกเฉิน พ.ศ. ๒๕๕๑ ในอำนาจของผู้ว่าราชการจังหวัด สำหรับจัดซื้อผ้าห่มและเครื่องกันหนาวที่จำเป็นเพื่อบรรเทาความเดือดร้อนของผู้ประสบภัยเมื่ออุณหภูมิต่ำกว่า ๑๕ องศาเซลเซียสติดต่อกัน ๓ วัน ในวงเงินจังหวัดหนึ่งไม่เกินงบประมาณปีละ ๑,๐๐๐,๐๐๐ บาท (ตั้งแต่ ๑ ธันวาคม ๒๕๕๑) แต่ทั้งนี้หากเงินฉุกเฉินดังกล่าวไม่เพียงพอ จังหวัดสามารถขอยกเว้นหลักเกณฑ์ เพื่อขอขยายวงเงินทดรองราชการได้อีกตามความเหมาะสมและจำเป็นในวงเงินไม่เกิน ๕๐ ล้านบาท ซึ่งมีจังหวัดได้ขอขยายวงเงินแล้วรวม ๔๔ จังหวัด เป็นเงินรวม ๑,๓๑๓.๗๘ ล้านบาท

๔. กระทรวงการคลัง ได้อนุมัติเมื่อวันที่ ๙,๑๒ และ ๒๓ มกราคม ๒๕๕๓ ให้ ๓๘ จังหวัด ได้แก่ จังหวัดพิษณุโลก พะเยา ตาก ลำปาง สกลนคร ขอนแก่น แพร่ น่าน เชียงราย นครพนม ศรีสะเกษ เชียงใหม่ อุดรธานี เลย นครราชสีมา สระบุรี ราชบุรี สุพรรณบุรี นครนายก เพชรบุรี สุรินทร์ บุรีรัมย์ ชัยภูมิ ร้อยเอ็ด มหาสารคาม กาฬสินธุ์ มุกดาหาร กำแพงเพชร พิจิตร อุทัยธานี เพชรบูรณ์ อุตรดิตถ์ อุบลราชธานี ยโสธร อำนาจเจริญ หนองคาย ชัยนาท และจังหวัดลพบุรี ที่ขอขยายวงเงิน โดยให้ผู้ว่าราชการจังหวัดสามารถใช้จ่ายเงินทดรองราชการในอำนาจผู้ว่าราชการจังหวัด (งบ ๕๐ ล้านบาท) เพื่อเป็นค่าใช้จ่ายในการจัดซื้อเครื่องกันหนาวในพื้นที่ที่ได้ประกาศให้เป็นพื้นที่ประสบภัยพิบัติกรณีฉุกเฉิน (ภัยหนาว) ในปีงบประมาณ พ.ศ. ๒๕๕๓ ได้เท่าที่จ่ายจริง คนละไม่เกิน ๒๔๐ บาท ภายในวงเงินรวมทั้งสิ้น ๗๑๖,๕๐๕,๒๗๒ บาท

๕. การให้ความช่วยเหลือ (สิ่งของพระราชทาน)

- **มูลนิธิราชประชานุเคราะห์ในพระบรมราชูปถัมภ์** ได้มอบผ้าห่มกันหนาวพระราชทานเพื่อบรรเทาความเดือดร้อนแก่ราษฎรที่ประสบภัยหนาวแล้ว ๒๖,๗๙๙ ครอบครัว

- **สภากาชาดไทยโดยสำนักงานบรรเทาทุกข์และประชานามัยพิทักษ์** ได้นำสิ่งของพระราชทานจากสมเด็จพระนางเจ้าสิริกิติ์ พระบรมราชินีนาถ สภานายิกาสภากาชาดไทย และ

สมเด็จพระเทพรัตนราชสุดาสยามบรมราชกุมารี อุปนายิกาผู้อำนวยการสภากาชาดไทย มอบเครื่องกันหนาวให้แก่ผู้ประสบภัยหนาว รวมทั้งสิ้น ๒๙,๑๐๐ ชิ้น

- **กองงานพระวรชายาในสมเด็จพระบรมโอรสาธิราชฯ สยามมกุฎราชกุมาร** นำโดย พลอากาศเอกจักรพงษ์ หอมไกรลาส พร้อมคณะเดินทางไปมอบสิ่งของพระราชทานเพื่อช่วยเหลือผู้ประสบความเดือดร้อน เมื่อวันที่ ๑๗ ธันวาคม ๒๕๕๒ ณ วัดมะผาง ตำบลห้วยสัก อำเภอเมือง จังหวัดเชียงราย จำนวน ๑,๕๗๐ ชุด

๖. กรมป้องกันและบรรเทาสาธารณภัย สำนักงานป้องกันและบรรเทาสาธารณภัยจังหวัด อำเภอ องค์กรปกครองส่วนท้องถิ่น กาชาดจังหวัด และองค์กรเอกชน ได้แจกจ่ายเครื่องกันหนาวให้แก่ผู้ประสบภัย ๔,๐๒๗,๔๖๑ ชิ้น แยกเป็น ผ้าห่มนวม ๓,๗๖๖,๕๕๓ ผืน เสื้อกันหนาว ๑๙๒,๘๔๔ ตัว หมวกไหมพรม ๓๐,๙๑๒ ใบ และอื่นๆ ๓๗,๑๕๒ ชิ้น

๗. บริษัท ไทยเบฟเวอเรจ จำกัด (มหาชน) ได้ให้การสนับสนุนผ้าห่มกันหนาว จำนวน ๒๐๐,๐๐๐ ผืน มูลค่ากว่า ๓๐ ล้านบาท แจกจ่ายช่วยเหลือผู้ประสบภัยหนาวในพื้นที่ ๑๕ จังหวัด

๘. หอการค้าไทย-จีน และสมาคมแต้จิ๋ว แห่งประเทศไทย

- มอบผ้าห่มกันหนาวเพื่อช่วยเหลือผู้ประสบภัยในพื้นที่จังหวัดเลย จำนวน ๓,๐๐๐ ผืน
- มอบผ้าห่มกันหนาว จำนวน ๒๐,๐๐๐ ผืน ผ่านทางรัฐมนตรีว่าการกระทรวงมหาดไทย (นายชวรัตน์ ชาญวีรกูล) เพื่อมอบให้กับราษฎรผู้ประสบภัยหนาวในพื้นที่ ๔ จังหวัด ได้แก่ จังหวัดนครสวรรค์ พิจิตร สุโขทัย และจังหวัดพิษณุโลก จังหวัดละ ๕,๐๐๐ ผืน

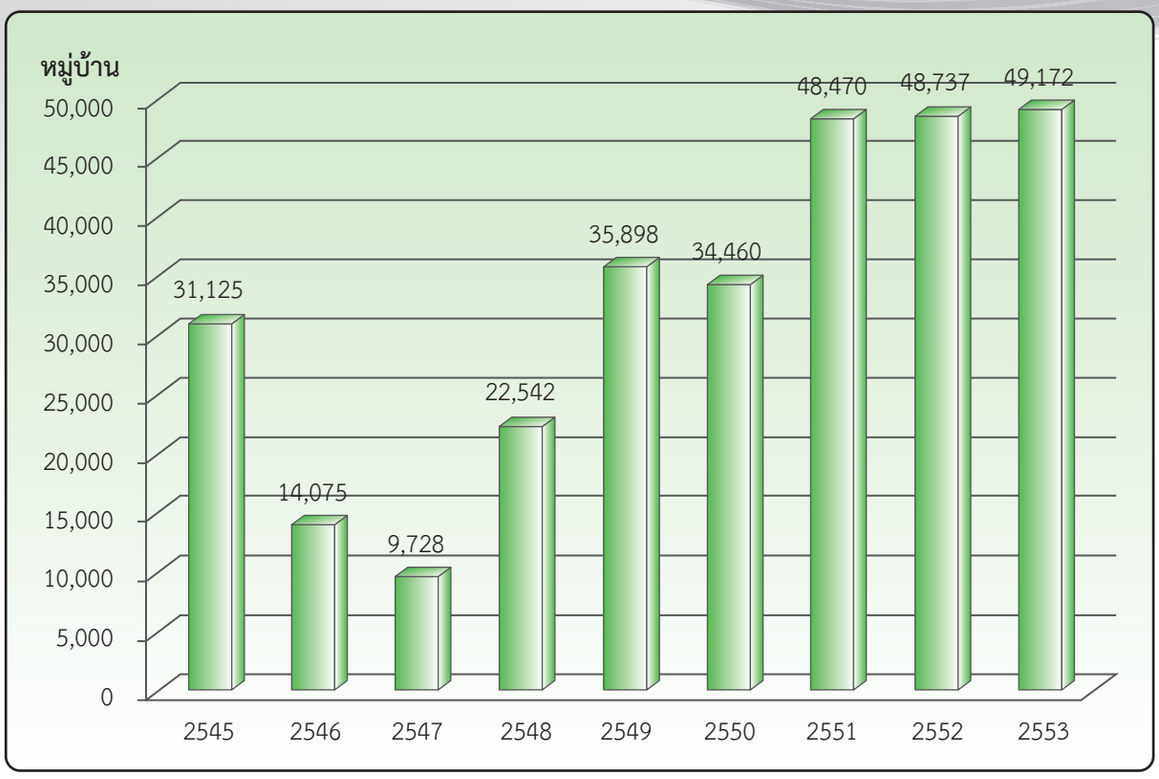

กราฟแสดงจำนวนหมู่บ้านที่ประสบภัยหนาวรายปี พ.ศ. ๒๕๔๕ – ๒๕๕๓

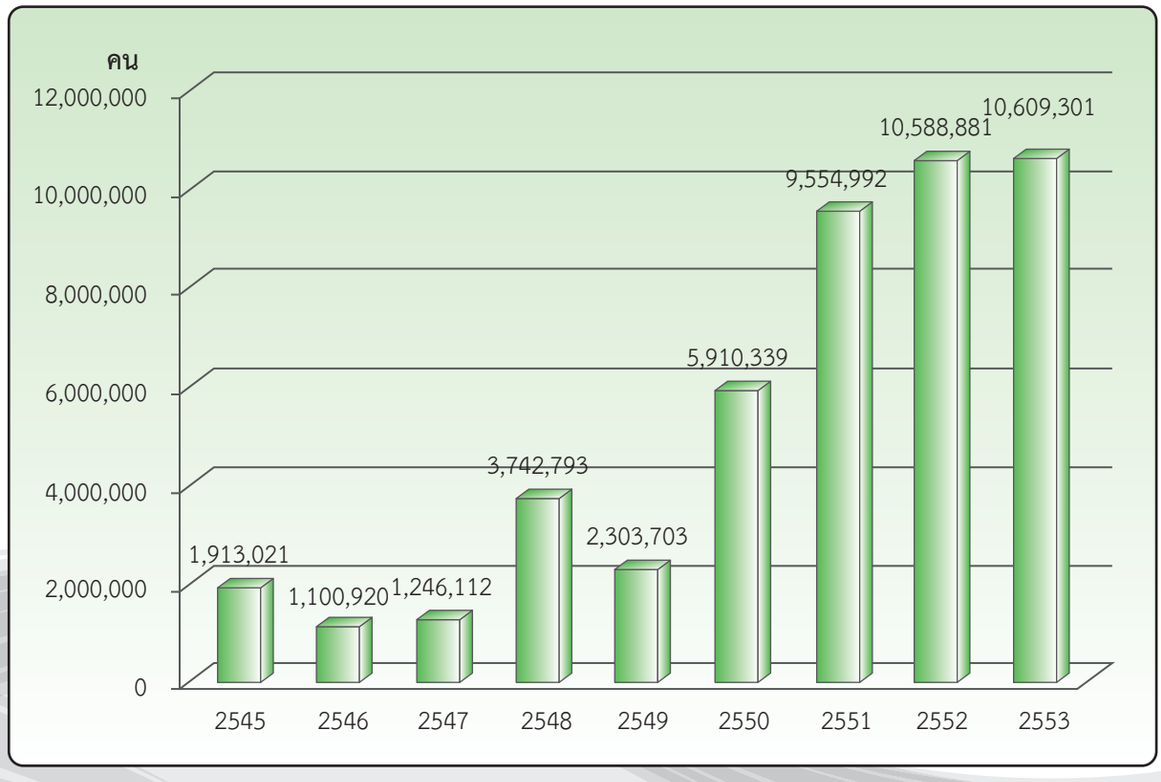

กราฟแสดงจำนวนราษฎรที่ประสบภัยหนาวรายปี พ.ศ. ๒๕๔๕ – ๒๕๕๓

ตารางสถิติสถานการณ์ภัยหนาวของประเทศไทยประจำปี 2553
(ระหว่างวันที่ 1 พฤศจิกายน 2552 - 28 กุมภาพันธ์ 2553)

ลำดับที่	ภาค/จังหวัด	พื้นที่ประสบภัย			ราษฎรเดือดร้อน		การแจกจ่ายเครื่องกันหนาว (ชุด)					การใช้จ่ายเงินทดรองราชการ งบ 50 ล้านบาท	หมายเหตุ (ประกาศพื้นที่ประสบภัยพิบัติกรณีฉุกเฉิน)
		อำเภอ	ตำบล/เทศบาล	หมู่บ้าน	คน	ครัวเรือน	ผ้าห่ม/ผ้านวม	เสื้อกันหนาว	หมวกไหมพรม	อื่นๆ	รวม		
	ภาคเหนือ												
1	กำแพงเพชร	11	77	1,132	658,985	195,614	109,552	-	-	-	109,552	999,840.00	ประกาศพื้นที่ประสบภัยพิบัติกรณีฉุกเฉินแล้ว
2	เชียงราย	18	144	1,751	247,825	239,302	165,442	20,270	550	219	186,481	999,840.00	ประกาศพื้นที่ประสบภัยพิบัติกรณีฉุกเฉินแล้ว
3	เชียงใหม่	16	129	1,398	263,863	183,740	125,625	33,143	-	-	158,768	999,900.00	ประกาศพื้นที่ประสบภัยพิบัติกรณีฉุกเฉินแล้ว
4	ตาก	9	59	569	139,233	100,227	108,957	4,540	-	-	113,497	999,600.00	ประกาศพื้นที่ประสบภัยพิบัติกรณีฉุกเฉินแล้ว
5	นครสวรรค์	15	124	1,393	769,152	223,673	48,146	2,735	-	-	50,881	0.00	ประกาศพื้นที่ประสบภัยพิบัติกรณีฉุกเฉินแล้ว
6	น่าน	15	106	959	200,573	143,904	102,776	25,111	-	-	127,887	999,840.00	ประกาศพื้นที่ประสบภัยพิบัติกรณีฉุกเฉินแล้ว
7	พิจิตร	12	86	888	63,618	63,618	59,884	3,734	-	-	63,618	0.00	ประกาศพื้นที่ประสบภัยพิบัติกรณีฉุกเฉินแล้ว
8	พิษณุโลก	9	85	150	47,712	47,712	49,194	7,020	-	-	56,214	0.00	ประกาศพื้นที่ประสบภัยพิบัติกรณีฉุกเฉินแล้ว
9	เพชรบูรณ์	11	115	1,433	181,168	64,070	126,409	-	-	-	126,409	999,840.00	ประกาศพื้นที่ประสบภัยพิบัติกรณีฉุกเฉินแล้ว
10	แพร่	8	77	708	35,542	35,542	26,591	7,390	-	1,567	35,548	999,840.00	ประกาศพื้นที่ประสบภัยพิบัติกรณีฉุกเฉินแล้ว
11	พะเยา	9	67	791	102,612	102,612	101,492	-	-	-	101,492	1,000,000.00	ประกาศพื้นที่ประสบภัยพิบัติกรณีฉุกเฉินแล้ว
12	แม่ฮ่องสอน	7	44	415	97,439	46,603	28,629	6,075	-	100	34,804	999,840.00	ประกาศพื้นที่ประสบภัยพิบัติกรณีฉุกเฉินแล้ว
13	ลำปาง	13	94	929	87,711	87,711	85,711	2,000	-	-	87,711	999,840.00	ประกาศพื้นที่ประสบภัยพิบัติกรณีฉุกเฉินแล้ว
14	ลำพูน	8	48	304	30,980	24,806	24,249	9,588	-	-	33,837	999,900.00	ประกาศพื้นที่ประสบภัยพิบัติกรณีฉุกเฉินแล้ว
15	สุโขทัย	4	15	116	5,004	5,004	5,004	-	-	-	5,004	0.00	ประกาศพื้นที่ประสบภัยพิบัติกรณีฉุกเฉินแล้ว
16	อุตรดิตถ์	9	67	613	58,162	47,412	48,724	2,000	-	-	50,724	999,840.00	ประกาศพื้นที่ประสบภัยพิบัติกรณีฉุกเฉินแล้ว
17	อุทัยธานี	8	70	642	312,613	90,474	43,582	-	-	-	43,582	0.00	ประกาศพื้นที่ประสบภัยพิบัติกรณีฉุกเฉินแล้ว
รวม 17 จังหวัด		182	1,407	14,191	3,302,192	1,702,024	1,259,967	123,606	550	1,886	1,386,009	11,998,120	

ตารางสถิติสถานการณ์ภัยหนาวของประเทศไทยประจำปี 2553
(ระหว่างวันที่ 1 พฤศจิกายน 2552 - 28 กุมภาพันธ์ 2553)

ลำดับที่	ภาค/จังหวัด	พื้นที่ประสบภัย			ราษฎรเดือดร้อน		การแจกจ่ายเครื่องกันหนาว (ชุด)					การใช้จ่ายเงินทดรองราชการ งบ 50 ล้านบาท	หมายเหตุ (ประกาศพื้นที่ประสบภัยพิบัติกรณีฉุกเฉิน)
		อำเภอ	ตำบล/เทศบาล	หมู่บ้าน	คน	ครัวเรือน	ผ้าห่ม/ผ้านวม	เสื้อกันหนาว	หมวกไหมพรม	อื่นๆ	รวม		
ภาคตะวันออกเฉียงเหนือ													
18	กาฬสินธุ์	18	139	1,588	259,326	150,747	143,339	5,541	379	2,600	151,859	999,840.00	ประกาศพื้นที่ประสบภัยพิบัติกรณีฉุกเฉินแล้ว
19	ขอนแก่น	26	198	2,560	664,844	223,581	149,719	7,387	-	-	157,106	1,000,000.00	ประกาศพื้นที่ประสบภัยพิบัติกรณีฉุกเฉินแล้ว
20	ชัยภูมิ	16	124	1,617	238,482	69,749	170,966	3,853	-	1,050	175,869	999,840.00	ประกาศพื้นที่ประสบภัยพิบัติกรณีฉุกเฉินแล้ว
21	นครพนม	12	100	1,143	231,565	101,118	93,340	5,420	-	-	98,760	999,840.00	ประกาศพื้นที่ประสบภัยพิบัติกรณีฉุกเฉินแล้ว
22	นครราชสีมา	32	166	2,143	631,422	255,624	124,235	200	-	300	124,735	1,000,000.00	ประกาศพื้นที่ประสบภัยพิบัติกรณีฉุกเฉินแล้ว
23	บุรีรัมย์	23	66	786	144,185	98,853	63,687	454	-	-	64,141	999,903.00	ประกาศพื้นที่ประสบภัยพิบัติกรณีฉุกเฉินแล้ว
24	มหาสารคาม	13	132	1,944	141,787	109,340	122,599	1,600	-	500	124,699	991,508.00	ประกาศพื้นที่ประสบภัยพิบัติกรณีฉุกเฉินแล้ว
25	มุกดาหาร	7	52	726	132,788	29,967	91,385	-	-	-	91,385	984,850.00	ประกาศพื้นที่ประสบภัยพิบัติกรณีฉุกเฉินแล้ว
26	ยโสธร	9	78	885	104,410	104,410	85,488	-	-	-	85,488	999,840.00	ประกาศพื้นที่ประสบภัยพิบัติกรณีฉุกเฉินแล้ว
27	ร้อยเอ็ด	20	193	2,444	201,307	50,319	157,425	100	30	-	157,555	999,960.00	ประกาศพื้นที่ประสบภัยพิบัติกรณีฉุกเฉินแล้ว
28	เลย	14	88	867	174,149	104,130	66,644	8,190	1,200	1,560	77,594	999,840.00	ประกาศพื้นที่ประสบภัยพิบัติกรณีฉุกเฉินแล้ว
29	ศรีสะเกษ	22	216	478	160,912	160,912	159,312	1,600	-	-	160,912	999,600.00	ประกาศพื้นที่ประสบภัยพิบัติกรณีฉุกเฉินแล้ว
30	สกลนคร	18	124	1,485	119,563	119,563	109,071	10,492	-	-	119,563	998,400.00	ประกาศพื้นที่ประสบภัยพิบัติกรณีฉุกเฉินแล้ว
31	สุรินทร์	17	161	2,018	390,417	176,796	158,943	1,000	28,753	-	188,696	999,840.00	ประกาศพื้นที่ประสบภัยพิบัติกรณีฉุกเฉินแล้ว
32	หนองคาย	17	115	1,338	410,313	159,345	153,281	2,268	-	23,276	178,825	999,840.00	ประกาศพื้นที่ประสบภัยพิบัติกรณีฉุกเฉินแล้ว
33	หนองบัวลำภู	6	59	712	182,095	38,382	23,255	4,500	-	3,101	30,856	991,508.00	ประกาศพื้นที่ประสบภัยพิบัติกรณีฉุกเฉินแล้ว
34	อุดรธานี	20	155	1,801	1,532,851	410,915	114,668	-	-	-	114,668	1,000,000.00	ประกาศพื้นที่ประสบภัยพิบัติกรณีฉุกเฉินแล้ว
35	อุบลราชธานี	25	216	2,699	549,836	354,783	82,427	4,994	-	2,000	89,421	999,840.00	ประกาศพื้นที่ประสบภัยพิบัติกรณีฉุกเฉินแล้ว
36	อำนาจเจริญ	7	56	607	74,916	48,920	84,131	3,333	-	-	87,464	1,044,925.00	ประกาศพื้นที่ประสบภัยพิบัติกรณีฉุกเฉินแล้ว
รวม 19 จังหวัด		322	2,438	27,841	6,345,168	2,767,454	2,153,915	60,932	30,362	34,387	2,279,596	19,009,374	

ตารางสถิติสถานการณ์ภัยหนาวของประเทศไทยประจำปี 2553
(ระหว่างวันที่ 1 พฤศจิกายน 2552 - 28 กุมภาพันธ์ 2553)

ลำดับที่	ภาค/จังหวัด	พื้นที่ประสบภัย			ราษฎรเดือดร้อน		การแจกจ่ายเครื่องกันหนาว (ชุด)					การใช้จ่ายเงินทดรองราชการ งบ 50 ล้านบาท	หมายเหตุ (ประกาศพื้นที่ประสบภัยพิบัติกรณีฉุกเฉิน)
		อำเภอ	ตำบล/เทศบาล	หมู่บ้าน	คน	ครัวเรือน	ผ้าห่ม/ผ้านวม	เสื้อกันหนาว	หมวกไหมพรม	อื่นๆ	รวม		
ภาคกลาง													
37	กาญจนบุรี	13	95	943	62,187	39,668	49,549	-	-	-	49,549	0.00	ประกาศพื้นที่ประสบภัยพิบัติกรณีฉุกเฉินแล้ว
38	ชัยนาท	8	54	510	87,805	40,440	43,467	-	-	-	43,467	0.00	ประกาศพื้นที่ประสบภัยพิบัติกรณีฉุกเฉินแล้ว
39	นครปฐม	7	76	326	30,493	30,493	5,617	-	-	-	5,617	0.00	ประกาศพื้นที่ประสบภัยพิบัติกรณีฉุกเฉินแล้ว
40	ประจวบคีรีขันธ์	1	2	23	5,802	2,508	4,966	1,250	-	379	6,595	0.00	ประกาศพื้นที่ประสบภัยพิบัติกรณีฉุกเฉินแล้ว
41	พระนครศรีอยุธยา	8	14	140	450	150	2,150	-	-	-	2,150	0.00	ยังไม่ประกาศเป็นพื้นที่ประสบภัยพิบัติกรณี
42	เพชรบุรี	8	74	558	31,785	26,096	24,375	550	-	-	24,925	0.00	ประกาศพื้นที่ประสบภัยพิบัติกรณีฉุกเฉินแล้ว
43	ราชบุรี	4	19	302	25,578	18,029	20,679	1,940	-	-	22,619	0.00	ประกาศพื้นที่ประสบภัยพิบัติกรณีฉุกเฉินแล้ว
44	ลพบุรี	8	82	733	141,048	82,506	90,372	-	-	500	90,872	0.00	ประกาศพื้นที่ประสบภัยพิบัติกรณีฉุกเฉินแล้ว
45	สระบุรี	2	11	120	11,023	7,835	6,245	-	-	-	6,245	0.00	ประกาศพื้นที่ประสบภัยพิบัติกรณีฉุกเฉินแล้ว
46	สุพรรณบุรี	10	110	1,007	84,150	81,795	27,034	-	-	-	27,034	999,840.00	ประกาศพื้นที่ประสบภัยพิบัติกรณีฉุกเฉินแล้ว
47	อ่างทอง	1	5	37	19,020	2,511	200	-	-	-	200	0.00	ยังไม่ประกาศเป็นพื้นที่ประสบภัยพิบัติกรณี
รวม 11 จังหวัด		70	542	4,699	499,341	332,031	274,654	3,740	0	879	279,273	999,840	
ภาคตะวันออก													
48	จันทบุรี	2	10	83	5,050	1,198	5,300	-	-	-	5,300	1,000,000.00	ประกาศพื้นที่ประสบภัยพิบัติกรณีฉุกเฉินแล้ว
49	ฉะเชิงเทรา	11	90	894	87,037	37,205	10,718	-	-	-	10,718	0.00	ประกาศพื้นที่ประสบภัยพิบัติกรณีฉุกเฉินแล้ว
50	นครนายก	4	31	304	74,747	34,778	44,066	-	-	-	44,066	0.00	ประกาศพื้นที่ประสบภัยพิบัติกรณีฉุกเฉินแล้ว
51	ปราจีนบุรี	6	42	429	8,363	8,344	8,363	-	-	-	8,363	0.00	ยังไม่ประกาศเป็นพื้นที่ประสบภัยพิบัติกรณี
52	สระแก้ว	9	58	731	287,403	78,491	9,570	4,566	-	-	14,136	0.00	ประกาศพื้นที่ประสบภัยพิบัติกรณีฉุกเฉินแล้ว
รวม 5 จังหวัด		32	231	2,441	462,600	160,016	78,017	4,566	0	0	82,583	1,000,000	
รวมทั้งประเทศ 52 จังหวัด		*606*	*4,618*	*49,172*	*10,609,301*	*4,961,525*	*3,766,553*	*192,844*	*30,912*	*37,152*	*4,027,461*	*33,007,334*	

ข้อมูล ณ วันที่ 28 กุมภาพันธ์ 2553
ส่วนวิเคราะห์และประเมินสถานการณ์
ศูนย์อำนวยการบรรเทาสาธารณภัย
กรมป้องกันและบรรเทาสาธารณภัย
โทรศัพท์/โทรสาร 0-2637-3571-6, 0-2241-1466

๕ สถานการณ์อัคคีภัย

ได้รับรายงาน ๑,๙๐๓ ครั้ง

พื้นที่ประสบภัย ๖๖ จังหวัด ๕๔๓ อำเภอ ๑,๕๓๘ ตำบล ๑,๗๘๔ หมู่บ้าน แยกได้ดังนี้

กรุงเทพมหานคร ๔๔ เขต ได้แก่ เขตคลองเตย คลองสาน คันนายาว จตุจักร จอมทอง บางกอกใหญ่ บางกอกน้อย บางคอแหลม บางแค บางเขน บางบอน บางนา บางรัก บางกะปิ บางขุนเทียน บางพลัด บึงกุ่ม ประเวศ ปทุมวัน ป้อมปราบศัตรูพ่าย ทวีวัฒนา มีนบุรี ราชเทวี ภาษีเจริญ ตลิ่งชัน ทุ่งครุ ดุสิต ดอนเมือง ดินแดง ธนบุรี พญาไท วังทองหลาง ยานนาวา ลาดพร้าว ลาดกระบัง ราษฎร์บูรณะ หนองจอก หนองแขม ห้วยขวาง สาทร สายไหม สวนหลวง สะพานสูง และเขตสัมพันธวงศ์

ภาคเหนือ จำนวน ๑๔ จังหวัด ได้แก่ จังหวัดกำแพงเพชร เชียงราย เชียงใหม่ ตาก นครสวรรค์ พะเยา พิจิตร พิษณุโลก แพร่ แม่ฮ่องสอน ลำปาง ลำพูน อุตรดิตถ์ และจังหวัดอุทัยธานี



ภาคตะวันออกเฉียงเหนือ จำนวน ๑๔ จังหวัด ได้แก่ จังหวัดกาฬสินธุ์ ขอนแก่น ชัยภูมิ นครพนม นครราชสีมา บุรีรัมย์ มหาสารคาม มุกดาหาร ร้อยเอ็ด เลย สุรินทร์ หนองคาย หนองบัวลำภู และจังหวัดอุดรธานี

ภาคกลาง จำนวน ๑๖ จังหวัด ได้แก่ จังหวัดชัยนาท นครปฐม นนทบุรี ปทุมธานี ประจวบคีรีขันธ์ พระนครศรีอยุธยา เพชรบุรี ราชบุรี ลพบุรี สมุทรปราการ สมุทรสาคร สมุทรสงคราม สระบุรี สิงห์บุรี สุพรรณบุรี และจังหวัดอ่างทอง

ภาคตะวันออก จำนวน ๘ จังหวัด ได้แก่ จังหวัดจันทบุรี ฉะเชิงเทรา ชลบุรี ตราด นครนายก ปราจีนบุรี ระยอง และจังหวัดสระแก้ว

ภาคใต้ จำนวน ๑๓ จังหวัด ได้แก่ จังหวัดกระบี่ ชุมพร ตรัง นครศรีธรรมราช นราธิวาส ปัตตานี พังงา พัทลุง ภูเก็ต ยะลา สตูล สงขลา และจังหวัดสุราษฎร์ธานี

ความเสียหาย

๑. ราษฎรเดือดร้อน ๘,๙๑๒ คน ๓,๐๕๑ ครัวเรือน เสียชีวิต ๒๙ ราย บาดเจ็บ ๘๓ คน

๒. ด้านทรัพย์สิน บ้านเรือนเสียหายทั้งหลัง ๑,๖๑๒ หลัง เสียหายบางส่วน ๑๖๘ หลัง อาคารพาณิชย์ ๖๘ แห่ง อาคารคอนโด ๑๓ แห่ง อาคารสูง ๒๓ เมตร ๗ แห่ง โรงงาน ๕๑ แห่ง ยานยนต์ ๖ คัน พื้นที่การเกษตร ๓๐,๙๙๖ ไร่ ปศุสัตว์ ๓๒ ตัว โรงสี ๓ แห่ง โกดัง ๑๗ แห่ง ยุ้งฉาง ๘๘ แห่ง ร้านค้า ๔๕๑ แห่ง ที่พักชั่วคราว ๘๖ แห่ง วัด/ศาสนสถาน ๔๑ แห่ง โรงเรียน ๑๗ แห่ง สถานที่ราชการ ๒๒ แห่ง

๓. มูลค่าความเสียหายประมาณ ๑,๒๘๓,๗๘๗,๐๖๖ บาท

การให้ความช่วยเหลือ

๑. สำนักป้องกันและบรรเทาสาธารณภัยกรุงเทพมหานคร จังหวัด อำเภอ องค์กรปกครองส่วนท้องถิ่น ตำรวจ โรงพยาบาล การไฟฟ้าฝ่ายผลิตแห่งประเทศไทย การไฟฟ้าส่วนภูมิภาค สภากาชาดไทย มูลนิธิ อปพร. และอาสาสมัครต่างๆ ได้จัดส่งเจ้าหน้าที่พร้อมรถยนต์ จำนวน ๔,๔๕๙ คัน (แยกเป็นรถดับเพลิง ๒,๓๓๒ คัน รถบรรทุกน้ำ ๑,๑๖๑ คัน และรถยนต์กู้ภัย ๙๖๖ คัน) ออกไปดับเพลิงในที่เกิดเหตุ เพื่อช่วยเหลือราษฎรที่ประสบภัยแล้ว

๒. จังหวัด อำเภอ องค์กรปกครองส่วนท้องถิ่น และมูลนิธิต่างๆ ได้แจกจ่ายถุงยังชีพ/เครื่องอุปโภคบริโภค จำนวน ๓,๙๖๖ ชุด และเครื่องนุ่งห่ม/ผ้าห่ม จำนวน ๔๓,๒๔๙ ชุด แก่ประชาชนผู้ประสบภัยแล้ว

๓. จังหวัด อำเภอ องค์กรปกครองส่วนท้องถิ่น และมูลนิธิต่างๆ ได้จ่ายเงินทดรองราชการ (งบ ๕๐ ล้านของผู้ว่าราชการจังหวัด) จำนวน ๙๖, ๒๕๘,๑๖๗ บาท กรุงเทพมหานคร (งบ ๕๐ ล้าน ของอธิบดีกรมป้องกันและบรรเทาสาธารณภัย) จำนวน ๔๘,๘๙๐,๙๗๐ บาท





สถานการณ์ที่สำคัญ

ครั้งที่ ๑ วันที่ ๒ กุมภาพันธ์ ๒๕๕๓ เวลา ๐๖.๓๐ น. เกิดเหตุเพลิงไหม้ที่โรงแรมพระนางอินน์ เลขที่ ๑๑๙ หมู่ที่ ๒ ตำบลอ่าวนาง อำเภอเมือง จังหวัดกระบี่ เจ้าหน้าที่ที่เกี่ยวข้องไปตรวจสอบพร้อมรถดับเพลิง ๕ คัน ที่เกิดเหตุเป็นอาคารโรงแรม ๒ ชั้น อยู่ริมถนนอ่าวนาง ห้องพัก ๗๐ ห้อง เพลิงลุกไหม้บริเวณหลังคาชั้นสองของอาคารโรงแรมอย่างรวดเร็ว นักท่องเที่ยวซึ่งส่วนมากเป็นชาวต่างชาติต่างช่วยกันขนสัมภาระออกจากโรงแรม และมารวมตัวกันหน้าโรงแรม โดยไม่มีใครได้รับบาดเจ็บใช้เวลาประมาณ ๑ ชั่วโมง จึงสามารถสกัดเพลิงไว้ได้ เหตุเกิดขณะที่นักท่องเที่ยวนอนพักอยู่ในห้อง ได้ยินสียงดังปะทุขึ้นที่ห้องน้ำชั้นที่ ๑ ของโรงแรม จากนั้นเกิดกลุ่มควันและเกิดเพลิงไหม้ จึงได้ตะโกนเรียกให้เพื่อนๆ ที่พักอยู่ตามห้องต่างๆ หลบหนีออกมา สาเหตุเกิดจากไฟฟ้าลัดวงจรบริเวณห้องพักชั้นริมสุดของตัวอาคาร ค่าเสียหายประมาณ ๓ ล้านบาท

การให้ความช่วยเหลือ สำนักงานป้องกันและบรรเทาสาธารณภัยจังหวัดกระบี่ อปพร. อาสาสมัคร มูลนิธิ ตำรวจ เจ้าหน้าที่ที่เกี่ยวข้องในพื้นที่ได้นำรถดับเพลิงและรถบรรทุกน้ำทำการดับเพลิงและให้การช่วยเหลือผู้ประสบภัยเบื้องต้นแล้ว และพิจารณาให้ความช่วยเหลือผู้ประสบภัยตามระเบียบกระทรวงการคลังฯ แล้ว

ครั้งที่ ๒ วันที่ ๒ กุมภาพันธ์ ๒๕๕๓ เวลา ๐๘.๓๐ น. เกิดเหตุเพลิงไหม้ห้องแถว ที่ตลาดเทศบาลตำบลมัญจาคีรี ถนนเกษตรวัฒนา ตำบลกุดเค้า อำเภอมัญจาคีรี จังหวัดขอนแก่น เจ้าหน้าที่จากศูนย์ป้องกันและบรรเทาสาธารณภัยเขต ๖ ขอนแก่น รุดไปที่เกิดเหตุพบเป็นอาคารไม้ ๒ ชั้น ในย่านการค้าตลาด มัญจาคีรี มีร้านต่างๆ เช่น ร้านขายกาแฟ กิฟท์ช็อป โทรศัพท์มือถือ ไฟลุกไหม้ลามไปยังบ้านข้างเคียง ใช้เวลา ๒ ชั่วโมง จึงสามารถควบคุมเพลิงไว้ได้ ส่วนต้นเพลิงมาจากบ้านเลขที่ ๑๓๙ ซึ่งเป็นร้านขายอาหารตามสั่ง สาเหตุเกิดจากไฟฟ้าลัดวงจรบนชั้นสองและลามลงมาชั้นล่างมาที่เตาแก๊สเกิดระเบิดขึ้นจากนั้นจึงลามไปยังบ้านข้างเคียงจนเสียหายถึง ๒๐ หลังคาเรือน ความเสียหายประมาณ ๒๐ ล้านบาท

การให้ความช่วยเหลือ ศูนย์ป้องกันและบรรเทาสาธารณภัยเขต ๖ ขอนแก่น สำนักงานป้องกันและบรรเทาสาธารณภัยจังหวัดขอนแก่น อปพร. อาสาสมัคร มูลนิธิ ตำรวจ เจ้าหน้าที่ที่เกี่ยวข้องในพื้นที่ได้นำรถดับเพลิงและรถบรรทุกน้ำทำการดับเพลิงและให้การช่วยเหลือผู้ประสบภัยเบื้องต้นแล้ว และพิจารณาให้ความช่วยเหลือผู้ประสบภัยตามระเบียบกระทรวงการคลังฯ แล้ว

ครั้งที่ ๓ วันที่ ๑๘ กุมภาพันธ์ ๒๕๕๓ เวลา ๑๑.๓๐ น. เกิดเหตุเพลิงไหม้บ้านเลขที่ ๓๘๕/๒๖ ซอยประชาอุทิศ ๓๓ ถนนประชาอุทิศ แขวงบางมด เขตทุ่งครุ กรุงเทพมหานคร เจ้าหน้าที่ที่เกี่ยวข้องพร้อมรถดับเพลิง ๑๐ คันรุดไปยังที่เกิดเหตุ ซึ่งเป็นอาคารพาณิชย์สูง ๔ ชั้น เปิดเป็นโรงงานพบเพลิงลุกไหม้ชั้น ๓ - ชั้น ๔ และลามไปยังคูหาข้างเคียง เจ้าหน้าที่ใช้เวลา ๔๕ นาทีจึงคุมเพลิงไว้ได้ ไม่พบ

ผู้บาดเจ็บหรือเสียชีวิต นายมนูญ อุทธา อายุ ๓๕ ปี ช่างซิปของโรงงานให้การว่าก่อนเกิดเหตุนั่งทำงานอยู่ที่ชั้น ๒ เห็นควันไฟพุ่งออกมาจากห้องพักตน จึงช่วยกันเอาน้ำมาดับและโทรแจ้งตำรวจ ก่อนออกจากห้องไม่ได้เสียบปลั๊กเครื่องไฟฟ้าทิ้งไว้ ซึ่งพนักงานสอบสวนประสานไปยังเจ้าหน้าที่กองพิสูจน์หลักฐานเข้าตรวจที่เกิดเหตุอย่างละเอียดแล้ว

การให้ความช่วยเหลือ สำนักป้องกันและบรรเทาสาธารณภัยกรุงเทพมหานคร อปพร. อาสาสมัคร มูลนิธิ ตำรวจ เจ้าหน้าที่ที่เกี่ยวข้องในพื้นที่ได้นำรถดับเพลิงและรถบรรทุกน้ำทำการดับเพลิงและให้การช่วยเหลือผู้ประสบภัยเบื้องต้นแล้ว และพิจารณาให้ความช่วยเหลือผู้ประสบภัยตามระเบียบกระทรวงการคลังฯ แล้ว

ครั้งที่ ๔ วันที่ ๑๘ กุมภาพันธ์ ๒๕๕๓ เวลา ๐๙.๓๐ น. เกิดเหตุเพลิงไหม้บริเวณตลาดโพธิ์พระยา อำเภอเมือง จังหวัดสุพรรณบุรี รถดับเพลิงเทศบาล และองค์กรปกครองส่วนท้องถิ่นใกล้เคียงรุดไประงับเหตุที่เกิดเหตุพบเพลิงกำลังลุกไหม้บ้านไม้ชั้นเดียว จำนวน ๒ ห้อง เลขที่ ๑๕๓/๓ และ ๑๕๓/๔ โดยมีรถดับเพลิง ๔ คัน กำลังฉีดน้ำสกัดเพลิง ใช้เวลากว่า ๓๐ นาที เพลิงจึงสงบลง หลังสอบสวน นายผจญ น้ำค้าง เจ้าของบ้านต้นเพลิง ซึ่งเปิดเป็นร้านซักผ้าแบบหยอดเหรียญ สาเหตุมาจากไฟฟ้าลัดวงจร ค่าเสียหายประมาณ ๕ แสนบาท

การให้ความช่วยเหลือ สำนักงานป้องกันและบรรเทาสาธารณภัยจังหวัดสุพรรณบุรี อปพร. อาสาสมัคร มูลนิธิ ตำรวจ เจ้าหน้าที่ที่เกี่ยวข้องในพื้นที่ได้นำรถดับเพลิงและรถบรรทุกน้ำทำการดับเพลิงและให้การช่วยเหลือผู้ประสบภัยเบื้องต้นแล้ว และพิจารณาให้ความช่วยเหลือผู้ประสบภัยตามระเบียบกระทรวงการคลังฯ แล้ว

ครั้งที่ ๕ วันที่ ๑๑ มีนาคม ๒๕๕๓ เวลา ๑๕.๓๐ น. เกิดเหตุเพลิงไหม้โรงงานผลิตที่นอนของบริษัท สยาม พี.ยู. กรีนโฟม จำกัด เลขที่ ๓๒/๒๘ ตำบลท้ายเกาะ อำเภอสามโคก จังหวัดปทุมธานี เจ้าหน้าที่ระดมฉีดน้ำสกัดไว้ได้ใช้เวลาร่วม ๓ ชั่วโมง มูลค่าความเสียหายประมาณ ๒๐,๐๐๐,๐๐๐ บาท

การให้ความช่วยเหลือ สำนักป้องกันและบรรเทาสาธารณภัยจังหวัดปทุมธานี อปพร. อาสาสมัคร มูลนิธิ ตำรวจ โรงพยาบาล เจ้าหน้าที่ที่เกี่ยวข้องในพื้นที่ได้นำรถดับเพลิงและรถบรรทุกน้ำ ทำการดับเพลิงและให้การช่วยเหลือผู้ประสบภัยเบื้องต้น และพิจารณาให้ความช่วยเหลือผู้ประสบภัยตามระเบียบกระทรวงการคลังฯ แล้ว

ครั้งที่ ๖ วันที่ ๑๔ พฤศจิกายน ๒๕๕๓ เวลา ๐๕.๓๐ น. เกิดเหตุไฟไหม้ตลาดท่าขุนนาง อายุกว่า ๑๐๐ ปี วอด ๔๐ ห้อง ตำบลท่าหิน อำเภอเมือง จังหวัดลพบุรี หน่วยงานที่เกี่ยวข้องพร้อมรถดับเพลิงเร่งรุดไปดับเพลิง แต่เพลิงลุกไหม้อย่างรวดเร็วเนื่องจากในช่วงเช้ามีกระแสลมแรงมาก จึงทำให้สกัดกั้นต้นเพลิงเอาไว้ไม่ได้ จึงขอความช่วยเหลือจากรถดับเพลิงจากหน่วยข้างเคียงกว่า ๑๐ คัน มาช่วยกัน

สกัดกั้นเพลิง ซึ่งสามารถสกัดกั้นไม่ให้ลุกลามไปยังคูหาอื่นใช้เวลากว่า ๒ ชั่วโมง จึงจะสกัดกั้นเพลิงไม่ให้ลามไปยังตึกข้างเคียงได้ หลังเกิดเหตุ นายฉัตรชัย พรหมเลิศ ผู้ว่าราชการจังหวัดลพบุรี เข้าไปในที่เกิดเหตุเพื่อไปเยี่ยมประชาชนและไปอำนวยการในการดับเพลิง จากการตรวจสอบทราบว่าเกิดกระแสไฟฟ้าลุกขึ้นที่สายไฟฟ้าและลามเข้าไปในอาคารบ้านเรือนราษฎร ทำให้ไฟลุกไหม้อย่างรวดเร็ว บรรดาผู้พักอาศัยต่างพากันขนของใช้และของภายในบ้านหนีออกมาจากอาคารอย่างโกลาหล ส่วนเสาไฟฟ้าต้นที่เกิดเหตุอยู่ติดกับห้องหมายเลข ๓๓ และ ห้องหมายเลข ๙๓/๑

การให้ความช่วยเหลือ สำนักป้องกันและบรรเทาสาธารณภัยจังหวัดลพบุรี อาสาสมัคร มูลนิธิ ตำรวจ โรงพยาบาล เจ้าหน้าที่ที่เกี่ยวข้องในพื้นที่ได้นำรถดับเพลิงและรถบรรทุกน้ำทำการดับเพลิงและให้การช่วยเหลือผู้ประสบภัยเบื้องต้น และพิจารณาให้ความช่วยเหลือผู้ประสบภัยตามระเบียบกระทรวงการคลังฯ แล้ว







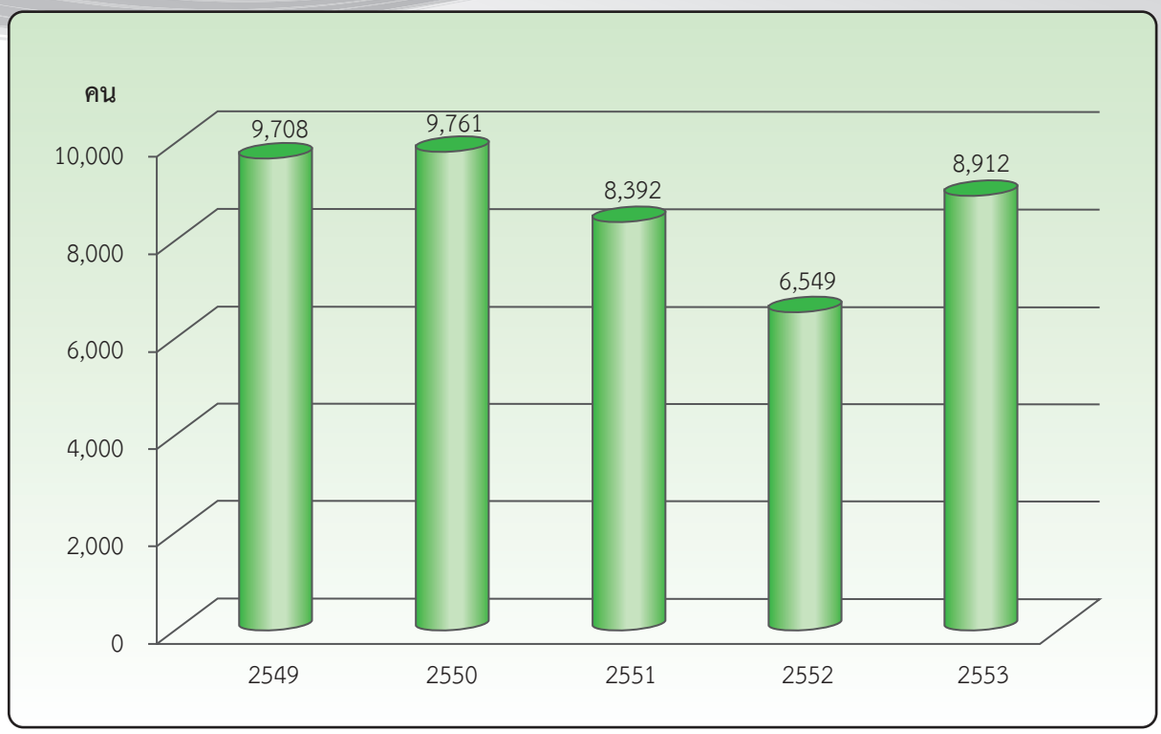

กราฟแสดงการเปรียบเทียบจำนวนราษฎรที่ประสบภัยจากอัคคีภัย
ระหว่างปี พ.ศ. ๒๕๔๙ - ๒๕๕๓

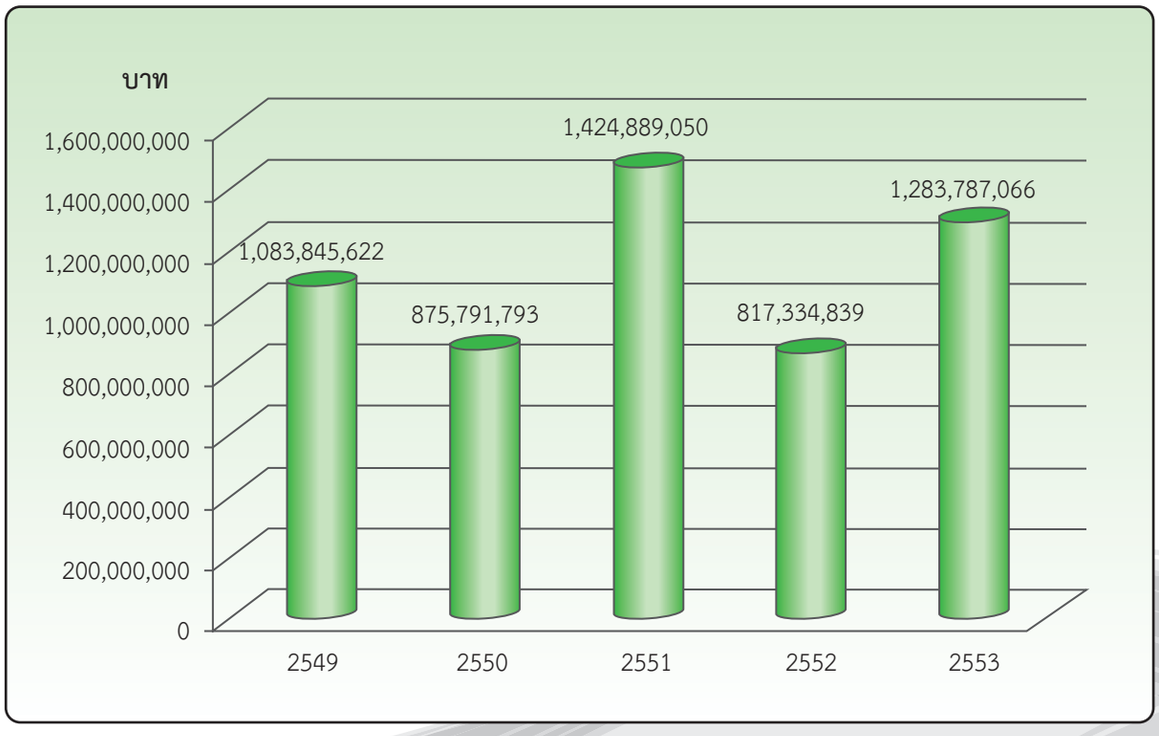

กราฟแสดงการเปรียบเทียบมูลค่าความเสียหายจากอัคคีภัย
ระหว่างปี พ.ศ. ๒๕๔๙ - ๒๕๕๓

สถิติสถานการณ์อัคคีภัยของประเทศไทยประจำปี 2553 แยกรายจังหวัด
(ระหว่างวันที่ 1 มกราคม - 31 ธันวาคม 2553)

ที่	พื้นที่ประสบภัย				จำนวนครั้ง	ความเสียหายที่สำรวจพบ																										การให้ความช่วยเหลือ			
						ด้านชีวิตของราษฎร						ด้านทรัพย์สินของราษฎร									ด้านสิ่งสาธารณประโยชน์										มูลค่าความเสียหาย (บาท)				
	ภาค/จังหวัด	อำเภอ	ตำบล	หมู่บ้าน		ราษฎรเดือนร้อน (คน)	ราษฎรเดือนร้อน (ครัวเรือน)	อพยพ (คน)	เสียชีวิต (คน)	สูญหาย (คน)	บาดเจ็บ (คน)	บ้านเรือนทั้งหลัง (หลัง)	บ้านเรือนบางส่วน(หลัง)	อาคารพาณิชย์ (ห้อง)	อาคารสูง 23 ม.ขึ้นไป	โรงแรม/คอนโด (หลัง)	โรงงาน (แห่ง)	ห้างสรรพสินค้า	พื้นที่การเกษตร (ไร่)	ยานยนต์ (คัน)	ปศุสัตว์ (ตัว)	โกดัง (แห่ง)	ยุ้งฉาง (แห่ง)	โรงสี (แห่ง)	ร้านค้า (แห่ง)	ที่พักชั่วคราว	โรงเรือน/คอกสัตว์	วัด/ศาสนสถาน (แห่ง)	โรงเรียน (แห่ง)	สถานที่ราชการ (แห่ง)		รถยนต์บรรทุก/ยานยนต์ (คัน)	ถุงยังชีพ/เครื่องอุปโภคบริโภค (ชุด)	เครื่องนุ่งห่ม/ผ้าห่ม (ชุด/ผืน)	เงินทดรองราชการ (บาท)
	ภาคเหนือ																																		
1	กำแพงเพชร	12	28	30	30	122	37	0	2	0	1	27	1	0	0	0	1	0	67	0	1	0	1	0	1	0	0	0	0	0	8,594,904	65	0	0	0
2	เชียงราย	18	163	171	170	663	219	0	5	0	3	92	34	1	0	0	2	0	3790.5	0	0	1	6	0	2	1	0	2	1	2	21,553,267	371	0	0	0
3	เชียงใหม่	23	70	73	73	256	89	0	1	0	1	76	0	0	0	0	0	0	71	0	0	0	0	0	0	0	0	1	0	1	106,500	150	0	0	0
4	ตาก	7	28	30	30	150	46	0	0	0	0	39	0	0	0	0	0	0	17	0	1	0	1	0	0	0	0	0	1	0	6,181,860	65	0	0	0
5	นครสวรรค์	5	6	7	7	58	20	0	0	0	0	20	0	0	0	0	0	0	0	0	0	0	0	0	0	0	0	0	0	0	4,500,000	10	0	0	
6	พะเยา	8	34	40	43	141	53	0	0	0	2	28	3	0	0	0	0	0	149	0	1	1	1	0	0	0	0	0	0	0	4,433,180	91	0	0	0
7	พิจิตร	8	21	23	23	73	21	0	1	0	0	13	6	0	0	0	0	0	1	0	0	0	1	0	0	3	0	1	1	0	4,104,500	61	0	0	0
8	พิษณุโลก	8	61	88	89	326	123	0	0	0	3	49	6	0	0	0	3	0	610	0	1	0	12	0	0	0	0	1	0	0	28,629,558	199	0	0	0
9	แพร่	3	6	6	6	21	6	0	0	0	0	6	0	0	0	0	0	0	0	0	0	0	0	0	0	0	0	0	0	1	200,000	19	0	0	0
10	แม่ฮ่องสอน	1	1	1	1	3	1	0	0	0	0	1	0	0	0	0	0	0	0	0	0	0	0	0	0	0	0	0	0	0	0	0	0	0	0
11	ลำปาง	11	41	43	43	249	52	0	1	0	0	21	9	0	0	0	0	0	87	0	3	0	5	0	120	0	0	1	0	0	2,925,000	115	0	0	0
12	ลำพูน	7	36	52	52	172	56	0	0	0	8	18	13	0	0	0	0	0	93.5	1	0	1	4	0	0	0	0	0	1	1	5,990,100	106	0	0	0
13	อุตรดิตถ์	6	16	20	21	239	70	0	0	0	0	15	0	0	0	0	0	0	251	0	0	0	2	0	0	0	0	0	0	0	509,500	49	0	0	0
14	อุทัยธานี	5	10	11	11	60	14	0	0	0	0	9	0	0	0	0	0	0	48	0	0	0	1	0	1	0	0	0	0	0	1,947,264	23	0	0	0
	รวม 14 จังหวัด	122	521	595	599	2,533	807	0	10	0	18	414	72	1	0	0	6	0	5,185	1	7	3	34	0	124	4	0	6	4	5	89,675,633	1,324	0	0	0
	ภาคตะวันออกเฉียงเหนือ																																0	0	0
15	กาฬสินธุ์	13	20	22	22	98	27	0	0	0	0	26	2	0	0	0	0	0	0	0	0	0	0	0	0	0	0	1	0	0	3,530,800	44	0	0	0
16	ขอนแก่น	17	42	48	47	225	67	0	0	0	0	51	14	0	0	0	0	0	0	0	1	1	0	1	0	0	0	1	2	2	24,696,211	137	0	0	0
17	ชัยภูมิ	8	15	15	15	58	17	0	0	0	0	10	0	0	0	0	0	0	63	0	0	0	3	0	0	0	0	0	0	0	1,527,896	30	0	0	0
18	นครพนม	10	26	26	26	93	37	0	0	0	0	14	8	0	0	0	0	0	130	0	1	0	0	0	0	0	0	0	0	0	3,522,052	48	0	0	0
19	นครราชสีมา	29	69	73	73	322	97	0	1	0	3	83	0	1	0	0	0	0	0	1	13	0	9	0	0	0	0	7	0	0	26,659,386	142	0	0	0
20	บุรีรัมย์	6	8	8	8	25	8	0	0	0	0	8	0	0	0	0	0	0	0	0	0	0	0	0	0	0	0	0	0	0	0	19	0	0	0
21	มหาสารคาม	9	20	20	20	48	17	0	0	0	0	9	0	1	0	0	0	0	0	0	4	0	5	0	0	0	0	2	0	0	10,500,000	58	0	0	0
22	มุกดาหาร	3	19	20	20	71	29	0	0	0	0	9	1	0	0	0	0	0	79	1	0	0	4	0	0	0	0	0	0	1	1,000,000	41	0	0	0
23	ร้อยเอ็ด	12	35	40	39	146	41	0	0	0	0	37	0	0	0	0	0	0	0	0	0	0	5	0	0	0	0	4	0	0	7,927,790	93	0	0	0
24	เลย	11	55	70	75	318	128	0	0	0	0	23	2	0	0	0	0	0	899	0	0	0	8	0	0	2	0	0	1	0	1,739,783	160	0	0	0
25	สุรินทร์	7	10	10	10	361	14	0	0	0	0	5	0	7	0	0	0	0	0	1	0	0	1	0	300	0	0	1	0	1	3,565,000	114	0	0	0
26	หนองคาย	6	8	8	8	25	7	0	0	0	0	5	1	0	0	0	0	0	21	0	0	0	0	0	0	0	0	1	0	0	2,363,617	14	0	0	0
27	หนองบัวลำภู	5	28	31	31	97	35	0	0	0	5	11	0	0	0	0	0	0	252	0	0	1	10	0	1	0	0	1	1	0	8,002,722	66	0	0	0
28	อุดรธานี	17	41	50	50	257	63	0	0	0	0	57	0	1	0	0	0	0	4	0	1	0	0	0	0	0	0	2	0	1	28,472,543	120	0	0	0
	รวม 14 จังหวัด	153	396	441	444	2,144	587	0	1	0	8	348	28	10	0	0	0	0	1,448	3	20	2	45	1	301	2	0	20	4	5	123,507,800	1,086	0	0	0

สถิติสถานการณ์อัคคีภัยของประเทศไทยประจำปี 2553 แยกรายจังหวัด
(ระหว่างวันที่ 1 มกราคม - 31 ธันวาคม 2553)

ที่	พื้นที่ประสบภัย				จำนวนครั้ง	ความเสียหายที่สำรวจพบ																								การให้ความช่วยเหลือ			
						ด้านชีวิตของราษฎร						ด้านทรัพย์สินของราษฎร								ด้านสิ่งสาธารณประโยชน์										มูลค่าความเสียหาย (บาท)				
	ภาค/จังหวัด	อำเภอ	ตำบล	หมู่บ้าน		ราษฎรที่เดือดร้อน (คน)	ราษฎรที่เดือดร้อน (ครัวเรือน)	ตาย (คน)	เสียชีวิต (คน)	สูญหาย (คน)	บาดเจ็บ (คน)	บ้านเรือนทั้งหลัง (หลัง)	บ้านเรือนบางส่วน(หลัง)	อาคารพาณิชย์ (ห้อง)	อาคารสูง 23 ม.ขึ้นไป	โรงแรม/คอนโด (หลัง)	โรงงาน (แห่ง)	ห้างสรรพสินค้า	พื้นที่การเกษตร (ไร่)	ยานพาหนะ (คัน)	ปศุสัตว์ (ตัว)	โกดัง (แห่ง)	ยุ้งฉาง (แห่ง)	โรงสี (แห่ง)	ร้านค้า (แห่ง)	ที่พักชั่วคราว	โรงเรือน/คอกสัตว์	วัด/ศาสนสถาน (แห่ง)	โรงเรียน (แห่ง)	สถานที่ราชการ (แห่ง)		รถยนต์บรรทุก/ยานพาหนะ (คัน)	ถุงยังชีพ/เครื่องอุปโภคบริโภค (ชุด)	เครื่องนุ่งห่ม/ผ้าห่ม (ชุด/ผืน)	เงินทดรองราชการ (บาท)
	ภาคกลาง																																
29	กรุงเทพมหานคร	44	0	0	106	1,053	393	0	0	0	1	222	8	26	6	6	2	0	0	0	0	3	0	0	2	44	0	0	1	2	0	243	0	0	0
30	ชัยนาท	3	5	6	6	67	13	0	0	0	0	6	0	0	0	0	0	0	0	0	0	0	1	0	0	0	0	0	0	1	44,600	15	0	0	0
31	นครปฐม	6	20	25	25	90	63	21	0	0	2	13	1	8	0	0	5	0	8	0	1	3	2	0	1	2	0	0	0	0	21,686,220	85	0	0	0
32	นนทบุรี	6	31	44	44	121	53	0	0	0	0	35	1	7	0	3	3	0	0	0	0	0	0	1	0	0	0	0	0	0	5,440,000	113	0	0	0
33	ปทุมธานี	5	6	9	9	238	58	0	3	0	4	40	3	1	0	0	3	0	0	0	0	0	0	0	0	0	0	1	0	0	120,000,000	78	0	0	0
34	ประจวบคีรีขันธ์	8	35	40	40	211	73	0	4	0	0	58	0	0	0	0	0	0	276	0	0	0	0	0	0	0	0	1	0	1	20,371,700	82	0	0	0
35	พระนครศรีอยุธยา	3	3	3	3	30	3	0	0	0	20	0	0	0	0	0	2	0	0	0	0	2	0	0	0	0	0	0	0	1	0	6	0	0	0
36	เพชรบุรี	8	34	35	35	108	48	0	0	0	0	32	1	0	0	0	1	0	32	0	0	0	0	0	12	0	0	2	0	1	182,471,772	133	0	0	0
37	ราชบุรี	8	18	21	21	185	36	0	1	0	0	18	0	0	0	0	1	0	20167	0	1	0	3	0	0	0	0	0	0	1	2,569,010	43	0	0	0
38	ลพบุรี	6	13	16	16	131	60	0	0	0	1	12	3	0	0	0	0	0	63	0	0	0	0	0	0	0	0	1	0	0	47,240,000	28	0	0	0
39	สมุทรปราการ	5	34	49	49	257	100	0	0	0	0	58	0	4	0	2	10	0	0	0	0	2	0	1	0	30	0	1	0	0	26,850,000	111	0	0	0
40	สมุทรสาคร	2	4	5	5	5	2	0	0	0	0	1	0	0	0	0	3	0	0	0	0	0	0	0	1	1	0	0	0	0	1,000,000	35	0	0	0
41	สมุทรสงคราม	3	3	3	3	10	3	0	0	0	0	3	0	0	0	0	0	0	0	0	0	0	0	0	0	0	0	0	0	0	284,458	6	0	0	0
42	สระบุรี	7	14	16	16	16	55	18	0	0	0	12	1	0	0	0	0	0	28	0	0	0	0	0	0	2	0	0	0	0	2,239,800	30	0	0	0
43	สิงห์บุรี	2	2	2	2	4	2	0	0	0	0	1	0	0	0	0	0	0	0	0	0	1	0	0	0	0	0	0	0	0	350,000,000	2	0	0	0
44	สุพรรณบุรี	9	27	30	29	30	125	34	1	0	0	30	0	0	0	0	1	0	0	0	2	0	1	0	0	0	0	3	0	0	2,676,977	64	0	0	0
45	อ่างทอง	2	4	4	6	10	5	0	0	0	0	5	0	0	0	0	0	0	0	0	0	0	0	0	0	0	0	1	0	0	118,500	20	0	0	0
	รวม 17 จังหวัด	**127**	**253**	**308**	**415**	**2,566**	**1,092**	**73**	**9**	**0**	**28**	**546**	**18**	**46**	**6**	**11**	**31**	**0**	**20,574**	**0**	**4**	**11**	**7**	**2**	**16**	**79**	**0**	**10**	**1**	**7**	**782,993,037**	**1,094**	**0**	**0**	**0**
	ภาคตะวันออก																																
46	จันทบุรี	1	3	3	3	5	2	0	0	0	0	0	0	1	0	0	0	0	0	0	0	0	0	0	1	0	0	0	0	1	0	6	0	0	0
47	ฉะเชิงเทรา	8	20	23	23	141	44	0	0	0	0	40	0	0	0	0	2	0	0	0	0	0	0	0	0	0	0	0	0	0	13,564,460	62	0	0	0
48	ชลบุรี	6	18	21	21	77	26	0	4	0	20	15	1	10	0	1	2	0	0	0	0	1	0	0	0	0	0	0	0	0	548,000	44	0	0	0
49	ตราด	5	9	9	9	35	11	0	0	0	0	8	2	0	0	0	1	0	0	0	0	0	0	0	0	0	0	0	1	0	1,571,473	20	0	0	0
50	นครนายก	2	4	4	4	8	3	0	0	0	0	2	0	0	0	0	0	0	0	0	0	0	1	0	0	0	0	1	0	0	0	4	0	0	0
51	ปราจีนบุรี	1	1	1	1	0	0	0	0	0	0	0	0	0	0	0	1	0	0	0	0	0	0	0	0	0	0	0	0	0	200,000,000	46	0	0	0
52	ระยอง	7	12	14	14	31	11	0	1	0	0	7	2	0	0	0	4	0	0	2	0	0	0	0	1	0	0	0	1	0	990,000	27	0	0	0
53	สระแก้ว	8	26	28	28	93	35	0	0	0	0	24	4	0	0	0	1	0	27	0	0	0	1	0	1	0	0	1	0	0	810,000	58	0	0	0
	รวม 8 จังหวัด	**38**	**93**	**103**	**103**	**390**	**132**	**0**	**5**	**0**	**20**	**96**	**9**	**11**	**0**	**1**	**11**	**0**	**27**	**2**	**0**	**1**	**2**	**0**	**3**	**0**	**0**	**2**	**2**	**1**	**217,483,933**	**267**	**0**	**0**	**0**

สถิติสถานการณ์อัคคีภัยของประเทศไทยประจำปี 2553 แยกรายจังหวัด
(ระหว่างวันที่ 1 มกราคม - 31 ธันวาคม 2553)

ที่	พื้นที่ประสบภัย				จำนวนครั้ง	ความเสียหายที่สำรวจพบ																										การให้ความช่วยเหลือ			
						ด้านชีวิตของราษฎร						ด้านทรัพย์สินของราษฎร									ด้านสิ่งสาธารณประโยชน์															
	ภาค/จังหวัด	อำเภอ	ตำบล	หมู่บ้าน		ราษฎรเดือนร้อน (คน)	ราษฎรเดือนร้อน (ครัวเรือน)	อพยพ (คน)	เสียชีวิต (คน)	สูญหาย (คน)	บาดเจ็บ (คน)	บ้านเรือนทั้งหลัง (หลัง)	บ้านเรือนบางส่วน(หลัง)	อาคารพาณิชย์ (ห้อง)	อาคารสูง 23 ม.ขึ้นไป	โรงแรม/คอนโด (หลัง)	โรงงาน (แห่ง)	ห้างสรรพสินค้า	พื้นที่การเกษตร (ไร่)	ยานยนต์ (คัน)	ปศุสัตว์ (ตัว)	โกดัง (แห่ง)	ยุ้งฉาง (แห่ง)	โรงสี (แห่ง)	ร้านค้า (แห่ง)	ที่พักชั่วคราว	โรงเรือน/คอกสัตว์	วัด/ศาสนสถาน (แห่ง)	โรงเรียน (แห่ง)	สถานที่ราชการ (แห่ง)	มูลค่าความเสียหาย (บาท)	รถยนต์บรรทุก/ยานยนต์ (คัน)	ถุงยังชีพ/เครื่องอุปโภคบริโภค (ชุด)	เครื่องนุ่งห่ม/ผ้าห่ม (ชุด/ผืน)	เงินทดรองราชการ (บาท)
	ภาคใต้																																		
54	*กระบี่*	1	3	3	3	3	1	0	0	0	0	1	0	0	0	1	0	0	0	0	0	0	0	0	0	0	0	0	0	0	0	4	0	0	0
55	ชุมพร	7	23	25	24	95	36	0	0	0	0	19	8	0	0	0	0	0	49	0	0	0	0	0	0	0	0	0	0	1	5,952,178	47	0	0	0
56	ตรัง	7	15	15	15	62	23	0	0	0	0	7	6	0	0	0	1	0	50	0	0	0	0	0	0	0	0	1	0	0	1,404,610	28	0	0	0
57	นครศรีธรรมราช	15	35	35	35	123	36	0	0	0	0	22	9	0	0	0	1	0	200	0	0	0	0	0	0	0	0	0	0	1	12,713,100	81	0	0	0
58	นราธิวาส	12	53	62	73	305	110	0	1	0	5	18	10	0	0	0	0	0	2,491.5	0	1	0	0	0	2	1	0	0	3	0	5,640,618	150	0	0	0
59	ปัตตานี	8	8	10	9	44	13	0	0	0	0	7	0	0	0	0	0	0	49	0	0	0	0	0	0	0	0	0	1	0	53,000	18	0	0	0
60	พังงา	3	4	4	4	10	3	0	0	0	0	2	1	0	0	0	0	0	0	0	0	0	0	0	0	0	0	0	1	0	0	11	0	0	0
61	พัทลุง	8	13	14	14	53	16	0	0	0	2	15	1	0	0	0	0	0	0	0	0	0	0	0	0	0	0	0	1	0	777,700	29	0	0	0
62	ภูเก็ต	1	1	1	1	3	2	0	0	0	0	2	0	0	0	0	0	0	0	0	0	0	0	0	0	0	0	0	0	0	0	2	0	0	0
63	ยะลา	7	35	64	60	182	65	0	0	0	0	35	3	0	0	0	0	0	592.7	0	0	0	0	0	1	0	0	0	0	1	753,527	110	0	0	0
64	สงขลา	15	49	63	63	269	88	0	2	0	2	50	1	0	0	0	0	0	217	0	0	0	0	0	3	0	0	1	0	0	30,329,270	130	0	0	0
65	สุราษฎร์ธานี	16	30	33	33	97	32	0	1	0	0	23	2	0	1	0	1	0	105	0	0	0	0	0	1	0	0	1	0	1	10,467,660	62	0	0	0
66	สตูล	3	6	8	8	33	8	0	0	0	0	7	0	0	0	0	0	0	8	0	0	0	0	0	0	0	0	0	0	0	2,035,000	16	0	0	0
	รวม 13 จังหวัด	103	275	337	342	1,279	433	0	4	0	9	208	41	0	1	1	3	0	3,762.2	0	1	0	0	0	7	1	0	3	6	4	70,126,663	688	0	0	0
	รวมทั้งประเทศ 66 จังหวัด	543	1,538	1,784	1,903	8,912	3,051	0	29	0	83	1,612	168	68	7	13	51	0	30,996.2	6	32	17	88	3	451	86	0	41	17	22	1,283,787,066	4,459	0	0	0

ข้อมูล ณ วันที่ 31 ธันวาคม 2553
ส่วนวิเคราะห์และประเมินสถานการณ์
ศูนย์อำนวยการบรรเทาสาธารณภัย
กรมป้องกันและบรรเทาสาธารณภัย
โทรศัพท์/โทรสาร 0-2637-3571-6, 0-2241-1466

๖ สถานการณ์ไฟป่า

(ที่มา: กรมอุทยานแห่งชาติ สัตว์ป่า และพันธุ์พืช)

ในห้วงตั้งแต่วันที่ ๑ มกราคม ๒๕๕๓ ถึงวันที่ ๓๑ ธันวาคม ๒๕๕๓ ได้เกิดสถานการณ์ไฟป่าในประเทศไทย โดยมีรายละเอียด ดังนี้

ได้รับรายงาน ๖,๗๖๓ ครั้ง

พื้นที่ประสบภัย ๖๑ จังหวัด ได้แก่





ภาคเหนือ ๑๖ จังหวัด ๔,๑๙๘ ครั้ง พื้นที่เสียหาย ๓๒,๓๗๔ ไร่ ได้แก่ จังหวัดกำแพงเพชร เชียงราย เชียงใหม่ ตาก นครสวรรค์ น่าน พะเยา พิษณุโลก เพชรบูรณ์ แพร่ แม่ฮ่องสอน ลำปาง ลำพูน สุโขทัย อุตรดิตถ์ และจังหวัดอุทัยธานี

ภาคตะวันออกเฉียงเหนือ ๑๙ จังหวัด ๑,๕๖๐ ครั้ง พื้นที่เสียหาย ๒๐,๔๓๒ ไร่ ได้แก่ จังหวัดกาฬสินธุ์ ขอนแก่น ชัยภูมิ นครพนม นครราชสีมา บุรีรัมย์ มหาสารคาม มุกดาหาร ยโสธร ร้อยเอ็ด เลย ศรีสะเกษ สกลนคร สุรินทร์ หนองคาย หนองบัวลำภู อุดรธานี อุบลราชธานี และจังหวัดอำนาจเจริญ

ภาคกลางและภาคตะวันออก ๑๓ จังหวัด ๕๗๕ ครั้ง พื้นที่เสียหาย ๗,๐๔๑ ไร่ ได้แก่ จังหวัดกาญจนบุรี จันทบุรี ฉะเชิงเทรา ชลบุรี ปราจีนบุรี ประจวบคีรีขันธ์ เพชรบุรี ราชบุรี ลพบุรี นครนายก สระบุรี สระแก้ว และจังหวัดสุพรรณบุรี

ภาคใต้ ๑๓ จังหวัด ๔๐๙ ครั้ง พื้นที่เสียหาย ๒๐,๘๑๑ ไร่ ได้แก่ จังหวัดกระบี่ ตรัง นครศรีธรรมราช นราธิวาส พัทลุง พังงา ปัตตานี ภูเก็ต ระนอง ยะลา สตูล สงขลา และจังหวัดสุราษฎร์ธานี

ความเสียหาย พื้นที่ป่าไม้/การเกษตรได้รับความเสียหาย ๘๐,๖๕๙ ไร่

การให้ความช่วยเหลือ เจ้าหน้าที่ป่าไม้จากหน่วยพิทักษ์ป่า อำเภอ จังหวัด และศูนย์เขต เจ้าหน้าที่หน่วยงานที่เกี่ยวข้อง อปพร. และอาสาสมัครต่างๆ พร้อมเครื่องมือและรถยนต์ดับเพลิง ได้ช่วยกันไปดับไฟป่าในพื้นที่ประสบภัยและสามารถควบคุมเพลิงไว้ได้





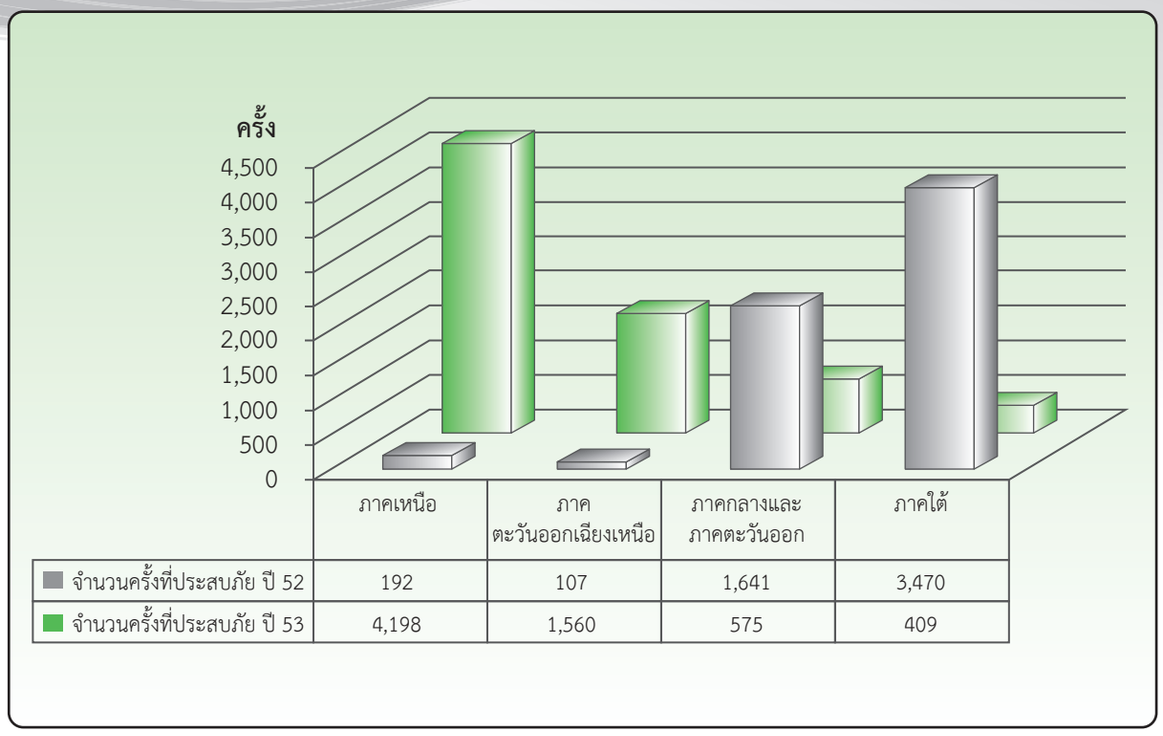

	ภาคเหนือ	ภาคตะวันออกเฉียงเหนือ	ภาคกลางและภาคตะวันออก	ภาคใต้
จำนวนครั้งที่ประสบภัย ปี 52	192	107	1,641	3,470
จำนวนครั้งที่ประสบภัย ปี 53	4,198	1,560	575	409

กราฟแสดงการเปรียบเทียบจำนวนครั้งที่ประสบภัยจากไฟป่าระหว่างปี
พ.ศ. ๒๕๕๒ - ๒๕๕๓

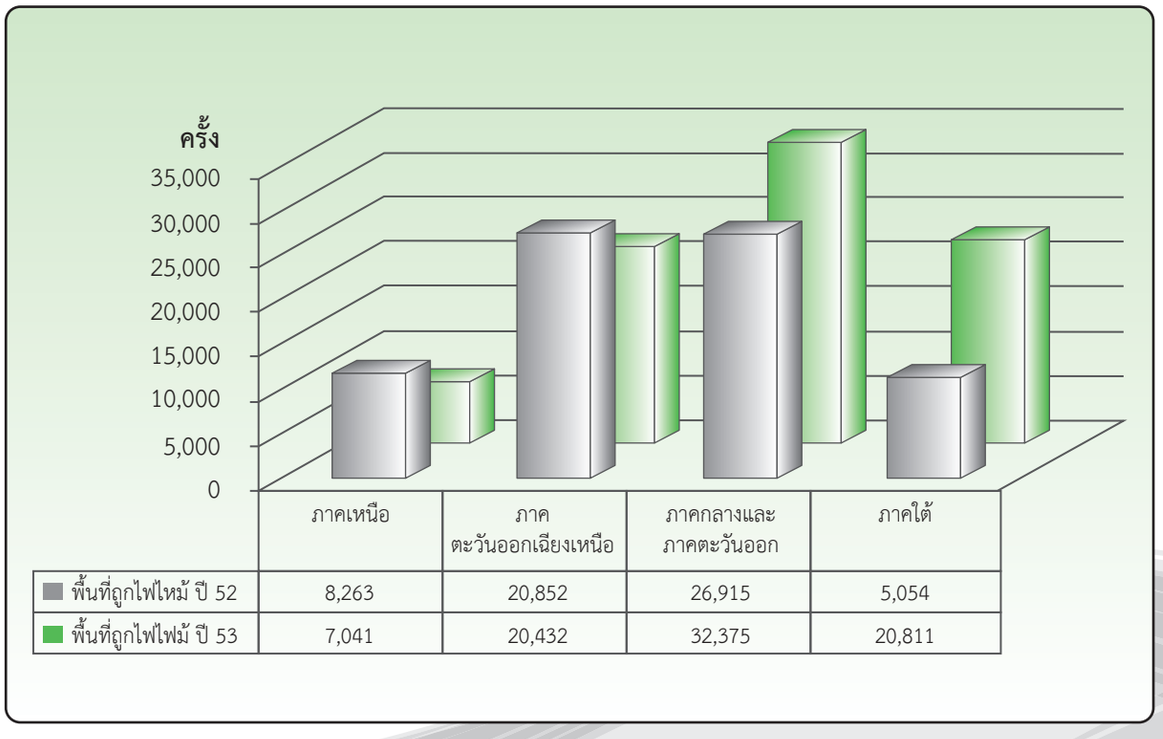

	ภาคเหนือ	ภาคตะวันออกเฉียงเหนือ	ภาคกลางและภาคตะวันออก	ภาคใต้
พื้นที่ถูกไฟไหม้ ปี 52	8,263	20,852	26,915	5,054
พื้นที่ถูกไฟไฟม้ ปี 53	7,041	20,432	32,375	20,811

กราฟแสดงการเปรียบเทียบพื้นที่ประสบภัยจากไฟป่าระหว่างปี
พ.ศ. ๒๕๕๒ - ๒๕๕๓

สถิติสถานการณ์ไฟป่าของประเทศไทยประจำปี 2553

ที่มา : กรมอุทยานแห่งชาติ สัตว์ป่า และพันธุ์พืช

(ระหว่างวันที่ 1 มกราคม - 31 ธันวาคม 2553)

ลำดับที่	จังหวัด	จำนวนครั้งที่เกิด (ครั้ง)	พื้นที่ประสบภัย (ไร่)
ภาคเหนือ			
1	เชียงใหม่	1,633	11,129
2	แม่ฮ่องสอน	361	2,091
3	ลำปาง	272	1,638
4	ลำพูน	497	3,796
5	เชียงราย	179	987
6	พะเยา	117	536
7	แพร่	100	686
8	น่าน	39	517
9	พิษณุโลก	270	2,431
10	กำแพงเพชร	64	593
11	เพชรบูรณ์	147	1,402
12	อุตรดิตถ์	56	350
13	สุโขทัย	83	823
14	ตาก	268	1,894
15	นครสวรรค์	28	525
16	อุทัยธานี	84	2,977
รวมภาคเหนือ		4,198	32,375

ลำดับที่	จังหวัด	จำนวนครั้งที่เกิด (ครั้ง)	พื้นที่ประสบภัย (ไร่)
ภาคตะวันออกเฉียงเหนือ			
17	นครราชสีมา	44	2,175
18	บุรีรัมย์	28	340
19	สุรินทร์	44	538
20	ชัยภูมิ	305	5,995
21	ศรีสะเกษ	3	18
22	ขอนแก่น	97	1,088
23	อุดรธานี	295	3,617
24	เลย	181	2,033
25	หนองบัวลำภู	12	80
26	มหาสารคาม	13	118
27	ร้อยเอ็ด	26	266
28	หนองคาย	106	1,180
29	สกลนคร	67	213
30	นครพนม	71	879
31	กาฬสินธุ์	144	1,015
32	มุกดาหาร	53	239
33	ยโสธร	11	117
34	อำนาจเจริญ	29	316
35	อุบลราชธานี	31	205
รวมภาคตะวันออกเฉียงเหนือ		1,560	20,432

สถิติสถานการณ์ไฟป่าของประเทศไทยประจำปี 2553
ที่มา : กรมอุทยานแห่งชาติ สัตว์ป่า และพันธุ์พืช
(ระหว่างวันที่ 1 มกราคม - 31 ธันวาคม 2553)

ลำดับที่	จังหวัด	จำนวนครั้งที่เกิด (ครั้ง)	พื้นที่ประสบภัย (ไร่)
ภาคกลาง			
36	กาญจนบุรี	142	1,159
37	ราชบุรี	133	1,345
38	เพชรบุรี	77	907
39	สุพรรณบุรี	30	303
40	ลพบุรี	8	67
41	สระบุรี	4	20
42	ฉะเชิงเทรา	1	25
43	ปราจีนบุรี	24	767
44	สระแก้ว	6	205
45	จันทบุรี	18	317
46	ชลบุรี	28	285
47	นครนายก	13	348
48	ประจวบคีรีขันธ์	91	1,293
รวมภาคกลาง		575	7,041

ลำดับที่	จังหวัด	จำนวนครั้งที่เกิด (ครั้ง)	พื้นที่ประสบภัย (ไร่)
ภาคใต้			
49	สุราษฎร์ธานี	32	1,078
50	พังงา	1	3
51	ระนอง	4	112
52	นครศรีธรรมราช	329	17,712
53	กระบี่	6	150
54	ตรัง	3	110
55	นราธิวาส	12	1,021
56	ยะลา	1	300
57	ปัตตานี	1	4
58	สงขลา	10	109
59	สตูล	3	55
60	พัทลุง	5	119
61	ภูเก็ต	2	38
รวมภาคใต้		409	20,811

รวมทั้งประเทศ 61 จังหวัด	6,742	80,659

ข้อมูล ณ วันที่ 31 ธันวาคม 2553
ส่วนวิเคราะห์และประเมินสถานการณ์
ศูนย์อำนวยการบรรเทาสาธารณภัย
กรมป้องกันและบรรเทาสาธารณภัย
โทรศัพท์/โทรสาร 0-2637-3571-6, 0-2241-1466

สรุปพื้นที่ถูกไฟไหม้ แยกรายภาค 9 ปี
(ปีงบประมาณ 2541 - 2553)

พื้นที่ภาค	ปี 2541		ปี 2542		ปี 2543		ปี 2544		ปี 2545		ปี 2546		ปี 2547		ปี 2548		ปี 2549		ปี 2550		ปี 2551		ปี 2552		ปี 2553	
	ความถี่ (ครั้ง)	พื้นที่ถูกไฟไหม้ (ไร่)	ความถี่ (ครั้ง)	พื้นที่ถูกไฟไหม้ (ไร่)	ความถี่ (ครั้ง)	พื้นที่ถูกไฟไหม้ (ไร่)	ความถี่ (ครั้ง)	พื้นที่ถูกไฟไหม้ (ไร่)	ความถี่ (ครั้ง)	พื้นที่ถูกไฟไหม้ (ไร่)	ความถี่ (ครั้ง)	พื้นที่ถูกไฟไหม้ (ไร่)	ความถี่ (ครั้ง)	พื้นที่ถูกไฟไหม้ (ไร่)	ความถี่ (ครั้ง)	พื้นที่ถูกไฟไหม้ (ไร่)	ความถี่ (ครั้ง)	พื้นที่ถูกไฟไหม้ (ไร่)	ความถี่ (ครั้ง)	พื้นที่ถูกไฟไหม้ (ไร่)	ความถี่ (ครั้ง)	พื้นที่ถูกไฟไหม้ (ไร่)	ความถี่ (ครั้ง)	พื้นที่ถูกไฟไหม้ (ไร่)	ความถี่ (ครั้ง)	พื้นที่ถูกไฟไหม้ (ไร่)
ภาคกลางและภาคตะวันออก	522	24,110	778	34,550	987	30,675	866	22,193	1,040	33,032	711	17,389	978	23,743	1,197	38,256	298	5,275	824	18,974	568	14,355	454	8,263	575	7,041
ภาคตะวันออกเฉียงเหนือ	1,301	67,483	1,911	68,206	2,828	47,987	2,512	69,459	3,085	85,742	1,855	30,975	2,568	53,449	2,804	60,980	1,187	20,882	1,949	39,204	1,313	25,533	1,267	20,852	1,560	20,432
ภาคเหนือ	5,591	185,784	5,040	73,708	5,823	83,222	6,548	70,415	7,387	99,395	5,298	44,635	6,847	115,683	5,149	67,523	3,189	26,436	4,845	54,777	3,628	28,999	3,472	26,915	4,198	32,375
ภาคใต้	495	46,563	71	5,590	120	4,290	158	6,564	462	35,222	147	5,524	151	8,884	297	22,517	37	1,292	139	4,441	60	1,923	168	5,054	409	20,811
รวม	7,909	323,940	7,800	182,055	9,758	166,174	10,084	168,630	11,974	253,391	8,011	98,523	10,544	201,758	9,447	189,276	4,711	53,885	7,757	117,395	5,569	70,810	5,361	61,084	6,742	80,659

ข้อมูล ณ วันที่ 31 ธันวาคม 2553
ส่วนวิเคราะห์และประเมินสถานการณ์
ศูนย์อำนวยการบรรเทาสาธารณภัย
กรมป้องกันและบรรเทาสาธารณภัย
โทรศัพท์/โทรสาร 0-2637-3571-6, 0-2241-1466

๗ สถานการณ์ภัยแล้ง

(ระหว่างวันที่ ๑ พฤศจิกายน ๒๕๕๒ ถึงวันที่ ๒๗ สิงหาคม ๒๕๕๓)

สาเหตุการเกิดภัยแล้ง เดือนพฤศจิกายน ๒๕๕๒ – สิงหาคม ๒๕๕๓ ในพื้นที่ต่างๆ ของประเทศจะมีฝนตกปริมาณน้อย ประกอบกับปริมาณน้ำในเขื่อนและอ่างเก็บน้ำขนาดใหญ่ทั่วประเทศมีปริมาณไม่เพียงพอสำหรับประชาชนใช้ในการอุปโภค-บริโภค และเพื่อการเกษตร โดยเฉพาะในพื้นที่นอกเขตชลประทาน ทำให้ประชาชนต้องประสบกับความเดือดร้อนในหลายพื้นที่

พื้นที่ประสบภัย ๖๔ จังหวัด ๖๘๔ อำเภอ ๔,๘๔๒ ตำบล ๔๕,๙๕๘ หมู่บ้าน (คิดเป็นร้อยละ ๗๕.๐๑ ของหมู่บ้านทั้งประเทศที่ประสบภัย) แยกได้ ดังนี้

ภาคเหนือ ๑๗ จังหวัด ได้แก่ จังหวัดกำแพงเพชร เชียงราย เชียงใหม่ ตาก นครสวรรค์ น่าน พะเยา พิจิตร พิษณุโลก เพชรบูรณ์ แพร่ แม่ฮ่องสอน ลำปาง ลำพูน สุโขทัย อุตรดิตถ์ และจังหวัดอุทัยธานี

ภาคตะวันออกเฉียงเหนือ ๑๙ จังหวัด ได้แก่ จังหวัดกาฬสินธุ์ ขอนแก่น ชัยภูมิ นครพนม นครราชสีมา บุรีรัมย์ มหาสารคาม มุกดาหาร ยโสธร ร้อยเอ็ด เลย ศรีสะเกษ สกลนคร สุรินทร์ หนองคาย หนองบัวลำภู อุดรธานี อุบลราชธานี และจังหวัดอำนาจเจริญ

ภาคกลาง ๑๐ จังหวัด ได้แก่ จังหวัดกาญจนบุรี ชัยนาท นครปฐม ประจวบคีรีขันธ์ พระนครศรีอยุธยา เพชรบุรี ราชบุรี ลพบุรี สระบุรี และจังหวัดสุพรรณบุรี

ภาคตะวันออก ๘ จังหวัด ได้แก่ จังหวัดจันทบุรี ฉะเชิงเทรา ชลบุรี ตราด นครนายก ปราจีนบุรี ระยอง และจังหวัดสระแก้ว

ภาคใต้ ๑๐ จังหวัด ได้แก่ จังหวัดกระบี่ ชุมพร ตรัง นครศรีธรรมราช ปัตตานี ภูเก็ต ระนอง สตูล สงขลา และจังหวัดสุราษฎร์ธานี

ราษฎรเดือดร้อน ๔,๐๗๗,๔๑๑ ครัวเรือน ๑๕,๗๔๐,๘๒๔ คน

พื้นที่การเกษตรได้รับผลกระทบ รวม ๑,๗๑๖,๘๕๓ ไร่ มูลค่าความเสียหาย ๑,๔๑๕,๒๒๓,๔๖๖ บาท

การให้ความช่วยเหลือ

๑. การจัดสรรน้ำเพื่อการเกษตร

๑) การสนับสนุนเครื่องสูบน้ำ รวม ๑,๑๐๘ เครื่อง

๒) จังหวัด/อำเภอ/องค์กรปกครองส่วนท้องถิ่น ดำเนินการซ่อมสร้างทำนบ/ฝายเก็บกักน้ำ (ชั่วคราว) ๖,๓๓๘ แห่ง และขุดลอกแหล่งน้ำ ๖,๔๗๘ แห่ง

๒. การปรับปรุงซ่อมแซม และสร้างภาชนะเก็บน้ำ ได้แก่ ถังเก็บน้ำ คสล. ๗๘๕ แห่ง ถังปูนฉาบ ๔๔๖ แห่ง ถังเหล็ก ๑๔๖ แห่ง ถังไฟเบอร์ ๑,๒๑๕ แห่ง ถังพลาสติก ๑,๔๙๔ แห่ง โอ่งซีเมนต์ ๖,๙๔๗ แห่ง

๓. แจกจ่ายน้ำอุปโภค/บริโภคของจังหวัดที่ประสบภัย ใช้รถบรรทุกน้ำ ๒,๗๖๕ คัน แจกจ่ายน้ำจำนวน ๘๓๗,๘๕๔,๘๑๕ ลิตร

๔. งบประมาณดำเนินการใช้จ่ายไปแล้ว ๑,๙๘๕,๕๕๘,๒๔๙ บาท แยกเป็น

๑) งบทดรองราชการของจังหวัด (๕๐ ล้านบาท) ๑,๗๖๙,๒๘๑,๔๐๘ บาท

๒) งบองค์กรปกครองส่วนท้องถิ่น ๑๐๗,๒๑๕,๒๐๙ บาท

๓) งบอื่นๆ ๑๐๙,๐๖๑,๖๓๒ บาท

การสนับสนุนน้ำประปาช่วยเหลือประชาชนที่ประสบภัยแล้ง

๑. กรมชลประทาน ได้สนับสนุนเครื่องสูบน้ำช่วยเหลือในพื้นที่ประสบภัยแล้ง ๔๐ จังหวัด ๘๔๙ เครื่อง รถบรรทุกน้ำ ๓๓ คัน ในพื้นที่ ๑๐ จังหวัด แจกน้ำอุปโภคบริโภค ๒๑.๗๖ ล้านลิตร

๒. การประปาส่วนภูมิภาค สนับสนุนน้ำดื่ม ๓๓๒.๙๗ ล้านลิตร

๓. การไฟฟ้าฝ่ายผลิตแห่งประเทศไทย ระบายน้ำเพื่ออุปโภค ๓๓.๓๕ ล้านลิตร และรถบรรทุกน้ำ ๓๐ คัน

๔. กรมทรัพยากรน้ำ แจกน้ำดื่ม ๑,๓๔๖,๐๐๐ ลิตร

๕. สำนักฝนหลวงและการบินเกษตร ได้จัดทำฝนหลวงในพื้นที่ประสบภัยแล้ง ๘๓ วัน จำนวน ๒,๑๙๖ เที่ยว ในพื้นที่ ๗๐ จังหวัด

๖. กรมอุทยาน สัตว์ป่า และพันธุ์พืช แจกน้ำดื่ม ๒๓๖,๐๐๐ ลิตร

๗. กรมทรัพยากรน้ำบาดาล แจกน้ำจากจุดจ่ายน้ำถาวร ๑๐๐ แห่ง จำนวน ๘๑.๔๐ ล้านลิตร เป่าล้างบ่อบาดาล ๔๖ บ่อ แจกน้ำดื่ม จำนวน ๑๗๐,๘๙๐ ขวด จัดหาแหล่งน้ำบาดาลให้กับโรงเรียนและหมู่บ้านที่ประสบภัยแล้งทั่วประเทศ ๑,๑๙๗ บ่อ

๘. ศูนย์บรรเทาสาธารณภัยกองทัพบก แจกน้ำอุปโภคบริโภค ๑๐.๘๘ ล้านลิตร ใน ๒๕ จังหวัด

๙. กรมป้องกันและบรรเทาสาธารณภัย มีการจัดสรรงบประมาณช่วยเหลือ จำนวน ๖๔๑.๐๕ ล้านบาท แจกจ่ายน้ำ ๔๑๓.๑๖ ล้านบาท

การดำเนินการกระทรวงมหาดไทย

การจัดตั้งศูนย์อำนวยการเฉพาะกิจป้องกันและแก้ไขปัญหาภัยแล้ง ปี ๒๕๕๓



การเตรียมความพร้อมและมาตรการในการป้องกันและแก้ไขปัญหาภัยแล้ง ปี ๒๕๕๓ ของกระทรวงมหาดไทย

๑. การวางแผนการเพาะปลูกพืชฤดูแล้ง ปี ๒๕๕๓

กระทรวงมหาดไทย โดยกรมป้องกันและบรรเทาสาธารณภัย แจ้งให้ทุกจังหวัด ดำเนินการตามนโยบาย มาตรการส่งเสริมการเพาะปลูกพืชฤดูแล้ง ปี ๒๕๕๒/๒๕๕๓ ตามแผนการเพาะปลูกพืชฤดูแล้งของกระทรวงเกษตรและสหกรณ์ (ตามหนังสือกระทรวงมหาดไทย ด่วนที่สุด ที่มท๐๖๑๖/ว๑๐๙ ลว. ๑๑ ม.ค.๕๓)

๒. การเตรียมการป้องกันและแก้ไขปัญหาภัยแล้ง ปี๒๕๕๓

กระทรวงมหาดไทย โดยกรมป้องกันและบรรเทาสาธารณภัย ได้จัดตั้งศูนย์อำนวยการเฉพาะกิจป้องกันและแก้ไขปัญหาภัยแล้งปี ๒๕๕๓ โดยมีรัฐมนตรีว่าการกระทรวงมหาดไทย เป็นประธาน (ตามคำสั่งกระทรวงมหาดไทย ที่ ๕๙/๒๕๕๓ ลว. ๒ ก.พ.๕๓)

แจ้งให้ทุกจังหวัด ดำเนินการเตรียมการป้องกันและแก้ไขปัญหาภัยแล้ง ดังนี้ (ตามหนังสือกระทรวงมหาดไทย ด่วนที่สุด ที่มท๐๖๑๖/ว๒๙๐ ลว. ๒ ก.พ.๕๓)

๑) จัดตั้งศูนย์อำนวยการเฉพาะกิจป้องกันและแก้ไขปัญหาภัยแล้งระดับจังหวัด และให้อำเภอ/องค์กรปกครองส่วนท้องถิ่น จัดตั้งศูนย์อำนวยการเฉพาะกิจฯ ของอำเภอและองค์กรปกครองส่วนท้องถิ่นขึ้นเช่นเดียวกัน

๒) จัดเตรียมกำลังคน สำรวจวัสดุ อุปกรณ์ รถยนต์บรรทุกน้ำ เครื่องสูบน้ำ เครื่องมือเครื่องใช้ในการบรรเทาความเดือดร้อน จากภัยแล้งไว้ให้พร้อมใช้การได้ทันที

๓) ดำเนินการขุดลอก คู คลอง แหล่งน้ำสาธารณะ เพื่อให้สามารถเก็บกักน้ำ ในหมู่บ้านและตำบลได้มากขึ้น

๔) หากสถานการณ์ภัยแล้งส่งผลกระทบต่อพื้นที่การเกษตร ให้จังหวัดรีบประสานไปยังสำนักฝนหลวงและการบินเกษตร เพื่อจัดทำฝนหลวงในพื้นที่เมื่อสภาวะอากาศเอื้ออำนวย ก่อนที่ความชื้น ในอากาศจะหมดไป

๕) พิจารณาให้ความช่วยเหลือผู้ประสบภัยแล้งตามระเบียบกระทรวงการคลัง ว่าด้วยเงินทดรองราชการเพื่อช่วยเหลือผู้ประสบภัยพิบัติกรณีฉุกเฉิน พ.ศ. ๒๕๔๖ และที่แก้ไขเพิ่มเติม (ฉบับที่ ๒) พ.ศ.๒๕๔๙ โดยใช้เงินทดรองราชการ ตามระเบียบกระทรวงการคลังฯ พ.ศ. ๒๕๔๖ และที่แก้ไขเพิ่มเติม (ฉบับที่ ๒) พ.ศ.๒๕๔๙ ในอำนาจของผู้ว่าราชการจังหวัด (วงเงิน ๕๐ ล้านบาท) เพื่อช่วยเหลือราษฎรที่ประสบภัยในปัญหาเฉพาะหน้าเร่งด่วนที่เกิดขึ้น

๓. มาตรการเร่งด่วนในการป้องกันและแก้ไขปัญหาภัยแล้ง จากการประชุมคณะกรรมการอำนวยการศูนย์อำนวยการเฉพาะกิจป้องกันและแก้ไขปัญหาภัยแล้งปี ๒๕๕๓ ครั้งที่ ๑/๒๕๕๓ ใน

วันพฤหัสบดีที่ ๒๕ กุมภาพันธ์ ๒๕๕๓ ซึ่งมีรองปลัดกระทรวงมหาดไทย (นายขวัญชัย วงศ์นิติกร) เป็นประธาน มีดังนี้

๑) มาตรการเร่งด่วน

๑.๑) การจัดหาน้ำอุปโภคบริโภค ทั้งในพื้นที่เขตเมืองและชนบท

๑.๒) การจัดหาน้ำเพื่อการเกษตร ให้ยึดนโยบายและมาตรการส่งเสริมการเพาะปลูกพืชฤดูแล้งปี ๒๕๕๒-๒๕๕๓ ของกระทรวงเกษตรและสหกรณ์

๑.๓) การสร้างรายได้และส่งเสริมอาชีพระยะสั้น ให้ดำเนินการจัดฝึกอบรมอาชีพระยะสั้นให้แก่ราษฎรในหมู่บ้านที่ประสบภัยแล้ง โดยขอความร่วมมือจากหน่วยงานที่เกี่ยวข้องของกระทรวงแรงงาน

๑.๔) ดูแลรักษาสุขภาพและสุขอนามัย ให้สาธารณสุขจังหวัดดูแลป้องกันโรคช่วงฤดูร้อน ประชาสัมพันธ์ให้ประชาชนไม่บริโภคอาหาร และน้ำดื่มที่ไม่สะอาด ตลอดจนเฝ้าระวังโรคไข้หวัดนกในสัตว์ปีกอย่างต่อเนื่อง

๑.๕) ความปลอดภัยในชีวิตและทรัพย์สิน ให้กองบังคับการตำรวจภูธรจังหวัดร่วมกับฝ่ายปกครองกำหนดแผนป้องกันและปราบปรามโจรผู้ร้ายในช่วงฤดูแล้ง มิให้ลักขโมยเครื่องมือเกษตร เครื่องสูบน้ำ หรือโค กระบือ เพื่อมิให้ประชาชนผู้ประสบภัยได้รับความเดือดร้อนซ้ำเติมอีก

๑.๖) กำหนดให้มีสายด่วนภัยแล้งในระดับจังหวัด/อำเภอ เพื่อให้ประชาชนแจ้งเหตุและร้องขอความช่วยเหลือ

๑.๗) การระมัดระวังเพื่อป้องกันและแก้ไขปัญหาภัยพิบัติอื่นๆ ในช่วงฤดูร้อน ได้แก่

- พายุฤดูร้อน
- อัคคีภัยและไฟป่า

๒) ด้านการประสานการปฏิบัติและการให้การสนับสนุนของหน่วยงานที่เกี่ยวข้อง

๒.๑) ขอความร่วมมือทุกส่วนราชการและหน่วยงานที่เกี่ยวข้อง ให้ความร่วมมือกับศูนย์อำนวยการเฉพาะกิจช่วยเหลือผู้ประสบภัยแล้งจังหวัด ซึ่งมีผู้ว่าราชการจังหวัดเป็นผู้อำนวยการศูนย์ฯ เพื่อให้มีการบูรณาการการปฏิบัติและใช้ข้อมูลเดียวกันสำหรับการช่วยเหลือผู้ประสบภัย

๒.๒) ให้การสนับสนุนงบประมาณ วัสดุ อุปกรณ์และกำลังคนแก่จังหวัดโดยเร็วเมื่อได้รับการร้องขอ

๓) การป้องกันและแก้ไขปัญหาภัยแล้ง ให้ทุกจังหวัดถือเป็นนโยบายสำคัญของรัฐบาลและกระทรวงมหาดไทยที่จะต้องดูแลเอาใจใส่อย่างใกล้ชิด มิให้ประชาชนหรือพื้นที่ส่วนใดถูกละเลยมิได้รับการช่วยเหลือ และการช่วยเหลือนั้นต้องรวดเร็วทันต่อเหตุการณ์ สำหรับการใช้เงินทดรองราชการ ๕๐ ล้านบาทตามระเบียบกระทรวงการคลัง ให้ยึดความถูกต้องและสนองตอบต่อการแก้ไขปัญหา

อย่าให้เกิดการร้องเรียน ทั้งนี้ ต้องประชาสัมพันธ์การเตรียมการและการช่วยเหลืออย่างต่อเนื่องและทุกช่องทางการสื่อสาร หากมีปัญหาอุปสรรคใดให้รายงานกระทรวงมหาดไทยทราบโดยด่วน

ปลัดกระทรวงมหาดไทย ได้มีหนังสือแจ้งจังหวัดถือปฏิบัติตามมาตรการเร่งด่วนดังกล่าวข้างต้นแล้ว (หนังสือกระทรวงมหาดไทย ด่วนที่สุด ที่ มท ๐๖๑๖/ว ๗๗๐ ลงวันที่ ๘ มีนาคม ๒๕๕๓)

๔. กระทรวงมหาดไทย โดยกรมป้องกันและบรรเทาสาธารณภัย ได้รายงานสถานการณ์ภัย การให้ความช่วยเหลือ และการดำเนินการป้องกันและแก้ไขปัญหาภัยแล้ง ให้คณะรัฐมนตรีรับทราบทุกสัปดาห์

การมอบนโยบายและตรวจติดตามสถานการณ์ภัยแล้งของรัฐมนตรีว่าการกระทรวงมหาดไทย (นายชวรัตน์ ชาญวีรกูล)

๑. เมื่อวันที่ ๒๒ มีนาคม ๒๕๕๓ รัฐมนตรีว่าการกระทรวงมหาดไทย (นายชวรัตน์ ชาญวีรกูล) พร้อมคณะ เดินทางตรวจติดตามสถานการณ์ภัยแล้งในพื้นที่จังหวัดนครราชสีมา มอบนโยบายการป้องกันและแก้ไขปัญหาภัยแล้งให้แก่ผู้ว่าราชการจังหวัดภาคตะวันออกเฉียงเหนือ ๑๙ จังหวัด และหัวหน้าส่วนราชการที่เกี่ยวข้อง พร้อมตรวจเยี่ยมประชาชนผู้ประสบภัยแล้ง และเป็นประธานกิจกรรมแจกจ่ายน้ำ ณ จุดแจกน้ำบ้านโคกซาด ตำบลหลุ่งตะเคียน อำเภอห้วยแถลง และอำเภอจักราช จังหวัดนครราชสีมา

๒. เมื่อวันที่ ๒๕ มีนาคม ๒๕๕๓ รัฐมนตรีว่าการกระทรวงมหาดไทย (นายชวรัตน์ ชาญวีรกูล) พร้อมคณะ เดินทางตรวจติดตามสถานการณ์ภัยแล้งในพื้นที่จังหวัดสุโขทัย มอบนโยบายการป้องกันและแก้ไขปัญหาภัยแล้งให้แก่ผู้ว่าราชการจังหวัดภาคเหนือ ๑๗ จังหวัด และหัวหน้าส่วนราชการที่เกี่ยวข้อง พร้อมตรวจเยี่ยมประชาชนผู้ประสบภัยแล้ง และเป็นประธานกิจกรรมแจกจ่ายน้ำ ณ โครงการทุ่งทะเลหลวง อำเภอเมืองสุโขทัย

๓. เมื่อวันที่ ๔ - ๖ เมษายน ๒๕๕๓ รัฐมนตรีว่าการกระทรวงมหาดไทย (นายชวรัตน์ ชาญวีรกูล) พร้อมคณะ เดินทางตรวจติดตามสถานการณ์ภัยแล้งในพื้นที่จังหวัดบุรีรัมย์ สุรินทร์ และจังหวัดศรีสะเกษ เพื่อตรวจติดตามสถานการณ์ภัยแล้ง

สถานการณ์ภัยแล้ง ตั้งแต่กลางเดือนกรกฎาคม ๒๕๕๓ เป็นต้นมา ประเทศไทยได้รับอิทธิพลจากร่องความกดอากาศต่ำพาดผ่าน ประกอบลมมรสุมตะวันตกเฉียงใต้พัดปกคลุมทะเลอันดามันประเทศไทย และอ่าวไทย ทำให้มีฝนตกกระจายเป็นบริเวณกว้างในหลายพื้นที่ เป็นเหตุให้สถานการณ์ภัยแล้งที่เกิดขึ้นได้เริ่มคลี่คลาย และยุติลงไปแล้วในทุกพื้นที่ เมื่อวันที่ ๒๗ สิงหาคม ๒๕๕๓

ตารางสรุปพื้นที่ประสบภัยแล้ง ปี ๒๕๕๓

ที่	พื้นที่ประสบภัย						ราษฎรประสบภัย	
	ภาค	จังหวัด	อำเภอ	ตำบล	หมู่บ้าน	รายชื่อจังหวัด	คน	ครัวเรือน
๑	เหนือ	๑๗	๑๘๘	๑,๒๒๘	๑๐,๗๓๐	กำแพงเพชร เชียงราย เชียงใหม่ ตาก นครสวรรค์ น่าน พะเยา พิจิตร พิษณุโลก เพชรบูรณ์ แพร่ แม่ฮ่องสอน ลำปาง ลำพูน สุโขทัย อุตรดิตถ์ และอุทัยธานี	๒,๗๑๖,๗๑๕	๘๗๓,๕๒๖
๒	ตะวันออกเฉียงเหนือ	๑๙	๒๙๔	๒,๓๐๘	๒๖,๑๘๓	กาฬสินธุ์ ขอนแก่น ชัยภูมิ นครพนม นครราชสีมา บุรีรัมย์ มหาสารคาม มุกดาหาร ยโสธร ร้อยเอ็ด เลย ศรีสะเกษ สกลนคร สุรินทร์ หนองคาย หนองบัวลำภู อุดรธานี อุบลราชธานี และอำนาจเจริญ	๙,๗๕๐,๓๑๘	๒,๓๗๑,๗๗๕
๓	กลาง	๑๐	๗๐	๔๘๙	๓,๔๙๔	กาญจนบุรี ชัยนาท นครปฐม ประจวบคีรีขันธ์ พระนครศรีอยุธยา เพชรบุรี ราชบุรี ลพบุรี สระบุรี และสุพรรณบุรี	๑,๑๖๔,๕๖๙	๒๗๖,๔๐๗
๔	ตะวันออก	๘	๕๔	๓๑๒	๒,๑๕๑	จันทบุรี ฉะเชิงเทรา ชลบุรี ตราด นครนายก ปราจีนบุรี ระยอง และสระแก้ว	๑,๑๘๕,๙๒๐	๒๔๙,๔๒๒
๕	ใต้	๑๐	๗๘	๕๐๕	๓,๔๐๐	กระบี่ ชุมพร ตรัง นครศรีธรรมราช ปัตตานี ภูเก็ต ระนอง สตูล สงขลา และสุราษฎร์ธานี	๙๒๓,๓๐๒	๓๐๖,๒๘๑
รวมทั้งประเทศ		**๖๔**	**๖๘๔**	**๔,๘๔๒**	**๔๕,๙๕๘**		**๑๕,๗๔๐,๘๒๔**	**๔,๐๗๗,๔๑๑**

ตารางเปรียบเทียบข้อมูลหมู่บ้านที่ประสบภัยแล้งปี ๒๕๕๒ กับปี ๒๕๕๓ ในห้วงเวลาเดียวกัน

ที่	ภาค	จำนวนหมู่บ้านทั้งประเทศ	ข้อมูลปี ๒๕๕๒		ข้อมูลปี ๒๕๕๓		เปรียบเทียบข้อมูลภัยแล้งปี ๒๕๕๒ กับปี ๒๕๕๓	
			หมู่บ้านที่ประสบภัยแล้ง	คิดเป็นร้อยละ (ของหมู่บ้านทั้งประเทศ)	หมู่บ้านที่ประสบภัยแล้ง	คิดเป็นร้อยละ (ของหมู่บ้านทั้งประเทศ)	จำนวนหมู่บ้าน + เพิ่ม/- ลด	คิดเป็นร้อยละของหมู่บ้านที่ประสบภัยแล้งปี ๒๕๕๓
๑	เหนือ	๑๖,๕๔๘	๙,๘๕๕	๕๙.๕๕	๑๐,๗๓๐	๖๔.๘๔	+ ๘๗๕	+ ๘.๑๕
๒	ตะวันออกเฉียงเหนือ	๓๓,๑๖๔	๒๗,๓๑๗	๘๒.๓๗	๒๖,๑๘๓	๗๘.๙๕	- ๑,๑๓๔	- ๔.๓๓
๓	กลาง	๑๑,๖๕๘	๔,๘๕๓	๔๑.๖๓	๓,๔๙๔	๒๙.๗๑	- ๑,๓๕๙	- ๓๘.๙๐
๔	ตะวันออก	๔,๘๑๙	๓,๐๙๒	๖๔.๑๖	๒,๑๕๑	๔๔.๖๔	- ๙๔๑	- ๔๓.๗๕
๕	ใต้	๘,๖๕๑	๑,๙๓๑	๒๒.๓๑	๓,๔๐๐	๓๙.๓๐	+ ๑,๔๖๙	+ ๔๓.๒๑
รวม		**๗๔,๘๔๐**	**๔๗,๐๔๘**	**๖๒.๘๖**	**๔๕,๙๕๘**	**๖๑.๔๑**	**- ๑,๐๙๐**	**- ๒.๓๗**

ปี ๒๕๕๓ มีจังหวัดที่ประสบภัยแล้ง รวม ๖๔ จังหวัด ๖๘๔ อำเภอ ๔,๘๔๒ ตำบล ๔๕,๙๕๘ หมู่บ้าน คิดเป็นร้อยละ ๖๕.๔๐ ของหมู่บ้านทั้งหมด ๗๐,๒๗๕ หมู่บ้าน ใน ๖๔ จังหวัดที่ประสบภัยแล้ง และคิดเป็นร้อยละ ๖๑.๔๑ ของหมู่บ้านทั้งประเทศ ๗๔,๘๔๐ หมู่บ้าน

เปรียบเทียบช่วงเวลาเดียวกันของปี ๒๕๕๒ มีจังหวัดที่ประสบภัยแล้ง รวม ๖๒ จังหวัด ๖๖๘ อำเภอ ๔,๘๒๙ ตำบล ๔๗,๐๔๘ หมู่บ้าน คิดเป็นร้อยละ ๖๙.๖๙ ของหมู่บ้านทั้งหมด ๖๗,๕๑๑ หมู่บ้าน ใน ๖๒ จังหวัดที่ประสบภัยแล้ง และคิดเป็นร้อยละ ๖๒.๘๖ ของหมู่บ้านทั้งประเทศ ๗๔,๘๔๐ หมู่บ้าน

ปี ๒๕๕๓ หมู่บ้านที่ประสบภัยแล้งน้อยกว่า ปี ๒๕๕๒ จำนวน ๑,๐๙๐ หมู่บ้าน หรือลดลงร้อยละ ๒.๓๗

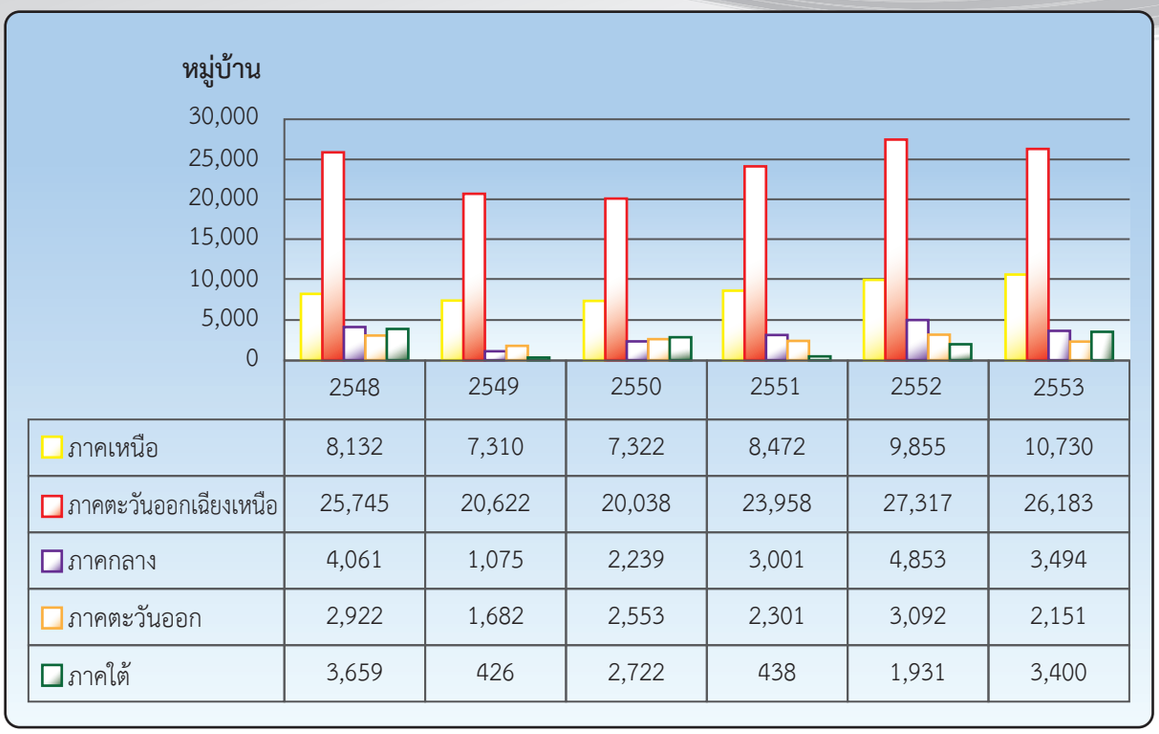

	2548	2549	2550	2551	2552	2553
ภาคเหนือ	8,132	7,310	7,322	8,472	9,855	10,730
ภาคตะวันออกเฉียงเหนือ	25,745	20,622	20,038	23,958	27,317	26,183
ภาคกลาง	4,061	1,075	2,239	3,001	4,853	3,494
ภาคตะวันออก	2,922	1,682	2,553	2,301	3,092	2,151
ภาคใต้	3,659	426	2,722	438	1,931	3,400

กราฟแสดงการเปรียบเทียบพื้นที่ประสบภัยแล้งรายภาคระหว่างปี
พ.ศ. ๒๕๔๘ – ๒๕๕๓

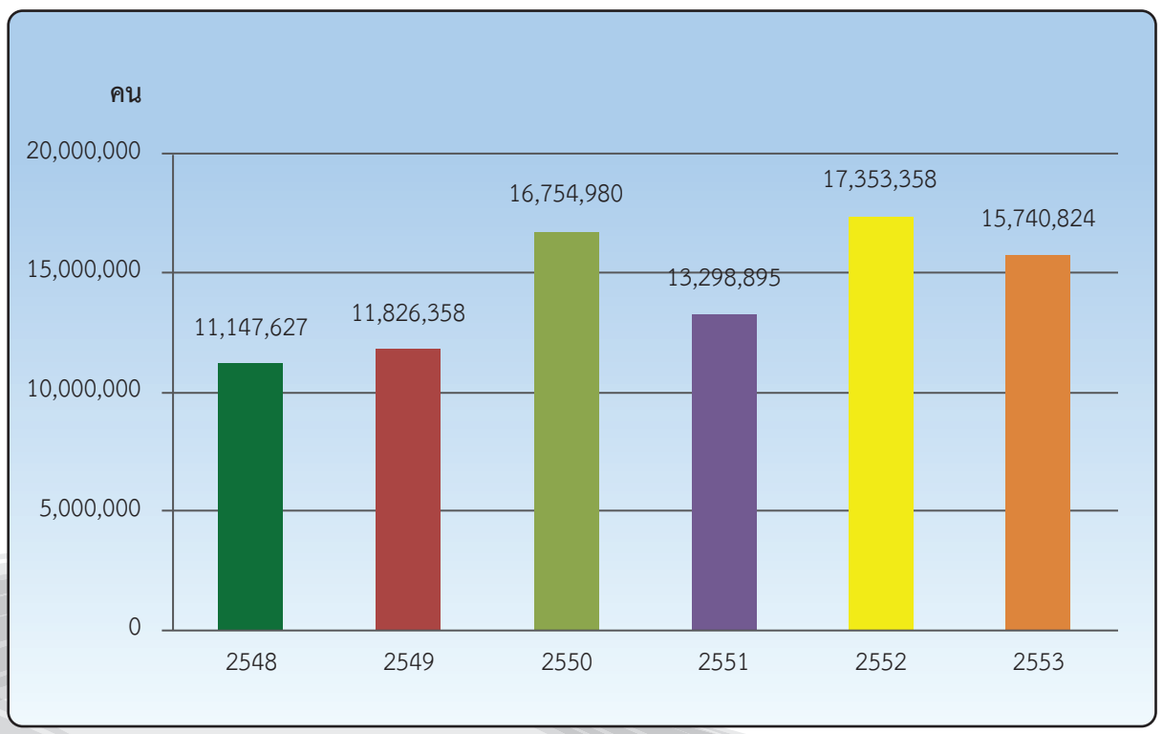

กราฟแสดงการเปรียบเทียบราษฎรที่ประสบภัยแล้งระหว่างปี
พ.ศ. ๒๕๔๘ – ๒๕๕๓

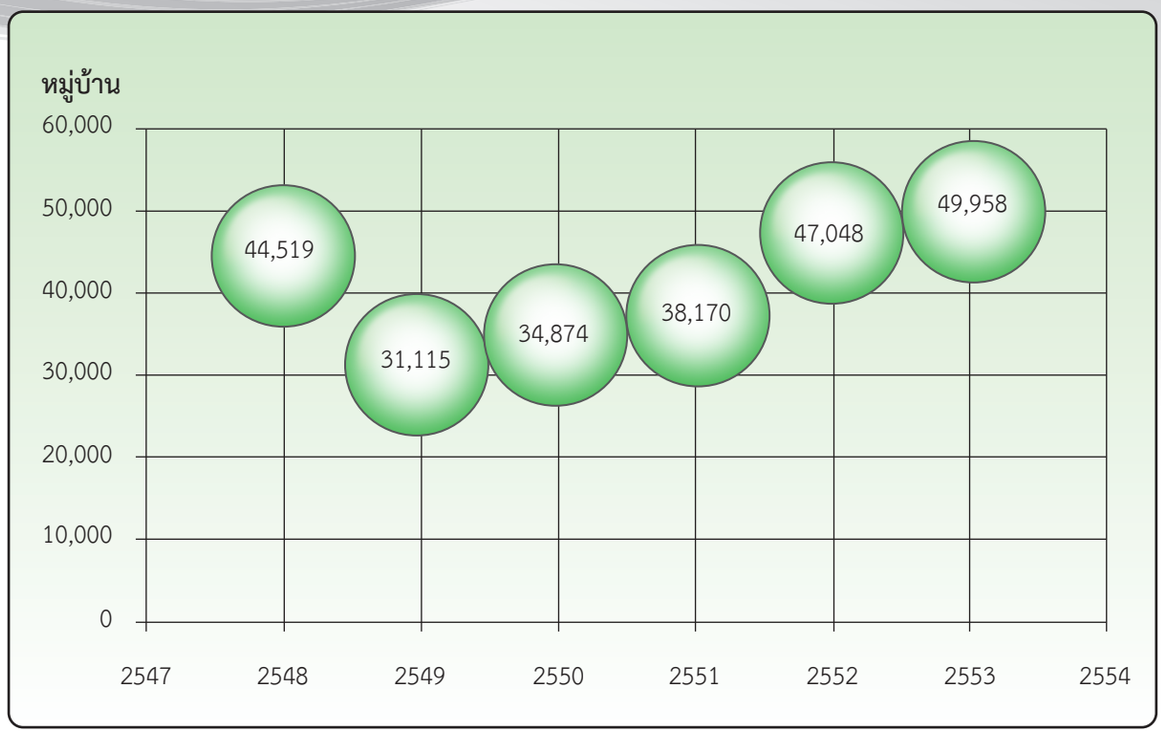

กราฟแสดงการเปรียบเทียบหมู่บ้านที่ประสบภัยแล้งรายระหว่างปี
พ.ศ. ๒๕๔๘ – ๒๕๕๓

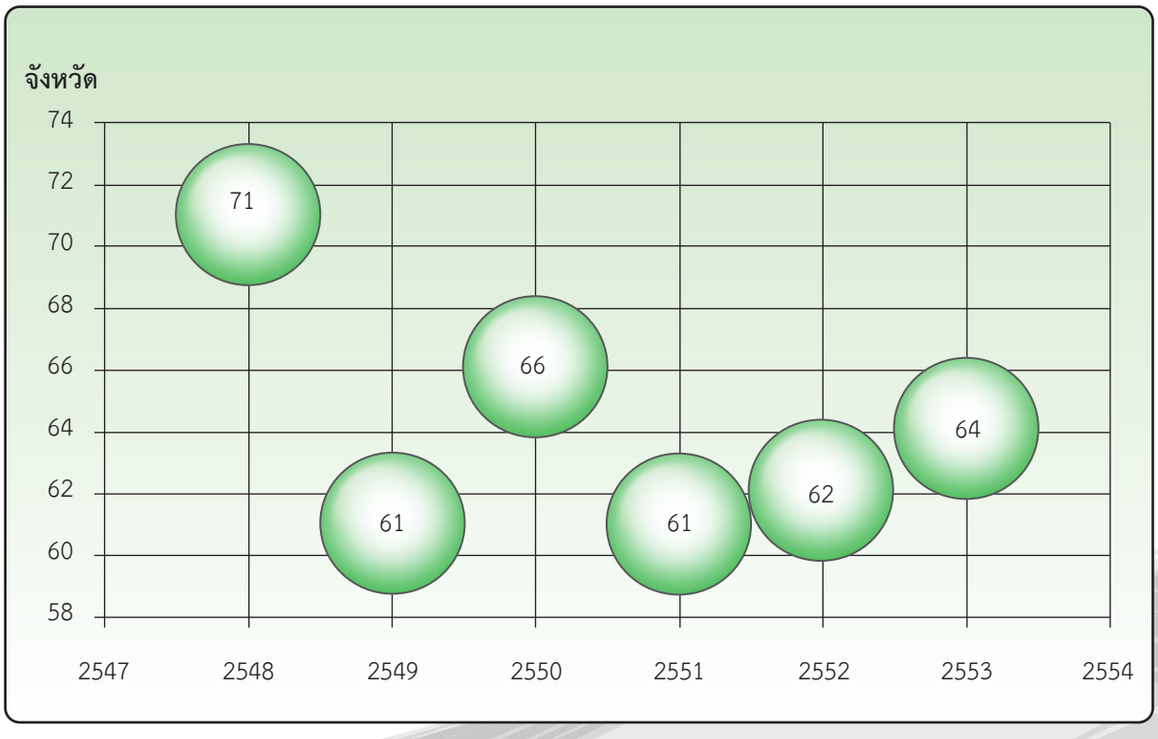

กราฟแสดงการเปรียบเทียบจังหวัดที่ประสบภัยแล้งรายระหว่างปี
พ.ศ. ๒๕๔๘ – ๒๕๕๓

ตารางสถานการณ์ภัยแล้งของประเทศไทยปี 2553
(ระหว่างวันที่ 1 พฤศจิกายน 2552 ถึงวันที่ 27 สิงหาคม 2553)

ที่	พื้นที่ประสบภัย				พื้นที่ทั้งหมดของจังหวัด		ราษฎรประสบภัย		จำนวนราษฎรทั้งหมดของจังหวัด		พื้นที่การเกษตรที่ได้รับความเสียหาย (ไร่)					การให้ความช่วยเหลือ												หมายเหตุ	วันเกิด-ยุติสถานการณ์
																การจัดสรรน้ำเพื่อการเกษตร						การแจกจ่ายน้ำอุปโภค/บริโภค			งบประมาณที่จ่ายแล้ว (บาท)					
																รถบรรทุกน้ำ			เครื่องสูบน้ำ (เครื่อง)	ซ่อม/สร้างทำนบ/ฝาย (แห่ง)	การขุดลอกแหล่งน้ำ (แห่ง)	รถบรรทุกน้ำ			งบช่วยเหลือราษฎร (50 น้ำ+บาท)	งบ อปท.	งบอื่นๆ	รวมงบประมาณ		
	จังหวัด	อำเภอ	ตำบล	หมู่บ้าน	หมู่บ้านทั้งหมด	ร้อยละพื้นที่ประสบภัยแล้ง	ราษฎร (ครัวเรือน)	ราษฎร (คน)	จำนวนครัวเรือนทั้งจังหวัด	ร้อยละครัวเรือนที่ประสบภัยแล้ง	พื้นที่นา	พื้นที่ไร่	พื้นที่สวน	รวมพื้นที่	ความเสียหายเบื้องต้น (บาท)	คัน	เที่ยว	ปริมาณน้ำ(ลิตร)				คัน	เที่ยว	ปริมาณน้ำ (ลิตร)						
	ภาคเหนือ																													
1	กำแพงเพชร	เมืองกำแพงเพชร	15	219	*219*	*100.00*	3,844	15,396	*71,291*	*5.39*				288,583	241,553,686					68		2	5	75,000	9,032,882			9,032,882	ประกาศพื้นที่ประสบภัยพิบัติ	3 ธ.ค.52-7 ก.ค.53
		คลองขลุง	3	33	*103*	*32.04*	2,343	14,732	*24,390*	*9.61*										36	6				4,505,073			4,505,073	ประกาศพื้นที่ประสบภัยพิบัติ	23 มี.ค.52-17 มิ.ย.53
		คลองลาน	4	43	*68*	*63.24*	1,040	5,200	*19,578*	*5.31*										127		3	429	1,800,000	11,901,600			11,901,600	ประกาศพื้นที่ประสบภัยพิบัติ	4 ธ.ค.52-26 พ.ย.53
		ขาณุวรลักษบุรี	5	87	*143*	*60.84*	1,800	4,300	*33,998*	*5.29*										25					6,396,800			6,396,800	ประกาศพื้นที่ประสบภัยพิบัติ	1 ธ.ค.52-1 มิ.ย.53
		โกสัมพีนคร	3	43	*43*	*100.00*	735	4,215	*8,743*	*8.41*										19		1	4	9,300	4,988,300			4,988,300	ประกาศพื้นที่ประสบภัยพิบัติ	
		ทรายทองวัฒนา	3	38	*38*	*100.00*	1,314	5,256	*3,424*	*38.38*											14	1	30	3,000	3,423,025			3,423,025	ประกาศพื้นที่ประสบภัยพิบัติ	4 ธ.ค.52-17 ธ.ค.53
		ปางศิลาทอง	3	29	*42*	*69.05*	1,326	1,662	*9,160*	*14.48*										1		4	70	424,000	3,180,544	62,100	334,600	3,577,244	ประกาศพื้นที่ประสบภัยพิบัติ	15 ธ.ค.52-2 ก.ค.53
		ไทรงาม	7	71	*71*	*100.00*	250	1,000	*14,136*	*1.77*															1,998,216			1,998,216	ประกาศพื้นที่ประสบภัยพิบัติ	15 ธ.ค.52-31 พ.ค.53
		บึงสามัคคี	4	32	*45*	*71.11*	364	760	*8,992*	*4.05*											7				2,268,200			2,268,200	ประกาศพื้นที่ประสบภัยพิบัติ	15 ธ.ค.52-14 มิ.ย.53
		พรานกระต่าย	1	2	*116*	*1.72*	120	410	*20,213*	*0.59*												1	261	1,566,000				0	ประกาศพื้นที่ประสบภัยพิบัติ	
	รวม	10	48	597	*888*	*67.23*	13,136	52,931	*213,925*	*6.14*	0	0	0	288,583	241,553,686	0	0	0	0	276	27	12	799	3,877,300	47,694,640	62,100	334,600	48,091,340		
	รวมหมู่บ้าน+ครัวเรือน ทั้งจังหวัด				*956*				*225,776*																					
2	เชียงราย	เมืองเชียงราย	13	165	*228*	*72.37*	18,899	44,372	*83,665*	*22.59*				21,763	16,161,437														ประกาศพื้นที่ประสบภัยพิบัติ	4 ม.ค.-7 ก.ค.53
		แม่ฟ้าหลวง	4	54	*76*	*71.05*	5,926	22,343	*21,661*	*27.36*																			ประกาศพื้นที่ประสบภัยพิบัติ	19 ม.ค.-7 ก.ค.53
		แม่จัน	10	99	*138*	*71.74*	4,334	9,618	*23,576*	*18.38*												4							ประกาศพื้นที่ประสบภัยพิบัติ	7 ม.ค.-7 ก.ค.53
		เชียงแสน	6	57	*70*	*81.43*	19,300	41,914	*20,491*	*94.19*																			ประกาศพื้นที่ประสบภัยพิบัติ	4 ม.ค.-7 ก.ค.53
		เทิง	10	106	*156*	*67.95*	13,617	46,242	*28,676*	*47.49*																			ประกาศพื้นที่ประสบภัยพิบัติ	4 ม.ค.-7 ก.ค.53
		ดอยหลวง	3	33	*33*	*100.00*	134	270	*7,464*	*1.80*																			ประกาศพื้นที่ประสบภัยพิบัติ	4 ม.ค.-7 ก.ค.53
		แม่ลาว	5	61	*63*	*96.83*			*11,247*	*0.00*																			ประกาศพื้นที่ประสบภัยพิบัติ	5 ม.ค.-7 ก.ค.53
		พญาเม็งราย	5	71	*71*	*100.00*	2,431	7,293	*13,256*	*18.34*												7							ประกาศพื้นที่ประสบภัยพิบัติ	11 ม.ค.-7 ก.ค.53
		เวียงแก่น	4	34	*41*	*82.93*	3,500	8,560	*9,745*	*35.92*																			ประกาศพื้นที่ประสบภัยพิบัติ	5 ม.ค.-7 ก.ค.53
		แม่สรวย	7	110	*128*	*85.94*	8,885	26,062	*26,713*	*33.26*																			ประกาศพื้นที่ประสบภัยพิบัติ	4 ม.ค.-7 ก.ค.53
		เวียงเชียงรุ้ง	3	36	*43*	*83.72*	4,187	8,575	*8,158*	*51.32*												6							ประกาศพื้นที่ประสบภัยพิบัติ	4 ม.ค.-7 ก.ค.53
		เวียงชัย	5	46	*75*	*61.33*	2,540	7,500	*18,272*	*13.90*																			ประกาศพื้นที่ประสบภัยพิบัติ	4 ม.ค.-7 ก.ค.53
		แม่สาย	8	57	*87*	*65.52*	6,095	20,235	*41,247*	*14.78*																			ประกาศพื้นที่ประสบภัยพิบัติ	4 ม.ค.-7 ก.ค.53
		เชียงของ	7	100	*101*	*99.01*	778	4,816	*22,776*	*3.42*																			ประกาศพื้นที่ประสบภัยพิบัติ	4 ม.ค.-7 ก.ค.53
		ขุนตาล	3	42	*55*	*76.36*	6,323	17,560	*28,676*	*22.05*																			ประกาศพื้นที่ประสบภัยพิบัติ	4 ม.ค.-7 ก.ค.53
		พาน	15	176	*234*	*75.21*	17,230	67,250	*45,039*	*38.26*																			ประกาศพื้นที่ประสบภัยพิบัติ	4 ม.ค.-7 ก.ค.53
		ป่าแดด	5	58	*58*	*100.00*	3,607	8,719	*8,150*	*44.26*																			ประกาศพื้นที่ประสบภัยพิบัติ	4 ม.ค.-7 ก.ค.53
		เวียงป่าเป้า	7	93	*93*	*100.00*	4,400	5,741	*23,661*	*18.60*												9							ประกาศพื้นที่ประสบภัยพิบัติ	1 ก.พ.-7 ก.ค.53
	รวม	18	120	1,398	*1,750*	*79.89*	122,186	347,070	*442,473*	*27.61*	0	0	0	21,763	16,161,437	0	0	0	0	0	0	26	0	0	49,853,119	0	0	49,853,119		
	รวมหมู่บ้าน+ครัวเรือน ทั้งจังหวัด				*1,750*				*442,473*																					
3	เชียงใหม่	เมืองเชียงใหม่	5	17	*78*	*21.79*	8,647	17,837	*117,925*	*7.33*												3	4	12,000					ประกาศพื้นที่ประสบภัยพิบัติ	1 พ.ย. 52
		ไชยปราการ	4	39	*44*	*88.64*	9,630	26,365	*15,526*	*62.02*												15	48	3,350,000		3,428		3,428	ประกาศพื้นที่ประสบภัยพิบัติ	1 ม.ค. 53
		สันทราย	9	31	*125*	*24.80*	4,004	12,794	*46,300*	*8.65*																			ประกาศพื้นที่ประสบภัยพิบัติ	26 ม.ค. 53
		อมก๋อย	6	74	*95*	*77.89*	8,257	28,781	*16,679*	*49.51*																			ประกาศพื้นที่ประสบภัยพิบัติ	9 ก.พ. 53
		สารภี	4	13	*106*	*12.26*	2,074	9,378	*27,930*	*7.43*												1	6	36,000					ประกาศพื้นที่ประสบภัยพิบัติ	12 ก.พ. 53
		จอมทอง	6	98	*102*	*96.08*	3,451	14,780	*19,881*	*17.36*																			ประกาศพื้นที่ประสบภัยพิบัติ	24 ก.พ. 53
		แม่แจ่ม	7	104	*125*	*83.20*	10,285	31,147	*16,609*	*61.92*																			ประกาศพื้นที่ประสบภัยพิบัติ	12 ก.พ. 53

ตารางสถานการณ์ภัยแล้งของประเทศไทยปี 2553
(ระหว่างวันที่ 1 พฤศจิกายน 2552 ถึงวันที่ 27 สิงหาคม 2553)

ที่	พื้นที่ประสบภัย				พื้นที่ทั้งหมดของจังหวัด		ราษฎรประสบภัย		จำนวนราษฎรทั้งหมดของจังหวัด		พื้นที่การเกษตรที่ได้รับความเสียหาย (ไร่)					การให้ความช่วยเหลือ												หมายเหตุ	วันเกิด-ยุติสถานการณ์
																การจัดสรรน้ำเพื่อการเกษตร						การแจกจ่ายน้ำอุปโภค/บริโภค			งบประมาณที่จ่ายแล้ว (บาท)					
	จังหวัด	อำเภอ	ตำบล	หมู่บ้าน	หมู่บ้านทั้งหมด	ร้อยละพื้นที่ประสบภัยแล้ง	ราษฎร (ครัวเรือน)	ราษฎร (คน)	จำนวนครัวเรือนทั้งจังหวัด	ร้อยละครัวเรือนที่ประสบภัยแล้ง	พื้นที่นา	พื้นที่ไร่	พื้นที่สวน	รวมพื้นที่	ความเสียหายเบื้องต้น (บาท)	รถบรรทุกน้ำ			เครื่องสูบน้ำ (เครื่อง)	ซ่อม/สร้างทำนบ/ฝาย (แห่ง)	ขุดลอกแหล่งน้ำ (แห่ง)	รถบรรทุกน้ำ			งบทดรองราชการ (50 ล้านบาท)	งบ อปท.	งบอื่นๆ	รวมงบประมาณ		
																คัน	เที่ยว	ปริมาณน้ำ(ลิตร)				คัน	เที่ยว	ปริมาณน้ำ (ลิตร)						
		สะเมิง	3	19	45	42.22	1,810	5,430	6,841	26.46																			ประกาศพื้นที่ประสบภัยพิบัติ	18 ก.พ. 53
		ดอยหล่อ	4	17	54	31.48	3,027	8,184	10,026	30.19																			ประกาศพื้นที่ประสบภัยพิบัติ	3 มี.ค. 53
		สันกำแพง	2	19	100	19.00	4,910	14,730	30,530	16.08																			ประกาศพื้นที่ประสบภัยพิบัติ	1 ก.พ. 53
		แม่อาย	3	37	93	39.78	784	2,352	26,989	2.90																			ประกาศพื้นที่ประสบภัยพิบัติ	18 มี.ค. 53
		ฮอด	3	25	61	40.98	640	1,735	13,834	4.63																			ประกาศพื้นที่ประสบภัยพิบัติ	18 มี.ค. 53
		แม่แตง	4	11	120	9.17	448	1,490	28,497	1.57																			ประกาศพื้นที่ประสบภัยพิบัติ	17 ก.พ. 53
		หางดง	3	10	109	9.17	289	718	30,615	0.94																			ประกาศพื้นที่ประสบภัยพิบัติ	10 มี.ค. 53
		แม่ออน	5	22	49	44.90	1,045	3,135	7,764	13.46																			ประกาศพื้นที่ประสบภัยพิบัติ	1 มี.ค. 53
		ดอยสะเก็ด	12	93	112	83.04	15,613	46,839	24,652	63.33																			ประกาศพื้นที่ประสบภัยพิบัติ	10 มี.ค. 53
		ดอยเต่า	6	43	43	100.00	12,216	37,070	12,216	100.00																			ประกาศพื้นที่ประสบภัยพิบัติ	28 มี.ค. 53
		แม่วาง	1	7	58	12.07	779	3,359	9,559	8.15												1	3	15,000					ประกาศพื้นที่ประสบภัยพิบัติ	30 มี.ค. 53
		เชียงดาว	7	83	83	100.00	12,000	79,000	25,876	46.38																			ประกาศพื้นที่ประสบภัยพิบัติ	25 มี.ค. 53
		แม่ริม	11	64	93	68.82	17,050	53,000	30,840	55.29																			ประกาศพื้นที่ประสบภัยพิบัติ	1 มี.ค. 53
		ฝาง	6	61	119	51.26	12,067	44,095	37,665	32.04																			ประกาศพื้นที่ประสบภัยพิบัติ	18 มี.ค. 53
		พร้าว	11	51	109	46.79	7,266	4,957	18,099	40.15																			ประกาศพื้นที่ประสบภัยพิบัติ	18 มี.ค. 53
		สันป่าตอง	9	66	120	55.00	3,637	10,703	28,034	12.97									1	1		2	9	18,000		5,500		5,500	ประกาศพื้นที่ประสบภัยพิบัติ	18 มี.ค. 53
รวม		**23**	**131**	**1,004**	**2,043**	**49.14**	**139,929**	**457,879**	**602,887**	**23.21**	**0**	**0**	**0**	**0**	**0**	**0**	**0**	**0**	**1**	**1**	**8**	**22**	**70**	**3,431,000**	**30,560,374**	**8,928**	**0**	**30,569,302**		
รวมหมู่บ้าน+ครัวเรือน ทั้งจังหวัด					**2,066**				**604,061**																					
4	ตาก	เมืองตาก	5	21	104	20.19	2,904	9,500	29,084	9.98				50,332	42,413,922	3	4	20,000	1			8	59	366,000					ประกาศพื้นที่ประสบภัยพิบัติ	11 ม.ค. 53
		วังเจ้า	3	28	28	100.00	5,831	24,362	8,472	68.83												1	11	110,000					ประกาศพื้นที่ประสบภัยพิบัติ	20 ม.ค. 53
		บ้านตาก	7	24	79	30.38	854	2,796	13,084	6.53						1	7	42,000	2			6	39	344,000					ประกาศพื้นที่ประสบภัยพิบัติ	18 ม.ค. 53
		แม่ระมาด	6	57	57	100.00	12,435	57,283	12,435	100.00															999,000			999,000	ประกาศพื้นที่ประสบภัยพิบัติ	19 ม.ค. 53
		อุ้มผาง	6	20	36	55.56	790	6,580	4,512	17.51									2	18					994,654			994,654	ประกาศพื้นที่ประสบภัยพิบัติ	18 ม.ค. 53
		สามเงา	6	40	46	86.96	1,815	7,399	8,054	22.54									11	4		8	65	542,400		8,010	20,618	28,628	ประกาศพื้นที่ประสบภัยพิบัติ	18 ม.ค. 53
		ท่าสองยาง	6	54	67	80.60	12,848	36,549	17,864	71.92										35		5	74	516,000					ประกาศพื้นที่ประสบภัยพิบัติ	20 ม.ค. 53
		พบพระ	5	54	54	100.00	10,280	10,280	17,058	60.26												3	14	84,000					ประกาศพื้นที่ประสบภัยพิบัติ	20 ม.ค. 53
		แม่สอด	9	61	88	69.32	6,500	18,100	55,233	11.77						3	40	192,300		1	4	8	90	998,000	945,600		98,000	1,043,600	ประกาศพื้นที่ประสบภัยพิบัติ	22 ม.ค. 53
รวม		**9**	**53**	**359**	**559**	**64.22**	**54,257**	**172,849**	**165,796**	**32.73**	**0**	**0**	**0**	**50,332**	**42,413,922**	**7**	**51**	**254,300**	**16**	**58**	**4**	**39**	**352**	**2,960,400**	**2,939,254**	**8,010**	**118,618**	**3,065,882**		
รวมหมู่บ้าน+ครัวเรือน ทั้งจังหวัด					**559**				**165,796**																					
5	นครสวรรค์	เมืองนครสวรรค์	11	91	171	53.22	5,904	21,484	74,324	7.94				96,269	80,577,153				26		10	8	430	2,542,000	11,971,295	7,329,867		19,301,162	ประกาศพื้นที่ประสบภัยพิบัติ	20 ม.ค.-30 มิ.ย.53
		ชุมตาบง	2	23	23	100.00	1,807	4,609	5,292	34.15												2	320	3,200,000			25,830	25,830	ประกาศพื้นที่ประสบภัยพิบัติ	29 ม.ค.-11 มิ.ย.53
		แม่เปิน	1	24	24	100.00	1,617	4,255	4,444	36.39						1	4	40,000	26	12	7	1	73	730,000	1,475,850			1,475,850	ประกาศพื้นที่ประสบภัยพิบัติ	2 ก.พ.-21 มิ.ย.53
		พยุหะคีรี	10	80	125	64.00	7,242	20,760	22,635	31.99												9	307	3,164,800	4,867,808	55,379	2,033	4,925,220	ประกาศพื้นที่ประสบภัยพิบัติ	30 ม.ค.-8 ก.ค.53
		แม่วงก์	4	66	66	100.00	9,570	28,710	16,098	59.45												4	291	1,457,000		88,440	2,800	91,240	ประกาศพื้นที่ประสบภัยพิบัติ	15 ก.พ.-22 มิ.ย.53
		ลาดยาว	6	73	149	48.99	2,141	8,568	27,713	7.73												4	183	1,109,000				0	ประกาศพื้นที่ประสบภัยพิบัติ	22 ก.พ.-29 มิ.ย.53
		เก้าเลี้ยว	5	24	43	55.81	522	1,999	14,632	3.57												3	115	844,000		17,600		17,600	ประกาศพื้นที่ประสบภัยพิบัติ	5 มี.ค.-4 มิ.ย.53
		บรรพตพิสัย	1	6	118	5.08	63	290	26,250	0.24																		0	ประกาศพื้นที่ประสบภัยพิบัติ	20 มี.ค.-30 มิ.ย.53
		โกรกพระ	4	21	65	32.31	324	1,424	10,154	3.19												5	138	1,401,800				0	ประกาศพื้นที่ประสบภัยพิบัติ	2 มี.ค.-14 ก.ค.53
		หนองบัว	9	21	107	19.63	433	1,337	24,016	1.80												2	41	372,000				0	ประกาศพื้นที่ประสบภัยพิบัติ	30 มี.ค.-30 เม.ย.53
		ท่าตะโก	5	57	112	50.89	7,345	24,064	20,186	36.39												1	32	246,000				0	ประกาศพื้นที่ประสบภัยพิบัติ	31 มี.ค.-28 มิ.ย.53

ตารางสถานการณ์ภัยแล้งของประเทศไทยปี 2553
(ระหว่างวันที่ 1 พฤศจิกายน 2552 ถึงวันที่ 27 สิงหาคม 2553)

ที่	พื้นที่ประสบภัย				พื้นที่ทั้งหมดของจังหวัด		ราษฎรประสบภัย		จำนวนราษฎรทั้งหมดของจังหวัด		พื้นที่การเกษตรที่ได้รับความเสียหาย (ไร่)					การให้ความช่วยเหลือ											หมายเหตุ	วันเกิด-ยุติสถานการณ์
																การจัดสรรน้ำเพื่อการเกษตร						การแจกจ่ายน้ำอุปโภค/บริโภค			งบประมาณที่จ่ายแล้ว (บาท)					
																รถบรรทุกน้ำ			เครื่องสูบน้ำ (เครื่อง)	ซ่อม/สร้างทับบ/ฝาย (แห่ง)	ขุดลอกแหล่งน้ำ (แห่ง)	รถบรรทุกน้ำ			งบทดรองราชการ (50 ล้านบาท)	งบ อปท.	งบอื่นๆ	รวมงบประมาณ		
	จังหวัด	อำเภอ	ตำบล	หมู่บ้าน	หมู่บ้านทั้งหมด	ร้อยละพื้นที่ประสบภัยแล้ง	ราษฎร (ครัวเรือน)	ราษฎร (คน)	จำนวนครัวเรือนทั้งจังหวัด	ร้อยละครัวเรือนที่ประสบภัยแล้ง	พื้นที่นา	พื้นที่ไร่	พื้นที่สวน	รวมพื้นที่	ความเสียหายเบื้องต้น (บาท)	คัน	เที่ยว	ปริมาณน้ำ(ลิตร)				คัน	เที่ยว	ปริมาณน้ำ (ลิตร)						
		ตากฟ้า	4	28	*76*	*36.84*	2,441	9,118	*13,410*	*18.20*												1	65	531,000			12,000	12,000	ประกาศพื้นที่ประสบภัยพิบัติ	9 มี.ค.-22 มิ.ย.53
		ตาคลี	7	62	*127*	*48.82*	4,227	13,079	*35,240*	*11.99*												7	512	3,359,000				0	ประกาศพื้นที่ประสบภัยพิบัติ	20 มี.ค.-23 มิ.ย.53
		ชุมแสง	8	97	*126*	*76.98*	12,301	40,586	*17,024*	*72.26*												8	683	4,098,000			444,248	444,248	ประกาศพื้นที่ประสบภัยพิบัติ	8 เม.ย.-8 ก.ค.53
	รวม	14	77	673	*1,332*	*50.53*	55,937	180,283	*311,418*	*17.96*	0	0	0	96,269	80,577,153	1	4	40,000	52	12	17	55	3,190	23,054,600	18,314,953	7,491,286	486,911	26,293,150		
	รวมหมู่บ้าน+ครัวเรือน ทั้งจังหวัด				*1,433*				*336,146*																				
6	น่าน	เมืองน่าน	10	85	*109*	*77.98*	12,232	37,210	*29,023*	*42.15*				182,865	152,443,193				4			6	214	729,000	5,529,298			5,529,298	ประกาศพื้นที่ประสบภัยพิบัติ	10 พ.ย.52-20 ก.ค.53
		ทุ่งช้าง	4	40	*40*	*100.00*	850	3,400	*5,652*	*15.04*															2,638,991			2,638,991	ประกาศพื้นที่ประสบภัยพิบัติ	10 พ.ย.52-20 ก.ค.53
		ปัว	10	73	*105*	*69.52*	15,507	35,888	*17,700*	*87.61*												1	43	257,000	9,308,913	3,000		9,311,913	ประกาศพื้นที่ประสบภัยพิบัติ	10 พ.ย.52-20 ก.ค.53
		บ้านหลวง	4	26	*26*	*100.00*	3,529	10,729	*3,589*	*98.33*									1			2	40	220,000	4,794,048	57,500		4,851,548	ประกาศพื้นที่ประสบภัยพิบัติ	10 พ.ย.52-20 ก.ค.53
		เฉลิมพระเกียรติ	2	19	*22*	*86.36*	2,093	7,593	*2,707*	*77.32*									1			5	73	780,000	3,875,635	48,000		3,923,635	ประกาศพื้นที่ประสบภัยพิบัติ	10 พ.ย.52-20 ก.ค.53
		เชียงกลาง	6	60	*60*	*100.00*	8,288	25,500	*8,529*	*97.17*											1	2	22	110,000	3,340,143	500		3,340,643	ประกาศพื้นที่ประสบภัยพิบัติ	10 พ.ย.52-20 ก.ค.53
		ปอเกลือ	4	25	*39*	*64.10*	2,558	9,062	*4,099*	*62.41*												3			2,929,402			2,929,402	ประกาศพื้นที่ประสบภัยพิบัติ	10 พ.ย.52-20 ก.ค.53
		นาหมื่น	3	18	*48*	*37.50*	504	1,937	*4,063*	*12.40*											2	1			3,849,000	56,331		3,905,331	ประกาศพื้นที่ประสบภัยพิบัติ	10 พ.ย.52-20 ก.ค.53
		ท่าวังผา	9	59	*91*	*64.84*	4,873	19,157	*14,703*	*33.14*												4	15	90,000	4,954,380			4,954,380	ประกาศพื้นที่ประสบภัยพิบัติ	10 พ.ย.52-20 ก.ค.53
		ภูเพียง	7	60	*60*	*100.00*	4,900	15,000	*11,476*	*42.70*									10			7	140	954,000	2,626,920	9,000	85,502	2,721,422	ประกาศพื้นที่ประสบภัยพิบัติ	10 พ.ย.52-20 ก.ค.53
		แม่จริม	5	38	*38*	*100.00*	3,974	15,370	*4,339*	*91.59*									1			1			4,117,260			4,117,260	ประกาศพื้นที่ประสบภัยพิบัติ	10 พ.ย.52-20 ก.ค.53
		เวียงสา	13	63	*127*	*49.61*	6,181	24,353	*21,869*	*28.26*									1			5	90	454,800	3,334,413	53,900		3,388,313	ประกาศพื้นที่ประสบภัยพิบัติ	10 พ.ย.52-20 ก.ค.53
		สองแคว	3	25	*25*	*100.00*	1,214	5,126	*3,104*	*39.11*												1	22	220,000	2,462,650	18,000		2,480,650	ประกาศพื้นที่ประสบภัยพิบัติ	10 พ.ย.52-20 ก.ค.53
		นาน้อย	5	42	*68*	*61.76*	2,239	8,255	*10,017*	*22.35*										4		5	439	1,537,000				0	ประกาศพื้นที่ประสบภัยพิบัติ	10 พ.ย.52-20 ก.ค.53
		สันติสุข	3	31	*31*	*100.00*	2,150	7,650	*4,362*	*49.29*												1	35	350,000	1,893,500	12,000		1,905,500	ประกาศพื้นที่ประสบภัยพิบัติ	10 พ.ย.52-20 ก.ค.53
	รวม	15	88	664	*889*	*74.69*	71,092	226,230	*145,232*	*48.95*	0	0	0	182,865	152,443,193	0	0	0	18	4	3	44	1,133	5,701,800	55,654,552	258,231	85,502	55,998,285		
	รวมหมู่บ้าน+ครัวเรือน ทั้งจังหวัด				*889*				*145,232*																				
7	พะเยา	เมืองพะเยา	10	100	*172*	*58.14*	13,488	32,175	*46,677*	*28.90*				187	130,767	5	39	240,000	4	2	1	16	581	2,839,200		341,700		341,700	ประกาศพื้นที่ประสบภัยพิบัติ	16 พ.ย. 52
		ปง	7	66	*88*	*75.00*	3,509	9,894	*15,401*	*22.78*																			ประกาศพื้นที่ประสบภัยพิบัติ	27 ต.ค. 52
		เชียงม่วน	3	22	*34*	*64.71*	1,350	1,350	*6,857*	*19.69*																			ประกาศพื้นที่ประสบภัยพิบัติ	1 พ.ย. 52
		ภูกามยาว	3	22	*41*	*53.66*	3,479	12,201	*7,531*	*46.20*												9	78	481,000			16,000	16,000	ประกาศพื้นที่ประสบภัยพิบัติ	17 พ.ย. 52
		แม่ใจ	6	61	*66*	*92.42*	1,478	4,732	*12,674*	*11.66*						5	84	456,500				17	167	907,000					ประกาศพื้นที่ประสบภัยพิบัติ	23 พ.ย. 52
		ดอกคำใต้	9	59	*125*	*47.20*	7,015	7,015	*23,480*	*29.88*						1		6,000			2								ประกาศพื้นที่ประสบภัยพิบัติ	23 พ.ย. 52
		จุน	7	66	*86*	*76.74*	13,579	39,082	*17,529*	*77.47*																			ประกาศพื้นที่ประสบภัยพิบัติ	23 พ.ย. 52
		เชียงคำ	10	75	*134*	*55.97*	3,850	11,240	*26,138*	*14.73*																			ประกาศพื้นที่ประสบภัยพิบัติ	4 พ.ย. 52
		ภูซาง	5	37	*59*	*62.71*	6,315	6,315	*10,397*	*60.74*																			ประกาศพื้นที่ประสบภัยพิบัติ	20 พ.ย. 52
	รวม	9	60	508	*805*	*63.11*	54,063	124,004	*166,684*	*32.43*	0	0	0	187	130,767	11	123	702,500	4	2	3	42	826	4,227,200	38,088,212	341,700	16,000	38,445,912		
	รวมหมู่บ้าน+ครัวเรือน ทั้งจังหวัด				*805*				*166,684*																				
8	พิจิตร	เมืองพิจิตร	9	48	*135*	*35.56*	2,355	7,125	*36,216*	*6.50*				409	247,854							6	237	2,378,000	1,344,000			1,344,000	ประกาศพื้นที่ประสบภัยพิบัติ	21 ก.พ.-1 ก.ค.2553
		ตะพานหิน	6	49	*91*	*53.85*			*20,927*	*0.00*											3				3,122,000			3,122,000	ประกาศพื้นที่ประสบภัยพิบัติ	15 ก.พ.-1 ก.ค.2553
		สามง่าม	5	79	*79*	*100.00*	8,424	31,212	*12,497*	*67.41*											21	2	28	284,000	5,013,900			5,013,900	ประกาศพื้นที่ประสบภัยพิบัติ	6 มี.ค.-1 ก.ค.2553
		ดงเจริญ	5	55	*55*	*100.00*	2,526	9,239	*5,869*	*43.04*											9	2	39	391,300	2,394,900			2,394,900	ประกาศพื้นที่ประสบภัยพิบัติ	15 ก.พ.-1 ก.ค.2553
		วชิรบารมี	4	51	*51*	*100.00*	310	1,240	*8,657*	*3.58*											3	1	524	5,240,000	4,414,579			4,414,579	ประกาศพื้นที่ประสบภัยพิบัติ	8 ก.พ.-1 ก.ค.2553
		สากเหล็ก	5	40	*40*	*100.00*	1,941	7,241	*7,054*	*27.52*											11	2	19	197,500	4,621,566			4,621,566	ประกาศพื้นที่ประสบภัยพิบัติ	15 ก.พ.-1 ก.ค.2553
		วังทรายพูน	4	57	*57*	*100.00*	2,100	5,200	*6,901*	*30.43*											15	4	74	740,000	5,482,448			5,482,448	ประกาศพื้นที่ประสบภัยพิบัติ	17 ก.พ.-1 ก.ค.2553

ตารางสถานการณ์ภัยแล้งของประเทศไทยปี 2553
(ระหว่างวันที่ 1 พฤศจิกายน 2552 ถึงวันที่ 27 สิงหาคม 2553)

ที่	พื้นที่ประสบภัย				พื้นที่ทั้งหมดของจังหวัด		ราษฎรประสบภัย		จำนวนราษฎรทั้งหมดของจังหวัด		พื้นที่การเกษตรที่ได้รับความเสียหาย (ไร่)					การให้ความช่วยเหลือ													หมายเหตุ	วันเกิด-ยุติสถานการณ์
																การจัดสรรน้ำเพื่อการเกษตร						การแจกจ่ายน้ำอุปโภค/บริโภค			งบประมาณที่จ่ายแล้ว (บาท)					
																รถบรรทุกน้ำ			เครื่องสูบน้ำ (เครื่อง)	ซ่อม/สร้างทำนบ/ฝาย (แห่ง)	การขุดลอกแหล่งน้ำ (แห่ง)	รถบรรทุกน้ำ			งบทดรองราชการ (50 ล้านบาท)	งบ อปท.	งบอื่นๆ	รวมงบประมาณ		
	จังหวัด	อำเภอ	ตำบล	หมู่บ้าน	หมู่บ้านทั้งหมด	ร้อยละพื้นที่ประสบภัยแล้ง	ราษฎร (ครัวเรือน)	ราษฎร (คน)	จำนวนครัวเรือนทั้งจังหวัด	ร้อยละครัวเรือนที่ประสบภัยแล้ง	พื้นที่นา	พื้นที่ไร่	พื้นที่สวน	รวมพื้นที่	ความเสียหายเบื้องต้น (บาท)	คัน	เที่ยว	ปริมาณน้ำ(ลิตร)				คัน	เที่ยว	ปริมาณน้ำ (ลิตร)						
		บึงนางราง	5	31	51	60.78	977	2,820	8,171	11.96											13	1	146	1,460,000	4,484,579			4,484,579	ประกาศพื้นที่ประสบภัยพิบัติ	15 ก.พ.-1 ก.ค.2553
		บางมูลนาก	9	65	78	83.33	2,778	8,355	15,501	17.92											20	3	555	5,550,000	4,341,964			4,341,964	ประกาศพื้นที่ประสบภัยพิบัติ	1 ก.พ.-1 ก.ค.2553
		โพธิ์ประทับช้าง	7	98	98	100.00	2,374	5,387	12,077	19.66											15	2	82	822,000	5,836,250			5,836,250	ประกาศพื้นที่ประสบภัยพิบัติ	8 มี.ค.-1 ก.ค.2553
		ทับคล้อ	4	56	56	100.00	1,787	6,528	13,902	12.85											2	3	25	258,000	2,675,500			2,675,500	ประกาศพื้นที่ประสบภัยพิบัติ	17 ก.พ.-1 ก.ค.2553
		โพทะเล	6	38	97	39.18	2,705	4,919	18,110	14.94											21				4,564,000			4,564,000	ประกาศพื้นที่ประสบภัยพิบัติ	25 ก.พ.-1 ก.ค.2553
รวม		**12**	**69**	**667**	**888**	**75.11**	**28,277**	**89,266**	**165,882**	**17.05**	**0**	**0**	**0**	**409**	**247,854**	**0**	**0**	**0**	**0**	**0**	**133**	**26**	**1,729**	**17,320,800**	**48,295,686**	**0**	**0**	**48,295,686**		
รวมหมู่บ้าน+ครัวเรือน ทั้งจังหวัด					**888**				**165,882**																					
9	พิษณุโลก	เมืองพิษณุโลก	19	150	173	86.71	612	2,448	75,375	0.81				61,423	51,521,436						17	11	296	1,550,000	1,559,184		35,422	1,594,606	ประกาศพื้นที่ประสบภัยพิบัติ	26 ก.พ-2 ก.ค.53
		นครไทย	11	145	145	100.00	3,622	9,149	19,391	18.68									3	19	1	4	200	1,580,000	241,759		338,236	579,995	ประกาศพื้นที่ประสบภัยพิบัติ	26 ก.พ.-2 ก.ค53
		บางระกำ	11	142	142	100.00	562	2,248	23,085	2.43											86	1	8	100,000	10,688,000			10,688,000	ประกาศพื้นที่ประสบภัยพิบัติ	26 ก.พ-2 ก.ค.53
		บางกระทุ่ม	9	87	87	100.00	2,880	11,520	9,517	30.26											72	2	51	625,000	9,587,200	13,267		9,600,467	ประกาศพื้นที่ประสบภัยพิบัติ	26 ก.พ-2 ก.ค.53
		พรหมพิราม	12	123	123	100.00	620	2,480	26,839	2.31											64				8,940,360			8,940,360	ประกาศพื้นที่ประสบภัยพิบัติ	8 มี.ค-2 ก.ค.53
		วัดโบสถ์	6	61	61	100.00	210	840	12,323	1.70											57	5	115	1,114,000	3,261,728			3,261,728	ประกาศพื้นที่ประสบภัยพิบัติ	8 มี.ค.-26 ก.ค.53
		วังทอง	11	148	168	88.10	17,880	71,520	36,746	48.66						12	1,136	6,373,500	2	1	19	12	884	5,601,000	2,558,569	96,000	644,936	3,299,505	ประกาศพื้นที่ประสบภัยพิบัติ	8 มี.ค-2 ก.ค.53
		ชาติตระการ	6	61	72	84.72	512	1,756	12,285	4.17									1			2	30	350,000			1,925,672	1,925,672	ประกาศพื้นที่ประสบภัยพิบัติ	8 มี.ค-2 ก.ค.53
		เนินมะปราง	7	77	77	100.00	561	2,244	14,311	3.92											61				9,011,360			9,011,360	ประกาศพื้นที่ประสบภัยพิบัติ	26 ก.พ-2 ก.ค53
รวม		**9**	**92**	**994**	**1,048**	**94.85**	**27,459**	**104,205**	**229,872**	**11.95**	**0**	**0**	**0**	**61,423**	**51,521,436**	**12**	**1,136**	**6,373,500**	**6**	**20**	**377**	**37**	**1,584**	**10,920,000**	**45,848,160**	**109,267**	**2,944,266**	**48,901,693**		
รวมหมู่บ้าน+ครัวเรือน ทั้งจังหวัด					**1,048**				**229,872**																					
10	เพชรบูรณ์	เมืองเพชรบูรณ์	15	142	216	65.74	12,344	39,452	43,363	28.47																			ประกาศพื้นที่ประสบภัยพิบัติ	12 เม.ย. 53
		บึงสามพัน	9	84	123	68.29	4,373	14,848	25,918	16.87																			ประกาศพื้นที่ประสบภัยพิบัติ	20 ก.พ. 53
		น้ำหนาว	4	30	70	42.86			4,002	0.00																			ประกาศพื้นที่ประสบภัยพิบัติ	11 มี.ค. 53
		หนองไผ่	13	120	142	84.51			30,341	0.00																			ประกาศพื้นที่ประสบภัยพิบัติ	10 มี.ค. 53
		เขาค้อ	7	42	72	58.33			9,981	0.00																			ประกาศพื้นที่ประสบภัยพิบัติ	12 มี.ค. 53
		ชนแดน	9	132	139	94.96			26,356	0.00																			ประกาศพื้นที่ประสบภัยพิบัติ	15 ก.พ. 53
		หล่มเก่า	9	65	98	66.33			12,640	0.00																			ประกาศพื้นที่ประสบภัยพิบัติ	26 ก.พ. 53
		ศรีเทพ	6	30	106	28.30	3,260	12,528	14,875	21.92												8							ประกาศพื้นที่ประสบภัยพิบัติ	30 มี.ค. 53
		วังโป่ง	5	19	64	29.69	844	2,409	10,546	8.00																			ประกาศพื้นที่ประสบภัยพิบัติ	15 มี.ค. 53
รวม		**9**	**77**	**664**	**1,030**	**64.47**	**20,821**	**69,237**	**178,022**	**11.70**	**0**	**0**	**0**	**0**	**0**	**0**	**0**	**0**	**0**	**0**	**0**	**8**	**0**	**0**	**6,153,314**	**0**	**0**	**6,153,314**		
รวมหมู่บ้าน+ครัวเรือน ทั้งจังหวัด					**1,430**				**216,811**																					
11	แพร่	เมืองแพร่	19	106	166	63.86	5,607	11,161	29,509	19.00				3,386	2,595,768				17	138	3	9	289	289,000	9,183,754			9,183,754	ประกาศพื้นที่ประสบภัยพิบัติ	2 ธ.ค. 52
		วังชิ้น	7	68	71	95.77	13,104	44,021	13,227	99.07										116		3	58	580,000	4,928,320			4,928,320	ประกาศพื้นที่ประสบภัยพิบัติ	20 พ.ย. 52
		เด่นชัย	5	45	52	86.54	5,382	13,688	7,474	72.01									2	83		1	130	1,300,000	4,066,474			4,066,474	ประกาศพื้นที่ประสบภัยพิบัติ	20 พ.ย. 52
		หนองม่วงไข่	6	25	35	71.43	1,235	5,995	4,613	26.77									2	4	2	1	8	80,000	7,993,830			7,993,830	ประกาศพื้นที่ประสบภัยพิบัติ	30 พ.ย. 52
		สอง	5	9	85	10.59	877	4,694	14,056	6.24									8	57					4,179,640			4,179,640	ประกาศพื้นที่ประสบภัยพิบัติ	1 ธ.ค. 52
		ร้องกวาง	11	84	93	90.32	6,419	49,469	11,170	57.47										105		1	45	450,000	4,150,800			4,150,800	ประกาศพื้นที่ประสบภัยพิบัติ	1 ธ.ค. 52
		ลอง	9	42	90	46.67	7,054	23,376	15,248	46.26										42	1				5,264,587			5,264,587	ประกาศพื้นที่ประสบภัยพิบัติ	3 ธ.ค. 52
		สูงเม่น	11	64	110	58.18	8,572	22,813	24,580	34.87									3	141					4,198,960			4,198,960	ประกาศพื้นที่ประสบภัยพิบัติ	4 ธ.ค. 52
รวม		**8**	**73**	**443**	**702**	**63.11**	**48,250**	**175,217**	**119,877**	**40.25**	**0**	**0**	**0**	**3,386**	**2,595,768**	**0**	**0**	**0**	**32**	**686**	**6**	**15**	**530**	**2,699,000**	**43,966,365**	**0**	**0**	**43,966,365**		
รวมหมู่บ้าน+ครัวเรือน ทั้งจังหวัด					**708**				**156,688**																					
12	แม่ฮ่องสอน	เมืองแม่ฮ่องสอน	4	7	69	10.14	2,863	8,593	19,483	14.69																			ประกาศพื้นที่ประสบภัยพิบัติ	23 ก.พ. 53

ตารางสถานการณ์ภัยแล้งของประเทศไทยปี 2553
(ระหว่างวันที่ 1 พฤศจิกายน 2552 ถึงวันที่ 27 สิงหาคม 2553)

ที่	พื้นที่ประสบภัย				พื้นที่ทั้งหมดของจังหวัด		ราษฎรประสบภัย		จำนวนราษฎรทั้งหมดของจังหวัด		พื้นที่การเกษตรที่ได้รับความเสียหาย (ไร่)					การให้ความช่วยเหลือ													หมายเหตุ	วันเกิด-ยุติสถานการณ์
																การจัดสรรน้ำเพื่อการเกษตร						การแจกจ่ายน้ำอุปโภค/บริโภค			งบประมาณที่จ่ายแล้ว (บาท)					
																รถบรรทุกน้ำ			เครื่องสูบน้ำ (เครื่อง)	ซ่อม/สร้างทำนบ/ฝาย (แห่ง)	การขุดลอกแหล่งน้ำ (แห่ง)	รถบรรทุกน้ำ			งบทดรองราชการ (50 ล้านบาท)	งบ อปท.	งบอื่นๆ	รวมงบประมาณ		
	จังหวัด	อำเภอ	ตำบล	หมู่บ้าน	หมู่บ้านทั้งหมด	ร้อยละพื้นที่ประสบภัยแล้ง	ราษฎร (ครัวเรือน)	ราษฎร (คน)	จำนวนครัวเรือนทั้งจังหวัด	ร้อยละครัวเรือนที่ประสบภัยแล้ง	พื้นที่นา	พื้นที่ไร่	พื้นที่สวน	รวมพื้นที่	ความเสียหายเบื้องต้น (บาท)	คัน	เที่ยว	ปริมาณน้ำ(ลิตร)				คัน	เที่ยว	ปริมาณน้ำ (ลิตร)						
		ปางมะผ้า	4	38	38	100.00	1,530	5,560	6,197	24.69																			ประกาศพื้นที่ประสบภัยพิบัติ	24 ก.พ. 53
		สบเมย	6	58	58	100.00			12,677	0.00																			ประกาศพื้นที่ประสบภัยพิบัติ	22 ก.พ. 53
		แม่ลาน้อย	1	4	69	5.80			9,392	0.00																			ประกาศพื้นที่ประสบภัยพิบัติ	25 ก.พ. 53
		แม่สะเรียง	5	51	77	66.23			17,624	0.00																			ประกาศพื้นที่ประสบภัยพิบัติ	25 ก.พ. 53
		ขุนยวม	6	37	42	88.10			6,518	0.00																			ประกาศพื้นที่ประสบภัยพิบัติ	25 ก.พ. 53
		ปาย	7	60	62	96.77			10,472	0.00																			ประกาศพื้นที่ประสบภัยพิบัติ	25 ก.พ. 53
	รวม	7	33	255	415	61.45	4,393	14,153	82,363	5.33	0	0	0	0	0	0	0	0	0	0	0	0	0	0	46,802,603	0	0	46,802,603		
รวมหมู่บ้าน+ครัวเรือน ทั้งจังหวัด					415				85,240																					
13	ลำปาง	เมืองลำปาง	7	61	144	42.36	3,845	12,275	88,145	4.36									3	38	28	7	697	6,950,000	2,245,641	424,145	171,150	2,840,936	ประกาศพื้นที่ประสบภัยพิบัติ	6 ม.ค.-10 มิ.ย.53
		แม่เมาะ	3	19	42	45.24	3,079	8,489	14,637	21.04										84	4				2,538,647		146,250	2,684,897	ประกาศพื้นที่ประสบภัยพิบัติ	11 ก.พ.-10 มิ.ย.53
		เกาะคา	9	45	78	57.69	9,145	34,734	20,272	45.11									4	97	3	1	9	54,000	3,446,314		151,466	3,597,780	ประกาศพื้นที่ประสบภัยพิบัติ	6 ธ.ค.52-10 มิ.ย.53
		เสริมงาม	4	34	42	80.95	4,153	14,548	9,428	44.05										80	2				4,503,223	9,313	122,850	4,635,386	ประกาศพื้นที่ประสบภัยพิบัติ	11 ก.พ.-10 มิ.ย.53
		งาว	9	60	85	70.59	7,527	17,071	16,564	45.44						1	3	18,000	3	100	24	7	363	1,533,700	748,752	535,600	147,850	1,432,202	ประกาศพื้นที่ประสบภัยพิบัติ	6 ธ.ค.52-10 มิ.ย.53
		แจ้ห่ม	7	40	64	62.50	8,543	16,263	12,484	68.43										85	4				4,197,240		146,400	4,343,640	ประกาศพื้นที่ประสบภัยพิบัติ	1 ธ.ค.52-10 มิ.ย.53
		วังเหนือ	8	47	80	58.75	2,750	5,100	13,989	19.66									4	36	25	1	104	312,000	4,594,360		146,400	4,740,760	ประกาศพื้นที่ประสบภัยพิบัติ	18 ธ.ค.52-10 มิ.ย.53
		เถิน	7	35	95	36.84	5,601	17,149	18,805	29.78									5	113	1	5	198	1,373,000	3,296,910	512,424	146,250	3,955,584	ประกาศพื้นที่ประสบภัยพิบัติ	16 ธ.ค.52-10 มิ.ย.53
		แม่พริก	4	23	30	76.67	1,658	4,974	4,944	33.54									7	50		6	94	582,000	3,459,854	21,050	145,500	3,626,404	ประกาศพื้นที่ประสบภัยพิบัติ	11 ม.ค.-10 มิ.ย.53
		แม่ทะ	10	76	94	80.85	13,525	40,731	19,519	69.29									8	117	10				4,192,480		146,250	4,338,730	ประกาศพื้นที่ประสบภัยพิบัติ	14 ธ.ค.52-10 มิ.ย.53
		สบปราบ	4	32	46	69.57	8,085	28,171	7,852	102.97										9		2	149	769,000	658,220	12,847	125,550	796,617	ประกาศพื้นที่ประสบภัยพิบัติ	4 ธ.ค.52-10 มิ.ย.53
		ห้างฉัตร	4	22	73	30.14	4,315	13,164	17,646	24.45										50		1	29	262,000	988,412		141,900	1,130,312	ประกาศพื้นที่ประสบภัยพิบัติ	7 ธ.ค.52-10 มิ.ย.53
		เมืองปาน	5	14	56	25.00	3,214	20,983	10,128	31.73										40	23				4,706,742		190,500	4,897,242	ประกาศพื้นที่ประสบภัยพิบัติ	11 ม.ค.-10 มิ.ย.53
	รวม	13	81	508	929	54.68	75,440	233,652	254,413	29.65	0	0	0	0	0	1	3	18,000	34	899	124	30	1,643	11,835,700	39,576,795	1,515,380	1,928,316	43,020,490		
รวมหมู่บ้าน+ครัวเรือน ทั้งจังหวัด					929				254,413																					
14	ลำพูน	เมืองลำพูน	2	33	159	20.75	18,926	18,926	62,630	30.22										1	2					43,315,675	15,000	43,330,675	ประกาศพื้นที่ประสบภัยพิบัติ	1 ก.พ. 53
		บ้านโฮ่ง	3	48	62	77.42	8,739	27,127	14,351	60.89						5	20	120,000			5	2	5	30,000	944,100			944,100	ประกาศพื้นที่ประสบภัยพิบัติ	12 ม.ค. 53
		ป่าซาง	6	58	89	65.17	4,424	17,706	21,809	20.29																			ประกาศพื้นที่ประสบภัยพิบัติ	10 ม.ค. 53
		แม่ทา	6	46	72	63.89	2,200	10,400	14,727	14.94																			ประกาศพื้นที่ประสบภัยพิบัติ	21 ธ.ค. 52
		เวียงหนองล่อง	1	2	24	8.33	364	1,069	6,837	5.32																			ประกาศพื้นที่ประสบภัยพิบัติ	31 ธ.ค. 52
		ลี้	8	83	97	85.57	10,097	36,324	21,123	47.80																			ประกาศพื้นที่ประสบภัยพิบัติ	6 ม.ค. 53
		ทุ่งหัวช้าง	3	35	35	100.00	3,716	12,511	6,212	59.82																			ประกาศพื้นที่ประสบภัยพิบัติ	20 ม.ค. 53
	รวม	7	29	305	538	56.69	48,466	124,063	147,689	32.82	0	0	0	0	0	5	20	120,000	0	1	7	2	5	30,000	944,100	43,315,675	15,000	44,274,775		
รวมหมู่บ้าน+ครัวเรือน ทั้งจังหวัด					574				154,146																					
15	สุโขทัย	เมืองสุโขทัย	9	86	86	100.00	2,680	8,381	27,985	9.58									5		4	3	71	426,000	7,205,110	70,146	5,916	7,281,172	ประกาศพื้นที่ประสบภัยพิบัติ	8 ม.ค. 53
		กงไกรลาศ	11	106	109	97.25	7,448	28,318	18,669	39.90										1	20	5	34	258,600	5,745,625			5,745,625	ประกาศพื้นที่ประสบภัยพิบัติ	28 ธ.ค. 52
		ศรีนคร	5	47	49	95.92	4,857	14,572	8,435	57.58											35	1	409	4,090,000	7,178,090			7,178,090	ประกาศพื้นที่ประสบภัยพิบัติ	4 ม.ค. 53
		ศรีสำโรง	12	110	118	93.22	6,689	20,756	21,978	30.43									9		15	1	384	3,840,000	7,905,272			7,905,272	ประกาศพื้นที่ประสบภัยพิบัติ	5 ม.ค. 53
		คีรีมาศ	10	100	100	100.00	6,800	25,500	15,172	44.82									47	4	18	11	415	4,300,000	5,243,120	535,000		5,778,120	ประกาศพื้นที่ประสบภัยพิบัติ	13 ม.ค. 53
		ทุ่งเสลี่ยม	5	59	59	100.00	726	2,904	14,604	4.97									2	25	34	4	407	2,808,016	8,328,013		299,644	8,627,657	ประกาศพื้นที่ประสบภัยพิบัติ	12 ม.ค. 53
		ศรีสัชนาลัย	11	128	134	95.52	9,246	28,096	29,846	30.98									15	43	19	11	20	92,000	7,614,310	142,000	155,338	7,911,648	ประกาศพื้นที่ประสบภัยพิบัติ	6 ม.ค. 53
		บ้านด่านลานหอย	7	35	71	49.30	6,257	22,761	12,576	49.75											15	6	153	1,306,000	6,719,000	1,981,357		8,700,357	ประกาศพื้นที่ประสบภัยพิบัติ	28 ธ.ค. 53

ตารางสถานการณ์ภัยแล้งของประเทศไทยปี 2553
(ระหว่างวันที่ 1 พฤศจิกายน 2552 ถึงวันที่ 27 สิงหาคม 2553)

ที่	พื้นที่ประสบภัย				พื้นที่ทั้งหมดของจังหวัด		ราษฎรประสบภัย		จำนวนราษฎรทั้งหมดของจังหวัด		พื้นที่การเกษตรที่ได้รับความเสียหาย (ไร่)					การให้ความช่วยเหลือ											หมายเหตุ	วันเกิด-ยุติสถานการณ์
																การจัดสรรน้ำเพื่อการเกษตร						การแจกจ่ายน้ำอุปโภค/บริโภค			งบประมาณที่จ่ายแล้ว (บาท)					
																รถบรรทุกน้ำ			เครื่องสูบน้ำ (เครื่อง)	ซ่อม/สร้างทับบ/ฝาย (แห่ง)	ขุดลอกแหล่งน้ำ (แห่ง)	รถบรรทุกน้ำ			งบช่วยเหลือราษฎร (50 น้ำ+บาท)	งบ อปท.	งบอื่นๆ	รวมงบประมาณ		
	จังหวัด	อำเภอ	ตำบล	หมู่บ้าน	หมู่บ้านทั้งหมด	ร้อยละพื้นที่ประสบภัยแล้ง	ราษฎร (ครัวเรือน)	ราษฎร (คน)	จำนวนครัวเรือนทั้งจังหวัด	ร้อยละครัวเรือนที่ประสบภัยแล้ง	พื้นที่นา	พื้นที่ไร่	พื้นที่สวน	รวมพื้นที่	ความเสียหายเบื้องต้น (บาท)	คัน	เที่ยว	ปริมาณน้ำ(ลิตร)				คัน	เที่ยว	ปริมาณน้ำ (ลิตร)						
		สวรรคโลก	12	74	117	63.25	12,857	38,327	27,757	46.32											27	1	245	245,000	5,468,724	48,238		5,516,962	ประกาศพื้นที่ประสบภัยพิบัติ	3 ม.ค. 53
	รวม	9	82	745	843	88.37	57,560	189,615	177,022	32.52	0	0	0	0	0	0	0	0	78	73	187	43	2,138	17,365,616	61,407,264	2,776,741	460,898	64,644,903		
	รวมหมู่บ้าน+ครัวเรือน ทั้งจังหวัด				843				180,305																				
16	อุตรดิตถ์	เมืองอุตรดิตถ์	13	63	158	39.87	7,874	14,854	52,554	14.98				15,638	11,965,419				2		21	7	859	4,791,000	8,319,432	112,070		8,431,502	ประกาศพื้นที่ประสบภัยพิบัติ	11 ธ.ค.52 - 20 ก.ค.53
		ลับแล	7	65	65	100.00	1,755	7,100	19,951	8.80												3	1,038	6,478,000	7,614,560	440,500		8,055,060	ประกาศพื้นที่ประสบภัยพิบัติ	11 พ.ย.52 - 20 ก.ค.53
		พิชัย	11	57	98	58.16	1,481	5,155	23,039	6.43									1		15				7,494,644			7,494,644	ประกาศพื้นที่ประสบภัยพิบัติ	11 พ.ย.52 -20 ก.ค.53
		ฟากท่า	4	31	31	100.00	1,995	3,922	4,872	40.95										1	10	2	103	618,000	6,309,876	14,000		6,323,876	ประกาศพื้นที่ประสบภัยพิบัติ	08 ธ.ค.52 - 20 ก.ค.53
		ทองแสนขัน	4	38	49	77.55	8,434	27,999	9,997	84.37											13	1	294	1,764,000	7,133,513	18,000		7,151,513	ประกาศพื้นที่ประสบภัยพิบัติ	17 ธ.ค.52 - 20 พ.ย.53
		น้ำปาด	6	42	49	85.71	6,050	13,770	10,304	58.72											26				7,428,240			7,428,240	ประกาศพื้นที่ประสบภัยพิบัติ	28 ธ.ค.52 - 20 ก.ค.53
		ตรอน	2	15	47	31.91	340	3,300	10,442	3.26									4		4	1	1	6,000	1,778,280	300		1,778,580	ประกาศพื้นที่ประสบภัยพิบัติ	11 ม.ค. - 20 ก.ค.53
		ท่าปลา	8	85	85	100.00	3,462	14,399	14,258	24.28											4	3	1,050	6,348,000	2,600,000	164,850		2,764,850	ประกาศพื้นที่ประสบภัยพิบัติ	17 ม.ค. -20 ก.ค.53
		บ้านโคก	4	28	31	90.32	2,032	4,695	5,411	37.55												2	42	252,000	537,000			537,000	ประกาศพื้นที่ประสบภัยพิบัติ	15 มี.ค. - 20 ก.ค.53
	รวม	9	59	424	613	69.17	33,423	95,194	150,828	22.16	0	0	0	15,638	11,965,419	0	0	0	7	1	93	19	3,387	20,257,000	49,215,545	749,720	0	49,965,265		
	รวมหมู่บ้าน+ครัวเรือน ทั้งจังหวัด				613				150,828																				
17	อุทัยธานี	หนองฉาง	10	97	97	100.00	2,889	10,178	12,859	22.47				72,837	59,998,351							11	51	221,800			2,100	2,100	ประกาศพื้นที่ประสบภัยพิบัติ	19 มี.ค. 53
		ทัพทัน	10	84	90	93.33	1,265	2,540	10,859	11.65									1			9		843,000					ประกาศพื้นที่ประสบภัยพิบัติ	22 มี.ค. 53
		ลานสัก	6	79	84	94.05	7,692	27,127	15,996	48.09												7	293	1,850,600		101,736	21,841	123,577	ประกาศพื้นที่ประสบภัยพิบัติ	24 มี.ค. 53
		ห้วยคต	3	31	31	100.00	1,237	4,042	5,749	21.52												3	103	754,000		4,000		4,000	ประกาศพื้นที่ประสบภัยพิบัติ	24 มี.ค. 53
		หนองขาหย่าง	9	40	53	75.47	974	2,640	4,805	20.27												4	48	378,000			2,100	2,100	ประกาศพื้นที่ประสบภัยพิบัติ	5 เม.ย. 53
		สว่างอารมณ์	5	65	65	100.00	600	1,800	9,463	6.34									2		1	6	150	911,000		144,738		144,738	ประกาศพื้นที่ประสบภัยพิบัติ	23 มี.ค. 53
		บ้านไร่	13	126	136	92.65	4,180	12,540	20,414	20.48												13	166	996,000		83,000		83,000	ประกาศพื้นที่ประสบภัยพิบัติ	12 มี.ค. 53
	รวม	7	56	522	556	93.88	18,837	60,867	80,145	23.50	0	0	0	72,837	59,998,351	0	0	0	3	0	1	53	811	5,954,400	15,779,302	333,474	26,041	16,138,817		
	รวมหมู่บ้าน+ครัวเรือน ทั้งจังหวัด				642				101,861																				
	รวมภาคเหนือ 17 จังหวัด	188	1,228	10,730	15,828	67.79	873,526	2,716,715	3,634,528	24.03	0	0	0	793,692	659,608,986	37	1,337	7,508,300	251	2,033	990	473	18,197	129,634,816	601,094,237	56,970,512	6,416,152	664,480,901		
	รวมหมู่บ้าน+ครัวเรือนทั้งภาค				16,548				3,782,214																				
	ภาคตะวันออกเฉียงเหนือ																												
18	กาฬสินธุ์	เมืองกาฬสินธุ์	9	105	185	56.76	4,395	17,464	11,587	37.93				188,598	158,123,787							6	30	300,000	4,499,720			4,499,720	ประกาศพื้นที่ประสบภัยพิบัติ	18 มี.ค. 53
		ยางตลาด	11	102	208	49.04	18,200	75,320	18,200	100.00												6	559	5,590,000	4,399,985	20,650		4,420,635	ประกาศพื้นที่ประสบภัยพิบัติ	18 มี.ค. 53
		นามน	5	67	67	100.00	4,244	27,855	32,984	12.87												3	165	1,650,000	3,999,764			3,999,764	ประกาศพื้นที่ประสบภัยพิบัติ	18 มี.ค. 53
		ร่องคำ	3	34	40	85.00	2,698	14,533	16,882	15.98												3	32	320,000	1,399,900	31,288		1,431,188	ประกาศพื้นที่ประสบภัยพิบัติ	18 มี.ค. 53
		ท่าคันโท	6	60	60	100.00	7,126	32,580	11,113	64.12										15	9	3	69	690,000	2,299,629			2,299,629	ประกาศพื้นที่ประสบภัยพิบัติ	18 มี.ค. 53
		ห้วยผึ้ง	4	52	52	100.00	5,675	20,000	16,654	34.08												5	47	470,000	3,199,453			3,199,453	ประกาศพื้นที่ประสบภัยพิบัติ	18 มี.ค. 53
		สหัสขันธ์	8	76	85	89.41	7,144	31,309	7,144	100.00												5	2	20,000	3,500,000			3,500,000	ประกาศพื้นที่ประสบภัยพิบัติ	18 มี.ค. 53
		หนองกุงศรี	9	89	113	78.76	12,000	60,000	12,000	100.00											59	1			3,997,500			3,997,500	ประกาศพื้นที่ประสบภัยพิบัติ	18 มี.ค. 53
		กมลาไสย	8	58	111	52.25	3,341	13,552	3,341	100.00												1	10	100,000	515,616			515,616	ประกาศพื้นที่ประสบภัยพิบัติ	18 มี.ค. 53
		เขาวง	6	50	71	70.42	6,841	21,905	11,543	59.27												7	539	5,390,000	596,900	238,260		835,160	ประกาศพื้นที่ประสบภัยพิบัติ	18 มี.ค. 53
		สมเด็จ	8	90	94	95.74	10,465	83,118	10,465	100.00											20	8	37	370,000	4,495,130			4,495,130	ประกาศพื้นที่ประสบภัยพิบัติ	18 มี.ค. 53
		ห้วยเม็ก	9	84	84	100.00	2,950	11,800	10,229	28.84												6	122	1,220,000	1,799,961		38,400	1,838,361	ประกาศพื้นที่ประสบภัยพิบัติ	18 มี.ค. 53
		คำม่วง	6	61	71	85.92	4,100	18,450	42,106	9.74												1	5	50,000	1,199,932		3,000	1,202,932	ประกาศพื้นที่ประสบภัยพิบัติ	18 มี.ค. 53
		กุฉินารายณ์	12	84	145	57.93	3,832	15,328	15,950	24.03												6			2,839,975			2,839,975	ประกาศพื้นที่ประสบภัยพิบัติ	18 มี.ค. 53

ตารางสถานการณ์ภัยแล้งของประเทศไทยปี 2553
(ระหว่างวันที่ 1 พฤศจิกายน 2552 ถึงวันที่ 27 สิงหาคม 2553)

ที่	พื้นที่ประสบภัย				พื้นที่ทั้งหมดของจังหวัด		ราษฎรประสบภัย		จำนวนราษฎรทั้งหมดของจังหวัด		พื้นที่การเกษตรที่ได้รับความเสียหาย (ไร่)					การให้ความช่วยเหลือ													หมายเหตุ	วันเกิด-ยุติสถานการณ์
																การจัดสรรน้ำเพื่อการเกษตร						การแจกจ่ายน้ำอุปโภค/บริโภค			งบประมาณที่จ่ายแล้ว (บาท)					
																รถบรรทุกน้ำ						รถบรรทุกน้ำ								
	จังหวัด	อำเภอ	ตำบล	หมู่บ้าน	หมู่บ้านทั้งหมด	ร้อยละพื้นที่ประสบภัยแล้ง	ราษฎร (ครัวเรือน)	ราษฎร (คน)	จำนวนครัวเรือนทั้งจังหวัด	ร้อยละครัวเรือนที่ประสบภัยแล้ง	พื้นที่นา	พื้นที่ไร่	พื้นที่สวน	รวมพื้นที่	ความเสียหายเบื้องต้น (บาท)	คัน	เที่ยว	ปริมาณน้ำ(ลิตร)	เครื่องสูบน้ำ (เครื่อง)	ซ่อม/สร้างทำนบ/ฝาย (แห่ง)	การขุดลอกแหล่งน้ำ (แห่ง)	คัน	เที่ยว	ปริมาณน้ำ (ลิตร)	งบทดรองราชการ (50 ล้านบาท)	งบ อปท.	งบอื่นๆ	รวมงบประมาณ		
		ฆ้องชัย	5	36	48	75.00	2,596	12,698	3,774	68.79									25		2	2	15	150,000	1,899,812	52,400		1,952,212	ประกาศพื้นที่ประสบภัยพิบัติ	18 มี.ค. 53
		ดอนจาน	5	48	48	100.00	4,262	10,981	25,607	16.64												1			2,798,000			2,798,000	ประกาศพื้นที่ประสบภัยพิบัติ	18 มี.ค. 53
		นาคู	5	55	55	100.00	6,739	31,558	6,739	100.00												2			3,499,350			3,499,350	ประกาศพื้นที่ประสบภัยพิบัติ	18 มี.ค. 53
		สามชัย	4	47	47	100.00	4,500	25,000	7,997	56.27										22	21	1			2,699,930			2,699,930	ประกาศพื้นที่ประสบภัยพิบัติ	18 มี.ค. 53
รวม		18	123	1,198	1,584	75.63	111,108	523,451	264,315	42.04	0	0	0	188,598	158,123,787	0	0	0	25	37	111	67	1,632	16,320,000	49,640,557	342,598	41,400	50,024,555		
รวมหมู่บ้าน+ครัวเรือน ทั้งจังหวัด					1,584				264,315																					
19	ขอนแก่น	เมืองขอนแก่น	15	157	282	55.67	19,200	72,799	147,944	12.98				136,080	113,679,067							5	12	72,000	1,814,006			1,814,006	ประกาศพื้นที่ประสบภัยพิบัติ	20 ก.ค. 53
		เปือยน้อย	4	32	32	100.00	4,573	19,630	4,625	98.88												7	251	1,255,000	1,491,732			1,491,732	ประกาศพื้นที่ประสบภัยพิบัติ	9 ก.ค. 53
		สีชมพู	10	115	115	100.00	6,870	18,114	21,085	32.58										2		1			1,538,085			1,538,085	ประกาศพื้นที่ประสบภัยพิบัติ	9 ก.ค. 53
		โนนศิลา	5	46	46	100.00	6,803	26,300	6,803	100.00												1	215	2,150,000	557,424			557,424	ประกาศพื้นที่ประสบภัยพิบัติ	9 ก.ค. 53
		เวียงเก่า	3	25	36	69.44	3,548	14,687	4,831	73.44						1	30	180,000		2	2	2	67	402,000	929,750	26,100		955,850	ประกาศพื้นที่ประสบภัยพิบัติ	9 ก.ค. 53
		พล	12	69	132	52.27	12,982	38,263	23,057	56.30												4	384	3,840,000	1,132,789			1,132,789	ประกาศพื้นที่ประสบภัยพิบัติ	9 ก.ค. 53
		บ้านฝาง	7	70	75	93.33	8,737	34,664	14,548	60.06												1	231	2,310,000	1,437,002			1,437,002	ประกาศพื้นที่ประสบภัยพิบัติ	20 ก.ค. 53
		ชนบท	8	80	80	100.00	7,392	23,513	12,493	59.17										12		16	120	1,200,000	1,627,900			1,627,900	ประกาศพื้นที่ประสบภัยพิบัติ	20 ก.ค. 53
		น้ำพอง	12	168	168	100.00	21,500	83,635	30,219	71.15						1	36	360,000				2	130	1,300,000	1,679,091			1,679,091	ประกาศพื้นที่ประสบภัยพิบัติ	9 ก.ค. 53
		ภูเวียง	11	106	114	92.98	13,151	57,952	17,719	74.22															1,730,800			1,730,800	ประกาศพื้นที่ประสบภัยพิบัติ	9 ก.ค. 53
		มัญจาคีรี	8	105	118	88.98	5,634	35,620	19,492	28.90										6		2	171	1,710,000	406,700	600,000		1,006,700	ประกาศพื้นที่ประสบภัยพิบัติ	9 ก.ค. 53
		พระยืน	5	53	53	100.00	8,699	34,164	8,884	97.92												2	102	1,020,000	1,430,521			1,430,521	ประกาศพื้นที่ประสบภัยพิบัติ	9 ก.ค. 53
		หนองสองห้อง	10	72	137	52.55	9,366	41,070	18,353	51.03												3	187	1,870,000	1,568,667			1,568,667	ประกาศพื้นที่ประสบภัยพิบัติ	20 ก.ค. 53
		บ้านไผ่	10	107	110	97.27	16,921	67,107	28,897	58.56												2	324	3,240,000	1,704,524			1,704,524	ประกาศพื้นที่ประสบภัยพิบัติ	20 ก.ค. 53
		โคกโพธิ์ไชย	4	35	40	87.50	5,491	21,136	6,670	82.32												1	275	2,750,000	998,460	136,000		1,134,460	ประกาศพื้นที่ประสบภัยพิบัติ	20 ก.ค. 53
		เขาสวนกวาง	5	56	56	100.00	9,550	37,152	9,550	100.00												1	84	840,000	987,064			987,064	ประกาศพื้นที่ประสบภัยพิบัติ	28 มิ.ย. 53
		แวงใหญ่	5	52	52	100.00	5,022	22,283	6,916	72.61												1	92	920,000	861,375			861,375	ประกาศพื้นที่ประสบภัยพิบัติ	9 ก.ค. 53
		กระนวน	9	98	98	100.00	20,189	77,971	20,189	100.00												3	457	4,570,000	1,665,435			1,665,435	ประกาศพื้นที่ประสบภัยพิบัติ	20 ก.ค. 53
		แวงน้อย	6	55	74	74.32	6,925	30,254	10,436	66.36															964,266			964,266	ประกาศพื้นที่ประสบภัยพิบัติ	9 ก.ค. 53
		บ้านแฮด	4	37	46	80.43	5,255	20,797	8,526	61.63										4		3	358	2,676,000	1,033,386			1,033,386	ประกาศพื้นที่ประสบภัยพิบัติ	20 ก.ค. 53
		ภูผาม่าน	5	29	42	69.05	3,872	16,034	6,026	64.25										9		2	232	2,320,000	1,217,991	30,000		1,247,991	ประกาศพื้นที่ประสบภัยพิบัติ	9 ก.ค. 53
		ซำสูง	5	31	35	88.57	5,277	21,009	5,910	89.29												1	141	1,410,000	1,206,763			1,206,763	ประกาศพื้นที่ประสบภัยพิบัติ	20 ก.ค. 53
		อุบลรัตน์	6	69	71	97.18	6,190	23,700	10,888	56.85												3	235	2,350,000	1,688,711	593,078		2,281,789	ประกาศพื้นที่ประสบภัยพิบัติ	20 ก.ค. 53
		ชุมแพ	12	135	147	91.84	8,000	67,550	35,291	22.67												12	899	5,235,000	993,880	1,263,398	488,300	2,745,578	ประกาศพื้นที่ประสบภัยพิบัติ	20 ก.ค. 53
		หนองนาคำ	3	35	35	100.00	4,929	22,682	5,572	88.46												3	118	1,180,000	107,718	53,859		161,577	ประกาศพื้นที่ประสบภัยพิบัติ	9 ก.ค. 53
		หนองเรือ	10	149	149	100.00	16,086	89,261	22,879	70.31									3	5		2	156	858,000	994,658			994,658	ประกาศพื้นที่ประสบภัยพิบัติ	9 ก.ค. 53
รวม		26	194	1,986	2,343	84.76	242,162	1,017,347	507,803	47.69	0	0	0	136,080	113,679,067	2	66	540,000	3	40	2	80	5,241	45,478,000	31,768,699	2,702,435	488,300	34,959,434		
รวมหมู่บ้าน+ครัวเรือน ทั้งจังหวัด					2,343				507,803																					
20	ชัยภูมิ	เมืองชัยภูมิ	15	196	224	87.50	28,942	30,710	61,358	47.17				2,414	1,913,700							10	158	1,192,000	5,588,904			5,588,904	ประกาศพื้นที่ประสบภัยพิบัติ	16 ก.พ. 53
		บ้านเขว้า	6	88	88	100.00	9,540	13,378	14,777	64.56												7	9	54,000	5,302,450			5,302,450	ประกาศพื้นที่ประสบภัยพิบัติ	20 ม.ค. 53
		ภูเขียว	11	147	155	94.84	33,045	64,446	33,045	100.00												3	154	670,000	996,850			996,850	ประกาศพื้นที่ประสบภัยพิบัติ	1 ก.พ. 53
		หนองบัวแดง	8	121	130	93.08	9,557	30,115	26,578	35.96												18	74	1,992,000	4,508,130			4,508,130	ประกาศพื้นที่ประสบภัยพิบัติ	3 มี.ค. 53
		คอนสวรรค์	9	98	103	95.15	3,620	7,809	16,285	22.23												6	30	797,000	3,007,405			3,007,405	ประกาศพื้นที่ประสบภัยพิบัติ	26 มี.ค. 53
		หนองบัวระเหว	5	58	58	100.00	4,000	12,000	10,372	38.57												17	184	1,840,000	3,121,778			3,121,778	ประกาศพื้นที่ประสบภัยพิบัติ	17 มี.ค. 53

ตารางสถานการณ์ภัยแล้งของประเทศไทยปี 2553
(ระหว่างวันที่ 1 พฤศจิกายน 2552 ถึงวันที่ 27 สิงหาคม 2553)

ที่	พื้นที่ประสบภัย				พื้นที่ทั้งหมดของจังหวัด		ราษฎรประสบภัย		จำนวนราษฎรทั้งหมดของจังหวัด		พื้นที่การเกษตรที่ได้รับความเสียหาย (ไร่)					การให้ความช่วยเหลือ												หมายเหตุ	วันเกิด-ยุติสถานการณ์
																การจัดสรรน้ำเพื่อการเกษตร						การแจกจ่ายน้ำอุปโภค/บริโภค			งบประมาณที่จ่ายแล้ว (บาท)						
	จังหวัด	อำเภอ	ตำบล	หมู่บ้าน	หมู่บ้านทั้งหมด	ร้อยละพื้นที่ประสบภัยแล้ง	ราษฎร (ครัวเรือน)	ราษฎร (คน)	จำนวนครัวเรือนทั้งจังหวัด	ร้อยละครัวเรือนที่ประสบภัยแล้ง	พื้นที่นา	พื้นที่ไร่	พื้นที่สวน	รวมพื้นที่	ความเสียหายเบื้องต้น (บาท)	รถบรรทุกน้ำ			เครื่องสูบน้ำ (เครื่อง)	ท่อ/สว่านบก/ฝาย (แห่ง)	บาดาลผลผลิตหมู่บ้าน (แห่ง)	รถบรรทุกน้ำ			งบประมาณ (50 น้ำ=บาท)	งบ อปท.	งบอื่นๆ	รวมงบประมาณ		
																คัน	เที่ยว	ปริมาณน้ำ(ลิตร)				คัน	เที่ยว	ปริมาณน้ำ (ลิตร)						
		คอนสาร	6	73	85	85.88	4,763	15,290	16,560	28.76												7	58	340,000	2,511,050			2,511,050	ประกาศพื้นที่ประสบภัยพิบัติ	3 มี.ค. 53
		เกษตรสมบูรณ์	11	113	144	78.47	5,445	5,770	27,635	19.70												56	56	840,000	997,672			997,672	ประกาศพื้นที่ประสบภัยพิบัติ	10 มี.ค. 53
		บ้านแท่น	5	66	66	100.00	4,755	30,521	11,313	42.03												22	71	844,500	2,443,015	14,715	200,000	2,657,730	ประกาศพื้นที่ประสบภัยพิบัติ	9 ก.พ. 53
	รวม	9	76	960	1,053	91.17	103,667	210,039	217,923	47.57	0	0	0	2,414	1,913,700	0	0	0	0	0	0	146	794	8,569,500	28,477,254	14,715	200,000	28,691,969		
รวมหมู่บ้าน+ครัวเรือน ทั้งจังหวัด					1,617				320,439																				
21	นครพนม	ท่าอุเทน	9	109	109	100.00	1,082	3,286	14,382	7.52										32					820,773			820,773	ประกาศพื้นที่ประสบภัยพิบัติ	15 มี.ค.-30 มิ.ย.53
		โพนสวรรค์	7	90	90	100.00	6,054	22,366	14,009	43.22						2	11	56,400		235	19				1,413,720	6,653	2,028,000	3,448,373	ประกาศพื้นที่ประสบภัยพิบัติ	30 มี.ค.-30 มิ.ย.53
		ศรีสงคราม	9	109	109	100.00	12,607	50,628	17,212	73.25									5	220	16				6,921,741			6,921,741	ประกาศพื้นที่ประสบภัยพิบัติ	8 มี.ค.-30 มิ.ย.53
		บ้านแพง	6	66	66	100.00	1,040	5,205	9,490	10.96									2	157	3				1,808,922	56,000		1,864,922	ประกาศพื้นที่ประสบภัยพิบัติ	29 มี.ค.-30 มิ.ย.53
		นาหว้า	6	43	68	63.24	8,004	28,025	12,362	64.75						3	45	270,000		17	9				786,444			786,444	ประกาศพื้นที่ประสบภัยพิบัติ	17 มี.ค.-30 มิ.ย.53
		นาทม	3	19	37	51.35	3,198	9,594	5,724	55.87									29		15				1,203,790	12,000		1,215,790	ประกาศพื้นที่ประสบภัยพิบัติ	18 มี.ค.-30 มิ.ย.53
		ธาตุพนม	11	73	136	53.68	6,417	26,663	21,886	29.32																			ประกาศพื้นที่ประสบภัยพิบัติ	19เม.ย.-30 มิ.ย.53
		นาแก	12	140	140	100.00	2,133	15,933	19,489	10.94									57							349,500	357,936	707,436	ประกาศพื้นที่ประสบภัยพิบัติ	20 มี.ค.-30 มิ.ย.53
		ปลาปาก	8	81	85	95.29	12,352	48,464	13,427	91.99										17	13				3,023,126			3,023,126	ประกาศพื้นที่ประสบภัยพิบัติ	16 มี.ค.-30 มิ.ย.53
		เรณูนคร	8	82	91	90.11	10,095	37,115	11,936	84.58											14				3,342,340			3,342,340	ประกาศพื้นที่ประสบภัยพิบัติ	10 มี.ค.-30 มิ.ย.53
		วังยาง	4	27	27	100.00	3,769	14,920	3,769	100.00										78	2				1,091,150			1,091,150	ประกาศพื้นที่ประสบภัยพิบัติ	25 มี.ค.-30 มิ.ย.53
	รวม	11	83	839	958	87.58	66,751	262,199	143,686	46.46	0	0	0	0	0	5	56	326,400	93	756	91	0	0	0	20,412,006	424,153	2,385,936	23,222,095		
รวมหมู่บ้าน+ครัวเรือน ทั้งจังหวัด					1,123				186,723																				
22	นครราชสีมา	เมืองนครราชสีมา	6	61	236	25.85	5,146	15,920	164,356	3.13				108,079	90,474,048													ประกาศพื้นที่ประสบภัยพิบัติ	1 มี.ค. 53
		ขามทะเลสอ	5	46	46	100.00	120	361	7,538	1.59																		ประกาศพื้นที่ประสบภัยพิบัติ	11 มี.ค. 53
		ลำทะเมนชัย	4	59	59	100.00	7,680	32,000	7,845	97.90												1						ประกาศพื้นที่ประสบภัยพิบัติ	7 มี.ค. 53
		เทพารักษ์	4	59	59	100.00	5,736	18,106	6,481	88.50																		ประกาศพื้นที่ประสบภัยพิบัติ	8 มี.ค. 53
		ห้วยแถลง	10	84	120	70.00			17,858	0.00																		ประกาศพื้นที่ประสบภัยพิบัติ	1 มี.ค. 53
		แก้งสนามนาง	5	56	56	100.00	1,243	5,815	9,140	13.60																		ประกาศพื้นที่ประสบภัยพิบัติ	17 มี.ค. 53
		ประทาย	13	125	149	83.89			18,093	0.00																		ประกาศพื้นที่ประสบภัยพิบัติ	16 มี.ค. 53
		พระทองคำ	5	75	75	100.00			10,758	0.00																		ประกาศพื้นที่ประสบภัยพิบัติ	1 มี.ค. 53
		สีคิ้ว	11	93	170	54.71	10,352	120,760	37,809	27.38																		ประกาศพื้นที่ประสบภัยพิบัติ	10 มี.ค. 53
		เสิงสาง	6	85	85	100.00			17,928	0.00																		ประกาศพื้นที่ประสบภัยพิบัติ	1 มี.ค. 53
		วังน้ำเขียว	5	83	83	100.00	5,775	13,562	13,735	42.05																		ประกาศพื้นที่ประสบภัยพิบัติ	25 มี.ค. 53
		โนนสูง	10	104	195	53.33	9,995	39,274	29,952	33.37																		ประกาศพื้นที่ประสบภัยพิบัติ	25 มี.ค. 53
		โชคชัย	8	34	128	26.56	5,684	18,939	24,750	22.97																		ประกาศพื้นที่ประสบภัยพิบัติ	7 มี.ค. 53
		ปากช่อง	12	135	217	62.21			70,209	0.00																		ประกาศพื้นที่ประสบภัยพิบัติ	1 มี.ค. 53
		ขามสะแกแสง	7	72	72	100.00			10,489	0.00																		ประกาศพื้นที่ประสบภัยพิบัติ	30 มี.ค. 53
		จักราช	8	109	109	100.00			17,049	0.00																		ประกาศพื้นที่ประสบภัยพิบัติ	19 มี.ค. 53
		สีวลาย	4	45	45	100.00			5,887	0.00																		ประกาศพื้นที่ประสบภัยพิบัติ	1 เม.ย. 53
		ด่านขุนทด	16	225	225	100.00			33,792	0.00																		ประกาศพื้นที่ประสบภัยพิบัติ	30 มี.ค. 53
		หนองบุญมาก	9	104	104	100.00			14,724	0.00																		ประกาศพื้นที่ประสบภัยพิบัติ	2 เม.ย. 53
		เฉลิมพระเกียรติ	5	61	61	100.00			8,988	0.00																		ประกาศพื้นที่ประสบภัยพิบัติ	1 มี.ค. 53
		ชุมพวง	9	122	133	91.73			19,576	0.00																		ประกาศพื้นที่ประสบภัยพิบัติ	1 เม.ย. 53
		ปักธงชัย	16	215	215	100.00	16,583	61,328	32,905	50.40																		ประกาศพื้นที่ประสบภัยพิบัติ	6 เม.ย. 53

ตารางสถานการณ์ภัยแล้งของประเทศไทยปี 2553
(ระหว่างวันที่ 1 พฤศจิกายน 2552 ถึงวันที่ 27 สิงหาคม 2553)

ที่	พื้นที่ประสบภัย				พื้นที่ทั้งหมดของจังหวัด		ราษฎรประสบภัย		จำนวนราษฎรทั้งหมดของจังหวัด		พื้นที่การเกษตรที่ได้รับความเสียหาย (ไร่)					การให้ความช่วยเหลือ													หมายเหตุ	วันเกิด-ยุติสถานการณ์
																การจัดสรรน้ำเพื่อการเกษตร						การแจกจ่ายน้ำอุปโภค/บริโภค			งบประมาณที่จ่ายแล้ว (บาท)					
																รถบรรทุกน้ำ			เครื่องสูบน้ำ (เครื่อง)	ซ่อม/สร้างทำนบ/ฝาย (แห่ง)	การขุดลอกแหล่งน้ำ (แห่ง)	รถบรรทุกน้ำ			งบทดรองราชการ (50 ล้านบาท)	งบ อปท.	งบอื่นๆ	รวมงบประมาณ		
	จังหวัด	อำเภอ	ตำบล	หมู่บ้าน	หมู่บ้านทั้งหมด	ร้อยละพื้นที่ประสบภัยแล้ง	ราษฎร (ครัวเรือน)	ราษฎร (คน)	จำนวนครัวเรือนทั้งจังหวัด	ร้อยละครัวเรือนที่ประสบภัยแล้ง	พื้นที่นา	พื้นที่ไร่	พื้นที่สวน	รวมพื้นที่	ความเสียหายเบื้องต้น (บาท)	คัน	เที่ยว	ปริมาณน้ำ(ลิตร)				คัน	เที่ยว	ปริมาณน้ำ (ลิตร)						
		คง	7	75	156	48.08			18,553	0.00																			ประกาศพื้นที่ประสบภัยพิบัติ	1 เม.ย. 53
		โนนแดง	5	65	65	100.00			6,007	0.00																			ประกาศพื้นที่ประสบภัยพิบัติ	1 เม.ย. 53
		บ้านเหลื่อม	4	39	39	100.00			5,127	0.00																			ประกาศพื้นที่ประสบภัยพิบัติ	1 เม.ย. 53
		ครบุรี	12	136	153	88.89			28,958	0.00																			ประกาศพื้นที่ประสบภัยพิบัติ	5 เม.ย. 53
		สูงเนิน	9	92	127	72.44			26,055	0.00																			ประกาศพื้นที่ประสบภัยพิบัติ	25 เม.ย. 53
		โนนไทย	9	112	131	85.50			18,056	0.00																			ประกาศพื้นที่ประสบภัยพิบัติ	1 มี.ค. 53
รวม		28	224	2,571	3,313	77.60	68,314	326,065	682,618	10.01	0	0	0	108,079	90,474,048	0	0	0	0	0	0	1	0	0	49,410,185	0	0	49,410,185		
รวมหมู่บ้าน+ครัวเรือน ทั้งจังหวัด					3,743				750,286																					
23	บุรีรัมย์	เมืองบุรีรัมย์	18	323	323	100.00	32,479	155,724	46,586	69.72												16	1,901	11,952,000	4,558,500		1,023,850	5,582,350	ประกาศพื้นที่ประสบภัยพิบัติ	3 มี.ค. 53
		กระสัง	11	164	168	97.62	6,112	31,350	22,820	26.78									2	2	7	3	707	5,344,000	2,736,800		2,032,590	4,769,390	ประกาศพื้นที่ประสบภัยพิบัติ	3 มี.ค. 53
		พลับพลาชัย	5	67	67	100.00	9,339	41,998	9,877	94.55										2	3	8	218	1,358,000	1,406,800		8,000	1,414,800	ประกาศพื้นที่ประสบภัยพิบัติ	3 มี.ค. 53
		แคนดง	4	54	54	100.00	804	2,634	7,573	10.62												3	24	195,000	1,256,000			1,256,000	ประกาศพื้นที่ประสบภัยพิบัติ	3 มี.ค. 53
		ปะคำ	5	77	77	100.00	1,309	6,326	12,339	10.61															1,476,800			1,476,800	ประกาศพื้นที่ประสบภัยพิบัติ	3 มี.ค. 53
		นางรอง	10	43	188	22.87	8,010	13,222	30,226	26.50										5	1	5	51	306,000	3,019,720			3,019,720	ประกาศพื้นที่ประสบภัยพิบัติ	3 มี.ค. 53
		คูเมือง	7	106	106	100.00	15,453	64,512	16,512	93.59												4	132	744,000	1,899,190	400,000		2,299,190	ประกาศพื้นที่ประสบภัยพิบัติ	3 มี.ค. 53
		พุทไธสง	7	97	97	100.00	7,340	25,250	12,240	59.97												2	372	3,720,000	1,828,361			1,828,361	ประกาศพื้นที่ประสบภัยพิบัติ	3 มี.ค. 53
		บ้านใหม่ไชยพจน์	5	48	55	87.27	5,597	23,572	6,505	86.04												2	188	1,880,000	923,073			923,073	ประกาศพื้นที่ประสบภัยพิบัติ	3 มี.ค. 53
		เฉลิมพระเกียรติ	5	67	67	100.00	9,775	39,547	9,775	100.00												5	76	760,000	840,000	1,500	25,000	866,500	ประกาศพื้นที่ประสบภัยพิบัติ	3 มี.ค. 53
		หนองหงส์	7	100	100	100.00	11,196	49,158	12,258	91.34												7	125	932,000	1,759,600	6,000	20,000	1,785,600	ประกาศพื้นที่ประสบภัยพิบัติ	3 มี.ค. 53
		ห้วยราช	8	80	80	100.00	4,351	18,710	7,911	55.00												8	136	1,536,000	1,610,000		24,026	1,634,026	ประกาศพื้นที่ประสบภัยพิบัติ	2 มี.ค. 53
		บ้านกรวด	9	115	115	100.00	13,489	56,504	18,322	73.62											1	10	184	2,661,000	2,036,800	150,000	129,800	2,316,600	ประกาศพื้นที่ประสบภัยพิบัติ	3 มี.ค. 53
		บ้านด่าน	4	59	59	100.00	6,497	29,689	6,507	99.85															1,267,450			1,267,450	ประกาศพื้นที่ประสบภัยพิบัติ	3 มี.ค. 53
		โนนดินแดง	3	28	37	75.68	4,137	17,380	7,417	55.78												3	275	1,722,000	518,000			518,000	ประกาศพื้นที่ประสบภัยพิบัติ	3 มี.ค. 53
		ประโคนชัย	16	182	182	100.00	56,665	233,504	56,665	100.00												5	38	714,000	2,450,000			2,450,000	ประกาศพื้นที่ประสบภัยพิบัติ	3 มี.ค. 53
		หนองกี่	10	108	108	100.00	1,535	2,635	15,715	9.77											2	3	460	3,952,000	1,899,780	460,000		2,359,780	ประกาศพื้นที่ประสบภัยพิบัติ	3 มี.ค. 53
		ลำปลายมาศ	16	216	216	100.00	31,388	131,033	31,388	100.00												12	282	1,741,000	3,494,960			3,494,960	ประกาศพื้นที่ประสบภัยพิบัติ	3 มี.ค. 53
		โนนสุวรรณ	3	17	56	30.36	531	1,593	6,209	8.55												4	41	330,000	1,199,922	10,000	23,000	1,232,922	ประกาศพื้นที่ประสบภัยพิบัติ	3 มี.ค. 53
		ชำนิ	6	63	63	100.00	3,694	13,373	7,505	49.22												6	100	697,600	770,000	20,000		790,000	ประกาศพื้นที่ประสบภัยพิบัติ	3 มี.ค. 53
		สตึก	12	164	179	91.62	21,440	98,129	27,001	79.40															2,380,000			2,380,000	ประกาศพื้นที่ประสบภัยพิบัติ	3 มี.ค. 53
		นาโพธิ์	5	65	65	100.00	7,128	27,536	8,313	85.75												2	39	285,000	1,128,978			1,128,978	ประกาศพื้นที่ประสบภัยพิบัติ	3 มี.ค. 53
		ละหานทราย	6	80	84	95.24	8,488	31,933	17,753	47.81										1	1	9	546	3,978,650	1,120,000	133,370	275,533	1,528,903	ประกาศพื้นที่ประสบภัยพิบัติ	3 มี.ค. 53
รวม		23	182	2,323	2,546	91.24	266,757	1,115,312	397,417	67.12	0	0	0	0	0	0	0	0	2	10	15	117	5,895	44,808,250	41,580,734	1,180,870	3,561,799	46,323,403		
รวมหมู่บ้าน+ครัวเรือน ทั้งจังหวัด					2,546				397,417																					
24	มหาสารคาม	เมือง	13	184	185	99.46	5,553	17,896	44,287	12.54												14	189	189,000	2,453,800	999,791	94,500	3,548,091	ประกาศพื้นที่ประสบภัยพิบัติ	16 มี.ค. -1 ก.ค. 53
		บรบือ	15	206	209	98.56	28,290	113,700	30,048	94.15												10	233	1,398,000	3,785,090	997,540	116,500	4,899,130	ประกาศพื้นที่ประสบภัยพิบัติ	12 มี.ค. - 8 ก.ค. 53
		โกสุมพิสัย	17	233	233	100.00	17,721	72,468	30,503	58.10										10	13				2,210,625	988,966		3,199,591	ประกาศพื้นที่ประสบภัยพิบัติ	19 มี.ค. - 15 ก.ค. 53
		วาปีปทุม	15	209	241	86.72	13,916	55,664	27,915	49.85										19					4,297,100	998,160		5,295,260	ประกาศพื้นที่ประสบภัยพิบัติ	16 มี.ค. - 1 ก.ค. 53
		กันทรวิชัย	10	177	183	96.72	5,344	26,720	21,155	25.26									3		5	6		952,000		974,601		974,601	ประกาศพื้นที่ประสบภัยพิบัติ	19 มี.ค. -23 ก.ค. 53
		แกดำ	5	88	88	100.00	6,951	29,569	6,951	100.00										1		1	42	420,000	1,210,000	999,703	60,000	2,269,703	ประกาศพื้นที่ประสบภัยพิบัติ	29 มี.ค. - 30 มิย.53
		กุดรัง	5	85	85	100.00	9,046	36,577	9,046	100.00												2	35	210,000	2,163,000	999,900	21,000	3,183,900	ประกาศพื้นที่ประสบภัยพิบัติ	24 มี.ค. - 23 ก.ค. 53

ตารางสถานการณ์ภัยแล้งของประเทศไทยปี 2553
(ระหว่างวันที่ 1 พฤศจิกายน 2552 ถึงวันที่ 27 สิงหาคม 2553)

ที่	พื้นที่ประสบภัย				พื้นที่ทั้งหมดของจังหวัด		ราษฎรประสบภัย		จำนวนราษฎรทั้งหมดของจังหวัด		พื้นที่การเกษตรที่ได้รับความเสียหาย (ไร่)					การให้ความช่วยเหลือ												หมายเหตุ	วันเกิด-ยุติสถานการณ์
																การจัดสรรน้ำเพื่อการเกษตร						การแจกจ่ายน้ำอุปโภค/บริโภค			งบประมาณที่จ่ายแล้ว (บาท)					
	จังหวัด	อำเภอ	ตำบล	หมู่บ้าน	หมู่บ้านทั้งหมด	ร้อยละพื้นที่ประสบภัยแล้ง	ราษฎร (ครัวเรือน)	ราษฎร (คน)	จำนวนครัวเรือนทั้งจังหวัด	ร้อยละครัวเรือนที่ประสบภัยแล้ง	พื้นที่นา	พื้นที่ไร่	พื้นที่สวน	รวมพื้นที่	ความเสียหายเบื้องต้น (บาท)	รถบรรทุกน้ำ			เครื่องสูบน้ำ (เครื่อง)	ซ่อม/สร้างทำนบ/ฝาย (แห่ง)	ขุดลอกแหล่งน้ำ (แห่ง)	รถบรรทุกน้ำ			จ่ายตรงราษฎร (50 ลิตร/บาท)	งบ อปท.	งบอื่นๆ	รวมงบประมาณ		
																คัน	เที่ยว	ปริมาณน้ำ(ลิตร)				คัน	เที่ยว	ปริมาณน้ำ (ลิตร)						
		เชียงยืน	8	112	116	96.55	4,527	22,860	16,385	27.63										1	2						976,500		976,500	ประกาศพื้นที่ประสบภัยพิบัติ	29 มี.ค. - 1 ก.ค. 53
		พยัคฆภูมิพิสัย	14	227	227	100.00	14,427	51,536	21,266	67.84										2	13	1	24	4,800	2,388,850	999,350	125,660	3,513,860	ประกาศพื้นที่ประสบภัยพิบัติ	29 มี.ค. - 23 ก.ค. 53
		นาเชือก	10	145	145	100.00	10,044	38,976	15,035	66.80															6,556,400	999,736		7,556,136	ประกาศพื้นที่ประสบภัยพิบัติ	29 มี.ค. -2 ก.ค. 53
		นาดูน	9	88	94	93.62	7,658	33,354	8,631	88.73										20		3	974	974,000	1,204,000	998,920	119,000	2,321,920	ประกาศพื้นที่ประสบภัยพิบัติ	29 มี.ค. - 22 ก.ค. 53
		ชื่นชม	4	47	47	100.00	5,903	24,755	5,903	100.00												1	6	60,000		999,400	3,000	1,002,400	ประกาศพื้นที่ประสบภัยพิบัติ	29 มี.ค. - 22 ก.ค. 53
		ยางสีสุราช	7	91	91	100.00	8,126	35,417	8,126	100.00										19		1	140	1,400,000		994,550		994,550	ประกาศพื้นที่ประสบภัยพิบัติ	29 มี.ค. - 22 ก.ค. 53
	รวม	13	132	1,892	1,944	97.33	137,506	559,492	245,251	56.07	0	0	0	0	0	0	0	0	3	72	33	39	1,643	5,607,800	26,268,865	12,927,117	539,660	39,735,642		
	รวมหมู่บ้าน+ครัวเรือน ทั้งจังหวัด				1,944				245,251																				
25	มุกดาหาร	เมืองมุกดาหาร	12	149	149	100.00	18,091	94,505	37,227	48.60				33,731	28,552,013							5	512	5,120,000	13,248,690			13,248,690	ประกาศพื้นที่ประสบภัยพิบัติ	15 ม.ค. 53
	|ดอนตาล	7	60	63	95.24	8,500	23,000	10,239	83.02												2	44	400,000	9,060,447			9,060,447	ประกาศพื้นที่ประสบภัยพิบัติ	3 ก.พ. 53
		หนองสูง	6	44	44	100.00	2,735	8,095	5,655	48.36												2	174	1,452,000	2,443,290			2,443,290	ประกาศพื้นที่ประสบภัยพิบัติ	11 ก.พ. 53
		หว้านใหญ่	5	42	43	97.67	3,870	9,300	4,797	80.68												2	32	300,000	4,760,575			4,760,575	ประกาศพื้นที่ประสบภัยพิบัติ	5 ม.ค. 53
		คำชะอี	9	88	88	100.00	7,650	28,576	11,550	66.23												4	501	3,145,400	3,951,020			3,951,020	ประกาศพื้นที่ประสบภัยพิบัติ	11 ม.ค. 53
		นิคมคำสร้อย	7	79	79	100.00	10,144	42,688	10,790	94.01												1	69	414,000	8,418,308			8,418,308	ประกาศพื้นที่ประสบภัยพิบัติ	3 ก.พ. 53
		ดงหลวง	6	60	60	100.00	8,920	36,800	9,268	96.25												2	80	550,000	6,693,970			6,693,970	ประกาศพื้นที่ประสบภัยพิบัติ	1 ก.พ. 53
	รวม	7	52	522	526	99.24	59,910	242,964	89,526	66.92	0	0	0	33,731	28,552,013	0	0	0	0	0	0	18	1,412	11,381,400	48,576,300	0	0	48,576,300		
	รวมหมู่บ้าน+ครัวเรือน ทั้งจังหวัด				526				89,526																				
26	ยโสธร	เมืองยโสธร	17	190	190	100.00	15,429	53,467	38,263	40.32				12,543	9,402,774							3	105	745,200	1,922,059		18,000	1,940,059	ประกาศพื้นที่ประสบภัยพิบัติ	15 มี.ค.-30 มิ.ย.53
		กุดชุม	9	128	128	100.00	15,100	58,600	18,299	82.52												2	510	6,120,000	1,993,655	112,500		2,106,155	ประกาศพื้นที่ประสบภัยพิบัติ	15 มี.ค.-30 มิ.ย.53
		ทรายมูล	5	54	54	100.00	3,900	22,500	7,800	50.00												1	227	2,270,000	1,944,538	133,900		2,078,438	ประกาศพื้นที่ประสบภัยพิบัติ	15 มี.ค.-30 มิ.ย.53
		ค้อวัง	4	45	45	100.00	5,438	26,063	6,043	89.99									119			5	56	550,000	2,498,745			2,498,745	ประกาศพื้นที่ประสบภัยพิบัติ	15 มี.ค.-30 มิ.ย.53
		ป่าติ้ว	5	57	57	100.00	7,311	31,541	9,357	78.13												1	154	1,540,000	2,000,727	59,202		2,059,929	ประกาศพื้นที่ประสบภัยพิบัติ	15 มี.ค.-30 มิ.ย.53
		มหาชนะชัย	10	103	103	100.00	6,167	30,835	13,725	44.93									10			1	150	1,500,000	1,915,134	75,000		1,990,134	ประกาศพื้นที่ประสบภัยพิบัติ	15 มี.ค.-30 มิ.ย.53
		คำเขื่อนแก้ว	13	115	115	100.00	8,608	34,038	17,220	49.99												3	113	1,062,000	1,936,270			1,936,270	ประกาศพื้นที่ประสบภัยพิบัติ	15 มี.ค.-30 มิ.ย.53
		เลิงนกทา	10	145	145	100.00	18,038	75,015	24,589	73.36												4	280	1,330,000	1,953,784			1,953,784	ประกาศพื้นที่ประสบภัยพิบัติ	15 มี.ค.-30 มิ.ย.53
		ไทยเจริญ	5	48	48	100.00	5,926	23,768	7,815	75.83															1,984,500			1,984,500	ประกาศพื้นที่ประสบภัยพิบัติ	15 มี.ค.-30 มิ.ย.53
	รวม	9	78	885	885	100.00	85,917	355,827	143,111	60.04	0	0	0	12,543	9,402,774	0	0	0	129	0	0	20	1,595	15,117,200	18,149,412	380,602	18,000	18,548,014		
	รวมหมู่บ้าน+ครัวเรือน ทั้งจังหวัด				885				143,111																				
27	ร้อยเอ็ด	เมืองร้อยเอ็ด	14	176	201	87.56	4,835	14,505	62,833	7.70				44,420	32,512,782														ประกาศพื้นที่ประสบภัยพิบัติ	12 มี.ค. 53
		ทุ่งเขาหลวง	4	44	51	86.27	4,321	19,344	5,363	80.57									15			1	100	640,000					ประกาศพื้นที่ประสบภัยพิบัติ	18 ก.พ. 53
		อาจสามารถ	10	138	138	100.00	840	12,800	16,974	4.95												1	40	400,000		6,000		6,000	ประกาศพื้นที่ประสบภัยพิบัติ	25 ก.พ. 53
		โพธิ์ชัย	9	74	112	66.07	1,800	45,000	14,277	12.61																			ประกาศพื้นที่ประสบภัยพิบัติ	26 ก.พ. 53
		เมยวดี	4	43	43	100.00	1,724	2,344	3,017	57.14												1	12	120,000					ประกาศพื้นที่ประสบภัยพิบัติ	26 ก.พ. 53
		สุวรรณภูมิ	15	199	199	100.00	19,182	79,692	28,438	67.45																			ประกาศพื้นที่ประสบภัยพิบัติ	2 มี.ค. 53
		เสลภูมิ	18	235	235	100.00	13,877	41,631	27,465	50.53																			ประกาศพื้นที่ประสบภัยพิบัติ	4 มี.ค. 53
		จังหาร	8	53	110	48.18	2,286	11,245	12,276	18.62									12			2	38	280,000		240,000		240,000	ประกาศพื้นที่ประสบภัยพิบัติ	5 มี.ค. 53
		เกษตรวิสัย	13	174	174	100.00	6,410	25,643	6,410	100.00																			ประกาศพื้นที่ประสบภัยพิบัติ	28 ก.พ. 53
		ธวัชบุรี	11	51	147	34.69	4,200	29,000	17,122	24.53																			ประกาศพื้นที่ประสบภัยพิบัติ	2 มี.ค. 53
		โพนทอง	7	49	196	25.00	1,952	6,677	26,639	7.33									55	2	1	5	181	1,778,000		823,900		823,900	ประกาศพื้นที่ประสบภัยพิบัติ	3 มี.ค. 53
		ศรีสมเด็จ	8	73	82	89.02	6,285	18,855	9,117	68.94																			ประกาศพื้นที่ประสบภัยพิบัติ	4 มี.ค. 53

ตารางสถานการณ์ภัยแล้งของประเทศไทยปี 2553
(ระหว่างวันที่ 1 พฤศจิกายน 2552 ถึงวันที่ 27 สิงหาคม 2553)

ที่	พื้นที่ประสบภัย				พื้นที่ทั้งหมดของจังหวัด		ราษฎรประสบภัย		จำนวนราษฎรทั้งหมดของจังหวัด		พื้นที่การเกษตรที่ได้รับความเสียหาย (ไร่)					การให้ความช่วยเหลือ												หมายเหตุ	วันเกิด-ยุติสถานการณ์
																การจัดสรรน้ำเพื่อการเกษตร						การแจกจ่ายน้ำอุปโภค/บริโภค			งบประมาณที่จ่ายแล้ว (บาท)						
																รถบรรทุกน้ำ			เครื่องสูบน้ำ (เครื่อง)	ซ่อม/สร้างทำนบ/ฝาย (แห่ง)	ขุดลอกแหล่งน้ำ (แห่ง)	รถบรรทุกน้ำ			งบช่วยเหลือราษฎร (50 น้ำดื่มบาท)	งบ อปท.	งบอื่นๆ	รวมงบประมาณ		
	จังหวัด	อำเภอ	ตำบล	หมู่บ้าน	หมู่บ้านทั้งหมด	ร้อยละพื้นที่ประสบภัยแล้ง	ราษฎร (ครัวเรือน)	ราษฎร (คน)	จำนวนครัวเรือนทั้งจังหวัด	ร้อยละครัวเรือนที่ประสบภัยแล้ง	พื้นที่นา	พื้นที่ไร่	พื้นที่สวน	รวมพื้นที่	ความเสียหายเบื้องต้น (บาท)	คัน	เที่ยว	ปริมาณน้ำ(ลิตร)				คัน	เที่ยว	ปริมาณน้ำ (ลิตร)						
		โพนทราย	5	57	57	100.00	5,356	22,130	5,356	100.00																				
		หนองฮี	4	54	54	100.00	5,104	15,312	5,627	90.71																				
		เมืองสรวง	5	49	49	100.00	3,139	15,913	3,269	96.02																				
		เชียงขวัญ	6	66	66	100.00	972	2,916	6,664	14.59																				
		จตุรพักตรพิมาน	11	103	150	68.67	7,720	45,670	19,167	40.28																				
		หนองพอก	9	120	120	100.00	8,540	31,200	15,897	53.72																				
		พนมไพร	13	146	160	91.25	9,052	37,485	17,528	51.64																				
		ปทุมรัตต์	8	100	100	100.00	12,578	53,078	12,578	100.00																				
	รวม	20	182	2,004	2,444	82.00	120,173	530,440	316,017	38.03	0	0	0	44,420	32,512,782	0	0	0	82	2	1	10	371	3,218,000	66,936,253	1,069,900	0	68,006,153		
	รวมหมู่บ้าน+ครัวเรือน ทั้งจังหวัด				2,444				292,707																				
28	เลย	เมืองเลย	13	100	135	74.07	35,200	96,300	38,982	90.30				59,534	54,116,111					12	7	27	155	930,000	999,891			999,891	ประกาศพื้นที่ประสบภัยพิบัติ	11 ม.ค. 53
		ภูหลวง	5	38	46	82.61	5,321	18,900	5,858	90.83										20	5	1	96	960,000	999,216			999,216	ประกาศพื้นที่ประสบภัยพิบัติ	11 ธ.ค. 52
		เอราวัณ	4	47	47	100.00	5,857	31,022	9,297	63.00										33	2	2	158	1,580,000	998,025	29,000		1,027,025	ประกาศพื้นที่ประสบภัยพิบัติ	14 ธ.ค. 52
		ภูกระดึง	4	30	54	55.56	4,615	16,904	8,980	51.39										28	4	4	112	1,120,000	996,650			996,650	ประกาศพื้นที่ประสบภัยพิบัติ	15 ธ.ค. 52
		นาด้วง	4	41	41	100.00	5,920	19,800	7,147	82.83										67	9	9	140	939,000	996,950			996,950	ประกาศพื้นที่ประสบภัยพิบัติ	21 ธ.ค. 52
		หนองหิน	3	6	34	17.65	995	5,071	6,158	16.16						2	32	384,000	19	13	6	4	140	1,400,000	999,575			999,575	ประกาศพื้นที่ประสบภัยพิบัติ	22 ธ.ค. 52
		ด่านซ้าย	10	75	97	77.32	12,350	23,600	13,907	88.80										144	2	13	150	900,000	998,550			998,550	ประกาศพื้นที่ประสบภัยพิบัติ	28 ธ.ค. 52
		ภูเรือ	6	14	47	29.79	1,846	5,910	6,293	29.33										37		2	158	1,580,000	965,955			965,955	ประกาศพื้นที่ประสบภัยพิบัติ	12 ม.ค. 53
		วังสะพุง	10	125	144	86.81	25,780	75,000	28,784	89.56												6	132	792,000	805,388			805,388	ประกาศพื้นที่ประสบภัยพิบัติ	13 ม.ค. 53
		เชียงคาน	8	82	82	100.00	15,051	53,871	16,743	89.89										28	6	4	147	1,470,000	999,600			999,600	ประกาศพื้นที่ประสบภัยพิบัติ	15 ธ.ค. 52
		นาแห้ว	5	34	34	100.00	3,156	11,116	3,156	100.00						3	100	50,000	5	186		3	107	1,070,000	998,550			998,550	ประกาศพื้นที่ประสบภัยพิบัติ	16 ธ.ค. 52
		ท่าลี่	6	35	41	85.37	7,865	23,682	8,431	93.29										53	5	3	485	4,850,000	999,913			999,913	ประกาศพื้นที่ประสบภัยพิบัติ	28 ธ.ค. 52
		ปากชม	6	45	50	90.00	1,022	23,050	10,447	9.78										89		4	194	1,940,000	998,300			998,300	ประกาศพื้นที่ประสบภัยพิบัติ	11 ธ.ค. 52
		ผาขาว	5	60	64	93.75	7,660	27,800	9,588	79.89										54	3	4	138	828,000	999,100			999,100	ประกาศพื้นที่ประสบภัยพิบัติ	8 ธ.ค. 52
	รวม	14	89	732	916	79.91	132,638	432,026	173,771	76.33	0	0	0	59,534	54,116,111	5	132	434,000	24	764	49	86	2,312	20,359,000	13,755,663	29,000	0	13,784,663		
	รวมหมู่บ้าน+ครัวเรือน ทั้งจังหวัด				916				173,771																				
29	ศรีสะเกษ	เมืองศรีสะเกษ	9	28	163	17.18	13,721	57,375	38,483	35.65				9,877	8,458,547									814,000	700,000			700,000	ประกาศพื้นที่ประสบภัยพิบัติ	27 ก.พ. 53
		โนนคูณ	5	37	80	46.25	6,810	26,454	8,768	77.67															420,000			420,000	ประกาศพื้นที่ประสบภัยพิบัติ	26 ก.พ. 53
		ราษีไศล	8	110	190	57.89	10,188	45,747	18,991	53.65															612,000			612,000	ประกาศพื้นที่ประสบภัยพิบัติ	26 ก.พ. 53
		ศิลาลาด	4	42	44	95.45	4,018	12,527	4,606	87.23														20,124	210,000			210,000	ประกาศพื้นที่ประสบภัยพิบัติ	27 ก.พ. 53
		เมืองจันทร์	3	40	52	76.92	2,700	10,800	3,723	72.52															210,000			210,000	ประกาศพื้นที่ประสบภัยพิบัติ	27 ก.พ. 53
		ปรางค์กู่	2	23	141	16.31	1,861	8,924	14,277	13.03														2,751,100	610,000			610,000	ประกาศพื้นที่ประสบภัยพิบัติ	27 ก.พ. 53
		น้ำเกลี้ยง	6	44	75	58.67	4,697	23,572	9,542	49.22															460,000			460,000	ประกาศพื้นที่ประสบภัยพิบัติ	28 ก.พ. 53
		อุทุมพรพิสัย	12	135	232	58.19	12,982	58,075	23,173	56.02														6,000	770,000			770,000	ประกาศพื้นที่ประสบภัยพิบัติ	28 ก.พ. 53
		กันทรารมย์	1	18	174	10.34	1,311	5,933	22,913	5.72															480,000			480,000	ประกาศพื้นที่ประสบภัยพิบัติ	1 มี.ค. 53
		โพธิ์ศรีสุวรรณ	5	80	80	100.00	3,155	9,572	4,812	65.57														3,244,100	350,000			350,000	ประกาศพื้นที่ประสบภัยพิบัติ	5 มี.ค. 53
		ห้วยทับทัน	6	81	81	100.00	9,594	43,175	9,594	100.00														804,000	420,000			420,000	ประกาศพื้นที่ประสบภัยพิบัติ	5 มี.ค. 53
		บึงบูรพ์	2	25	25	100.00	2,430	8,750	2,441	99.55															300,000			300,000	ประกาศพื้นที่ประสบภัยพิบัติ	3 มี.ค. 53
		วังหิน	8	101	126	80.16	5,055	26,088	9,998	50.56														190,000	490,000			490,000	ประกาศพื้นที่ประสบภัยพิบัติ	5 มี.ค. 53
		ขุขันธ์	22	220	376	58.51	15,985	74,924	31,463	50.81															700,000			700,000	ประกาศพื้นที่ประสบภัยพิบัติ	2 มี.ค. 53

ตารางสถานการณ์ภัยแล้งของประเทศไทยปี 2553
(ระหว่างวันที่ 1 พฤศจิกายน 2552 ถึงวันที่ 27 สิงหาคม 2553)

ที่	พื้นที่ประสบภัย				พื้นที่ทั้งหมดของจังหวัด		ราษฎรประสบภัย		จำนวนราษฎรทั้งหมดของจังหวัด		พื้นที่การเกษตรที่ได้รับความเสียหาย (ไร่)					การให้ความช่วยเหลือ													หมายเหตุ	วันเกิด-ยุติสถานการณ์
																การจัดสรรน้ำเพื่อการเกษตร						การแจกจ่ายน้ำอุปโภค/บริโภค			งบประมาณที่จ่ายแล้ว (บาท)					
																รถบรรทุกน้ำ						รถบรรทุกน้ำ								
	จังหวัด	อำเภอ	ตำบล	หมู่บ้าน	หมู่บ้านทั้งหมด	ร้อยละพื้นที่ประสบภัยแล้ง	ราษฎร (ครัวเรือน)	ราษฎร (คน)	จำนวนครัวเรือนทั้งจังหวัด	ร้อยละครัวเรือนที่ประสบภัยแล้ง	พื้นที่นา	พื้นที่ไร่	พื้นที่สวน	รวมพื้นที่	ความเสียหายเบื้องต้น (บาท)	คัน	เที่ยว	ปริมาณน้ำ(ลิตร)	เครื่องสูบน้ำ (เครื่อง)	ซ่อม/สร้างทำนบ/ฝาย (แห่ง)	การขุดลอกแหล่งน้ำ (แห่ง)	คัน	เที่ยว	ปริมาณน้ำ (ลิตร)	งบทดรองราชการ (50 ล้านบาท)	งบ อปท.	งบอื่นๆ	รวมงบประมาณ		
		ภูสิงห์	7	53	86	61.63	3,000	12,000	12,604	23.80														40,000	490,000			490,000	ประกาศพื้นที่ประสบภัยพิบัติ	1 มี.ค. 53
รวม		15	100	1,037	1,925	53.87	97,507	423,916	215,388	45.27	0	0	0	9,877	8,458,547	0	0	0	0	0	0	0	0	7,869,324	7,222,000	0	0	7,222,000		
รวมหมู่บ้าน+ครัวเรือน ทั้งจังหวัด					2,621				332,237																					
30	สกลนคร	เมืองสกลนคร	15	173	173	100.00			58,864	0.00				16,188	13,634,892										5,570,040			5,570,040	ประกาศพื้นที่ประสบภัยพิบัติ	17 ก.พ. 53
		วาริชภูมิ	5	71	71	100.00	9,995	40,800	13,218	75.62						1	2	10,000		19	1	3	95	730,000	2,334,005			2,334,005	ประกาศพื้นที่ประสบภัยพิบัติ	8 มี.ค. 53
		พรรณานิคม	10	135	135	100.00	7,982		22,925	34.82															1,398,405			1,398,405	ประกาศพื้นที่ประสบภัยพิบัติ	10 มี.ค. 53
		สุกุมาลย์	5	69	69	100.00	11,926	45,551	22,492	53.02															5,503,519			5,503,519	ประกาศพื้นที่ประสบภัยพิบัติ	4 มี.ค. 53
		พังโคน	5	69	69	100.00	1,413	2,545	15,637	9.04										4		1	7	84,000	2,969,679			2,969,679	ประกาศพื้นที่ประสบภัยพิบัติ	12 ก.พ. 53
		เต่างอย	4	32	32	100.00	3,338	10,419	5,489	60.81												2	13	140,000	1,000,000	22,920		1,022,920	ประกาศพื้นที่ประสบภัยพิบัติ	18 ก.พ. 53
		อากาศอำนวย	8	94	94	100.00			17,564	0.00															3,452,245			3,452,245	ประกาศพื้นที่ประสบภัยพิบัติ	24 ก.พ. 53
		ส่องดาว	4	46	46	100.00	4,000	15,500	7,709	51.89															2,397,200			2,397,200	ประกาศพื้นที่ประสบภัยพิบัติ	26 ก.พ. 53
		ภูพาน	4	65	65	100.00	7,216	28,246	10,173	70.93												1	113	1,130,000	2,028,163			2,028,163	ประกาศพื้นที่ประสบภัยพิบัติ	6 พ.ย. 53
รวม		9	60	754	754	100.00	45,870	143,061	174,071	26.35	0	0	0	16,188	13,634,892	1	2	10,000	0	23	1	7	228	2,084,000	26,653,256	22,920	0	26,676,176		
รวมหมู่บ้าน+ครัวเรือน ทั้งจังหวัด					1,514				309,169																					
31	สุรินทร์	เมืองสุรินทร์	20	262	289	90.66	25,000	110,000	72,816	34.33									2		2	43	553	3,320,000		276,500		276,500	ประกาศพื้นที่ประสบภัยพิบัติ	29 มี.ค.-22 มิ.ย.53
		ปราสาท	18	239	239	100.00	34,742	145,736	38,100	91.19									1			30	668	4,008,000	8,626,500	334,000	48,500	9,009,000	ประกาศพื้นที่ประสบภัยพิบัติ	1 มี.ค.- 30 มิ.ย.53
		สังขะ	9	85	186	45.70	19,450	33,500	29,790	65.29												36	373	2,238,000	4,027,000	186,500		4,213,500	ประกาศพื้นที่ประสบภัยพิบัติ	29 มี.ค.-23 มิ.ย.53
		ศีขรภูมิ	15	228	228	100.00	28,169	132,967	30,524	92.28												19	85	510,000		42,500		42,500	ประกาศพื้นที่ประสบภัยพิบัติ	22 มี.ค. -19 มิ.ย.53
		รัตนบุรี	12	162	162	100.00	20,895	87,709	20,895	100.00												44	540	3,240,000	3,430,000	270,000		3,700,000	ประกาศพื้นที่ประสบภัยพิบัติ	22 มี.ค. -19 มิ.ย.53
		ท่าตูม	10	165	165	100.00	21,658	91,965	21,658	100.00												48	673	4,042,000	1,000,000	336,500		1,336,500	ประกาศพื้นที่ประสบภัยพิบัติ	11 มี.ค.-16 มิ.ย.53
		สำโรงทาบ	10	100	100	100.00	10,271	50,224	11,282	91.04												17	120	720,000	3,000,000	60,000		3,060,000	ประกาศพื้นที่ประสบภัยพิบัติ	24 มี.ค.-17 มิ.ย.53
		ชุมพลบุรี	9	122	122	100.00	5,200	19,000	16,702	31.13												21	118	708,000	4,200,000	59,000		4,259,000	ประกาศพื้นที่ประสบภัยพิบัติ	25 มี.ค.-17 มิ.ย.53
		จอมพระ	9	105	105	100.00	12,710	60,652	13,528	93.95												13	153	918,000	4,921,000	73,400		4,994,400	ประกาศพื้นที่ประสบภัยพิบัติ	1 มี.ค.-31พ.ค..53
		สนม	7	78	78	100.00	9,706	39,934	9,709	99.97												15	105	630,000	3,106,000	52,500		3,158,500	ประกาศพื้นที่ประสบภัยพิบัติ	24 มี.ค.-25 พ.ค..53
		บัวเชด	6	68	68	100.00	9,847	39,008	9,903	99.43												18	106	636,000	5,330,570	53,000		5,383,570	ประกาศพื้นที่ประสบภัยพิบัติ	1 มี.ค.--30 มิ.ย.53
		ลำดวน	5	51	51	100.00	6,119	28,409	7,349	83.26												11	499	2,396,000		249,500		249,500	ประกาศพื้นที่ประสบภัยพิบัติ	5 เม.ย.-17 มิ.ย.53
		กาบเชิง	6	73	86	84.88	7,801	31,416	15,630	49.91												14	275	1,650,000	997,560	137,500		1,135,060	ประกาศพื้นที่ประสบภัยพิบัติ	6 มิ.ย.-30 มิ.ย.53
		ศรีณรงค์	5	62	62	100.00	9,600	45,450	9,600	100.00												15	103	618,000	1,995,497	51,500		2,046,997	ประกาศพื้นที่ประสบภัยพิบัติ	25มี.ค.-30 มิ.ย.53
		พนมดงรัก	4	55	55	100.00	9,604	36,530	9,707	98.94												15	110	660,000	2,349,000	55,000		2,404,000	ประกาศพื้นที่ประสบภัยพิบัติ	30 ก.พ.-30 มิ.ย. 53
		เขวาสินรินทร์	5	55	55	100.00	5,300	19,900	35,116	15.09												14	98	588,000		49,000		49,000	ประกาศพื้นที่ประสบภัยพิบัติ	30 ก.พ.-30 มิ.ย. 53
		โนนนารายณ์	5	68	68	100.00	7,304	28,383	7,304	100.00												20	1,247	7,482,000	2,154,324	623,500		2,777,824	ประกาศพื้นที่ประสบภัยพิบัติ	30 ก.พ.-30 มิ.ย. 53
รวม		17	155	1,978	2,119	93.35	243,376	1,000,783	359,613	67.68	0	0	0	0	0	0	0	0	3	0	2	393	5,826	34,364,000	45,137,451	2,909,900	48,500	48,095,851		
รวมหมู่บ้าน+ครัวเรือน ทั้งจังหวัด					2,119				359,613																					
32	หนองคาย	เมืองหนองคาย	7	41	181	22.65	331	954	44,372	0.75				182	152,028					43	84	2	290	2,054,000	3,352,360	430,000		3,782,360	ประกาศพื้นที่ประสบภัยพิบัติ	5 ม.ค. 53
		ท่าบ่อ	7	61	100	61.00	6,765	39,080	22,648	29.87										74	135	3	285	4,560,000	4,603,010			4,603,010	ประกาศพื้นที่ประสบภัยพิบัติ	6 ม.ค. 53
		โพธิ์ตาก	3	15	27	55.56	2,040	8,405	4,397	46.40										102	219	2	106	636,000	2,267,850			2,267,850	ประกาศพื้นที่ประสบภัยพิบัติ	4 ม.ค. 53
		โซ่พิสัย	7	95	95	100.00	15,252	68,097	16,965	89.90										91	385	2	100	469,000	3,465,400	4,000		3,469,400	ประกาศพื้นที่ประสบภัยพิบัติ	5 ม.ค. 53
		พรเจริญ	7	20	58	34.48	3,500	12,000	10,004	34.99											524				3,100,005			3,100,005	ประกาศพื้นที่ประสบภัยพิบัติ	6 ม.ค. 53
		เซกา	9	135	135	100.00	13,780	49,402	20,353	67.71						3	120	2,160,000		3	825	3	480	8,550,000	4,603,010	550,000	2,000,000	7,153,010	ประกาศพื้นที่ประสบภัยพิบัติ	4 ม.ค. 53
		สระใคร	3	41	41	100.00	480	1,927	6,381	7.52										61	65	3	236	1,451,000	2,291,269			2,291,269	ประกาศพื้นที่ประสบภัยพิบัติ	7 ม.ค. 53

ตารางสถานการณ์ภัยแล้งของประเทศไทยปี 2553
(ระหว่างวันที่ 1 พฤศจิกายน 2552 ถึงวันที่ 27 สิงหาคม 2553)

ที่	พื้นที่ประสบภัย				พื้นที่ทั้งหมดของจังหวัด		ราษฎรประสบภัย		จำนวนราษฎรทั้งหมดของจังหวัด		พื้นที่การเกษตรที่ได้รับความเสียหาย (ไร่)					การให้ความช่วยเหลือ													หมายเหตุ	วันเกิด-ยุติสถานการณ์
																การจัดสรรน้ำเพื่อการเกษตร						การแจกจ่ายน้ำอุปโภค/บริโภค			งบประมาณที่จ่ายแล้ว (บาท)					
																รถบรรทุกน้ำ						รถบรรทุกน้ำ								
	จังหวัด	อำเภอ	ตำบล	หมู่บ้าน	หมู่บ้านทั้งหมด	ร้อยละพื้นที่ประสบภัยแล้ง	ราษฎร (ครัวเรือน)	ราษฎร (คน)	จำนวนครัวเรือนทั้งจังหวัด	ร้อยละครัวเรือนที่ประสบภัยแล้ง	พื้นที่นา	พื้นที่ไร่	พื้นที่สวน	รวมพื้นที่	ความเสียหายเบื้องต้น (บาท)	คัน	เที่ยว	ปริมาณน้ำ(ลิตร)	เครื่องสูบน้ำ (เครื่อง)	ซ่อม/สร้างทำนบ/ฝาย (แห่ง)	การขุดลอกแหล่งน้ำ (แห่ง)	คัน	เที่ยว	ปริมาณน้ำ (ลิตร)	งบทดรองราชการ (50 ล้านบาท)	งบ อปท.	งบอื่นๆ	รวมงบประมาณ		
		บึงกาฬ	7	38	131	29.01	2,567	10,706	22,689	11.31										20	259	2	48	537,000	5,253,460	240,000		5,493,460	ประกาศพื้นที่ประสบภัยพิบัติ	24 ม.ค. 53
		รัตนวาปี	5	23	62	37.10	1,608	5,115	9,518	16.89									5	24	550	4	146	614,000	7,523,361	176,044		7,699,405	ประกาศพื้นที่ประสบภัยพิบัติ	4 ม.ค. 53
		ปากคาด	6	50	64	78.13	4,650	18,245	8,263	56.27										30	174	1	295	1,770,000	999,695			999,695	ประกาศพื้นที่ประสบภัยพิบัติ	4 ม.ค. 53
		เฝ้าไร่	5	73	73	100.00	10,551	36,997	12,560	84.00										32	329	4	234	1,752,044	1,869,992	27,000		1,896,992	ประกาศพื้นที่ประสบภัยพิบัติ	12 ม.ค. 53
		บึงโขงหลง	4	48	56	85.71	6,445	26,029	9,195	70.09										7	358	2	9	50,000	2,514,338			2,514,338	ประกาศพื้นที่ประสบภัยพิบัติ	5 ม.ค. 53
		บุ่งคล้า	3	25	25	100.00	3,263	12,930	3,165	103.10						1	12	5,500		73		1	12	3,000	1,895,885			1,895,885	ประกาศพื้นที่ประสบภัยพิบัติ	6 ม.ค. 53
		ศรีวิไล	3	5	51	9.80	925	2,498	9,835	9.41										79	102	1	94	496,000	997,150			997,150	ประกาศพื้นที่ประสบภัยพิบัติ	4 ม.ค. 53
		สังคม	5	36	36	100.00	3,685	15,840	6,405	57.53										55	234	4	315	3,150,000	2,190,850	224,000		2,414,850	ประกาศพื้นที่ประสบภัยพิบัติ	4 ม.ค. 53
		ศรีเชียงใหม่	4	43	43	100.00	4,110	20,690	8,921	46.07										40	31	2	31	280,000	1,773,147			1,773,147	ประกาศพื้นที่ประสบภัยพิบัติ	5 ม.ค. 53
		โพนพิสัย	11	159	159	100.00	5,840	17,520	26,400	22.12									17	50	311	7	201	1,204,000	7,523,150			7,523,150	ประกาศพื้นที่ประสบภัยพิบัติ	8 ธ.ค. 52
รวม		**17**	**96**	**908**	**1,337**	**67.91**	**85,792**	**346,435**	**242,071**	**35.44**	**0**	**0**	**0**	**182**	**152,028**	**4**	**132**	**2,165,500**	**22**	**784**	**4,585**	**43**	**2,882**	**27,576,044**	**56,223,932**	**1,651,044**	**2,000,000**	**59,874,976**		
รวมหมู่บ้าน+ครัวเรือน ทั้งจังหวัด					1,337				242,071																					
33	หนองบัวลำภู	เมืองหนองบัวลำภู	15	153	182	84.07	24,507	74,144	36,026	68.03				121,958	103,084,140							16	232	1,710,000	10,499,635	166,000	382,000	11,047,635	ประกาศพื้นที่ประสบภัยพิบัติ	22 ม.ค.-14 ก.ค.2553
		นาวัง	5	51	51	100.00	7,143	29,499	9,258	77.15						6	158	654,000	1	21	7	6	587	3,386,000	7,477,271	504,000	382,000	8,363,271	ประกาศพื้นที่ประสบภัยพิบัติ	25 ม.ค.-14 ก.ค.2553
		ศรีบุญเรือง	12	133	158	84.18	6,354	31,850	26,328	24.13						1	17	204,000	2			16	196	1,551,800	8,392,253	134,340	922,000	9,448,593	ประกาศพื้นที่ประสบภัยพิบัติ	1 ก.พ.-14 ก.ค.2553
		โนนสัง	10	107	107	100.00	7,301	21,903	14,474	50.44									14			9	215	4,208,360	5,783,460	112,751	10,030	5,906,241	ประกาศพื้นที่ประสบภัยพิบัติ	25 ม.ค.-14 ก.ค.2553
		นากลาง	9	127	127	100.00	11,325	45,300	22,040	51.38												6	530	2,470,750	8,496,020	262,500	382,000	9,140,520	ประกาศพื้นที่ประสบภัยพิบัติ	23 ม.ค.-14 ก.ค.2553
		สุวรรณคูหา	8	91	91	100.00	5,875	17,425	14,474	40.59									2	48	14	9	1,519	11,422,000	8,403,900	762,500	496,900	9,663,300	ประกาศพื้นที่ประสบภัยพิบัติ	25 ม.ค.-14 ก.ค.2553
รวม		**6**	**59**	**662**	**716**	**92.46**	**62,505**	**220,121**	**122,600**	**50.98**	**0**	**0**	**0**	**121,958**	**103,084,140**	**7**	**175**	**858,000**	**19**	**69**	**21**	**62**	**3,279**	**24,748,910**	**49,052,539**	**1,942,091**	**2,574,930**	**53,569,560**		
รวมหมู่บ้าน+ครัวเรือน ทั้งจังหวัด					716				124,459																					
34	อุดรธานี	เมืองอุดรธานี	20	249	249	100.00	36,453	99,000	123,901	29.42				14,523	12,215,115	1	3	30,000		53		21	536	4,275,000	1,616,473	250,640		1,867,113	ประกาศพื้นที่ประสบภัยพิบัติ	16 ธ.ค.52 - 31 พ.ค. 53
		กุมภวาปี	13	174	174	100.00	6,652	30,331	31,777	20.93									2	51	4	8	58	418,000	994,980	6,500		1,001,480	ประกาศพื้นที่ประสบภัยพิบัติ	25 พ.ย.52 - 31 พ.ค. 53
		หนองหาน	12	161	161	100.00	11,931	60,670	27,449	43.47										48		3	11	112,000	999,120	96,000		1,095,120	ประกาศพื้นที่ประสบภัยพิบัติ	1 ธ.ค.52 - 31 พ.ค. 53
		บ้านผือ	13	160	160	100.00	5,630	37,520	26,923	20.91										54					996,960			996,960	ประกาศพื้นที่ประสบภัยพิบัติ	20 ธ.ค.52 - 31 พ.ค. 53
		เพ็ญ	11	165	165	100.00	21,432	101,125	27,375	78.29										62					997,740			997,740	ประกาศพื้นที่ประสบภัยพิบัติ	18 ธ.ค.52 - 31 พ.ค. 53
		บ้านดุง	12	147	159	92.45	18,854	89,997	29,738	63.40										58		8	17	198,000	997,740			997,740	ประกาศพื้นที่ประสบภัยพิบัติ	9 ธ.ค.52 - 31 พ.ค. 53
		ศรีธาตุ	7	86	86	100.00	2,082	12,002	11,441	18.20										41		1	45	450,000	999,120	200,000		1,199,120	ประกาศพื้นที่ประสบภัยพิบัติ	8 ธ.ค.52 - 31 พ.ค. 53
		น้ำโสม	7	84	84	100.00	4,360	36,781	14,100	30.92										54		10	79	3,310,000	999,120			999,120	ประกาศพื้นที่ประสบภัยพิบัติ	1 ธ.ค.52 - 31 พ.ค. 53
		หนองวัวซอ	8	78	78	100.00	5,343	61,818	13,848	38.58										72		1	30	10,000	928,018			928,018	ประกาศพื้นที่ประสบภัยพิบัติ	15 ธ.ค.52 - 31 พ.ค. 53
		กุดจับ	7	90	90	100.00	11,976	61,296	15,913	75.26										48		5	96	604,000	999,120			999,120	ประกาศพื้นที่ประสบภัยพิบัติ	23 พ.ย.52 - 31 พ.ค. 53
		โนนสะอาด	6	66	66	100.00	5,015	30,140	12,743	39.35										60					997,740			997,740	ประกาศพื้นที่ประสบภัยพิบัติ	1 ธ.ค.52 - 31 พ.ค. 53
		สร้างคอม	6	53	53	100.00	7,040	28,252	6,820	103.23										52		1	90	1,800,000	999,120			999,120	ประกาศพื้นที่ประสบภัยพิบัติ	2 ธ.ค.52 - 31 พ.ค. 53
		วังสามหมอ	6	72	72	100.00	11,732	49,520	13,715	85.54										34		2	242	2,420,000	470,920			470,920	ประกาศพื้นที่ประสบภัยพิบัติ	2 ธ.ค.52 - 31 พ.ค. 53
		ทุ่งฝน	4	37	37	100.00	711	8,115	7,370	9.65										62					999,120			999,120	ประกาศพื้นที่ประสบภัยพิบัติ	16 ธ.ค.52 - 31 พ.ค. 53
		ไชยวาน	4	51	51	100.00	4,251	15,352	8,204	51.82										49		2	6	50,000	993,600			993,600	ประกาศพื้นที่ประสบภัยพิบัติ	14 ธ.ค.52 - 31 พ.ค. 53
		หนองแสง	4	38	38	100.00	4,350	23,500	6,219	69.95										44		62	200	2,000,000	997,740			997,740	ประกาศพื้นที่ประสบภัยพิบัติ	1 ธ.ค.52 - 31 พ.ค. 53
		นายูง	4	42	42	100.00	2,500	15,000	6,836	36.57										36	1	3	78	647,000	999,120			999,120	ประกาศพื้นที่ประสบภัยพิบัติ	1 ธ.ค.52 - 31 พ.ค. 53
		พิบูลย์รักษ์	3	37	37	100.00	6,543	24,103	6,217	105.24										51		3	54	340,000	975,660			975,660	ประกาศพื้นที่ประสบภัยพิบัติ	3 ธ.ค.52 - 31 พ.ค. 53
		กู่แก้ว	4	37	37	100.00	2,637	15,178	5,327	49.50										54		30	69	600,000	997,740			997,740	ประกาศพื้นที่ประสบภัยพิบัติ	7 ธ.ค.52 - 31 พ.ค. 53
		ประจักษ์ศิลปาคม	3	41	41	100.00	5,105	21,540	5,609	91.01										45		2	31	290,000	999,120	50,000		1,049,120	ประกาศพื้นที่ประสบภัยพิบัติ	1 ธ.ค.52 - 31 พ.ค. 53

ตารางสถานการณ์ภัยแล้งของประเทศไทยปี 2553
(ระหว่างวันที่ 1 พฤศจิกายน 2552 ถึงวันที่ 27 สิงหาคม 2553)

ที่	พื้นที่ประสบภัย				พื้นที่ทั้งหมดของจังหวัด		ราษฎรประสบภัย		จำนวนราษฎรทั้งหมดของจังหวัด		พื้นที่การเกษตรที่ได้รับความเสียหาย (ไร่)					การให้ความช่วยเหลือ														
																การจัดสรรน้ำเพื่อการเกษตร						การแจกจ่ายน้ำอุปโภค/บริโภค			งบประมาณที่จ่ายแล้ว (บาท)					
																รถบรรทุกน้ำ						รถบรรทุกน้ำ								
	จังหวัด	อำเภอ	ตำบล	หมู่บ้าน	หมู่บ้านทั้งหมด	ร้อยละพื้นที่ประสบภัยแล้ง	ราษฎร (ครัวเรือน)	ราษฎร (คน)	จำนวนครัวเรือนทั้งจังหวัด	ร้อยละครัวเรือนที่ประสบภัยแล้ง	พื้นที่นา	พื้นที่ไร่	พื้นที่สวน	รวมพื้นที่	ความเสียหายเบื้องต้น (บาท)	คัน	เที่ยว	ปริมาณน้ำ(ลิตร)	เครื่องสูบน้ำ (เครื่อง)	ซ่อม/สร้างทำนบ/ฝาย (แห่ง)	การขุดลอกแหล่งน้ำ (แห่ง)	คัน	เที่ยว	ปริมาณน้ำ (ลิตร)	งบทดรองราชการ (50 ล้านบาท)	งบ อปท.	งบอื่นๆ	รวมงบประมาณ	หมายเหตุ	วันเกิด-ยุติสถานการณ์
รวม		20	154	1,868	1,880	99.36	174,597	821,240	401,525	43.48	0	0	0	14,523	12,215,115	1	3	30,000	2	1,028	5	162	1,642	17,524,000	19,958,271	603,140	0	20,561,411		
รวมหมู่บ้าน+ครัวเรือน ทั้งจังหวัด					1,880				401,525																					
35	อุบลราชธานี	เมืองอุบลราชธานี	10	144	155	92.90	6,650	14,969	66,249	10.04				35,600	30,411,818						7				2,353,000			2,353,000	ประกาศพื้นที่ประสบภัยพิบัติ	11 ก.พ. 53
		วารินชำราบ	15	191	192	99.48	34,177	130,694	27,381	124.82									5		4	5	25	165,000	3,394,422	2,250,000		5,644,422	ประกาศพื้นที่ประสบภัยพิบัติ	11 ก.พ. 53
		บุญทริก	8	126	126	100.00	22,079	45,000	17,979	122.80											4				1,903,690			1,903,690	ประกาศพื้นที่ประสบภัยพิบัติ	11 ก.พ. 53
		เดชอุดม	16	215	243	88.48	2,320	9,280	34,508	6.72											13	2	28	199,000	2,399,100			2,399,100	ประกาศพื้นที่ประสบภัยพิบัติ	11 ก.พ. 53
		เขมราฐ	9	123	123	100.00	1,500	5,000	17,193	8.72						5	32	192,000			15	4	30	300,000	1,998,566			1,998,566	ประกาศพื้นที่ประสบภัยพิบัติ	11 ก.พ. 53
		ศรีเมืองใหญ่	11	114	121	94.21	8,400	16,880	14,553	57.72											15	2	44	44,000	1,991,000			1,991,000	ประกาศพื้นที่ประสบภัยพิบัติ	11 ก.พ. 53
		เขื่องใน	18	182	182	100.00	8,652	75,840	23,410	36.96											15	3	11	50,000	1,994,285			1,994,285	ประกาศพื้นที่ประสบภัยพิบัติ	11 ก.พ. 53
		ม่วงสามสิบ	14	158	158	100.00	18,165	83,142	18,165	100.00															991,000			991,000	ประกาศพื้นที่ประสบภัยพิบัติ	11 ก.พ. 53
		พิบูลมังสาหาร	13	180	180	100.00	29,876	128,008	29,876	100.00											4				2,399,570			2,399,570	ประกาศพื้นที่ประสบภัยพิบัติ	11 ก.พ. 53
		ตระการพืชผล	22	187	234	79.91	8,720	34,880	24,589	35.46											4				3,496,440			3,496,440	ประกาศพื้นที่ประสบภัยพิบัติ	11 ก.พ. 53
		โขงเจียม	5	52	52	100.00	4,021	10,806	7,823	51.40											7	4	214	1,588,200	1,953,880	92,419		2,046,299	ประกาศพื้นที่ประสบภัยพิบัติ	11 ก.พ. 53
		น้ำยืน	7	101	101	100.00	1,300	3,250	15,261	8.52											13				1,950,000			1,950,000	ประกาศพื้นที่ประสบภัยพิบัติ	11 ก.พ. 53
		กุดข้าวปุ้น	5	75	75	100.00	7,744	40,588	7,744	100.00											12				1,946,750			1,946,750	ประกาศพื้นที่ประสบภัยพิบัติ	11 ก.พ. 53
		นาจะหลวย	6	78	78	100.00	8,395	33,184	11,418	73.52						1	6	60,000			3	3	122	1,220,000	999,500	4,500		1,004,000	ประกาศพื้นที่ประสบภัยพิบัติ	11 ก.พ. 53
		ตาลสุม	6	59	59	100.00	2,573	10,358	6,299	40.85											2				1,998,550			1,998,550	ประกาศพื้นที่ประสบภัยพิบัติ	11 ก.พ. 53
		โพธิ์ไทร	6	71	71	100.00	9,704	42,443	8,777	110.56															1,998,550			1,998,550	ประกาศพื้นที่ประสบภัยพิบัติ	11 ก.พ. 53
		สำโรง	9	108	108	100.00	9,781	26,150	12,320	79.39											8	3	21	228,000	1,988,915			1,988,915	ประกาศพื้นที่ประสบภัยพิบัติ	11 ก.พ. 53
		ดอนมดแดง	4	47	47	100.00	2,112	8,459	6,371	33.15											4	4	101	1,120,000	3,000,000	217,500		3,217,500	ประกาศพื้นที่ประสบภัยพิบัติ	11 ก.พ. 53
		สิรินธร	5	63	76	82.89	5,976	29,894	10,710	55.80											7				1,916,500			1,916,500	ประกาศพื้นที่ประสบภัยพิบัติ	11 ก.พ. 53
		ทุ่งศรีอุดม	5	52	52	100.00	6,330	27,240	6,485	97.61											2				989,800			989,800	ประกาศพื้นที่ประสบภัยพิบัติ	11 ก.พ. 53
		นาเยีย	3	19	35	54.29	1,315	2,432	4,808	27.35											6				1,597,194			1,597,194	ประกาศพื้นที่ประสบภัยพิบัติ	11 ก.พ. 53
		นาตาล	4	64	64	100.00	8,352	35,111	8,541	97.79											8	4	60	708,000	1,598,650			1,598,650	ประกาศพื้นที่ประสบภัยพิบัติ	11 ก.พ. 53
		เหล่าเสือโก้ก	4	55	55	100.00	6,048	26,263	5,917	102.21											10				1,600,000			1,600,000	ประกาศพื้นที่ประสบภัยพิบัติ	11 ก.พ. 53
		สว่างวีระวงศ์	4	55	57	96.49	1,100	2,550	7,183	15.31											4	1	4	40,000	1,588,000			1,588,000	ประกาศพื้นที่ประสบภัยพิบัติ	11 ก.พ. 53
		น้ำขุ่น	4	55	55	100.00	1,895	152,070	7,711	24.58											2				1,592,658			1,592,658	ประกาศพื้นที่ประสบภัยพิบัติ	11 ก.พ. 53
รวม		25	213	2,574	2,699	95.37	217,185	994,491	401,271	54.12	0	0	0	35,600	30,411,818	6	38	252,000	5	0	169	35	660	5,662,200	49,640,020	2,564,419	0	52,204,439		
รวมหมู่บ้าน+ครัวเรือน ทั้งจังหวัด					2,699				456,045																					
36	อำนาจเจริญ	เมืองอำนาจเจริญ	19	109	194	56.19	8,618	25,298	35,395	24.35												4							ประกาศพื้นที่ประสบภัยพิบัติ	4 มี.ค. 53
		ชานุมาน	5	62	62	100.00	8,858	35,569	9,620	92.08												3							ประกาศพื้นที่ประสบภัยพิบัติ	11 มี.ค. 53
		ปทุมราชวงศา	7	73	73	100.00	10,211	46,803	11,358	89.90												3							ประกาศพื้นที่ประสบภัยพิบัติ	11 มี.ค. 53
		หัวตะพาน	8	53	85	62.35	3,052	43,525	11,259	27.11												3	147	1,468,200					ประกาศพื้นที่ประสบภัยพิบัติ	11 มี.ค. 53
		พนา	4	56	56	100.00	2,862	10,866	7,061	40.53												3	4	40,000					ประกาศพื้นที่ประสบภัยพิบัติ	1 มี.ค. 53
		เสนางคนิคม	6	58	58	100.00	9,841	40,235	9,841	100.00												3							ประกาศพื้นที่ประสบภัยพิบัติ	11 มี.ค. 53
		ลืออำนาจ	7	79	79	100.00	6,598	22,813	8,721	75.66												3							ประกาศพื้นที่ประสบภัยพิบัติ	11 มี.ค. 53
รวม		7	56	490	607	80.72	50,040	225,109	93,255	53.66	0	0	0	0	0	0	0	0	0	0	0	22	151	1,508,200	3,260,041	0	0	3,260,041		
รวมหมู่บ้าน+ครัวเรือน ทั้งจังหวัด					607				93,255																					
รวมภาคตะวันออกเฉียงเหนือ 19 จังหวัด		294	2,308	26,183	30,549	85.71	2,371,775	9,750,318	5,191,232	45.69	0	0	0	783,724	656,730,821	31	604	4,615,900	412	3,585	5,085	1,308	35,563	292,195,828	652,123,437	28,764,904	11,858,525	692,746,866		
รวมหมู่บ้าน+ครัวเรือนทั้งภาค					33,164				5,689,723																					

ตารางสถานการณ์ภัยแล้งของประเทศไทยปี 2553
(ระหว่างวันที่ 1 พฤศจิกายน 2552 ถึงวันที่ 27 สิงหาคม 2553)

ที่	พื้นที่ประสบภัย				พื้นที่ทั้งหมดของจังหวัด		ราษฎรประสบภัย		จำนวนราษฎรทั้งหมดของจังหวัด		พื้นที่การเกษตรที่ได้รับความเสียหาย (ไร่)					การให้ความช่วยเหลือ													หมายเหตุ	วันเกิด-ยุติสถานการณ์
																การจัดสรรน้ำเพื่อการเกษตร						การแจกจ่ายน้ำอุปโภค/บริโภค			งบประมาณที่จ่ายแล้ว (บาท)					
																รถบรรทุกน้ำ						รถบรรทุกน้ำ								
	จังหวัด	อำเภอ	ตำบล	หมู่บ้าน	หมู่บ้านทั้งหมด	ร้อยละพื้นที่ประสบภัยแล้ง	ราษฎร (ครัวเรือน)	ราษฎร (คน)	จำนวนครัวเรือนทั้งจังหวัด	ร้อยละครัวเรือนที่ประสบภัยแล้ง	พื้นที่นา	พื้นที่ไร่	พื้นที่สวน	รวมพื้นที่	ความเสียหายเบื้องต้น (บาท)	คัน	เที่ยว	ปริมาณน้ำ(ลิตร)	เครื่องสูบน้ำ (เครื่อง)	ซ่อม/สร้างทำนบ/ฝาย (แห่ง)	การขุดลอกแหล่งน้ำ (แห่ง)	คัน	เที่ยว	ปริมาณน้ำ (ลิตร)	งบทดรองราชการ (50 ล้านบาท)	งบ อปท.	งบอื่นๆ	รวมงบประมาณ		
	ภาคกลาง																													
37	กาญจนบุรี	เมืองกาญจนบุรี	11	78	101	77.23	10,200	31,239	64,904	15.72				34,246	28,951,077							10	500	4,520,000					ประกาศพื้นที่ประสบภัยพิบัติ	15 ก.พ. 53
		ท่าม่วง	6	52	120	43.33	3,775	10,230	34,995	10.79												15	42	471,500			5,390	5,390	ประกาศพื้นที่ประสบภัยพิบัติ	29 ม.ค. 53
		ไทรโยค	7	55	57	96.49	15,705	41,555	17,158	91.53												8	1,074	5,967,496					ประกาศพื้นที่ประสบภัยพิบัติ	2 ก.พ. 53
		พนมทวน	2	28	103	27.18	2,771	7,035	14,930	18.56									1		1	2	8	96,000					ประกาศพื้นที่ประสบภัยพิบัติ	1 ก.พ. 53
		ศรีสวัสดิ์	6	33	33	100.00	4,218	12,407	8,605	49.02												2	72	432,000					ประกาศพื้นที่ประสบภัยพิบัติ	1 ก.พ. 53
		ด่านมะขามเตี้ย	4	39	41	95.12	1,026	4,112	9,679	10.60												5							ประกาศพื้นที่ประสบภัยพิบัติ	15 ก.พ. 53
		สังขละบุรี	3	20	43	46.51	2,000	3,450	9,355	21.38																			ประกาศพื้นที่ประสบภัยพิบัติ	26 ก.พ. 53
		หนองปรือ	3	43	43	100.00	2,657	7,972	9,355	28.40												2							ประกาศพื้นที่ประสบภัยพิบัติ	2 มี.ค. 53
		ทองผาภูมิ	7	45	45	100.00	4,135	14,473	23,403	17.67																			ประกาศพื้นที่ประสบภัยพิบัติ	2 มี.ค. 53
		บ่อพลอย	6	80	80	100.00	2,731	14,900	16,952	16.11									4			15	98	581,000		347,400		347,400	ประกาศพื้นที่ประสบภัยพิบัติ	8 มี.ค. 53
		เลาขวัญ	7	90	90	100.00	6,565	25,600	16,372	40.10						2	67	518,000	3	1	1	9	642	3,159,000			108,629	108,629	ประกาศพื้นที่ประสบภัยพิบัติ	19 ก.พ. 53
		ห้วยกระเจา	4	60	73	82.19	2,350	7,520	9,480	24.79																			ประกาศพื้นที่ประสบภัยพิบัติ	1 ก.พ. 53
	รวม	**12**	**66**	**623**	**829**	**75.15**	**58,133**	**180,493**	**235,188**	**24.72**	**0**	**0**	**0**	**34,246**	**28,951,077**	**2**	**67**	**518,000**	**8**	**1**	**2**	**68**	**2,436**	**15,226,996**	**41,074,658**	**347,400**	**114,019**	**41,536,077**		
รวมหมู่บ้าน+ครัวเรือน ทั้งจังหวัด					**959**				**264,028**																					
38	ชัยนาท	เมืองชัยนาท	8	48	81	59.26	6,895	18,585	23,371	29.50				4,907	4,107,384				12		27	4	58	524,000	995,928	987,174		1,983,102	ประกาศพื้นที่ประสบภัยพิบัติ	29 มี.ค. 53
		เนินขาม	3	48	48	100.00	5,852	15,240	5,852	100.00											4	2	53	434,000	18,830,333	235,900	1,769,000	20,835,233	ประกาศพื้นที่ประสบภัยพิบัติ	19 ก.พ. 53
		มโนรมย์	7	40	40	100.00	7,455	24,489	10,330	72.17						1	6	60,000	1		2	3	365	2,226,000		8,875	36,400	45,275	ประกาศพื้นที่ประสบภัยพิบัติ	9 มี.ค. 53
		หนองมะโมง	4	41	41	100.00	3,778	11,000	6,336	59.63						4	178	1,206,000				4	292	2,562,000	9,094,602	162,040		9,256,642	ประกาศพื้นที่ประสบภัยพิบัติ	2 มี.ค. 53
		วัดสิงห์	6	47	47	100.00	7,454	22,385	7,454	100.00						4	151	1,008,000				4	164	1,140,000	275,190	192,429		467,619	ประกาศพื้นที่ประสบภัยพิบัติ	18 มี.ค. 53
		สรรพยา	2	14	55	25.45	2,695	8,762	13,740	19.61																			ประกาศพื้นที่ประสบภัยพิบัติ	31 พ.ค. 53
		หันคา	4	57	100	57.00	8,253	26,545	17,548	47.03						1	20	124,000				7	95	790,000	873,800		1,500	875,300	ประกาศพื้นที่ประสบภัยพิบัติ	25 มี.ค. 53
	รวม	**7**	**34**	**295**	**412**	**71.60**	**42,382**	**127,006**	**84,631**	**50.08**	**0**	**0**	**0**	**4,907**	**4,107,384**	**10**	**355**	**2,398,000**	**13**	**0**	**33**	**24**	**1,027**	**7,676,000**	**30,069,853**	**1,586,418**	**1,806,900**	**33,463,171**		
รวมหมู่บ้าน+ครัวเรือน ทั้งจังหวัด					**505**				**105,995**																					
39	นครปฐม	เมืองฯ	12	110	214	51.40	8,869	32,325	47,711	18.59															11,164,300			11,164,300	ประกาศพื้นที่ประสบภัยพิบัติ	1 มี.ค. 53
		กำแพงแสน	7	54	204	26.47	4,509	14,327	27,735	16.26									4						15,509,200			15,509,200	ประกาศพื้นที่ประสบภัยพิบัติ	.....
		ดอนตูม	2	7	69	10.14	1,491	4,473	12,101	12.32															4,388,000			4,388,000	ประกาศพื้นที่ประสบภัยพิบัติ	.....
		บางเลน	7	37	180	20.56	3,386	14,192	20,745	16.32						1	1	200	2								1,000	1,000	ประกาศพื้นที่ประสบภัยพิบัติ	2 มี.ค. 53
	รวม	**4**	**28**	**208**	**667**	**31.18**	**18,255**	**65,317**	**108,292**	**16.86**	**0**	**0**	**0**	**0**	**0**	**1**	**1**	**200**	**6**	**0**	**0**	**0**	**0**	**0**	**31,061,500**	**0**	**1,000**	**31,062,500**		
รวมหมู่บ้าน+ครัวเรือน ทั้งจังหวัด					**930**				**213,989**																					
40	ประจวบคีรีขันธ์	เมืองประจวบคีรีขันธ์	5	63	63	100.00	6,200	46,697	30,676	20.21				19,340	5,550,580							3		3,376,000		109,447		109,447	ประกาศพื้นที่ประสบภัยพิบัติ	3 ธ.ค. 52
		หัวหิน	5	42	63	66.67			48,154	0.00												6		9,706,000	3,089,333	675,045		3,764,378	ประกาศพื้นที่ประสบภัยพิบัติ	26 มี.ค. 53
		บางสะพาน	7	71	71	100.00	13,923	72,447	24,857	56.01												2		2,863,864	3,089,333			3,089,333	ประกาศพื้นที่ประสบภัยพิบัติ	24 ก.พ. 53
		ปราณบุรี	6	44	44	100.00	208	20,000	28,251	0.74												5		3,988,000	3,089,333	34,400		3,123,733	ประกาศพื้นที่ประสบภัยพิบัติ	23 ก.พ. 53
		ทับสะแก	6	65	65	100.00	5,074	20,731	13,674	37.11												10		24,055,600	3,089,333	386,786		3,476,119	ประกาศพื้นที่ประสบภัยพิบัติ	14 ธ.ค. 52
		กุยบุรี	6	47	47	100.00	1,940	13,238	12,281	15.80												5		8,060,000					ประกาศพื้นที่ประสบภัยพิบัติ	18 พ.ย. 53
		สามร้อยยอด	5	27	41	65.85	2,434	11,448	14,306	17.01												4		8,585,000	3,089,333	56,100		3,145,433	ประกาศพื้นที่ประสบภัยพิบัติ	4 มี.ค. 53
		บางสะพานน้อย	5	41	41	100.00	1,375	1,375	12,629	10.89												1		1,077,600	3,089,333	85,930		3,175,263	ประกาศพื้นที่ประสบภัยพิบัติ	25 ก.พ. 53
	รวม	**8**	**45**	**400**	**435**	**91.95**	**31,154**	**185,936**	**184,828**	**16.86**	**0**	**0**	**0**	**19,340**	**5,550,580**	**0**	**0**	**0**	**0**	**0**	**0**	**36**	**0**	**61,712,064**	**18,536,000**	**1,347,708**	**0**	**19,883,708**		
รวมหมู่บ้าน+ครัวเรือน ทั้งจังหวัด					**435**				**184,828**																					

ตารางสถานการณ์ภัยแล้งของประเทศไทยปี 2553
(ระหว่างวันที่ 1 พฤศจิกายน 2552 ถึงวันที่ 27 สิงหาคม 2553)

ที่	พื้นที่ประสบภัย				พื้นที่ทั้งหมดของจังหวัด		ราษฎรประสบภัย		จำนวนราษฎรทั้งหมดของจังหวัด		พื้นที่การเกษตรที่ได้รับความเสียหาย (ไร่)					การให้ความช่วยเหลือ											หมายเหตุ	วันเกิด-ยุติสถานการณ์
																การจัดสรรน้ำเพื่อการเกษตร						การแจกจ่ายน้ำอุปโภค/บริโภค			งบประมาณที่จ่ายแล้ว (บาท)					
	จังหวัด	อำเภอ	ตำบล	หมู่บ้าน	หมู่บ้านทั้งหมด	ร้อยละพื้นที่ประสบภัยแล้ง	ราษฎร (ครัวเรือน)	ราษฎร (คน)	จำนวนครัวเรือนที่ประสบภัยแล้ง	ร้อยละครัวเรือนที่ประสบภัยแล้ง	พื้นที่นา	พื้นที่ไร่	พื้นที่สวน	รวมพื้นที่	ความเสียหายเบื้องต้น (บาท)	รถบรรทุกน้ำ			เครื่องสูบน้ำ (เครื่อง)	ซ่อม/สร้างฝาย/ประตูน้ำ (แห่ง)	การขุดลอกแหล่งน้ำ (แห่ง)	รถบรรทุกน้ำ			งบกลางรายการ (50 ล้านบาท)	งบ อปท.	งบอื่นๆ	รวมงบประมาณ		
																ต้น	เที่ยว	ปริมาณน้ำ(ลิตร)				ต้น	เที่ยว	ปริมาณน้ำ (ลิตร)						
41	พระนครศรีอยุธยา	อุทัย	11	84	107	78.50			14,056	0.00				18,580	11,259,480				1			1	1	24,000	678,500		17,000	695,500	ประกาศพื้นที่ประสบภัยพิบัติ	26 เม.ย. 53
		บางบาล	15	98	111	88.29			9,138	0.00															999,800			999,800	ประกาศพื้นที่ประสบภัยพิบัติ	23 เม.ย. 53
		นครหลวง	9	44	74	59.46			11,813	0.00															985,780			985,780	ประกาศพื้นที่ประสบภัยพิบัติ	26 เม.ย. 53
		มหาราช	7	12	58	20.69	245		6,700	3.66						2	5		1						880,187			880,187	ประกาศพื้นที่ประสบภัยพิบัติ	23 เม.ย. 53
		บางไทร	17		136	0.00			11,691	0.00									1										ประกาศพื้นที่ประสบภัยพิบัติ	23 เม.ย. 53
		บางปะหัน	15		94	0.00			10,934	0.00									3						1,000,000			1,000,000	ประกาศพื้นที่ประสบภัยพิบัติ	19 เม.ย. 53
		บางปะอิน	1	4	149	2.68			26,505	0.00															999,000			999,000	ประกาศพื้นที่ประสบภัยพิบัติ	30 เม.ย. 53
		เสนา	5	45	112	40.18			18,061	0.00																			ประกาศพื้นที่ประสบภัยพิบัติ	19 เม.ย. 53
		บางซ้าย	6	53	53	100.00			4,872	0.00																			ประกาศพื้นที่ประสบภัยพิบัติ	11 พ.ค. 53
		ท่าเรือ	4	21	84	25.00			14,369	0.00									1						781,628			781,628	ประกาศพื้นที่ประสบภัยพิบัติ	11 พ.ค. 53
		ผักไห่	16	117	128	91.41	1,535	21,768	12,138	12.65									43		4	3	9	55,000		168,000		168,000	ประกาศพื้นที่ประสบภัยพิบัติ	19 เม.ย. 53
		ภาชี	9	21	72	29.17	653	2,641	7,999	8.16						6			35			2	15	150,000	991,406			991,406	ประกาศพื้นที่ประสบภัยพิบัติ	1 เม.ย. 53
	รวม	12	115	499	1,178	42.36	2,433	24,409	148,276	1.64	0	0	0	18,580	11,259,480	8	5	0	85	0	4	6	25	229,000	7,316,301	168,000	17,000	7,501,301		
รวมหมู่บ้าน+ครัวเรือน ทั้งจังหวัด					1,452				248,820																					
42	เพชรบุรี	เมืองเพชรบุรี	22	184	184	100.00	2,096	12,350	26,651	7.86											17	7	2,371	2,282,000	3,498,060			3,498,060	ประกาศพื้นที่ประสบภัยพิบัติ	17 ธค. 52 - 27 พค. 53
		ชะอำ	8	67	67	100.00	9,921	30,342	34,967	28.37											9	35	2,138	25,002,000	3,379,558			3,379,558	ประกาศพื้นที่ประสบภัยพิบัติ	15 ธค. 52 - 1 มิย. 53
		ท่ายาง	8	75	119	63.03	2,426	7,991	28,552	8.50						1	194	776,000	2		30	13	184	2,194,000	10,810,050	2,491,530		13,301,580	ประกาศพื้นที่ประสบภัยพิบัติ	11 มค. - 1 มิย. 53
		บ้านแหลม	10	56	73	76.71	7,164	36,380	14,816	48.35											8	2	1,383	13,830,000	2,685,865			2,685,865	ประกาศพื้นที่ประสบภัยพิบัติ	16 ธค. 52 - 1 มิย. 53
		บ้านลาด	10	51	115	44.35	6,574	22,918	14,256	46.11									6		14	14	1,427	6,620,000	2,311,500	151,158		2,462,658	ประกาศพื้นที่ประสบภัยพิบัติ	10 มค. - 31 พค. 53
		เขาย้อย	10	57	57	100.00	2,122	7,648	7,538	28.15						1	10	60,000	3		23	8	424	5,338,000	10,127,860	1,135,592	250,586	11,514,038	ประกาศพื้นที่ประสบภัยพิบัติ	10 มค. - 1 มิย. 53
		หนองหญ้าปล้อง	4	31	31	100.00	364	700	5,289	6.88											4	3	317	3,144,000	7,268,290	22,203	7,925	7,298,418	ประกาศพื้นที่ประสบภัยพิบัติ	1 มีค. - 14 มิย. 53
		แก่งกระจาน	6	52	52	100.00	5,355	14,100	11,821	45.30											19	7	490	2,467,860	3,514,130	188,433		3,702,563	ประกาศพื้นที่ประสบภัยพิบัติ	13 มค. - 15 มิย. 53
	รวม	8	78	573	698	82.09	36,022	132,429	143,890	25.03	0	0	0	0	0	2	204	836,000	11	0	124	89	8,734	60,877,860	43,595,313	3,988,916	258,511	47,842,741		
รวมหมู่บ้าน+ครัวเรือน ทั้งจังหวัด					698				143,890																					
43	ราชบุรี	เมืองราชบุรี	10	96	187	51.34	15,562	56,569	63,720	24.42									2					3,425,000			155,959	155,959	ประกาศพื้นที่ประสบภัยพิบัติ	8 ก.พ. - 5 ก.ค. 53
		สวนผึ้ง	4	37	37	100.00	1,896	5,720	1,896	100.00														6,507,000			189,667	189,667	ประกาศพื้นที่ประสบภัยพิบัติ	1 ก.พ. - 6 ก.ค. 53
		บ้านคา	3	40	40	100.00	3,380	10,980	7,773	43.48														560,000			23,520	23,520	ประกาศพื้นที่ประสบภัยพิบัติ	16 ก.พ. - 5 ก.ค.53
		จอมบึง	6	60	89	67.42	2,015	5,974	18,122	11.12														2,280,000			163,785	163,785	ประกาศพื้นที่ประสบภัยพิบัติ	15 ก.พ. - 5 ก.ค.53
		ปากท่อ	7	48	85	56.47	2,657	9,617	19,384	13.71														5,208,700			201,077	201,077	ประกาศพื้นที่ประสบภัยพิบัติ	25 มี.ค. - 5 ก.ค.53
		บ้านโป่ง	2	19	183	10.38	3,598	71,960	55,446	6.49																			ประกาศพื้นที่ประสบภัยพิบัติ	25 มี.ค. - 5 ก.ค.53
	รวม	6	32	300	621	48.31	29,108	160,820	166,341	17.50	0	0	0	0	0	0	0	0	2	0	0	0	0	17,980,700	48,654,858	0	734,008	49,388,866		
รวมหมู่บ้าน+ครัวเรือน ทั้งจังหวัด					975				254,299																					
44	ลพบุรี	โคกสำโรง	13	87	137	63.50	15,446	50,027	25,404	60.80											68	9	1,944	17,334,000					ประกาศพื้นที่ประสบภัยพิบัติ	24 ก.พ. 53
		โคกเจริญ	5	53	53	100.00	1,500	6,000	7,184	20.88												4	66	490,000					ประกาศพื้นที่ประสบภัยพิบัติ	1 เม.ย. 53
		ท่าวุ้ง	11	128	128	100.00	8,828	19,252	14,461	61.05																			ประกาศพื้นที่ประสบภัยพิบัติ	12 เม.ย. 53
		พัฒนานิคม	9	61	89	68.54	6,544	22,371	21,614	30.28												13	150	1,800,000					ประกาศพื้นที่ประสบภัยพิบัติ	9 เม.ย. 53
		บ้านหมี่	14	68	157	43.31	15,520	56,317	23,305	66.60												2	83	1,119,000					ประกาศพื้นที่ประสบภัยพิบัติ	1 เม.ย. 53
	รวม	5	52	397	564	70.39	47,838	153,967	91,968	52.02	0	0	0	0	0	0	0	0	0	0	68	28	2,243	20,743,000	48,790,376	0	0	48,790,376		
รวมหมู่บ้าน+ครัวเรือน ทั้งจังหวัด					1,122				246,990																					
45	สระบุรี	แก่งคอย	6	36	117	30.77	3,270	110,142	34,251	9.55						11	88	66,000			9	28	161	1,064,000					ประกาศพื้นที่ประสบภัยพิบัติ	10 มี.ค.-31 พ.ค.2553

ตารางสถานการณ์ภัยแล้งของประเทศไทยปี 2553
(ระหว่างวันที่ 1 พฤศจิกายน 2552 ถึงวันที่ 27 สิงหาคม 2553)

ที่	พื้นที่ประสบภัย				พื้นที่ทั้งหมดของจังหวัด		ราษฎรประสบภัย		จำนวนราษฎรทั้งหมดของจังหวัด		พื้นที่การเกษตรที่ได้รับความเสียหาย (ไร่)					การให้ความช่วยเหลือ													หมายเหตุ	วันเกิด-ยุติสถานการณ์
																การจัดสรรน้ำเพื่อการเกษตร						การแจกจ่ายน้ำอุปโภค/บริโภค			งบประมาณที่จ่ายแล้ว (บาท)					
																รถบรรทุกน้ำ			เครื่องสูบน้ำ (เครื่อง)	ซ่อม/สร้างทำนบ/ฝาย (แห่ง)	การขุดลอกแหล่งน้ำ (แห่ง)	รถบรรทุกน้ำ			งบทดรองราชการ (50 ล้านบาท)	งบ อปท.	งบอื่นๆ	รวมงบประมาณ		
	จังหวัด	อำเภอ	ตำบล	หมู่บ้าน	หมู่บ้านทั้งหมด	ร้อยละพื้นที่ประสบภัยแล้ง	ราษฎร (ครัวเรือน)	ราษฎร (คน)	จำนวนครัวเรือนทั้งจังหวัด	ร้อยละครัวเรือนที่ประสบภัยแล้ง	พื้นที่นา	พื้นที่ไร่	พื้นที่สวน	รวมพื้นที่	ความเสียหายเบื้องต้น (บาท)	คัน	เที่ยว	ปริมาณน้ำ(ลิตร)				คัน	เที่ยว	ปริมาณน้ำ (ลิตร)						
		พระพุทธบาท	9	68	68	100.00	800	3,200	18,438	4.34												9	36	84,000	2,856,000			2,856,000	ประกาศพื้นที่ประสบภัยพิบัติ	1 พ.ค.-15 ก.ค.2553
		ดอนพุด	4	28	28	100.00	1,070	4,080	2,045	52.32												2			385,740			385,740	ประกาศพื้นที่ประสบภัยพิบัติ	1 เม.ย.-15 ก.ค.2553
		หนองแค	1	6	181	3.31	162	162	33,395	0.49																			ประกาศพื้นที่ประสบภัยพิบัติ	14 พ.ค.-15 ก.ค.2553
		หนองโดน	1	6	34	17.65	28	28	3,415	0.82												4	4	20,000					ประกาศพื้นที่ประสบภัยพิบัติ	17 มี.ค.-15 ก.ค.2553
		หนองแซง	3	23	69	33.33	1,310	3,135	4,274	30.65												2	3	30,000		2,100		2,100	ประกาศพื้นที่ประสบภัยพิบัติ	6 มี.ค.-12 ก.ค.2553
		มวกเหล็ก	5	32	80	40.00	2,942	8,445	19,530	15.06												7	135	991,800					ประกาศพื้นที่ประสบภัยพิบัติ	4 มี.ค.-15 ก.ค.2553
	รวม	7	29	199	577	34.49	9,582	129,192	115,348	8.31	0	0	0	0	0	11	88	66,000	0	0	9	52	339	2,189,800	3,241,740	2,100	0	3,243,840		
รวมหมู่บ้าน+ครัวเรือน ทั้งจังหวัด					973				205,969																					
46	สุพรรณบุรี	อู่ทอง	10		154	0.00	1,500	5,000	31,923	4.70				33,886	28,371,207														ประกาศพื้นที่ประสบภัยพิบัติ	28 ธ.ค. 52
	รวม	1	10	0	154	0.00	1,500	5,000	31,923	4.70	0	0	0	33,886	28,371,207	0	0	0	0	0	0	0	0	0	0	0	0	0		
รวมหมู่บ้าน+ครัวเรือน ทั้งจังหวัด					1,007				247,935																					
รวมภาคกลาง 10 จังหวัด		70	489	3,494	6,135	56.95	276,407	1,164,569	1,310,685	21.09	0	0	0	110,959	78,239,728	34	720	3,818,200	125	1	240	303	14,804	186,635,420	272,340,599	7,440,542	2,931,438	282,712,579		
รวมหมู่บ้าน+ครัวเรือนทั้งภาค					9,056				2,116,743																					
ภาคตะวันออก																														
47	จันทบุรี	ขลุง	10	40	59	67.80	2,204	8,816	18,657	11.81				2,733	2,385,240				5			3	84	544,000					ประกาศพื้นที่ประสบภัยพิบัติ	15 ม.ค. 53
		ท่าใหม่	12	124	124	100.00	22,529	106,508	22,529	100.00									6			1	20	120,000					ประกาศพื้นที่ประสบภัยพิบัติ	15 ม.ค. 53
		มะขาม	6	44	44	100.00	10,149	40,556	10,894	93.16									7	60									ประกาศพื้นที่ประสบภัยพิบัติ	15 ม.ค. 53
		โป่งน้ำร้อน	5	14	14	100.00	13,052	120,728	13,052	100.00										76		4	60	360,000					ประกาศพื้นที่ประสบภัยพิบัติ	15 ม.ค. 53
		สอยดาว	5	25	25	100.00	21,347	146,060	21,347	100.00										31		2	56	336,000					ประกาศพื้นที่ประสบภัยพิบัติ	15 ม.ค. 53
		แก่งหางแมว	5	36	43	83.72	15,085	151,460	15,083	100.01												3	60	360,000					ประกาศพื้นที่ประสบภัยพิบัติ	15 ม.ค. 53
		นายายอาม	6	53	53	100.00	9,951	25,790	10,773	92.37									1			1	28	168,000					ประกาศพื้นที่ประสบภัยพิบัติ	15 ม.ค. 53
		เขาคิชฌกูฏ	5	14	14	100.00	10,030	140,160	10,030	100.00												2	56	33,600					ประกาศพื้นที่ประสบภัยพิบัติ	26 ม.ค. 53
	รวม	8	54	350	376	93.09	104,347	740,078	122,365	85.28	0	0	0	2,733	2,385,240	0	0	0	19	167	0	16	364	1,921,600	40,242,191	0	0	40,242,191		
รวมหมู่บ้าน+ครัวเรือน ทั้งจังหวัด					731				179,659																					
48	ฉะเชิงเทรา	เมืองฉะเชิงเทรา	12	25	192	13.02	1,517	3,255	51,956	2.92									7		2	4	1,776	11,373,000		840,500	12,000	852,500	ประกาศพื้นที่ประสบภัยพิบัติ	28 ม.ค. 53
		บางคล้า	7	28	56	50.00	379	1,084	15,266	2.48												2	553	3,318,000					ประกาศพื้นที่ประสบภัยพิบัติ	14 ม.ค. 53
		สนามชัยเขต	4	23	70	32.86	2,837	5,807	20,081	14.13												6	632	3,583,450		3,600		3,600	ประกาศพื้นที่ประสบภัยพิบัติ	10 ก.พ. 53
		บ้านโพธิ์	3	7	73	9.59	949	3,245	15,560	6.10									1		2	2	61	140,000		339,240		339,240	ประกาศพื้นที่ประสบภัยพิบัติ	3 มี.ค. 53
		ท่าตะเกียบ	2	8	47	17.02	656	1,890	13,401	4.90												4	47	564,000					ประกาศพื้นที่ประสบภัยพิบัติ	3 มี.ค. 53
		คลองเขื่อน	2	8	32	25.00	54	193	3,632	1.49						2	31	430,000				2	77	740,000		50,200		50,200	ประกาศพื้นที่ประสบภัยพิบัติ	25 มี.ค. 53
		พนมสารคาม	1	13	87	14.94	427	816	29,678	1.44												2	57	1,386,000					ประกาศพื้นที่ประสบภัยพิบัติ	25 มี.ค. 53
		ราชสาส์น	2	22	31	70.97	922	3,656	3,692	24.97									3			2	71	574,000			42,790	42,790	ประกาศพื้นที่ประสบภัยพิบัติ	12 เม.ย. 53
		บางปะกง	2	17	108	15.74	201	405	30,057	0.67												2	51	362,000			30,000	30,000	ประกาศพื้นที่ประสบภัยพิบัติ	9 มี.ค. 53
		บางน้ำเปรี้ยว	5	7	148	4.73	719	2,556	21,499	3.34												1	18	180,000					ประกาศพื้นที่ประสบภัยพิบัติ	15 ม.ค. 53
	รวม	10	40	158	844	18.72	8,661	22,907	204,822	4.23	0	0	0	0	0	2	31	430,000	11	0	4	27	3,343	22,220,450	1,840,819	1,233,540	84,790	3,159,149		
รวมหมู่บ้าน+ครัวเรือน ทั้งจังหวัด					892				227,772																					
49	ชลบุรี	เกาะจันทร์	2		27	0.00			11,086	0.00																			ประกาศพื้นที่ประสบภัยพิบัติ	1 เม.ย. 53
		ศรีราชา	5		60	0.00			150,292	0.00																			ประกาศพื้นที่ประสบภัยพิบัติ	28 เม.ย. 53
		พนัสนิคม	14		185	0.00			33,740	0.00																			ประกาศพื้นที่ประสบภัยพิบัติ	28 เม.ย. 53

ตารางสถานการณ์ภัยแล้งของประเทศไทยปี 2553
(ระหว่างวันที่ 1 พฤศจิกายน 2552 ถึงวันที่ 27 สิงหาคม 2553)

ที่	พื้นที่ประสบภัย				พื้นที่ทั้งหมดของจังหวัด		ราษฎรประสบภัย		จำนวนราษฎรทั้งหมดของจังหวัด		พื้นที่การเกษตรที่ได้รับความเสียหาย (ไร่)					การให้ความช่วยเหลือ													หมายเหตุ	วันเกิด-ยุติสถานการณ์
																การจัดสรรน้ำเพื่อการเกษตร						การแจกจ่ายน้ำอุปโภค/บริโภค			งบประมาณที่จ่ายแล้ว (บาท)					
																รถบรรทุกน้ำ			เครื่องสูบน้ำ (เครื่อง)	ซ่อม/สร้างทำนบ/ฝาย (แห่ง)	การขุดลอกแหล่งน้ำ (แห่ง)	รถบรรทุกน้ำ			งบทดรองราชการ (50 ล้านบาท)	งบ อปท.	งบอื่นๆ	รวมงบประมาณ		
	จังหวัด	อำเภอ	ตำบล	หมู่บ้าน	หมู่บ้านทั้งหมด	ร้อยละพื้นที่ประสบภัยแล้ง	ราษฎร (ครัวเรือน)	ราษฎร (คน)	จำนวนครัวเรือนทั้งจังหวัด	ร้อยละครัวเรือนที่ประสบภัยแล้ง	พื้นที่นา	พื้นที่ไร่	พื้นที่สวน	รวมพื้นที่	ความเสียหายเบื้องต้น (บาท)	คัน	เที่ยว	ปริมาณน้ำ(ลิตร)				คัน	เที่ยว	ปริมาณน้ำ (ลิตร)						
		บางละมุง	7		61	0.00			117,508	0.00																			ประกาศพื้นที่ประสบภัยพิบัติ	28 เม.ย. 53
		บ้านบึง	7		52	0.00			29,061	0.00																			ประกาศพื้นที่ประสบภัยพิบัติ	28 เม.ย. 53
	รวม	5	35	0	385	0.00	0	0	341,687	0.00	0	0	0	0	0	0	0	0	0	0	0	0	0	0	0	0	0	0		
รวมหมู่บ้าน+ครัวเรือน ทั้งจังหวัด					663				675,024																					
50	ตราด	เมืองตราด	13	98	98	100.00	305	700	27,835	1.10						7	75	2,400				7		438,000			10,000	10,000	ประกาศพื้นที่ประสบภัยพิบัติ	1 ก.พ. 53
		เขาสมิง	11	66	66	100.00	4,406	9,002	13,742	32.06						1	1	6,000	10	2		5	62	340,000			99,000	99,000	ประกาศพื้นที่ประสบภัยพิบัติ	2 ก.พ. 53
		บ่อไร่	5	33	33	100.00	7,728	8,813	10,198	75.78																			ประกาศพื้นที่ประสบภัยพิบัติ	19 ก.พ. 53
		แหลมงอบ	4	27	27	100.00	520	1,110	4,653	11.18																			ประกาศพื้นที่ประสบภัยพิบัติ	9 ก.พ. 53
		คลองใหญ่	3	20	20	100.00	312	678	4,193	7.44																			ประกาศพื้นที่ประสบภัยพิบัติ	11 ก.พ. 53
		เกาะกูด	2	8	8	100.00	40	1,025	1,212	3.30																			ประกาศพื้นที่ประสบภัยพิบัติ	1 ก.พ. 53
		เกาะช้าง	1	5	9	55.56	340	404	3,839	8.86						1	2	10,000		2						400,000		400,000	ประกาศพื้นที่ประสบภัยพิบัติ	1 ก.พ. 53
	รวม	7	39	257	261	98.47	13,651	21,732	65,672	20.79	0	0	0	0	0	9	78	18,400	10	4	0	12	62	778,000	12,921,323	400,000	109,000	13,430,323		
รวมหมู่บ้าน+ครัวเรือน ทั้งจังหวัด					261				86,029																					
51	นครนายก	เมืองนครนายก	5	52	125	41.60	4,186	13,023	32,977	12.69									7			2	31	186,000	617,372	5,566		622,938	ประกาศพื้นที่ประสบภัยพิบัติ	15 พ.ย.52-21 มิ.ย.53
		บ้านนา	10	114	116	98.28	4,055	12,814	21,178	19.15												1	165	990,000					ประกาศพื้นที่ประสบภัยพิบัติ	5 มี.ค.-16 มิ.ย.53
		ปากพลี	7	51	51	100.00	5,096	18,600	7,491	68.03												8	218	1,564,000	194,180			194,180	ประกาศพื้นที่ประสบภัยพิบัติ	20 ม.ค.-1 มิ.ย.53
		องค์รักษ์	11	59	116	50.86	6,579	13,573	18,317	35.92									2		10	4	181	1,089,000	113,800	352,167		465,967	ประกาศพื้นที่ประสบภัยพิบัติ	16 มี.ค.-28 มิ.ย.53
	รวม	4	33	276	408	67.65	19,916	58,010	79,963	24.91	0	0	0	0	0	0	0	0	9	0	10	15	595	3,829,000	925,352	357,733	0	1,283,085		
รวมหมู่บ้าน+ครัวเรือน ทั้งจังหวัด					408				7,963																					
52	ปราจีนบุรี	เมืองปราจีนบุรี	12	144	144	100.00	4,424	14,776	37,433	11.82						3	43	290,000	2	2		13	119	905,000	816,865	100,975		917,840	ประกาศพื้นที่ประสบภัยพิบัติ	16 กพ.-22 มิย.53
		กบินทร์บุรี	14	173	193	89.64	6,205	20,584	46,738	13.28						2	8	237,750,400	3	3		9	384	13,882,000		329,810		329,810	ประกาศพื้นที่ประสบภัยพิบัติ	16 กพ.-1 กค.53
		ศรีมหาโพธิ	10	90	90	100.00	1,736	5,706	28,541	6.08						1	6	2,034,000	2			5	65	394,000	150,000			150,000	ประกาศพื้นที่ประสบภัยพิบัติ	16 กพ.-30 มิย.53
		ประจันตคาม	8	92	106	86.79	1,429	6,647	15,379	9.29												2	47	282,000	992,670	9,060		1,001,730	ประกาศพื้นที่ประสบภัยพิบัติ	16 กพ.-1 กค.53
		นาดี	6	63	63	100.00	15,742	49,271	15,742	100.00						1	5	60,000				6	374	1,438,000	998,200	154,208	6,377	1,158,785	ประกาศพื้นที่ประสบภัยพิบัติ	16 กพ.-28 มิย.53
		ศรีมโหสถ	4	24	24	100.00	3,963	10,635	6,102	64.95												5	528	3,168,000					ประกาศพื้นที่ประสบภัยพิบัติ	16 กพ.-30 มิย.53
	รวม	6	54	586	620	94.52	33,499	107,619	149,935	22.34	0	0	0	0	0	7	62	240,134,400	7	5	0	40	1,517	20,069,000	2,957,735	594,053	6,377	3,558,165		
รวมหมู่บ้าน+ครัวเรือน ทั้งจังหวัด					708				158,992																					
53	ระยอง	เมืองระยอง	7	47	84	55.95	13,023	29,468	124,544	10.46						4	129	820,000	6	15		7	903	6,060,000		102,500	394,976	497,476	ประกาศพื้นที่ประสบภัยพิบัติ	2 มี.ค. 53
		แกลง	7	50	146	34.25	2,501	5,827	50,981	4.91						1						9	447	2,750,000				0	ประกาศพื้นที่ประสบภัยพิบัติ	8 มี.ค. 53
		บ้านฉาง	2	13	20	65.00	256	3,690	28,029	0.91												3	58	242,000				0	ประกาศพื้นที่ประสบภัยพิบัติ	8 เม.ย. 53
		เขาชะเมา	1	4	29	13.79			8,517	0.00																		0	ประกาศพื้นที่ประสบภัยพิบัติ	16 มี.ค. 53
		วังจันทร์	2	14	29	48.28	382	1,684	9,505	4.02												2	62	614,000			10,730	10,730	ประกาศพื้นที่ประสบภัยพิบัติ	18 ก.พ. 53
		บ้านค่าย	1	10	66	15.15	557	2,503	23,354	2.39												1	104	572,000			30,500	30,500	ประกาศพื้นที่ประสบภัยพิบัติ	22 ก.พ. 53
	รวม	6	20	138	374	36.90	16,719	43,172	244,930	6.83	0	0	0	0	0	5	129	820,000	6	15	0	22	1,574	10,238,000	10,270,000	102,500	436,206	10,808,706		
รวมหมู่บ้าน+ครัวเรือน ทั้งจังหวัด					439				293,841																					
54	สระแก้ว	คลองหาด	7	71	71	100.00	1,523	4,985	10,717	14.21										135	16	7	789	10,489,600	7,673,043	915,000	1,918,100	10,506,143	ประกาศพื้นที่ประสบภัยพิบัติ	5 ม.ค. 53
		ตาพระยา	5	63	63	100.00	11,931	50,151	13,036	91.52										75	1	5	250	1,671,000	992,160	75,750	25,418,010	26,485,920	ประกาศพื้นที่ประสบภัยพิบัติ	12 ม.ค. 53
		วังสมบูรณ์	3	48	48	100.00	11,698	35,578	11,698	100.00										25	5	4	553	5,984,000	5,342,933		4,460,780	9,803,713	ประกาศพื้นที่ประสบภัยพิบัติ	13 ม.ค. 53
		วัฒนานคร	5	17	115	14.78	1,563	5,389	23,756	6.58										106		16	145	1,162,500	5,817,333	2,000	30,746,972	36,566,305	ประกาศพื้นที่ประสบภัยพิบัติ	22 ม.ค. 53
		วังน้ำเย็น	4	77	77	100.00	14,313	51,729	19,736	72.52										5	3	6	426	4,841,000	997,700		245,000	1,242,700	ประกาศพื้นที่ประสบภัยพิบัติ	18 ม.ค. 53

ตารางสถานการณ์ภัยแล้งของประเทศไทยปี 2553
(ระหว่างวันที่ 1 พฤศจิกายน 2552 ถึงวันที่ 27 สิงหาคม 2553)

ที่	พื้นที่ประสบภัย				พื้นที่ทั้งหมดของจังหวัด		ราษฎรประสบภัย		จำนวนราษฎรทั้งหมดของจังหวัด		พื้นที่การเกษตรที่ได้รับความเสียหาย (ไร่)					การให้ความช่วยเหลือ													หมายเหตุ	วันเกิด-ยุติสถานการณ์
																การจัดสรรน้ำเพื่อการเกษตร						การแจกจ่ายน้ำอุปโภค/บริโภค			งบประมาณที่จ่ายแล้ว (บาท)					
																รถบรรทุกน้ำ			เครื่องสูบน้ำ (เครื่อง)	ซ่อม/สร้างทำนบ/ฝาย (แห่ง)	การขุดลอกแหล่งน้ำ (แห่ง)	รถบรรทุกน้ำ			งบทดรองราชการ (50 ล้านบาท)	งบ อปท.	งบอื่นๆ	รวมงบประมาณ		
	จังหวัด	อำเภอ	ตำบล	หมู่บ้าน	หมู่บ้านทั้งหมด	ร้อยละพื้นที่ประสบภัยแล้ง	ราษฎร (ครัวเรือน)	ราษฎร (คน)	จำนวนครัวเรือนทั้งจังหวัด	ร้อยละครัวเรือนที่ประสบภัยแล้ง	พื้นที่นา	พื้นที่ไร่	พื้นที่สวน	รวมพื้นที่	ความเสียหายเบื้องต้น (บาท)	คัน	เที่ยว	ปริมาณน้ำ(ลิตร)				คัน	เที่ยว	ปริมาณน้ำ (ลิตร)						
		โคกสูง	4	40	40	100.00	6,349	25,877	6,483	97.93										39		5	413	3,136,000	4,661,763	96,500	37,517	4,795,780	ประกาศพื้นที่ประสบภัยพิบัติ	3 ม.ค. 53
		อรัญประเทศ	5	29	114	25.44	578	1,450	33,007	1.75										116	3	15	142	573,000	8,582,509		20,510,000	29,092,509	ประกาศพื้นที่ประสบภัยพิบัติ	6 ม.ค. 53
		เขาฉกรรจ์	4	41	68	60.29	4,674	17,243	15,098	30.96											1	6	447	2,626,000	1,853,333	68,400	249,680	2,171,413	ประกาศพื้นที่ประสบภัยพิบัติ	26 ม.ค. 53
	รวม	8	37	386	596	64.77	52,629	192,402	133,531	39.41	0	0	0	0	0	0	0	0	0	501	29	64	3,165	30,483,100	35,920,774	1,157,650	83,586,059	120,664,483		
รวมหมู่บ้าน+ครัวเรือน ทั้งจังหวัด					717				166,806																					
รวมภาคตะวันออก 8 จังหวัด		54	312	2,151	3,864	55.67	249,422	1,185,920	1,342,905	18.57	0	0	0	2,733	2,385,240	23	300	241,402,800	62	692	43	196	10,620	89,539,150	105,078,194	3,845,476	84,222,432	193,146,102		
รวมหมู่บ้าน+ครัวเรือนทั้งภาค					4,819				1,796,086																					
	ภาคใต้																													
55	กระบี่	เมืองกระบี่	4	18	59	30.51	283	1,413	38,883	0.73												1	44	264,000					ประกาศพื้นที่ประสบภัยพิบัติ	1 มี.ค. 53
		เหนือคลอง	8	18	56	32.14	479	1,569	16,996	2.82												1	20	78,000					ประกาศพื้นที่ประสบภัยพิบัติ	10 ก.พ. 53
		ลำทับ	4	17	28	60.71	404	1,431	6,818	5.93												1	34	347,000					ประกาศพื้นที่ประสบภัยพิบัติ	1 มี.ค. 53
		ปลายพระยา	4	13	35	37.14	1,520	6,151	10,367	14.66												3	260	4,200,000					ประกาศพื้นที่ประสบภัยพิบัติ	1 ก.พ. 53
		อ่าวลึก	6	30	52	57.69	3,122	9,366	15,767	19.80												1	55	170,700		76,400		76,400	ประกาศพื้นที่ประสบภัยพิบัติ	15 มี.ค. 53
		เกาะลันตา	5	34	36	94.44	540	2,300	8,734	6.18												17	2,190	7,380,000	1,238,021	202,250		1,440,271	ประกาศพื้นที่ประสบภัยพิบัติ	13 ก.พ. 53
	รวม	6	31	130	266	48.87	6,348	22,230	97,565	6.51	0	0	0	0	0	0	0	0	0	0	0	24	2,603	12,439,700	1,238,021	278,650	0	1,516,671		
รวมหมู่บ้าน+ครัวเรือน ทั้งจังหวัด					389				132,548																					
56	ชุมพร	เมืองชุมพร	16	159	161	98.76	4,247	12,153	58,712	7.23												20	779	5,770,000		100,000	100,000	200,000	ประกาศพื้นที่ประสบภัยพิบัติ	25 ก.พ. 53
		ท่าแซะ	12	67	116	57.76	7,504	38,788	27,847	26.95						1	1	6,000				17	847	4,481,224		142,224	133,721	275,945	ประกาศพื้นที่ประสบภัยพิบัติ	25 ก.พ. 53
		ทุ่งตะโก	4	35	35	100.00	3,313	9,594	8,492	39.01						1	1	5,000				5	500	2,710,800		110,274	71,210	181,484	ประกาศพื้นที่ประสบภัยพิบัติ	25 ก.พ. 53
		ปะทิว	7	75	75	100.00	6,215	17,883	16,824	36.94						3	88	470,000				46	1,151	6,104,500		674,500	387,500	1,062,000	ประกาศพื้นที่ประสบภัยพิบัติ	11 ก.พ. 53
		ละแม	4	47	47	100.00	10,196	25,539	10,279	99.19												8	836	4,046,800			30,000	30,000	ประกาศพื้นที่ประสบภัยพิบัติ	15 ก.พ. 53
		หลังสวน	7	91	148	61.49	20,025	20,172	25,186	79.51												9	734	3,318,000			43,400	43,400	ประกาศพื้นที่ประสบภัยพิบัติ	25 ก.พ. 53
	รวม	6	50	474	582	81.44	51,500	124,129	147,340	34.95	0	0	0	0	0	5	90	481,000	0	0	0	105	4,847	26,431,324	0	1,026,998	765,831	1,792,829		
รวมหมู่บ้าน+ครัวเรือน ทั้งจังหวัด					743				182,339																					
57	ตรัง	เมืองตรัง	13	91	121	75.21	1,050	7,876	51,706	2.03												2	38	436,900	1,961,786			1,961,786	ประกาศพื้นที่ประสบภัยพิบัติ	28 ม.ค. 53
		วังวิเศษ	5	49	68	72.06	909	1,712	11,982	7.59									2			12	898	7,713,000	1,999,920	1,503,134		3,503,054	ประกาศพื้นที่ประสบภัยพิบัติ	11 ม.ค. 53
		นาโยง	4	38	53	71.70	150	600	12,044	1.25												1	2	122,000	1,988,000			1,988,000	ประกาศพื้นที่ประสบภัยพิบัติ	15 ม.ค. 53
		รัษฎา	5	50	50	100.00	6,289		8,734	72.01												2			1,983,000			1,983,000	ประกาศพื้นที่ประสบภัยพิบัติ	17 ก.พ. 53
		ห้วยยอด	9	49	133	36.84	3,408		27,421	12.43												1	872	7,086,600	1,876,000	97,528	241,855	2,215,383	ประกาศพื้นที่ประสบภัยพิบัติ	17 ก.พ. 53
		ปะเหลียน	11	76	86	88.37	3,403	10,280	17,805	19.11						5	353	708,000				12	2,136	5,455,700	1,441,812	924,416	725,632	3,091,860	ประกาศพื้นที่ประสบภัยพิบัติ	23 ก.พ. 53
		สิเกา	5	40	40	100.00	6,676	10,231	10,597	63.00												12	508	2,680,077	1,997,666	453,610	2,250	2,453,526	ประกาศพื้นที่ประสบภัยพิบัติ	3 มี.ค. 53
		กันตัง	8	43	83	51.81	2,770	10,294	23,252	11.91															1,722,000			1,722,000	ประกาศพื้นที่ประสบภัยพิบัติ	13 เม.ย. 53
		หาดสำราญ	3	18	22	81.82	859	3,367	3,775	22.75																			ประกาศพื้นที่ประสบภัยพิบัติ	18 ก.พ. 53
		ย่านตาขาว	8	36	67	53.73	980	5,553	17,104	5.73												10	1,020	3,675,000	1,950,330	113,850		2,064,180	ประกาศพื้นที่ประสบภัยพิบัติ	1 มี.ค. 53
	รวม	10	71	490	723	67.77	26,494	49,913	184,420	14.37	0	0	0	0	0	5	353	708,000	2	0	0	52	5,474	27,169,277	16,920,514	3,092,538	969,737	20,982,789		
รวมหมู่บ้าน+ครัวเรือน ทั้งจังหวัด					723				184,420																					
58	นครศรีธรรมราช	เมืองนครศรีธรรมราช	7	43	115	37.39	3,891	12,406	84,070	4.63				18,846	12,441,640				17		3	3	173	996,000	4,932,195			4,932,195	ประกาศพื้นที่ประสบภัยพิบัติ	26 มี.ค. 53
		นาบอน	3	17	34	50.00	1,109	6,049	7,692	14.42												3	542	2,543,000		32,000	96,600	128,600	ประกาศพื้นที่ประสบภัยพิบัติ	11 ก.พ. 53
		เมืองฯ	7	43	115	37.39	3,891	12,406	84,070	4.63									17		3	3	173	996,000	4,932,195			4,932,195	ประกาศพื้นที่ประสบภัยพิบัติ	26 มี.ค. 53
		ลานสกา	5	14	44	31.82	577	2,617	12,432	4.64															3,428,405			3,428,405	ประกาศพื้นที่ประสบภัยพิบัติ	7 เม.ย. 53

ตารางสถานการณ์ภัยแล้งของประเทศไทยปี 2553
(ระหว่างวันที่ 1 พฤศจิกายน 2552 ถึงวันที่ 27 สิงหาคม 2553)

ที่	พื้นที่ประสบภัย				พื้นที่ทั้งหมดของจังหวัด		ราษฎรประสบภัย		จำนวนราษฎรทั้งหมดของจังหวัด		พื้นที่การเกษตรที่ได้รับความเสียหาย (ไร่)					การให้ความช่วยเหลือ													หมายเหตุ	วันเกิด-ยุติสถานการณ์
																การจัดสรรน้ำเพื่อการเกษตร						การแจกจ่ายน้ำอุปโภค/บริโภค			งบประมาณที่จ่ายแล้ว (บาท)					
																รถบรรทุกน้ำ						รถบรรทุกน้ำ								
	จังหวัด	อำเภอ	ตำบล	หมู่บ้าน	หมู่บ้านทั้งหมด	ร้อยละพื้นที่ประสบภัยแล้ง	ราษฎร (ครัวเรือน)	ราษฎร (คน)	จำนวนครัวเรือนทั้งจังหวัด	ร้อยละครัวเรือนที่ประสบภัยแล้ง	พื้นที่นา	พื้นที่ไร่	พื้นที่สวน	รวมพื้นที่	ความเสียหายเบื้องต้น (บาท)	คัน	เที่ยว	ปริมาณน้ำ(ลิตร)	เครื่องสูบน้ำ (เครื่อง)	ซ่อม/สร้างทำนบ/ฝาย (แห่ง)	การขุดลอกแหล่งน้ำ (แห่ง)	คัน	เที่ยว	ปริมาณน้ำ (ลิตร)	งบทดรองราชการ (50 ล้านบาท)	งบ อปท.	งบอื่นๆ	รวมงบประมาณ		
		พระพรหม	4	40	40	100.00	1,359	5,909	12,188	11.15											19	4	143	749,500	4,455,090			4,455,090	ประกาศพื้นที่ประสบภัยพิบัติ	26 ก.พ. 53
		นบพิตำ	4	38	38	100.00	3,565	14,260	8,604	41.43															4,842,820	73,062		4,915,882	ประกาศพื้นที่ประสบภัยพิบัติ	26 ก.พ. 53
		ถ้ำพรรณรา	3	24	29	82.76	527	1,891	5,783	9.11											2	31	218	1,589,000	3,521,200	70,000	79,960	3,671,160	ประกาศพื้นที่ประสบภัยพิบัติ	1 มี.ค. 53
		ปากพนัง	12	109	142	76.76	15,375	32,731	28,477	53.99									21			4	50	342,000	4,585,285			4,585,285	ประกาศพื้นที่ประสบภัยพิบัติ	5 มี.ค. 53
		ทุ่งใหญ่	7	20	63	31.75	500	1,893	20,674	2.42												9	58	538,000					ประกาศพื้นที่ประสบภัยพิบัติ	10 มี.ค. 53
		ทุ่งสง	10	66	124	53.23	6,233	17,263	47,865	13.02						1	1	2,000	1			14	816	6,186,700	3,191,820			3,191,820	ประกาศพื้นที่ประสบภัยพิบัติ	11 มี.ค. 53
		เชียรใหญ่	10	43	97	44.33	3,249	14,227	12,376	26.25												2	29	49,000	4,234,800	36,000		4,270,800	ประกาศพื้นที่ประสบภัยพิบัติ	17 มี.ค. 53
		หัวไทร	11	99	99	100.00	9,601	37,100	20,182	47.57									178		58	17	650	1,253,000	847,079	901,236	1,595,457	3,343,772	ประกาศพื้นที่ประสบภัยพิบัติ	17 มี.ค. 53
		พิปูน	3	19	42	45.24	1,481	6,082	9,231	16.04										5		5	85	474,000	2,806,940	1,868,940		4,675,880	ประกาศพื้นที่ประสบภัยพิบัติ	26 มี.ค. 53
		ชะอวด	7	59	87	67.82	1,745	11,108	24,225	7.20												7	43	132,000	6,538,600			6,538,600	ประกาศพื้นที่ประสบภัยพิบัติ	23 เม.ย. 53
		พรหมคีรี	4	27	39	69.23	1,525	5,358	9,866	15.46									2		9	5	19	201,000	1,335,015			1,335,015	ประกาศพื้นที่ประสบภัยพิบัติ	26 เม.ย. 53
		เฉลิมพระเกียรติ	4	37	37	100.00	5,691	6,510	8,719	65.27											7	4	34	340,000	3,313,012			3,313,012	ประกาศพื้นที่ประสบภัยพิบัติ	25 มี.ค. 53
	รวม	**15**	**101**	**698**	**1,145**	**60.96**	**60,319**	**187,810**	**396,454**	**15.21**	**0**	**0**	**0**	**18,846**	**12,441,640**	**1**	**1**	**2,000**	**236**	**5**	**101**	**111**	**3,033**	**16,389,200**	**52,964,456**	**2,981,238**	**1,772,017**	**57,717,711**		
รวมหมู่บ้าน+ครัวเรือน ทั้งจังหวัด					**1,551**				**447,962**																					
59	ปัตตานี	เมืองปัตตานี	11	51	66	77.27	6,425	6,811	35,862	17.92												3							ประกาศพื้นที่ประสบภัยพิบัติ	8 พ.ค. 53
		ทุ่งยางแดง	4	19	23	82.61	3,689	17,412	4,144	89.02												3		4,000					ประกาศพื้นที่ประสบภัยพิบัติ	3 พ.ค. 53
		มายอ	13	59	59	100.00	7,973	37,887	10,921	73.01												2							ประกาศพื้นที่ประสบภัยพิบัติ	14 พ.ค. 53
		โคกโพธิ์	7	30	82	36.59	160	640	17,067	0.94																			ประกาศพื้นที่ประสบภัยพิบัติ	1 เม.ย. 53
		หนองจิก	9	36	76	47.37	4,551	17,307	14,378	31.65												2		9,000					ประกาศพื้นที่ประสบภัยพิบัติ	10 พ.ค. 53
		แม่ลาน	3	22	22	100.00	2,092	8,723	3,524	59.36												3		19,000					ประกาศพื้นที่ประสบภัยพิบัติ	8 พ.ค. 53
	รวม	**6**	**47**	**217**	**328**	**66.16**	**24,890**	**88,780**	**85,896**	**28.98**	**0**	**0**	**0**	**0**	**0**	**0**	**0**	**0**	**0**	**0**	**0**	**13**	**0**	**32,000**	**20,723,848**	**0**	**0**	**20,723,848**		
รวมหมู่บ้าน+ครัวเรือน ทั้งจังหวัด					**642**				**148,702**																					
60	ภูเก็ต	ถลาง	4	19	46	41.30	490	1,290	35,797	1.37												6	53	510,500					ประกาศพื้นที่ประสบภัยพิบัติ	15 ก.พ. 53
	รวม	**1**	**4**	**19**	**46**	**41.30**	**490**	**1,290**	**35,797**	**1.37**	**0**	**0**	**0**	**0**	**0**	**0**	**0**	**0**	**0**	**0**	**0**	**6**	**53**	**510,500**	**0**	**0**	**0**	**0**		
รวมหมู่บ้าน+ครัวเรือน ทั้งจังหวัด					**103**				**154,324**																					
61	ระนอง	เมืองระนอง	8	38	38	100.00	550	2,000	36,006	1.53				72	65,664							4	513	2,498,000	127,600	8,000		135,600	ประกาศพื้นที่ประสบภัยพิบัติ	11 ก.พ.-24 พ.ค.2553
		กระบุรี	7	45	61	73.77	12,485	32,532	17,051	73.22												1	173	610,000	86,600	2,800		89,400	ประกาศพื้นที่ประสบภัยพิบัติ	11 ก.พ.-24 พ.ค.2553
		ละอุ่น	7	30	30	100.00	924	3,219	4,632	19.95												2	971	13,100,000	530,992	134,496		665,488	ประกาศพื้นที่ประสบภัยพิบัติ	11 ก.พ.-24 พ.ค.2553
		กะเปอร์	4	34	34	100.00	6,442	20,105	6,442	100.00												5	1066	5,452,100	14,400	10,700		25,100	ประกาศพื้นที่ประสบภัยพิบัติ	11 ก.พ.-24 พ.ค.2553
		สุขสำราญ	2	15	15	100.00	3,327	11,795	3,203	103.87												2	430	3,733,000	161,900	19,900		181,800	ประกาศพื้นที่ประสบภัยพิบัติ	11 ก.พ.-22 พ.ค.2553
	รวม	**5**	**28**	**162**	**178**	**91.01**	**23,728**	**69,651**	**67,334**	**35.24**	**0**	**0**	**0**	**72**	**65,664**	**0**	**0**	**0**	**0**	**0**	**0**	**14**	**3,153**	**25,393,100**	**921,492**	**175,896**	**0**	**1,097,388**		
รวมหมู่บ้าน+ครัวเรือน ทั้งจังหวัด					**178**				**67,334**																					
62	สตูล	เมืองสตูล	11	70	70	100.00	20,796	76,845	29,835	69.70				1,272	1,156,424	1	1	10,000				21	310	2,074,000		123,126		123,126	ประกาศพื้นที่ประสบภัยพิบัติ	9 ก.พ. 53
		ละงู	6	61	61	100.00	4,217	16,868	17,496	24.10												11	1,010	5,001,500		1,619,769		1,619,769	ประกาศพื้นที่ประสบภัยพิบัติ	10 ก.พ. 53
		ท่าแพ	4	28	28	100.00	3,085	10,830	6,563	47.01												4	649	4,485,000					ประกาศพื้นที่ประสบภัยพิบัติ	11 ก.พ. 53
		ทุ่งหว้า	5	35	35	100.00	5,035	20,883	5,858	85.95												15	784	1,176,000		60,500		60,500	ประกาศพื้นที่ประสบภัยพิบัติ	9 ก.พ. 53
		มะนัง	2	14	18	77.78	480	2,305	4,397	10.92												2	285	2,614,000		46,000		46,000	ประกาศพื้นที่ประสบภัยพิบัติ	5 ก.พ. 53
	รวม	**5**	**28**	**208**	**212**	**98.11**	**33,613**	**127,731**	**64,149**	**52.40**	**0**	**0**	**0**	**1,272**	**1,156,424**	**1**	**1**	**10,000**	**0**	**0**	**0**	**53**	**3,038**	**15,350,500**	**7,885,287**	**1,849,395**	**0**	**9,734,682**		
รวมหมู่บ้าน+ครัวเรือน ทั้งจังหวัด					**279**				**78,862**																					

ตารางสถานการณ์ภัยแล้งของประเทศไทยปี 2553
(ระหว่างวันที่ 1 พฤศจิกายน 2552 ถึงวันที่ 27 สิงหาคม 2553)

ที่	พื้นที่ประสบภัย				พื้นที่ทั้งหมดของจังหวัด		ราษฎรประสบภัย		จำนวนราษฎรทั้งหมดของจังหวัด		พื้นที่การเกษตรที่ได้รับความเสียหาย (ไร่)					การให้ความช่วยเหลือ													หมายเหตุ	วันเกิด-ยุติสถานการณ์
																การจัดสรรน้ำเพื่อการเกษตร						การแจกจ่ายน้ำอุปโภค/บริโภค			งบประมาณที่จ่ายแล้ว (บาท)					
																รถบรรทุกน้ำ			เครื่องสูบน้ำ (เครื่อง)	ซ่อม/สร้างทำนบ/ฝาย (แห่ง)	การขุดลอกแหล่งน้ำ (แห่ง)	รถบรรทุกน้ำ			งบทดรองราชการ (50 ล้านบาท)	งบ อปท.	งบอื่นๆ	รวมงบประมาณ		
	จังหวัด	อำเภอ	ตำบล	หมู่บ้าน	หมู่บ้านทั้งหมด	ร้อยละพื้นที่ประสบภัยแล้ง	ราษฎร (ครัวเรือน)	ราษฎร (คน)	จำนวนครัวเรือนทั้งจังหวัด	ร้อยละครัวเรือนที่ประสบภัยแล้ง	พื้นที่นา	พื้นที่ไร่	พื้นที่สวน	รวมพื้นที่	ความเสียหายเบื้องต้น (บาท)	คัน	เที่ยว	ปริมาณน้ำ(ลิตร)				คัน	เที่ยว	ปริมาณน้ำ (ลิตร)						
63	สงขลา	เมืองสงขลา	4	8	47	17.02	4,104	14,344	28,906	14.20											11								ประกาศพื้นที่ประสบภัยพิบัติ	17 พ.ค. 53
		จะนะ	14		139	0.00	3,632		19,380	18.74																			ประกาศพื้นที่ประสบภัยพิบัติ	19 เม.ย. 53
		เทพา	7	67	67	100.00	3,736	17,587	14,512	25.74												32	175	865,000					ประกาศพื้นที่ประสบภัยพิบัติ	12 พ.ค. 53
		นาหม่อม	4	29	29	100.00	3,323	10,917	6,508	51.06																			ประกาศพื้นที่ประสบภัยพิบัติ	12 พ.ค. 53
		สทิงพระ	11	79	79	100.00	850		11,203	7.59																			ประกาศพื้นที่ประสบภัยพิบัติ	8 พ.ค. 53
		รัตนภูมิ	5	63	63	100.00	6,722	27,643	15,964	42.11																			ประกาศพื้นที่ประสบภัยพิบัติ	19 เม.ย. 53
	รวม	6	45	246	424	58.02	22,367	70,491	96,473	73.07	0	0	0	0	0	0	0	0	0	0	11	32	175	865,000	2,141,982	0	0	2,141,982		
รวมหมู่บ้าน+ครัวเรือน ทั้งจังหวัด					1,014				215,237																					
64	สุราษฎร์ธานี	เมืองสุราษฎร์ธานี	4	27	59	45.76	727	2,908	76,502	0.95				5,555	4,594,963										3,024,000			3,024,000	ประกาศพื้นที่ประสบภัยพิบัติ	1 มี.ค. 53
		คีรีรัฐนิคม	8	84	84	100.00	1,292	5,663	13,278	9.73						1	1	5,000	2	1	1	16	240	951,000	4,760,000	449,800	100,000	5,309,800	ประกาศพื้นที่ประสบภัยพิบัติ	23 ก.พ. 53
		ดอนสัก	4	31	41	75.61	5,354	13,435	12,090	44.28															2,072,000			2,072,000	ประกาศพื้นที่ประสบภัยพิบัติ	9 มี.ค. 53
		บ้านตาขุน	4	10	29	34.48	1,250	4,375	5,658	22.09												18	1,831	12,382,000	1,232,000			1,232,000	ประกาศพื้นที่ประสบภัยพิบัติ	20 มี.ค. 53
		เคียนซา	5	48	51	94.12	8,553	27,422	14,289	59.86															2,688,000			2,688,000	ประกาศพื้นที่ประสบภัยพิบัติ	16 มี.ค. 53
		ไชยา	1	4	54	7.41	2,662	4,892	15,892	16.75									1		1	4	18	33,000	448,000	13,200		461,200	ประกาศพื้นที่ประสบภัยพิบัติ	8 มี.ค. 53
		เวียงสระ	4	41	64	64.06	1,958	5,865	19,420	10.08										6		2	85	850,000	1,680,000		25,500	1,705,500	ประกาศพื้นที่ประสบภัยพิบัติ	16 ก.พ. 53
		กาญจนดิษฐ์	14	111	115	96.52	10,966	33,607	31,991	34.28						3	46	86,000	1	4	5				3,976,000	9,460		3,985,460	ประกาศพื้นที่ประสบภัยพิบัติ	9 ก.พ. 53
		ชัยบุรี	4	37	37	100.00	1,275	4,328	8,141	15.66															3,108,000			3,108,000	ประกาศพื้นที่ประสบภัยพิบัติ	11 ก.พ. 53
		ท่าฉาง	6	46	46	100.00	775	2,712	9,963	7.78															2,016,000			2,016,000	ประกาศพื้นที่ประสบภัยพิบัติ	1 เม.ย. 53
		บ้านนาเดิม	4	30	30	100.00	5,728	19,866	6,873	83.34															1,960,000			1,960,000	ประกาศพื้นที่ประสบภัยพิบัติ	25 มี.ค. 53
		เกาะสมุย	1	6	39	15.38	180	400	30,053	0.60																			ประกาศพื้นที่ประสบภัยพิบัติ	1 เม.ย. 53
		วิภาวดี	2	31	31	100.00	2,991	10,354	4,991	59.93																			ประกาศพื้นที่ประสบภัยพิบัติ	6 เม.ย. 53
		พุนพิน	16	95	95	100.00	2,600	9,100	32,574	7.98												23	97	655,000		194,800		194,800	ประกาศพื้นที่ประสบภัยพิบัติ	4 มี.ค. 53
		เกาะพะงัน	1	3	17	17.65	650	1,830	8,474	7.67																			ประกาศพื้นที่ประสบภัยพิบัติ	10 เม.ย. 53
		ท่าชนะ	6	34	80	42.50	156	624	17,947	0.87																			ประกาศพื้นที่ประสบภัยพิบัติ	1 มี.ค. 53
		พนม	6	56	56	100.00	1,360	8,100	10,851	12.53															3,465,840			3,465,840	ประกาศพื้นที่ประสบภัยพิบัติ	15 ก.พ. 53
		บ้านนาสาร	10	62	65	95.38	8,055	25,796	20,725	38.87						18	76	171,000	16	11	1	12	143	398,000	5,419,501	121,800		5,541,301	ประกาศพื้นที่ประสบภัยพิบัติ	15 ก.พ. 53
	รวม	18	100	756	993	76.13	56,532	181,277	339,712	16.64	0	0	0	5,555	4,594,963	22	123	262,000	20	22	8	75	2,414	15,269,000	35,849,341	789,060	125,500	36,763,901		
รวมหมู่บ้าน+ครัวเรือน ทั้งจังหวัด					1,066				363,148																					
รวมภาคใต้ 10 จังหวัด		78	505	3,400	4,897	69.43	306,281	923,302	1,515,140	60.94	0	0	0	25,745	18,258,690	34	568	1,463,000	258	27	120	485	24,790	139,849,601	138,644,941	10,193,775	3,633,085	152,471,801		
รวมหมู่บ้าน+ครัวเรือนทั้งภาค					6,688				1,974,876																					
รวม 64 จังหวัด (ที่ประสบภัย)		684	4,842	45,958	61,273	75.01	4,077,411	15,740,824	12,994,490	31.38	0	0	0	1,716,853	1,415,223,466	159	3,529	258,808,200	1,108	6,338	6,478	2,765	103,974	837,854,815	1,769,281,408	107,215,209	109,061,632	1,985,558,249		
รวมหมู่บ้าน+ครัวเรือน 64 จังหวัด					70,275				15,359,642																					

ข้อมูล ณ วันที่ 31 ธันวาคม 2553
ส่วนวิเคราะห์และประเมินสถานการณ์
ศูนย์อำนวยการบรรเทาสาธารณภัย
กรมป้องกันและบรรเทาสาธารณภัย
โทรศัพท์/โทรสาร 0-2637-3571-6, 0-2241-1466

ตารางสถานการณ์ภัยแล้งของประเทศไทยปี 2553
(ระหว่างวันที่ 1 พฤศจิกายน 2552 ถึงวันที่ 27 สิงหาคม 2553)

ที่	พื้นที่ประสบภัย				พื้นที่ทั้งหมดของจังหวัด		ราษฎรประสบภัย		จำนวนราษฎรทั้งหมดของจังหวัด		พื้นที่การเกษตรที่ได้รับความเสียหาย (ไร่)					การให้ความช่วยเหลือ											
																การจัดสรรน้ำเพื่อการเกษตร						การแจกจ่ายน้ำอุปโภค/บริโภค				งบประมาณที่จ่ายแล้ว (บาท)			
																รถบรรทุกน้ำ			เครื่องสูบน้ำ (เครื่อง)	ซ่อมสร้าง/ทำนบ/ฝาย (แห่ง)	ขุดลอกแหล่งน้ำ (แห่ง)	รถบรรทุกน้ำ						
	จังหวัด	อำเภอ	ตำบล	หมู่บ้าน	คิดเป็นพื้นที่ (ตร.กม.)	ร้อยละพื้นที่ประสบภัยเทียบกับพื้นที่ทั้งหมดของจังหวัด	ครัวเรือน (ครัวเรือน)	คน (คน)	ครัวเรือนเกษตรกร	ร้อยละครัวเรือนที่ประสบภัยเทียบกับทั้งหมดของจังหวัด	นาข้าว	พืชไร่	สวนผลไม้	รวมพื้นที่	มูลค่าความเสียหาย (บาท)	คัน	เที่ยว	ปริมาณน้ำ (ลิตร)				คัน	เที่ยว	ปริมาณน้ำ (ลิตร)	ประมาณการจัดซื้อ (50 ลบ.ม./เที่ยว)	กรมทรัพยากรน้ำ	กรมชลประทาน	กรมการปกครอง
ภาคเหนือ																													
1	กำแพงเพชร	10	48	597	888	67.23	13,136	52,931	213,925	6.14	0	0	0	288,583	241,553,686	0	0	0	0	276	27	12	799	3,877,300	47,694,640	62,100	334,600	48,091,340
2	เชียงราย	18	120	1,398	1,750	79.89	122,186	347,070	442,473	27.61	0	0	0	21,763	16,161,437	0	0	0	0	0	0	26	0	0	49,853,119	0	0	49,853,119
3	เชียงใหม่	23	131	1,004	2,043	49.14	139,929	457,879	602,887	23.21	0	0	0	0	0	0	0	0	1	1	8	22	70	3,431,000	30,560,374	8,928	0	30,569,302
4	ตาก	9	53	359	559	64.22	54,257	172,849	165,796	32.73	0	0	0	50,332	42,413,922	7	51	254,300	16	58	4	39	352	2,960,400	2,939,254	8,010	118,618	3,065,882
5	นครสวรรค์	14	77	673	1,332	50.53	55,937	180,283	311,418	17.96	0	0	0	96,269	80,577,153	1	4	40,000	52	12	17	55	3,190	23,054,600	18,314,953	7,491,286	486,911	26,293,150
6	น่าน	15	88	664	889	74.69	71,092	226,230	145,232	48.95	0	0	0	182,865	152,443,193	0	0	0	18	4	3	44	1,133	5,701,800	55,654,552	258,231	85,502	55,998,285
7	พะเยา	9	60	508	805	63.11	54,063	124,004	166,684	32.43	0	0	0	187	130,767	11	123	702,500	4	2	3	42	826	4,227,200	38,088,212	341,700	16,000	38,445,912
8	พิจิตร	12	69	667	888	75.11	28,277	89,266	165,882	17.05	0	0	0	409	247,854	0	0	0	0	0	133	26	1,729	17,320,800	48,295,686	0	0	48,295,686
9	พิษณุโลก	9	92	994	1,048	94.85	27,459	104,205	229,872	11.95	0	0	0	61,423	51,521,436	12	1,136	6,373,500	6	20	377	37	1,584	10,920,000	45,848,160	109,267	2,944,266	48,901,693
10	เพชรบูรณ์	9	77	664	1,030	64.47	20,821	69,237	178,022	11.70	0	0	0	0	0	0	0	0	0	0	0	8	0	0	6,153,314	0	0	6,153,314
11	แพร่	8	73	443	702	63.11	48,250	175,217	119,877	40.25	0	0	0	3,386	2,595,768	0	0	0	32	686	6	15	530	2,699,000	43,966,365	0	0	43,966,365
12	แม่ฮ่องสอน	7	33	255	415	61.45	4,393	14,153	82,363	5.33	0	0	0	0	0	0	0	0	0	0	0	0	0	0	46,802,603	0	0	46,802,603
13	ลำปาง	13	81	508	929	54.68	75,440	233,652	254,413	29.65	0	0	0	0	0	1	3	18,000	34	899	124	30	1,643	11,835,700	39,576,795	1,515,380	1,928,316	43,020,490
14	ลำพูน	7	29	305	538	56.69	48,466	124,063	147,689	32.82	0	0	0	0	0	5	20	120,000	0	1	7	2	5	30,000	944,100	43,315,675	15,000	44,274,775
15	สุโขทัย	9	82	745	843	88.37	57,560	189,615	177,022	32.52	0	0	0	0	0	0	0	0	78	73	187	43	2,138	17,365,616	61,407,264	2,776,741	460,898	64,644,903
16	อุตรดิตถ์	9	59	424	613	69.17	33,423	95,194	150,828	22.16	0	0	0	15,638	11,965,419	0	0	0	7	1	93	19	3,387	20,257,000	49,215,545	749,720	0	49,965,265
17	อุทัยธานี	7	56	522	556	93.88	18,837	60,867	80,145	23.50	0	0	0	72,837	59,998,351	0	0	0	3	0	1	53	811	5,954,400	15,779,302	333,474	26,041	16,138,817
รวมภาคเหนือ 17 จังหวัด		188	1,228	10,730	15,828	67.79	873,526	2,716,715	3,634,528	24.03	0	0	0	793,692	659,608,986	37	1,337	7,508,300	251	2,033	990	473	18,197	129,634,816	601,094,237	56,970,512	6,416,152	664,480,901
ภาคตะวันออกเฉียงเหนือ																													
18	กาฬสินธุ์	18	123	1,198	1,584	75.63	111,108	523,451	264,315	42.04	0	0	0	188,598	158,123,787	0	0	0	25	37	111	67	1,632	16,320,000	49,640,557	342,598	41,400	50,024,555
19	ขอนแก่น	26	194	1,986	2,343	84.76	242,162	1,017,347	507,803	47.69	0	0	0	136,080	113,679,067	2	66	540,000	3	40	2	80	5,241	45,478,000	31,768,699	2,702,435	488,300	34,959,434
20	ชัยภูมิ	9	76	960	1,053	91.17	103,667	210,039	217,923	47.57	0	0	0	2,414	1,913,700	0	0	0	0	0	0	146	794	8,569,500	28,477,254	14,715	200,000	28,691,969
21	นครพนม	11	83	839	958	87.58	66,751	262,199	143,686	46.46	0	0	0	0	0	5	56	326,400	93	756	91	0	0	0	20,412,006	424,153	2,385,936	23,222,095
22	นครราชสีมา	28	224	2,571	3,313	77.60	68,314	326,065	682,618	10.01	0	0	0	108,079	90,474,048	0	0	0	0	0	0	1	0	0	49,410,185	0	0	49,410,185
23	บุรีรัมย์	23	182	2,323	2,546	91.24	266,757	1,115,312	397,417	67.12	0	0	0	0	0	0	0	0	2	10	15	117	5,895	44,808,250	41,580,734	1,180,870	3,561,799	46,323,403
24	มหาสารคาม	13	132	1,892	1,944	97.33	137,506	559,492	245,251	56.07	0	0	0	0	0	0	0	0	3	72	33	39	1,643	5,607,800	26,268,865	12,927,117	539,660	39,735,642
25	มุกดาหาร	7	52	522	526	99.24	59,910	242,964	89,526	66.92	0	0	0	33,731	28,552,013	0	0	0	0	0	0	18	1,412	11,381,400	48,576,300	0	0	48,576,300
26	ยโสธร	9	78	885	885	100.00	85,917	355,827	143,111	60.04	0	0	0	12,543	9,402,774	0	0	0	129	0	0	20	1,595	15,117,200	18,149,412	380,602	18,000	18,548,014
27	ร้อยเอ็ด	20	182	2,004	2,444	82.00	120,173	530,440	316,017	38.03	0	0	0	44,420	32,512,782	0	0	0	82	2	1	10	371	3,218,000	66,936,253	1,069,900	0	68,006,153
28	เลย	14	89	732	916	79.91	132,638	432,026	173,771	76.33	0	0	0	59,534	54,116,111	5	132	434,000	24	764	49	86	2,312	20,359,000	13,755,663	29,000	0	13,784,663
29	ศรีสะเกษ	15	100	1,037	1,925	53.87	97,507	423,916	215,388	45.27	0	0	0	9,877	8,458,547	0	0	0	0	0	0	0	0	7,869,324	7,222,000	0	0	7,222,000

ตารางสถานการณ์ภัยแล้งของประเทศไทยปี 2553
(ระหว่างวันที่ 1 พฤศจิกายน 2552 ถึงวันที่ 27 สิงหาคม 2553)

ที่	พื้นที่ประสบภัย				พื้นที่ทั้งหมดของจังหวัด		ราษฎรประสบภัย		จำนวนราษฎรทั้งหมดของจังหวัด		พื้นที่การเกษตรที่ได้รับความเสียหาย (ไร่)					การให้ความช่วยเหลือ												
																การจัดสรรน้ำเพื่อการเกษตร						การแจกจ่ายน้ำอุปโภค/บริโภค			งบประมาณที่จ่ายแล้ว (บาท)			
																รถบรรทุกน้ำ						รถบรรทุกน้ำ						
	จังหวัด	อำเภอ	ตำบล	หมู่บ้าน	หมู่บ้านทั้งหมด	ร้อยละพื้นที่ประสบภัยแล้ง	ราษฎร (ครัวเรือน)	ราษฎร (คน)	จำนวนครัวเรือนทั้งจังหวัด	ร้อยละครัวเรือนที่ประสบภัยแล้ง	พื้นที่นา	พื้นที่ไร่	พื้นที่สวน	รวมพื้นที่	ความเสียหายเบื้องต้น (บาท)	คัน	เที่ยว	ปริมาณน้ำ(ลิตร)	เครื่องสูบน้ำ (เครื่อง)	ซ่อม/สร้างทำนบ/ฝาย (แห่ง)	การขุดลอกแหล่งน้ำ (แห่ง)	คัน	เที่ยว	ปริมาณน้ำ (ลิตร)	งบทดรองราชการ (50 ล้านบาท)	งบ อปท.	งบอื่นๆ	รวมงบประมาณ
30	สกลนคร	9	60	754	754	100.00	45,870	143,061	174,071	26.35	0	0	0	16,188	13,634,892	1	2	10,000	0	23	1	7	228	2,084,000	26,653,256	22,920	0	26,676,176
31	สุรินทร์	17	155	1,978	2,119	93.35	243,376	1,000,783	359,613	67.68	0	0	0	0	0	0	0	0	3	0	2	393	5,826	34,364,000	45,137,451	2,909,900	48,500	48,095,851
32	หนองคาย	17	96	908	1,337	67.91	85,792	346,435	242,071	35.44	0	0	0	182	152,028	4	132	2,165,500	22	784	4,585	43	2,882	27,576,044	56,223,932	1,651,044	2,000,000	59,874,976
33	หนองบัวลำภู	6	59	662	716	92.46	62,505	220,121	122,600	50.98	0	0	0	121,958	103,084,140	7	175	858,000	19	69	21	62	3,279	24,748,910	49,052,539	1,942,091	2,574,930	53,569,560
34	อุดรธานี	20	154	1,868	1,880	99.36	174,597	821,240	401,525	43.48	0	0	0	14,523	12,215,115	1	3	30,000	2	1,028	5	162	1,642	17,524,000	19,958,271	603,140	0	20,561,411
35	อุบลราชธานี	25	213	2,574	2,699	95.37	217,185	994,491	401,271	54.12	0	0	0	35,600	30,411,818	6	38	252,000	5	0	169	35	660	5,662,200	49,640,020	2,564,419	0	52,204,439
36	อำนาจเจริญ	7	56	490	607	80.72	50,040	225,109	93,255	53.66	0	0	0	0	0	0	0	0	0	0	0	22	151	1,508,200	3,260,041	0	0	3,260,041
รวมภาคตะวันออกเฉียงเหนือ 19 จังหวัด		**294**	**2,308**	**26,183**	**30,549**	**85.71**	**2,371,775**	**9,750,318**	**5,191,232**	**45.69**	**0**	**0**	**0**	**783,724**	**656,730,821**	**31**	**604**	**4,615,900**	**412**	**3,585**	**5,085**	**1,308**	**35,563**	**292,195,828**	**652,123,437**	**28,764,904**	**11,858,525**	**692,746,866**
ภาคกลาง																												
37	กาญจนบุรี	12	66	623	829	75.15	58,133	180,493	235,188	24.72	0	0	0	34,246	28,951,077	2	67	518,000	8	1	2	68	2,436	15,226,996	41,074,658	347,400	114,019	41,536,077
38	ชัยนาท	7	34	295	412	71.60	42,382	127,006	84,631	50.08	0	0	0	4,907	4,107,384	10	355	2,398,000	13	0	33	24	1,027	7,676,000	30,069,853	1,586,418	1,806,900	33,463,171
39	นครปฐม	4	28	208	667	31.18	18,255	65,317	108,292	16.86	0	0	0	0	0	1	1	200	6	0	0	0	0	0	31,061,500	0	1,000	31,062,500
40	ประจวบคีรีขันธ์	8	45	400	435	91.95	31,154	185,936	184,828	16.86	0	0	0	19,340	5,550,580	0	0	0	0	0	0	36	0	61,712,064	18,536,000	1,347,708	0	19,883,708
41	พระนครศรีอยุธยา	12	115	499	1,178	42.36	2,433	24,409	148,276	1.64	0	0	0	18,580	11,259,480	8	5	0	85	0	4	6	25	229,000	7,316,301	168,000	17,000	7,501,301
42	เพชรบุรี	8	78	573	698	82.09	36,022	132,429	143,890	25.03	0	0	0	0	0	2	204	836,000	11	0	124	89	8,734	60,877,860	43,595,313	3,988,916	258,511	47,842,741
43	ราชบุรี	6	32	300	621	48.31	29,108	160,820	166,341	17.50	0	0	0	0	0	0	0	0	2	0	0	0	0	17,980,700	48,654,858	0	734,008	49,388,866
44	ลพบุรี	5	52	397	564	70.39	47,838	153,967	91,968	52.02	0	0	0	0	0	0	0	0	0	0	68	28	2,243	20,743,000	48,790,376	0	0	48,790,376
45	สระบุรี	7	29	199	577	34.49	9,582	129,192	115,348	8.31	0	0	0	0	0	11	88	66,000	0	0	9	52	339	2,189,800	3,241,740	2,100	0	3,243,840
46	สุพรรณบุรี	1	10	0	154	0.00	1,500	5,000	31,923	4.70	0	0	0	33,886	28,371,207	0	0	0	0	0	0	0	0	0	0	0	0	0
รวมภาคกลาง 10 จังหวัด		**70**	**489**	**3,494**	**6,135**	**56.95**	**276,407**	**1,164,569**	**1,310,685**	**21.09**	**0**	**0**	**0**	**110,959**	**78,239,728**	**34**	**720**	**3,818,200**	**125**	**1**	**240**	**303**	**14,804**	**186,635,420**	**272,340,599**	**7,440,542**	**2,931,438**	**282,712,579**
ภาคตะวันออก																												
47	จันทบุรี	8	54	350	376	93.09	104,347	740,078	122,365	85.28	0	0	0	2,733	2,385,240	0	0	0	19	167	0	16	364	1,921,600	40,242,191	0	0	40,242,191
48	ฉะเชิงเทรา	10	40	158	844	18.72	8,661	22,907	204,822	4.23	0	0	0	0	0	2	31	430,000	11	0	4	27	3,343	22,220,450	1,840,819	1,233,540	84,790	3,159,149
49	ชลบุรี	5	35	0	385	0.00	0	0	341,687	0.00	0	0	0	0	0	0	0	0	0	0	0	0	0	0	0	0	0	0
50	ตราด	7	39	257	261	98.47	13,651	21,732	65,672	20.79	0	0	0	0	0	9	78	18,400	10	4	0	12	62	778,000	12,921,323	400,000	109,000	13,430,323
51	นครนายก	4	33	276	408	67.65	19,916	58,010	79,963	24.91	0	0	0	0	0	0	0	0	9	0	10	15	595	3,829,000	925,352	357,733	0	1,283,085
52	ปราจีนบุรี	6	54	586	620	94.52	33,499	107,619	149,935	22.34	0	0	0	0	0	7	62	240,134,400	7	5	0	40	1,517	20,069,000	2,957,735	594,053	6,377	3,558,165
53	ระยอง	6	20	138	374	36.90	16,719	43,172	244,930	6.83	0	0	0	0	0	5	129	820,000	6	15	0	22	1,574	10,238,000	10,270,000	102,500	436,206	10,808,706
54	สระแก้ว	8	37	386	596	64.77	52,629	192,402	133,531	39.41	0	0	0	0	0	0	0	0	0	501	29	64	3,165	30,483,100	35,920,774	1,157,650	83,586,059	120,664,483
รวมภาคตะวันออก 8 จังหวัด		**54**	**312**	**2,151**	**3,864**	**55.67**	**249,422**	**1,185,920**	**1,342,905**	**18.57**	**0**	**0**	**0**	**2,733**	**2,385,240**	**23**	**300**	**241,402,800**	**62**	**692**	**43**	**196**	**10,620**	**89,539,150**	**105,078,194**	**3,845,476**	**84,222,432**	**193,146,102**
ภาคใต้																												
55	กระบี่	6	31	130	266	48.87	6,348	22,230	97,565	6.51	0	0	0	0	0	0	0	0	0	0	0	24	2,603	12,439,700	1,238,021	278,650	0	1,516,671

ตารางสถานการณ์ภัยแล้งของประเทศไทยปี 2553
(ระหว่างวันที่ 1 พฤศจิกายน 2552 ถึงวันที่ 27 สิงหาคม 2553)

ลำดับ	พื้นที่ประสบภัย				พื้นที่ทั้งหมดของจังหวัด		ราษฎรประสบภัย		จำนวนราษฎรทั้งหมดของจังหวัด		พื้นที่การเกษตรที่ได้รับความเสียหาย (ไร่)					การให้ความช่วยเหลือ											
																การจัดสรรน้ำเพื่อการเกษตร						การแจกจ่ายน้ำอุปโภค/บริโภค			งบประมาณที่จ่ายแล้ว (บาท)			
																รถบรรทุกน้ำ			เครื่องสูบน้ำ (เครื่อง)	ซ่อม/สร้างฝาย/ทำนบ/ฝาย (แห่ง)	รวม (แห่ง)	รถบรรทุกน้ำ						
	จังหวัด	อำเภอ	ตำบล	หมู่บ้าน	หมู่บ้านทั้งหมด	ร้อยละพื้นที่ประสบภัยเทียบกับพื้นที่ทั้งหมด	ครัวเรือน (ค)	คน (ก)	ครัวเรือนที่ประสบภัยเทียบกับจำนวนครัวเรือนทั้งหมดของจังหวัด	ร้อยละครัวเรือนที่ประสบภัยเทียบกับจำนวนครัวเรือนทั้งหมดของจังหวัด	พื้นที่นา	พื้นที่ไร่	พื้นที่สวน	รวมพื้นที่	มูลค่าความเสียหาย (บาท)	คัน	เที่ยว	ปริมาณน้ำ (ลิตร)				คัน	เที่ยว	ปริมาณน้ำ (ลิตร)	งบกลางรายจ่ายตามงบประมาณ รายการ (50 ล้านบาท)	งบ อปท.	งบอื่น ๆ	รวมทุกแหล่งงบประมาณ
56	สุมพร	6	50	474	582	81.44	51,500	124,129	147,340	34.95	0	0	0	0	0	5	90	481,000	0	0	0	105	4,847	26,431,324	0	1,026,998	765,831	1,792,829
57	ตรัง	10	71	490	723	67.77	26,494	49,913	184,420	14.37	0	0	0	0	0	5	353	708,000	2	0	0	52	5,474	27,169,277	16,920,514	3,092,538	969,737	20,982,789
58	นครศรีธรรมราช	15	101	698	1,145	60.96	60,319	187,810	396,454	15.21	0	0	0	18,846	12,441,640	1	1	2,000	236	5	101	111	3,033	16,389,200	52,964,456	2,981,238	1,772,017	57,717,711
59	ปัตตานี	6	47	217	328	66.16	24,890	88,780	85,896	28.98	0	0	0	0	0	0	0	0	0	0	0	13	0	32,000	20,723,848	0	0	20,723,848
60	ภูเก็ต	1	4	19	46	41.30	490	1,290	35,797	1.37	0	0	0	0	0	0	0	0	0	0	0	6	53	510,500	0	0	0	0
61	ระนอง	5	28	162	178	91.01	23,728	69,651	67,334	35.24	0	0	0	72	65,664	0	0	0	0	0	0	14	3,153	25,393,100	921,492	175,896	0	1,097,388
62	สตูล	5	28	208	212	98.11	33,613	127,731	64,149	52.40	0	0	0	1,272	1,156,424	1	1	10,000	0	0	0	53	3,038	15,350,500	7,885,287	1,849,395	0	9,734,682
63	สงขลา	6	45	246	424	58.02	22,367	70,491	96,473	73.07	0	0	0	0	0	0	0	0	0	0	11	32	175	865,000	2,141,982	0	0	2,141,982
64	สุราษฎร์ธานี	18	100	756	993	76.13	56,532	181,277	339,712	16.64	0	0	0	5,555	4,594,963	22	123	262,000	20	22	8	75	2,414	15,269,000	35,849,341	789,060	125,500	36,763,901
รวมภาคใต้ 10 จังหวัด		**78**	**505**	**3,400**	**4,897**	**69.43**	**306,281**	**923,302**	**1,515,140**	**60.94**	**0**	**0**	**0**	**25,745**	**18,258,690**	**34**	**568**	**1,463,000**	**258**	**27**	**120**	**485**	**24,790**	**139,849,601**	**138,644,941**	**10,193,775**	**3,633,085**	**152,471,801**
รวม 64 จังหวัด (ที่ประสบภัย)		**684**	**4,842**	**45,958**	**61,273**	**75.01**	**4,077,411**	**15,740,824**	**12,994,490**	**31.38**	**0**	**0**	**0**	**1,716,853**	**1,415,223,466**	**159**	**3,529**	**258,808,200**	**1,108**	**6,338**	**6,478**	**2,765**	**103,974**	**837,854,815**	**1,769,281,408**	**107,215,209**	**109,061,632**	**1,985,558,249**

ข้อมูล ณ วันที่ 31 ธันวาคม 2553
ส่วนวิเคราะห์และประเมินสถานการณ์
ศูนย์อำนวยการบรรเทาสาธารณภัย
กรมป้องกันและบรรเทาสาธารณภัย
โทรศัพท์/โทรสาร 0-2637-3571-6, 0-2241-1466

๘ สถานการณ์วาตภัย

(ระหว่างวันที่ ๑ มกราคม - ๓๑ ธันวาคม ๒๕๕๓)

ได้รับรายงาน ๒,๑๙๒ ครั้ง

พื้นที่ประสบภัย ๖๙ จังหวัด ๖๒๖ อำเภอ ๑,๔๗๙ ตำบล ๑๑,๐๖๑ หมู่บ้าน แยกได้ดังนี้

ภาคเหนือ ๑๖ จังหวัด ได้แก่ จังหวัดกำแพงเพชร เชียงราย เชียงใหม่ ตาก นครสวรรค์ น่าน พะเยา พิจิตร พิษณุโลก แพร่ แม่ฮ่องสอน ลำปาง ลำพูน สุโขทัย อุตรดิตถ์ และจังหวัดอุทัยธานี

ภาคตะวันออกเฉียงเหนือ ๑๙ จังหวัด ได้แก่ จังหวัดกาฬสินธุ์ ขอนแก่น ชัยภูมิ นครพนม บุรีรัมย์ นครราชสีมา มหาสารคาม มุกดาหาร ยโสธร ร้อยเอ็ด เลย ศรีสะเกษ สกลนคร สุรินทร์ หนองคาย หนองบัวลำภู อุดรธานี อุบลราชธานี และจังหวัดอำนาจเจริญ

ภาคกลาง ๑๖ จังหวัด ได้แก่ จังหวัดกาญจนบุรี ชัยนาท นครปฐม นนทบุรี ปทุมธานี สิงห์บุรี สมุทรปราการ สมุทรสงคราม ประจวบคีรีขันธ์ พระนครศรีอยุธยา เพชรบุรี ราชบุรี ลพบุรี สระบุรี สุพรรณบุรี และจังหวัดอ่างทอง

ภาคตะวันออก ๖ จังหวัด ได้แก่ จังหวัดฉะเชิงเทรา ชลบุรี ตราด ปราจีนบุรี ระยอง และจังหวัดสระแก้ว

ภาคใต้ ๑๓ จังหวัด ได้แก่ จังหวัดกระบี่ ชุมพร ตรัง นครศรีธรรมราช นราธิวาส พังงา พัทลุง ปัตตานี ภูเก็ต ยะลา สตูล สงขลา และจังหวัดสุราษฎร์ธานี

ความเสียหาย

๑. ด้านชีวิต ราษฎรเสียชีวิต ๓๐ ราย บาดเจ็บ ๑๗๔ คน ราษฎรเดือดร้อน ๔๐๗,๒๗๑ คน ๑๒๖,๘๖๖ ครัวเรือน



๒. ด้านทรัพย์สิน บ้านเสียหายทั้งหลัง ๒,๔๓๘ หลัง บางส่วน ๗๘,๓๘๔ หลัง วัด ๗๖ แห่ง สถานที่ราชการ ๙๓ แห่ง พื้นที่การเกษตรเสียหาย ๑๐๕,๐๒๗ ไร่ สัตว์เลี้ยง ๒,๕๒๑ ตัว คอกสัตว์ ๗๕๐ แห่ง ยุ้งข้าว ๓๒๔ แห่ง

๓. มูลค่าความเสียหายเบื้องต้น ๑๙๘,๘๔๕,๓๑๐ บาท จังหวัดได้ใช้จ่ายเงินทดรองราชการเป็นเงิน ๓๒๖,๐๓๕,๒๕๘ บาท

สถานการณ์ที่สำคัญ

วันที่ ๒๘ กุมภาพันธ์ ๒๕๕๓ เวลาประมาณ ๑๙.๒๐ น.ได้เกิดสถานการณ์วาตภัย พายุฝนฟ้าคะนองในพื้นที่รวม ๘ หมู่บ้าน ที่ตำบลโคกมั่งงอย อำเภอคอนสวรรค์ จังหวัดชัยภูมิ ทำให้บ้านเรือน ยุ้งข้าว คอกสัตว์ วัด โรงเรียน สถานที่ราชการ และอาคารชุมชน ได้รับความเสียหายประมาณ ๔๑๒ หลัง ราษฎรได้รับความเดือดร้อนประมาณ ๑,๒๐๐ คน มีผู้เสียชีวิต ๑ ราย คือ นายหนูเวียง พิมอุบล อายุ ๖๙ ปี เสียชีวิตเนื่องจากต้นมะพร้าวล้มทับหลังคาบ้าน

การให้ความช่วยเหลือ สำนักงานป้องกันและบรรเทาสาธารณภัยจังหวัดชัยภูมิ อำเภอ และองค์กรปกครองส่วนท้องถิ่น หน่วยงานที่เกี่ยวข้อง ร่วมกันให้ความช่วยเหลือครอบครัวผู้ประสบภัยเบื้องต้น และพิจารณาให้ความช่วยเหลือผู้ประสบภัยตามระเบียบกระทรวงการคลังฯ แล้ว

วันที่ ๒๐ มีนาคม ๒๕๕๓ เวลาประมาณ ๑๗.๐๐ น. ได้เกิดสถานการณ์วาตภัย ลมกระโชกแรง พายุพัดและมีฝนตก ในพื้นที่หมู่ที่ ๑ และหมู่ที่ ๖ ตำบลลิ่นถิ่น อำเภอทองผาภูมิ จังหวัดกาญจนบุรี ทำให้บ้านเรือนราษฎรได้รับความเสียหาย ๑๐๗ หลัง รวมทั้งพืชผลทางการเกษตรได้รับความเสียหาย โรงงานมันสำปะหลัง จำนวน ๑ หลัง ได้รับความเสียหายรวมทั้งมันสำปะหลังที่เก็บไว้ในโรงงาน ๑๕,๐๐๐ ตัน ได้รับความชื้น มูลค่าความเสียหายทั้งสิ้นประมาณ ๔๐ ล้านบาท

การให้ความช่วยเหลือ จังหวัดกาญจนบุรี สำนักงานป้องกันและบรรเทาสาธารณภัยจังหวัดกาญจนบุรี อำเภอ องค์กรปกครองส่วนท้องถิ่น และหน่วยงานที่เกี่ยวข้อง ร่วมกันให้ความช่วยเหลือผู้ประสบภัยเบื้องต้น และสำรวจความเสียหายเพื่อพิจารณาให้ความช่วยเหลือผู้ประสบภัยตามระเบียบกระทรวงการคลังฯ แล้ว

วันที่ ๓๑ มีนาคม ๒๕๕๓ เวลาประมาณ ๑๘.๓๐ น. ได้เกิดสถานการณ์วาตภัย ฝนฟ้าคะนอง ลมกระโชกแรง ในพื้นที่ตำบลทรงธรรม (หมู่ที่ ๓,๕,๙,๑๒) ตำบลนครชุม (หมู่ที่ ๖,๗,๑๐,๑๑) ตำบลหนองปลิง (หมู่ที่ ๑,๒,๓,๗) อำเภอเมืองกำแพงเพชร จังหวัดกำแพงเพชร บ้านเรือนได้รับความเสียหายบางส่วนประมาณ ๓๐๐ หลังคาเรือน มีผู้เสียชีวิต ๑ ราย คือ นางระเมิด ฟักเขียว และมีผู้บาดเจ็บ ๓ คน คือ ๑) นายอานนท์ เจริญใจ อายุ ๕๗ ปี รักษาตัวอยู่โรงพยาบาลกำแพงเพชร ๒) ด.ช. วิจารณ์ เจริญใจ อายุ ๑๒ ปี และ ๓) นางทองคำ อ่ำทอง อายุ ๕๐ ปี

การให้ความช่วยเหลือ สำนักงานป้องกันและบรรเทาสาธารณภัยจังหวัดกำแพงเพชร อำเภอ และหน่วยงานที่เกี่ยวข้อง ร่วมกันให้ความช่วยเหลือผู้ประสบภัยเบื้องต้น และสำรวจความเสียหายเพื่อพิจารณาให้ความช่วยเหลือผู้ประสบภัยตามระเบียบกระทรวงการคลังฯ แล้ว

วันที่ ๒๙ เมษายน ๒๕๕๓ เวลาประมาณ ๐๐.๓๐ น – ๐๒.๐๐ น. ได้เกิดสถานการณ์วาตภัย ฝนฟ้าคะนอง กับมีลมกระโชกแรง ทำให้บ้านเรือนราษฎรได้รับความเสียหาย ในพื้นที่หมู่ที่ ๑,๒ และ ๑๒ ตำบลบ่อทอง และหมู่ที่ ๖ และ ๘ ตำบลผักขวง อำเภอทองแสนขัน จังหวัดอุตรดิตถ์ ราษฎรได้รับความเดือดร้อน ๑,๒๘๘ คน ๓๒๒ ครัวเรือน และราษฎรในพื้นที่เทศบาลตำบลทองแสนขัน ได้รับบาดเจ็บ ๒ คน

คือ ๑) นายฝาก คำมิ่ง หมู่ที่ ๑๒ ขาหักเนื่องจากถูกไม้คานหลังคาหล่นทับรักษาตัวที่โรงพยาบาลอุตรดิตถ์ ๒) นางบุญรอด จันทร์ทอง หมู่ที่ ๑ ได้รับบาดเจ็บที่ข้อมือ

การให้ความช่วยเหลือ สำนักงานป้องกันและบรรเทาสาธารณภัยจังหวัดอุตรดิตถ์ อำเภอ และองค์กรปกครองส่วนท้องถิ่นในพื้นที่ พร้อมทั้งหน่วยงานที่เกี่ยวข้อง ร่วมกันให้ความช่วยเหลือผู้ประสบภัยเบื้องต้น และพิจารณาให้ความช่วยเหลือผู้ประสบภัยตามระเบียบกระทรวงการคลังฯ แล้ว

วันที่ ๙ พฤษภาคม ๒๕๕๓ เวลา ๑๕.๐๐ น. ได้เกิดสถานการณ์วาตภัย ฝนฟ้าคะนอง ลมกระโชกแรง และเกิดพายุฤดูร้อน ในพื้นที่อำเภอกันทรลักษ์ ๒ ตำบล ได้แก่ ตำบลภูผาหมอก (หมู่ที่ ๒,๔,๖) และตำบลเสาธงชัย (หมู่ที่ ๕) มีผู้เสียชีวิต ๒ ราย (นายสุบัน คลองยุทธ อายุ ๔๔ ปี และ ด.ญ.สุพัตรา คลองยุทธ อายุ ๑๓ ปี บุตรสาวราษฎร ตำบลภูผาหมอก) เสียชีวิตเนื่องจากบ้านพังทับ และมีผู้บาดเจ็บสาหัส จำนวน ๑ คน นางรำไพ พิลาพร อายุ ๔๗ ปี ถูกไฟฟ้าดูด บ้านเรือนราษฎรได้รับความเสียหายประมาณ ๑๔๐ หลัง วัด ๑ แห่ง โรงเรียน ๑ แห่ง

การให้ความช่วยเหลือ สำนักงานป้องกันและบรรเทาสาธารณภัยจังหวัดศรีสะเกษ อำเภอ องค์กรปกครองส่วนท้องถิ่น และหน่วยงานที่เกี่ยวข้อง ร่วมกันให้ความช่วยเหลือผู้ประสบภัยเบื้องต้น นำผู้บาดเจ็บส่งโรงพยาบาล และสำรวจความเสียหายเพื่อพิจารณาให้ความช่วยเหลือผู้ประสบภัยตามระเบียบกระทรวงการคลัง ฯ แล้ว

วันที่ ๑๔ พฤษภาคม ๒๕๕๓ เวลา ๑๖.๓๐ น. ได้เกิดสถานการณ์ฟ้าผ่าที่หมู่ที่ ๕ ตำบลบ้านเสี้ยว อำเภอฟากท่า จังหวัดอุตรดิตถ์ บริเวณกลางทุ่งนา ทำให้ราษฎรเสียชีวิต ๑ ราย คือ เด็กหญิงพัชรพร จันบุตร อายุ ๑๔ ปี อยู่บ้านเลขที่ ๖๗/๑ หมู่ที่ ๕ ตำบลบ้านเสี้ยว หลังจากที่นอนรักษาตัวอยู่โรงพยาบาลอุตรดิตถ์ ๙ ชั่วโมง และมีผู้ได้รับบาดเจ็บ ๑ คน คือ นางท่อง มาณีย์ อายุ ๕๓ ปี อยู่บ้านเลขที่ ๘๔ หมู่ ๕ ตำบลบ้านเสี้ยว นอนรักษาตัวอยู่โรงพยาบาลอุตรดิตถ์ ๔ วัน เนื่องจากผู้ตายและผู้บาดเจ็บออกไปเลี้ยงวัว

การให้ความช่วยเหลือ สำนักงานป้องกันและบรรเทาสาธารณภัยจังหวัดอุตรดิตถ์ องค์กรปกครองส่วนท้องถิ่นในพื้นที่ และ อปพร.ได้ให้การช่วยเหลือผู้ประสบภัยเบื้องต้นแล้ว และพิจารณาให้ความช่วยเหลือผู้ประสบภัยตามระเบียบฯ แล้ว

วันที่ ๔ สิงหาคม ๒๕๕๓ เวลาประมาณ ๑๖.๓๐ – ๑๘.๐๐ น. ได้เกิดสถานการณ์วาตภัย ในพื้นที่ ๒ อำเภอ ได้แก่ อำเภอเมืองนนทบุรี และอำเภอปากเกร็ด (ตำบลบางไผ่) จังหวัดนนทบุรี ทำให้ราษฎรได้รับความเดือดร้อน ๔ ครัวเรือน มีผู้ได้รับบาดเจ็บ ๒ คน คือ นายประกาศ กลอยเทพ อายุ ๖๙ ปี ขณะเกิดเหตุผู้ประสบภัยนอนหลับอยู่บนโซฟา บริเวณชั้น ๒ ของบ้าน ได้รับบาดเจ็บจากคานไม้หล่นทับช่วงศีรษะและลำตัวซีกขวาทำให้ศีรษะแตกมีบาดแผลที่ใบหน้าและบริเวณแขนขวา ส่วนผู้บาดเจ็บคนที่ ๒ คือ นายประสิทธ์ ผนัท อายุ ๒๓ ปี ได้รับบาดเจ็บจากป้ายโฆษณาหล่นใส่ขณะเดินอยู่บนทางเท้าบริเวณหมู่บ้านเมืองทองธานี อำเภอปากเกร็ด จังหวัดนนทบุรี

การให้ความช่วยเหลือ สำนักงานป้องกันและบรรเทาสาธารณภัยจังหวัดนนทบุรี อำเภอ องค์กรปกครองส่วนท้องถิ่น และหน่วยงานที่เกี่ยวข้อง ร่วมกันให้ความช่วยเหลือผู้ประสบภัยเบื้องต้น และดำเนินการสำรวจความเสียหายเพื่อพิจารณาให้ความช่วยเหลือผู้ประสบภัยตามระเบียบกระทรวงการคลังฯ แล้ว

วันที่ ๒ ตุลาคม ๒๕๕๓ เวลาประมาณ ๑๗.๐๐ น. – ๑๘.๐๐ น. ได้เกิดลมพายุพัดแรง ทำให้บ้านเรือนของราษฎรได้รับความเสียหาย เกิดเหตุหมู่ที่ ๑ – ๑๓ ตำบลในคลองบางปลากด อำเภอพระสมุทเจดีย์ จังหวัดสมุทรปราการ บ้านเรือนเสียหายทั้งหลัง ๕ หลัง บางส่วน ๖๑๑ หลัง ราษฎรเดือดร้อน ๓,๕๐๐ คน ๖๑๖ ครัวเรือน เสียชีวิต ๑ ราย คือ นางจินดา สุขศิริ อายุ ๔๒ ปี เนื่องจากถูกไฟฟ้าดูด และมีผู้บาดเจ็บ ๕ คน มูลค่าความเสียหายเบื้องต้น ๓,๐๐๐,๐๐๐ บาท

การให้ความช่วยเหลือ สำนักงานป้องกันและบรรเทาสาธารณภัยจังหวัดสมุทรปราการ อำเภอ หน่วยงานที่เกี่ยวข้องร่วมกันให้ความช่วยเหลือครอบครัวผู้ประสบภัยเบื้องต้น และสำรวจความเสียหายเพื่อพิจารณาให้ความช่วยเหลือผู้ประสบภัยตามระเบียบกระทรวงการคลังฯ แล้ว

วันที่ ๑๒ ตุลาคม ๒๕๕๓ เวลาประมาณ ๑๐.๓๐ น. – ๑๑.๓๐ น. ได้เกิดสถานการณ์วาตภัย ลมพัดแรงที่บริเวณหมู่ที่ ๖,๙,๑๐,๑๑,๑๕ – ๑๘ ตำบลทุ่งใหญ่ และหมู่ที่ ๔,๙,๑๒ ตำบลเนินสว่าง อำเภอโพธิ์ประทับช้าง จังหวัดพิจิตร มีผู้ได้รับบาดเจ็บ ๔ คน ราษฎรได้รับความเดือดร้อน ๔๔๗ คน ๑๔๙ ครัวเรือน ทำให้บ้านเรือนเสียหายบางส่วน ๑๔๙ หลัง สถานที่ราชการ ๑ แห่ง

การให้ความช่วยเหลือ สำนักงานป้องกันและบรรเทาสาธารณภัยจังหวัดพิจิตร อำเภอ และหน่วยงานที่เกี่ยวข้องร่วมกันให้ความช่วยเหลือครอบครัวผู้ประสบภัยเบื้องต้น และสำรวจความเสียหายเพื่อพิจารณาให้ความช่วยเหลือผู้ประสบภัยตามระเบียบกระทรวงการคลังฯ แล้ว



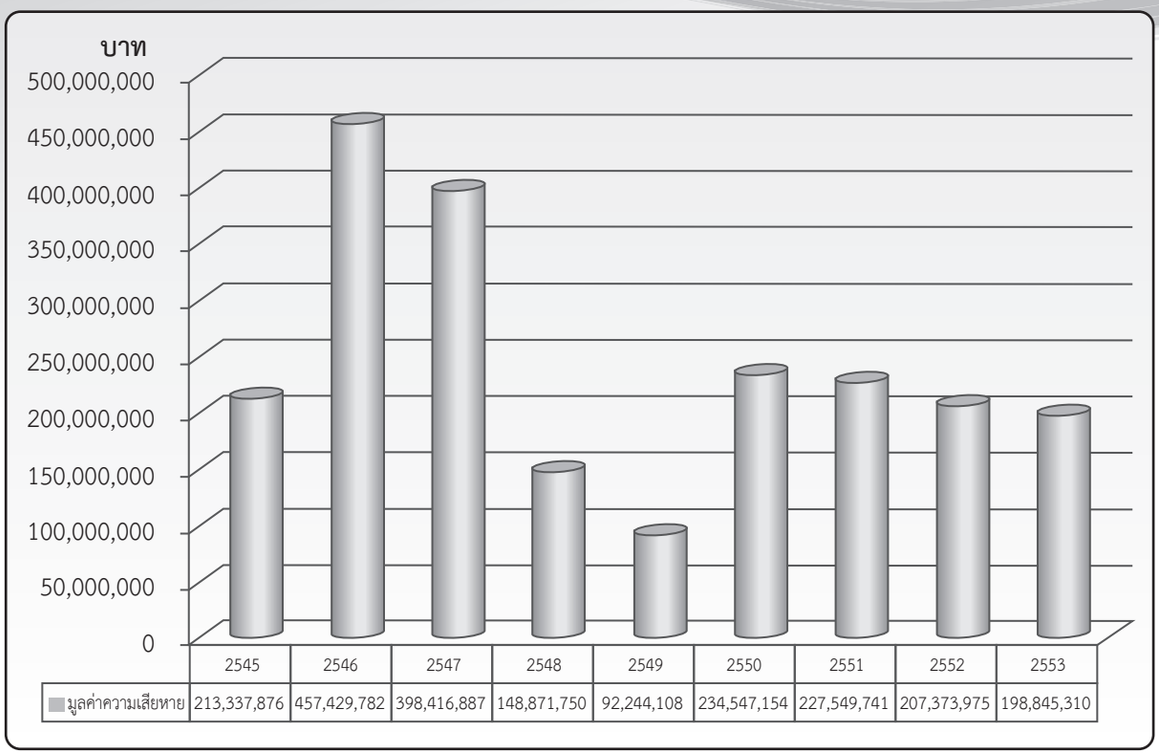

	2545	2546	2547	2548	2549	2550	2551	2552	2553
มูลค่าความเสียหาย	213,337,876	457,429,782	398,416,887	148,871,750	92,244,108	234,547,154	227,549,741	207,373,975	198,845,310

กราฟแสดงการเปรียบเทียบมูลค่าความเสียหายจากวาตภัยระหว่างปี
พ.ศ. ๒๕๔๕ – ๒๕๕๓

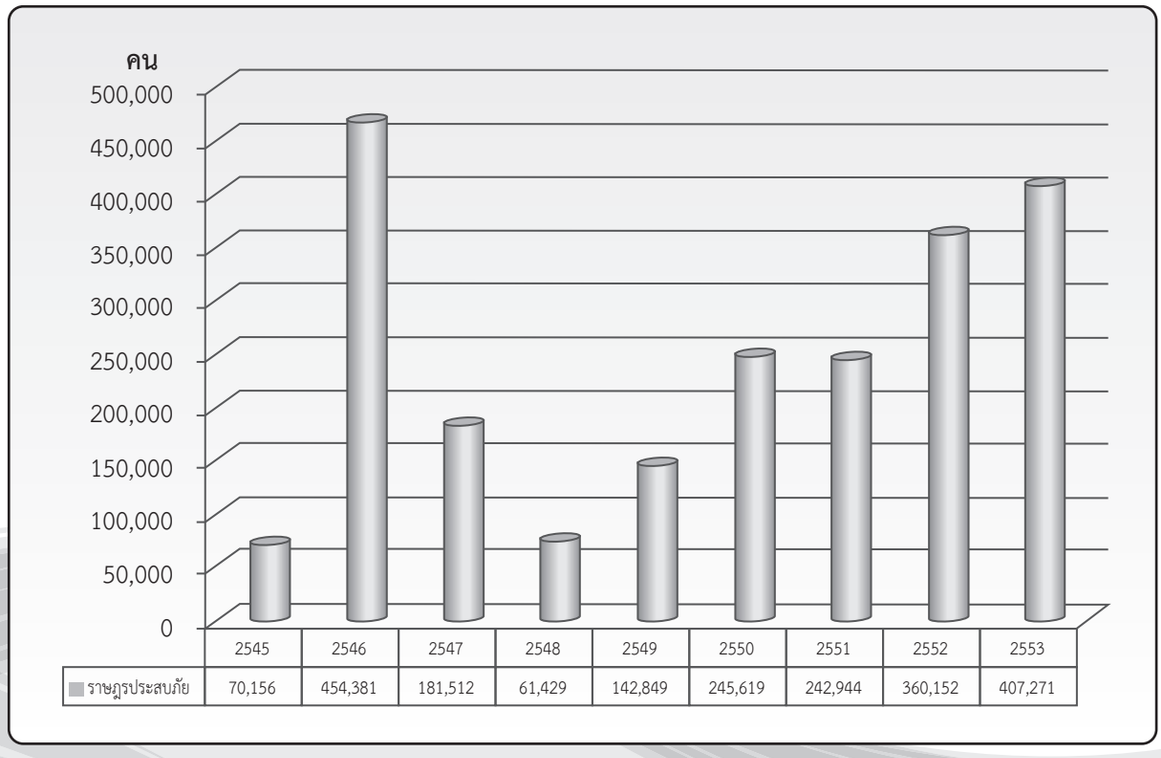

	2545	2546	2547	2548	2549	2550	2551	2552	2553
ราษฎรประสบภัย	70,156	454,381	181,512	61,429	142,849	245,619	242,944	360,152	407,271

กราฟแสดงการเปรียบเทียบจำนวนราษฎรที่ประสบภัยจากวาตภัยระหว่างปี
พ.ศ. ๒๕๔๕ – ๒๕๕๓

ตารางสถิติสถานการณ์วาตภัยของประเทศไทย ปี 2553
(ระหว่างวันที่ 1 มกราคม - 31 ธันวาคม 2553)

ที่	ภาค/จังหวัด	จำนวนครั้งที่ประสบภัย	พื้นที่ประสบภัย			ความเสียหายที่สำรวจพบ													มูลค่าความเสียหาย (บาท)	การให้ความช่วยเหลือ
			อำเภอ	ตำบล	หมู่บ้าน	ด้านชีวิต				ด้านทรัพย์สิน							ด้านสิ่งสาธารณประโยชน์			เงินทดรองราชการ (บาท)
						ราษฎรประสบภัย (คน)	ราษฎรประสบภัย (ครัวเรือน)	เสียชีวิต (ราย)	บาดเจ็บ (ราย)	บ้านเสียหายทั้งหลัง (หลัง)	บ้านเสียหายบางส่วน (หลัง)	พื้นที่การเกษตร (ไร่)	ปศุสัตว์ (ตัว)	คอกสัตว์ (แห่ง)	ยุ้งข้าว (แห่ง)	อื่นๆ	วัด/ศาสนสถาน (แห่ง)	สถานที่ราชการ (แห่ง)		
ภาคเหนือ																				
1	กำแพงเพชร	49	12	13	43	5,929	1,741	1	4	0	1,361	107	193	3	1	0	3	4	18,838,215	9,144,299
2	เชียงราย	92	18	119	1,359	62,657	20,246	1	1	26	16,924	11,721	132	0	0	0	8	2	13,588,767	33,318,694
3	เชียงใหม่	74	23	47	658	33,872	9,932	1	2	1,270	8,923	1,839	373	0	0	0	0	23	172,000	4,697,968
4	ตาก	4	3	3	71	69	25	0	0	0	24	0	0	0	0	0	0	0	167,892	3,514,095
5	นครสวรรค์	42	12	8	156	2,082	648	1	0	34	646	135	0	4	0	0	2	1	384,273	1,026,382
6	น่าน	80	15	98	636	40,505	7,986	1	3	6	2,635	12,776	1,190	0	0	0	6	16	1,429,887	2,945,411
7	พะเยา	44	9	28	1,575	69,564	23,952	1	0	0	5,510	15,213	278	0	0	0	3	2	7,747,265	43,746,611
8	พิจิตร	46	12	20	299	2,803	863	0	0	0	666	42	0	0	0	0	2	2	385,530	4,496,417
9	พิษณุโลก	46	10	4	139	2,232	680	1	0	13	602	188	0	0	7	0	0	0	2,417,047	3,518,450
10	แพร่	3	8	19	37	2,101	697	0	0	0	677	2	0	0	0	0	1	2	558,471	2,737,164
11	แม่ฮ่องสอน	6	4	6	21	1,121	329	0	0	0	315	177	0	0	0	0	1	1	563,962	312,920
12	ลำปาง	28	12	12	383	23,709	8,174	1	0	176	7,291	2,691	25	0	0	0	3	0	1,006,006	4,314,763
13	ลำพูน	77	12	54	561	21,468	8,783	1	7	56	1,875	2,390	0	0	0	0	1	0	10,828,193	9,267,696
14	สุโขทัย	31	10	64	321	7,861	2,991	0	0	0	811	43,870	60	1	4	0	5	3	0	8,900,313
15	อุตรดิตถ์	17	3	8	19	918	303	0	0	303	0	0	0	0	0	0	0	0	1,830,000	1,135,142
16	อุทัยธานี	50	8	47	201	1,664	539	0	0	0	429	1,241	0	6	12	0	0	0	1,549,300	5,630,687
รวมภาคเหนือ 16 จังหวัด		689	171	550	6,479	278,555	87,889	9	17	1,884	48,689	92,392	2,251	14	24	0	35	56	61,466,808	138,707,012
ภาคตะวันออกเฉียงเหนือ																				
17	กาฬสินธุ์	33	16	63	286	10,582	3,340	0	0	0	3,193	0	1	23	6	0	0	0	4,470,744	6,172,013
18	ขอนแก่น	25	21	69	528	18,199	5,277	0	1	0	4,679	0	2	117	36	0	2	0	11,698,037	18,275,496
19	ชัยภูมิ	106	16	136	356	10,672	3,441	0	0	19	2,909	0	3	39	53	0	0	0	16,056,711	4,234,645
20	นครพนม	9	4	10	27	297	95	0	0	0	180	0	0	0	0	0	0	0	72,900	134,000
21	นครราชสีมา	176	33	38	940	13,802	4,235	1	145	1	3,227	1,036	7	84	91	0	3	2	7,631,527	6,751,754

ตารางสถิติสถานการณ์วาตภัยของประเทศไทย ปี 2553
(ระหว่างวันที่ 1 มกราคม - 31 ธันวาคม 2553)

ที่	ภาค/จังหวัด	จำนวนครั้งที่ประสบภัย	พื้นที่ประสบภัย			ความเสียหายที่สำรวจพบ													มูลค่าความเสียหาย (บาท)	การให้ความช่วยเหลือ
						ด้านชีวิต				ด้านทรัพย์สิน							ด้านสิ่งสาธารณประโยชน์			
			อำเภอ	ตำบล	หมู่บ้าน	ราษฎรประสบภัย (คน)	ราษฎรประสบภัย (ครัวเรือน)	เสียชีวิต (ราย)	บาดเจ็บ (ราย)	บ้านเสียหายทั้งหลัง (หลัง)	บ้านเสียหายบางส่วน (หลัง)	พื้นที่การเกษตร (ไร่)	ปศุสัตว์ (ตัว)	คอกสัตว์ (แห่ง)	ยุ้งข้าว (แห่ง)	อื่นๆ	วัด/ศาสนสถาน (แห่ง)	สถานที่ราชการ (แห่ง)		เงินทดรองราชการ (บาท)
22	บุรีรัมย์	17	18	24	84	2,831	905	0	0	0	670	205	0	0	16	0	2	0	3,911,000	6,999,077
23	มหาสารคาม	55	5	24	104	3,706	1,345	0	0	1	996	0	1	89	31	0	2	11	3,690	30,238,482
24	มุกดาหาร	10	4	15	51	153	51	0	0	0	0	70	0	0	0	0	0	0	904,428	791,685
25	ยโสธร	25	5	3	5	357	97	0	0	0	194	0	0	7	7	0	0	0	814,320	318,170
26	ร้อยเอ็ด	64	13	61	94	7,714	2,186	0	0	0	1,944	1	1	53	10	0	8	11	4,078,781	8,005,951
27	เลย	52	14	55	171	3,312	916	0	0	0	662	131	10	50	14	0	1	1	3,446,726	20,804,524
28	ศรีสะเกษ	16	7	17	27	230	72	2	1	0	71	0	0	0	0	0	0	0	37,478	2,871,235
29	สกลนคร	38	18	92	192	2,476	812	2	2	0	578	163	2	18	23	0	4	1	2,979,832	3,627,770
30	สุรินทร์	5	5	9	22	436	247	0	0	15	217	0	0	0	0	0	0	0	20,000	2,116,278
31	หนองคาย	7	13	55	179	4,704	1,250	0	0	0	545	2,444	0	0	0	0	0	0	2,150,936	5,721,420
32	หนองบัวลำภู	18	7	18	24	378	130	0	0	0	130	0	0	0	0	0	0	0	2,841,986	2,846,400
33	อุดรธานี	9	13	31	61	2,099	865	0	0	0	864	59	0	0	0	0	4	0	1,902,310	38,048,078
34	อุบลราชธานี	34	9	25	32	2,591	879	0	0	0	664	75	0	14	2	0	0	0	518,808	2,212,644
35	อำนาจเจริญ	7	4	8	13	400	132	1	0	0	25	0	0	0	0	0	0	0	0	1,053,088
รวมภาคตะวันออกเฉียงเหนือ 19 จังหวัด		706	225	753	3,196	84,939	26,275	6	149	36	21,748	4,184	27	494	289	0	26	26	63,540,214	161,222,710
ภาคกลาง																				
36	กาญจนบุรี	8	12	6	11	30	10	0	0	0	10	0	0	0	0	0	0	0	40,000,000	1,953,033
37	ชัยนาท	15	5	5	4	699	299	1	2	33	152	0	0	3	4	0	0	0	861,184	891,800
38	นครปฐม	22	5	3	41	77	24	0	0	91	115	0	0	0	0	0	0	0	2,162,055	448,200
39	นนทบุรี	21	6	4	29	172	85	1	2	57	136	8	0	0	0	0	0	0	567,760	90,103
40	ปทุมธานี	5	4	8	6	78	36	0	0	0	13	196	0	0	0	0	0	0	0	0
41	ประจวบคีรีขันธ์	128	7	7	156	999	634	1	0	17	530	227	207	208	5	0	0	1	2,889,577	1,988,574
42	พระนครศรีอยุธยา	5	7	17	41	480	160	0	0	0	160	0	0	0	0	0	0	0	600,000	4,485,743
43	เพชรบุรี	50	7	3	106	3,371	1,141	1	0	0	1,128	674	0	1	1	0	0	0	1,201,251	1,276,700

ตารางสถิติสถานการณ์วาตภัยของประเทศไทย ปี 2553
(ระหว่างวันที่ 1 มกราคม - 31 ธันวาคม 2553)

ที่	ภาค/จังหวัด	จำนวนครั้งที่ประสบภัย	พื้นที่ประสบภัย			ความเสียหายที่สำรวจพบ													มูลค่าความเสียหาย (บาท)	การให้ความช่วยเหลือ
			อำเภอ	ตำบล	หมู่บ้าน	ด้านชีวิต				ด้านทรัพย์สิน							ด้านสิ่งสาธารณประโยชน์			เงินทดรองราชการ (บาท)
						ราษฎรประสบภัย (คน)	ราษฎรประสบภัย (ครัวเรือน)	เสียชีวิต (ราย)	บาดเจ็บ (ราย)	บ้านเสียหายทั้งหลัง (หลัง)	บ้านเสียหายบางส่วน (หลัง)	พื้นที่การเกษตร (ไร่)	ปศุสัตว์ (ตัว)	คอกสัตว์ (แห่ง)	ยุ้งข้าว (แห่ง)	อื่นๆ	วัด/ศาสนสถาน (แห่ง)	สถานที่ราชการ (แห่ง)		
44	ราชบุรี	28	8	3	144	1,966	645	1	0	65	666	49	0	1	0	0	0	0	678,091	1,600,370
45	ลพบุรี	33	7	4	11	892	272	1	0	48	274	568	0	0	0	0	0	0	613,819	193,828
46	สิงห์บุรี	2	7	5	8	192	2	0	0	0	0	0	0	0	0	0	0	0	0	238,369
47	สระบุรี	27	10	9	78	817	285	0	0	0	226	3,466	0	26	0	0	1	0	5,005,803	0
48	สุพรรณบุรี	61	6	13	9	0	757	1	0	166	879	0	0	0	1	0	0	0	916,789	1,922,460
49	สมุทรปราการ	5	2	6	17	3,507	615	1	0	12	629	0	0	0	0	0	0	0	0	64,295
50	สมุทรสงคราม	15	9	7	1	2	1	0	0	0	1	0	0	0	0	0	0	0	30,000	14,680
51	อ่างทอง	4	3	1	7	134	40	0	0	0	40	0	0	0	0	0	0	0	610,000	697,071
รวมภาคกลาง 16 จังหวัด		429	105	101	669	13,416	5,006	8	4	489	4,959	5,188	207	239	11	0	1	1	56,136,329	15,865,226
ภาคตะวันออก																				
52	ฉะเชิงเทรา	29	8	3	74	2,989	976	0	0	0	224	800	0	0	0	0	0	4	2,201,241	840,225
53	ชลบุรี	15	6	5	9	802	289	0	0	0	289	0	0	0	0	0	0	1	253,300	86,655
54	ตราด	76	7	10	185	1,065	373	1	0	13	313	53	0	0	0	0	9	0	301,076	3,658,930
55	ปราจีนบุรี	9	7	8	5	195	65	0	0	0	65	0	0	0	0	0	0	0	0	317,367
56	ระยอง	19	6	8	21	406	121	1	1	14	275	2	5	0	0	0	1	0	2,691,000	360,220
57	สระแก้ว	32	8	5	56	955	283	0	0	0	640	15	0	0	0	0	3	1	302,900	585,133
รวมภาคตะวันออก 6 จังหวัด		180	42	39	350	6,412	2,107	2	1	27	1,806	870	5	0	0	0	13	6	5,749,517	5,848,530
ภาคใต้																				
58	กระบี่	5	5	2	8	88	23	0	0	0	24	14	0	0	0	0	0	0	13,500	280,342
59	ชุมพร	21	6	3	27	242	73	0	0	0	41	173	0	0	0	0	0	0	2,444,700	85,784
60	ตรัง	14	5	2	28	338	101	0	0	0	150	261	31	0	0	0	0	0	278,036	191,880
61	นครศรีธรรมราช	33	17	6	74	16,560	3,186	1	0	1	320	610	0	0	0	0	0	0	2,760,150	82,285
62	นราธิวาส	15	8	2	19	1,139	586	1	1	0	228	1,156	0	0	0	0	0	0	269,000	1,297,273
63	ปัตตานี	16	5	3	19	204	67	0	0	0	126	2	0	3	0	0	0	2	2,014,000	145,700

ตารางสถิติสถานการณ์วาตภัยของประเทศไทย ปี 2553
(ระหว่างวันที่ 1 มกราคม - 31 ธันวาคม 2553)

ที่	ภาค/จังหวัด	จำนวนครั้งที่ประสบภัย	พื้นที่ประสบภัย			ความเสียหายที่สำรวจพบ													มูลค่าความเสียหาย (บาท)	การให้ความช่วยเหลือ
						ด้านชีวิต				ด้านทรัพย์สิน							ด้านสิ่งสาธารณประโยชน์			
			อำเภอ	ตำบล	หมู่บ้าน	ราษฎรประสบภัย (คน)	ราษฎรประสบภัย (ครัวเรือน)	เสียชีวิต (ราย)	บาดเจ็บ (ราย)	บ้านเสียหายทั้งหลัง (หลัง)	บ้านเสียหายบางส่วน (หลัง)	พื้นที่การเกษตร (ไร่)	ปศุสัตว์ (ตัว)	คอกสัตว์ (แห่ง)	ยุ้งข้าว (แห่ง)	อื่นๆ	วัด/ศาสนสถาน (แห่ง)	สถานที่ราชการ (แห่ง)		เงินทดรองราชการ (บาท)
64	พังงา	6	6	3	52	2,682	779	0	0	1	49	0	0	0	0	0	0	2	513,103	0
65	พัทลุง	4	3	1	4	74	22	0	0	0	22	0	0	0	0	0	0	0	6,540	448,610
66	ภูเก็ต	2	2	2	2	3	2	1	2	0	0	0	0	0	0	10	0	0	100,000	80,020
67	ยะลา	7	2	2	4	132	39	1	0	0	40	0	0	0	0	0	0	0	328,850	298,115
68	สตูล	13	7	2	27	1,734	440	0	0	0	1	55	0	0	0	0	1	0	390,329	660,053
69	สงขลา	3	3	1	2	15	5	1	0	0	1	0	0	0	0	0	0	0	99,520	285,700
70	สุราษฎร์ธานี	49	14	7	101	738	266	0	0	0	180	122	0	0	0	0	0	0	2,734,714	536,018
รวมภาคใต้ 13 จังหวัด		188	83	36	367	23,949	5,589	5	3	2	1,182	2,393	31	3	0	10	1	4	11,952,442	4,391,780
รวมทั้งประเทศ 69 จังหวัด		2,192	626	1,479	11,061	407,271	126,866	30	174	2,438	78,384	105,027	2,521	750	324	10	76	93	198,845,310	326,035,258

ข้อมูล ณ วันที่ 31 ธันวาคม 2553

ส่วนวิเคราะห์และประเมินสถานการณ์
ศูนย์อำนวยการบรรเทาสาธารณภัย
กรมป้องกันและบรรเทาสาธารณภัย
โทรศัพท์/โทรสาร 0-2637-3571-6, 0-2241-7466

๙ สถานการณ์ฟ้าผ่า

(ระหว่างวันที่ ๑ มกราคม - ๓๑ ธันวาคม ๒๕๕๓)

ได้รับรายงาน ๒๓๐ ครั้ง

พื้นที่ประสบภัย ๔๐ จังหวัด ๑๕๙ อำเภอ ๑๙๖ ตำบล ๒๓๕ หมู่บ้าน แยกได้ ดังนี้

ภาคเหนือ ๑๐ จังหวัด ได้แก่ จังหวัดเชียงราย เชียงใหม่ ตาก น่าน พะเยา พิจิตร พิษณุโลก เพชรบูรณ์ แพร่ และจังหวัดอุตรดิตถ์

ภาคตะวันออกเฉียงเหนือ ๑๘ จังหวัด ได้แก่ จังหวัดกาฬสินธุ์ ขอนแก่น ชัยภูมิ นครพนม บุรีรัมย์ นครราชสีมา มหาสารคาม มุกดาหาร ยโสธร ร้อยเอ็ด เลย ศรีสะเกษ สกลนคร สุรินทร์ หนองคาย หนองบัวลำภู อุดรธานี และจังหวัดอำนาจเจริญ

ภาคกลาง ๓ จังหวัด ได้แก่ จังหวัดเพชรบุรี สุพรรณบุรี และจังหวัดลพบุรี

ภาคตะวันออก ๔ จังหวัด ได้แก่ จังหวัดฉะเชิงเทรา จันทบุรี ระยอง และจังหวัดสระแก้ว

ภาคใต้ ๕ จังหวัด ได้แก่ จังหวัดตรัง นครศรีธรรมราช นราธิวาส สุราษฎร์ธานี และจังหวัดพัทลุง

ความเสียหาย

๑) ด้านชีวิต ราษฎรเสียชีวิต ๔๕ ราย บาดเจ็บ ๓๕ คน ราษฎรเดือดร้อน ๘๑๗ คน ๓๑๗ ครัวเรือน

๒) ด้านทรัพย์สิน บ้านเสียหายบางส่วน ๔๘ หลัง วัด ๓ แห่ง สถานที่ราชการ ๑ แห่ง ยุ้งข้าว ๑ แห่ง ปศุสัตว์ ๒๙๖ ตัว และอื่นๆ เช่น ศาลาอเนกประสงค์ประจำหมู่บ้าน โรงงาน โรงสีข้าว โรงอาหาร ศูนย์พัฒนาเด็ก สถานีวิทยุชุมชน โคมไฟสาธารณะ โรงเรือนเก็บพืชผลทางการเกษตร อู่ซ่อมรถยนต์ โรงนา หอกระจายข่าว สถานีวิทยุชุมชน ฯลฯ

๓) มูลค่าความเสียหายเบื้องต้น ๒,๗๗๐,๘๒๑ บาท

จังหวัดได้ใช้จ่ายเงินทดรองราชการ เป็นเงิน ๓,๔๗๙,๙๗๔ บาท

การให้ความช่วยเหลือ สำนักงานป้องกันและบรรเทาสาธารณภัยจังหวัด องค์กรปกครองส่วนท้องถิ่นพร้อมด้วยหน่วยงานที่เกี่ยวข้องได้ออกไปให้การช่วยเหลือผู้ประสบภัยเบื้องต้น และพิจารณาดำเนินการให้ความช่วยเหลือตามระเบียบกระทรวงการคลังฯ

สถานการณ์ที่สำคัญ

ครั้งที่ ๑ วันที่ ๑๔ พฤษภาคม ๒๕๕๓ เวลา ๑๖.๓๐ น. ได้เกิดสถานการณ์ฟ้าผ่าที่หมู่ที่ ๕ ตำบลบ้านเสี้ยว อำเภอฟากท่า จังหวัดอุตรดิตถ์ บริเวณกลางทุ่งนา ทำให้ราษฎรเสียชีวิต ๑ ราย คือ เด็กหญิงพัชรพร จันบุตร อายุ ๑๔ ปี อยู่บ้านเลขที่ ๖๗/๑ หมู่ ๕ ตำบลบ้านเสี้ยว นอนรักษาตัวอยู่โรงพยาบาลอุตรดิตถ์ ๙ ชั่วโมง และมีผู้ได้รับบาดเจ็บ ๑ คน คือ นางท่อง มาณีย์ อายุ ๕๓ ปี อยู่บ้านเลขที่ ๘๔ หมู่ ๕ ตำบลบ้านเสี้ยว เนื่องจากผู้ตายและผู้บาดเจ็บออกไปเลี้ยงวัว

การให้ความช่วยเหลือ สำนักงานป้องกันและบรรเทาสาธารณภัยจังหวัดอุตรดิตถ์ องค์การบริหารส่วนตำบลบ้านเสี้ยว และ อปพร.ได้ให้การช่วยเหลือผู้ประสบภัยเบื้องต้นแล้ว และพิจารณาให้ความช่วยเหลือผู้ประสบภัยตามระเบียบฯ แล้ว

ครั้งที่ ๒ วันที่ ๓ มิถุนายน ๒๕๕๓ เวลาประมาณ ๑๔.๐๐ - ๑๕.๐๐ น. ได้เกิดสถานการณ์ฝนตกหนักและฟ้าผ่า ในพื้นที่หมู่ที่ ๑๓ ตำบลศิลา อำเภอหล่มเก่า จังหวัดเพชรบูรณ์ ทำให้มีผู้เสียชีวิต ๑ ราย คือ นายวินัย แก้วมิตร อายุ ๔๐ ปี ญาติได้นำตัวส่งไปรักษาที่สถานีอนามัย และได้เสียชีวิตในเวลาต่อมา

การให้ความช่วยเหลือ สำนักงานป้องกันและบรรเทาสาธารณภัยจังหวัดเพชรบูรณ์ และองค์การบริหารส่วนตำบลศิลา ได้ให้การช่วยเหลือครอบครัวผู้ประสบภัยเบื้องต้น และพิจารณาให้ความช่วยเหลือผู้ประสบภัยตามระเบียบกระทรวงการคลังฯ แล้ว

ครั้งที่ ๓ วันที่ ๑๐ มิถุนายน ๒๕๕๓ เวลาประมาณ ๑๖.๓๐ น. ได้เกิดสถานการณ์ฝนตกหนักและฟ้าผ่าที่บ้านส่องเหนือ หมู่ที่ ๘ ตำบลโคกสูง อำเภอเมือง จังหวัดนครราชสีมา ทำให้มีผู้เสียชีวิต ๑ ราย คือ นายบุญช่วย พาดโคกสูง เสียชีวิตขณะออกไปทำนา

การให้ความช่วยเหลือ สำนักงานป้องกันและบรรเทาสาธารณภัยจังหวัดนครราชสีมา และองค์การบริหารส่วนตำบลโคกสูง และ อปพร.ในพื้นที่ได้ให้การช่วยเหลือครอบครัวผู้ประสบภัยเบื้องต้น และพิจารณาให้ความช่วยเหลือผู้ประสบภัยตามระเบียบกระทรวงการคลังฯ แล้ว

ครั้งที่ ๔ วันที่ ๑๓ กรกฎาคม ๒๕๕๓ เวลาประมาณ ๑๕.๓๐ – ๑๖.๐๐ น. ได้เกิดสถานการณ์ฟ้าผ่าบริเวณทุ่งนา บ้านหนองน้ำขุ่นเหนือ หมู่ที่ ๑๖ ตำบลบ้านหัน อำเภอโนนศิลา จังหวัดขอนแก่น ทำให้ราษฎรเสียชีวิต ๑ ราย ชื่อ นายเบา ยอดสง่า อายุ ๗๐ ปี ขณะกำลังไถนาอยู่กลางทุ่ง ผู้ตายเป็นหัวหน้าครอบครัว

การให้ความช่วยเหลือ สำนักงานป้องกันและบรรเทาสาธารณภัยจังหวัดขอนแก่น และองค์การบริหารส่วนตำบลในพื้นที่ และ อปพร.ได้ให้การช่วยเหลือครอบครัวผู้ประสบภัยเบื้องต้น และพิจารณาให้ความช่วยเหลือผู้ประสบภัยตามระเบียบฯ แล้ว

ครั้งที่ ๕ วันที่ ๑ สิงหาคม ๒๕๕๓ เวลาประมาณ ๐๓.๐๐ - ๐๓.๐๕ น.ได้เกิดสถานการณ์ฟ้าผ่าที่บ้านพักคนงานของหมู่บ้านเอื้ออาทร หมู่ที่ ๖ ตำบลตะพง อำเภอเมือง จังหวัดระยอง ทำให้มีราษฎรเสียชีวิต ๑ ราย ชื่อ นายนาคพันธ์ ศรีอินทร์ อายุ ๒๙ ปี ราษฎรบ้านเลขที่ ๒๓๑ หมู่ที่ ๘ ตำบลวัดป่า อำเภอหล่มสัก จังหวัดเพชรบูรณ์ สาเหตุเกิดจากไฟฟ้าช็อต

การให้ความช่วยเหลือ สำนักงานป้องกันและบรรเทาสาธารณภัยจังหวัดระยอง และองค์การบริหารส่วนตำบลในพื้นที่ และ อปพร.ได้ให้การช่วยเหลือครอบครัวผู้ประสบภัยเบื้องต้น และพิจารณาให้ความช่วยเหลือครอบครัวผู้ประสบภัยตามระเบียบฯ แล้ว

ครั้งที่ ๖ วันที่ ๒๖ ตุลาคม ๒๕๕๓ เวลาประมาณ ๑๐.๐๐ – ๑๓.๓๐ น. ได้เกิดฟ้าผ่าเด็กเสียชีวิตบริเวณถนนคลองส่งน้ำชลประทานสายกำแพงดิน – พิษณุโลก หมู่ที่ ๑๐ บ้านไร่ อำเภอบางกระทุ่ม จังหวัดพิษณุโลก ทำให้เด็กชายสุทัศน์ ภูมิผล เสียชีวิต ๑ ราย อยู่บ้านเลขที่ ๙๔ หมู่ที่ ๑๐ ตำบลบ้านไร่ อำเภอบางกระทุ่ม จังหวัดพิษณุโลก

การให้ความช่วยเหลือ สำนักงานป้องกันและบรรเทาสาธารณภัยจังหวัดพิษณุโลก องค์การปกครองส่วนท้องถิ่นและหน่วยงานที่เกี่ยวข้อง ร่วมกันให้ความช่วยเหลือครอบครัวผู้ประสบภัยเบื้องต้น และพิจารณาให้ความช่วยเหลือผู้ประสบภัยตามระเบียบกระทรวงการคลังฯ แล้ว

ที่มา: รายงานจากศูนย์ ปภ.เขต และจังหวัดที่ประสบภัย



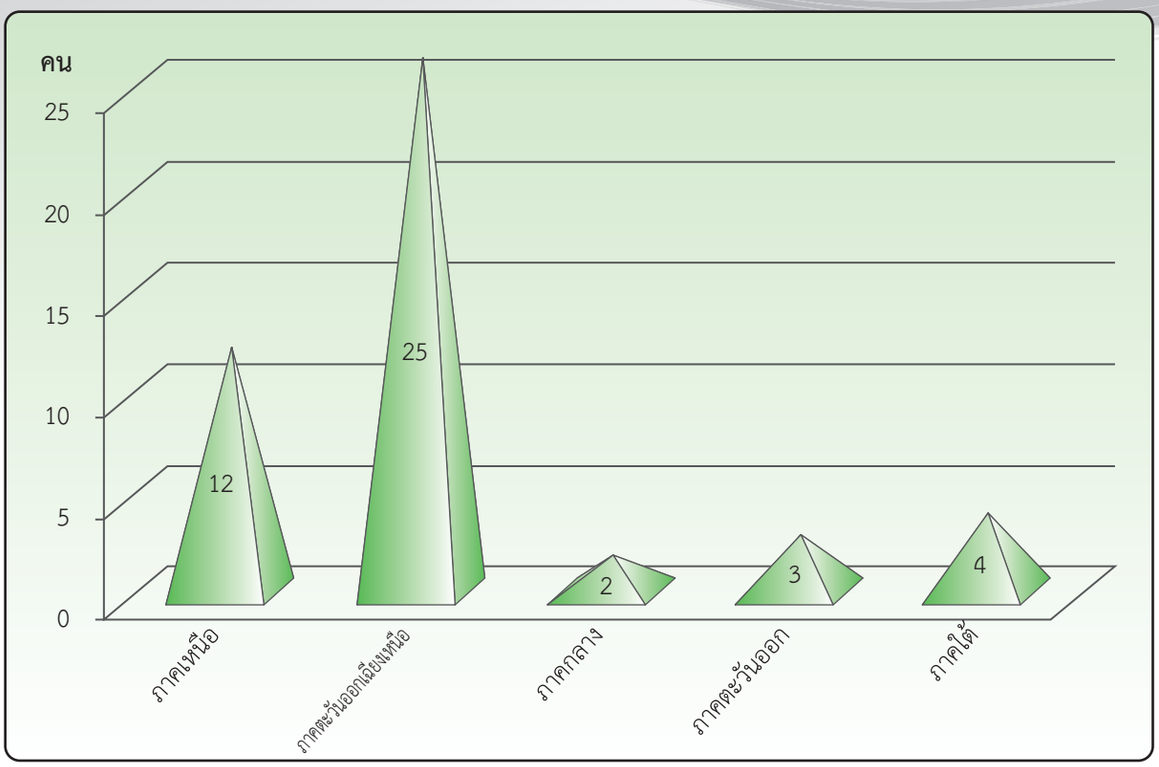

กราฟแสดงจำนวนราษฎรที่เสียชีวิตจากฟ้าผ่ารายภาคปี พ.ศ. ๒๕๕๓

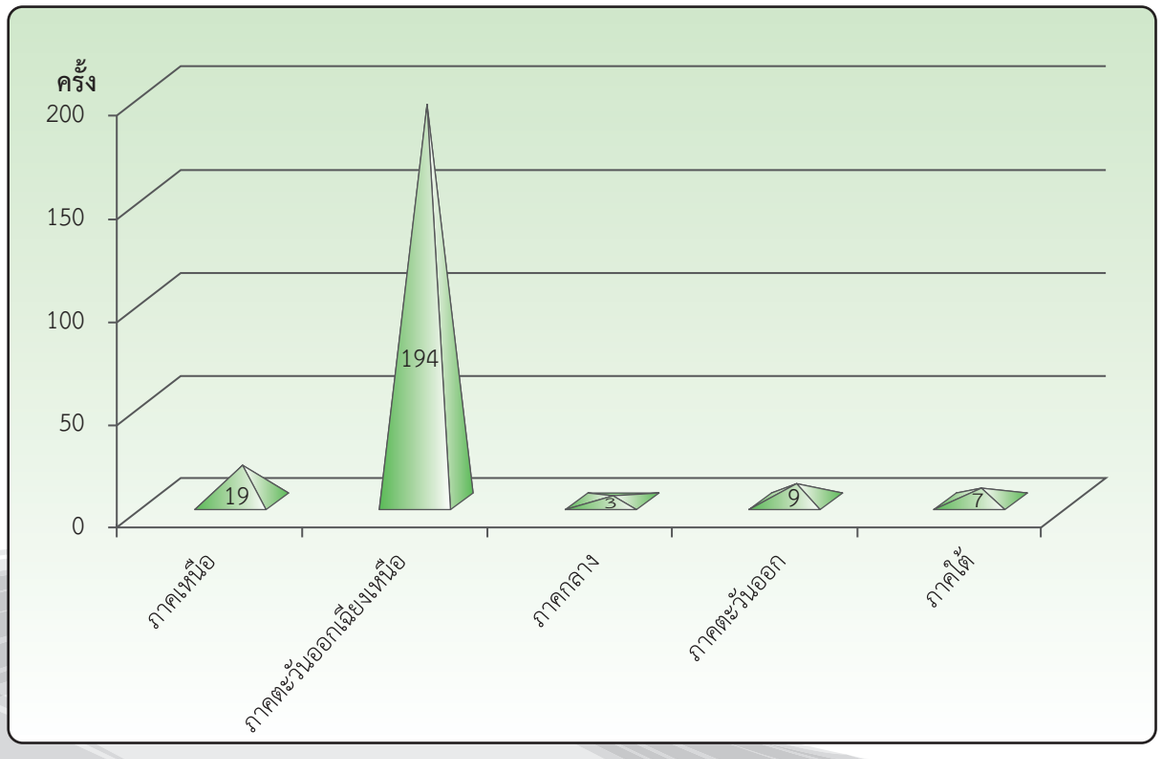

กราฟแสดงจำนวนครั้งที่ประสบภัยจากฟ้าผ่ารายภาคปี พ.ศ. ๒๕๕๓

ตารางสถิติสถานการณ์ฟ้าผ่าของประเทศไทย ปี 2553
(ระหว่างวันที่ 1 มกราคม - 31 ธันวาคม 2553)

ที่	ภาค/จังหวัด	จำนวนครั้งที่ประสบภัย	พื้นที่ประสบภัย			ความเสียหายที่สำรวจพบ													มูลค่าความเสียหาย (บาท)	การให้ความช่วยเหลือ
						ด้านชีวิต				ด้านทรัพย์สิน							ด้านสิ่งสาธารณประโยชน์			
			อำเภอ	ตำบล	หมู่บ้าน	ราษฎรประสบภัย (คน)	ราษฎรประสบภัย (ครัวเรือน)	เสียชีวิต (ราย)	บาดเจ็บ (ราย)	บ้านเสียหายทั้งหลัง (หลัง)	บ้านเสียหายบางส่วน (หลัง)	พื้นที่การเกษตร (ไร่)	ปศุสัตว์ (ตัว)	คอกสัตว์ (แห่ง)	ยุ้งข้าว (แห่ง)	อื่นๆ	วัด/ศาสนสถาน (แห่ง)	สถานที่ราชการ (แห่ง)		เงินทดรองราชการ (บาท)
ภาคเหนือ																				
1	เชียงราย	3	2	3	3	19	9	1	8	0	0	0	0	0	0	0	0	0	0	100,000
2	เชียงใหม่	1	1	1	1	1	1	0	0	0	0	0	0	0	0	0	1	0	100,000	0
3	ตาก	1	1	1	1	3	3	0	0	0	0	0	12	0	0	0	0	0	0	25,000
4	น่าน	1	1	1	1	4	1	1	0	0	0	0	0	0	0	0	0	0	50,000	96,000
5	พะเยา	5	4	5	6	11	4	4	3	0	0	0	0	0	0	0	1	0	0	200,000
6	พิจิตร	1	1	1	1	5	1	2	0	0	0	0	0	0	0	0	0	0	0	128,000
7	พิษณุโลก	1	1	1	1	3	1	0	0	0	1	0	0	0	0	0	0	0	0	4,000
8	เพชรบูรณ์	4	3	3	5	15	4	3	1	0	1	0	8	0	0	0	0	0	24,000	168,000
9	แพร่	1	1	1	1	3	1	0	0	0	1	0	0	0	0	0	0	0	30,000	0
10	อุตรดิตถ์	1	1	2	2	6	5	1	1	0	4	0	0	0	0	0	0	0	0	0
รวมภาคเหนือ 10 จังหวัด		19	16	19	22	70	30	12	13	0	7	0	20	0	0	0	2	0	204,000	721,000
ภาคตะวันออกเฉียงเหนือ																				
11	กาฬสินธุ์	6	3	6	6	35	9	1	0	0	2	0	13	0	0	0	0	0	232,600	75,000
12	ขอนแก่น	19	13	19	19	64	21	3	2	0	1	0	20	0	0	0	0	0	402,500	268,000
13	ชัยภูมิ	9	9	3	9	99	30	3	0	0	1	0	2	0	0	0	0	0	150,500	75,000
14	นครพนม	1	1	1	1	3	1	0	0	0	0	0	1	0	0	0	0	0	0	121,000
15	นครราชสีมา	22	19	22	22	102	33	6	5	0	0	0	87	0	0	0	0	0	254,800	399,000
16	บุรีรัมย์	33	17	37	37	37	74	0	5	0	1	0	28	0	0	0	0	0	0	280,400

ตารางสถิติสถานการณ์ฟ้าผ่าของประเทศไทย ปี 2553
(ระหว่างวันที่ 1 มกราคม - 31 ธันวาคม 2553)

ที่	ภาค/จังหวัด	จำนวนครั้งที่ประสบภัย	พื้นที่ประสบภัย			ความเสียหายที่สำรวจพบ													มูลค่าความเสียหาย (บาท)	การให้ความช่วยเหลือ
						ด้านชีวิต				ด้านทรัพย์สิน							ด้านสิ่งสาธารณประโยชน์			
			อำเภอ	ตำบล	หมู่บ้าน	ราษฎรประสบภัย (คน)	ราษฎรประสบภัย (ครัวเรือน)	เสียชีวิต (ราย)	บาดเจ็บ (ราย)	บ้านเสียหายทั้งหลัง (หลัง)	บ้านเสียหายบางส่วน (หลัง)	พื้นที่การเกษตร (ไร่)	ปศุสัตว์ (ตัว)	คอกสัตว์ (แห่ง)	ยุ้งข้าว (แห่ง)	อื่นๆ	วัด/ศาสนสถาน (แห่ง)	สถานที่ราชการ (แห่ง)		เงินทดรองราชการ (บาท)
17	มหาสารคาม	15	10	14	14	49	17	1	1	0	0	0	23	0	0	0	0	0	36,000	203,000
18	ยโสธร	1	1	1	1	2	1	1	0	0	0	0	0	0	0	0	0	0	0	50,000
19	มุกดาหาร	9	5	5	5	10	5	1	0	0	0	0	14	0	0	0	0	0	134,500	50,000
20	ร้อยเอ็ด	24	14	16	26	108	29	3	0	0	3	0	24	0	0	0	0	1	335,500	104,000
21	เลย	3	3	3	4	59	19	1	0	0	18	0	2	0	0	0	0	0	35,190	32,600
22	ศรีสะเกษ	2	2	2	2	2	2	0	0	0	0	0	2	0	0	0	0	0	0	150,000
23	สกลนคร	27	10	10	27	18	9	0	9	0	0	0	38	0	0	0	0	0	0	264,200
24	สุรินทร์	1	1	1	1	4	0	0	0	0	0	0	2	0	0	0	0	0	20,000	0
25	หนองคาย	2	2	2	2	9	3	1	0	0	0	0	6	0	0	0	0	0	0	50,000
26	หนองบัวลำภู	6	6	6	7	82	15	0	0	0	13	0	5	0	0	0	0	0	121,871	0
27	อุดรธานี	6	6	6	6	19	6	3	0	0	0	0	3	0	0	0	0	0	32,000	330,000
28	อำนาจเจริญ	8	5	8	8	1	1	1	0	0	0	0	0	0	0	0	0	0	73,100	25,000
รวมภาคตะวันออกเฉียงเหนือ 18 จังหวัด		194	127	162	197	703	275	25	22	0	39	0	270	0	0	0	0	1	1,828,561	2,477,200
ภาคกลาง																				
29	เพชรบุรี	1	1	1	1	3	1	1	0	0	0	0	0	0	0	0	0	0	0	25,000
30	สุพรรณบุรี	1	1	1	1	0	0	0	0	0	0	0	0	0	0	0	1	0	700,000	0
31	ลพบุรี	1	1	1	1	1	1	1	0	0	0	0	0	0	0	0	0	0	0	25,000
รวมภาคกลาง 3 จังหวัด		3	3	3	3	4	2	2	0	0	0	0	0	0	0	0	1	0	700,000	50,000
ภาคตะวันออก																				

ตารางสถิติสถานการณ์ฟ้าผ่าของประเทศไทย ปี 2553
(ระหว่างวันที่ 1 มกราคม - 31 ธันวาคม 2553)

ที่	ภาค/จังหวัด	จำนวนครั้งที่ประสบภัย	พื้นที่ประสบภัย			ความเสียหายที่สำรวจพบ													มูลค่าความเสียหาย (บาท)	การให้ความช่วยเหลือ
						ด้านชีวิต				ด้านทรัพย์สิน							ด้าน สิ่งสาธารณประโยชน์			
			อำเภอ	ตำบล	หมู่บ้าน	ราษฎรประสบภัย (คน)	ราษฎรประสบภัย (ครัวเรือน)	เสียชีวิต (ราย)	บาดเจ็บ (ราย)	บ้านเสียหายทั้งหลัง (หลัง)	บ้านเสียหายบางส่วน (หลัง)	พื้นที่การเกษตร (ไร่)	ปศุสัตว์ (ตัว)	คอกสัตว์ (แห่ง)	ยุ้งข้าว (แห่ง)	อื่นๆ	วัด/ศาสนสถาน (แห่ง)	สถานที่ราชการ (แห่ง)		เงินทดรองราชการ (บาท)
32	ฉะเชิงเทรา	1	1	1	1	3	1	1	0	0	0	0	4	0	0	0	0	0	0	0
33	ระยอง	1	1	1	1	3	1	1	0	0	0	0	0	0	0	0	0	0	0	0
34	สระแก้ว	3	3	3	3	10	3	1	0	0	1	0	1	0	0	0	0	0	19,130	0
35	จันทบุรี	4	3	3	4	14	4	0	0	0	3	0	0	0	0	0	0	0	47,130	52,697
รวมภาคตะวันออก 4 จังหวัด		9	8	8	9	30	9	3	0	0	4	0	5	0	0	0	0	0	66,260	52,697
ภาคใต้																				
36	ตรัง	2	2	2	2	8	3	1	1	0	2	0	0	0	0	0	0	0	0	50,000
37	นครศรีธรรมราช	2	2	2	2	3	1	1	0	0	0	0	1	0	0	0	0	0	0	50,000
38	นราธิวาส	1	1	1	1	2	1	0	0	0	1	0	0	0	0	0	0	0	2,000	4,077
39	สุราษฎร์ธานี	1	1	1	1	3	1	1	0	0	0	0	0	0	0	0	0	0	0	0
40	พัทลุง	1	1	1	1	3	1	1	0	0	0	0	0	0	1	0	0	0	0	75,000
รวมภาคใต้ 5 จังหวัด		7	7	7	7	19	7	4	1	0	3	0	1	0	1	0	0	0	2,000	179,077
รวมทั้งประเทศ 40 จังหวัด		232	161	199	238	826	323	46	36	0	53	0	296	0	1	0	3	1	2,800,821	3,479,974

ข้อมูล ณ วันที่ 31 ธันวาคม 2553

ส่วนวิเคราะห์และประเมินสถานการณ์

ศูนย์อำนวยการบรรเทาสาธารณภัย

กรมป้องกันและบรรเทาสาธารณภัย

โทรศัพท์/โทรสาร 0-2637-3571-6, 0-2241-7466

๑๐ สถานการณ์ภัยจากพายุลูกเห็บ

ได้รับรายงาน ๑๙ ครั้ง

พื้นที่ประสบภัย ๗ จังหวัด ๒๓ อำเภอ ๑๑๙ ตำบล ๘๗๖ หมู่บ้าน ได้แก่ จังหวัดกำแพงเพชร เชียงราย เชียงใหม่ พะเยา พิจิตร พิษณุโลก และจังหวัดระยอง

ความเสียหาย

๑) ด้านชีวิต ราษฎรเดือดร้อน ๓๑,๙๓๕ คน ๑๑,๖๗๐ ครัวเรือน

๒) ด้านทรัพย์สิน อาคารบ้านเรือนเสียหาย ทั้งหลัง ๑ หลัง เสียหายบางส่วน ๑๐,๐๔๒ หลัง พื้นที่การเกษตรเสียหาย ๘,๕๐๓ ไร่ คอกสัตว์ ๓๑๐ แห่ง และอื่นๆ ๑๘ รายการ (เสาไฟฟ้าล้ม ๑๘ ต้น และสายไฟขาด ๑๐ จุด)



๓) ด้านสิ่งสาธารณประโยชน์ วัด/ศาสนสถาน ๔ แห่ง และสถานที่ราชการ ๒ แห่ง

๔) มูลค่าความเสียหายเบื้องต้น

๕,๖๕๖,๕๒๖ บาท



การให้ความช่วยเหลือ สำนักงานป้องกันและบรรเทาสาธารณภัยจังหวัด องค์การปกครองส่วนท้องถิ่น และหน่วยงานที่เกี่ยวข้อง ร่วมกันให้ความช่วยเหลือผู้ประสบภัยเบื้องต้น และพิจารณาให้ความช่วยเหลือผู้ประสบภัยตามระเบียบกระทรวงการคลังฯ



	จำนวนหมู่บ้านที่ประสบภัย	จำนวนจังหวัดที่ประสบภัย
2552	6	3
2553	876	7

กราฟแสดงการเปรียบเทียบจำนวนหมู่บ้านและจังหวัดที่ประสบภัยจากพายุลูกเห็บ ระหว่างปีพ.ศ. ๒๕๕๒ – ๒๕๕๓

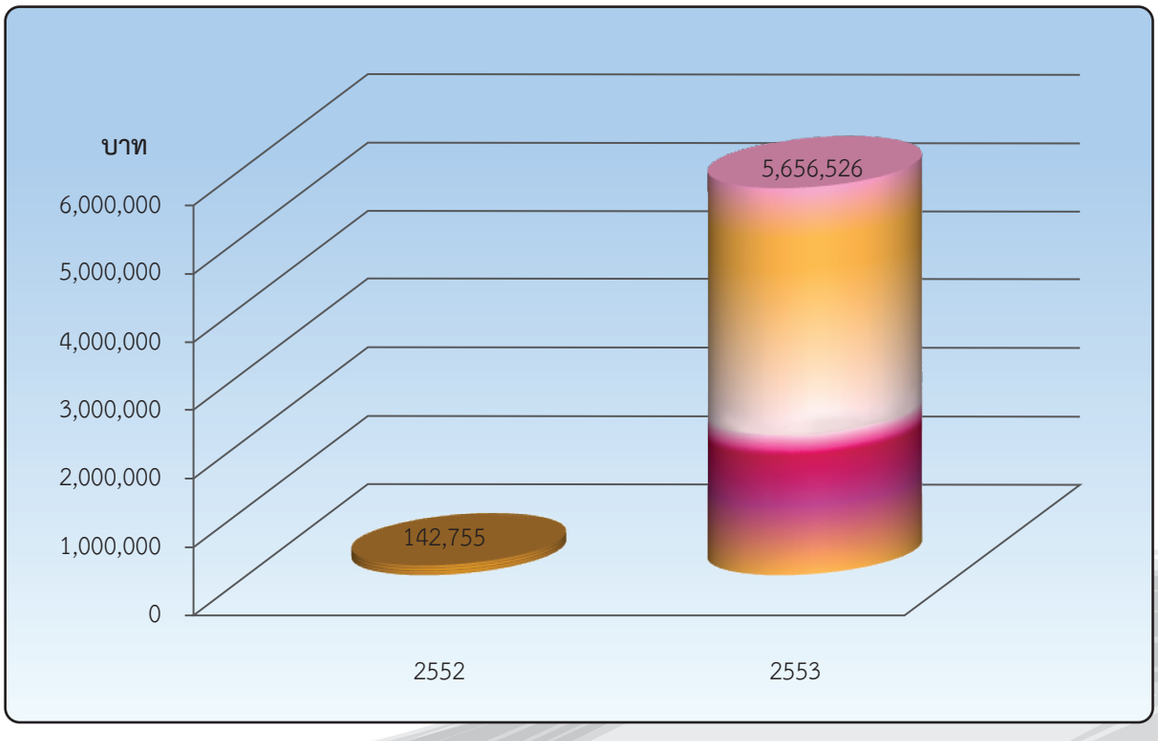

กราฟแสดงการเปรียบเทียบมูลค่าความเสียหายจากพายุลูกเห็บ ระหว่างปีพ.ศ. ๒๕๕๒ – ๒๕๕๓

ตารางสถิติสถานการณ์ลูกเห็บของประเทศไทย ปี 2553
(ระหว่างวันที่ 1 มกราคม - 31 ธันวาคม 2553)

ที่	ภาค/จังหวัด	จำนวนครั้งที่ประสบภัย	พื้นที่ประสบภัย			ความเสียหายที่สำรวจพบ													มูลค่าความเสียหาย(บาท)	การให้ความช่วยเหลือ
			อำเภอ	ตำบล	หมู่บ้าน	ด้านชีวิต				ด้านทรัพย์สิน							ด้านสิ่งสาธารณประโยชน์			เงินทดรองราชการ (บาท)
						ราษฎรประสบภัย (คน)	ราษฎรประสบภัย (ครัวเรือน)	เสียชีวิต (ราย)	บาดเจ็บ (ราย)	บ้านเสียหายทั้งหลัง (หลัง)	บ้านเสียหายบางส่วน (หลัง)	พื้นที่การเกษตร (ไร่)	ปศุสัตว์ (ตัว)	คอกสัตว์ (แห่ง)	ยุ้งข้าว (แห่ง)	อื่นๆ	วัด/ศาสนสถาน (แห่ง)	สถานที่ราชการ (แห่ง)		
ภาคเหนือ																				
1	กำแพงเพชร	2	2	2	2	4	2	0	0	0	1	32	0	0	0	0	0	0	39,184	
2	เชียงราย	11	9	63	463	23,210	7,240	0	0	0	5,872	2,168	0	310	0	0	4	2	5,358,024	
3	เชียงใหม่	1	1	1	13	120	516	0	0	0	516	1,393	0	0	0	18	0	0	1,393	
4	พะเยา	2	8	50	386	8,538	3,893	0	0	1	3,644	4,889	0	0	0	0	0	0	155,000	
5	พิจิตร	1	1	1	4	27	9	0	0	0	0	20	0	0	0	0	0	0	2,925	
6	พิษณุโลก	1	1	1	6	1	1	0	0	0	0	0	0	0	0	0	0	0	0	
	รวม 6 จังหวัด	18	22	118	874	31,900	11,661	0	0	1	10,033	8,502	0	310	0	18	4	2	5,556,526	
ภาคตะวันออก																				
7	ระยอง	1	1	1	2	35	9	0	0	0	9	1	0	0	0	18	0	0	100,000	
	รวม 1 จังหวัด	1	1	1	2	35	9	0	0	0	9	1	0	0	0	0	0	0	100,000	
รวมทั้งประเทศ 7 จังหวัด		19	23	119	876	31,935	11,670	0	0	1	10,042	8,503	0	310	0	18	4	2	5,656,526	

หมายเหตุ อื่นๆ (เสาไฟฟ้าล้ม 8 ต้น และสายไฟขาด 10 จุด) จังหวัดเชียงใหม่

ข้อมูล ณ วันที่ 31 ธันวาคม 2553
ส่วนวิเคราะห์และประเมินสถานการณ์
ศูนย์อำนวยการบรรเทาสาธารณภัย
กรมป้องกันและบรรเทาสาธารณภัย
โทรศัพท์/โทรสาร 0-2637-3571-6, 0-2241-7466

๑๑ สถานการณ์ภัยจากสารเคมีและวัตถุอันตราย

สถิติการเกิดอุบัติภัยจากสารเคมีและวัตถุอันตราย ได้รับรายงาน จำนวน ๔๐ ครั้ง

พื้นที่ประสบภัย ๒๒ จังหวัด ดังนี้

ภาคเหนือ ๑ จังหวัด ได้แก่

- ตาก	จำนวน	๑	ครั้ง

ภาคกลาง ๑๐ จังหวัด ได้แก่

- กรุงเทพมหานคร	จำนวน	๑	ครั้ง
- นนทบุรี	จำนวน	๓	ครั้ง
- สมุทรปราการ	จำนวน	๓	ครั้ง
- พระนครศรีอยุธยา	จำนวน	๒	ครั้ง
- สิงห์บุรี	จำนวน	๑	ครั้ง
- ลพบุรี	จำนวน	๑	ครั้ง
- ราชบุรี	จำนวน	๒	ครั้ง
- เพชรบุรี	จำนวน	๑	ครั้ง
- สมุทรสงคราม	จำนวน	๑	ครั้ง
- สมุทรสาคร	จำนวน	๑	ครั้ง

ภาคตะวันออก ๓ จังหวัด ได้แก่

- ปราจีนบุรี	จำนวน	๑	ครั้ง
- ระยอง	จำนวน	๔	ครั้ง
- ชลบุรี	จำนวน	๕	ครั้ง

ภาคตะวันออกเฉียงเหนือ ๕ จังหวัด ได้แก่

- บุรีรัมย์	จำนวน	๑	ครั้ง
- นครราชสีมา	จำนวน	๑	ครั้ง
- มหาสารคาม	จำนวน	๑	ครั้ง
- ขอนแก่น	จำนวน	๓	ครั้ง
- หนองคาย	จำนวน	๑	ครั้ง

ภาคใต้ ๓ จังหวัด ได้แก่

- สุราษฎร์ธานี	จำนวน	๓	ครั้ง
- สงขลา	จำนวน	๒	ครั้ง
- ภูเก็ต	จำนวน	๑	ครั้ง

ความเสียหาย

ด้านชีวิต

- เสียชีวิต	จำนวน	๒	ราย
- บาดเจ็บ/เจ็บป่วยจากการได้รับสารเคมี	จำนวน	๒๔๓	คน
- ราษฎรได้รับความเดือดร้อน	จำนวน	๓๗๐	ครัวเรือน
- ราษฎรได้รับความเดือดร้อน	จำนวน	๒,๒๔๐	คน
- อพยพ (ครัวเรือน)	จำนวน	-	คน
- อพยพ (คน)	จำนวน	๕๑๙	คน

ด้านทรัพย์สิน

ได้รับความเสียหาย ดังนี้

- บ้านราษฎรได้รับความเสียหายทั้งหลัง	จำนวน	-	คน
- บ้านราษฎรได้รับความเสียหายบางส่วน	จำนวน	-	คน
- อาคารพาณิชย์	จำนวน	-	คน
- โรงงาน/โกดัง	จำนวน	๕	หลัง
- ยานพาหนะ	จำนวน	๑๔	คัน
- เรือ	จำนวน	๒	ลำ

มูลค่าความเสียหายเบื้องต้น จำนวน ๓,๒๐๐,๐๐๐ บาท

การให้ความช่วยเหลือ ผู้อำนวยการศูนย์ป้องกันและบรรเทาสาธารณภัยเขต หัวหน้าสำนักงานป้องกันและบรรเทาสาธารณภัยจังหวัดที่ประสบภัย ฝ่ายปกครอง เจ้าหน้าที่ตำรวจ เจ้าหน้าที่ดับเพลิง แพทย์ พยาบาล และหน่วยงานราชการที่เกี่ยวข้องในพื้นที่ เจ้าหน้าที่อาสาสมัครป้องกันภัยฝ่ายพลเรือน ตลอดจนเจ้าหน้าที่หน่วยกู้ภัยจากหน่วยงานและมูลนิธิต่าง ๆ ที่ออกให้ความช่วยเหลือและกู้ภัยในที่เกิดเหตุนำผู้บาดเจ็บและเสียชีวิตส่งโรงพยาบาลใกล้เคียง อำนวยความสะดวกด้านการจราจร และหน่วยงานที่เกี่ยวข้องพิจารณาดำเนินการให้ความช่วยเหลือในด้านอื่นๆ แก่ครอบครัวของผู้ประสบภัย

สถานการณ์สำคัญ

วันที่ ๑๓ มกราคม ๒๕๕๓ เวลาประมาณ ๑๔.๓๐ น. เกิดเหตุรถบรรทุกพ่วง ๑๘ ล้อ ชนรถกระบะบริเวณหลักกิโลเมตรที่ ๙ สายลพบุรี-โคกตูม และเสียหลักพุ่งชนปั๊มแก๊สของห้างหุ้นส่วนจำกัดนิคมแก๊ส เลขที่ ๒๒๕ หมู่ที่ ๖ ตำบลนิคมสร้างตนเอง อำเภอเมืองลพบุรี จังหวัดลพบุรี เป็นเหตุให้เกิดระเบิดและไฟลุกไหม้หัวจ่ายแก๊ส ปั๊ม และรถบรรทุกพ่วง ๑๘ ล้อ

การให้ความช่วยเหลือ สำนักงานป้องกันและบรรเทาสาธารณภัยจังหวัดลพบุรี เจ้าหน้าที่ตำรวจ สภ.เมืองลพบุรี เจ้าหน้าที่และรถดับเพลิงเทศบาลตำบลโคกตูม เทศบาลตำบลเขาสามยอด เทศบาลตำบลท่าศาลา และหน่วยงานที่เกี่ยวข้องได้เข้าควบคุมเพลิงไว้ได้เรียบร้อยแล้ว

วันที่ ๑๗ เมษายน ๒๕๕๓ เวลาประมาณ ๐๕.๕๑ น. เกิดเหตุรถบรรทุกสารเคมีและวัตถุอันตราย (กรดไนตริก) ของบริษัทสยามเต็มเคมีคัล จำกัด หมายเลขทะเบียน ๗๕-๒๐๑๐ กทม. พลิกคว่ำทำให้กรดไนตริกรั่วไหลทั่วบริเวณ เหตุเกิดบริเวณ ถนนสายเอเซีย ๔๑ ระหว่างกิโลเมตรที่ ๑๙๕ - ๑๙๖ หมู่ที่ ๕ ตำบลบ้านนา อำเภอบ้านนาเดิม จังหวัดสุราษฎร์ธานี เป็นเหตุให้มีผู้ได้รับผลกระทบจากกรดไนตริก ๒๐๐ คน ๕๐ ครัวเรือน และพื้นไร่ได้รับผลกระทบ ๓ ไร่

การให้ความช่วยเหลือ ศูนย์ป้องกันและบรรเทาสาธารณภัยเขต ๑๑ สุราษฎร์ธานี สำนักงานป้องกันและบรรเทาสาธารณภัยจังหวัดสุราษฎร์ธานี เจ้าหน้าที่ตำรวจ สภ.บ้านนาเดิม เจ้าหน้าที่กู้ภัยในพื้นที่ แพทย์ พยาบาล และหน่วยงานที่เกี่ยวข้องได้ให้การช่วยเหลือผู้ประสบภัยแล้ว



วันที่ ๒๖ พฤษภาคม ๒๕๕๓ เวลาประมาณ ๐๙.๐๐ น. เกิดเหตุของหนักจากเครนหล่นใส่ที่ควบคุมก๊าซไฮโดรคาร์บอน (Hydrocarbon) ทำให้เกิดการฟุ้งกระจายของก๊าซทั่วบริเวณ เหตุเกิดภายในบริเวณบริษัท ไออาร์พีซี จำกัด (มหาชน) อำเภอเมืองระยอง จังหวัดระยอง เป็นเหตุให้มีผู้ได้รับบาดเจ็บ ๘ คน

การให้ความช่วยเหลือ สำนักงานป้องกันและบรรเทาสาธารณภัยจังหวัดระยอง เจ้าหน้าที่ตำรวจ สภ.เมืองระยอง เจ้าหน้าที่กู้ภัยในพื้นที่ แพทย์ พยาบาล และหน่วยงานที่เกี่ยวข้องได้ให้การช่วยเหลือผู้ประสบภัยแล้ว

วันที่ ๔ มิถุนายน ๒๕๕๓ เวลาประมาณ ๑๐.๓๐ น. เกิดเหตุสารเคมีรั่วไหล (Methanol, Xylene, Methyl Ethyl Ketone) ระหว่างปฏิบัติงานและสารได้ฟุ้งกระจายภายในบริษัท สยาม คีปเปอร์ จำกัด ภายในนิคมอุตสาหกรรมอมตะนคร ตำบลดอนหัวฬ่อ อำเภอเมืองชลบุรี จังหวัดชลบุรี เป็นเหตุให้มีผู้ได้รับผลกระทบจากการฟุ้งกระจายของสารเคมี ๒๓ คน

การให้ความช่วยเหลือ สำนักงานป้องกันและบรรเทาสาธารณภัยจังหวัดชลบุรี เจ้าหน้าที่ตำรวจ สภ.เมืองชลบุรี เจ้าหน้าที่กู้ภัยในพื้นที่ แพทย์ พยาบาล และหน่วยงานที่เกี่ยวข้องได้ให้การช่วยเหลือนำผู้ได้รับสารเคมีส่งรักษาโรงพยาบาลพานทอง ๑๔ คน และโรงพยาบาลชลบุรี ๙ คน

วันที่ ๗ มิถุนายน ๒๕๕๓ เวลาประมาณ ๑๒.๕๐ น. เกิดเหตุถังสารโซเดียมไฮโปรคลอไรด์ (สารฟอกขาว) ขนาด ๑๐๐ ลูกบาศก์เมตร รั่วไหลเนื่องจากล้มและแตกบริเวณก้นถัง ทำให้สารได้รั่วไหลทั่วบริษัท อดิตยาเบอร์ร่า เคมีคัลส์ (ประเทศไทย) จำกัด ภายในนิคมอุตสาหกรรมเหมราชตะวันออก (มาบตาพุด) เลขที่ ๒ ถนนไอ ๕ อำเภอเมืองระยอง จังหวัดระยอง เป็นเหตุให้พนักงานในบริษัทและประชาชนบริเวณข้างเคียง ได้รับผลกระทบจากสารเคมี ๔๔๙ คน

การให้ความช่วยเหลือ สำนักงานป้องกันและบรรเทาสาธารณภัยจังหวัดระยอง เจ้าหน้าที่ตำรวจ สภ.ห้วยโป่ง เจ้าหน้าที่กู้ภัยในพื้นที่ แพทย์ พยาบาล และหน่วยงานที่เกี่ยวข้องได้ให้การช่วยเหลือนำผู้ได้รับสารเคมีอพยพและนำส่งรักษาโรงพยาบาล ๙๓ คน

วันที่ ๑๖ กรกฎาคม ๒๕๕๓ เวลาประมาณ ๑๓.๓๐ น. เกิดเหตุถังบรรจุสารเคมีรั่วไหลของบริษัท แมรี่กอท จิวเวลรี่ (ประเทศไทย) จำกัด ภายในนิคมอุตสาหกรรมไฮเทค เลขที่ ๒๐๐ ถนนสายเอเชีย หมู่ที่ ๑ ตำบลบ้านเลน อำเภอบางปะอิน จังหวัดพระนครศรีอยุธยา เป็นเหตุให้พนักงานในบริษัทได้รับผลกระทบจากสารเคมี ๓๐๐ คน

การให้ความช่วยเหลือ สำนักงานป้องกันและบรรเทาสาธารณภัยจังหวัดพระนครศรีอยุธยา เจ้าหน้าที่ตำรวจ สภ.บางปะอิน เจ้าหน้าที่กู้ภัยในพื้นที่ แพทย์ พยาบาล และหน่วยงานที่เกี่ยวข้องได้ให้การช่วยเหลือนำผู้ได้รับสารเคมีอพยพและนำส่งรักษาโรงพยาบาล ๕๐ คน

วันที่ ๖ ตุลาคม ๒๕๕๓ เวลาประมาณ ๑๖.๑๐ น. เกิดเหตุก๊าซคาร์บอนไดออกไซด์รั่วภายในบริเวณบริษัท กู๊ดลักซ์โปรดักส์ จำกัด เลขที่ ๖๙/๙ หมู่ที่ ๑ ถนนเอกชัย ตำบลท่าจีน อำเภอเมือง จังหวัดสมุทรสาคร เป็นเหตุให้มีผู้ได้รับผลกระทบจากก๊าซคาร์บอนไดออกไซด์ ๙ คน

การให้ความช่วยเหลือ สำนักงานป้องกันและบรรเทาสาธารณภัยจังหวัดสมุทรสาคร เจ้าหน้าที่ตำรวจ สภ.เมืองสมุทรสาคร เจ้าหน้าที่กู้ภัยในพื้นที่ แพทย์ พยาบาล และหน่วยงานที่เกี่ยวข้องได้ให้ การช่วยเหลือนำผู้ได้รับสารเคมีนำส่งรักษาโรงพยาบาลสมุทรสาคร และโรงพยาบาลมหาชัย

วันที่ ๒๕ ตุลาคม ๒๕๕๓ เวลาประมาณ ๐๙.๓๐ น. เกิดเหตุแก๊สแอมโมเนียรั่วไหลบริเวณข้อต่อท่อ ในฝ่ายผลิตแช่แข็ง ของบริษัท จีเอฟพีที นิชิเร่ จำกัด ซึ่งเป็นโรงงานผลิตแปรรูปไก่ปรุงสด ตั้งอยู่บริเวณถนน สาย ๓๔๔ บ้านบึง-แกลง กม.๔๕ ตำบลห้างสูง อำเภอหนองใหญ่ จังหวัดชลบุรี เป็นเหตุให้มีผู้ได้รับผลกระทบจากการระเหยของสารแอมโมเนีย ๘๐ ราย

การให้ความช่วยเหลือ สำนักงานป้องกันและบรรเทาสาธารณภัยจังหวัดชลบุรี เจ้าหน้าที่ตำรวจ สภ.หนองใหญ่ เจ้าหน้าที่กู้ภัยในพื้นที่ แพทย์ พยาบาล และหน่วยงานที่เกี่ยวข้องได้ให้การช่วยเหลือ นำผู้ได้รับสารแอมโมเนีย ส่งรักษาโรงพยาบาลหนองใหญ่ โรงพยาบาลบ้านบึง และโรงพยาบาลบ่อทอง

วันที่ ๕ ธันวาคม ๒๕๕๓ เวลาประมาณ ๑๑.๐๐ น. เกิดเหตุสารบิวเทน-๑ (คุณสมบัติคล้ายก๊าซ LPG มีกลิ่นคล้ายน้ำมันเบนซิน) รั่วซึมบริเวณวาวล์นิรภัยบนเรือขนถ่ายสินค้าชื่อโกบอล ไฮม์ (Global Hime) ของบริษัท คริสตอล วอเทอร์ นาวิเกชั่น จำกัด บริเวณท่าเรือมาบตาพุด แทงค์ เทอร์มินอล อำเภอเมืองระยอง จังหวัดระยอง เป็นเหตุให้ชาวบ้านในชุมชนบริเวณท่าเรือได้รับผลกระทบจากของสารบิวเทน - ๑ จำนวน ๕๙ ราย

การให้ความช่วยเหลือ สำนักงานป้องกันและบรรเทาสาธารณภัยจังหวัดระยอง เจ้าหน้าที่ตำรวจ สภ.เมืองระยอง เจ้าหน้าที่กู้ภัยในพื้นที่ แพทย์ พยาบาล และหน่วยงานที่เกี่ยวข้องได้ให้การช่วยเหลือนำผู้ได้รับสารบิวเทน-๑ ส่งรักษาโรงพยาบาลกรุงเทพ-ระยอง



ที่มา: ๑. รายงานจากศูนย์ ปภ. เขต และจังหวัดที่ประสบภัย

๒. สื่อมวลชนทุกแขนง

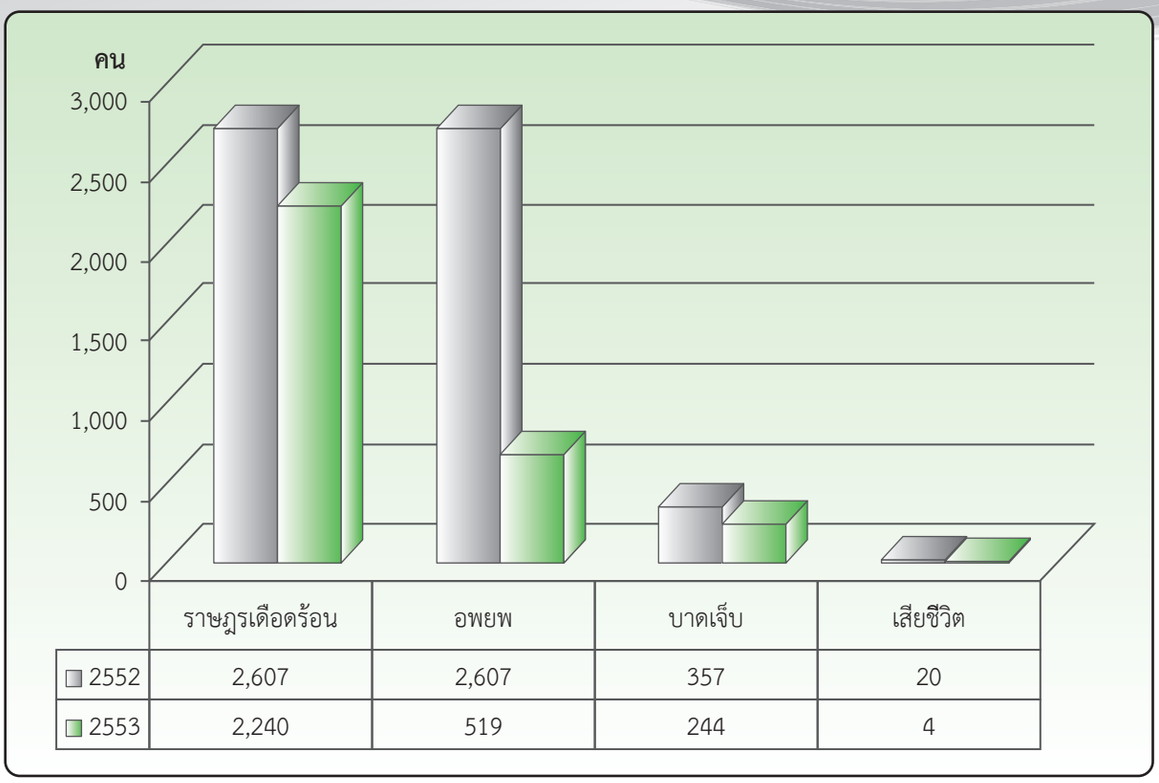

	ราษฎรเดือดร้อน	อพยพ	บาดเจ็บ	เสียชีวิต
2552	2,607	2,607	357	20
2553	2,240	519	244	4

กราฟแสดงการเปรียบเทียบจำนวนราษฎรที่ประสบภัยจากสารเคมีและวัตถุอันตราย ปีพ.ศ. ๒๕๕๒ – ๒๕๕๓

ตารางสถิติสถานการณ์ภัยจากสารเคมีและวัตถุอันตรายของประเทศไทย ปี 2553
(ระหว่างวันที่ 1 มกราคม - 31 ธันวาคม 2553)

จำนวนครั้ง	วันที่	เดือน	เวลา	พื้นที่ประสบภัย						สถานที่	ประเภท / ชนิดของภัยที่เกิด	ความเสียหายที่สำรวจพบ														
												ด้านชีวิตราษฎร						ด้านทรัพย์สินของราษฎร							อื่น ๆ	มูลค่าความเสียหาย (บาท)
				จังหวัด	อำเภอ	ตำบล	ถนน	ซอย/หมู่บ้าน	บ้านเลขที่			ราษฎรเดือดร้อน (คน)	ราษฎรเดือดร้อน (ครัวเรือน)	อพยพ (คน)	อพยพ (ครัวเรือน)	ผู้เสียชีวิต (คน)	บาดเจ็บ/เจ็บป่วย (คน)	บ้านเรือนทั้งหลัง (หลัง)	บ้านเรือนบางส่วน (หลัง)	อาคารพาณิชย์ (ห้อง)	โรงงาน/โกดัง(หลัง)	ยานยนต์ (คัน)	โรงเรียน (แห่ง)	สถานที่ราชการ (แห่ง)		
1	1	ม.ค.	1.15	ราชบุรี	โพธาราม	เจ็ดเสมียน	เพชรเกษมสายเก่า	หมู่ 6	148	บริษัท สยามพรีเสริฟฟูดส์ จำกัด	เกิดก๊าซแอมโมเนียรั่วไหลในบริษัท						2									
1	5	ม.ค.	0.30	ปราจีนบุรี	ศรีมหาโพธิ์	ท่าตูม		หมู่ 10		ถนนสาย 304 กบินทร์บุรี- ระเบาะไผ่	รถบรรทุกก๊าซ NGV พลิกคว่ำ เกิดก๊าซรั่วไหลฟุ้งกระจายทั่วบริเวณ											1				
1	13	ม.ค.		ลพบุรี	เมือง	นิคมสร้างตนเอง	สายนิคม-โคกตูม	หมู่ 6	225	ห้างหุ้นส่วนจำกัดนิคมแก๊ส	รถบรรทุก 18 ล้อ พุ่งขนตู้จ่ายแก๊สในปั๊ม ทำให้เกิดเพลิงไหม้					2	1					1			ตู้จ่ายแก๊ส 2 ตู้	
1	18	ม.ค.		ชลบุรี	ศรีราชา	สุรศักดิ์		หมู่ 8		หมู่บ้านมนตรีปาร์ค	รถบรรทุกนำวัตถุมีพิษสีดำมาทิ้งใกล้กับบริเวณหมู่บ้าน															
1	21	ม.ค.		กทม.	รามอินทรา					เลียบทางด่วนวัชรพล-รามอินทรา	ระบรรทุกก๊าซ NGV พลิกคว่ำ						2					1				
1	31	ม.ค.		สิงห์บุรี	พรหมบุรี	หัวป่า		หมู่ 2		บ้านชะลอน	มีผงละอองสีเหลืองกระจายทั่วบริเวณ															
1	6	ก.พ.	18.00	ระยอง	เมือง	เนินพระ				ชุมชนตากวน	พบถังสารเคมีลอยน้ำมาจำนวน 15 ถัง ถังขนาด 1,000 ลิตร ตรวจสอบแล้วเป็นสารเคมีที่ใช้ทำลายความตรึงผิวของน้ำมัน															
1	10	ก.พ.	8.00	นนทบุรี	เมือง	บางกระสอ	ถนนนนทบุรี 1	ซอย 20	57	บริษัทอารีน้ำแข็งหลอดจำกัด	ก๊าซแอมโมเนียรั่วไหล	10	10													
1	16	ก.พ.	11.75	นนทบุรี	เมือง	บางกระสอ	ถนนนนทบุรี	ซอย 20	86/3	หจก.โรงน้ำแข็งสาครทิพย์	ก๊าซแอมโมเนียรั่วไหล															
1	25	ก.พ.	5.30	ราชบุรี	โพธาราม	บ้านฆ้อง				บ.ไทยเพิ่มพูน อุตสาหกรรม จำกัด	ถังเก็บโมลาส (กากน้ำตาล) ล้นถังทำให้ไหลลงท่อระบายน้ำลงสู่แม่น้ำแม่กลอง 150 ตัน ทำให้น้ำเน่าเสีย															
1	1	มี.ค.		สมุทรปราการ	บางพลี	ราชาเทวะ				บริเวณตำบลราชาเทวะ	การเผาขยะ คัดแยกขยะ และล้างถังสารเคมี ของโรงงาน ทำให้เกิดกลิ่นเหม็นทั่วบริเวณ															
1	5	มี.ค.	4.30	ขอนแก่น	เมือง	พระลับ	กสิกรทุ่งสร้าง	บ้านมะขาม		โรงงานน้ำแข็งสมชัย	ก๊าซแอมโมเนียรั่วไหล															
1	17	เม.ย.	5.51	สุราษฎร์ธานี	บ้านนาเดิม	บ้านนา	สายเอเชีย 41 กม.195-196			บริเวณถนนสายเอเชีย	รถบรรทุก (กรดไนตริก) ของบริษัทสยามเต็มเคมีคัล จำกัด พลิกคว่ำทำให้สารเคมีรั่วไหลทั่วบริเวณ	200	50									1			พืชไร่ 3 ไร่	200,000
1	24	เม.ย.	18.00	สงขลา	หาดใหญ่	พะตง	กาญจนวนิช			บริเวณถนนกาญจนวณิช	รถบรรทุกถัง (กรดเกลือ) ของบริษัทศุภสิทธิ์อิมปอร์ต เอ็กซ์ปอร์ต ถังฉีกขาดเป็นเหตุให้มีการรั่วไหลของสารทั่วบริเวณ											1				
1	2	พ.ค.	18.00	พระนครศรีอยุธยา	วังน้อย		พหลโยธิน			บริเวณถนนพหลโยธินช่องทางด่วนฝั่งขาออก กม. ที่ 64	รถบรรทุกสารเคมีไฮโดรคลอริค และสาร Armohib 28 ของบริษัท รีเลท อินเตอร์เทรด จำกัด พลิกคว่ำ											1				

ตารางสถิติสถานการณ์ภัยจากสารเคมีและวัตถุอันตรายของประเทศไทย ปี 2553
(ระหว่างวันที่ 1 มกราคม - 31 ธันวาคม 2553)

จำนวนครั้ง	วันที่	เดือน	เวลา	พื้นที่ประสบภัย						สถานที่	ประเภท / ชนิดของภัยที่เกิด	ความเสียหายที่สำรวจพบ														
												ด้านชีวิตราษฎร						ด้านทรัพย์สินของราษฎร							อื่น ๆ	มูลค่าความเสียหาย (บาท)
				จังหวัด	อำเภอ	ตำบล	ถนน	ซอย/หมู่บ้าน	บ้านเลขที่			ราษฎรเดือดร้อน (คน)	ราษฎรเดือดร้อน (ครัวเรือน)	อพยพ (คน)	อพยพ (ครัวเรือน)	ผู้เสียชีวิต (คน)	บาดเจ็บ/เจ็บป่วย (คน)	บ้านเรือนทั้งหลัง (หลัง)	บ้านเรือนบางส่วน (หลัง)	อาคารพาณิชย์ (ห้อง)	โรงงาน/โกดัง(หลัง)	ยานยนต์ (คัน)	โรงเรียน (แห่ง)	สถานที่ราชการ (แห่ง)		
1	26	พ.ค.	9.00	ระยอง	เมือง					บริเวณบริษัทไออาร์พีซีจำกัด (มหาชน)	ของหนักจากเครนหล่นใส่ที่ควบคุมก๊าซ Hydrocarbon ทำให้เกิดการฟุ้งกระจายของสารเคมี	8					8				1					
1	4	มิ.ย.	10.30	ชลบุรี	เมือง	ดอนหัวฬ่อ				นิคมอุตสาหกรรมอมตะนคร	สารเคมีรั่วไหลและฟุ้งกระจายภายในบริษัทสยามคีปเปอร์ แมนูแฟคเจอริ่งจำกัด ได้แก่ Methanol,Xylene,Methyl Ethyl Ketone															
1	7	มิ.ย.	13.30	ระยอง	เมือง	ห้วยโป่ง				นิคมอุตสาหกรรมเหมราชตะวันออก	เกิดการรั่วไหลของถังเก็บสารโซเดียมไฮเปอร์คลอไรด์ ของบริษัทอาดิตยาเบอร์ำ เคมีคอล (ประเทศ	449		449			93									
1	22	มิ.ย.		นนทบุรี	เมือง	ท่าทราย				บริเวณหน้าที่ทำการพรรคภูมิใจไทย	เกิดเหตุถังแก๊สในรถเข็นผลไม้ระเบิด						1					1			รถเข็น 1 คัน	
1	23	มิ.ย.		ชลบุรี	ศรีราชา	หนองขาม		หมู่ 11	684-685	บริษัทพีซีบีเซ็นเตอร์ จำกัด	ตู้อบผลิตชิ้นส่วนแผงวงจรอิเล็คทรอนิคส์ระเบิด จนทำให้เกิดไฟลุกไหม้ห้องเก็บสารซันฟุลิค	20		20			20				1					10,000,000
1	1	ก.ค.		ตาก	แม่สอด	ท่าสายลวด				บริเวณริมฝั่งแม่น้ำเมย	พบถังสีขาวคล้ายถังน้ำมันขนาด 250 ลิตร จำนวน 250 ถัง ถูกนำไปวางทิ้งไว้ที่ริมฝั่งแม่น้ำเมย	100														
1	1	ก.ค.	13.00	สมุทรปราการ	เมือง	ท้ายบ้านใหม่	เทศบาลบางปู 53			บริเวณเทศบาลบางปู	โรงงานกระดาษ บริษัทสหผลเปเปอร์คาร์บอน จำกัด ได้ปล่อยน้ำเสียลงท่อระบายน้ำทิ้ง ทำให้เกิดกลิ่นเหม็นทั่วบริเวณ	30	10													
1	16	ก.ค.	13.30	พระนครศรีอยุธยา	บางปะอิน	บ้านเลน	สายเอเชีย	หมู่ 1	200	นิคมอุตสาหกรรมไฮเทค จ. พระนครศรีอยุธยา	ถังบรรจุสารเคมีของบริษัท แมรี่กอฟ จิวเวอรี่ ประเทศไทย จำกัด เกิดระเบิดและรั่วไหลทั่วบริเวณ	300		50		1	50				1					
1	31	ก.ค.	1.30	สมุทรปราการ	เมือง	แพรกษา	มังกรนาคดี	หมู่ 5		บริเวณบ่อขยะ บริษัท ต.แสงชัย	เด็กไปเก็บขยะที่บ่อขยะกับพ่อได้สูดดมก๊าซมีเทนที่เกิดจากบ่อขยะ					1										
1	1	ส.ค.		สมุทรสงคราม	อัมพวา	วัดประดู่				บริเวณชุมชุนวัดประดู่	มีการลักลอบปล่อยน้ำเสียจากฟาร์มเลี้ยงสัตว์ลงสู่แม่น้ำทำให้ไม่สามารถใช้น้ำในบริเวณนั้นได้															
1	6	ก.ย.		สุราษฎร์ธานี	ขนอม	ท่าทองออก		หมู่ 1		หมู่บ้านพอด-หมู่บ้านปากกะแดงแจะ	รถบรรทุกน้ำมันดีเซลพลิกคว่ำทำให้เกิดไฟลุกไหม้ทั่วบริเวณ											1			น้ำมันดีเซล 1,500 ลิตร	
1	29	ก.ย.		นครราชสีมา	หนองบุญมาก	หนองหัวแรด				ถนนทางหลวง สาย 24 สีคิ้ว-เดชอุดม	รถบรรทุกน้ำมันพลิกคว่ำ ทำให้น้ำมันรั่วไหลทั่วบริเวณ											1			น้ำมัน 30,000 ลิตร	
1	30	ก.ย.	5.00	ชลบุรี	เมือง	หนองไม้แดง		หมู่ 1	36/2	บริษัท มาริศ	เกิดไฟไหม้บริเวณเครื่องผสมยางของโรงงาน										1					3,000,000
1	11	ก.ย.	14.00	หนองคาย	เมือง	หนองกอม		บ้านหนองขาม		โรงน้ำแข็งเอเชีย	คนงานโรงงานน้ำแข็งปล่อยแอมโมเนียให้ฟุ้งกระจายทั่วบริเวณ	50					50									
1	6	ต.ค.		สมุทรสาคร	เมือง	ท่าจีน	เอกชัย	หมู่ 1	69/9	บริษัท กู๊ดลักส์ โปรดักส์ จำกัด	เกิดก๊าคาร์บอนได้ออกไซด์รั่ว	9					9									
1	13	ต.ค.	10.50	ภูเก็ต	เมือง	รัษฎา				คานเรือดิลก	เกิดแก๊สระเบิด ทำให้ไฟไหม้เรือท่องเที่ยว ของบริษัท west coast divers	1					1								เรือ 1 ลำ	

ตารางสถิติสถานการณ์ภัยจากสารเคมีและวัตถุอันตรายของประเทศไทย ปี 2553
(ระหว่างวันที่ 1 มกราคม - 31 ธันวาคม 2553)

จำนวนครั้ง	วันที่	เดือน	เวลา	พื้นที่ประสบภัย						สถานที่	ประเภท / ชนิดของภัยที่เกิด	ความเสียหายที่สำรวจพบ														
												ด้านชีวิตราษฎร						ด้านทรัพย์สินของราษฎร							อื่น ๆ	มูลค่าความเสียหาย (บาท)
				จังหวัด	อำเภอ	ตำบล	ถนน	ซอย/หมู่บ้าน	บ้านเลขที่			ราษฎรที่ได้รับอันตราย (คน)	ราษฎรที่ได้รับอันตรายร้อน (ครัวเรือน)	อพยพ (คน)	อพยพ (ครัวเรือน)	ผู้เสียชีวิต (คน)	บาดเจ็บ/เจ็บป่วย (คน)	บ้านเรือนทั้งหลัง (หลัง)	บ้านเรือนบางส่วน (หลัง)	อาคารพาณิชย์ (ห้อง)	โรงงาน/โกดัง(หลัง)	ยานยนต์ (คัน)	โรงเรียน (แห่ง)	สถานที่ราชการ (แห่ง)		
1	25	ต.ค.		ชลบุรี	หนองใหญ่	ห้างสูง	ถนนสาย 304 บ้านบึง-แกลง			บริษัท จี เอฟ พี ที ปิโตรเคมิคัล จำกัด	เกิดแก๊สแอมโมเนียรั่วไหล	98														
1	28	ต.ค.	6.45	สุราษฎร์ธานี	เมือง	ชุนทะเล	สุราษฎร์-กระบี่ กม. 109	หมู่ 4		ถนนทางหลวงหมายเลข 44 สุราษฎร์-กระบี่ กม. 109	รถบรรทุกน้ำมันเบนซิล และดีเซลของบริษัท ทำอุโมงออยล์ พลิกคว่ำ ทำให้เกิดไฟลุกไหม้											1			น้ำมัน 7,000 ลิตร	
1	9	พ.ย.	11.00	สงขลา	หาดใหญ่	เทศบาลนครหาดใหญ่				หมู่บ้านแก้วสมิต	ทำการเก็บกู้ถังที่บรรจุสารคลอรีนเหลว(CL3) จำนวน 4 ถัง															
1	17	พ.ย.	10.00	มหาสารคาม	กุดรัง	เลิงแฝก		หมู่ 9		บริเวณพื้นที่การเกษตร หมู่ 9	ก๊าซแอมโมเนียรั่วไหลส่งกลิ่นทั่วบริเวณ พื้นที่การเกษตร	6														
1	19	พ.ย.	18.16	ขอนแก่น	เมือง	บ้านเป็ด				บริเวณทางเลี่ยงเมืองหน้าเทศบาลตำบลบ้านเป็ด	รถบรรทุกน้ำมัน(หัวลาก) ของบริษัทปรีณา ปิโตรเลียม พ่วงลากรถบรรทุกน้ำมันเนื่องจากเบรคไม่ทำงานจึงทำให้มีประกายไฟจนทำให้ไฟลุกไหม้											1			น้ำมัน 6,000 ลิตร	
1	20	พ.ย.		เพชรบุรี	เมือง	บ้านหม้อ	เพชรเกษม กม. 156			ถนนเพชรเกษม กม. 156	รถบรรทุกพ่วง 18 ล้อ ของบริษัทผลไม้สยาม 1988 จำกัด ชนท้ายรถบรรทุก 18 ล้อ ชนข้าวสาร เป็นเหตุให้ถังแก๊สระเบิดไฟลุกไหม้											2				
1	23	พ.ย.		ขอนแก่น	เมือง	เมืองเก่า	มิตรภาพ			บริเวณหน้าร้านขายของฝากเตียวิ้ว หยู	ไฟไหม้ถังแก๊ส NGV ของรถบรรทุกพ่วง 18 ล้อ											1				
1	5	ธ.ค.	11.00	ระยอง	เมือง	มาบตาพุด	ไอ 1			ท่าเรือมาบตาพุดแทงค์ เทอมินอล	สารบิวเทน - 1 รั่วไหลจากเรือขนถ่ายสินค้า ชื่อโกบอล โฮม์ ของบริษัทคริสตอล วอเทอร์ นาวิเกชั่น	59					7								เรือ	
1	30	ธ.ค.		บุรีรัมย์	ลำปลายมาศ	หนองคู,โคกล่าม, หินโคน				บริเวณที่ทิ้งขยะของเทศบาลตำบลลำปลายมาศ	พื้นที่ทิ้งขยะของเทศบาลตำบลลำปลายมาศ ส่งกลิ่นเหม็น และทำให้เกิดน้ำเน่าเสียไหลลงคลอง และพื้นที่การเกษตรของชาวบ้าน	900	300													
40												2,240	370	519	0	4	244	0	0	0	4	14	0	0	0	13,200,000

ข้อมูล ณ วันที่ 31 ธันวาคม 2553
ส่วนวิเคราะห์และประเมินสถานการณ์
ศูนย์อำนวยการบรรเทาสาธารณภัย
กรมป้องกันและบรรเทาสาธารณภัย
โทรศัพท์/โทรสาร 0-2637-3571-6, 0-2241-1466

๑๒ สถานการณ์ภัยจากการคมนาคมและขนส่ง

สถิติอุบัติเหตุจากการคมนาคมขนส่งทางบกทั่วประเทศ ได้รับรายงาน จำนวน ๗๔,๓๗๙ ครั้ง (ข้อมูลจากสำนักงานตำรวจแห่งชาติ และศูนย์อำนวยการบรรเทาสาธารณภัย กรม ปภ.)

พื้นที่ประสบภัย ๗๖ จังหวัด ทั่วประเทศ

ความเสียหาย

๑. ด้านชีวิต

- เสียชีวิต	จำนวน	๗,๒๑๒	ราย
- บาดเจ็บสาหัส	จำนวน	๕,๒๘๐	คน
- บาดเจ็บเล็กน้อย	จำนวน	๒๘,๔๕๒	คน
- บาดเจ็บรวม	จำนวน	๓๓,๗๓๒	คน

๒. ด้านทรัพย์สิน

ยานพาหนะได้รับความเสียหาย รวม ๑๓๕,๘๒๕ คัน ดังนี้

- รถจักรยานยนต์	จำนวน	๓๑,๕๒๙	คัน
- รถยนต์นั่ง	จำนวน	๒๔,๔๗๕	คัน
- รถปิกอัพ	จำนวน	๑๔,๑๘๘	คัน
- รถ ๑๐ ล้อขึ้นไป	จำนวน	๑,๘๔๗	คัน
- รถแท็กซี่	จำนวน	๓,๘๘๗	คัน
- รถโดยสารขนาดใหญ่	จำนวน	๑,๒๙๐	คัน
- รถตู้	จำนวน	๑,๔๕๒	คัน
- รถบรรทุก ๖ ล้อ	จำนวน	๑,๔๒๖	คัน
- รถจักรยาน	จำนวน	๑,๐๑๑	คัน
- รถสามล้อเครื่อง	จำนวน	๔๗๑	คัน
- รถสามล้อ	จำนวน	๙๘	คัน
- รถอีแต๋น	จำนวน	๑๐๓	คัน
- อื่นๆ	จำนวน	๑,๔๑๕	คัน

๓. มูลค่าความเสียหาย จำนวนรวม ๑,๙๖๗,๔๕๓,๐๓๖ บาท

จังหวัดที่เกิดอุบัติเหตุสะสมสูงสุด ๕ อันดับ ได้แก่

๑) กรุงเทพมหานคร	จำนวน	๓๘,๙๕๑	ครั้ง
๒) เชียงใหม่	จำนวน	๓,๗๕๕	ครั้ง
๓) สุราษฎร์ธานี	จำนวน	๒,๖๑๐	ครั้ง
๔) สมุทรปราการ	จำนวน	๑,๓๖๑	ครั้ง
๕) ชลบุรี	จำนวน	๑,๓๕๘	ครั้ง

จังหวัดที่มีผู้เสียชีวิตสะสมสูงสุด ๕ อันดับ ได้แก่

๑) กรุงเทพมหานคร	จำนวน	๓๘๓	ราย
๒) เชียงใหม่	จำนวน	๒๔๙	ราย
๓) นครราชสีมา	จำนวน	๒๒๗	ราย
๔) สุราษฎร์ธานี	จำนวน	๒๐๖	ราย
๕) สงขลา	จำนวน	๑๙๔	ราย

จังหวัดที่มีผู้บาดเจ็บสะสมรวมสูงสุด ๕ อันดับ ได้แก่

๑) กรุงเทพมหานคร	จำนวน	๑๑,๐๔๖	คน
๒) เชียงใหม่	จำนวน	๒,๕๒๙	คน
๓) สุราษฎร์ธานี	จำนวน	๑,๘๕๓	คน
๔) นครศรีธรรมราช	จำนวน	๑,๒๘๐	คน
๕) ภูเก็ต	จำนวน	๑,๑๐๙	คน

จังหวัดที่เกิดอุบัติเหตุสะสมน้อยที่สุด ๕ อันดับ ได้แก่

๑) แม่ฮ่องสอน	จำนวน	๔๙	คน
๒) สมุทรสงคราม	จำนวน	๕๕	คน
๓) มุกดาหาร	จำนวน	๖๔	คน
๔) นครนายก	จำนวน	๘๔	คน
๕) นราธิวาส	จำนวน	๘๙	คน

จังหวัดที่มีผู้เสียชีวิตน้อยที่สุด ๕ อันดับ ได้แก่

๑) แม่ฮ่องสอน	จำนวน	๑๔	ราย
๒) มุกดาหาร	จำนวน	๑๗	ราย
๓) นราธิวาส	จำนวน	๑๘	ราย
๔) สมุทรสงคราม	จำนวน	๒๔	ราย

๕) สมุทรปราการ	จำนวน	๒๘	ราย
จังหวัดที่มีผู้บาดเจ็บรวมสะสมน้อยที่สุด ๕ อันดับ ได้แก่			
๑) มุกดาหาร	จำนวน	๙	คน
๒) นราธิวาส	จำนวน	๑๘	คน
๓) แม่ฮ่องสอน	จำนวน	๒๒	คน
๔) สมุทรสงคราม	จำนวน	๔๐	คน
๕) อุทัยธานี	จำนวน	๔๑	คน

สถานการณ์ที่สำคัญ

ครั้งที่ ๑) เมื่อวันที่ ๗ มกราคม ๒๕๕๓ เวลาประมาณ ๑๑.๓๙ น. ได้เกิดอุบัติเหตุทัวร์โดยสารไม่ประจำทางปรับอากาศของบริษัทโชคอำนวยทรานสปอร์ต หมายเลขทะเบียน ๓๐-๐๒๕๓ อุดรธานี ชนท้ายรถกระบะ หมายเลขทะเบียน บพ ๑๔๓๗ สุราษฎร์ธานี จึงทำให้รถทัวร์เกิดพลิกคว่ำลงเกาะกลางถนน เป็นเหตุให้มีผู้ได้รับบาดเจ็บ ๕๓ คน เหตุเกิดบริเวณถนนสายเอเชีย ๔๑ ระหว่างหลักกิโลเมตรที่ ๔๖-๔๗ หน้าโรงเรียนคชาธาร หมู่ที่ ๑ ตำบลท่าฉาง อำเภอท่าฉาง จังหวัดสุราษฎร์ธานี ซึ่งรถทัวร์โดยสารดังกล่าวได้นำทหารสังกัดกองพันทหารราบที่ ๓ ค่ายประจักษ์ศิลปาคม (ชุดเฉพาะกิจปัตตานี ๒๓ กองพันที่ ๒ กรมทหารราบที่ ๑๓) จำนวน ๕๓ นาย ซึ่งกลับจากปฏิบัติหน้าที่ในพื้นที่ ๓ จังหวัดชายแดนภาคใต้ มุ่งหน้ากลับจังหวัดอุดรธานี

การให้ความช่วยเหลือ ศูนย์ป้องกันและบรรเทาสาธารณภัยเขต ๑๑ สุราษฎร์ธานี สำนักงานป้องกันและบรรเทาสาธารณภัยจังหวัดสุราษฎร์ธานี เจ้าหน้าที่ตำรวจ สภ. ท่าฉาง อาสาสมัคร อปพร. OTOS อบต. ท่าฉาง มูลนิธิกุศลศรัทธาสุราษฎร์ธานี แพทย์ พยาบาล และหน่วยงานที่เกี่ยวข้องในพื้นที่ ได้อำนวยการให้ความช่วยเหลือนำผู้ได้รับบาดเจ็บส่งรักษาโรงพยาบาลต่างๆ ประกอบด้วย โรงพยาบาลท่าฉาง โรงพยาบาลสุราษฎร์ธานี โรงพยาบาลวิภาวดี และโรงพยาบาลไชยา

ครั้งที่ ๒) เมื่อวันที่ ๑๑ มกราคม ๒๕๕๓ เวลาประมาณ ๑๖.๐๙ น. ได้เกิดอุบัติเหตุรถสองแถวโดยสาร ยี่ห้อมิตซูบิชิ สีน้ำเงิน หมายเลขทะเบียน ผท-๔๘๑๖ ชลบุรี ชนกับรถบัส ๖ ล้อ ยี่ห้ออีซูซุ สีเหลือง หมายเลขทะเบียน ๐๔-๐๖๖๐ ชลบุรี เป็นเหตุให้มีผู้เสียชีวิต ๑ ราย และได้รับบาดเจ็บ ๑๗ คน เหตุเกิดบริเวณสี่แยกหนองยายเภา ถนนสายหนองเสม็ด-บ่อทอง หมู่ที่ ๕ ตำบลบ่อกวางทอง อำเภอบ่อทอง จังหวัดชลบุรี ซึ่งรถบัส ๖ ล้อ เป็นรถรับ-ส่งนักเรียน โรงเรียนสมคิดจิตต์วิทยา อำเภอบ่อทอง จังหวัดชลบุรี

การให้ความช่วยเหลือ สำนักงานป้องกันและบรรเทาสาธารณภัยจังหวัดชลบุรี เจ้าหน้าที่ตำรวจ สภ.บ่อทอง หน่วยกู้ภัยสว่างเหตุฯ พุทธสมาคมสว่างเหตุธรรมสถาน แพทย์ พยาบาล หน่วยงานที่เกี่ยวข้องในพื้นที่ได้อำนวยการให้ความช่วยเหลือผู้เสียชีวิตและผู้ได้รับบาดเจ็บส่งรักษาโรงพยาบาลชลบุรี

ครั้งที่ ๓) วันที่ ๑๘ มกราคม ๒๕๕๒ เวลาประมาณ ๐๘.๐๐ น. เกิดอุบัติเหตุรถบรรทุก ๑๘ ล้อ หมายเลขทะเบียน ๗๓-๗๙๒๕ กรุงเทพมหานคร ชนกับรถสองแถวโดยสารรับ-ส่งนักเรียน หมายเลขทะเบียน บม ๙๓๔๗ อุดรธานี เป็นเหตุให้มีผู้เสียชีวิต ๑ ราย และได้รับบาดเจ็บ ๑๐ คน ซึ่งรถสองแถวดังกล่าวเป็นรถรับ-ส่งนักเรียนโรงเรียนโนนสูงพิทยาคาร ตำบลโนนสูง อำเภอเมืองอุดรธานี จังหวัดอุดรธานี ส่วนรถบรรทุก ๑๘ ล้อ เป็นรถของบริษัทศรีเสรีขนส่ง จำกัด ได้บรรทุกกระจกจากกรุงเทพฯ มุ่งหน้าเข้าตัวเมืองอุดรธานี เพื่อนำสินค้ามาส่งให้ลูกค้า เหตุเกิดบริเวณสามแยกปากทางเข้าบ้านแม่นนท์ ถนนมิตรภาพ อุดรธานี-ขอนแก่น หลักกิโลเมตรที่ ๒๐ ขาเข้าก่อนถึงอำเภอเมืองอุดรธานี

การให้ความช่วยเหลือ เจ้าหน้าที่ตำรวจ สภ.เมืองอุดรธานี กู้ภัยมูลนิธิส่งเสริมธรรม แพทย์ พยาบาล และหน่วยงานที่เกี่ยวข้องได้อำนวยการให้ความช่วยเหลือนำผู้เสียชีวิตและได้รับบาดเจ็บส่งรักษาโรงพยาบาลค่ายประจักษ์ศิลปาคม

ครั้งที่ ๔) วันที่ ๒๓ มกราคม ๒๕๕๓ เวลาประมาณ ๑๐.๒๐ น. เกิดอุบัติเหตุรถบรรทุกพ่วง ทะเบียน ๘๒-๗๓๕๙ สระบุรี ทะเบียนตัวพ่วง ๘๒-๖๑๔๑ สระบุรี ได้ขับเบียดรถยนต์กระบะ โตโยต้า สีบรอนซ์ทอง ทะเบียน บค-๓๑๐๗ เพชรบูรณ์ ทำให้รถกระบะเสียหลักไปชนกับรถแบ็คโฮ รถกระบะนิสสันสีดำ ทะเบียน บน-๙๐๑๕ ลพบุรี และรถกระบะโตโยต้า สีแดง ทะเบียน บล-๖๖๒๙ นครราชสีมา ที่กำลังจอดรถเติมน้ำมันให้กับรถแบ็คโฮ เป็นเหตุให้มีผู้เสียชีวิต ๓ ราย และได้รับบาดเจ็บ ๘ คน เหตุเกิดบริเวณถนนสายเลี่ยงเมือง สายเสาไห้ หมู่ที่ ๕ ตำบลดาวเรือง อำเภอเมืองสระบุรี จังหวัดสระบุรี ซึ่งรถส่วนใหญ่ผู้เสียชีวิตและผู้ได้รับบาดเจ็บเป็นผู้ที่โดยสารมากับรถกระบะ โตโยต้า สีบรอนซ์ทอง ทะเบียน บค-๓๑๐๗ เพชรบูรณ์

การให้ความช่วยเหลือ เจ้าหน้าที่ตำรวจสภ.เมืองสระบุรี กู้ภัยสว่างรัตนตรัยธรรมสถานสระบุรี แพทย์ พยาบาล และหน่วยงานที่เกี่ยวข้องได้อำนวยการให้ความช่วยเหลือนำผู้เสียชีวิตและได้รับบาดเจ็บส่งรักษาโรงพยาบาลสระบุรี และโรงพยาบาลเสาไห้

ครั้งที่ ๕) วันที่ ๓๐ มกราคม ๒๕๕๓ เวลาประมาณ ๑๔.๒๕ น. รถทัวร์โดยสารปรับอากาศ เลขข้างรถ ๕๘๙-๖ ทะเบียน ๑๐-๒๒๘๙ นครราชสีมา ของบริษัท ศรีมงคลทัวร์ สายอุบลราชธานี-พัทยา ชนกับรถยนต์ ฮอนด้า แจ๊ส สีดำ ทะเบียน กค ๓๔๑ บุรีรัมย์ เป็นเหตุให้มีผู้เสียชีวิต ๕ ราย และได้รับบาดเจ็บ ๑๖ คน เหตุเกิดบริเวณถนนสายลำปลายมาศ-บุรีรัมย์ หลักกิโลเมตรที่ ๑๐ บ้านไทรโยง ตำบลกระสัง อำเภอเมืองบุรีรัมย์ จังหวัดบุรีรัมย์ ซึ่งผู้เสียชีวิตทั้งหมด ๕ ราย เป็นผู้โดยสารที่มากับรถเก๋ง

ส่วนผู้บาดเจ็บ ๑๖ คน เป็นผู้โดยสารที่มากับรถทัวร์ รถทัวร์โดยสารปรับอากาศดังกล่าวได้เดินทางรับผู้โดยสารจากจังหวัดอุบลราชธานี มุ่งหน้าพัทยา จังหวัดชลบุรี เมื่อมาถึงทางโค้ง ส่วนรถเก๋งได้ขับสวนทางมุ่งหน้าเข้าตัวเมือง จังหวัดบุรีรัมย์ ได้ขับข้ามเลนเข้ามา ทำให้คนขับรถทัวร์หักหลบไม่ทัน ทำให้ชนประสานกับรถเก๋ง เป็นเหตุให้รถทัวร์ได้พลิกคว่ำตกลงข้างทาง

การให้ความช่วยเหลือ เจ้าหน้าที่ตำรวจ สภ.เมืองบุรีรัมย์ มูลนิธิสว่างจรรยาธรรม จังหวัดบุรีรัมย์ แพทย์ พยาบาล และหน่วยงานที่เกี่ยวข้องได้อำนวยการให้ความช่วยเหลือนำผู้เสียชีวิตและได้รับบาดเจ็บส่งรักษาโรงพยาบาลศูนย์บุรีรัมย์

ครั้งที่ ๖) วันที่ ๒ กุมภาพันธ์ ๒๕๕๓ เวลาประมาณ ๒๑.๐๐ น. รถตู้ ยี่ห้อโตโยต้า สีขาว ทะเบียน ฮต ๖๗๕๒ กรุงเทพมหานคร ชนท้ายพ่วง ๑๘ ล้อ หมายเลขทะเบียน ๘๑-๔๐๗๕ อุดรธานี เป็นเหตุให้มีผู้เสียชีวิต ๖ ราย และได้รับบาดเจ็บ ๗ คน เหตุเกิดบริเวณหลักกิโลเมตรที่ ๑๖-๑๗ ถนนอุดรธานี-สกลนคร บ้านหนองแก ตำบลหนองนาคำ อำเภอเมืองอุดรธานี จังหวัดอุดรธานี รถตู้โดยสารดังกล่าวได้รับจ้างขนคนงานจำนวน ๑๓ คน เพื่อเข้าไปทำงานที่กรุงเทพมหานคร ส่วนรถบรรทุกพ่วง ๑๘ ล้อ เป็นรถของบริษัท ไทยคอนกรีตซัพพลาย จำกัด ได้บรรทุกเสาไฟฟ้า มาจากจังหวัดหนองคายเพื่อมาส่งที่สถานีไฟฟ้าแรงสูงของการไฟฟ้าฝ่ายผลิตแห่งประเทศไทย จังหวัดอุดรธานี ซึ่งรถบรรทุกพ่วง ๑๘ ล้อ ที่บรรทุกเสาไฟฟ้า โดยช่วงท้ายเสาไฟฟ้ายื่นออกมาประมาณ ๓ เมตร มีเพียงผ้าแดงที่ติดไว้ โดยไม่มีสัญญาณไฟ ขณะนั้นรถบรรทุกพ่วง ๑๘ ล้อ ได้เลี้ยวตีวงจากเลนขวาเข้าสถานที่ก่อสร้าง ขณะนั้นเมื่อรถตู้มาถึงที่เกิดเหตุมองไม่เห็นสัญญาณท้ายรถพ่วง ทำให้รถตู้ได้พุ่งเข้าชนท้ายรถพ่วงที่มีเสาไฟฟ้ายื่นออกมาจากท้ายรถพ่วง

การให้ความช่วยเหลือ เจ้าหน้าที่ตำรวจ สภ.เมืองอุดรธานี มูลนิธิส่งเสริมธรรม แพทย์ พยาบาล และหน่วยงานที่เกี่ยวข้องได้อำนวยการให้ความช่วยเหลือนำผู้เสียชีวิตและผู้ได้รับบาดเจ็บส่งโรงพยาบาลศูนย์อุดรธานี และโรงพยาบาลค่ายประจักษ์ศิลปาคม

ครั้งที่ ๗) วันที่ ๑๔ กุมภาพันธ์ ๒๕๕๓ เวลาประมาณ ๐๑.๓๐ น. เกิดอุบัติเหตุตู้ อีซูซุ สีขาว หมายเลขทะเบียน นข-๓๓๔๑ ชลบุรี ชนกับรถกระบะ โตโยต้า วีโก้ สีดำ ไม่ติดแผ่นป้ายทะเบียน เป็นเหตุให้มีผู้เสียชีวิต ๔ ราย และได้รับบาดเจ็บ ๘ คน เหตุเกิดบริเวณสี่แยกตู้ยามทางหลวงหน้าวิทยาลัยเทคนิคยโสธร อำเภอเมืองยโสธร จังหวัดยโสธร รถตู้ดังกล่าวมีผู้โดยสารมา ๑๒ คน เดินทางมาจากจังหวัดชลบุรี เพื่อไปไหว้บรรพบุรุษในเทศกาลตรุษจีนที่จังหวัดอำนาจเจริญ ซึ่งผู้เสียชีวิตและผู้บาดเจ็บทั้งหมดเป็นผู้โดยสารที่มาจากรถตู้ โดยสาเหตุเกิดจากรถกระบะคันดังกล่าวได้ขับผ่าไฟแดงซึ่งเป็นสี่แยกไฟแดงตู้ยามทางหลวง ก่อนเข้าตัวเมืองจังหวัดยโสธร จึงทำให้รถตู้ที่วิ่งมาตามปกติได้ชนประสานกับรถกระบะ

การให้ความช่วยเหลือ เจ้าหน้าที่ตำรวจ สภ.เมืองยโสธร เจ้าหน้าที่อาสากู้ภัยเทศบาลเมืองยโสธร แพทย์ พยาบาล และหน่วยงานที่เกี่ยวข้องได้อำนวยการให้ความช่วยเหลือนำผู้เสียชีวิตและผู้ได้รับบาดเจ็บส่งรักษาโรงพยาบาลยโสธร

ครั้งที่ ๘) วันที่ ๒๐ กุมภาพันธ์ ๒๕๕๓ เวลาประมาณ ๑๓.๓๐ น. เกิดอุบัติเหตุรถบรรทุก ๑๐ ล้อ หมายเลขทะเบียน ๘๑-๐๖๖๒ อุดรธานี เบรคแตกขณะวิ่งลงเขาเสียหลักพุ่งชน รถยนต์ยี่ห้อโตโยต้า ฟอร์จูนเนอร์สีดำ หมายเลขทะเบียน ฌบ-๗๕๔๕ กทม. เป็นเหตุให้มีผู้เสียชีวิต ๕ ราย และได้รับบาดเจ็บ ๖ คน เหตุเกิดบริเวณหลักกิโลเมตรที่ ๔๓-๔๔ หมู่ที่ ๔ ถนนสาย ๓๐๔ กบินทร์บุรี-วังน้ำเขียว ตำบลบุพราหมณ์ อำเภอนาดี จังหวัดปราจีนบุรี ซึ่งรถบรรทุก ๑๐ ล้อ เป็นรถที่บรรทุกแผ่นยางพารามาเต็มคันรถเบรคแตกแล่นข้ามช่องทางไปชนรถรถยนต์ฟอร์จูนเนอร์ ทำให้เสียหลักพลิกคว่ำลงไปในร่องระบายน้ำข้างทางส่วนรถบรรทุกก็ตกลงไปในเหวลึกประมาณ ๕๐ เมตร ทำให้คนขับรถบรรทุก ๑๐ ล้อ เสียชีวิต และผู้ที่โดยสารมากับรถยนต์ฟอร์จูนเนอร์ เสียชีวิต ๔ ราย

การให้ความช่วยเหลือ สำนักงานป้องกันและบรรเทาสาธารณภัยจังหวัดปราจีนบุรี เจ้าหน้าที่ตำรวจ สภ.วังของแดง เจ้าหน้าที่กู้ภัยมูลนิธิสัจจพุทธธรรม แพทย์ พยาบาล และหน่วยงานที่เกี่ยวข้องได้อำนวยการให้ความช่วยเหลือนำผู้เสียชีวิตและผู้ได้รับบาดเจ็บส่งรักษาโรงพยาบาลนาดี และโรงพยาบาลวังน้ำเขียว จังหวัดนครราชสีมา

ครั้งที่ ๙) วันที่ ๒๕ กุมภาพันธ์ ๒๕๕๓ เวลาประมาณ ๐๘.๐๐ น. เกิดอุบัติเหตุรถทัวร์โดยสารปรับอากาศ กรุงเทพ-จันทบุรี (หมอชิต) หมายเลขทะเบียน ๑๒-๕๗๗๗ กทม. ชนกับรถบรรทุกพ่วง ๑๘ ล้อ หมายเลขทะเบียน ๗๑-๓๓๑๐ ชลบุรี เป็นเหตุให้มีผู้เสียชีวิต ๕ ราย และได้รับบาดเจ็บ ๖ คน เหตุเกิดบริเวณสี่แยกเทศบาลตำบลหนองซาก อำเภอบ้านบึง จังหวัดชลบุรี ซึ่งรถทัวร์ได้วิ่งรถมาจากจังหวัดจันทบุรีมุ่งหน้ากรุงเทพมหานคร (สถานีขนส่งหมอชิต) ส่วนรถบรรทุกพ่วง ๑๘ ล้อ บรรทุกเศษเหล็กมาเต็มคัน โดยสาเหตุเกิดจากมีรถกระบะตัดหน้ารถทัวร์จึงต้องหักหลบกระทันหัน ทำให้รถทัวร์ได้วิ่งข้ามเลนไปชนกับรถบรรทุกพ่วง ๑๘ ล้อ เป็นเหตุให้คนขับรถบรรทุกพ่วง ๑๘ ล้อ เสียชีวิต และผู้โดยสารรถทัวร์เสียชีวิต ๔ ราย และบาดเจ็บอีก ๖ คน

การให้ความช่วยเหลือ เจ้าหน้าที่ตำรวจ สภ.บ้านบึง เจ้าหน้าที่กู้ภัยมูลนิธิศีลธรรมบ้านบึง แพทย์ พยาบาล และหน่วยงานที่เกี่ยวข้องได้อำนวยการให้ความช่วยเหลือนำผู้เสียชีวิตและผู้ได้รับบาดเจ็บส่งรักษาโรงพยาบาลบ้านบึง

ครั้งที่ ๑๐) วันที่ ๓ มีนาคม ๒๕๕๓ เวลาประมาณ ๐๓.๓๐ น. เกิดอุบัติเหตุรถร่วมบริการสาย ๖๙ ยี่ห้อฮีโน่ สีครีม-น้ำเงิน หมายเลขทะเบียน ๑๓-๗๒๖๑ กทม. หมายเลขข้างรถ ๖๙-๒๑ วิ่งระหว่างสนามบินน้ำ-อนุสาวรีย์ชัยสมรภูมิ ชนท้ายรถประจำทางปรับอากาศ สีน้ำเงิน สาย ๕๑๓ หมายเลขทะเบียน ๑๒-๐๙๕๖ กทม. วิ่งระหว่างปากน้ำ-รังสิต เป็นเหตุให้มีผู้ได้รับบาดเจ็บ ๑๒ คน เหตุเกิด

บริเวณป้ายรอรถประจำทางหน้ากองดุริยางค์ทหารบก ช่องทางคู่ขนานของถนนวิภาวดีขาออก แขวงดินแดง เขตดินแดง กรุงเทพมหานคร ซึ่งรถร่วมบริการสาย ๖๙ ได้ขับรถจากอนุสาวรีย์ชัยสมรภูมิ มาตามเส้นทางวิภาวดี มุ่งหน้าสนามบินน้ำ เมื่อมาถึงบริเวณป้ายรถเมล์ที่เกิดเหตุ ได้ขับรถเข้าป้ายเพื่อจอดรับผู้โดยสารแต่ปรากฏว่า รถเกิดเบรคแตกทำให้พุ่งชนท้ายรถประจำทางปรับอากาศ (ปอ.) ที่จอดรับผู้โดยสารอยู่จึงทำให้มีผู้โดยสารที่โดยสารมากับรถร่วมได้รับบาดเจ็บทั้งหมด ๑๒ คน

การให้ความช่วยเหลือ เจ้าหน้าที่ตำรวจ สน.วิภาวดี แพทย์ พยาบาล และหน่วยงานที่เกี่ยวข้องได้อำนวยการให้ความช่วยเหลือนำผู้ได้รับบาดเจ็บส่งรักษาโรงพยาบาลเดชา ๗ คน โรงพยาบาลราชวิถี ๓ คน และโรงพยาบาลทหารผ่านศึก ๒ คน

ครั้งที่ ๑๑) วันที่ ๑๐ มีนาคม ๒๕๕๓ เวลาประมาณ ๑๘.๔๒ น. เกิดอุบัติเหตุรถกระบะ อีซูซุ สีบรอนซ์เงิน หมายเลขทะเบียน บร ๗๐๗ นครศรีธรรมราช พลิกคว่ำ เป็นเหตุให้มีผู้เสียชีวิต ๓ ราย และผู้ได้รับบาดเจ็บ ๖ คน เหตุเกิดบริเวณบ้านในรีสอร์ท ถนนสุราษฎร์ธานี-นครศรีธรรมราช หมู่ที่ ๑ ตำบลปากแพรก อำเภอดอนสัก จังหวัดสุราษฎร์ธานี โดยผู้โดยสารทั้งหมดได้เดินทางมาจากตำบลสิชล อำเภอสิชล จังหวัดนครศรีธรรมราช เพื่อไปร่วมงานบวชญาติที่บ้านกรุงหมิง ตำบลปากแพรก อำเภอดอนสัก จังหวัดสุราษฎร์ธานี ซึ่งคนขับรถได้ดื่มสุราระหว่างขับรถประกอบกับมีฝนตกและขับรถมาด้วยความเร็วสูงจึงทำให้รถเกิดพลิกคว่ำลงข้างทางซึ่งเป็นร่องคูน้ำเกาะกลางถนน

การให้ความช่วยเหลือ ศูนย์ป้องกันและบรรเทาสาธารณภัยเขต ๑๑ สุราษฎร์ธานี สำนักงานป้องกันและบรรเทาสาธารณภัยจังหวัดสุราษฎร์ธานี เจ้าหน้าที่ตำรวจ สภ.ดอนสัก มูลนิธิกุศลศรัทธา จังหวัดสุราษฎร์ธานี อาสามัคร อปพร. OTOS แพทย์ พยาบาล และหน่วยงานที่เกี่ยวข้องได้อำนวยการให้ความช่วยเหลือนำผู้เสียชีวิตและผู้ได้รับบาดเจ็บส่งรักษาโรงพยาบาลกาญจนดิษฐ์ และโรงพยาบาลสุราษฎร์ธานี

ครั้งที่ ๑๒) วันที่ ๒๕ มีนาคม ๒๕๕๓ เวลาประมาณ ๐๓.๒๐ น. เกิดอุบัติเหตุรถเก๋ง ยี่ห้อฮอนด้า สีเทา-ดำ หมายเลขทะเบียน ชง ๖๓๙๕ กรุงเทพ ชนต้นไม้ข้างทาง เป็นเหตุให้มีผู้เสียชีวิต ๔ ราย เหตุเกิดบริเวณหลักกิโลเมตรที่ ๘๗-๘๘ ถนนทางหลวง ๑๑๗ นครสวรรค์-พิษณุโลก หมู่ที่ ๒ บ้านกรดงาม ตำบลบ้านนา อำเภอวชิรบารมี จังหวัดพิจิตร โดยผู้เสียชีวิตทั้ง ๔ ราย ได้เดินทานมาจากกรุงเทพมหานคร มุ่งหน้าที่จะไปจังหวัดพะเยาเพื่อทำธุระ สาเหตุเกิดจากคนขับหลับในและรถขับมาด้วยความเร็วสูงประกอบกับเส้นทางนั้นเป็นเส้นทางตรงตลอดเส้นทางและมีต้นไม้ขนาดใหญ่ข้างทาง

การให้ความช่วยเหลือ สำนักงานป้องกันและบรรเทาสาธารณภัยจังหวัดพิจิตร เจ้าหน้าที่ตำรวจ สภ.วชิรบารมี อาสาสมัคร อปพร. หน่วยกู้ภัยแก้วทอง แพทย์ พยาบาล และหน่วยงานที่เกี่ยวข้องได้อำนวยการให้ความช่วยเหลือนำผู้เสียชีวิตออกจากซากรถ

ครั้งที่ ๑๓) วันที่ ๑ เมษายน ๒๕๕๓ เวลาประมาณ ๐๐.๒๐ น. เกิดอุบัติเหตุรถทัวร์โดยสารไม่ประจำทางปรับอากาศ สีแดง-เขียว ทะเบียน ๓๑-๓๗๙๘ กทม. ของบริษัทโชคอำนวยทรานสปอร์ต จำกัด พลิกคว่ำตกร่องกลางถนน เป็นเหตุให้มีผู้ได้รับบาดเจ็บ ๓๘ คน เหตุเกิดบริเวณถนนมิตรภาพ กม.ที่ ๘๗-๘๘ บริเวณเขื่อนลำตะคอง บ้านคลองไผ่ ตำบลคลองไผ่ อำเภอสีคิ้ว จังหวัดนครราชสีมา ซึ่งรถโดยสารดังกล่าวเป็นรถเช่าเหมาคันรับกลุ่มคนเสื้อแดง สายกลุ่มจังหวัดหนองบัวลำภู จากการชุมนุมที่กรุงเทพมหานครเดินทางกลับจังหวัดหนองบัวลำภู โดยมีผู้โดยสารที่นั่งมาประมาณ ๕๐ คน

การให้ความช่วยเหลือ เจ้าหน้าที่ตำรวจ สภ.คลองไผ่ หน่วยกู้ภัยฮุก ๓๑ แพทย์ พยาบาล และหน่วยงานที่เกี่ยวข้องได้อำนวยการให้ความช่วยเหลือนำผู้ได้รับบาดเจ็บส่งรักษาโรงพยาบาลสีคิ้ว และโรงพยาบาลมหาราชนครราชสีมา

ครั้งที่ ๑๔) วันที่ ๖ เมษายน ๒๕๕๓ เวลาประมาณ ๑๗.๐๐ น. เกิดอุบัติเหตุรถทัวร์โดยสารไม่ประจำทาง ยี่ห้อฮีโน่ หมายเลขทะเบียน ๓๐-๐๐๕๘ เพชรบูรณ์ พลิกคว่ำ เป็นเหตุให้มีผู้เสียชีวิต ๓ ราย และผู้ได้รับบาดเจ็บ ๒๒ คน เหตุเกิดบริเวณถนนสายวังเพลิง-ดีลัง หมู่ที่ ๑๑ ตำบลวังเพลิง อำเภอโคกสำโรง จังหวัดลพบุรี ซึ่งรถโดยสารดังกล่าวเป็นรถบัสรับ-ส่ง คนงานโครงการไก่บีฟูดส์ ในที่เกิดเหตุรถบัสอยู่ในสภาพยางแตก และตกจากถนนสูงประมาณ ๕ เมตร

การให้ความช่วยเหลือ สำนักงานป้องกันและบรรเทาสาธารณภัยจังหวัดลพบุรี เจ้าหน้าที่ตำรวจ สภ.เพนียด อาสาสมัครกู้ภัยโคกสำโรงสงเคราะห์ อปพร. แพทย์ พยาบาล และหน่วยงานที่เกี่ยวข้องได้อำนวยการให้ความช่วยเหลือนำผู้เสียชีวิตได้รับบาดเจ็บส่งรักษาโรงพยาบาลโคกสำโรง และโรงพยาบาลสมเด็จพระนารายณ์

ครั้งที่ ๑๕) วันที่ ๑๕ เมษายน ๒๕๕๓ เวลาประมาณ ๑๙.๐๐ น. เกิดอุบัติเหตุรถกระบะ อีซูซุ ดีแม็กซ์ สีบรอนด์ หมายเลขทะเบียน บต ๔๓๑๑ พระนครศรีอยุธยา เสียหลักชนเกาะกลางข้ามเลนมาชนกับรถกระบะ โตโยต้า วีโก้ สีขาว หมายเลขทะเบียน บน-๕๒๘๘ พระนครศรีอยุธยา เป็นเหตุให้มีผู้เสียชีวิต ๖ ราย และได้รับบาดเจ็บ ๗ คน เหตุเกิดบริเวณหน้าอนุเสาวรีย์สมเด็จพระนเรศวร ถนนอยุธยา-อ่างทองสายใน ตำบลภูเขาทอง อำเภอพระนครศรีอยุธยา จังหวัดพระนครศรีอยุธยา ซึ่งรถกระบะอีซูซุคันดังกล่าวมีผู้โดยสารทั้งหมด ๑๔ คน ได้เดินทางกลับจากเล่นน้ำสงกรานต์ จากอำเภอพระนครศรีอยุธยา สาเหตุคนขับรถกระบะอีซูซุ ขับมาด้วยความเร็วประกอบกับเมาสุรา

การให้ความช่วยเหลือ ศูนย์ป้องกันและบรรเทาสาธารณภัย เขต ๑ ปทุมธานี สำนักงานป้องกันและบรรเทาสาธารณภัยจังหวัดพระนครศรีอยุธยา เจ้าหน้าที่ตำรวจ สภ.พระนครศรีอยุธยา เจ้าหน้าที่กู้ภัย มูลนิธิ อปพร. แพทย์ พยาบาล และหน่วยงานที่เกี่ยวข้องได้อำนวยการให้ความช่วยเหลือผู้เสียชีวิตและได้ผู้รับบาดเจ็บ

ครั้งที่ ๑๖) วันที่ ๑๗ เมษายน ๒๕๕๓ เวลาประมาณ ๑๓.๕๐ น. เกิดอุบัติเหตุรถยนต์ชนกันจำนวน ๗ คัน ประกอบด้วย รถเก๋งฮอนด้า ซีวิค รถกะบะโตโยต้า สีบรอนซ์ รถกะบะอีซูซุดีแม็ก รถกะบะอีซูซุ สีน้ำเงิน รถกะบะอีซูซุ สีแดง และรถเก๋งนิสสัน สีเขียว ทะเบียน กข-๕๓๒ ปราจีนบุรี เป็นเหตุให้มีผู้เสียชีวิต ๗ ราย และผู้ได้รับบาดเจ็บ ๔ คน เหตุเกิดบนถนนพหลโยธินขาเข้ากรุงเทพมหานคร ระหว่างหลักกิโลเมตรที่ ๘๘-๘๙ หมู่ที่ ๘ ตำบลหนองไข่น้ำ อำเภอหนองแค จังหวัดสระบุรี สาเหตุเกิดจากรถกระบะ อีซูซุ สีบรอนซ์เงิน ทะเบียน บจ-๑๒๐ หนองบัวลำภู วิ่งมาด้วยความเร็วจะเข้าตัวเมืองสระบุรี และเกิดเสียหลักพุ่งข้ามเกาะกลางถนนข้ามฝากมาชนกับรถยนต์ต่างๆ ที่กำลังวิ่งเข้ากรุงเทพมหานคร จนมีผู้เสียชีวิตและบาดเจ็บ

การให้ความช่วยเหลือ ศูนย์ป้องกันและบรรเทาสาธารณภัยเขต ๑ ปทุมธานี สำนักงานป้องกันและบรรเทาสาธารณภัยจังหวัดสระบุรี เจ้าหน้าที่ตำรวจ สภ.หนองแค เจ้าหน้าที่กู้ภัยป่อเต็กตึ๊ง กู้ภัยสว่าง แพทย์ พยาบาล และหน่วยงานที่เกี่ยวข้องได้อำนวยการให้ความช่วยเหลือนำผู้เสียชีวิตและผู้ได้รับบาดเจ็บส่งรักษาโรงพยาบางหนองแค

ครั้งที่ ๑๗) เมื่อวันที่ ๓ พฤษภาคม ๒๕๕๓ เวลา ๑๔.๓๐ น. ได้เกิดอุบัติเหตุรถตู้ตำรวจหมายเลขทะเบียน ฮง ๗๒๘๙ กรุงเทพมหานคร ชนท้ายรถผู้ต้องขังของตำรวจ หมายเลขทะเบียน ๓๑-๘๖๔๗ กรุงเทพมหานคร เป็นเหตุให้มีตำรวจได้รับบาดเจ็บ ๑๑ นาย เหตุเกิดบริเวณ สะพานข้ามคลองชลประทาน ถนนสายกาญจนาภิเษก (วงแหวนตะวันตก) ตำบลเชียงรากน้อย อำเภอบางปะอิน จังหวัดพระนครศรีอยุธยา ซึ่งรถตู้ที่ชนกันดังกล่าวเป็นรถตู้ที่นำตำรวจชุดปราบจลาจล กองบังคับการตำรวจภูธรจังหวัดอุดรธานี ซึ่งจะเดินทางไปดูแลกลุ่มผู้ชุมนุม นปช. บริเวณแยกราชประสงค์ โดยมาทั้งหมด ๔ คัน เป็นรถตู้ ๓ คัน และรถขนผู้ต้องขัง ๑ คัน เหตุเกิดจากถนนดังกล่าวแคบและมีฝนตกหนัก ประกอบกับคนขับไม่ชินทางจึงทำให้รถตู้เสียหลักพุ่งชนท้ายรถผู้ต้องขัง

การให้ความช่วยเหลือ เจ้าหน้าที่ตำรวจ สภ.พระอินทร์ราชา หน่วยกู้ภัย แพทย์ พยาบาล หน่วยงานที่เกี่ยวข้องได้อำนวยการให้ความช่วยเหลือนำตำรวจที่บาดเจ็บส่งโรงพยาบาลนวนคร ๒

ครั้งที่ ๑๘) เมื่อวันที่ ๙ พฤษภาคม ๒๕๕๓ เวลาประมาณ ๑๔.๓๐ น. เกิดอุบัติเหตุรถโดยสารประจำทาง/รถทัวร์ ปรับอากาศ ๒ ชั้น หมายเลขทะเบียน ๑๔-๖๕๑๒ กรุงเทพมหานคร เส้นทางระหว่าง

นครศรีธรรมราช-ปากพนัง-กรุงเทพมหานคร พลิกคว่ำ เป็นเหตุให้มีผู้ได้รับบาดเจ็บเล็กน้อย ๓๖ คน เหตุเกิดบริเวณบนถนนทางหลวงแผ่นดินหมายเลข ๔๑ (สายเอเชีย) ด้านขาขึ้น กรุงเทพมหานคร หลักกิโลเมตรที่ ๔๙๐-๗๐๐ ตำบลท่าข้าม อำเภอท่าแซะ จังหวัดชุมพร โดยระหว่างเกิดเหตุนั้นมีฝนตกหนัก ทำให้ถนนลื่นซึ่งเป็นสาเหตุที่ทำให้เกิดอุบัติเหตุรถทัวร์พลิกคว่ำตกลงข้างทาง

การให้ความช่วยเหลือ สำนักงานป้องกันและบรรเทาสาธารณภัยจังหวัดชุมพร เจ้าหน้าที่ตำรวจ สภ.ท่าแซะ แพทย์ พยาบาล หน่วยงานที่เกี่ยวข้องได้อำนวยการให้ความช่วยเหลือผู้ได้รับบาดเจ็บแล้ว

ครั้งที่ ๑๙) เมื่อวันที่ ๑๒ พฤษภาคม ๒๕๕๓ เวลาประมาณ ๑๗.๒๕ น. เกิดอุบัติเหตุรถไฟขบวนที่ ๑๖๘ จากกันตัง-กรุงเพทมหานคร ถูกหัวรถจักรที่จะมาเปลี่ยนชนท้าย เป็นเหตุให้มีผู้ได้รับบาดเจ็บ ๓๔ คน เหตุเกิดบริเวณสถานีบ้านนาสาร-สถานีบ้านห้วยมุด กม. ที่ ๖๗๑ บริเวณชุมชนเหมือง เขตเทศบาลเมืองนาสาร อำเภอนาสาร จังหวัดสุราษฎร์ธานี ซึ่งรถไฟขบวนดังกล่าวเดินทางออกจากกันตังมุ่งหน้ากรุงเทพมหานครได้บรรทุกผู้โดยสารมาประมาณ ๕๐๐ คน ซึ่งจอดเสียอยู่ระหว่างสถานีบ้านนาสารกับสถานีบ้านห้วยมุด ระหว่างนั้นหัวรถจักรที่ทางเจ้าหน้าที่การรถไฟจะนำมาเปลี่ยนนั้นได้ชนกับหัวรถจักรเดิมที่ขัดข้อง

การให้ความช่วยเหลือ ศูนย์ป้องกันและบรรเทาสาธารณภัยเขต ๑๑ สุราษฎรณ์ธานี สำนักงานป้องกันและบรรเทาสาธารณภัยจังหวัดสุราษฎร์ธานี เจ้าหน้าที่ตำรวจ สภ.บ้านนาสาร มูลนิธิกุศลศรัทธา สุราษฎร์ธานี อาสาสมัคร อปพร. และทีมกู้ชีพกู้ภัย แพทย์ พยาบาล หน่วยงานที่เกี่ยวข้องได้อำนวยการ ให้ความช่วยเหลือผู้ได้รับบาดเจ็บส่งรักษาโรงพยาบาลบ้านนาสาร

ครั้งที่ ๒๐) เมื่อวันที่ ๒๒ มิถุนายน ๒๕๕๓ เวลประมาณ ๐๖.๒๕ น. เกิดอุบัติเหตุรถกระบะยี่ห้อ โตโยต้า วีโก้ หมายเลขทะเบียน บย-๑๕๐๓ อุบลราชธานี เสียหลักชนต้นไม้ข้างทาง เป็นเหตุให้มีผู้เสียชีวิต ๘ ราย และผู้ได้รับบาดเจ็บ ๘ คน เหตุเกิดบริเวณ ถนนปากช่อง-บ้านลำ หลักกิโลเมตร ๕๒ หมู่ที่ ๙ ตำบลซับสนุ่น อำเภอมวกเหล็ก จังหวัดสระบุรี โดยรถกระบะคันดังกล่าวได้บรรทุกแรงงานต่างด้าวชาวลาวมาทั้งหมด ๑๕ คน เพื่อนำมาส่งที่พระราม ๒ กรุงเทพมหานคร

การให้ความช่วยเหลือ ศูนย์ป้องกันและบรรเทาสาธารณภัยเขต ๕ นครราชสีมา สำนักงานป้องกันและบรรเทาสาธารณภัยจังหวัดสระบุรี เจ้าหน้าที่ตำรวจ สภ.มวกเหล็ก เจ้าหน้าที่กู้ภัยมูลนิธิวิชชาปากช่อง แพทย์ พยาบาล หน่วยงานที่เกี่ยวข้องได้อำนวยการให้ความช่วยเหลือนำผู้เสียชีวิตและได้รับบาดเจ็บส่งโรงพยาบาลปากช่องนานา จังหวัดนครราชสีมา

ครั้งที่ ๒๑) เมื่อวันที่ ๑๒ กรกฎาคม ๒๕๕๓ เกิดอุบัติเหตุรถตู้ ยี่ห้อโตโยต้า สีขาว หมายเลขทะเบียน ๑๔-๗๒๘๔ กรุงเทพ เสียหลักชนต้นไม้เกาะกลางถนน เป็นเหตุให้มีผู้เสียชีวิต ๑ คน และผู้ได้รับบาดเจ็บ ๑๑ คน (สาหัส ๖ คน) เหตุเกิดบริเวณ ถนนสายเอเซีย หลักกิโลเมตรที่ ๑๙ หมู่ที่ ๑๔ ตำบลท่าช้าง อำเภอบางกล่ำ จังหวัดสงขลา โดยรถตู้คันดังกล่าวได้ขนแรงงานต่างด้าวชาวกัมพูชา จากเมืองปอยเปตเพื่อไปส่งที่จังหวัดปัตตานี และบางส่วนจะเดินทางข้ามประเทศไปมาเลเซีย เมื่อถึงจุดเกิดเหตุรถได้เสียหลักพุ่งชนต้นไม้ที่อยู่เกาะกลางถนน

การให้ความช่วยเหลือ เจ้าหน้าที่ตำรวจ สภ.บางกล่ำ เจ้าหน้าที่กู้ภัยมูลนิธิท่งเซี่ยเซี่ยงตึ้ง แพทย์ พยาบาล หน่วยงานที่เกี่ยวข้องได้อำนวยการให้ความช่วยเหลือนำผู้เสียชีวิตและได้รับบาดเจ็บส่งโรงพยาบาลหาดใหญ่ และโรงพยาบาลศิครินทร์

ครั้งที่ ๒๒) เมื่อวันที่ ๒๐ กรกฎาคม ๒๕๕๓ เวลาประมาณ ๑๑.๐๐ น. เกิดอุบัติเหตุรถกระบะยี่ห้อนิสสัน นาวาร่า สีดำ หมายเลขทะเบียน บม ๘๙๗๐ ลำปาง เสียหลักชนต้นไม้ข้างทาง เป็นเหตุให้มีผู้เสียชีวิต ๓ ราย เหตุเกิดบริเวณ ถนนผาลาด-แม่เมาะ ก่อนถึงปากทางเข้าหมู่บ้านเวียงสวรรค์ หมู่ที่ ๙ ตำบลแม่เมาะ อำเภอแม่เมาะ จังหวัดลำปาง โดยมีผู้โดยสารมาทั้งหมด ๓ คน เป็น พ่อ แม่ ลูก ซึ่งกลับจากทำธุระที่ กฟผ.อำเภอแม่เมาะ และกำลังจะมุ่งหน้ากลับบ้านที่ผาลาด ซึ่งรถกระบะคันดังกล่าวได้ขับส่ายไปมาก่อนที่จะพุ่งชนต้นไม้ข้างทาง

การให้ความช่วยเหลือ สำนักป้องกันและบรรเทาสาธารณภัยจังหวัดลำปาง เจ้าหน้าที่ตำรวจ สภ.แม่เมาะ เจ้าหน้าที่กู้ภัยเทศบาลตำบลแม่เมาะ แพทย์ พยาบาล หน่วยงานที่เกี่ยวข้องได้อำนวยการให้ความช่วยเหลือนำผู้เสียชีวิตส่งโรงพยาบาลแม่เมาะ จังหวัดลำปาง

ครั้งที่ ๒๓) เมื่อวันที่ ๑ สิงหาคม ๒๕๕๓ เวลาประมาณ ๑๔.๓๐ น. เกิดอุบัติเหตุรถโดยสารปรับอากาศ สายกรุงเทพฯ - ช่องเม็ก จังหวัดอุบลราชธานี ของบริษัทพิบูลทัวร์ หมายเลขทะเบียนรถ ๑๓-๗๔๒๘ กรุงเทพมหานคร พลิกคว่ำ เป็นเหตุให้มีผู้เสียชีวิต ๓ ราย และได้รับบาดเจ็บ ๒๗ คน เหตุเกิดบริเวณหลักกิโลเมตรที่ ๑๕ ถนนวารินชำราบ-พิบูลมังสาหาร จังหวัดอุบลราชธานี ซึ่งรถทัวร์คันดังกล่าวได้วิ่งมาด้วยความเร็ว และระหว่างนั้นมีฝนตกลงมาอย่างหนัก ประกอบกับคนขับรถทัวร์หลับใน จึงเป็นเหตุให้รถเสียหลักพลิกคว่ำตกลงข้างทาง

การให้ความช่วยเหลือ เจ้าหน้าที่ตำรวจ สภ.สว่างวีระวงศ์ เจ้าหน้าที่กู้ภัยของมูลนิธิกู้ภัยสว่างบูชาธรรม ชมรมศิษย์พระอรหันต์จี้กง แพทย์ พยาบาล หน่วยงานที่เกี่ยวข้องได้อำนวยการให้ความช่วยเหลือนำผู้เสียชีวิตและผู้ได้รับบาดเจ็บส่งโรงพยาบาลวารินชำราบ และโรงพยาบาลค่ายสรรพสิทธิประสงค์

ครั้งที่ ๒๔) เมื่อวันที่ ๑๐ สิงหาคม ๒๕๕๓ เวลาประมาณ ๐๔.๕๐ น. เกิดอุบัติเหตุรถตู้ ยี่ห้อโตโยต้า ทะเบียน ฮท ๘๔๗๑ กทม ชนกับรถบรรทุก ๑๐ ล้อ ยี่ห้ออีซูซุ ทะเบียน ๘๕-๖๘๐๒ นครปฐม เป็นเหตุให้มีผู้ได้รับบาดเจ็บ ๑๑ คน เหตุเกิดบริเวณถนนเพชรบูรณ์-สระบุรี ตรงข้ามโรงงานบีฟูดส์ ตำบลดีลัง อำเภอพัฒนานิคม จังหวัดลพบุรี ซึ่งรถตู้ดังกล่าวได้รับผู้โดยสารจากบ้านซับไทร ตำบลศิลาทิพย์ อำเภอชัยบาดาล จังหวัดลพบุรี เพื่อที่จะเดินทางเข้ากรุงเทพมหานคร

การให้ความช่วยเหลือ เจ้าหน้าที่ตำรวจ สภ.พัฒนานิคม เจ้าหน้าที่กู้ภัย มูลนิธิ อปพร. แพทย์ พยาบาล หน่วยงานที่เกี่ยวข้องได้อำนวยการให้ความช่วยเหลือนำผู้ได้รับบาดเจ็บส่งโรงพยาบาลพัฒนานิคม

ครั้งที่ ๒๕) เมื่อวันที่ ๒๙ สิงหาคม ๒๕๕๓ เวลาประมาณ ๐๔.๓๐ น. เกิดอุบัติเหตุรถทัวร์โดยสารไม่ประจำทาง หมายเลขทะเบียน ๓๑-๕๕๖๕ กรุงเทพมหานคร พลิกคว่ำ แล้วได้มีรถบรรทุกของบริษัทฟาร์มเฮ้า หมายเลขทะเบียน ๙๖-๙๐๕๔ กรุงเทพมหานคร ชนข้างรถทัวร์ที่พลิกคว่ำอยู่ และไม่ห่างจากที่เกิดเหตุมีรถทัวร์สายกรุงเทพ-เชียงใหม่ หมายเลขทะเบียน ๑๒-๗๘๑๒ กรุงเทพฯ ตกลงไปข้างทาง เป็นเหตุให้มีผู้เสียชีวิต ๓ ราย และมีผู้ได้รับบาดเจ็บ ๒๙ คน เหตุเกิดบริเวณหลัก กม. ๗๒ ตำบลบางน้ำเชี่ยว อำเภอพรหมบุรี จังหวัดสิงห์บุรี ซึ่งรถทัวร์โดยสารที่พลิกคว่ำเป็นรถที่นำคณะเลขาธิการสภาผู้แทนราษฎร เดินทางมาจากจังหวัดเชียงใหม่เพื่อมุ่งหน้ากลับเข้ากรุงเทพมหานคร พอถึงที่เกิดเหตุมีฝนตกหนัก แล้วมีรถบรรทุก ๖ ล้อ ของบริษัทฟาร์มเฮาส์ชนกับรถทัวร์ของคณะเลขาธิการสภาผู้แทนราษฎร ทำให้รถบรรทุกฟาร์มเฮ้าส์เสียหลักพุ่งเข้ามาชนรถทัวร์สายกรุงเทพ-เชียงใหม่ ที่วิ่งตามมาเสียหลักตกลงข้างทาง

การให้ความช่วยเหลือ เจ้าหน้าที่ตำรวจ สภ.พรหมบุรี เจ้าหน้าที่กู้ภัย แพทย์ พยาบาล หน่วยงานที่เกี่ยวข้องได้อำนวยการให้ความช่วยเหลือนำผู้เสียชีวิตและผู้ได้รับบาดเจ็บส่งรักษาโรงพยาบาลสิงห์บุรี และโรงพยาบาลพรหมบุรี

ครั้งที่ ๒๖) เมื่อวันที่ ๕ กันยายน ๒๕๕๓ เวลาประมาณ ๑๓.๓๐ น. เกิดอุบัติเหตุรถบรรทุก ๑๐ ล้อ หมายเลขทะเบียน ๗๐-๔๕๖๙ เชียงราย เบรคไม่อยู่เสียหลักพุ่งชนท้ายรถเมล์ปรับอากาศ ปอ.๓๓๘-๕ หมายเลขทะเบียน ๑๐-๑๐๕๗ ปทุมธานี วิ่งระหว่างรังสิต-ประตูน้ำพระอินทร์ เป็นเหตุให้มีผู้ได้รับบาดเจ็บ ๔๖ คน (สาหัส ๕ คน) เหตุเกิดบริเวณป้ายรถเมล์หน้าโรงเรียน วันครู อำเภอคลองหลวง จังหวัดปทุมธานี ซึ่งรถบรรทุก ๑๐ ล้อดังกล่าวเป็นรถบรรทุกผลไม้ทับทิมจากจังหวัดเชียงรายเพื่อไปส่งที่ตลาดไท ส่วนรถเมล์ได้มีผู้โดยสารมาประมาณ ๗๐ คน

การให้ความช่วยเหลือ เจ้าหน้าที่ตำรวจ สภ.ประตูน้ำพระอินทร์ เจ้าหน้าที่กู้ภัย แพทย์ พยาบาล หน่วยงานที่เกี่ยวข้องได้อำนวยการให้ความช่วยเหลือนำผู้ได้รับบาดเจ็บนำส่งโรงพยาบาลนวนคร ๓๖ คน และโรงพยาบาลธรรมศาสตร์ศูนย์รังสิต ๑๐ คน











สถานการณ์ภัยจากการจราจรทางอากาศ

ได้รับรายงาน จำนวน ๘ ครั้ง

พื้นที่ประสบภัย ๖ จังหวัด ดังนี้

- จังหวัดเพชรบุรี
- จังหวัดกาญจนบุรี
- จังหวัดอุบลราชธานี
- จังหวัดตาก
- จังหวัดน่าน
- จังหวัดนครนายก

ความเสียหาย

๑. ด้านชีวิต

- เสียชีวิต	จำนวน	๑๐	ราย
- บาดเจ็บ	จำนวน	๑๒	คน

๒. ด้านทรัพย์สิน

ยานพาหนะได้รับความเสียหาย ดังนี้

- เครื่องบินเล็กฝึกหัด	จำนวน	๓	ลำ
- เฮลิคอปเตอร์	จำนวน	๔	ลำ
- ร่มบิน	จำนวน	๒	เครื่อง

สถานการณ์ที่สำคัญ

ครั้งที่ ๑) เมื่อวันที่ ๒๘ เมษายน ๒๕๕๓ เวลาประมาณ ๐๘.๓๐ น. เกิดอุบัติเหตุทางอากาศในการฝึกซ้อมกระโดดร่ม ที่ระดับความสูง ๔,๐๐๐ ฟุต ของตำรวจพลร่มค่ายนเรศวร อำเภอชะอำ จังหวัดเพชรบุรี แต่ร่มกางไม่สมบูรณ์ทำให้ไม่สามารถบังคับทิศทางได้ เป็นเหตุให้ตำรวจพลร่มเสียชีวิต ๑ นาย เหตุเกิดภายใน ค่ายนเรศวร อำเภอชะอำ จังหวัดเพชรบุรี ในการกระโดดร่มครั้งนี้ได้เป็นการฝึกซ้อมเพื่อเตรียมความพร้อมสำหรับการแข่งขันกีฬากองทัพไทย โดยมีตำรวจพลร่มร่วมฝึกซ้อมจำนวน ๖๓ นาย ขณะฝึกซ้อม ด.ต.วิทยา พรหมจักร ผู้เสียชีวิต ได้นำทีมนักกีฬาโดดร่มทั้งหมดขึ้นเฮลิคอปเตอร์ พอบินถึงระดับความสูง ๔,๐๐๐ ฟุต นักกีฬาทั้งหมดก็ทำการกระโดดร่มตามปกติ ส่วน ด.ต.วิทยา พรหมจักร ร่มเกิดกางไม่สมบูรณ์จึงไม่สามารถบังคับทิศทางได้ ส่วนร่มสำรองก็ไม่สามารถใช้งานได้ จึงทำให้ตกลงกระแทกลงในสระน้ำอย่างแรง

การให้ความช่วยเหลือ เจ้าหน้าที่ตำรวจ สภ.หัวหิน แพทย์ พยาบาล หน่วยงานที่เกี่ยวข้อง ได้อำนวยการให้ความช่วยเหลือ นำผู้เสียชีวิตส่งโรงพยาบาลหัวหิน

ครั้งที่ ๒) เมื่อวันที่ ๑๗ มิถุนายน ๒๕๕๓ เกิดเหตุเครื่องบินฝึกบินขนาดเล็ก ๒ ที่นั่ง หมายเลขเครื่องบิน รร.๙ หมายเลขตัวถัง ฝ ๑๖ ก-๙/๔๓ SGT S. AKAWIT ตก เป็นเหตุให้มีผู้ได้รับบาดเจ็บ ๒ คน (สาหัส ๑ คน) ซึ่งเป็นครูฝึกบินและนักเรียนฝึกบิน เหตุเกิดบริเวณ หมู่ที่ ๒ ตำบลดอนเจดีย์ อำเภอพนมทวน จังหวัดกาญจนบุรี โดยทั้ง ๒ คน เป็นครูฝึกบินและนักเรียนฝึกบินของโรงเรียนฝึกบินกำแพงแสน จังหวัดนครปฐม

การให้ความช่วยเหลือ เจ้าหน้าที่ตำรวจ สภ.พนมทวน เจ้าหน้าที่กู้ภัยมูลนิธิขุนรัตนาวุธ แพทย์ พยาบาล หน่วยงานที่เกี่ยวข้องได้อำนวยการให้ความช่วยเหลือนำผู้ได้รับบาดเจ็บส่งโรงพยาบาลท่าม่วง จังหวัดกาญจนบุรี

ครั้งที่ ๓) เมื่อวันที่ ๑๗ สิงหาคม ๒๕๕๓ เวลาประมาณ ๐๘.๐๐ น. เกิดอุบัติเหตุเฮลิคอปเตอร์ของคณะปลัดกระทรวงทรัพยากรธรรมชาติและสิ่งแวดล้อมตก เป็นเหตุให้มีผู้เสียชีวิต ๕ ราย ดังนี้

๑. นายศักดิ์สิทธิ์ ตรีเดช ปลัดกระทรวงทรัพยากรธรรมชาติและสิ่งแวดล้อม
๒. นายโกวิทย์ ปัญญาตรง ผู้ตรวจราชการกระทรวงทรัพยากรธรรมชาติและสิ่งแวดล้อม
๓. นายสหัส บุญญาวิวัฒน์ ที่ปรึกษาสำนักพระราชวัง
๔. พ.ต.เจนวิทย์ อรุณสวัสดิ์ นักบิน
๕. ส.อ.วิฑูรย์ เทียนเงิน ช่างประจำเครื่อง

เหตุเกิดบริเวณบ้านน้ำแขว่ง ตำบลเมืองลี้ อำเภอนาหมื่น จังหวัดน่าน ซึ่งเฮลิคอปเตอร์ลำดังกล่าวเป็นเฮลิคอปเตอร์ ที่นำคณะปลัดกระทรวงทรัพยากรธรรมชาติและสิ่งแวดล้อม เดินทางมาจังหวัดน่าน เพื่อติดตามความคืบหน้าตามโครงการปิดทองหลังพระ สืบสานแนวพระราชดำริที่บ้านเปียงซ้อ อำเภอเฉลิมพระเกียรติ จังหวัดน่าน โดยสาเหตุเกิดจากสภาพอากาศไม่ดี ทำให้นักบินเฮลิคอปเตอร์ไม่เห็นภูเขาที่สูงกว่าระดับน้ำทะเลประมาณ ๑,๐๕๐ เมตร จึงทำให้เฮลิคอปเตอร์ชนกับภูเขา

การให้ความช่วยเหลือ สำนักงานป้องกันและบรรเทาสาธารณภัยจังหวัดน่าน ป่าไม้จังหวัดน่าน เจ้าหน้าที่ตำรวจ หน่วยกู้ชีพกู้ภัย อปพร. ชาวบ้าน และหน่วยงานที่เกี่ยวข้องได้เดินทางค้นหาผู้เสียชีวิตจนพบศพทุกรายแล้ว

สถานการณ์ภัยจากการจราจรทางน้ำ

ได้รับรายงาน จำนวน ๑๘ ครั้ง

พื้นที่ประสบภัย ๘ จังหวัด ดังนี้

- จังหวัดกรุงเทพมหานคร
- จังหวัดสมุทรปราการ
- จังหวัดอยุธยา
- จังหวัดตาก
- จังหวัดแม่ฮ่องสอน
- จังหวัดภูเก็ต
- จังหวัดสุราษฎร์ธานี
- จังหวัดสตูล

ความเสียหาย

๑. ด้านชีวิต

- เสียชีวิต	จำนวน	๖	ราย
- บาดเจ็บ	จำนวน	๔๗	คน
- สูญหาย	จำนวน	๒	คน

๒. ด้านทรัพย์สิน

ยานพาหนะได้รับความเสียหาย ดังนี้

- เรือบรรทุกสินค้า	จำนวน	๓	ลำ
- เรือประมง	จำนวน	๔	ลำ
- เรือโดยสาร	จำนวน	๗	ลำ
- เรือสปีดโบ๊ท	จำนวน	๓	ลำ

สถานการณ์ที่สำคัญ

ครั้งที่ ๑) เมื่อวันที่ ๒๗ มิถุนายน ๒๕๕๓ เวลาประมาณ ๐๒.๐๐ น. ได้เกิดอุบัติเหตุเรือสปีดโบ๊ท ภูมิรัตน์ ๕๙ ทะเบียนเรือ ๔๘๕๑๐๐๐๒๕ ชนกับเรือสปีดโบ๊ทสวัสดีเฉลิมโชคนาวา ๕ ทะเบียนเรือ ๔๖๕๐-๐๐๐๒๘๙ ของบริษัทซีบีททัวร์แอนด์ทรานสปอร์ต เป็นเหตุให้มีผู้ได้รับบาดเจ็บ ๔๐ คน ซึ่งเรือสปีดโบ๊ท ทั้ง ๒ ลำ ได้นำนักท่องเที่ยวไปงานฟูลมูนปาร์ตี้ที่เกาะพงัน ตำบลบ้านใต้ อำเภอเกาะพงัน จังหวัดสุราษฎร์ธานี ชนกันกลางทะเลบริเวณร่องน้ำระหว่าง อำเภอเกาะสมุย กับอำเภอพงัน ห่างจาก

ฝั่งทิศใต้เกาะพงัน โดยนักท่องเที่ยวหลายรายได้สวมเสื้อชูชีพลอยคอกลางทะเลเพื่อรอการช่วยเหลือ

การให้ความช่วยเหลือ เจ้าหน้าที่ตำรวจน้ำเกาะสมุย เจ้าหน้าที่มูลนิธิกุศลสงเคราะห์เกาะสมุย แพทย์ พยาบาล หน่วยงานที่เกี่ยวข้องได้อำนวยการให้ความช่วยเหลือนำผู้ได้รับบาดเจ็บส่งโรงพยาบาลต่างๆ ประกอบด้วยโรงพยาบาลกรุงเทพสมุย โรงพยาบาลบ้านดอนอินเตอร์สมุย และโรงพยาบาลไทยอินเตอร์

ที่มา: ๑. ศูนย์เทคโนโลยีสารสนเทศกลาง สำนักงานตำรวจแห่งชาติ
๒. รายงานจากศูนย์ ปภ. เขต และจังหวัดที่ประสบภัย
๓. www.rd1677.com (ร่วมด้วยช่วยกัน)
๔. ศูนย์ปลอดภัยคมนาคม โทร.๑๓๕๖
๕. สื่อมวลชนทุกแขนง

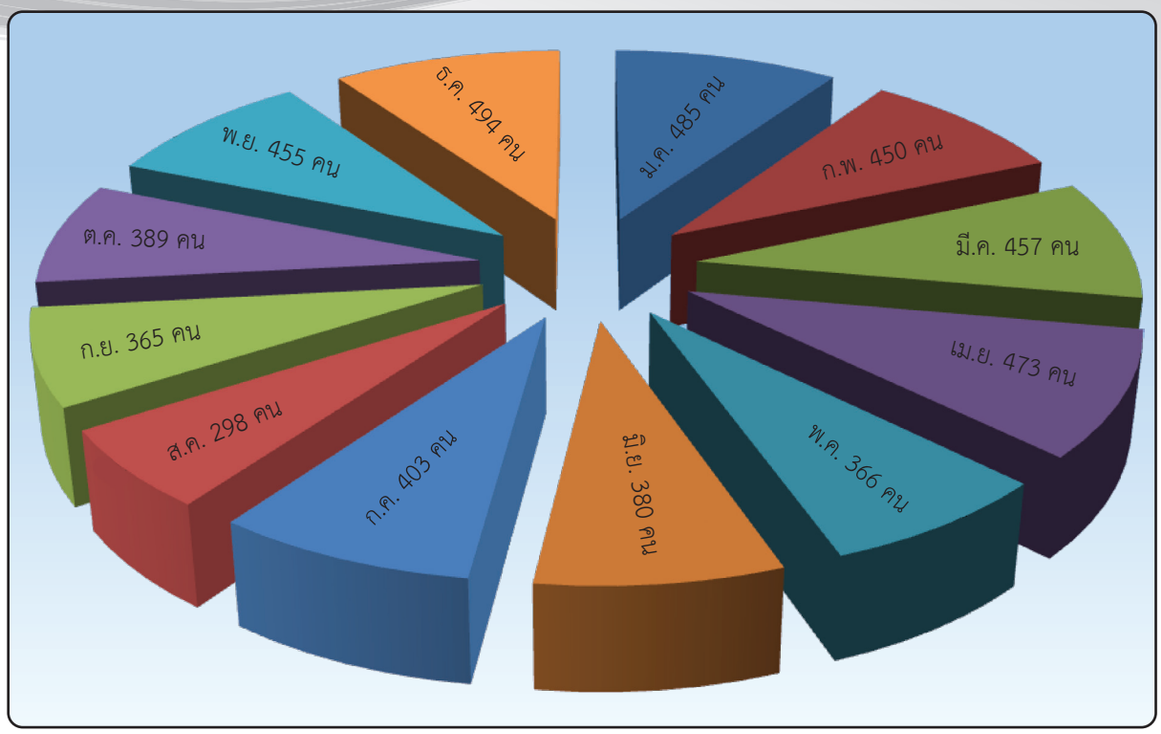

กราฟแสดงการเปรียบเทียบจำนวนราษฎรที่เสียชีวิตจากการเกิดอุบัติเหตุจากภัยคมนาคมและขนส่ง ระหว่างเดือนมกราคม – ธันวาคม ปีพ.ศ. ๒๕๕๓

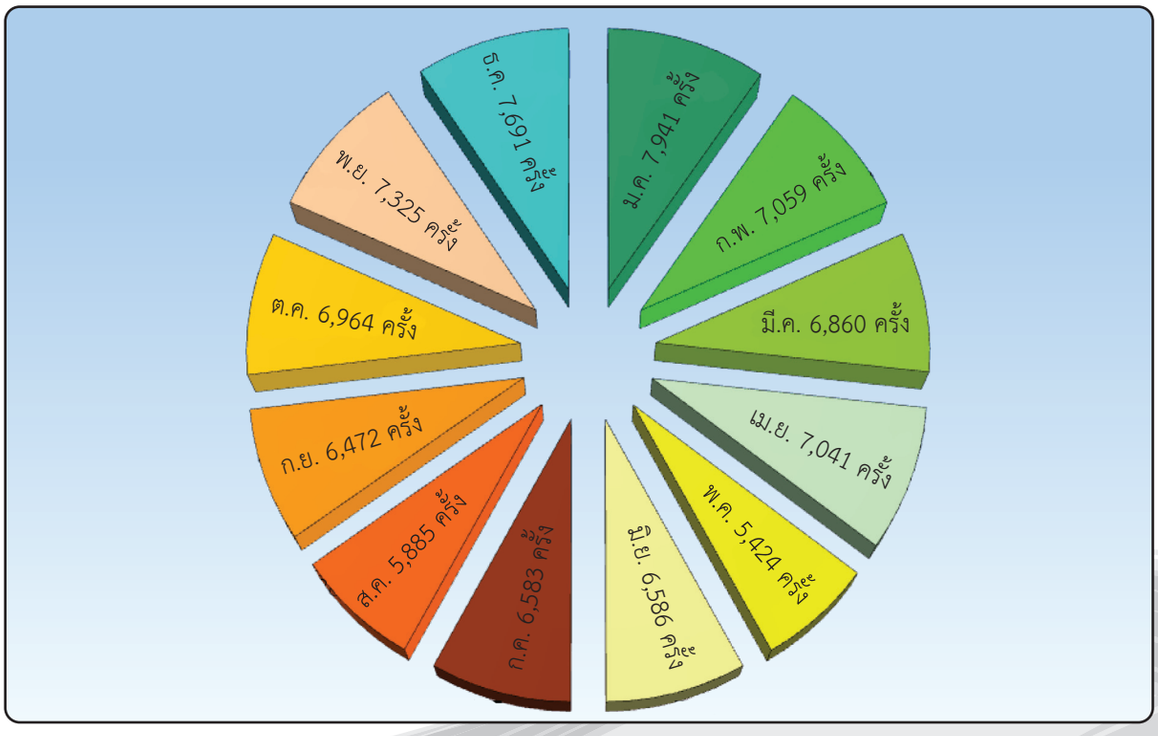

กราฟแสดงการเปรียบเทียบจำนวนครั้งที่เกิดอุบัติเหตุจากภัยคมนาคมและขนส่ง ระหว่างเดือนมกราคม – ธันวาคม ปีพ.ศ. ๒๕๕๓

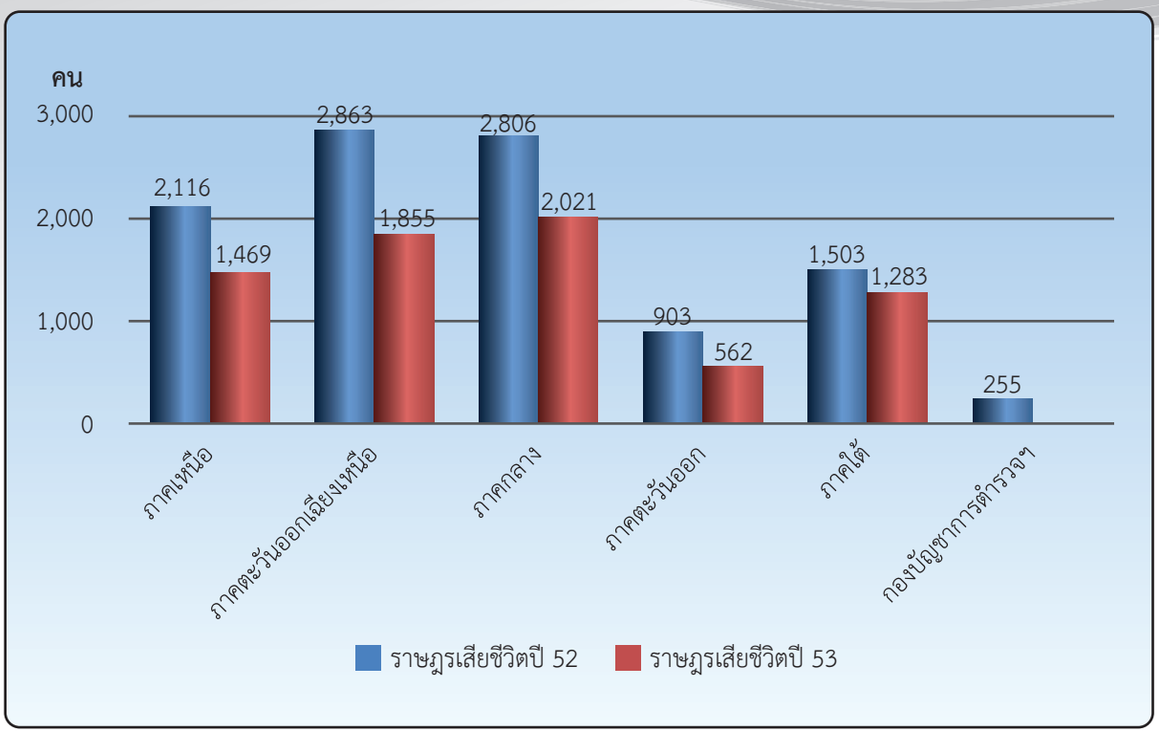

กราฟแสดงการเปรียบเทียบจำนวนราษฎรที่เสียชีวิตจากภัยคมนาคมและขนส่ง รายภาคระหว่างปี พ.ศ. ๒๕๕๒ – ๒๕๕๓

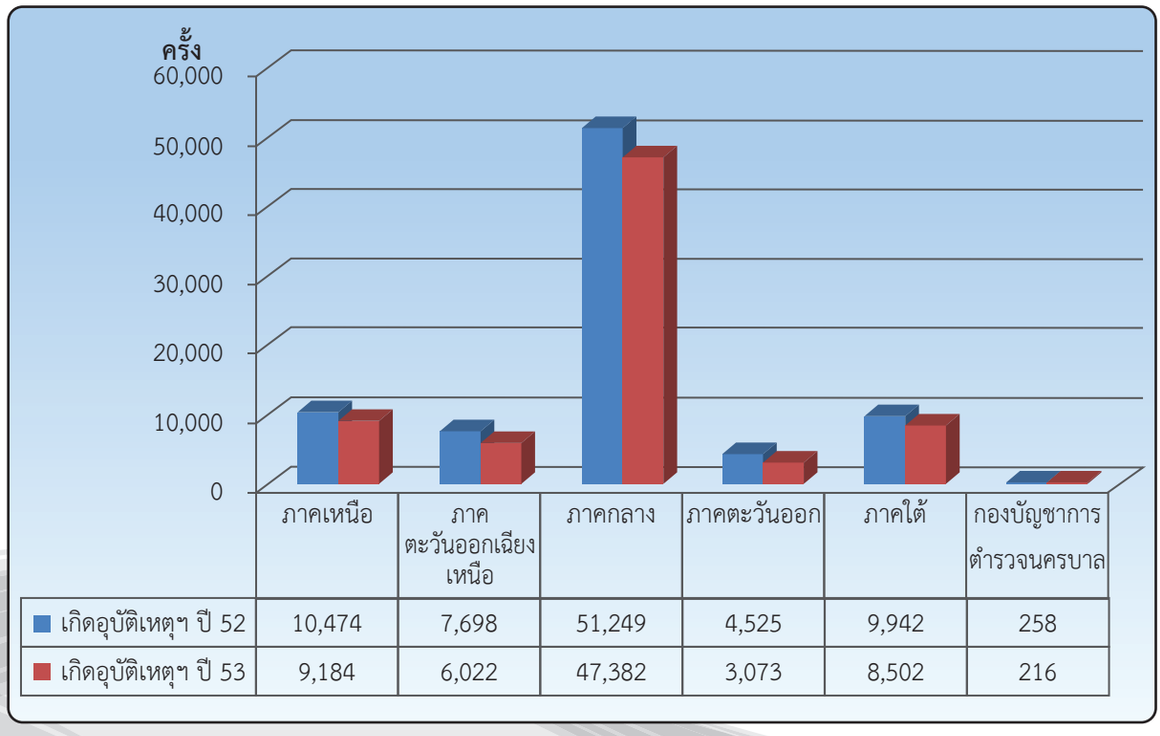

	ภาคเหนือ	ภาคตะวันออกเฉียงเหนือ	ภาคกลาง	ภาคตะวันออก	ภาคใต้	กองบัญชาการตำรวจนครบาล
เกิดอุบัติเหตุฯ ปี 52	10,474	7,698	51,249	4,525	9,942	258
เกิดอุบัติเหตุฯ ปี 53	9,184	6,022	47,382	3,073	8,502	216

กราฟแสดงการเปรียบเทียบจำนวนครั้งที่เกิดอุบัติเหตุจากภัยคมนาคมและขนส่ง รายภาคระหว่างปี พ.ศ. ๒๕๕๒ – ๒๕๕๓

ตารางสถิติความเสียหายประจำปี 2553 ประเภทภัยจากการจราจร
(ระหว่างวันที่ 1 มกราคม ถึงวันที่ 31 ธันวาคม 2553)

ลำดับที่	ภาค/จังหวัด	จำนวนครั้ง	ความเสียหายที่สำรวจพบ																	
			ด้านชีวิตของราษฎร				ด้านทรัพย์สินประเภทรถที่เกิดอุบัติเหตุ (คัน)													มูลค่าความเสียหาย (บาท)
			เสียชีวิต	บาดเจ็บ			รถจักรยานยนต์	รถยนต์นั่ง	รถปิกอัพ	รถ 10 ล้อขึ้นไป	แท็กซี่	รถโดยสารขนาดใหญ่	รถตู้	รถบรรทุก 6 ล้อ	รถจักรยาน	รถสามล้อเครื่อง	รถสามล้อ	รถอีแต๋น	อื่นๆ	
				สาหัส	เล็กน้อย	รวม														
1	มกราคม	7,941	485	237	1,004	1,241	1,646	1,522	599	56	242	76	71	72	31	15	3	0	76	16,561,189
2	กุมภาพันธ์	7,059	450	238	1,012	1,250	1,585	1,390	590	80	227	71	82	78	22	24	1	0	71	13,954,531
3	มีนาคม	6,860	457	276	965	1,241	1,507	1,218	605	54	237	74	55	64	28	17	4	0	76	10,601,858
4	เมษายน	7,041	473	219	973	1,192	1,326	1,083	557	60	199	55	53	50	19	15	1	0	69	10,442,410
5	พฤษภาคม	5,424	366	174	971	1,145	1,284	1,100	521	193	50	50	42	53	20	22	1	0	83	9,580,124
6	มิถุนายน	6,586	380	161	987	1,148	1,439	1,339	518	52	192	53	47	41	17	18	2	0	67	7,806,612
7	กรกฎาคม	6,583	403	182	884	1,066	1,270	1,018	488	39	155	66	52	48	28	8	1	0	71	11,887,662
8	สิงหาคม	5,885	298	135	839	974	1,016	904	452	43	165	54	47	51	17	6	2	0	74	10,404,969
9	กันยายน	6,472	365	139	893	1,032	1,285	1,128	556	56	213	71	56	50	22	8	2	0	86	8,919,800
10	ตุลาคม	6,964	389	167	989	1,156	1,312	1,173	609	53	200	69	44	69	28	14	0	0	74	7,498,240
11	พฤศจิกายน	7,325	455	185	1,020	1,205	1,245	1,259	544	49	181	72	55	70	27	17	0	0	87	15,596,563
12	ธันวาคม	7,691	494	268	1,002	1,270	1,450	1,290	642	70	234	68	65	69	25	16	2	0	83	19,110,856
รวม		81,831	5,015	2,381	11,539	13,920	16,365	14,424	6,681	805	2,295	779	669	715	284	180	19	0	917	142,364,814

ศูนย์อำนวยการบรรเทาสาธารณภัย
กรมป้องกันและบรรเทาสาธารณภัย http//www.disaster.go.th

ข้อมูล ณ วันที่ 31 ธันวาคม 2553
ที่มา : ศูนย์เทคโนโลยีสารสนเทศกลาง สำนักงานตำรวจแห่งชาติ

๑๓ สถานการณ์ภัยจากการก่อความไม่สงบ/วินาศกรรม

ได้รับรายงาน ๑,๑๑๘ ครั้ง

พื้นที่ประสบภัย ๔ จังหวัด ๓๕ อำเภอ ๒๑๕ ตำบล ๔๒๕ หมู่บ้าน ได้แก่ จังหวัด สงขลา ๕ ครั้ง ยะลา ๒๑๕ ครั้ง ปัตตานี ๕๕๑ ครั้ง และจังหวัดนราธิวาส ๓๔๗ ครั้ง

ความเสียหาย

เสียชีวิต ๕๐๕ ราย บาดเจ็บ ๑,๐๖๘ คน ราษฎรเดือดร้อนและเจ้าหน้าที่ ๑,๓๓๗ คน



ด้านทรัพย์สิน บ้านเรือนเสียหาย ทั้งหลัง ๓ หลัง เสียหายบางส่วน ๕ หลัง โรงเรียน ๑๐ แห่ง ร้านค้า ๒๑ แห่ง รถยนต์/รถจักรยนต์ ๙๖ คัน ถนน ๑ สาย เสาไฟฟ้า ๒ ต้น ตู้โทรศัพท์ ๒๐ ตู้ สถานที่ราชการ ๓ แห่ง พื้นที่การเกษตร ๑๕ ไร่ สะพาน ๑ แห่ง ศาลาที่พัก ๓ แห่ง เสาสัญญาณโทรศัพท์ ๒ แห่ง วัด ๒ แห่ง

มูลค่าความเสียหายเบื้องต้น ๕๓,๖๑๗,๙๖๗ บาท

การให้ความช่วยเหลือ เจ้าหน้าที่ ตำรวจ ทหาร ฝ่ายปกครอง สมาชิก อส. ได้ดำเนินการตรวจสอบพื้นที่เกิดเหตุมีผู้ได้รับบาดเจ็บเล็กน้อย และสอบสวนติดตามผู้กระทำความผิดมาดำเนินคดีตามกฎหมาย

สถานการณ์ที่สำคัญ

วันที่ ๑๓ มกราคม ๒๕๕๓ เวลาประมาณ ๐๘.๓๐ น. เกิดเหตุระเบิดที่หน้าร้านของขายชำริมถนนปะนาเระ ตำบลอาเนาะรู อำเภอเมืองปัตตานี จังหวัดปัตตานี ที่เกิดเหตุเป็นร้านขายของชำและขายข้าวแกง เลขที่ ๓๔-๓๖ ของนายนิคม เขาคง อายุ ๗๕ ปี ทำให้มีผู้รับบาดเจ็บ ๑๐ คน เจ้าหน้าที่จึงได้ปิดกั้นพื้นที่ป้องกันการลอบวางระเบิดซ้ำ ตรวจสอบพบซากและชิ้นส่วนรถจักรยานยนต์ เศษโทรศัพท์มือถือ และสะเก็ดระเบิดกระจายทั่วบริเวณ ต่อมาทราบว่ารถจักรยานยนต์คันดังกล่าวยี่ห้อฮอนด้า รุ่นเวฟ สีน้ำเงิน ทะเบียน กมร ๔๔๐ ปัตตานี โดยป้ายทะเบียนดังกล่าว มีผู้ครอบครอง คือ นายอุสมาน นิมะมิง อยู่บ้านเลขที่ ๓/๒ หมู่ที่ ๒ บ้านบาราโหม อำเภอเมืองปัตตานี เจ้าหน้าที่จะติดตามตัวมาสอบสวนว่ามีส่วนเกี่ยวข้องหรือไม่ สอบสวนทราบว่า ก่อนเกิดเหตุมีคนนั่งดื่มน้ำชาประมาณ ๑๐ คน ขณะนั้นมีคนร้าย ๑ คน สวมเสื้อสีเหลืองขี่รถจักรยานยนต์คันดังกล่าวมาจอดหน้าร้าน ก่อนจุดชนวนด้วย

โทรศัพท์มือถือ สำหรับผู้บาดเจ็บมี ๑๐ คน ถูกนำส่งโรงพยาบาลปัตตานี ดังนี้ ๑) พ.ต.ท.สุริยา บุญจันทร์ ข้าราชการบำนาญ ๒) ด.ต.สมเจตน์ สุทองคง ๓) นายนิยม เขาคง ๔) นายโกวิทย์ โกวิทยา ๕) นายอภินันท์ โกวิทยา ทั้งคู่เป็นพนักงานดับเพลิงเทศบาลเมืองปัตตานี ๖) นายอุทัยรัตน์ อุทัยธรรมกูล ๗) นางวรรณา มุกประดับ ๘) นางเฉลา วลีสุวรรณ ๙) นายสมชัย ชูยิ้ม ๑๐) นายนัฐนัน พรหมศีลธรรม เหตุการณ์ครั้งนี้เกิดจากการสร้างสถานการณ์ความไม่สงบ

วันที่ ๑๒ มีนาคม ๒๕๕๓ เวลาประมาณ ๑๓.๓๐ น. ได้เกิดเหตุคนร้ายลอบวางระเบิดในพื้นที่หมู่ที่ ๒ ตำบลตาเนาะปูเต๊ะ อำเภอบันนังสตา จังหวัดยะลา จนเป็นเหตุให้ พ.ต.อ.สมเพียร เอกสมญา ผกก.สภ.บันนังสตา และ ด.ต.โสภณ อินทรบวร อายุ ๒๘ ปี เสียชีวิตที่โรงพยาบาลศูนย์ยะลา ส่วนลูกน้องได้รับบาดเจ็บ ๒ นาย คือ ร.ต.ท.กิตติศักดิ์ โลมา อายุ ๓๘ ปี และ ส.ต.ท.ระวิกรณ์ สังข์สิริ อายุ ๒๘ ปี ยังรักษาตัวอยู่ที่โรงพยาบาลศูนย์ยะลา ก่อนเกิดเหตุ พ.ต.อ.สมเพียร เอกสมญา ผกก.สภ.บันนังสตา พร้อมลูกน้องนั่งรถยนต์กระบะยี่ห้อโตโยต้า ทะเบียน กข ๙๓๐๒ ยะลา วิ่งอยู่บนถนนสายบ้านตาเนาะปูเต๊ะ-บ้านทับช้าง ซึ่งเป็นถนนขึ้นเนินเขาสองข้างทางเป็นสวนยางพาราในเขตบ้านทับช้าง หมู่ที่ ๙ ตำบลตาเนาะปูเต๊ะ กลุ่มคนร้ายไม่ทราบจำนวนลอบวางระเบิดแสวงเครื่องน้ำหนักประมาณ ๒๐ กิโลกรัม ที่ฝังไว้ใต้พื้นถนน ก่อนที่คนร้ายซึ่งคาดว่ามีจำนวนไม่ต่ำกว่า ๑๐ คน จะใช้อาวุธปืนสงครามยิงถล่มซ้ำจนเกิดการปะทะขึ้น ต่อมา พ.ต.ท.วิชัย แจ้งสกุล รอง ผกก.สส.สภ.บันนังสตา พ.ต.ท.ณรงค์ ธนานันทกุล รอง ผกก.ตชด. ๔๔ ผบ.ฉก.ตชด. ๔๔ นายปรเมศวร์ จันทร์แสง ปลัดป้องกันอำเภอบันนังสตา นำกำลังไปสนับสนุน แต่คนร้ายได้ล่าถอยเข้าป่าไปแล้ว จึงไม่ทราบการสูญเสีย ส่วนฝ่ายเจ้าหน้าที่ตำรวจปรากฏว่า พ.ต.อ.สมเพียร ถูกสะเก็ดระเบิดและถูกยิงที่ลำตัว ได้รับบาดเจ็บสาหัสและเสียชีวิตที่โรงพยาบาลศูนย์ยะลา

การให้ความช่วยเหลือ เจ้าหน้าที่ ตำรวจ ทหาร ฝ่ายปกครอง สมาชิก อส. ได้ดำเนินการตรวจสอบพื้นที่เกิดเหตุได้นำผู้บาดเจ็บส่งโรงพยาบาลศูนย์ยะลา และสอบสวนติดตามผู้กระทำความผิดมาดำเนินคดีตามกฎหมาย

วันที่ ๒๑ เมษายน ๒๕๕๓ เวลาประมาณ ๐๘.๐๐ น. เกิดเหตุคนร้ายขว้างระเบิดขณะที่ พ.ต.อ.พูนศักดิ์ ประเสริฐเมธ ผกก.อก.ภ.จว. ปัตตานี นำข้าราชการตำรวจระดับสัญญาบัตรและชั้นประทวนของ สภ.เมืองปัตตานี และ ภ.จว. ปัตตานี จำนวน ๕๐ นาย ยืนตรงเคารพธงชาติที่หน้า สภ.เมืองปัตตานี มีคนร้าย ๒ คน ใช้รถจักรยานยนต์เป็นพาหนะ ขับผ่าน สภ.พร้อมกับใช้ระเบิดชนิดขว้างเอ็ม ๖๗ ปาใส่กลุ่มเจ้าหน้าที่ ที่กำลังเข้าแถวเคารพธงชาติ ระเบิดตกหน้าแถวเกิดเสียงดังสนั่นหวั่นไหว เจ้าหน้าที่ที่กำลังยืนเข้าแถวอยู่โดนสะเก็ดระเบิดล้มลงกับพื้นกันระเนระนาดหลายสิบคน พบว่ามีเจ้าหน้าที่ตำรวจบาดเจ็บ ๔๗ นาย ในจำนวนนี้มีบาดเจ็บสาหัส ๒ นาย จึงได้นำส่งโรงพยาบาลปัตตานี ต่อมา ด.ต.สมพงษ์ คงดำ ผบ.หมู่งานปราบปราม หนึ่งในผู้บาดเจ็บ ทนพิษบาดแผลไม่ไหวเสียชีวิต และ

พ.ต.ต.หญิง กูมันฑนา เบญจมานะ อายุ ๓๕ ปี สารวัตรงานชุมชนสัมพันธ์ ภ.จว.ปัตตานี ได้รับบาดเจ็บสาหัส สะเก็ดระเบิดฝังในศีรษะเลือดไหลไม่หยุด จึงส่งต่อที่โรงพยาบาลศูนย์ยะลาเป็นการด่วน ในที่เกิดเหตุมีรถยนต์ของเจ้าหน้าที่ได้รับความเสียหาย ๓ คัน สำหรับรายชื่อผู้บาดเจ็บ คือ ๑) จ.ส.ต.สมพร เขียวจันทร์ ๒) ส.ต.ท.กิตติศักดิ์ อังคณา ๓) ส.ต.ท.บุญส่ง จันทโส ๔) ส.ต.ท.ไพโรจน์ คำแก้ว ๕) ส.ต.ต.ปิยะพัท คำพุด ๖) ด.ต. สราวุธ สาและ ๗) จ.ส.ต.คอยรูดิง มะโระ ๘) ด.ต.หญิงรัชนี ปัทมังสังข์ ๙) จ.ส.ต.สิริพงศ์ หวังกูหลำ ๑๐) ส.ต.ท.หญิงวันดี ชำนิธุรการ ๑๑) ส.ต.ท.หญิง สุกัญญา มัจฉาวานิช ๑๒) จ.ส.ต.หญิงรัชนีกร ชูแก้ว ๑๓) พ.ต.ท.บำรงค์ สามล ๑๔) ด.ต.สมบูรณ์ รามศรี ๑๕) จ.ส.ต.อุสมัน สะอะ ๑๖) ส.ต.อ.พงศ์ศิริ นาครอด ๑๗) จ.ส.ต.อารีย์ ประภัสสร ๑๘) จ.ส.ต.ศราวุธ สายคิ้มซ้อง ๑๙) ส.ต.ท. วิทยา สาโรจน์ ๒๐) พ.ต.ท.หญิงชฎาพร พงษ์นุรักษ์ ๒๑) ด.ต.มงคล สมาน ๒๒) ด.ต.อุดม ชูสุวรรณ ๒๓) ส.ต.ต.สมพร มีเลื่อนลอย ๒๔) ด.ต.อุทัย แก้วประกาศ ๒๕) ส.ต.ต. เกรียงไกร พิณเสน ๒๖) จ.ส.ต.หญิงประภาพรรณ คำพุด ๒๗) ร.ต.ท.ชาตรี พุธร้อย ๒๘) ด.ต.หญิง รอฮานี อาเบะ ๒๙) ร.ต.ต.สมมาศ ณ รังสี ๓๐) ด.ต.วรพจน์ ถิ่นสตูล ๓๑) ร.ต.อ.หญิงปารีดะห์ สันปากอ ๓๒) ร.ต.ท.หญิงอมรรัตน์ จันทชาติ ๓๓) ส.ต.ต.หญิงซุรียะห์ ดือเระ ๓๔) ส.ต.ต.นิเลาะ แวอูมา ๓๕) ส.ต.ต.ประจักร วัฒนกุล ๓๖) จ.ส.ต.จีรวัฒน์ ทองท่า ๓๗) ส.ต.ท.อังจริยา วันนอร์ ๓๘) ด.ต.สราวุธ ลาเตะ ๓๙) ส.ต.อ.ธีรยุทธ ห่อเพชร ๔๐) ส.ต.ท.หญิงรุจิรา ชาติวัฒนา ๔๑) จ.ส.ต.อรัญ ศรีสุวรรณ ๔๒) ด.ต.ประคอง หนู ๔๓) ส.ต.ท.หญิง สุนิสา นุ้ยนุ่น ๔๔) ส.ต.ท. หญิงอัจฉริยา วันทอง ๔๕) ส.ต.ท.สมศักดิ์ เรืองเจริญ ๔๖) พ.ต.ต.หญิงกูมันฑนา เบญจมานะ บาดเจ็บสาหัส และ ๔๗) ด.ต.สมพงษ์ คงดำ ได้เสียชีวิต ขณะนำส่งโรงพยาบาล

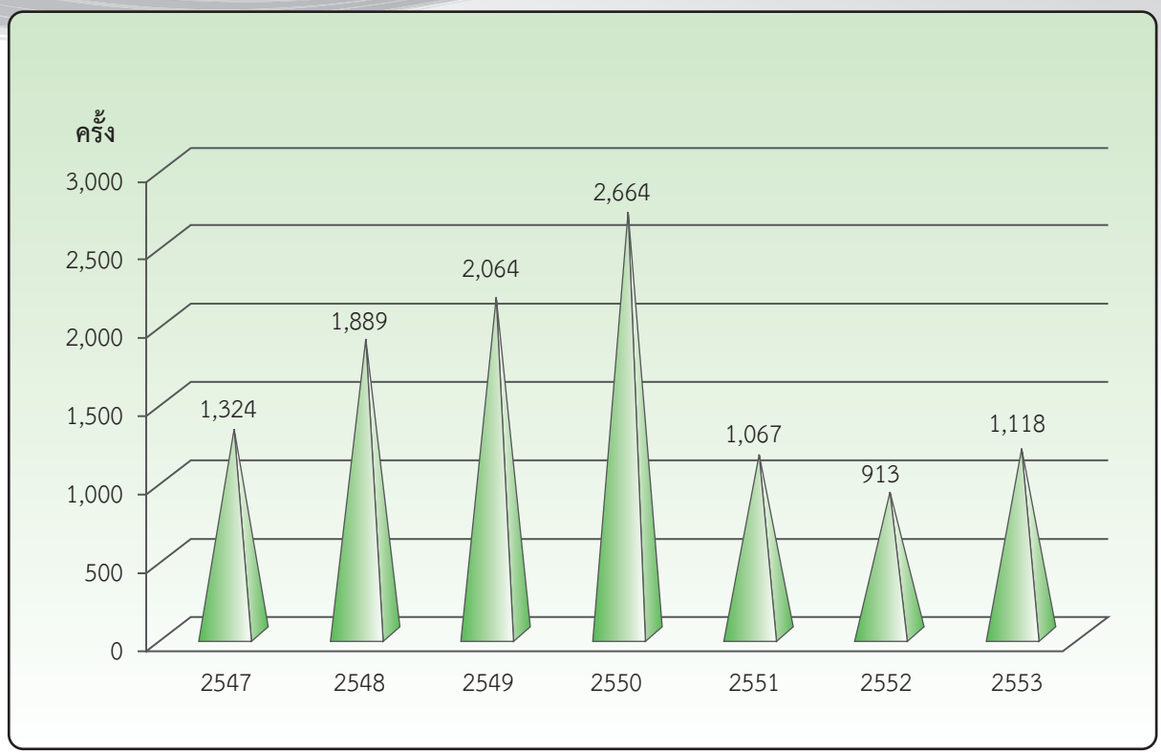

กราฟแสดงการเปรียบเทียบจำนวนครั้งการก่อเหตุการณ์ความไม่สงบ
ระหว่างปี พ.ศ. ๒๕๔๗ – ๒๕๕๓

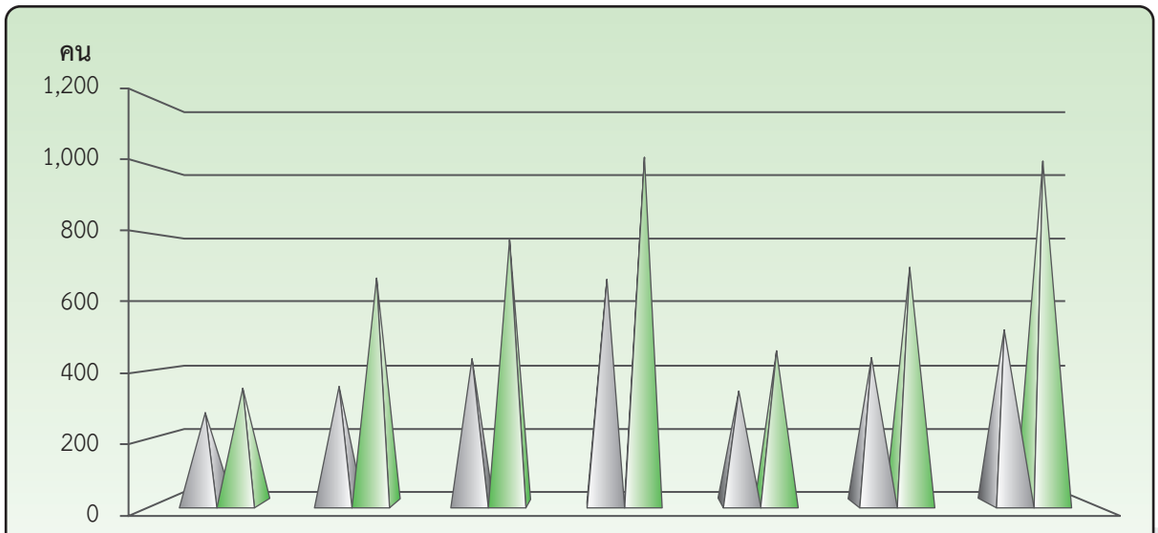

	2547	2548	2549	2550	2551	2552	2553
เสียชีวิต	271	355	410	678	339	440	505
บาดเจ็บ	351	686	799	1,111	455	701	1,068

กราฟแสดงการเปรียบเทียบจำนวนราษฎรที่เสียชีวิตและได้รับบาดเจ็บ
จากเหตุการณ์ความไม่สงบระหว่างปี พ.ศ. ๒๕๔๗ – ๒๕๕๓

สรุปสถานการณ์การก่อความไม่สงบ/ก่อวินาศกรรมในพื้นที่จังหวัดชายแดนภาคใต้

สถิติเหตุการณ์การก่อความไม่สงบ/ก่อวินาศกรรม ในพื้นที่จังหวัดชายแดนภาคใต้

ห้วงเวลา	วางเพลิง	วางระเบิด	โจมตีสถานที่ราชการ	ทำร้ายประชาชน	ทำร้ายเจ้าหน้าที่	ก่อกวน	อื่น ๆ	รวม
ตลอดปี 2547 (4 ม.ค.47)	415	105	31	341	316	0	116	**1,324**
ตลอดปี 2548	295	256	33	540	376	0	389	**1,889**
ตลอดปี 2549	302	320	19	654	332	0	437	**2,064**
ตลอดปี 2550	426	488	81	834	364	0	471	**2,664**
ตลอดปี 2551	36	229	38	429	259	0	76	**1,067**
ตลอดปี 2552	25	221	30	523	83	18	13	**913**
ตลอดปี 2553	35	160	72	562	191	42	56	**1,118**
รวม	**1,534**	**1,779**	**304**	**3,883**	**1,921**	**60**	**1,558**	**11,039**

สถิติเหตุการณ์การก่อความไม่สงบ/ก่อวินาศกรรม ในพื้นที่จังหวัดชายแดนภาคใต้ เป็นเหตุให้มีผู้เสียชีวิตและบาดเจ็บ

ห้วงเวลา	เจ้าหน้าที่		ประชาชน		คนร้าย		รวม	
	เสียชีวิต	บาดเจ็บ	เสียชีวิต	บาดเจ็บ	เสียชีวิต	บาดเจ็บ	เสียชีวิต	บาดเจ็บ
ตลอดปี 2547 (4 ม.ค.47)	179	278	271	351	116	10	**566**	**639**
ตลอดปี 2548	209	409	355	686	10	18	**574**	**1,113**
ตลอดปี 2549	222	373	410	799	16	15	**648**	**1,187**
ตลอดปี 2550	221	567	678	1,111	44	9	**943**	**1,687**
ตลอดปี 2551	155	504	339	455	42	11	**536**	**970**
ตลอดปี 2552	66	360	440	701	40	4	**546**	**1,065**
ตลอดปี 2553	164	422	235	516	106	130	**505**	**1,068**
รวม	**1,216**	**2,913**	**2,728**	**4,619**	**374**	**197**	**4,318**	**7,729**

หมายเหตุ : ข้อมูลจากศูนย์อำนวยการบริหารจังหวัดชายแดนภาคใต้

ข้อมูล ณ วันที่ 31 ธันวาคม 2553

ส่วนวิเคราะห์และประเมินสถานการณ์
ศูนย์อำนวยการบรรเทาสาธารณภัย
กรมป้องกันและบรรเทาสาธารณภัย
โทรศัพท์/โทรสาร 0-2637-3571-6, 0-2241-7466

สถิติสถานการณ์อุทกภัยของประเทศไทยตั้งแต่ พ.ศ. 2532 - 2553

พ.ศ.	ครั้งที่เกิดภัย	พื้นที่ประสบภัย					ความเสียหาย																การให้ความช่วยเหลือ			
							ด้านชีวิต				ด้านทรัพย์สิน								ด้านสิ่งสาธารณประโยชน์					มูลค่าความเสียหาย (บาท)				
		จังหวัด	อำเภอ	กิ่งอำเภอ	ตำบล	หมู่บ้าน	ราษฎรเดือดร้อน (คน)	ราษฎรเดือดร้อน (ครัวเรือน)	เสียชีวิต (คน)	บาดเจ็บ (คน)	บ้านพังหลัง	บ้านบางส่วน (หลัง)	อาคารพาณิชย์(หลัง)	โรงแรม/อพาร์ทเมนท์ (แห่ง)	โรงงาน/โรงสี (แห่ง)	บ่อปลา/กุ้ง (บ่อ)	ปศุสัตว์ (ตัว)	พื้นที่การเกษตร(ไร่)	ถนน (สาย)	สะพาน/คอสะพาน (แห่ง)	ทำนบ/ฝาย/เหมือง (แห่ง)	วัด/โรงเรียน/สถานที่ราชการ (แห่ง)	ท่อระบายน้ำ (แห่ง)		เรือท้องแบน (ลำ)	เครื่องสูบน้ำ (เครื่อง)	เครื่องอุปโภคบริโภค(ชุด)	เงินทดรองราชการ (บาท)
2532	9	52	365	30	1,450	9,871	2,461,500	461,001	602	5,495	867	16,018	462	42	32	112,650	65,890	10,145,658	10,475	698	2,236	2,043	1,123	11,739,595,265	1,125	960	1,250,485	-
2533	12	58	540	36	1,865	10,162	2,131,765	489,236	50	19	765	11,233	210	38	11	26,580	41,250	2,256,000	9,258	546	1,126	1,023	1,182	6,652,227,121	1,025	758	865,200	-
2534	14	66	496	32	2,061	10,654	1,976,150	412,398	43	26	6,224	18,562	215	52	18	24,500	22,035	9,875,023	8,124	1,023	1,452	1,365	1,240	4,562,305,420	853	902	752,300	-
2535	10	66	531	40	2,217	12,101	3,650,710	699,123	16	0	2,011	14,033	228	28	20	35,620	16,850	14,298,000	12,017	989	1,025	1,285	1,475	5,240,583,940	698	580	825,600	-
2536	9	42	441	24	1,664	8,960	1,670 ,500	411,201	47	254	1,698	9,982	189	16	19	42,560	72,564	16,024,259	9,865	1,236	1,136	1,463	1,365	2,181,606,542	744	685	563,500	-
2537	11	74	620	45	2,119	9,170	2,450,002	572,017	46	12	2,037	14,001	256	28	24	33,250	32,659	14,000,259	10,236	875	1,452	1,758	1,450	5,058,883,356	982	746	556,002	-
2538	8	73	650	48	2,160	11,175	5,953,344	1,569,537	442	11	987	18,327	685	86	67	124,560	365,240	3,792,364	8,875	698	3,265	3,025	3,745	6,123,517,926	1,685	1,453	1,650,352	-
2539	10	74	610	25	2,411	12,615	8,377,481	1,859,275	158	21	264	20,278	365	23	21	45,678	65,890	21,014,456	6,598	1,254	2,245	2,013	2,236	7,160,677,015	936	882	1,256,352	-
2540	7	64	486	32	1,860	10,610	4,069,006	787,839	98	427	991	14,445	224	27	18	32,560	36,520	12,269,013	12,147	865	2,034	1,986	2,013	3,824,223,866	730	685	568,520	-
2541	12	65	522	28	2,215	12,117	1,649,752	343,717	8	3	1,022	11,201	220	22	20	20,154	22,036	466,074	10,257	1,024	1,856	1,754	2,014	1,706,035,444	865	711	256,350	-
2542	9	69	472	30	1,450	6,219	4,560,517	1,016,500	53	30	967	10,272	236	27	17	32,658	20,356	3,038,167	11,374	937	1,745	1,635	1,742	1,381,638,279	688	720	320,520	-
2543	12	62	653	42	2,325	13,029	6,739,652	2,002,979	120	0	12,650	33,724	478	38	36	91,520	76,258	10,340,584	17,952	1,441	2,785	2,245	2,041	10,032,935,112	1,230	962	241,523	-
2544	14	60	628	61	2,760	10,996	3,454,265	919,699	244	68	315	13,239	226	17	10	36,589	102,365	29,133,765	7,901	1,231	1,653	1,853	1,985	3,666,285,247	820	869	139,000	26,384,253
2545	5	72	636	70	3,820	18,510	5,127,652	1,373,942	216	0	1,135	130,136	120	12	8	103,533	2,955,577	10,435,115	13,294	730	1,613	2,465	707	13,385,316,549	837	1,250	1,173,081	472,827,669
2546	17	66	349	24	1,331	5,281	1,882,017	485,436	44	10	18	10,311	246	11	2	22,339	301,343	1,595,557	5,071	393	183	174	282	2,050,262,243	487	765	277,681	853,860,799
2547	12	59	337	31	1,856	9,964	2,324,441	619,797	28	3	297	5,536	114	11	17	12,884	71,889	3,298,733	4,173	379	638	827	594	850,659,584	563	457	556,461	1,063,265,356
2548	12	63	541	24	2,342	10,326	2,874,673	763,847	75	0	275	5,697	68	15	46	13,664	222,600	1,701,450	5,697	667	2,462	2,123	1,482	5,982,283,276	1,175	1,077	645,600	1,111,404,929
2549	6	58	520	44	3,432	22,771	6,050,674	1,673,822	446	1,462	1,583	69,887	793	63	113	122,123	245,375	6,560,541	12,969	1,129	2,492	2,485	1,978	9,627,418,620	1,511	2,768	1,150,960	3,346,597,800
2550	13	54	394	0	2,130	12,848	2,326,179	571,566	36	17	26	3,860	84	2	8	13,866	19,146	1,617,284	7,202	388	1,643	895	3,020	1,687,865,982	383	1,340	663,189	4,289,736,260
2551	6	65	719	0	4,813	38,448	7,921,127	2,031,943	113	16	170	18,694	0	11	4	87,413	263,509	6,590,655	18,389	908	1,407	1,062	1,833	7,601,796,302	667	1,014	799,500	5,471,365,273
2552	5	64	683	0	4,344	33,847	8,881,758	2,308,969	53	22	176	11,235	4	2	7	43,186	147,762	2,958,523	18,661	1,092	2,005	371	2,500	5,252,613,976	339	100	587,873	4,452,673,765
2553	7	74	823	0	5,887	48,488	13,485,963	3,917,333	266	1,665	21,172	256,472	312	7	76	76,180	1,493,838	10,909,561	25,986	1,536	2,788	3,020	3,391	16,338,772,341	1,603	4,051	1,795,647	1,628,458,367
รวม	*220*						*98,348,628*	*25,291,177*	*3,204*	*9,561*	*55,650*	*717,143*	*5,735*	*578*	*594*	*1,154,067*	*6,660,952*	*192,321,041*	*246,521*	*20,039*	*39,241*	*36,870*	*39,398*	*132,107,503,406*	*19,946*	*23,735*	*16,895,696*	*22,716,574,471*

หมายเหตุ ตั้งแต่ พ.ศ. 2550 กรมการปกครองได้ยกฐานะกิ่งอำเภอเป็นทั้งหมด

ข้อมูล ณ วันที่ 26 กุมภาพันธ์ 2554
ส่วนวิเคราะห์และประเมินสถานการณ์
ศูนย์อำนวยการบรรเทาสาธารณภัย
กรมป้องกันและบรรเทาสาธารณภัย
โทรศัพท์/โทรสาร 0-2637-3571-6, 0-2241-7466

สถิติสถานการณ์ภัยหนาวของประเทศไทยตั้งแต่ พ.ศ. 2543 - 2553

พ.ศ.	พื้นที่ประสบภัย					ความเสียหาย					การให้ความช่วยเหลือ				
	จังหวัด	อำเภอ	กิ่งอำเภอ	ตำบล	หมู่บ้าน	ราษฎร (คน)	ราษฎร(ครัวเรือน)	เสียชีวิต(คน)	ปศุสัตว์(ตัว)	มูลค่าความเสียหาย (บาท)	ผ้านวม (ผืน)	ไหมพรหม (ผืน)	เสื้อกันหนาว (ตัว)	อื่น ๆ (ชิ้น)	รวมเครื่องกันหนาว (ชิ้น)
2543	43	320	38	2,105	25,106	6,855,872	1,344,064	0	34,804	308,458,160	794,314	0	542,309		1,336,623
2544	39	380	43	2,208	23,495	2,495,403	440,888	1	24,168	17,168,200	368,807	38,057	38,165		445,029
2545	42	468	50	2,922	31,125	1,913,021	871,229	1	0	ไม่มีรายงาน	465,117	66,513	82,430		614,060
2546	22	207	10	1,338	14,075	1,100,920	316,973	0	0	ไม่มีรายงาน	194,495	14,040	41,167		249,702
2547	32	195	26	1,142	9,728	1,246,112	521,225	0	0	ไม่มีรายงาน	320,833	1,332	17,293		339,458
2548	25	314	23	2,402	22,542	3,742,793	1,131,313	0	0	ไม่มีรายงาน	358,013	3,367	36,016	13,201	410,597
2549	47	474	42	3,375	35,898	2,303,703	821,999	0	0	ไม่มีรายงาน	724,525	59,713	99,352	35,389	918,979
2550	48	522	0	3,312	34,460	5,910,339	1,992,912	0	0	ไม่มีรายงาน	1,877,580	85,621	259,248	32,222	2,254,671
2551	49	568	0	4,417	48,470	9,554,992	3,780,051	0	0	ไม่มีรายงาน	2,853,151	15,544	142,343	12,568	3,023,606
2552	52	606	0	4,591	48,737	10,588,881	4,961,509	0	0	ไม่มีรายงาน	3,766,186	30,912	193,044	37,152	4,027,294
2553	52	606	0	4,618	49,172	10,609,301	4,961,525	0	0	ไม่มีรายงาน	3,766,553	30,912	192,844	37,152	4,027,461
รวม						56,321,337	21,143,688	2	58,972	325,626,360	15,489,574	346,011	1,644,211	167,684	17,647,480

หมายเหตุ ตั้งแต่ พ.ศ. 2550 กรมการปกครองได้ยกฐานะกิ่งอำเภอเป็นทั้งหมด

ข้อมูล ณ วันที่ 31 ธันวาคม 2553
ส่วนวิเคราะห์และประเมินสถานการณ์
ศูนย์อำนวยการบรรเทาสาธารณภัย
กรมป้องกันและบรรเทาสาธารณภัย
โทรศัพท์/โทรสาร 0-2637-3571-6, 0-2241-7466

สถิติสถานการณ์อัคคีภัยของประเทศไทยตั้งแต่ พ.ศ. 2532 - 2553

พ.ศ.	จำนวนครั้ง	พื้นที่ประสบภัย					ความเสียหาย													การให้ความช่วยเหลือ		
		จังหวัด	อำเภอ	กิ่งอำเภอ	ตำบล	หมู่บ้าน	ราษฎร(คน)	ราษฎร (ครัวเรือน)	เสียชีวิต (คน)	บาดเจ็บ (คน)	บ้านทั้งหลัง	บ้านบางส่วน (หลัง)	อาคาร/พาณิชย์ (หลัง)	โรงแรม (แห่ง)	โรงงาน/โรงสี (แห่ง)	วัด/โรงเรียน/สถานที่ราชการ (แห่ง)	ห้างสรรพสินค้า/อาคารสูง (แห่ง)	พื้นที่การเกษตร(ไร่)	มูลค่าความเสียหาย(บาท)	รถดับเพลิง/รถบรรทุกน้ำ (คัน)	เครื่องอุปโภค (ชุด)	เงินทดรองราชการ (บาท)
2532	1,766	71	641	32	1,602	1,759	10,269	2,269	63	208	658	1,656	71	0	0	99	0	2,145	671,451,837	2,650	6,580	0
2533	2,144	69	610	39	2,104	2,130	12,369	4,019	154	293	569	1,689	0	0	0	47	0	1,143	1,490,272,324	2,263	7,250	0
2534	3,062	66	589	27	2,987	2,997	9,862	2,149	78	168	980	2,029	62	0	0	126	0	569	2,127,628,714	2,698	6,580	0
2535	2,980	71	650	35	2,814	2,897	14,021	4,369	103	138	1,027	3,120	0	0	0	324	0	1,024	1,094,208,580	2,369	10,362	0
2536	2,833	70	630	40	2,716	2,810	10,297	2,450	270	833	689	2,450	0	0	0	58	0	3,149	1,751,333,447	2,154	4,570	0
2537	2,629	71	579	39	2,621	2,627	9,879	1,908	99	147	796	2,987	59	0	0	126	0	1,026	711,230,669	2,036	6,530	0
2538	2,929	68	627	34	2,901	2,920	12,149	3,269	79	153	1,096	3,126	0	0	0	179	0	2,147	3,038,947,698	2,560	7,052	0
2539	3,622	67	574	41	3,578	3,610	11,029	2,456	105	155	1,179	3,027	0	0	0	96	0	2,039	2,528,397,201	3,025	6,680	0
2540	3,314	69	569	38	3,269	3,312	10,028	2,103	217	261	869	3,569	0	0	0	247	0	1,027	2,340,959,730	2,895	5,536	0
2541	3,252	65	521	34	3,200	3,241	9,012	1,985	29	100	539	2,695	0	0	0	230	0	2,169	2,347,612,040	2,745	7,580	0
2542	1,597	70	603	36	1,541	1,587	12,369	3,029	27	0	1,246	986	0	0	0	146	0	1,364	544,513,352	2,015	8,870	0
2543	1,814	68	571	38	1,796	1,809	12,273	4,054	46	91	185	1,986	0	0	0	43	0	1,320	1,250,650,000	2,450	7,785	0
2544	1,498	70	712	36	1,266	1,266	12,307	4,101	15	148	1,418	1,854	151	0	0	104	0	213	1,529,280,439	2,002	6,980	0
2545	1,135	74	658	35	992	1,001	14,438	3,739	24	150	277	1,581	31	0	3	121	0	534	805,814,780	3,318	9,634	0
2546	2,267	76	745	61	1,762	2,055	15,078	4,555	56	167	2,545	478	303	41	69	100	0	5,834	565,540,698	2,740	7,026	0
2547	1,727	76	499	65	697	1,727	13,316	2,312	31	69	7,657	525	8	0	25	20	0	1,256	487,023,694	2,378	6,653	0
2548	1,559	62	499	31	1,139	1,383	23,250	3,879	48	68	2,030	521	29	3	46	123	7	3,638	931,915,005	2,553	10,131	69,263,552
2549	1,734	66	465	23	1,113	1,381	9,708	2,893	37	66	1,660	548	139	30	52	66	5	1,199	1,083,845,622	3,510	14,904	58,946,487
2550	1,901	71	464	0	1,192	1,510	9,761	3,341	45	156	1,625	582	123	18	73	161	8	6,297	875,791,793	3,175	8,801	97,655,912
2551	1,696	61	514	0	1,454	1,378	8,392	2,700	30	92	1,605	288	60	14	51	90	17	2,216	1,424,889,050	2,807	938	60,158,028
2552	1,527	62	464	0	1,112	1,115	6,549	2,280	83	312	1,404	262	62	16	56	50	26	1,718	817,334,839	3,471	2,875	0
2553	1,903	66	543	0	1,538	1,784	8,912	3,015	29	83	1,612	168	68	13	54	80	68	30,996	1,283,787,066	4,459	0	0
รวม	48,889	1,509	12,727	684	43,394	46,299	255,268	66,875	1,668	3,858	31,666	36,127	1,166	135	429	2,636	131	73,023	27,354,816,538	60,273	153,317	286,023,979

หมายเหตุ ตั้งแต่ พ.ศ. 2550 กรมการปกครองได้ยกฐานะกิ่งอำเภอเป็นทั้งหมด

ข้อมูล ณ วันที่ 13 ธันวาคม 2553
ส่วนวิเคราะห์และประเมินสถานการณ์
ศูนย์อำนวยการบรรเทาสาธารณภัย
กรมป้องกันและบรรเทาสาธารณภัย
โทรศัพท์/โทรสาร 0-2637-3571-6, 0-2241-1466

สถิติสถานการณ์วาตภัยของประเทศไทยตั้งแต่ พ.ศ. 2532 - 2553

พ.ศ.	จำนวนครั้ง	พื้นที่ประสบภัย					ความเสียหาย													การให้ความช่วยเหลือ		
		จังหวัด	อำเภอ	กิ่งอำเภอ	ตำบล	หมู่บ้าน	ราษฎร (คน)	ราษฎร (ครัวเรือน)	เสียชีวิต (คน)	บาดเจ็บ (คน)	บ้านทั้งหลัง	บ้านบางส่วน (หลัง)	อาคารพาณิชย์ (หลัง)	โรงแรม (แห่ง)	โรงงาน/โรงสี (แห่ง)	วัด/โรงเรียน/สถานที่ราชการ (แห่ง)	เรือประมง/เรืออื่นๆ (ลำ)	พื้นที่การเกษตร (ไร่)	มูลค่าความเสียหาย (บาท)	เครื่องอุปโภคบริโภค (ชุด)	น้ำดื่ม (ขวด/ลิตร)	เงินทดรองราชการ (บาท)
2532	507	63	499	33	503	610	24,013	4,590	22	9	1,013	12,269	28	12	0	0	0	5,457	14,056,053	10,520	6,500	-
2533	907	57	722	39	899	964	29,020	8,123	126	118	6,147	24,156	79	0	0	0	0	10,146	172,023,839	11,350	10,250	-
2534	705	58	654	40	658	732	19,017	6,930	43	55	987	17,039	120	14	0	0	0	8,146	75,850,000	8,650	5,600	-
2535	3,125	62	710	36	2,665	3,265	24,039	5,459	90	50	1,297	17,123	37	0	0	0	0	9,001	193,060,000	9,650	3,650	-
2536	836	70	597	38	813	911	40,149	11,039	19	31	3,001	24,017	74	0	0	0	0	10,134	204,434,000	13,256	8,560	-
2537	1,073	68	623	42	957	1,298	19,325	3,269	8	46	1,456	34,012	69	0	0	0	0	6,502	120,275,946	5,600	3,654	-
2538	616	63	547	50	547	645	35,780	9,017	14	51	893	19,127	85	0	0	0	0	7,032	100,414,000	11,456	7,568	-
2539	3,026	68	650	29	2,997	3,258	24,269	6,598	73	42	2,037	30,741	49	0	0	0	0	4,123	335,905,253	8,650	4,589	-
2540	2,993	70	623	37	2,470	2,999	68,147	14,039	48	66	1,490	19,998	58	0	0	0	0	3,256	518,639,692	13,250	7,895	-
2541	2,816	66	645	40	2,530	2,986	221,492	61,568	90	70	2,707	55,358	96	0	0	0	0	7,788	371,437,070	36,520	12,598	-
2542	986	65	554	43	910	1,019	41,553	10,729	38	55	223	9,938	47	0	0	0	0	19,329	192,215,567	11,450	7,859	-
2543	960	62	588	36	945	1,102	59,009	18,058	9	81	251	22,553	32	0	0	0	0	1,022	271,476,754	14,650	8,597	-
2544	1,061	70	617	25	1,089	1,089	80,940	32,100	6	19	12,172	10,745	0	0	0	0	0	8,581	501,018,658	22,650	14,520	-
2545	594	67	648	56	1,514	2,579	70,156	23,070	18	11	1,132	20,599	577	0	0	90	0	9,306	213,337,876	16,589	11,268	-
2546	3,213	76	699	68	2,941	7,617	454,318	146,024	74	434	309	97,637	0	0	14	0	0	50,834	457,429,782	65,890	23,569	-
2547	3,834	76	754	58	2,876	6,895	181,512	70,818	73	63	53,133	736	0	0	16	0	0	32,158	398,416,887	45,680	20,568	-
2548	1,313	57	370	24	1,610	2,017	61,429	32,449	13	0	36	19,258	0	0	1	93	20	33,048	148,871,750	22,560	11,854	-
2549	1,883	65	526	41	2,381	4,096	142,849	30,296	29	39	283	30,044	0	0	0	159	20	68,286	92,244,108	21,650	10,256	121,014,639
2550	2,233	67	524	0	2,112	6,097	245,619	72,783	10	71	158	47,639	0	0	0	431	18	18,163	234,547,154	25,640	12,560	246,884,784
2551	1,995	65	570	0	2,603	7,926	242,944	78,606	15	30	124	58,319	0	0	0	153	0	98,619	227,549,741	0	0	218,485,935
2552	1,348	68	648	0	2,529	8,830	360,152	110,357	24	26	394	70,401	0	0	0	172	0	139,391	207,373,975	0	0	225,326,447
2553	2,192	69	626	0	1,479	11,061	407,271	126,866	30	174	2,438	78,384	0	0	0	76	0	105,027	198,845,310	0	0	326,035,852
รวม	38,216						2,853,003	882,788	872	1,541	91,681	720,093	1,351	26	31	1,174	58	655,349	5,249,423,415	375,661	191,915	1,137,747,657

หมายเหตุ ตั้งแต่ พ.ศ. 2550 กรมการปกครองได้ยกฐานะกิ่งอำเภอเป็นทั้งหมด

ข้อมูล ณ วันที่ 31 ธันวาคม 2553
ส่วนวิเคราะห์และประเมินสถานการณ์
ศูนย์อำนวยการบรรเทาสาธารณภัย
กรมป้องกันและบรรเทาสาธารณภัย
โทรศัพท์/โทรสาร 0-2637-3571-6, 0-2241-7466

สถิติสถานการณ์ภัยแล้งของประเทศไทยตั้งแต่ พ.ศ. 2532 - 2553

พ.ศ.	พื้นที่ประสบภัย					ความเสียหายที่สำรวจพบ					การให้ความช่วยเหลือ			
	จังหวัด	อำเภอ	กิ่งอำเภอ	ตำบล	หมู่บ้าน	ราษฎรประสบภัย (คน)	ราษฎรประสบภัย (ครัวเรือน)	พื้นที่การเกษตร (ไร่)	ปศุสัตว์ (ตัว)	มูลค่าความเสียหาย (บาท)	รถบรรทุกน้ำ (คัน)	เครื่องสูบน้ำ (เครื่อง)	แจกจ่ายน้ำอุปโภคบริโภค (ลิตร)	ใช้จ่ายเงินทดรองราชการ (บาท)
2532	29	222	35	1,517	6,628	1,760,192	496,062	1,294,240	197	121,966,702	987	890	856,400,500	-
2533	48	253	41	1,490	7,234	2,107,100	536,550	1,970,703	872	92,170,601	814	1,025	756,200,500	-
2534	59	479	38	2,120	12,192	4,926,177	1,221,416	1,037,271	290	262,170,159	1,120	760	1,265,500,300	-
2535	70	676	43	2,410	25,766	8,100,916	2,430,663	5,334,471	417	176,180,163	967	1,002	758,600,320	-
2536	68	650	48	1,970	24,176	9,107,675	2,533,194	2,040,443	726	198,760,140	1,401	860	859,682,500	-
2537	66	645	40	2,360	29,191	8,763,014	2,736,643	17,923,817	510	98,762,160	1,207	930	1,145,600,300	-
2538	72	671	46	5,020	26,354	12,482,502	2,661,678	3,001,437	462	177,620,420	986	1,120	560,456,890	-
2539	61	588	44	4,125	21,067	10,967,930	2,277,787	101,900	573	289,164,000	1,187	920	2,350,400,600	-
2540	64	657	45	4,924	25,426	14,678,373	3,094,280	1,431,296	197	249,160,170	1,241	760	1,256,980,200	-
2541	72	698	52	4,170	18,902	6,510,111	1,531,295	1,789,285	1,107	69,170,111	1,450	2,560	2,865,045,000	-
2542	58	568	42	3,197	16,170	6,127,165	1,546,107	3,144,932	980	1,520,500,651	1,401	1,630	1,658,900,200	-
2543	59	584	49	3,754	20,593	10,561,526	2,830,297	472,700	2,071	641,712,873	834	801	856,950,200	-
2544	51	571	48	4,968	24,176	18,933,905	7,334,816	1,712,691	192	71,962,973	976	763	826.177,250	-
2545	68	640	69	4,489	25,299	12,841,110	2,939,139	2,071,560	0	508,781,944	1,009	1,123	1,003,290,089	65,128,084
2546	63	373	39	2,288	12,904	5,939,282	1,399,936	484,189	0	174,329,410	863	765	488,326,610	54,147,210
2547	64	446	43	2,936	19,027	8,388,728	1,970,516	1,480,209	0	190,668,884	989	850	832,381,994	99,838,323
2548	71	682	74	5,244	44,519	11,147,627	2,768,919	13,736,660	0	7,565,861,139	2,509	8,837	3,439,029,169	2,843,523,311
2549	61	524	58	3,709	31,115	11,862,358	2,960,824	578,753	0	495,275,738	1,445	941	1,029,765,802	2,159,136,346
2550	66	669	0	4,344	34,874	16,754,980	4,378,225	1,350,118	0	198,304,732	2,637	2,923	970,786,964	1,697,767,851
2551	61	660	0	4,306	38,170	13,298,895	3,531,570	524,999	0	103,900,841	1,882	883	797,526,730	1,303,116,004
2552	62	668	0	4,829	47,048	17,353,358	4,500,861	594,434	0	108,346,716	3,246	862	956,475,951	2,081,900,440
2553	64	684	0	4,842	45,958	15,740,824	4,077,411	1,716,853	0	1,415,223,466	2,765	1,108	837,854,815	1,985,558,249
รวม						228,353,748	59,758,189	63,792,961	8,594	14,729,993,993	31,916	32,313	25,546,155,634	12,290,115,818

หมายเหตุ ตั้งแต่ พ.ศ. 2550 กรมการปกครองได้ยกฐานะกิ่งอำเภอเป็นทั้งหมด

ข้อมูล ณ วันที่ 31 ธันวาคม 2553
ส่วนวิเคราะห์และประเมินสถานการณ์
ศูนย์อำนวยการบรรเทาสาธารณภัย
กรมป้องกันและบรรเทาสาธารณภัย
โทรศัพท์/โทรสาร 0-2637-3571-6, 0-2241-7466

ปภ.

หน่วยงานที่ให้ความอนุเคราะห์ในการรวบรวมข้อมูล

- กรมอุตุนิยมวิทยา กระทรวงเทคโนโลยีสารสนเทศและการสื่อสาร
- ศูนย์ปลอดภัยคมนาคม กรมการขนส่งทางบก กระทรวงคมนาคม
- กรมส่งเสริมการเกษตร กรมชลประทาน สำนักฝนหลวงและการบินเกษตร กระทรวงเกษตรและสหกรณ์
- กรมป่าไม้ กรมอุทยานแห่งชาติ สัตว์ป่า และพันธุ์พืช กรมควบคุมมลพิษ กรมทรัพยากรน้ำ กระทรวงทรัพยากรธรรมชาติและสิ่งแวดล้อม
- ศูนย์นเรนทร สถานีวิทยุร่วมด้วยช่วยกัน สถานีวิทยุ จส.๑๐๐ กรมควบคุมโรค กระทรวงสาธารณสุข
- กรมโรงงานอุตสาหกรรม กระทรวงอุตสาหกรรม
- กรมโยธาธิการและผังเมือง กรมส่งเสริมการปกครองท้องถิ่น กระทรวงมหาดไทย
- กรมเชื้อเพลิงธรรมชาติ กระทรวงพลังงาน
- กองทัพบก กองทัพเรือ กองทัพอากาศ กระทรวงกลาโหม
- สำนักงานตำรวจแห่งชาติ
- กรุงเทพมหานคร
- การประปาส่วนภูมิภาค
- การไฟฟ้าฝ่ายผลิตแห่งประเทศไทย
- ศูนย์อำนวยการบริหารจังหวัดชายแดนภาคใต้
- ศูนย์ป้องกันและบรรเทาสาธารณภัยเขต สำนักงานป้องกันและบรรเทาสาธารณภัยจังหวัด สำนักช่วยเหลือผู้ประสบภัย สำนักมาตการป้องกันและบรรเทาสาธารณภัย กรมป้องกันและบรรเทาสาธารณภัย
- หน่วยงานเอกชนที่เกี่ยวข้อง และสื่อมวลชนทุกแขนง

ปภ.

คณะที่ปรึกษา

นายวิบูลย์	สงวนพงศ์	อธิบดีกรมป้องกันและบรรเทาสาธารณภัย
นายฉัตรป้อง	ฉัตรภูติ	รองอธิบดีกรมป้องกันและบรรเทาสาธารณภัย
นายศรีสมบัติ	พรประสิทธิ์	รองอธิบดีกรมป้องกันและบรรเทาสาธารณภัย
นายประทีป	กีรติเรขา	รองอธิบดีกรมป้องกันและบรรเทาสาธารณภัย
นายภานุ	แย้มศรี	ผู้อำนวยการศูนย์อำนวยการบรรเทาสาธารณภัย
นายชยุต	วงศ์วณิช	ผู้อำนวยการส่วนปฏิบัติการ
นายอุดมศักดิ์	ขาวหนูนา	ผู้อำนวยการส่วนอำนวยการ
นายวิสุทธิ์	ประกอบความดี	ผู้อำนวยการส่วนสื่อสารและโทรคมนาคม

คณะผู้จัดทำ

นายประทีป	บริบูรณ์รัตน์	ผู้อำนวยการส่วนวิเคราะห์และประเมินสถานการณ์
นางสาวดลฤทัย	พรายแก้ว	นักวิเคราะห์นโยบายและแผนชำนาญการ
นายคณนาถ	คะชะนา	นักวิเคราะห์นโยบายและแผนชำนาญการ
นางสาวสุธาทิพย์	ดารารุ่ง	นักวิเคราะห์นโยบายและแผนชำนาญการ
นายพิสุทธิ์	วรรณฉัตรสิริ	นักวิเคราะห์นโยบายและแผนชำนาญการ
นางสาววรรณชลี	ไชยเลิศ	เจ้าพนักงานธุรการชำนาญงาน
นางสาวฐิติกาญจน์	บำรุงศิลป์	เจ้าพนักงานธุรการชำนาญงาน
นางสาวนันท์นภัส	เดชธาวินสิทธิ์	เจ้าพนักงานธุรการปฏิบัติงาน
นายฉัตรชัย	รัตนเขียว	พนักงานนโยบายและแผนงาน
นางสาวณัฐธันยา	จรรยา	พนักงานประจำสำนักงาน

ปภ.

Department of Disaster Prevention and Mitigation (DDPM)
Ministry of Interior, Thailand

ป้องกันภัยเชิงรุก
บรรเทาทุกข์เมื่อเกิดภัย
ฟื้นฟูและกู้ภัย
คือหัวใจกรม ปภ.

สายด่วนนิรภัย 1784

ส่วนวิเคราะห์และประเมินสถานการณ์
ศูนย์อำนวยการบรรเทาสาธารณภัย
กรมป้องกันและบรรเทาสาธารณภัย

3/12 ถนนอู่ทองนอก แขวงดุสิต เขตดุสิต กรุงเทพมหานคร 10300
โทรศัพท์ 0-2637-3571-6 โทรสาร 0-2241-7466