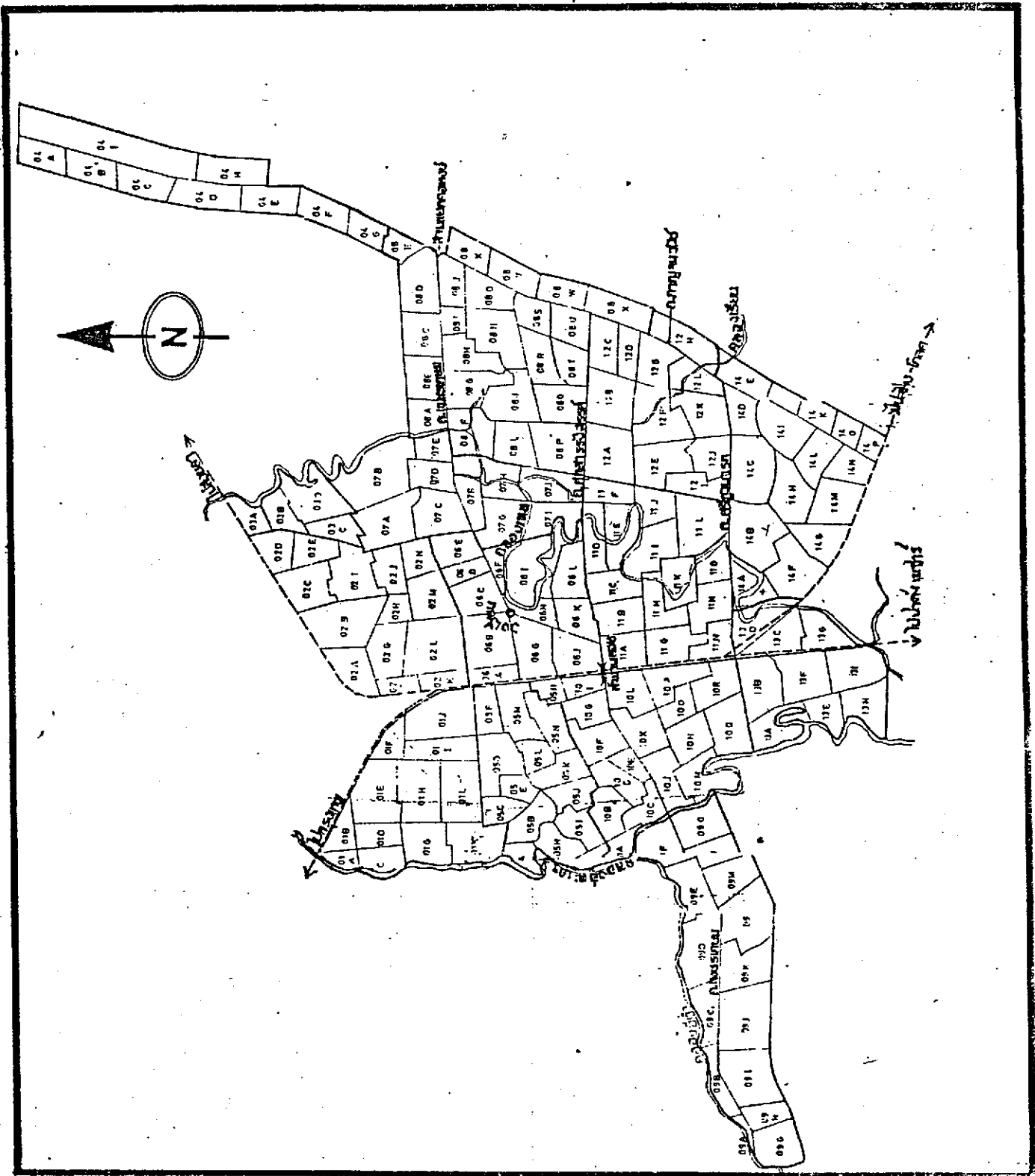


**ภาคผนวก**

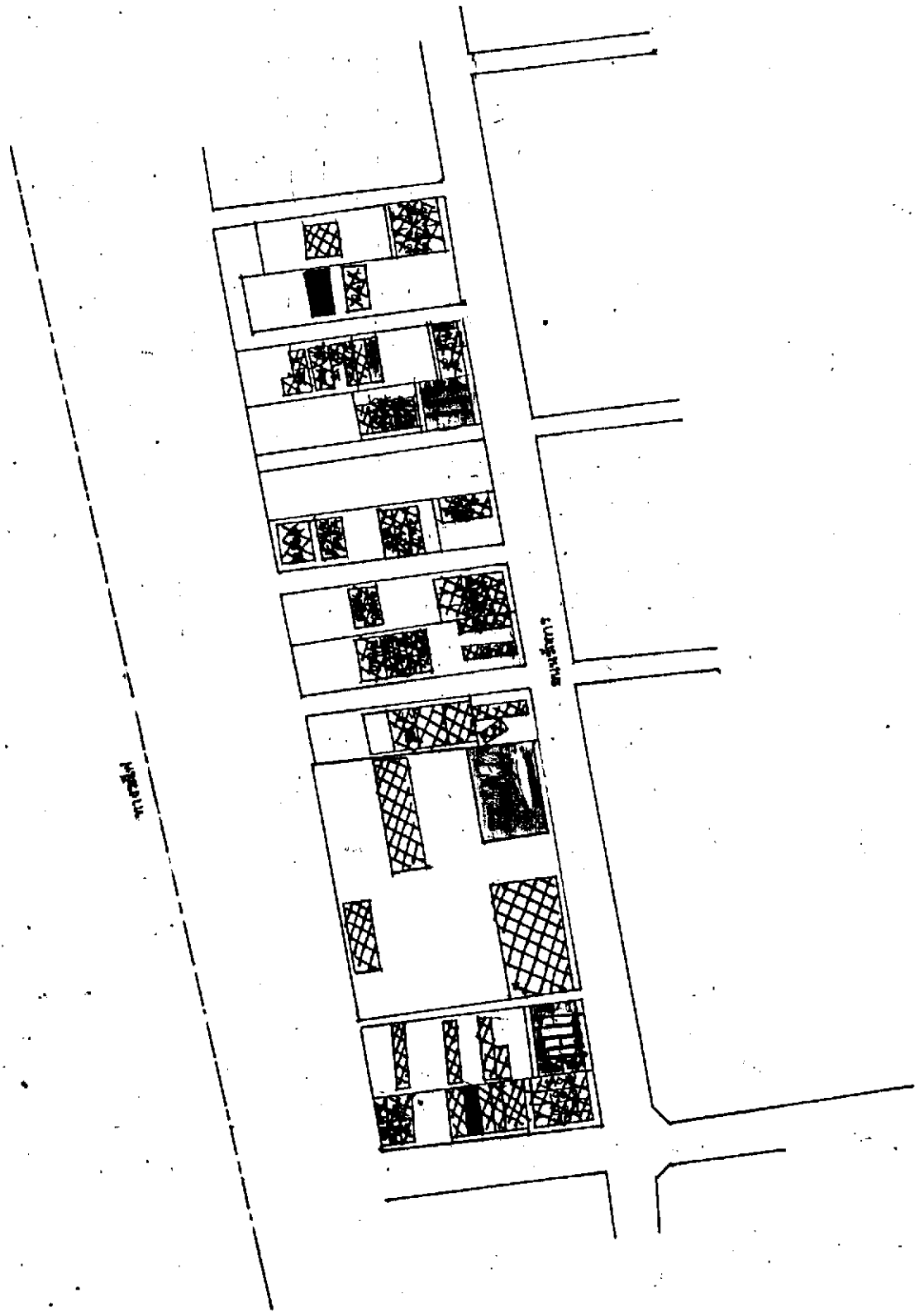
**รายละเอียดการสำรวจอาคารในเขต  
เทศบาลเมืองหาดใหญ่ จังหวัดสงขลา**

- อาคาร ไม้ท้งหลัง
- อาคาร ไม้ผสมคอนกรีต
- อาคารคอนกรีตท้งหลัง



รูปที่ 8 แผนที่การแบ่งเขตการสำรวจ (ใช้แผนที่ภาษีโรงเรือนและที่ดินของเทศบาลเมืองหาคใหญ่)

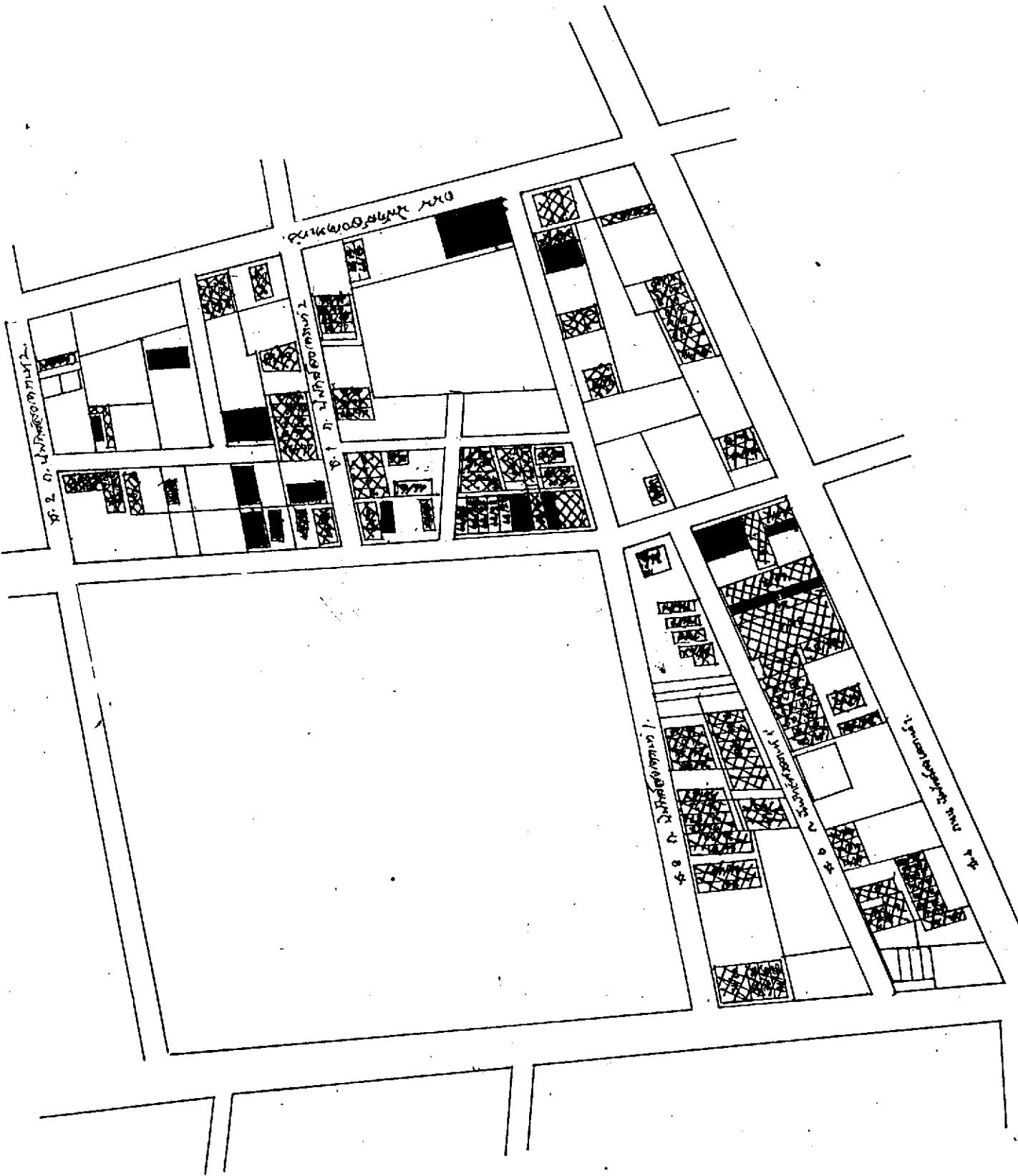
# 02 K





รูปที่ 10 เล่ม 02 แอด

02 M

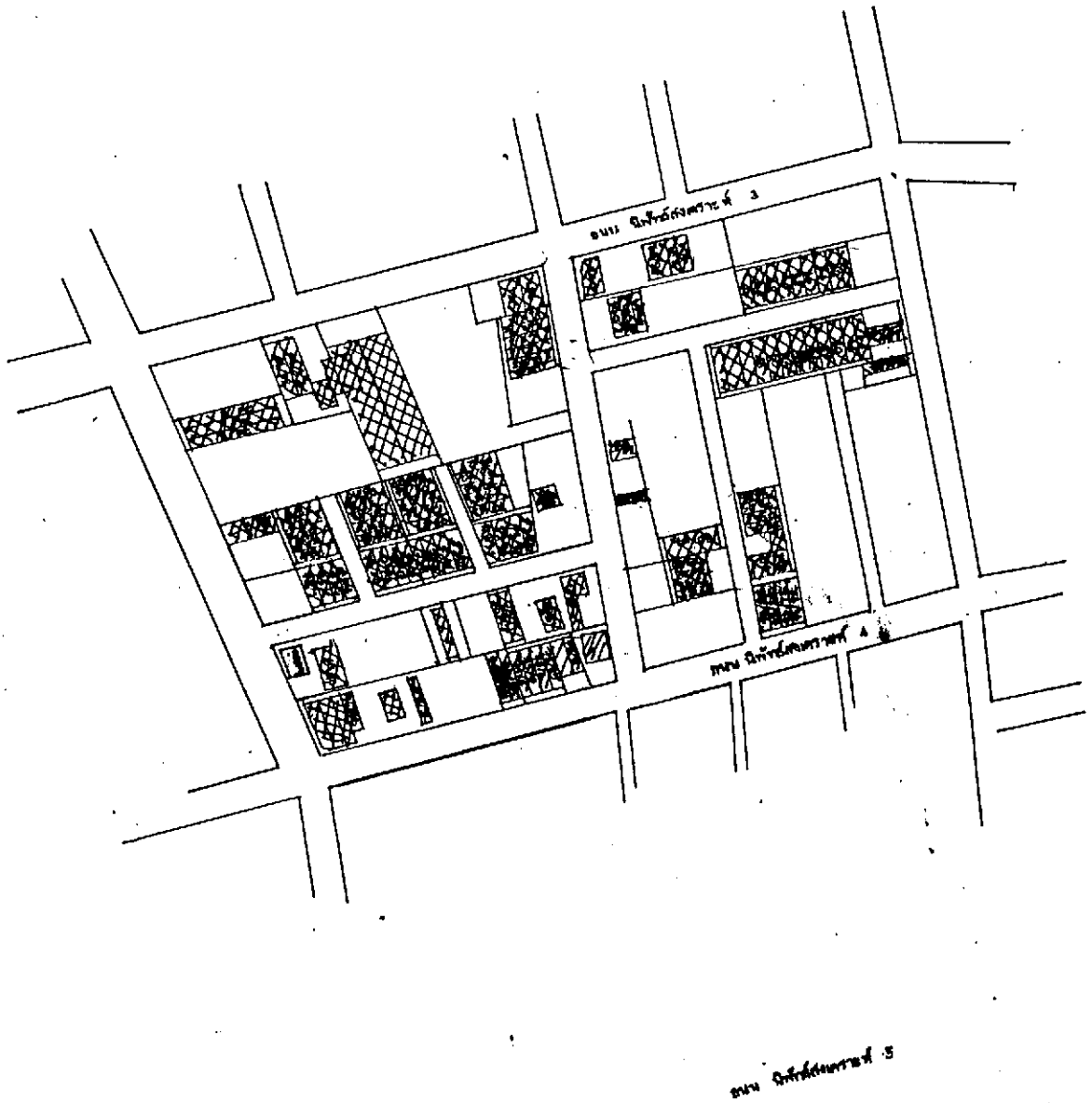


รูปที่ 11 เขต 02 เอ็ม

SATEWAY NATIONAL TRACING PAPER 90/95 mm<sup>2</sup> SIZE A3

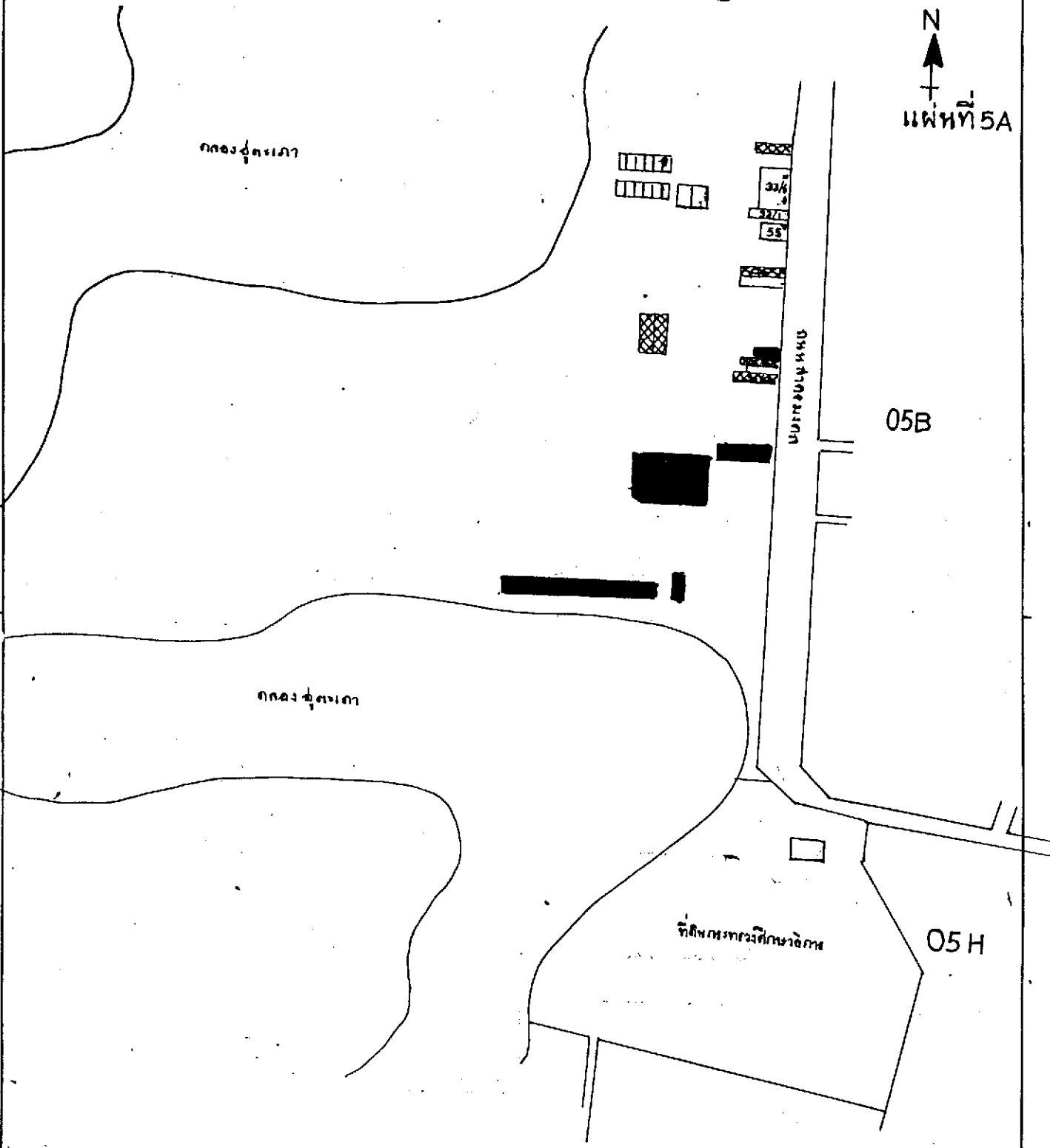
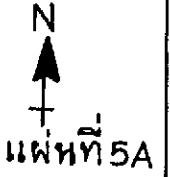
British Made

02 N



รูปที่ 12 เล่ม 02 ชั้น

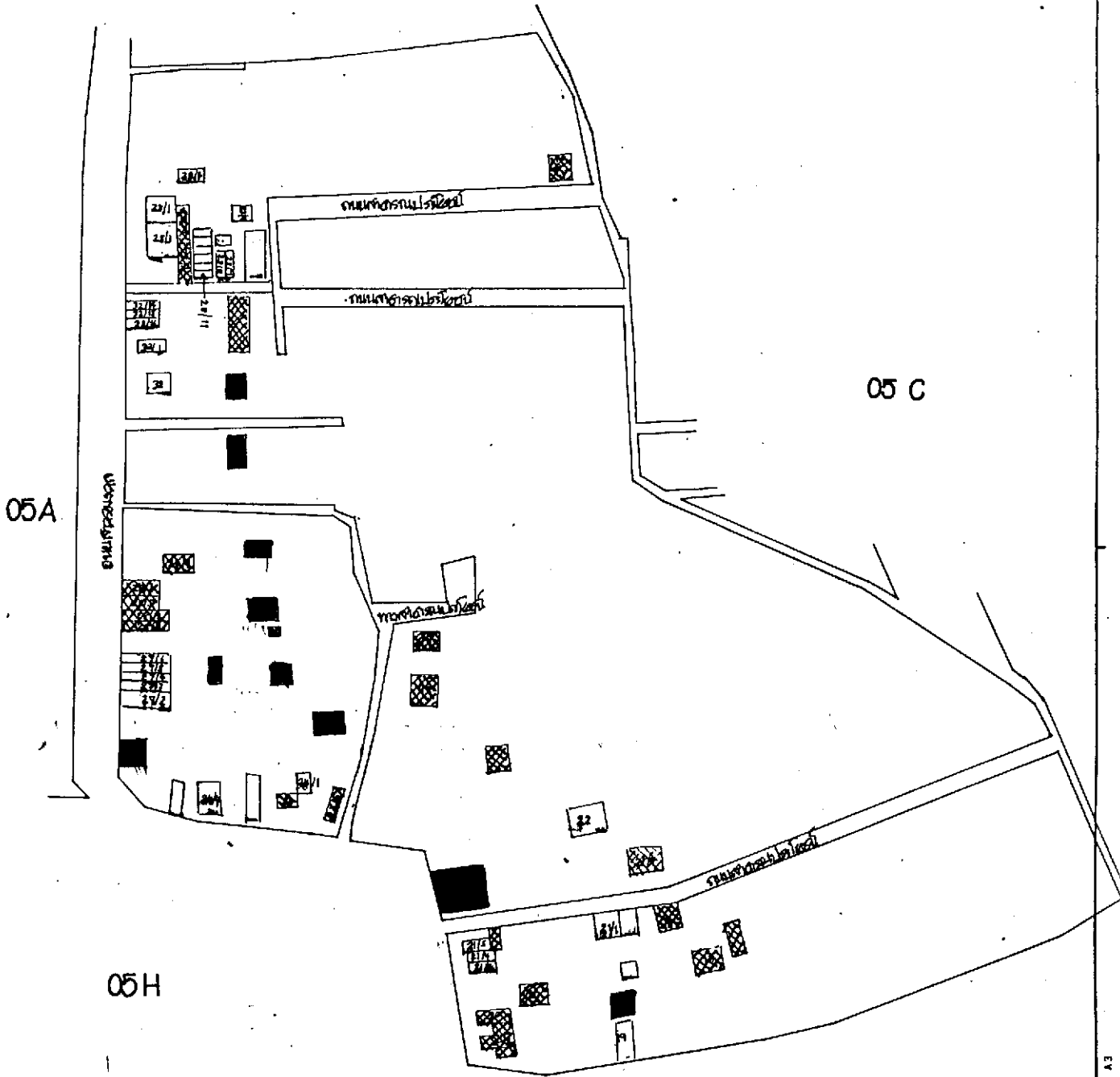
# 5 A



# 513



หน้าพื้นที่ 05



วันที่ 14 เดือน 5 ปี



5 C

↑  
N  
UNN 5C

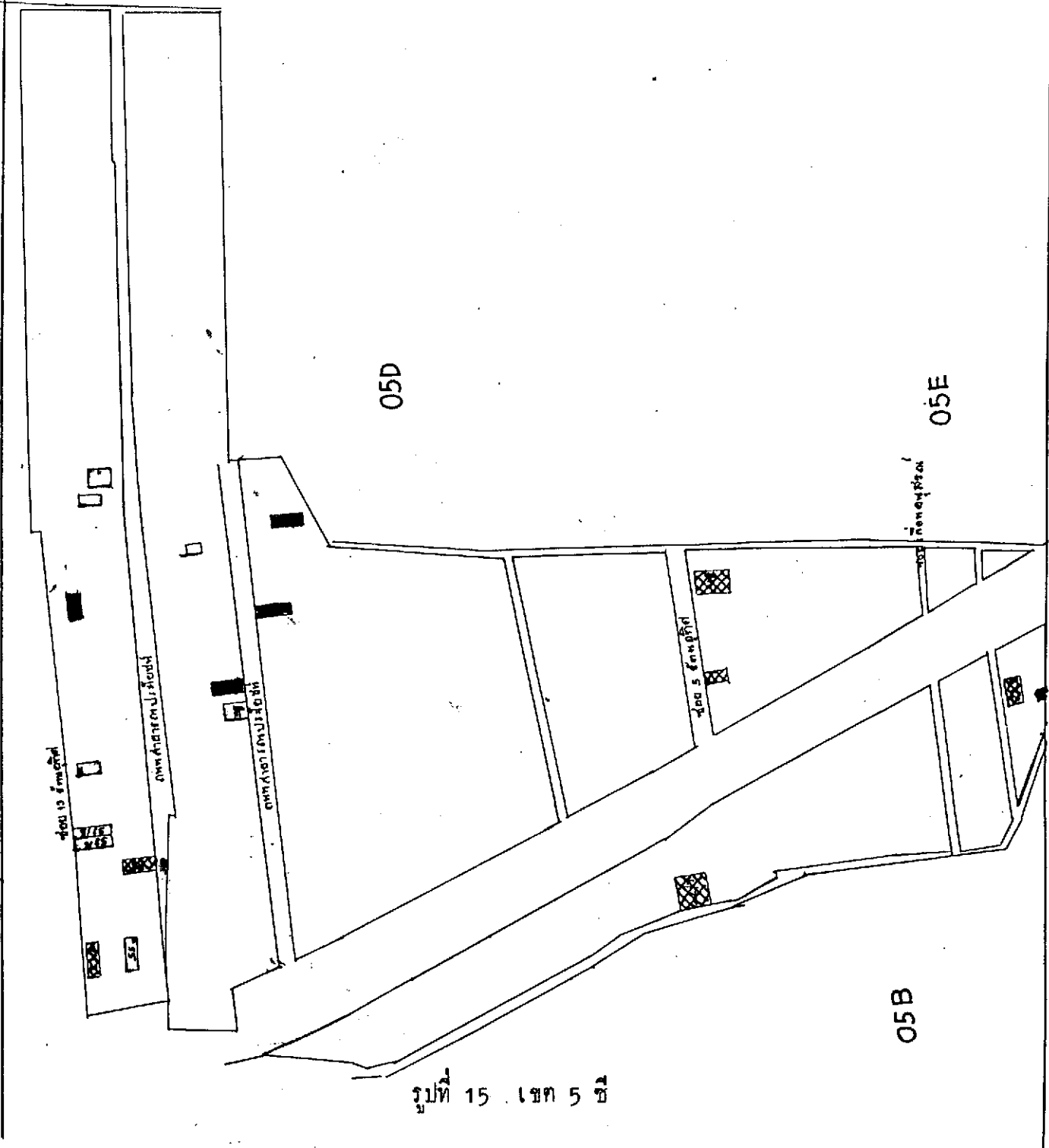
OIL

05D

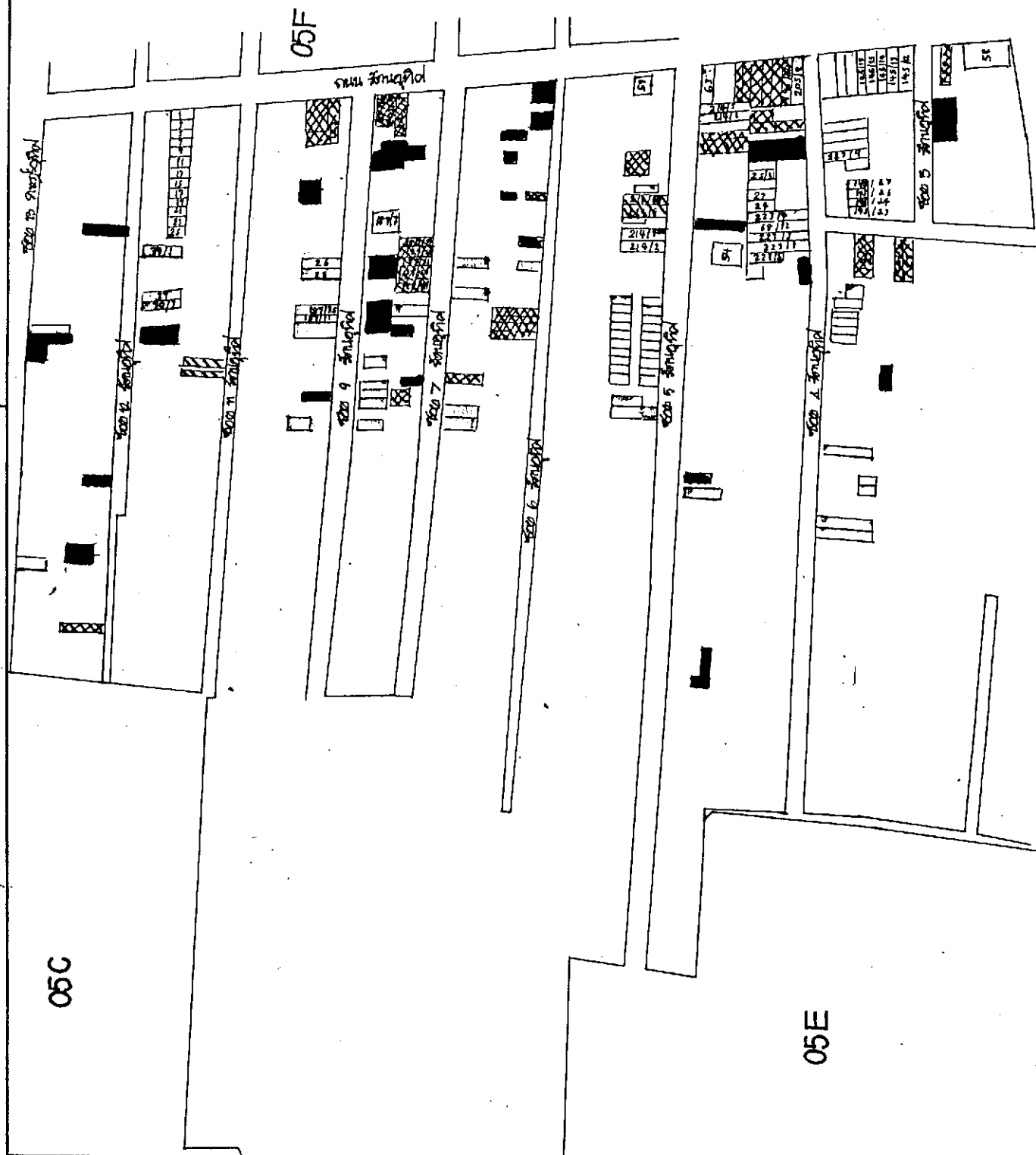
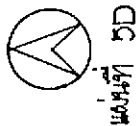
05E

05B

รูปที่ 15 เขต 5 ช



# 5 D

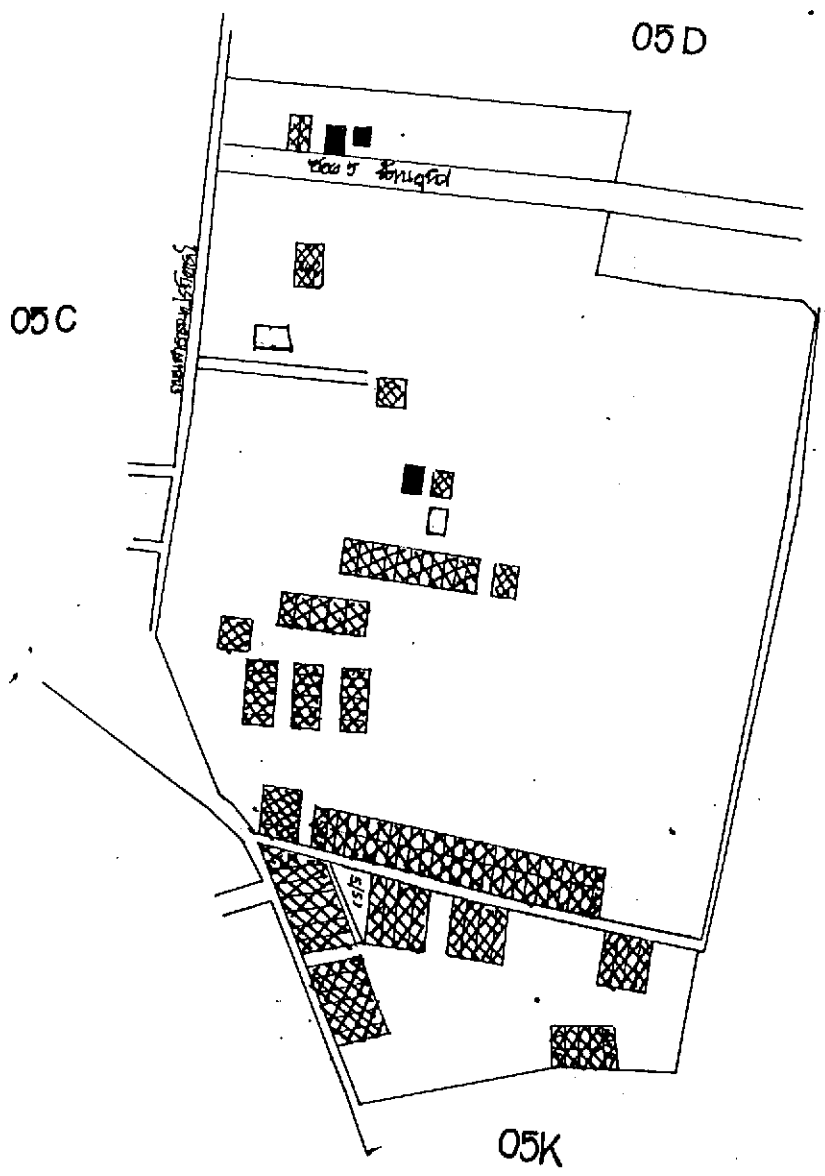


วันที่ 16 เดือน 5 ปี

# 5 E



GATEWAY NATURAL FINISHING PAPER 90/95 gm<sup>2</sup> SIZE A3



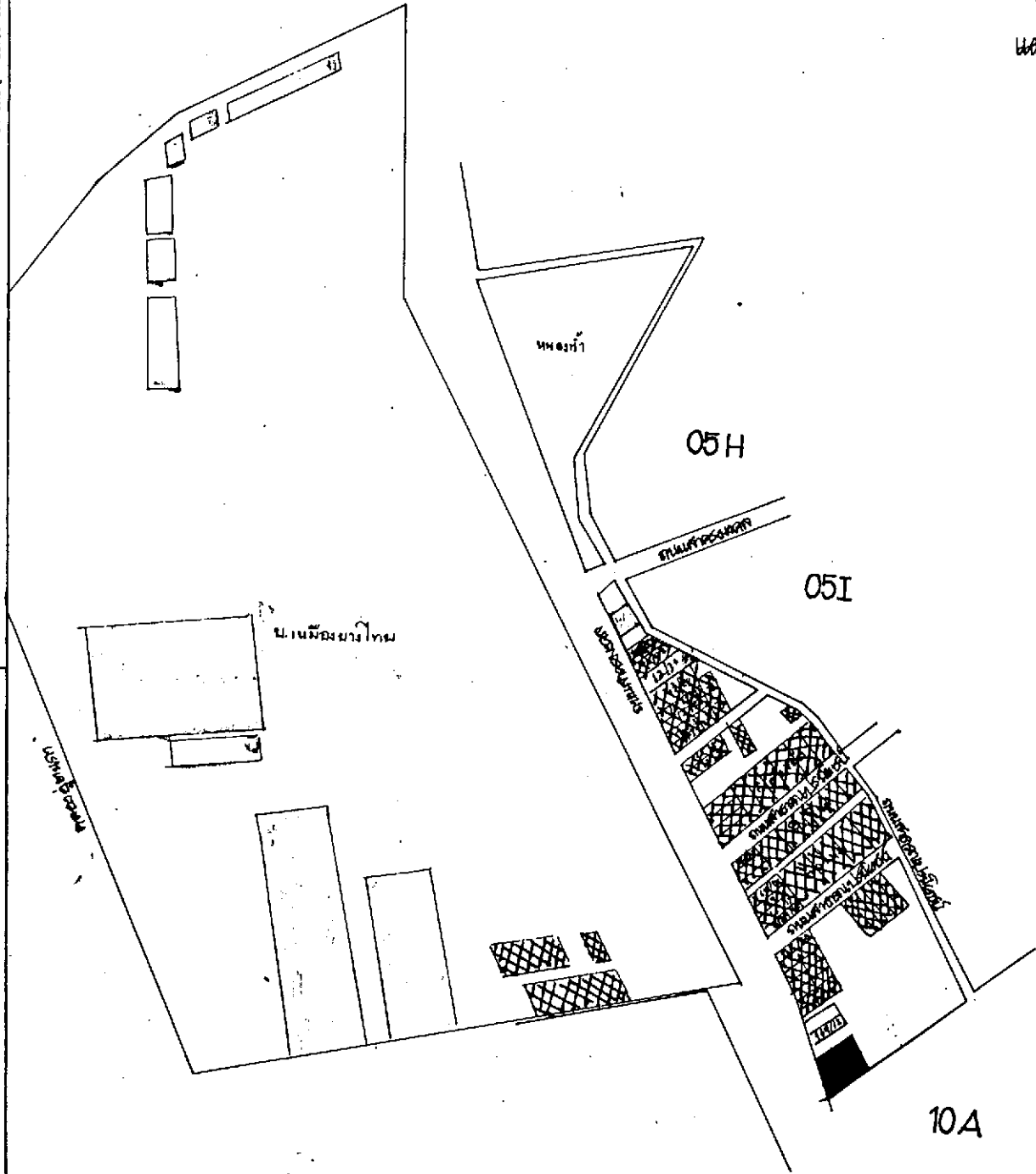
รูปที่ 17 เขต 5 อ

...

# 5G



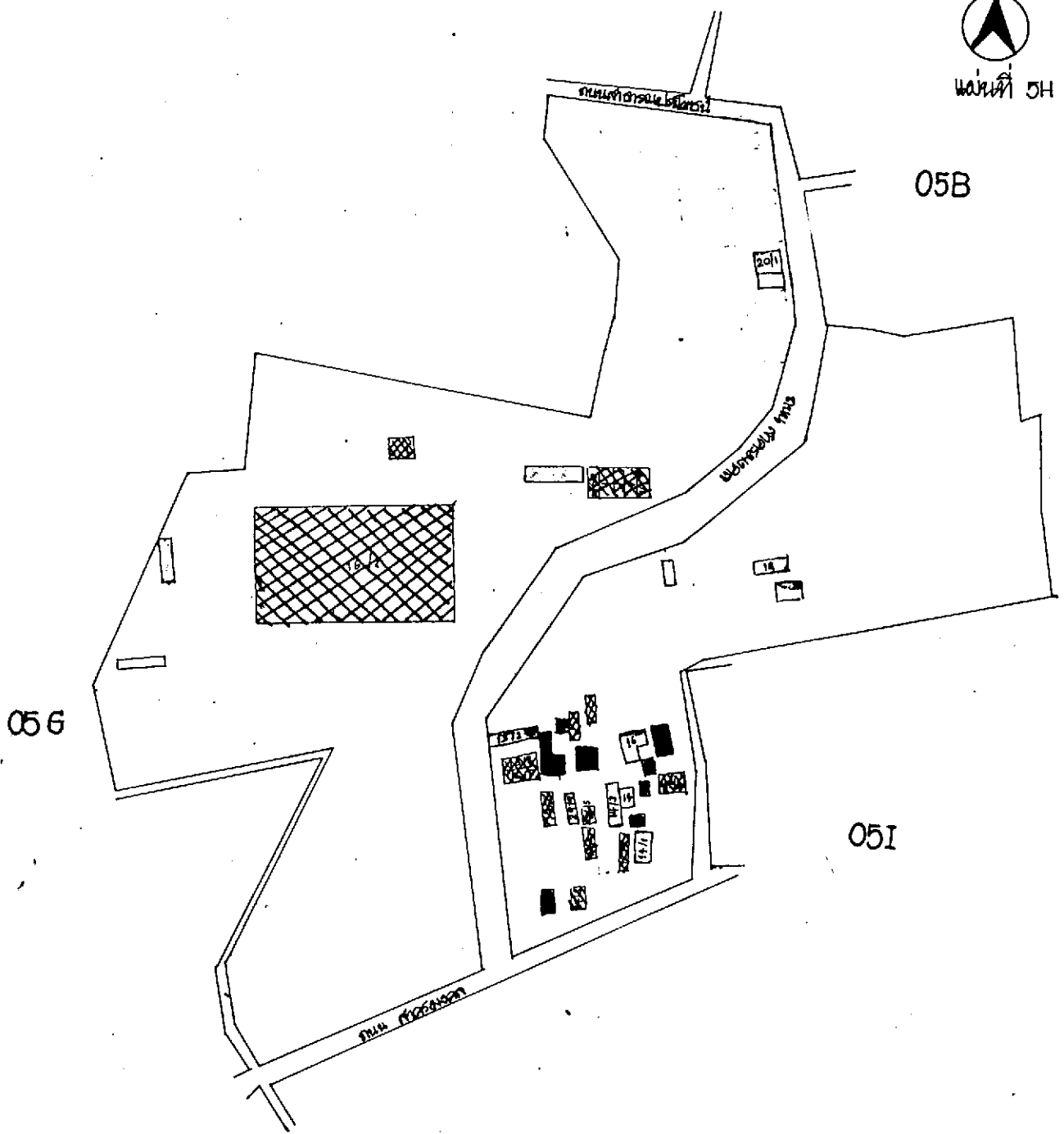
แผนที่ 5G



# 5H



แผนที่ 5H



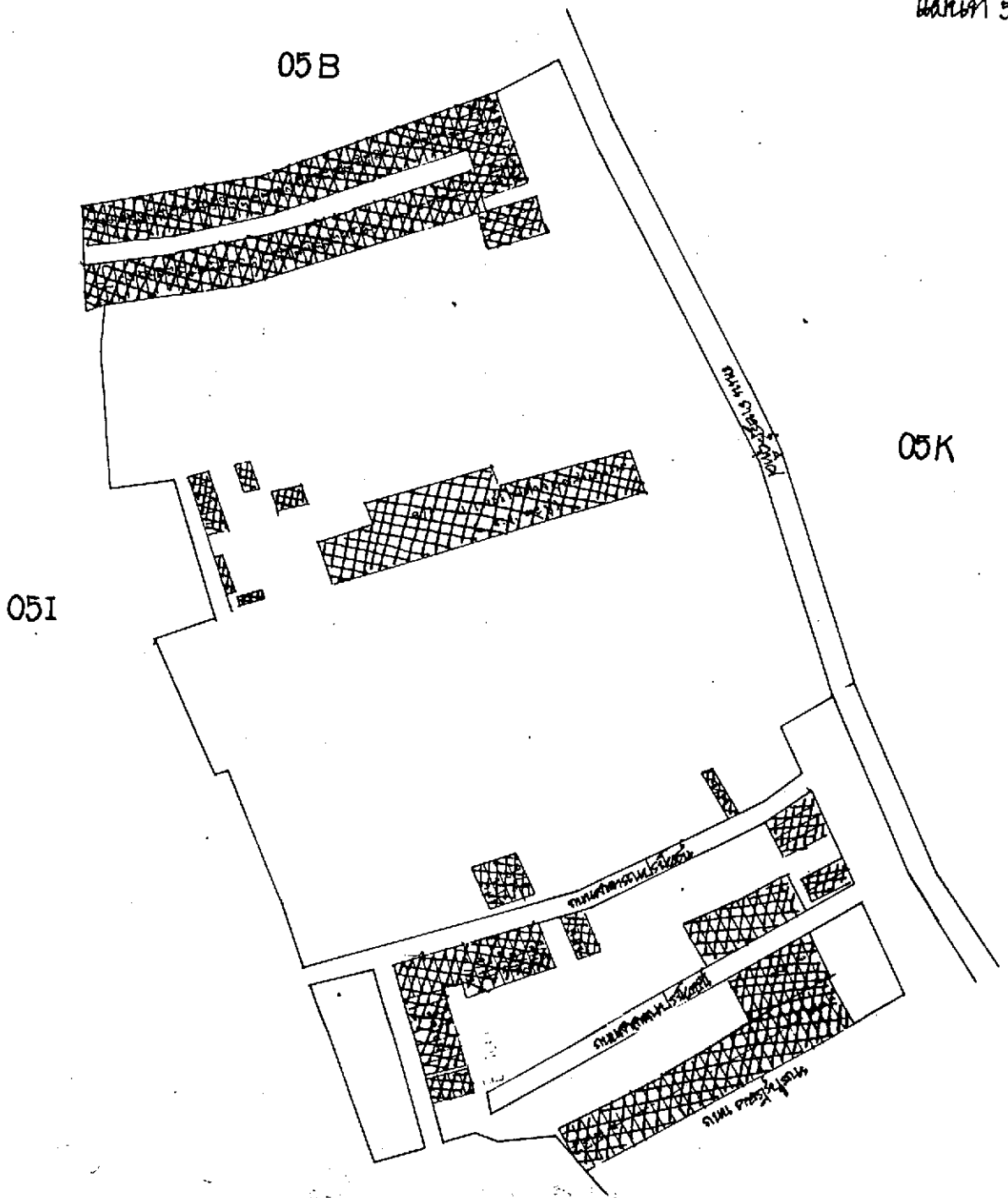
รูปที่ 19 เขต 5 เขต



# 5 J



แผนที่ 5J



รูปที่ 21 เล่ม 5 19





# 5 K

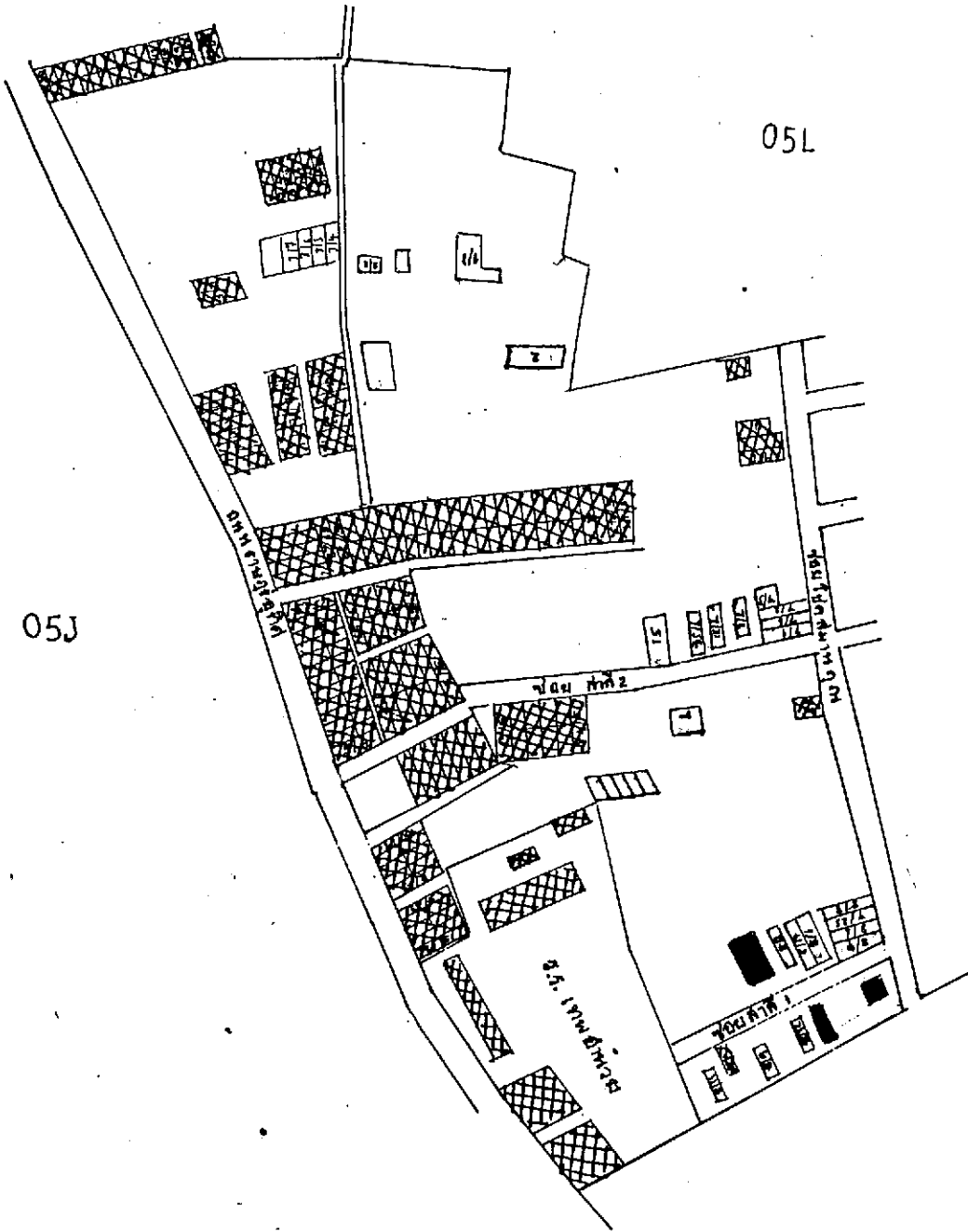


05E

05L

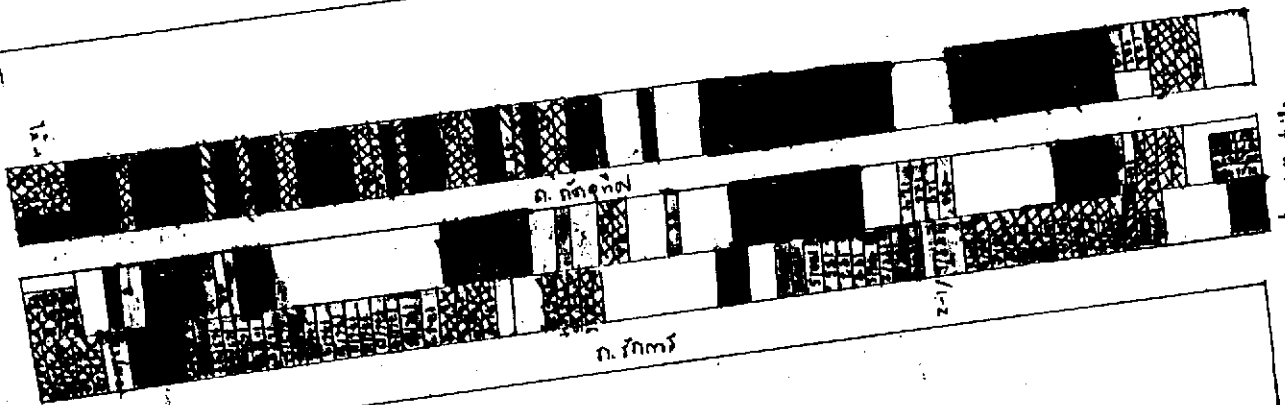
05J

05N



06 A

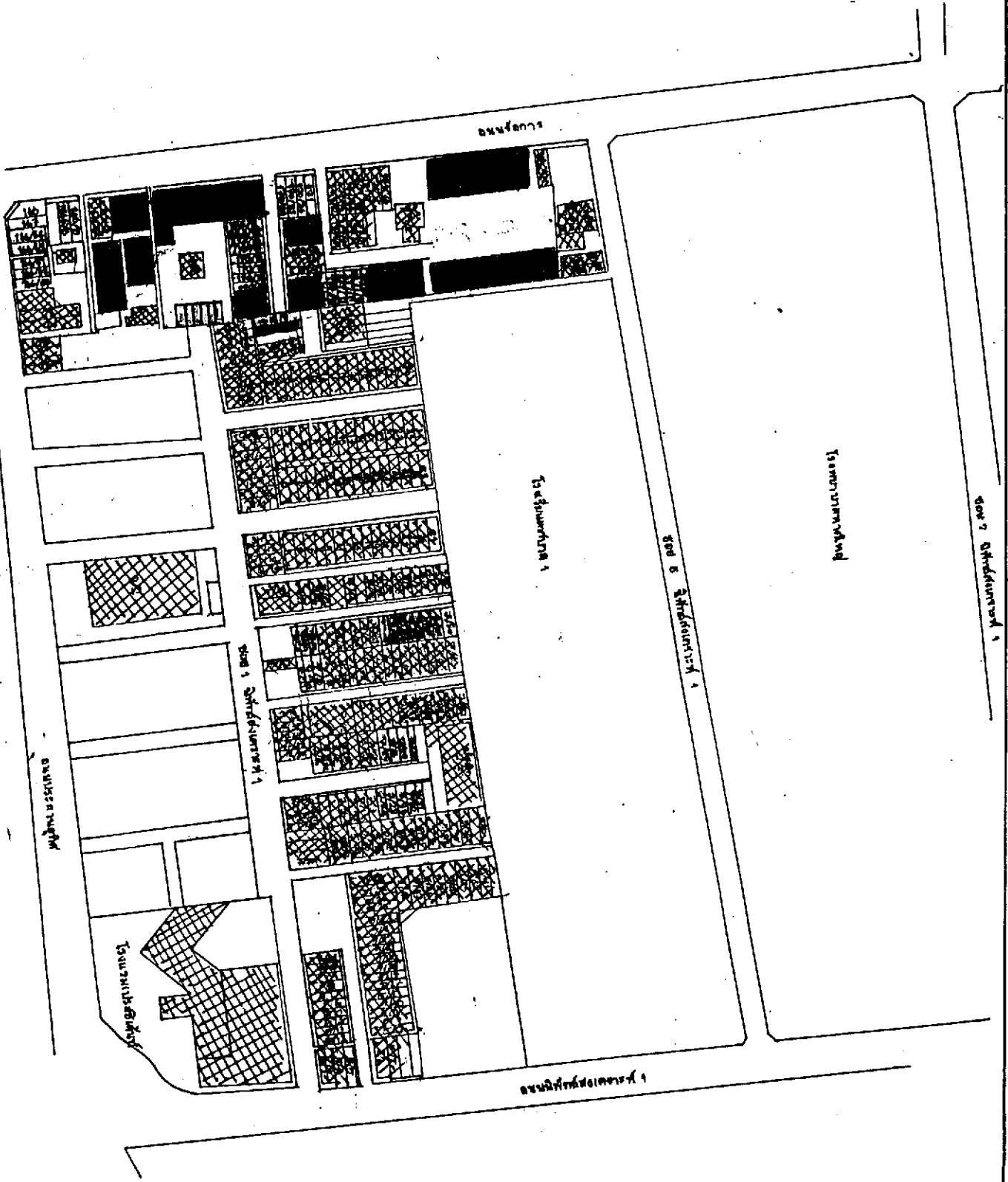
กรมไฟฟ้าในย-สงขลา



น. ๓๓๓๓๖

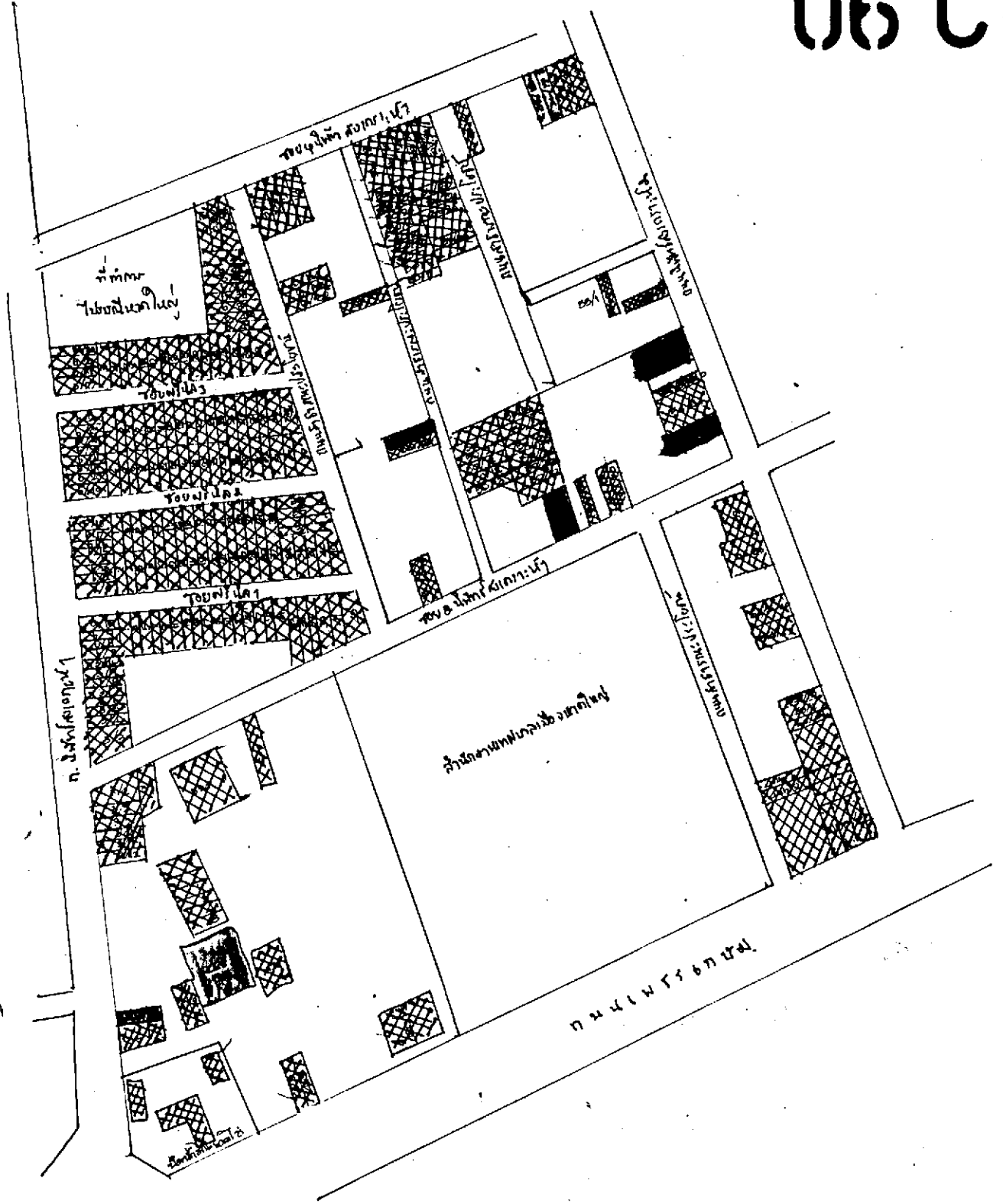
รูปที่ 24 เขต 06 โฉ

06 B

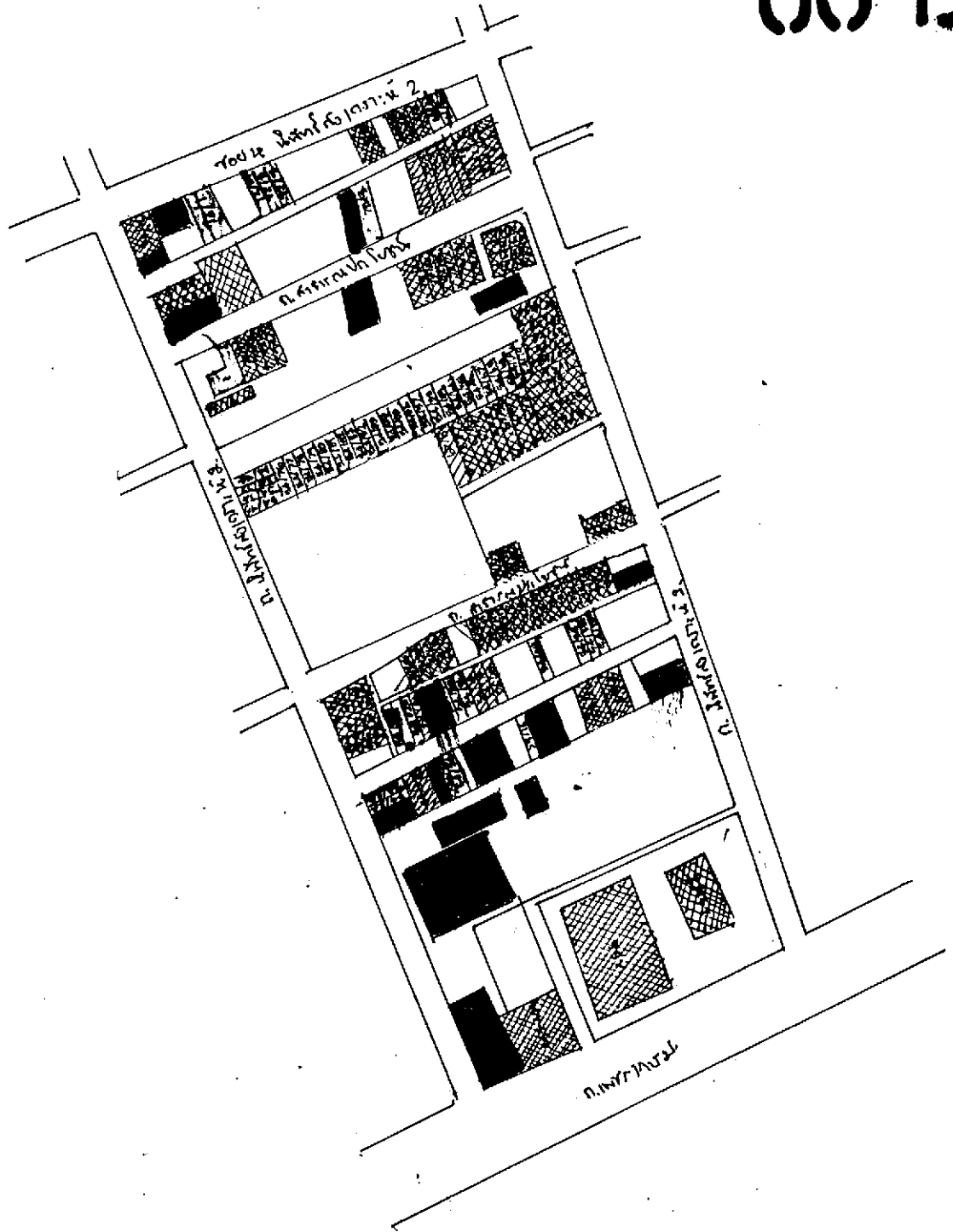


วันที่ 25 เดือน 06 ปี

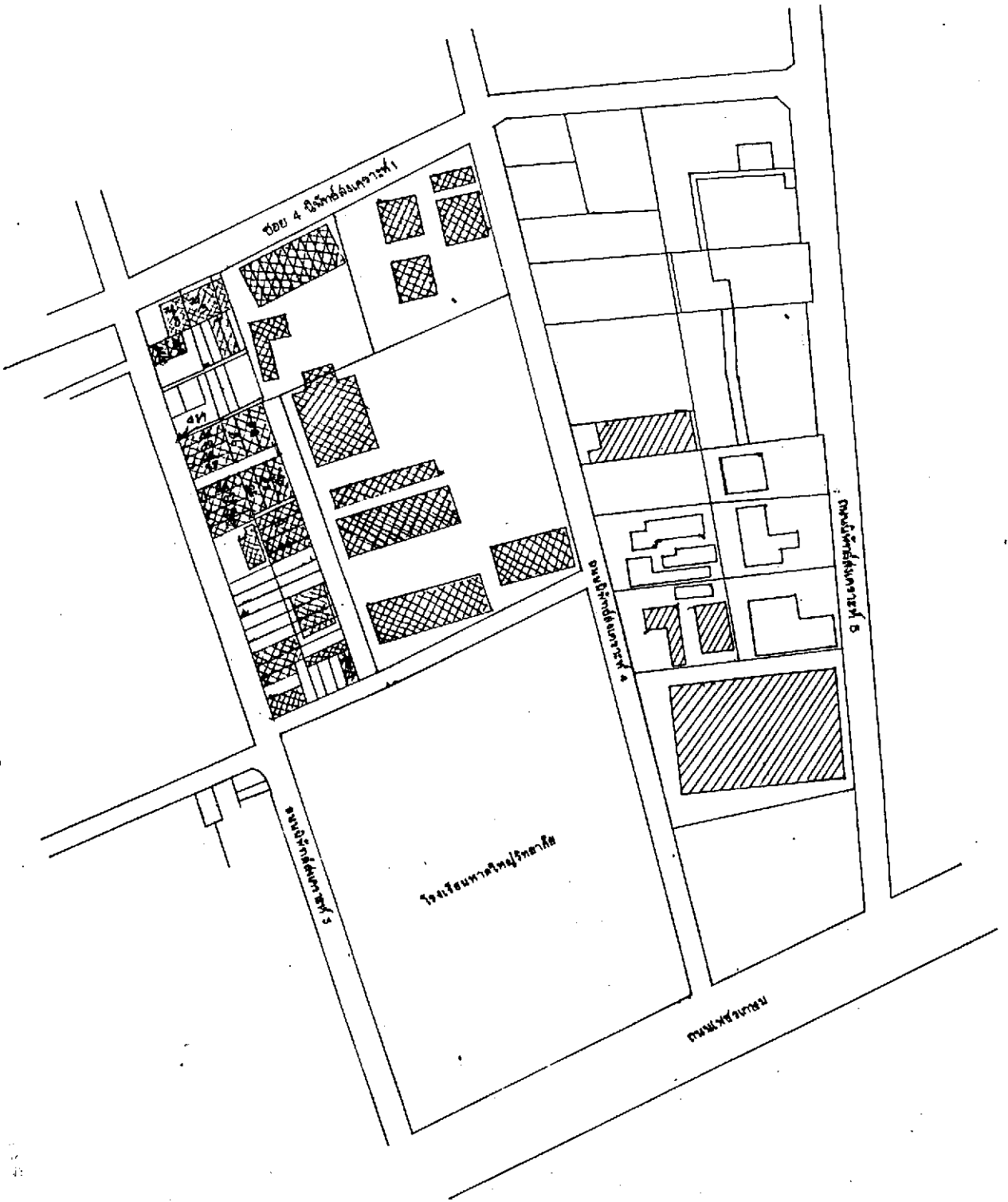
06 C



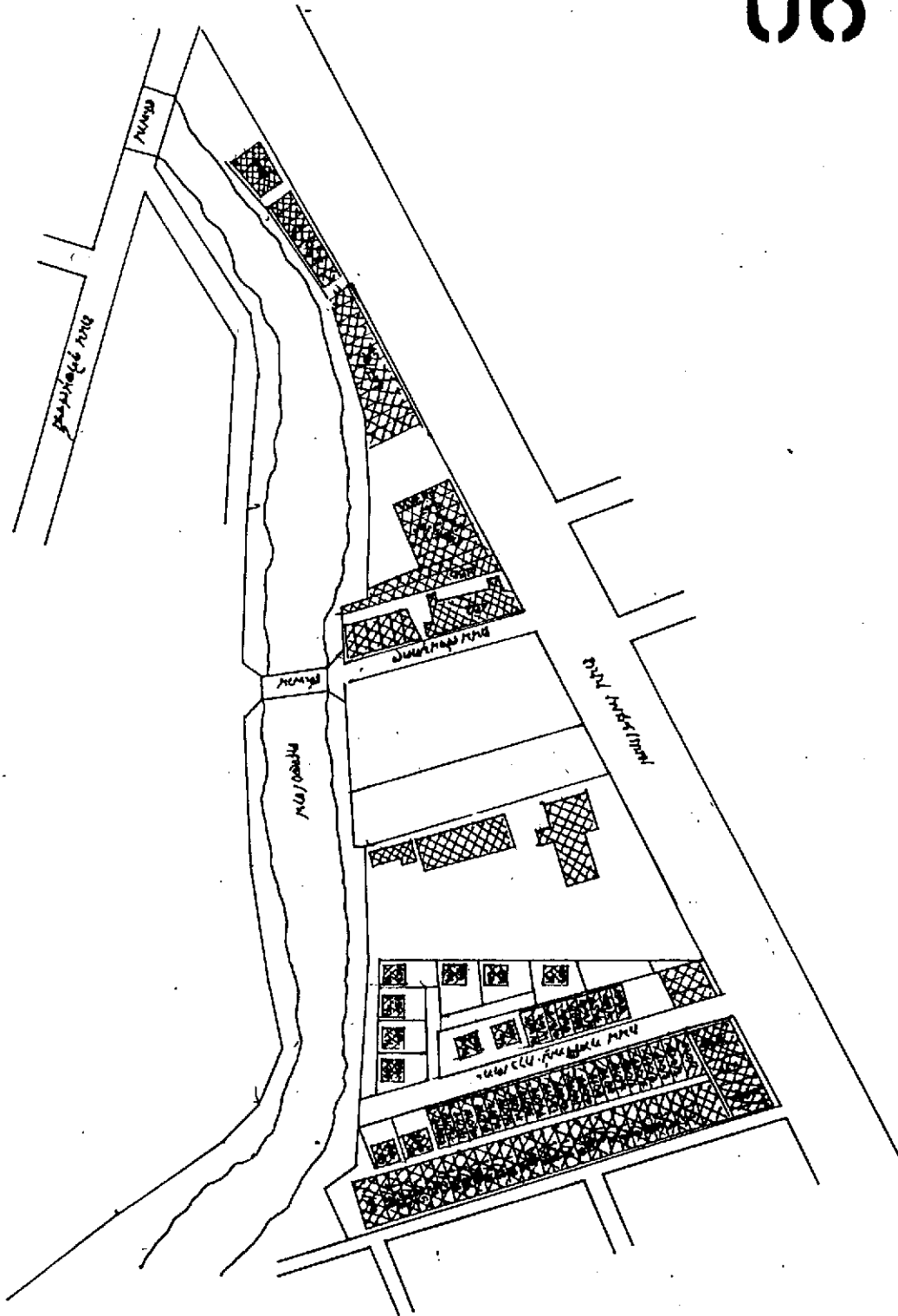
CA 1118 5m 28'06 3114P 3012ART JANUTAM YAMTIAE



วันที่ 27 เดือน 06 ปี

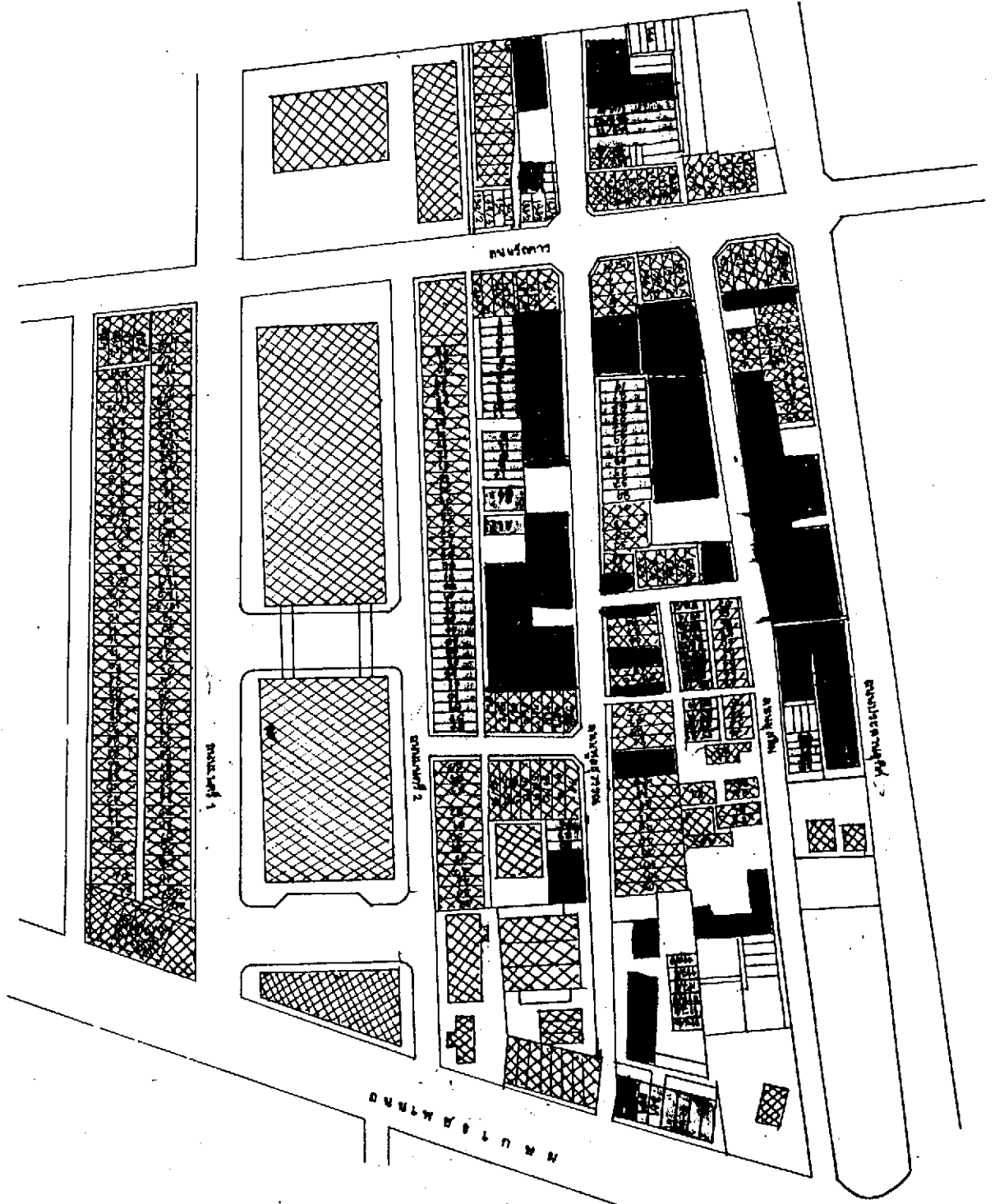


รูปที่ 28 เขต 06 ก



MAI 90 1971 62 111

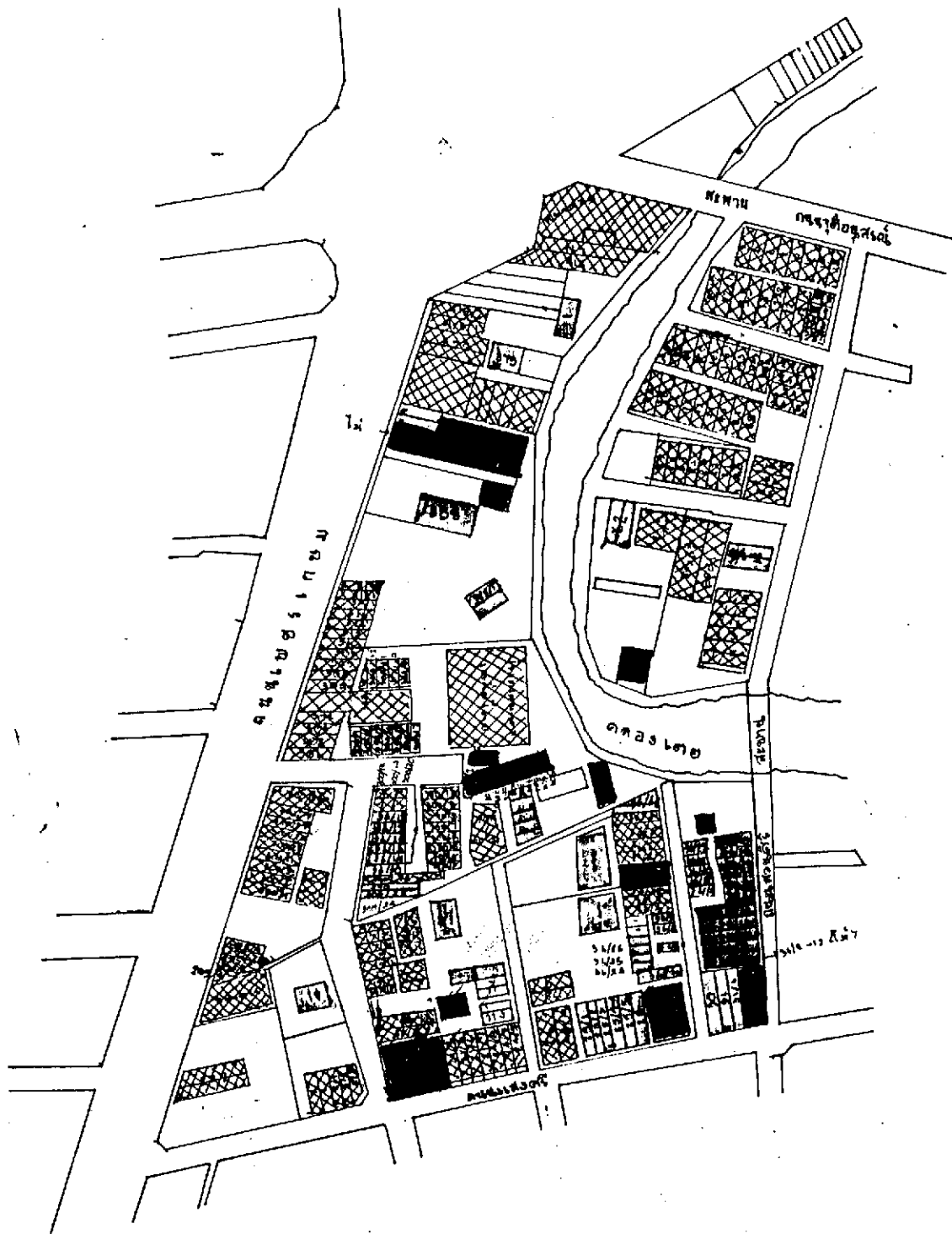
06 G



06 G 30

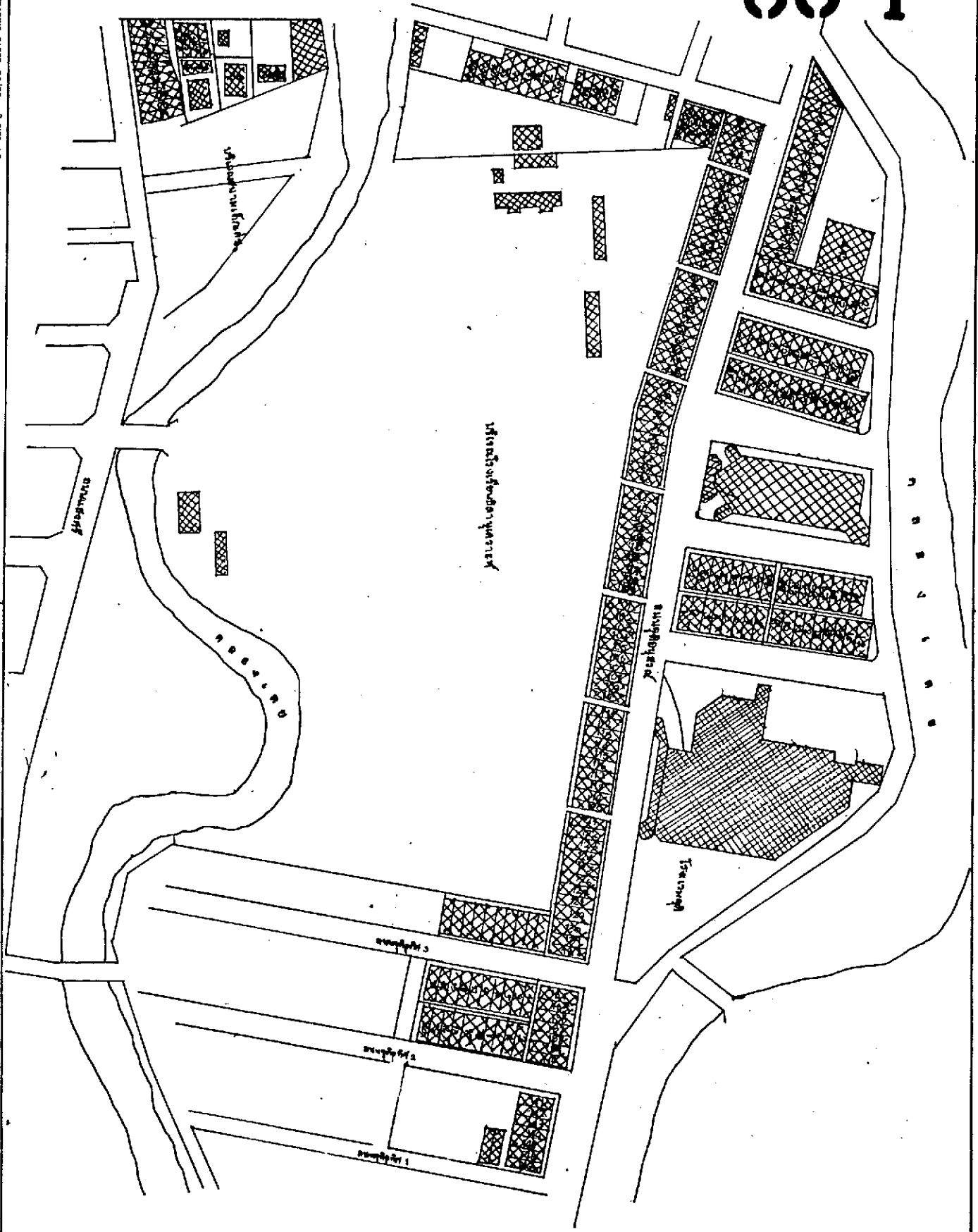


# 06 H

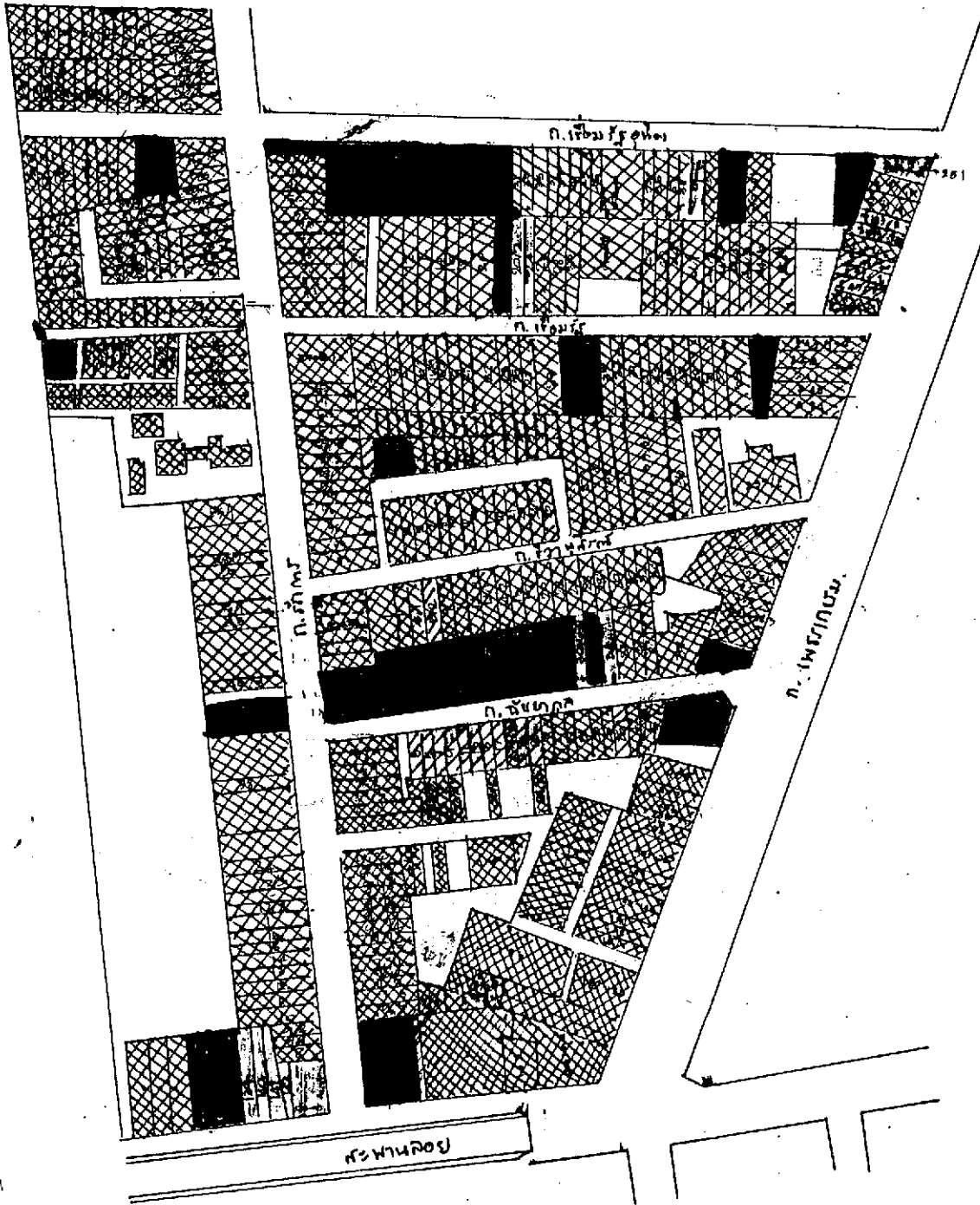


รูปที่ 31 เขต 06 เอช

06 I



รูปที่ 32 เล่ม 06 ไล



วันที่ 33 เดือน 06 ปี 19

06 K



06 H

06 K မြေပုံ

06 J

06 L



11 B

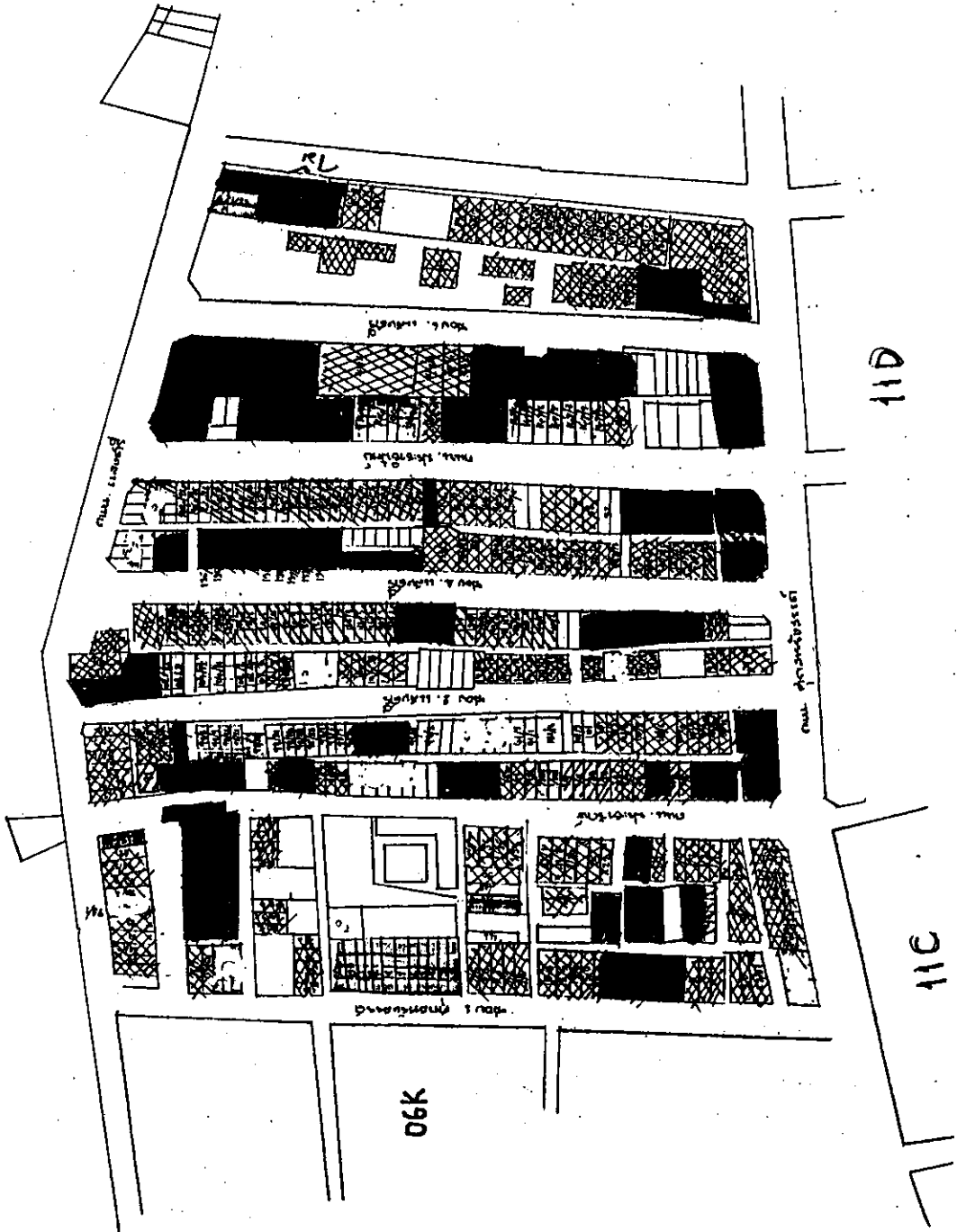
ရက် 34 ၀၆ ၀၆ ၀၆

06L

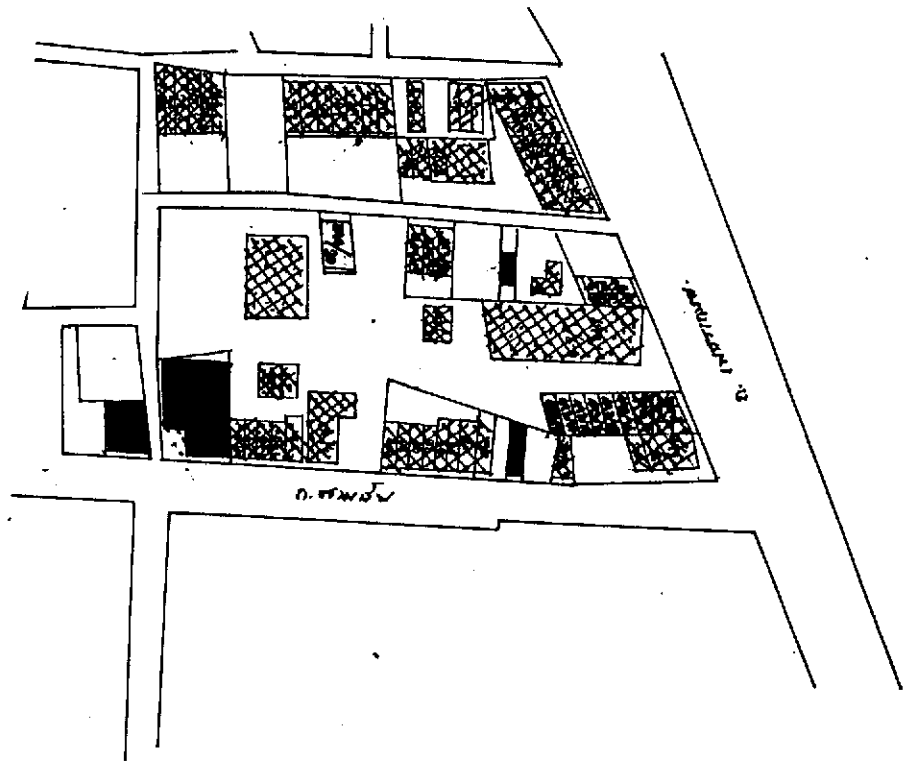


07J

190



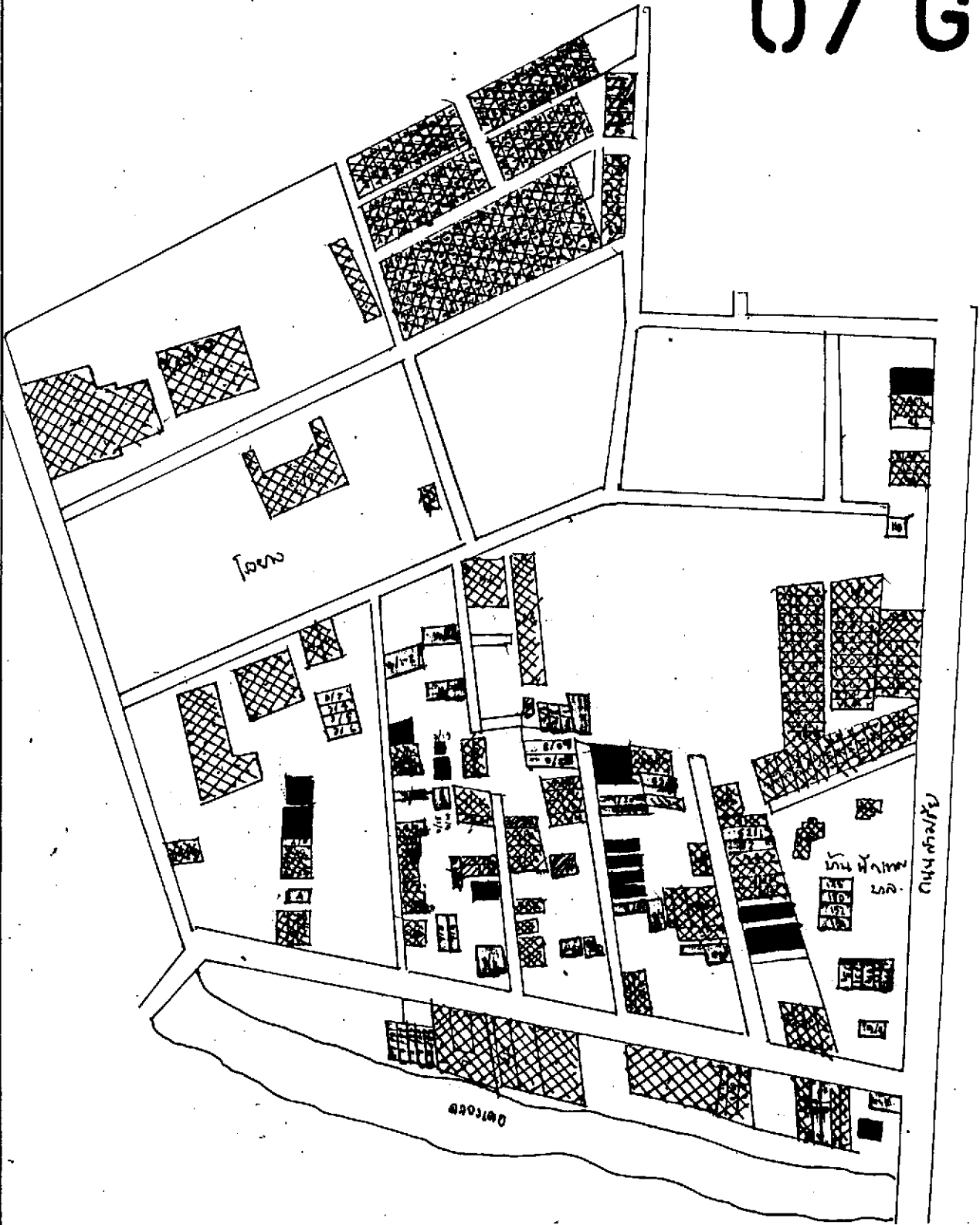
07 F



วันที่ 36 เดือน 07 ปี 1991

07 G

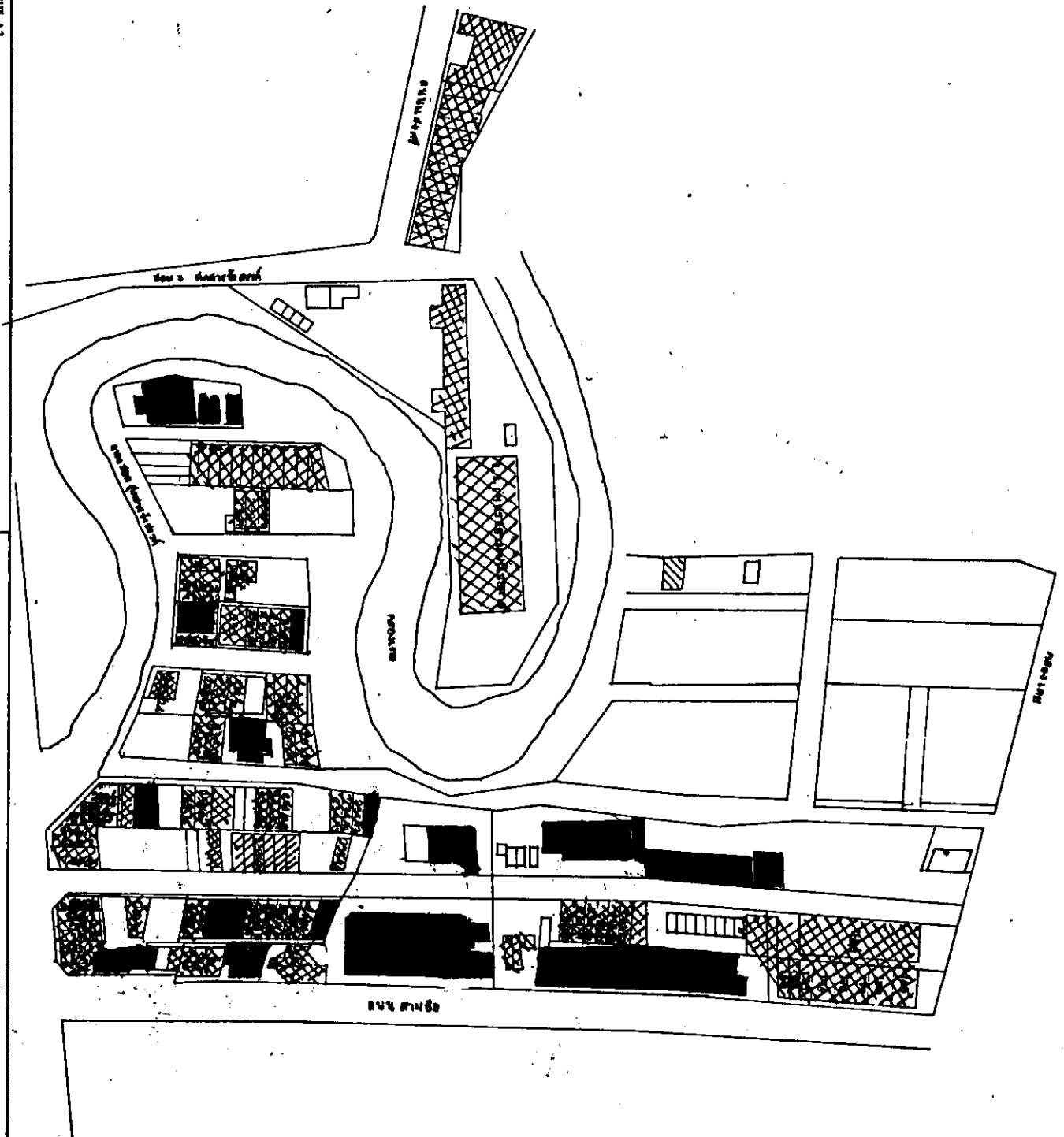
SAFETY AIRMAIL TRACKING PAPER 90/95 gsm 2 SIZE A3



รูปที่ 37 เขต 07 ก

British Made

071



วันที่ 38 เดือน 07 ปี

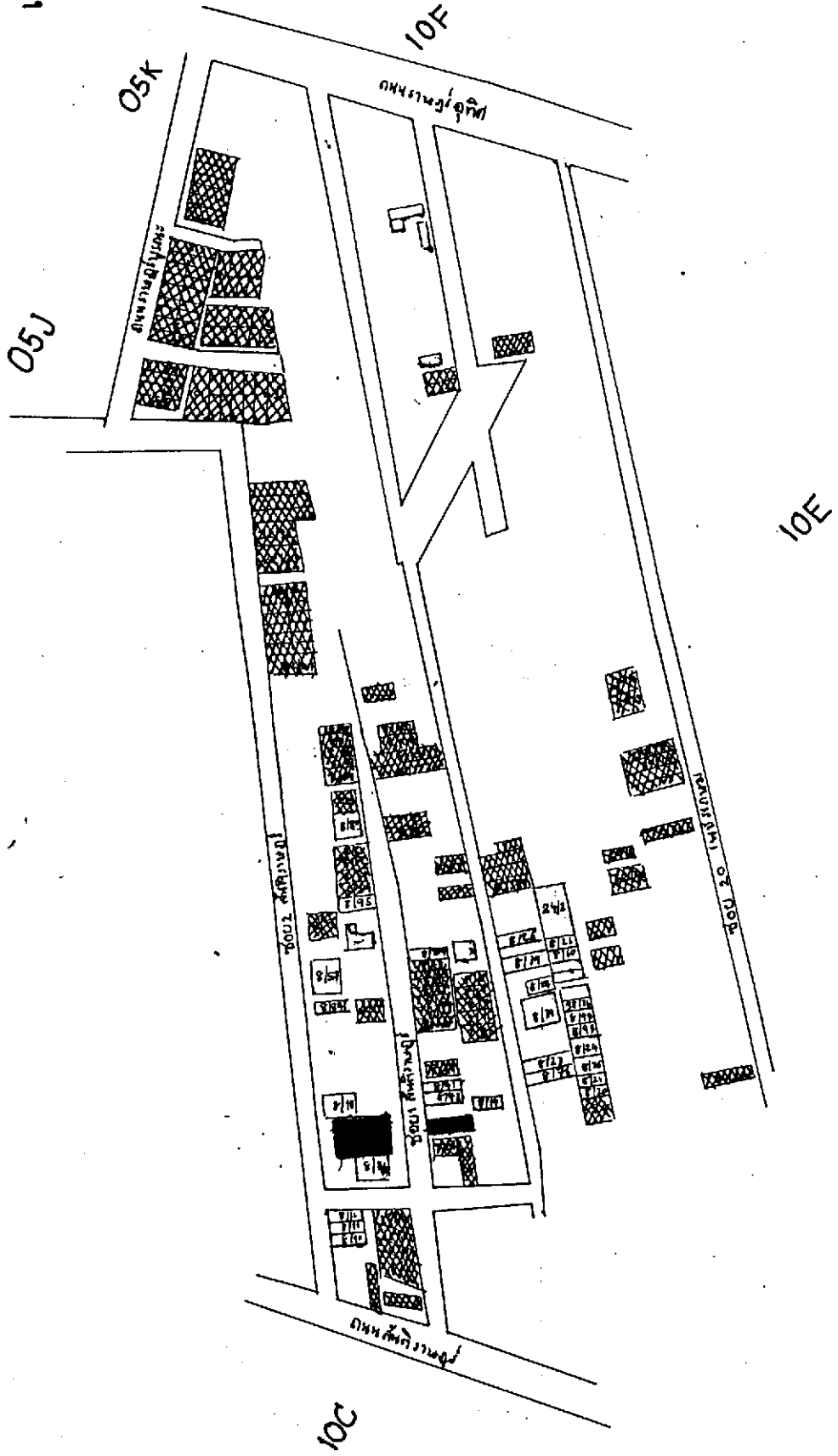


10 D

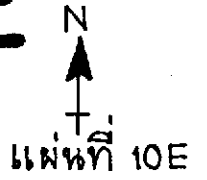
- 83 -



10D



# 10 E



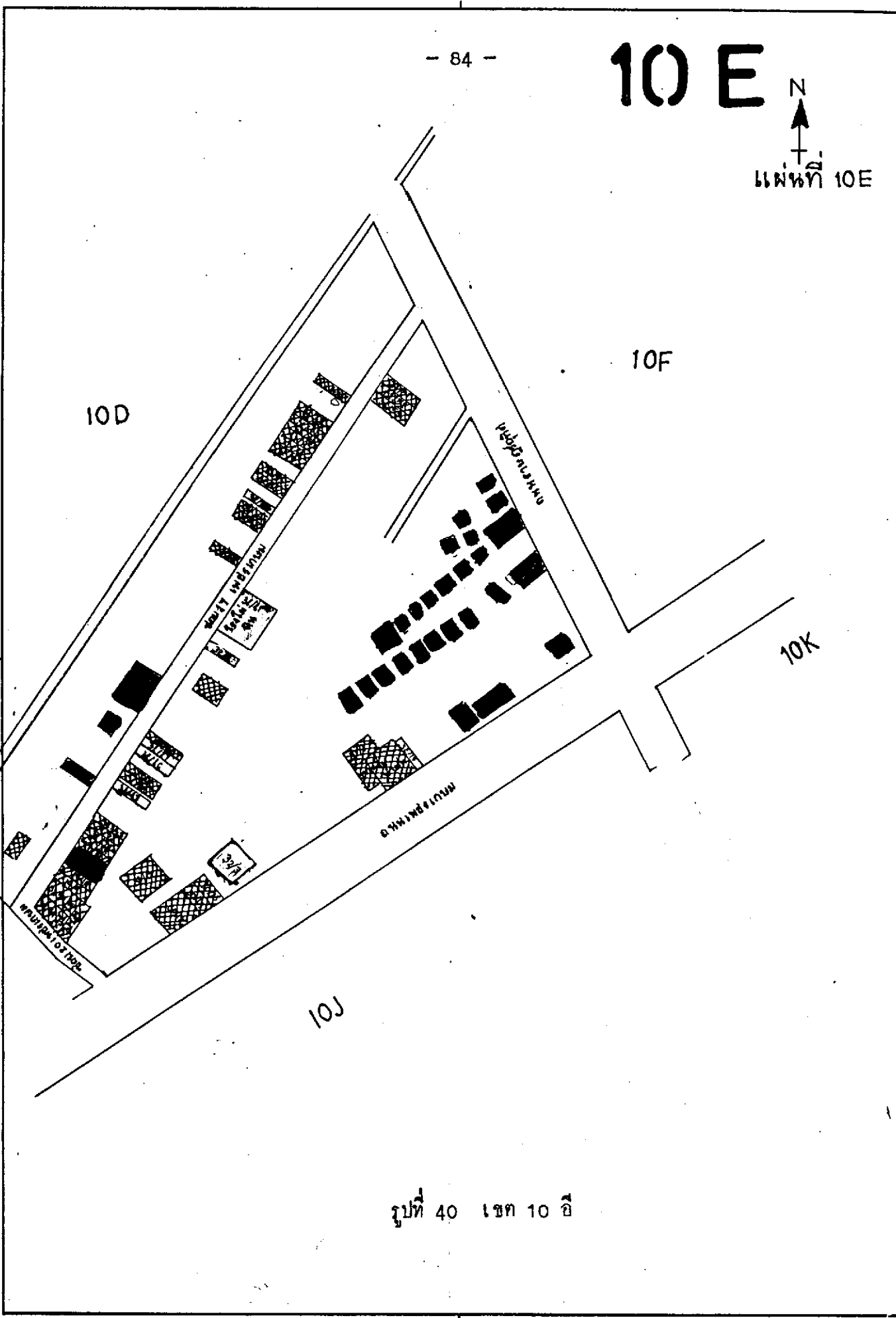
10D

10F

10K

10J

รูปที่ 40 เขต 10 อ



# 10 F



05K

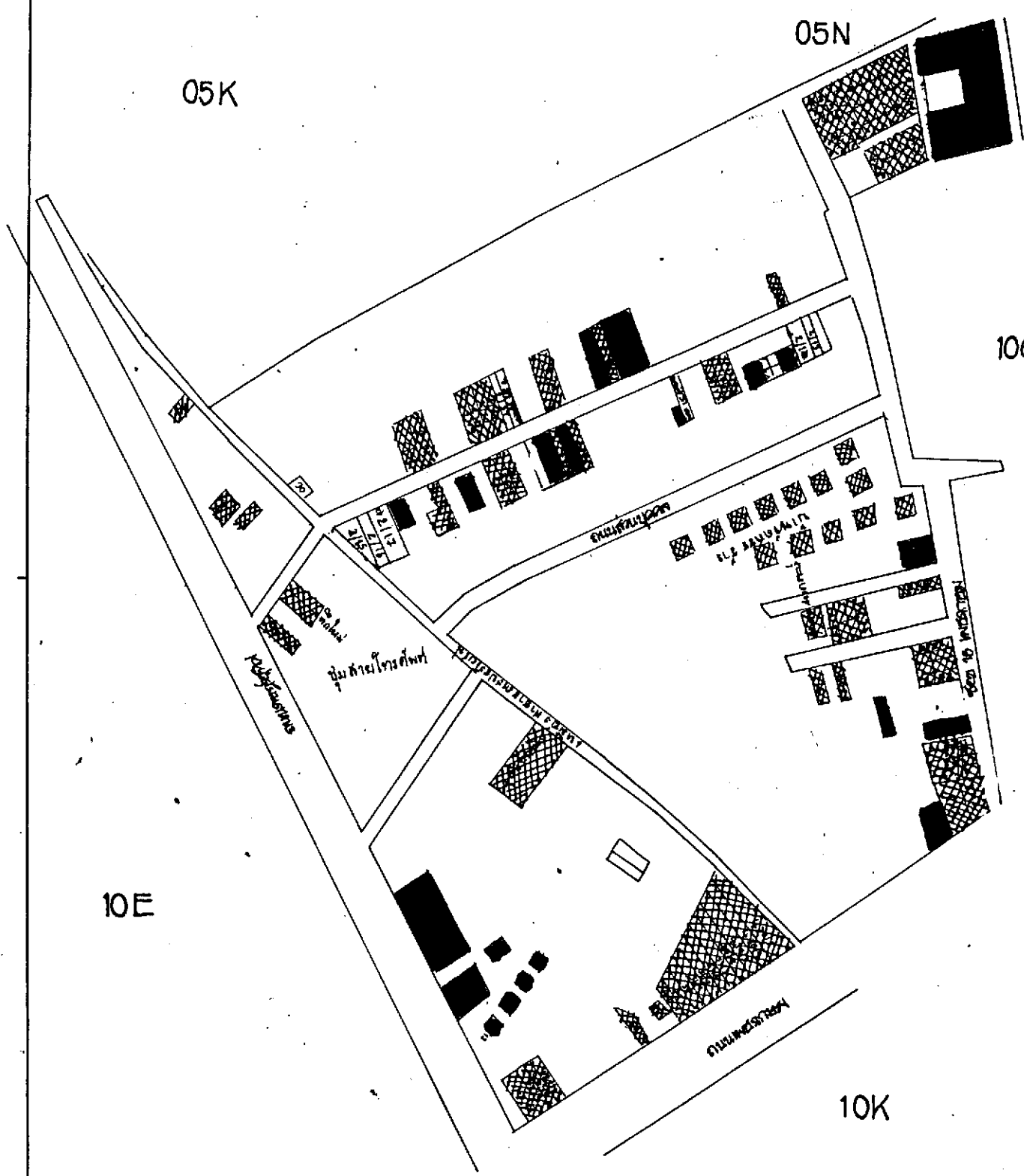
05N

10B

10E

10K

พื้นที่ 41 ตารางเมตร



# 10 G



แผนที่ 10 G

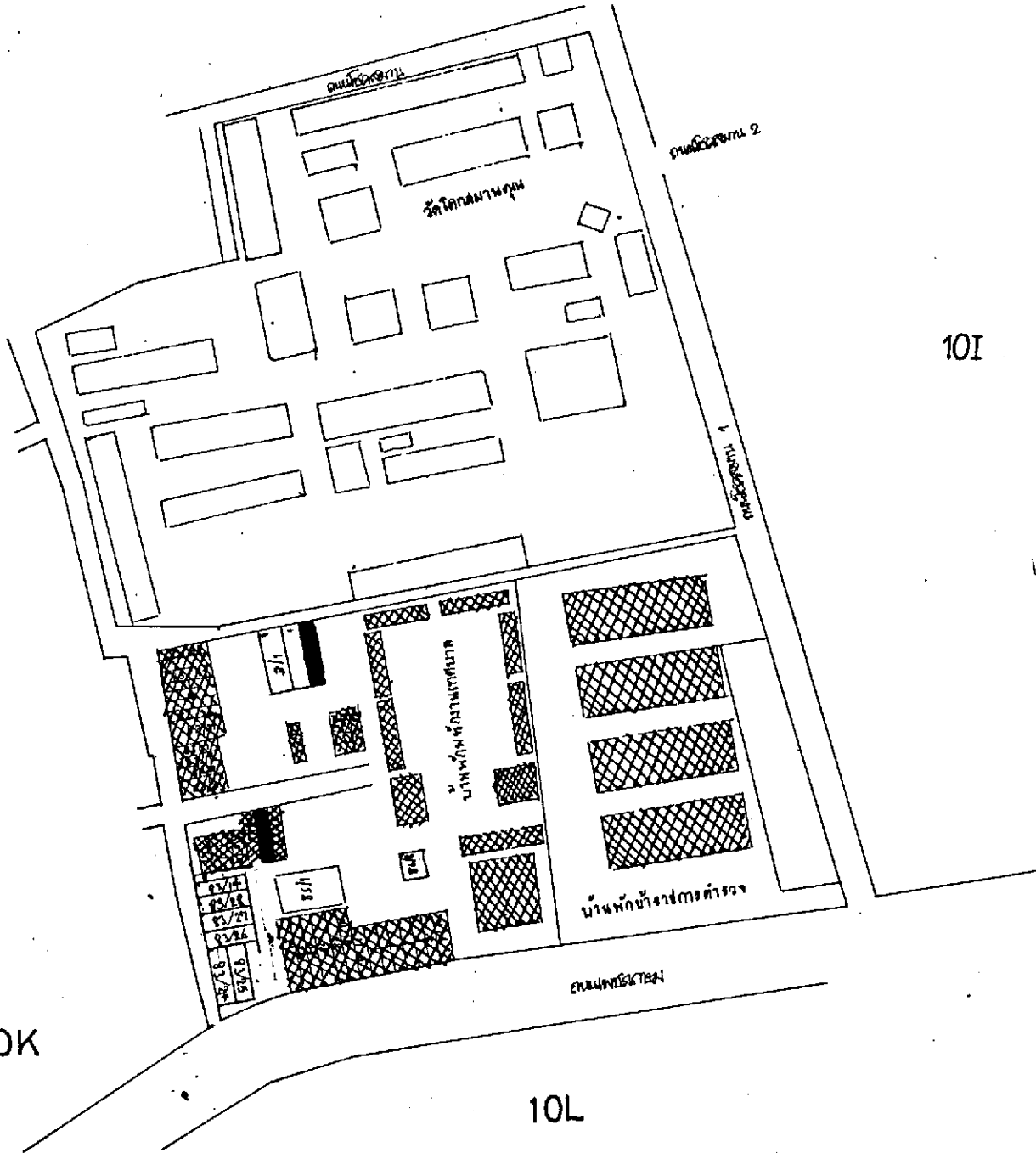
05N

10F

10I

10K

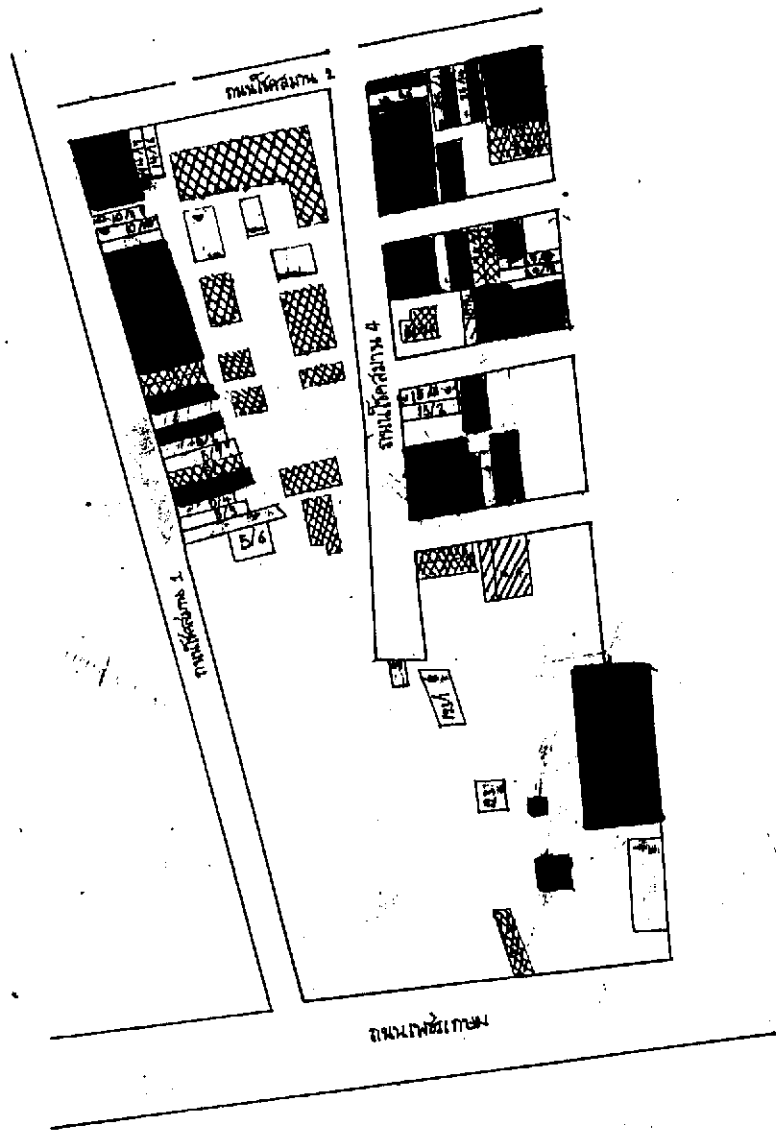
10L



รูปที่ 42 เขต 10 จ

10H

10I

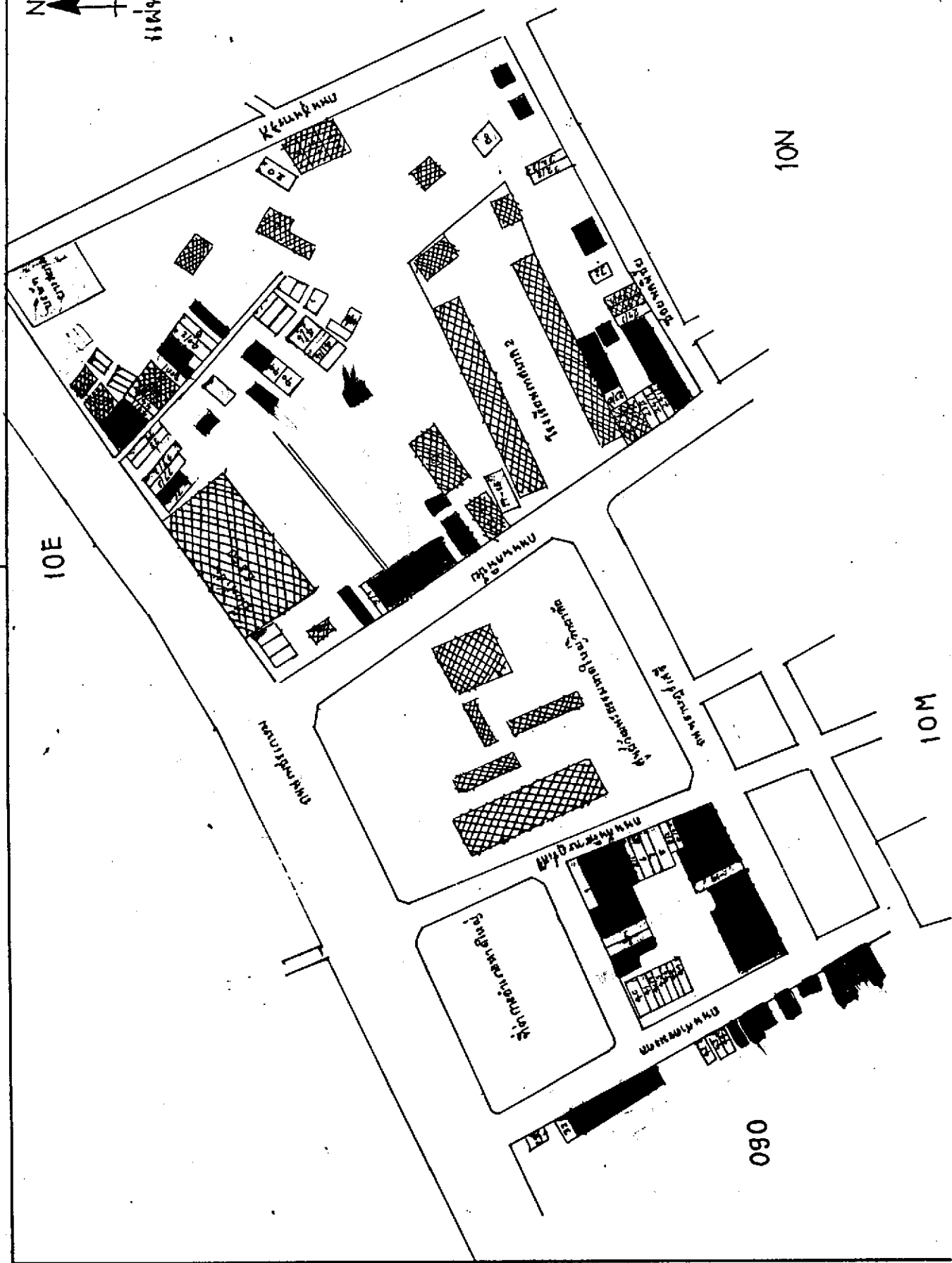
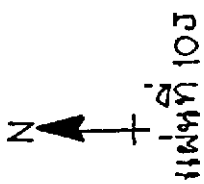


10G

10L

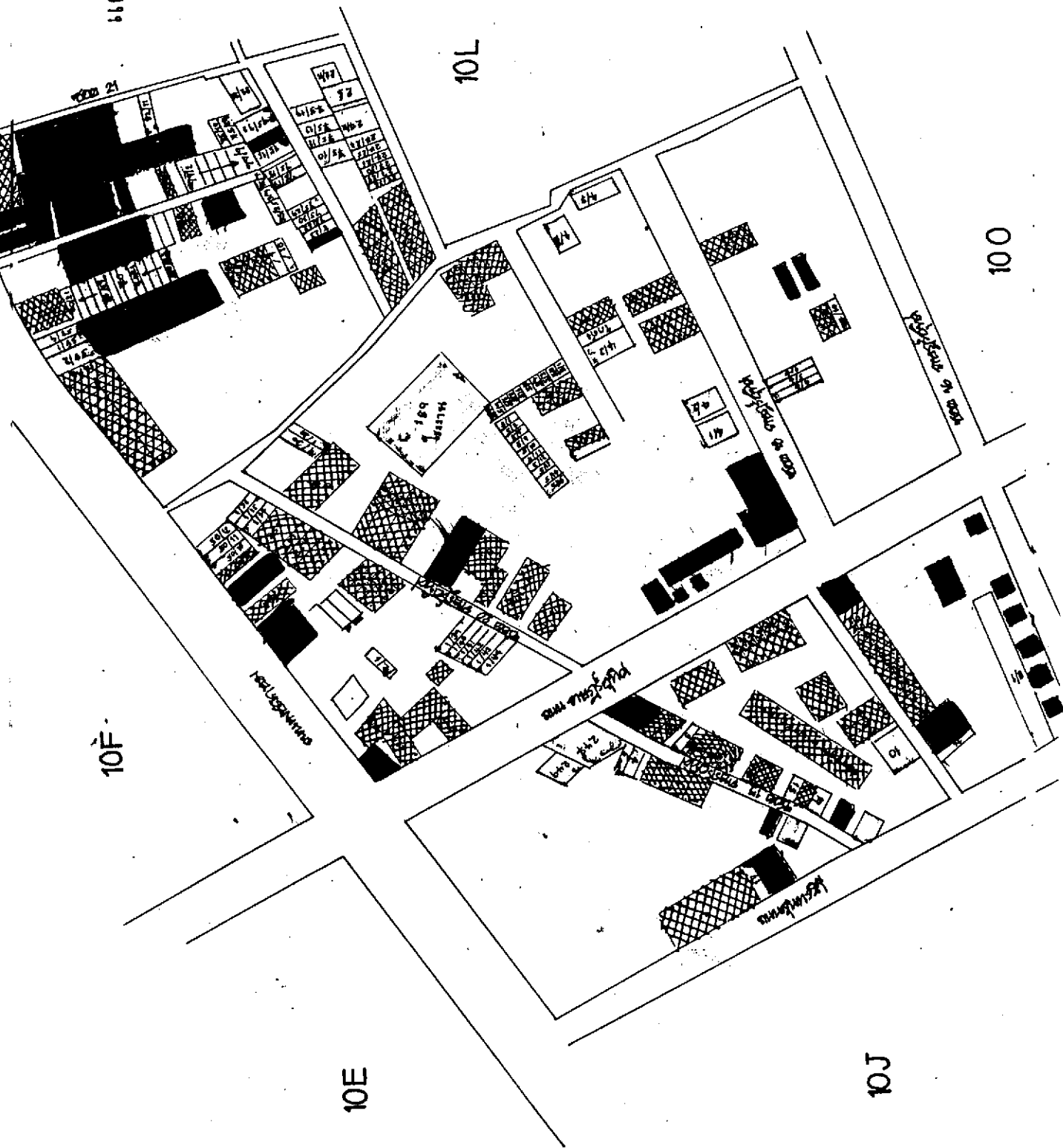
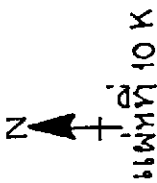
ပုံစံ 43 အကျ 10 လို

# 10 J



REPLACEMENT MATERIAL YIELDING PAPER 60/60 mm 7 1/2" x 7 1/2"

10 K



10 45 10 10 10

# 10 L



แผนที่ 10L

10I

ถนนพหลโยธิน

สถานีตำรวจ กุฎีสนามกีฬาใหญ่

ถนนพหลโยธิน

ถนนพหลโยธิน

ซอย 10 ถนนพหลโยธิน

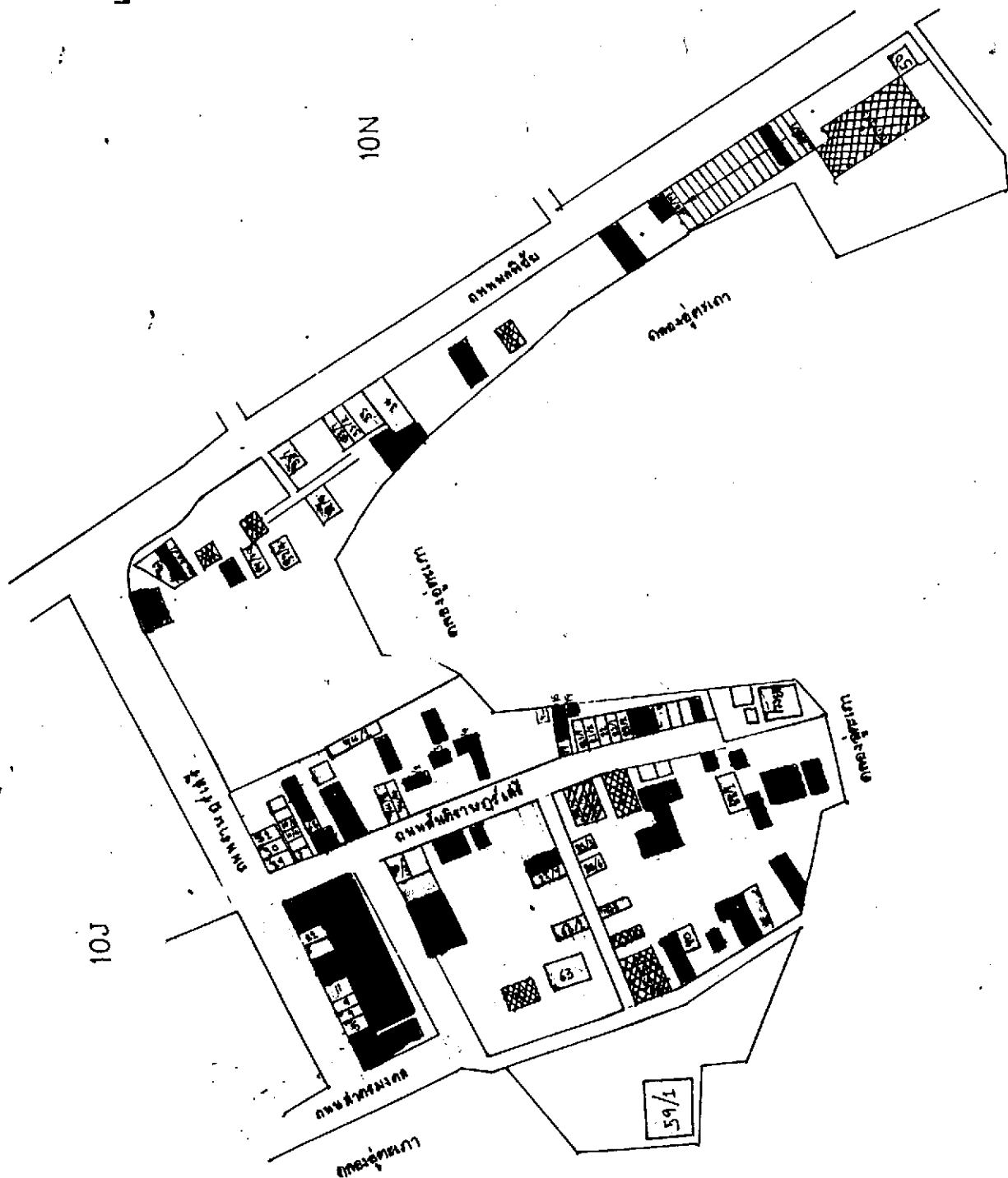
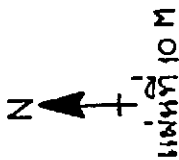
ซอย 10 ถนนพหลโยธิน

10P

รูปที่ 46 เขต 10 แอด



10 M



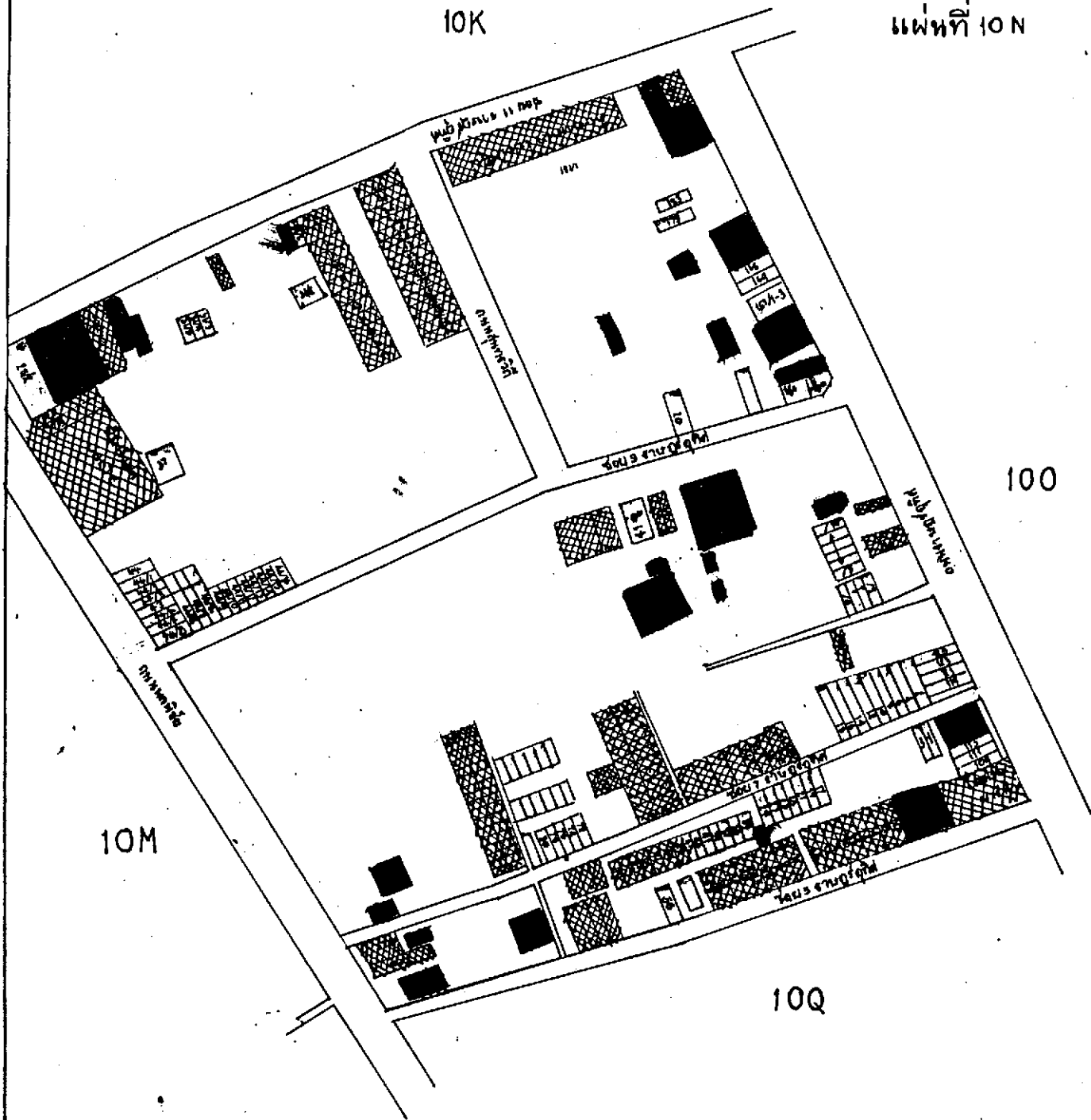
090-090  
 47 10 10 10

# 10 N



แผนที่ 10N

10K



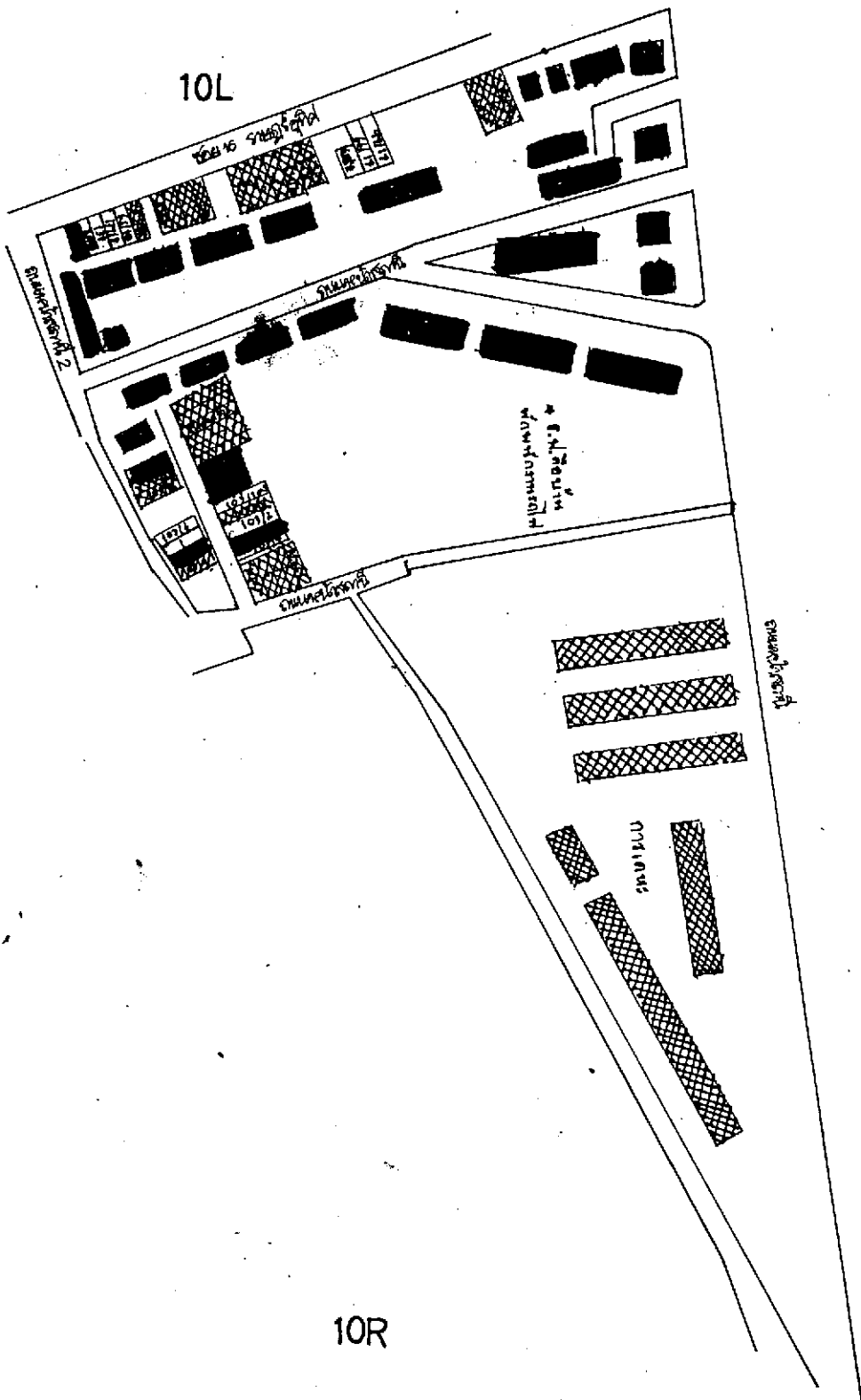
10M

100

10Q

รูปที่ 48 เขต 10 ใหม่

10 P



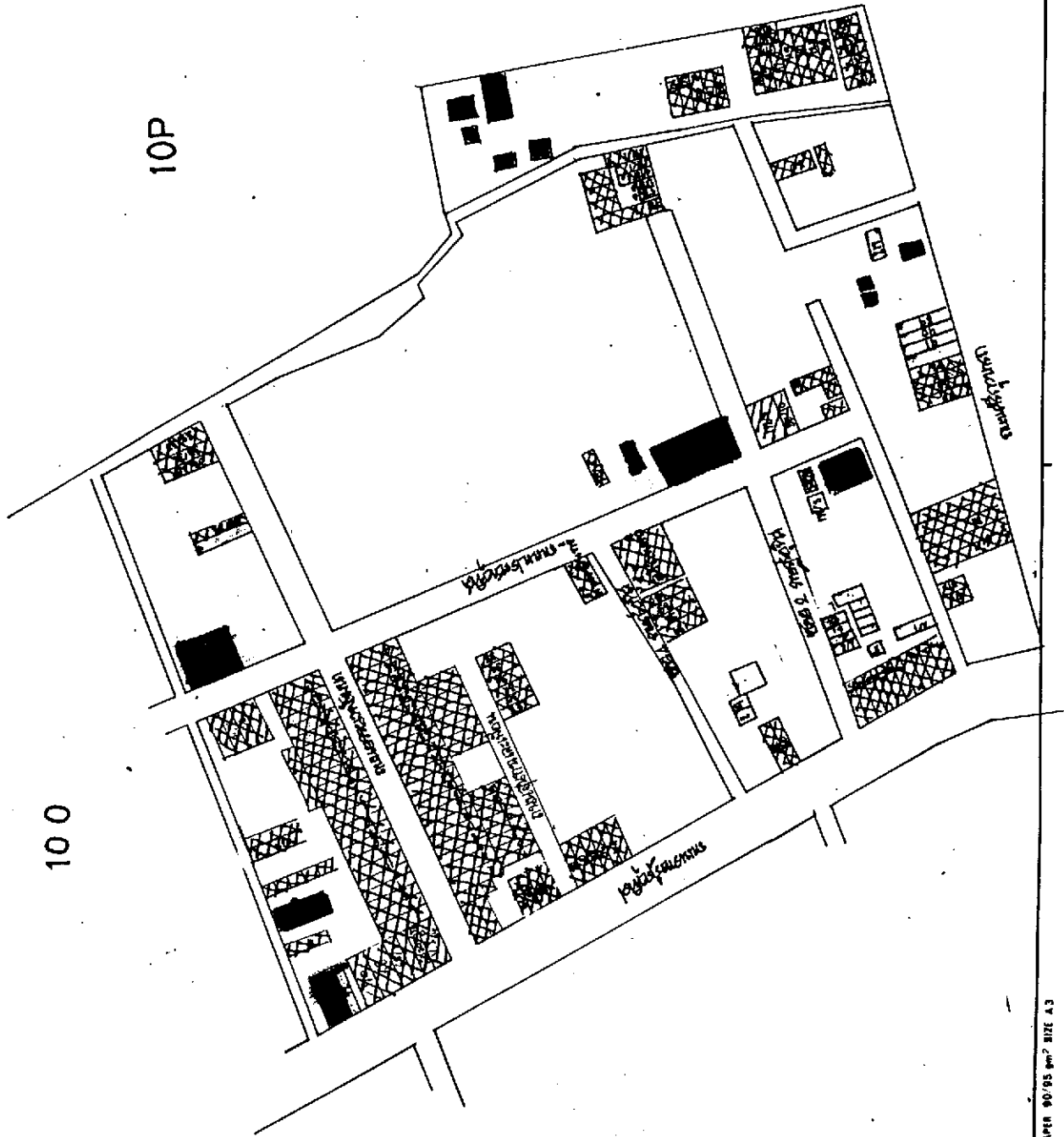
10R

புறம் 49 லாக 10 பீ



MAPA 10R

# 10 R



100

10P

50 10 87

10Q

06J

- 95 -

11 A


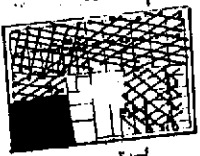




สำนักงานสอบ

มีบริเวณไม่แน่นอนวันที่ 22/4/33





ถนนพหลโยธิน

ถนน สุราษฎร์ ไร่จตุรพัก



11L

ถนนพหลโยธิน



ถนน สุราษฎร์ ไร่จตุรพัก

11 B

11 G

06K

- 96 - 06L

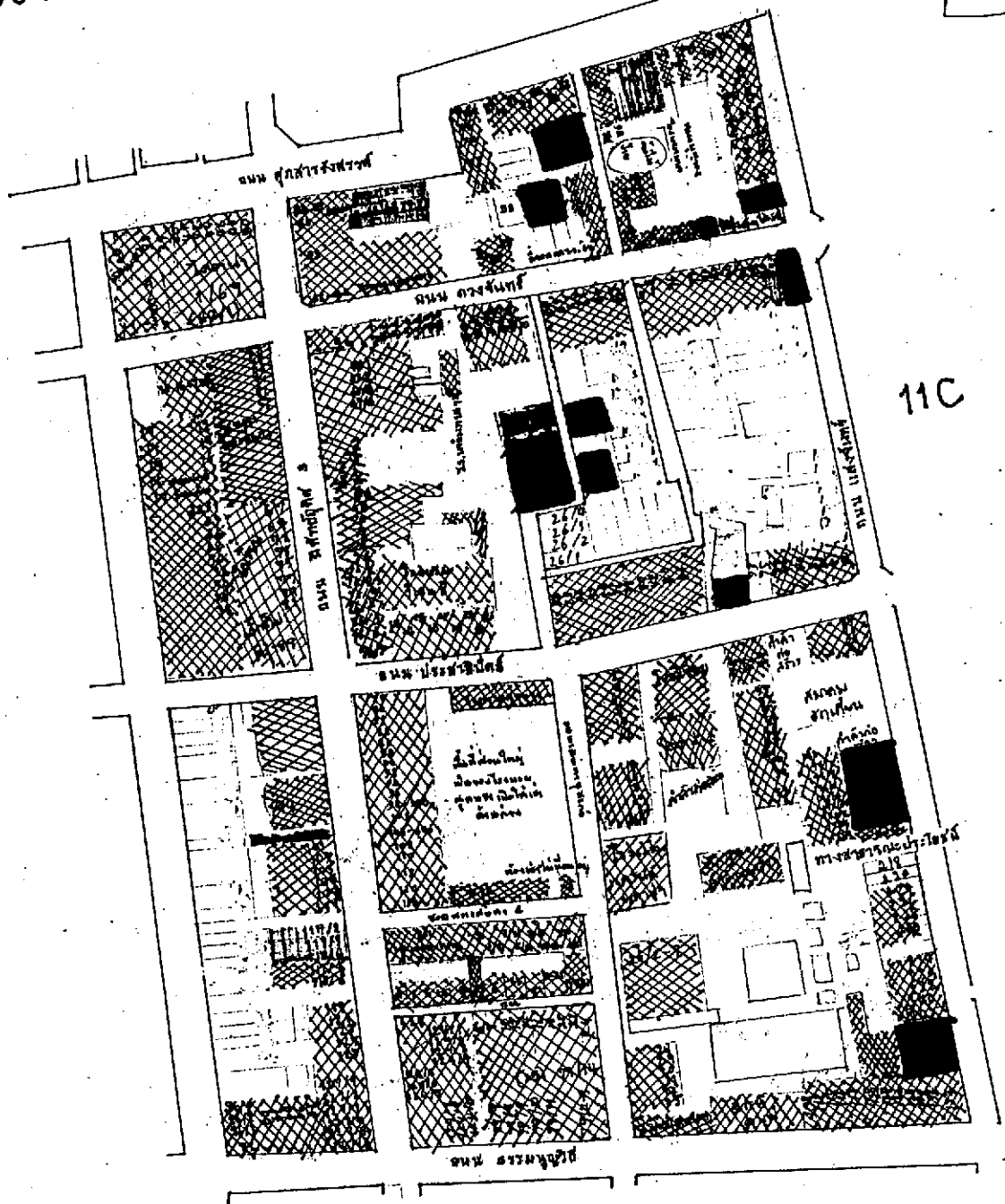
11B



11A

11C

11H



06L

- 97 -

11C

เหนือ



11C

11D

11E

11B

11I

11H



11 D

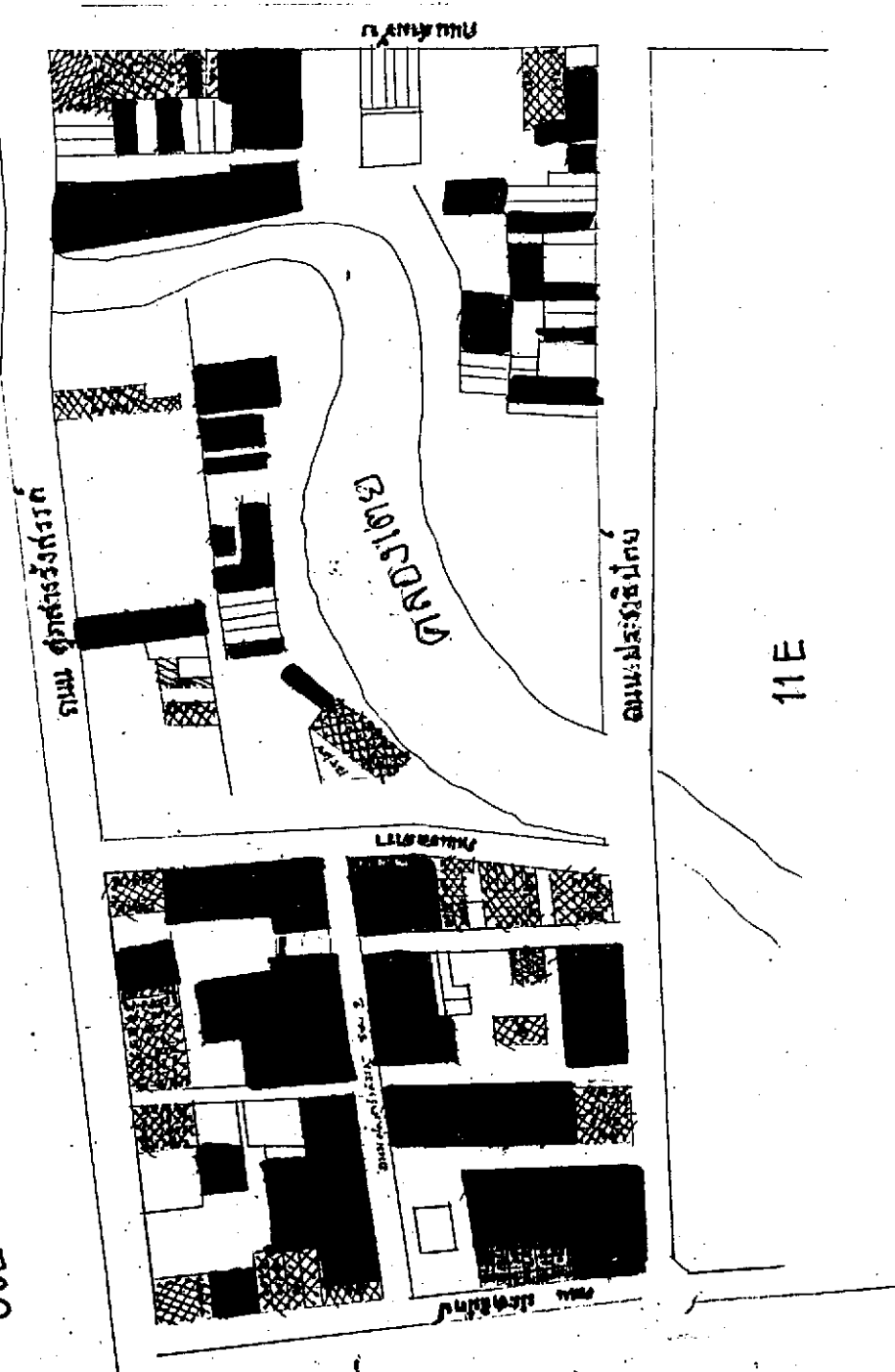
11D

11 F

07I

06L

11E

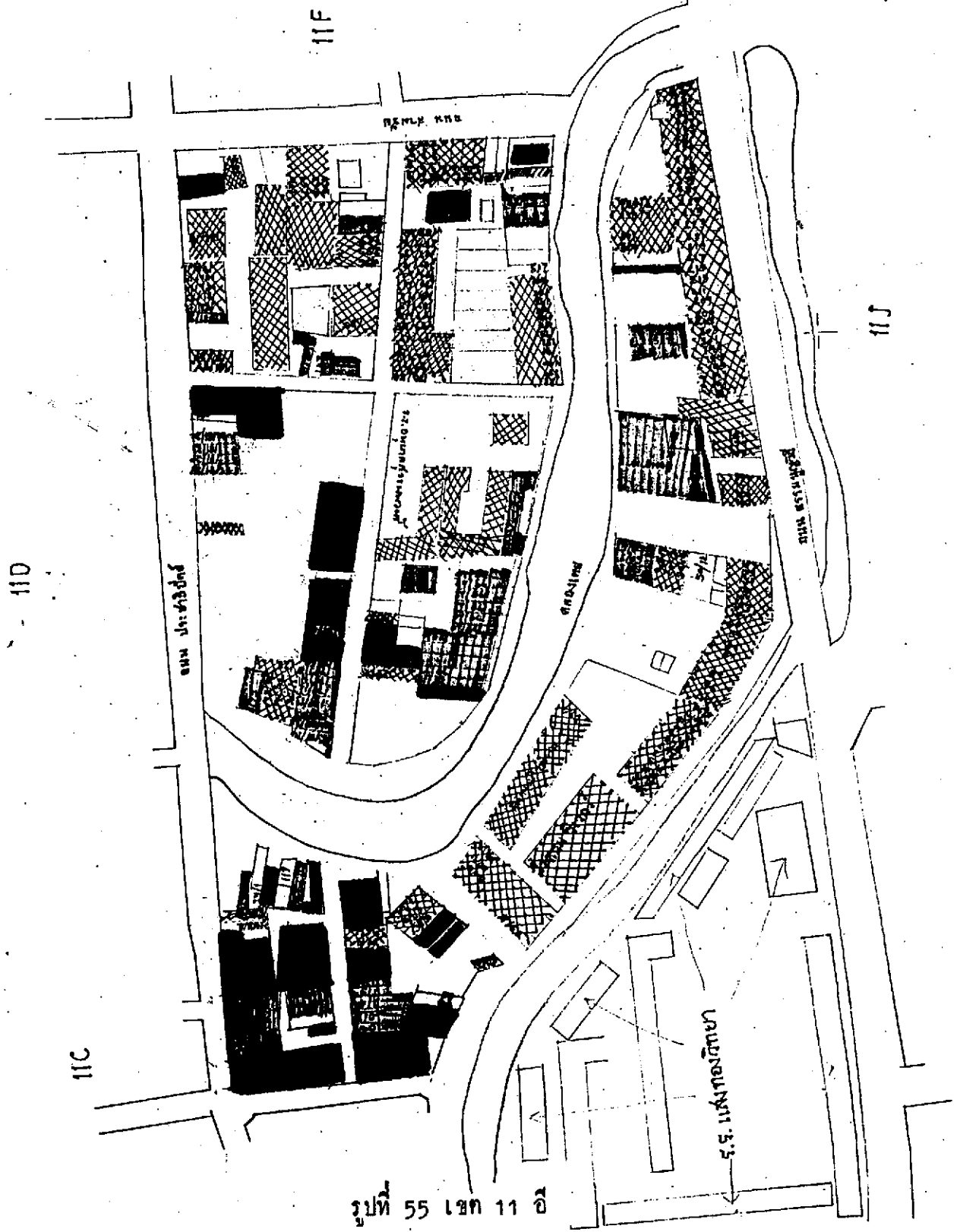


วันที่ 54 เดือน 11 ปี

11C



# 11E



รูปที่ 55 เขต 11 อี

07J - 100 -

11 F

เหนือ  
▲  
11F

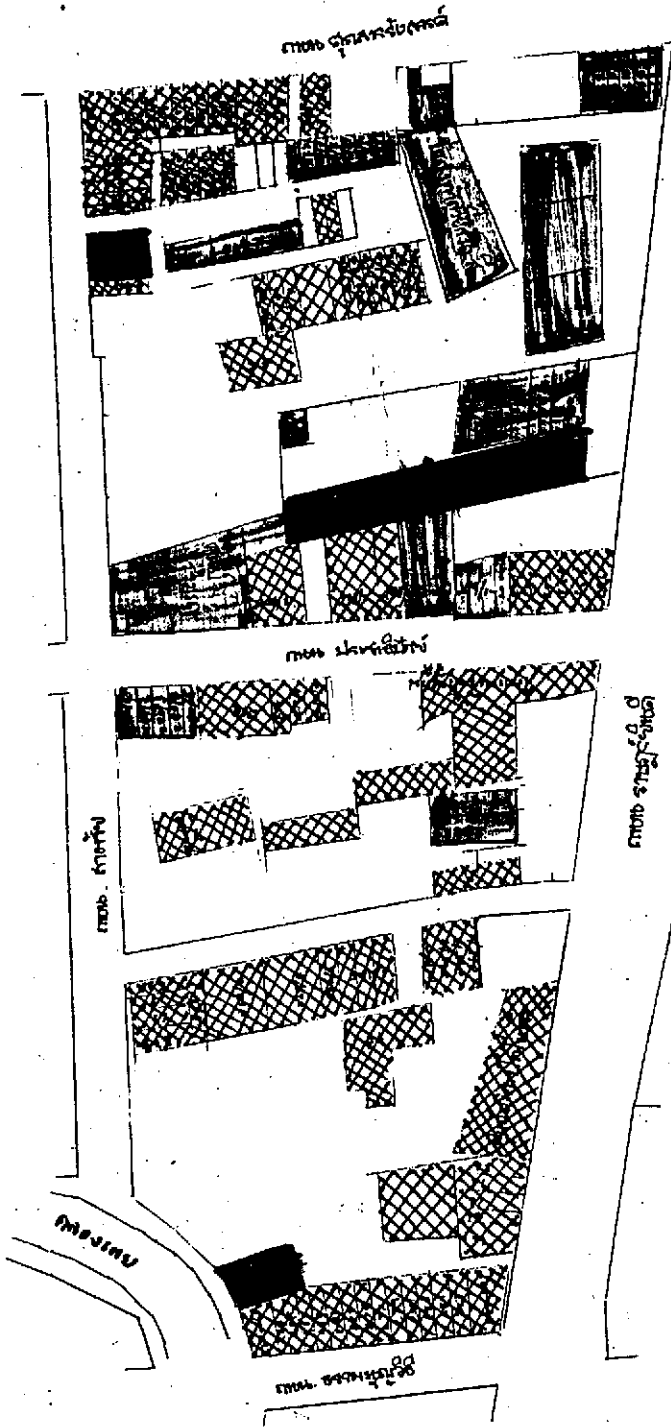
11D

11E

11J

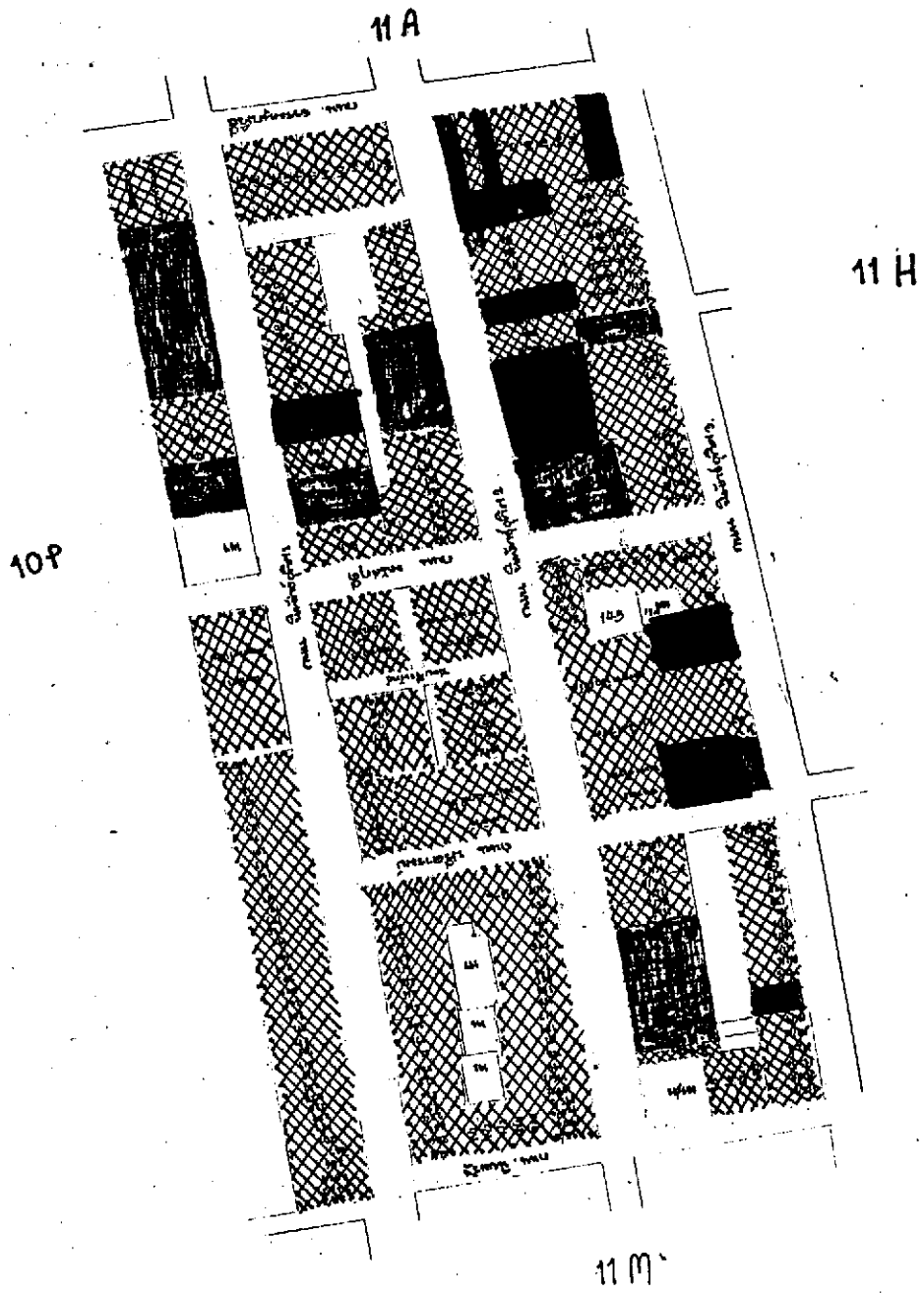
11J

12 A



# 11 G

11G



# 11 H



11J

11C

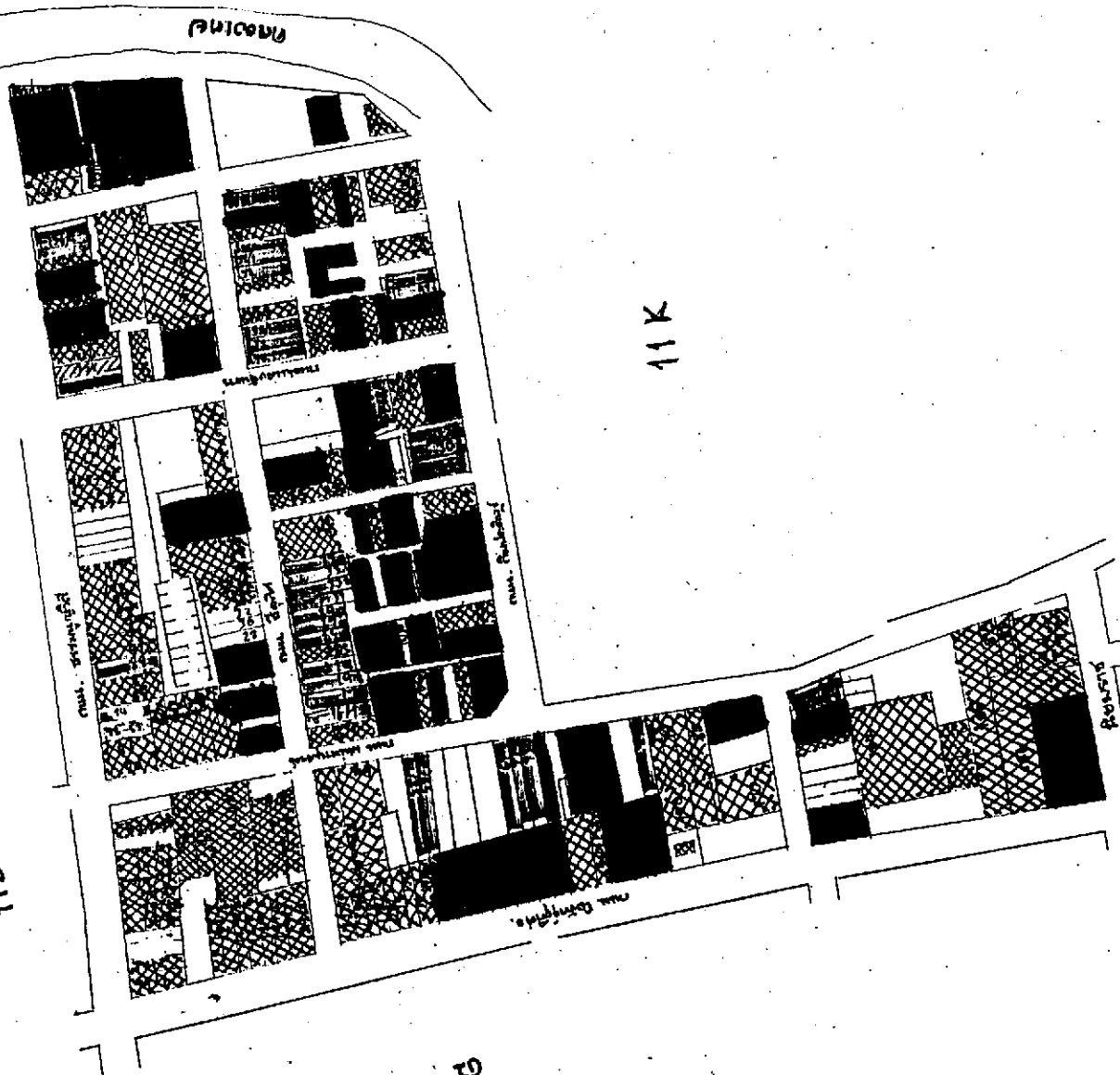
11B

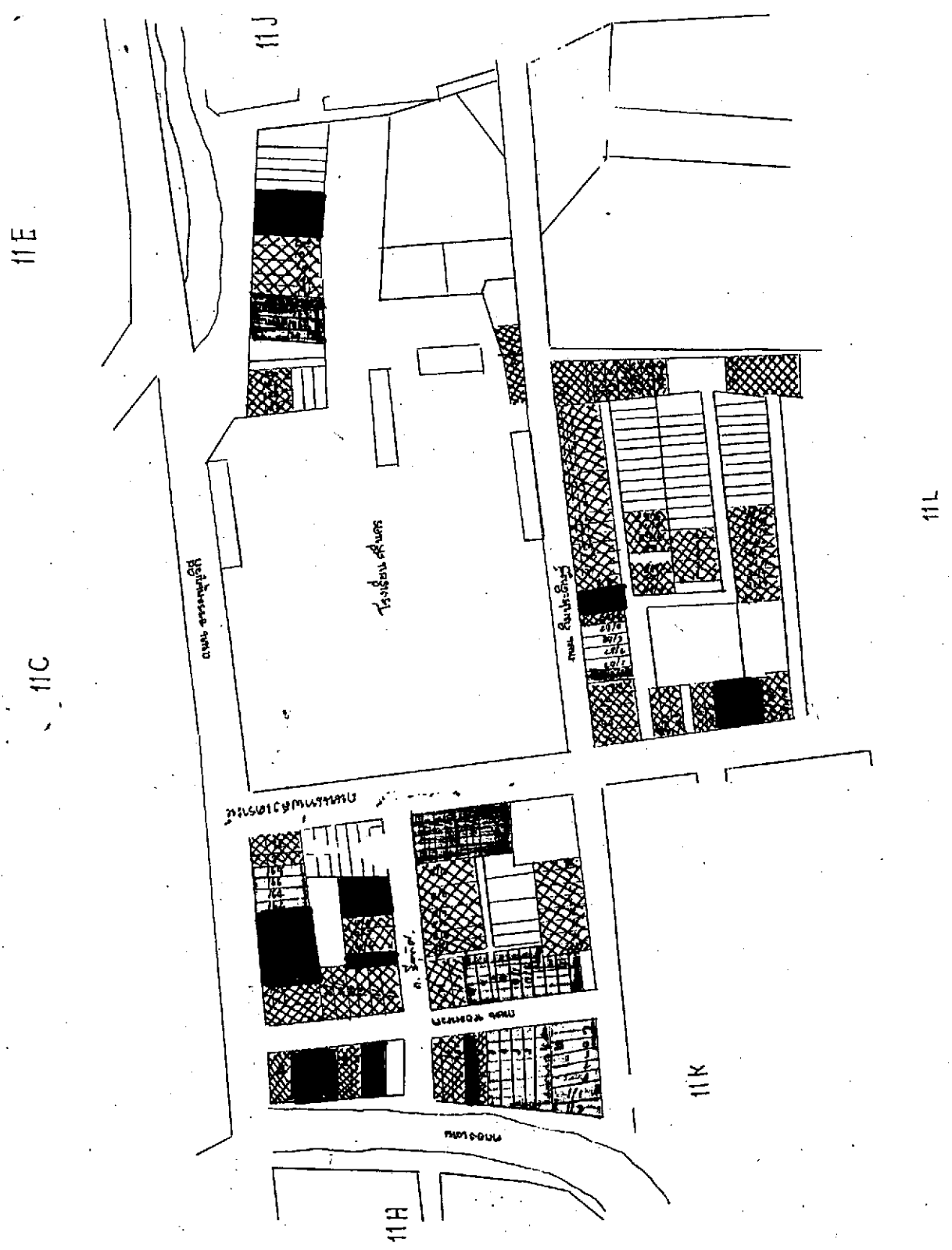
11K

11N

11G

11F



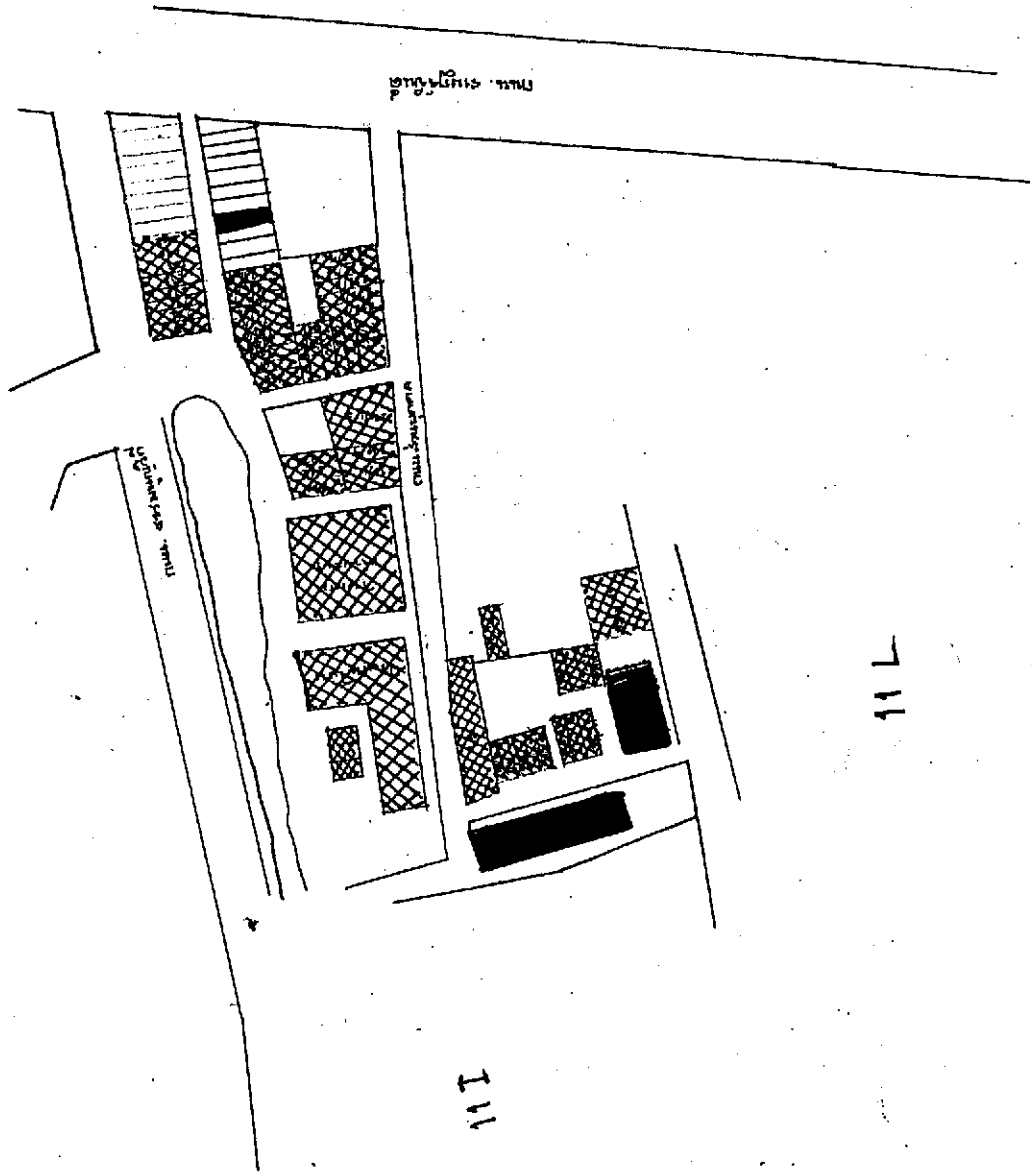


# 11 J

11J

12E

11F



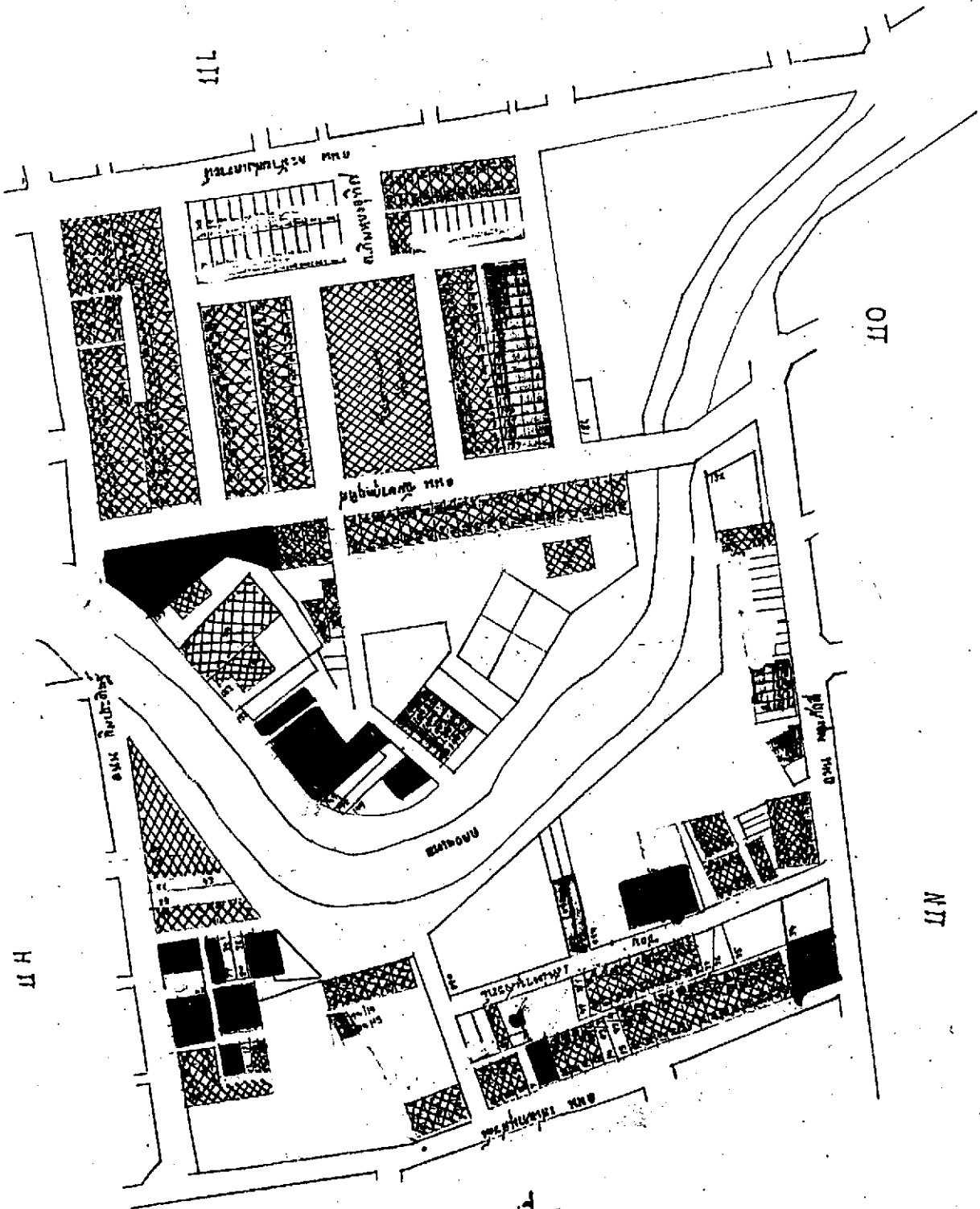
11I

11L

วันที่ 60 เดือน 11 ปี 19

11 K

11K



11K 61 11K 11 K

11 L

11L

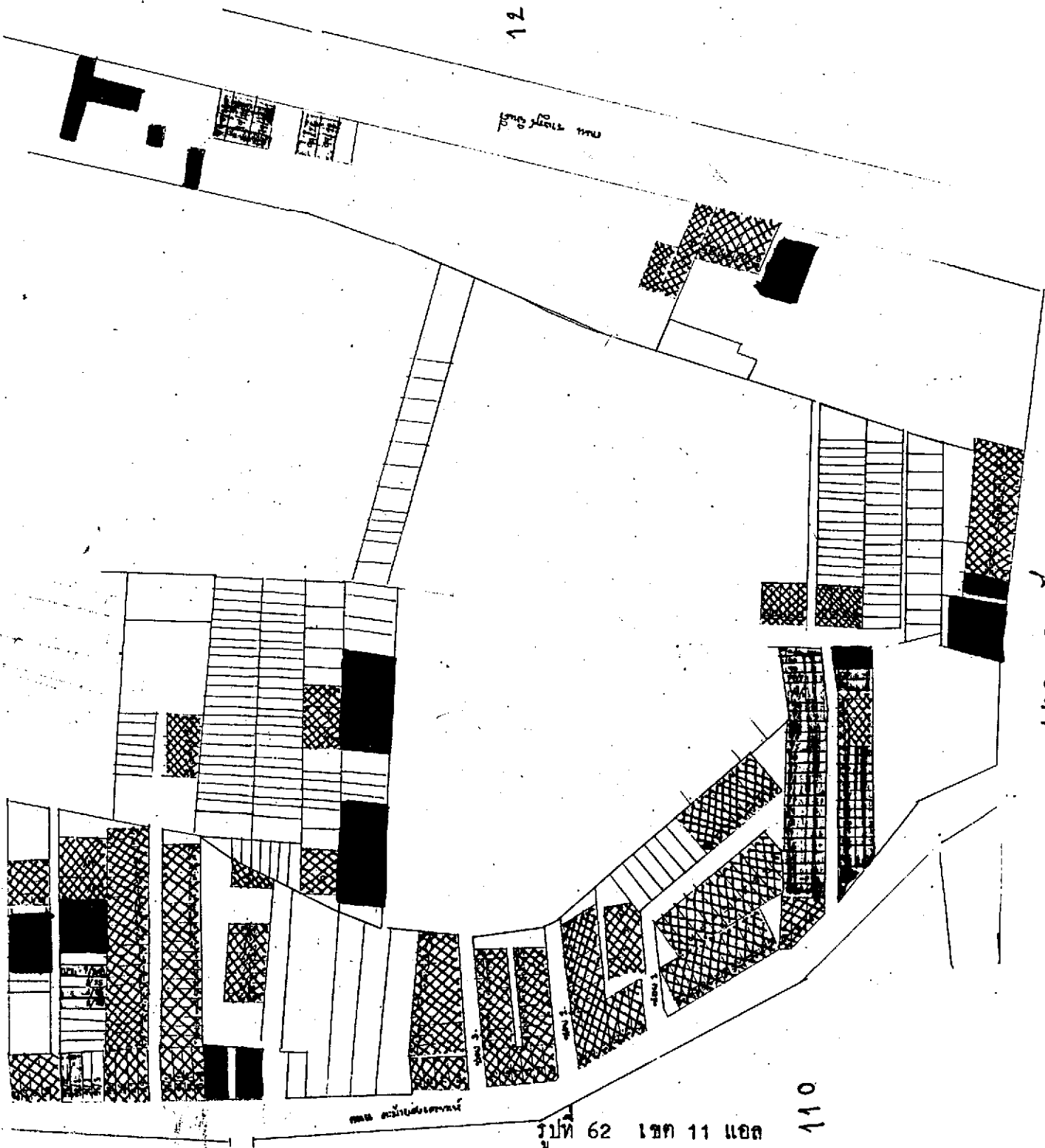
12 I

11L 11L 11L

14 B 11L 11L 11L

110

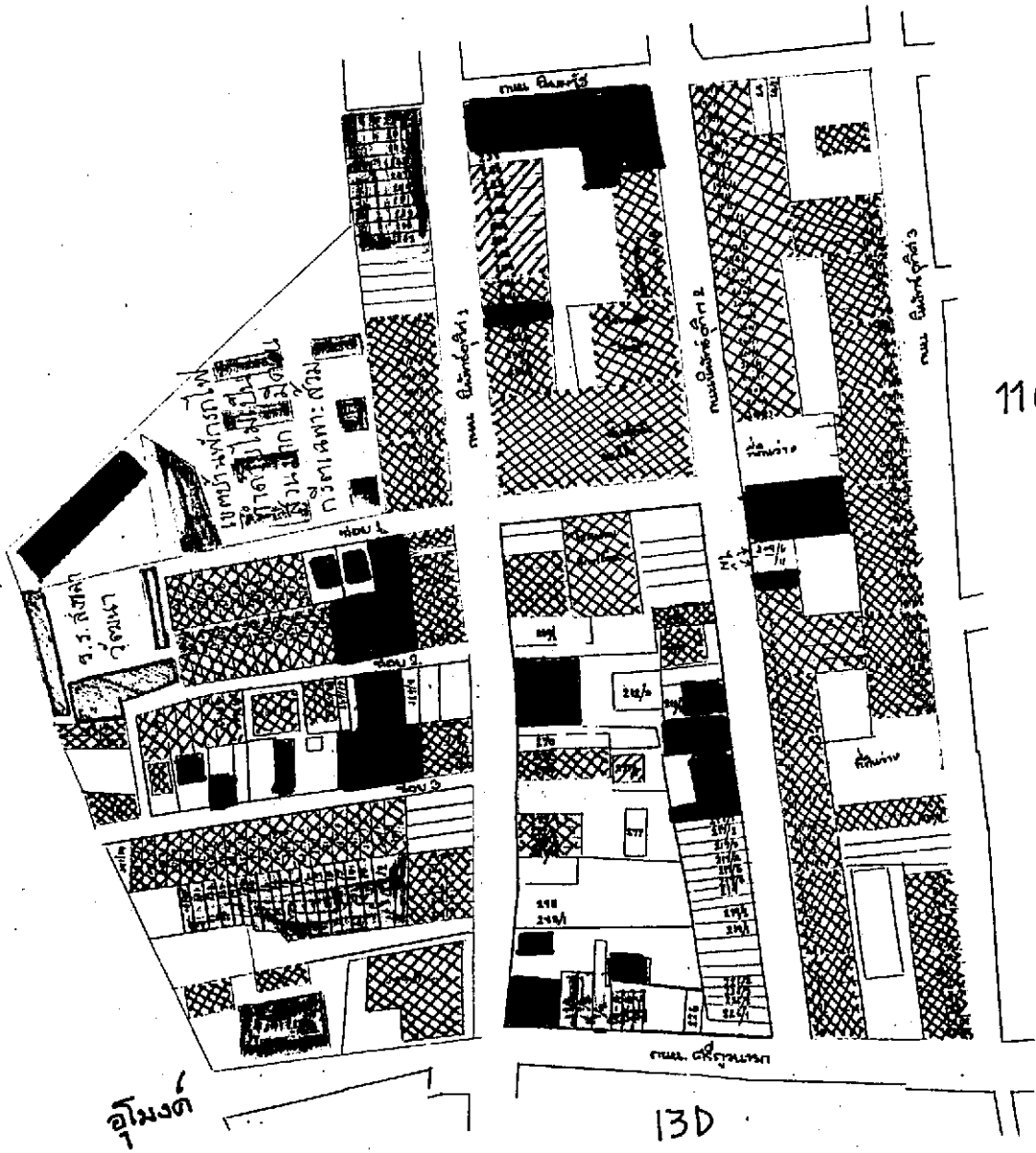
11L 62 11L 11 11L





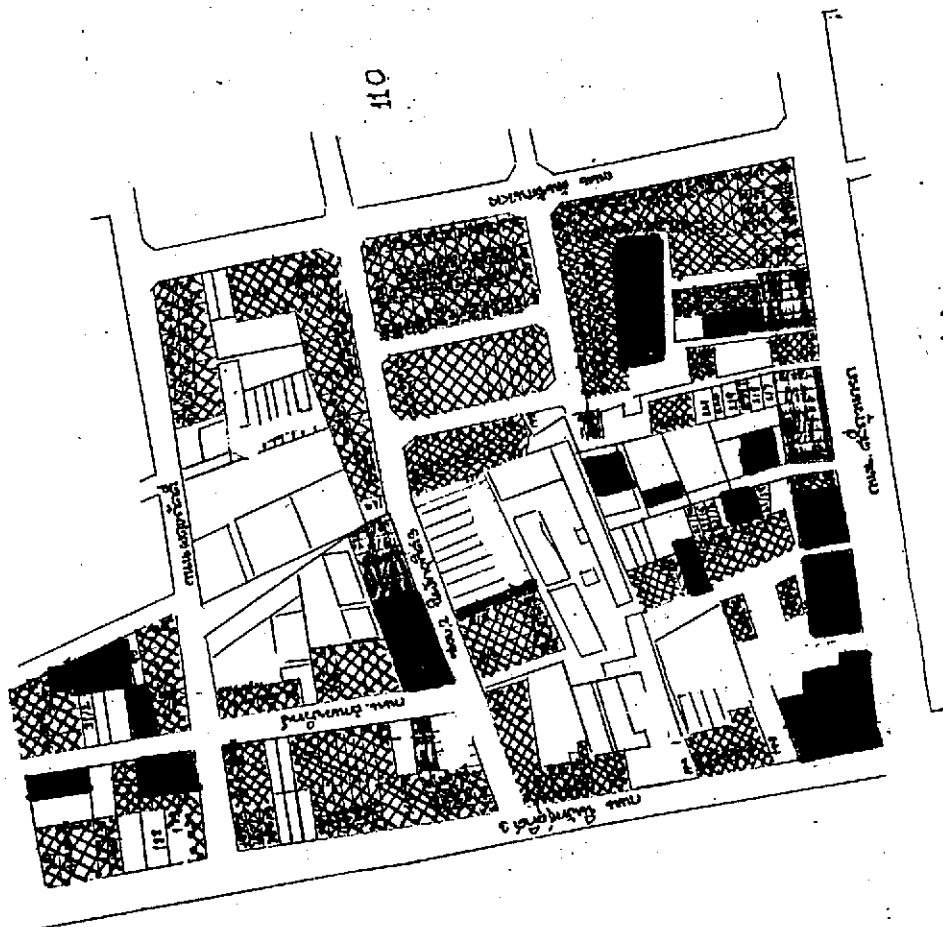
116

11 M



13C

11 N



14A

11K

11O

11M

11G

วันที่ 64 เดือน 11 ปี ๒๕

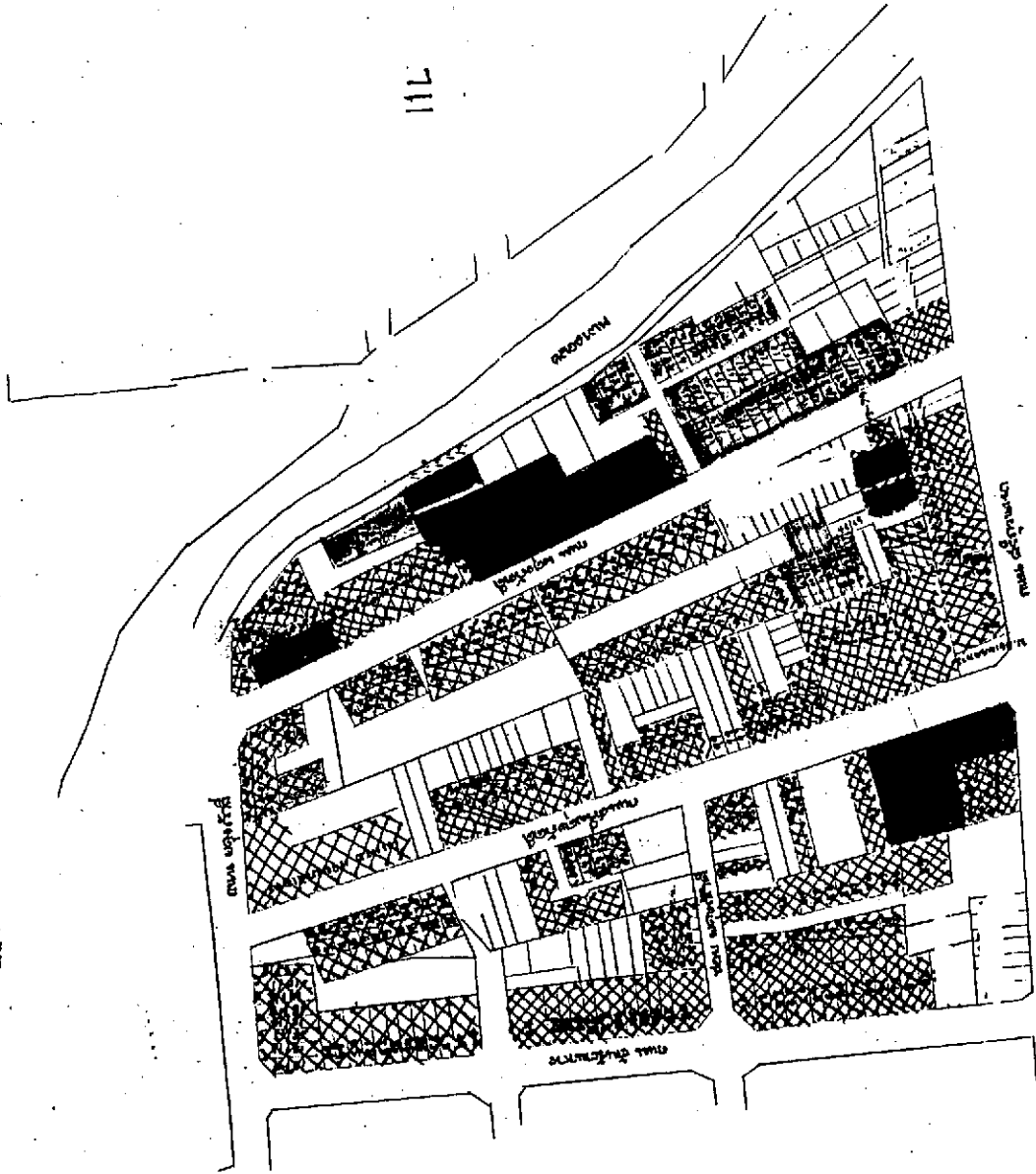
110

14B



11K

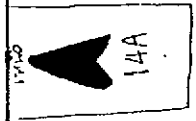
11L



14A

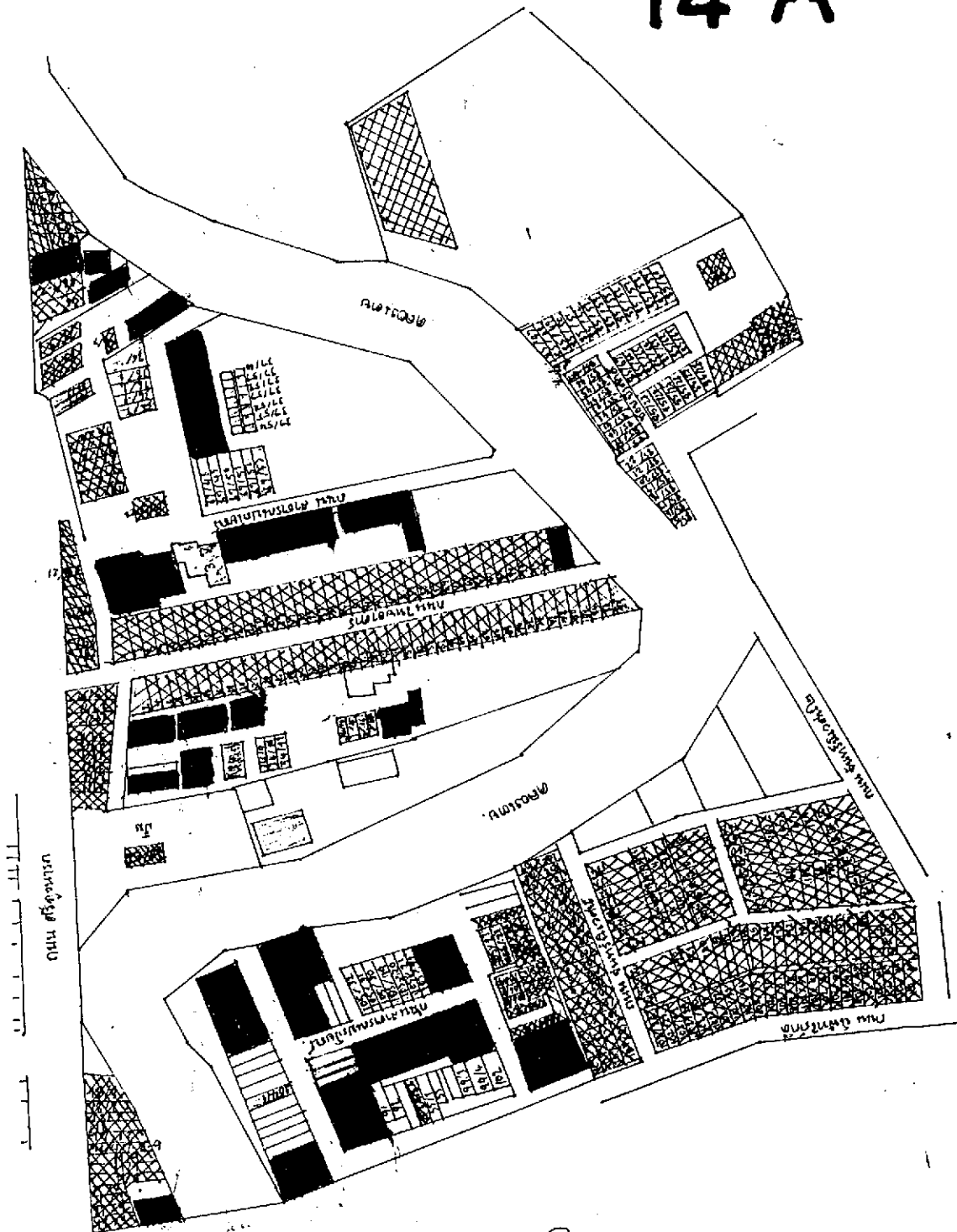
11N

รูปที่ 65 เขต 11 โฉ



110

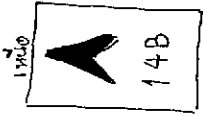
11N



13D

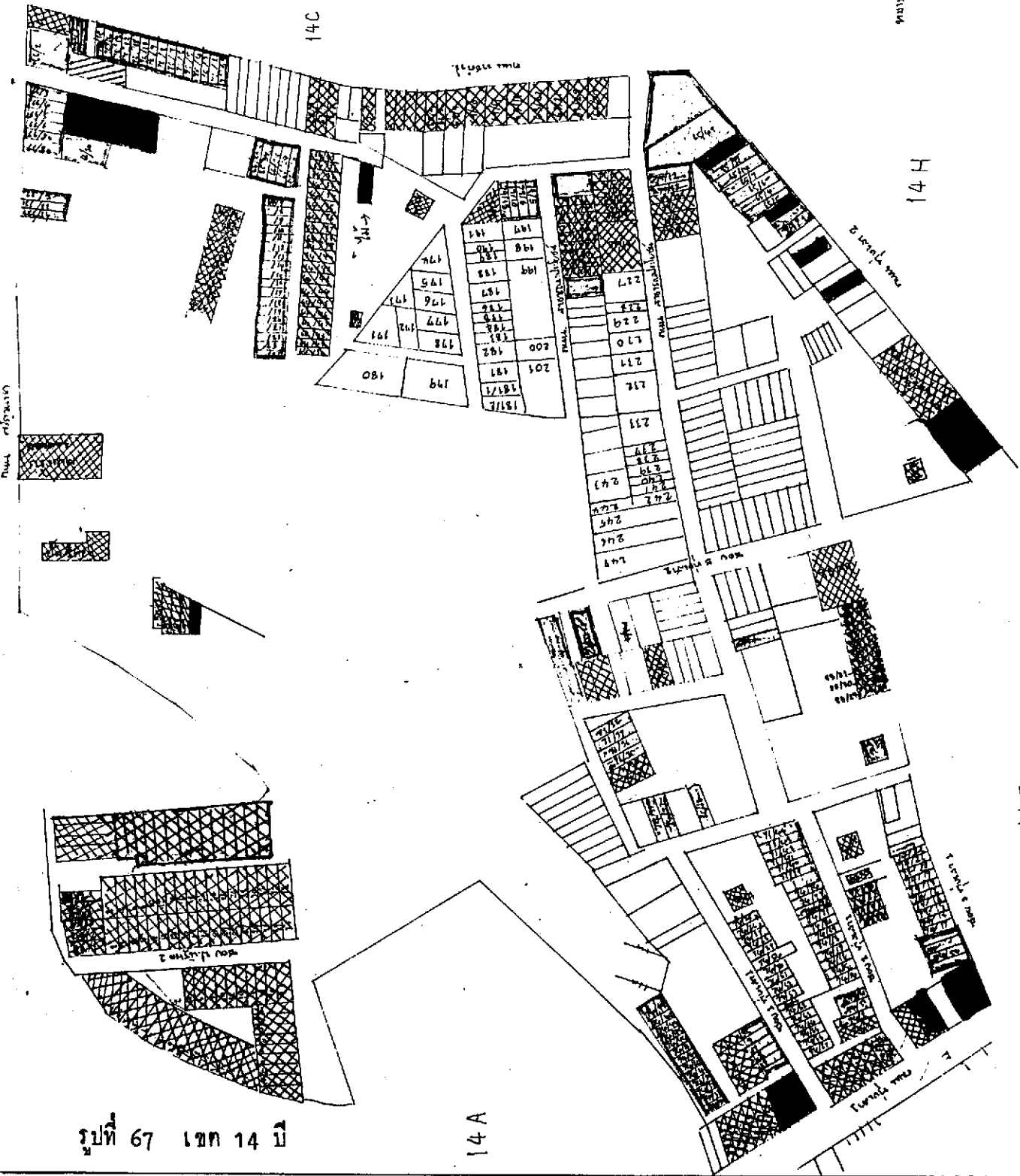
# 14 B

กรมที่ดิน  
สำนักงานที่ดินจังหวัดนนทบุรี  
ที่ดินโฉนดที่ดินเลขที่ 114/14



14C

14H



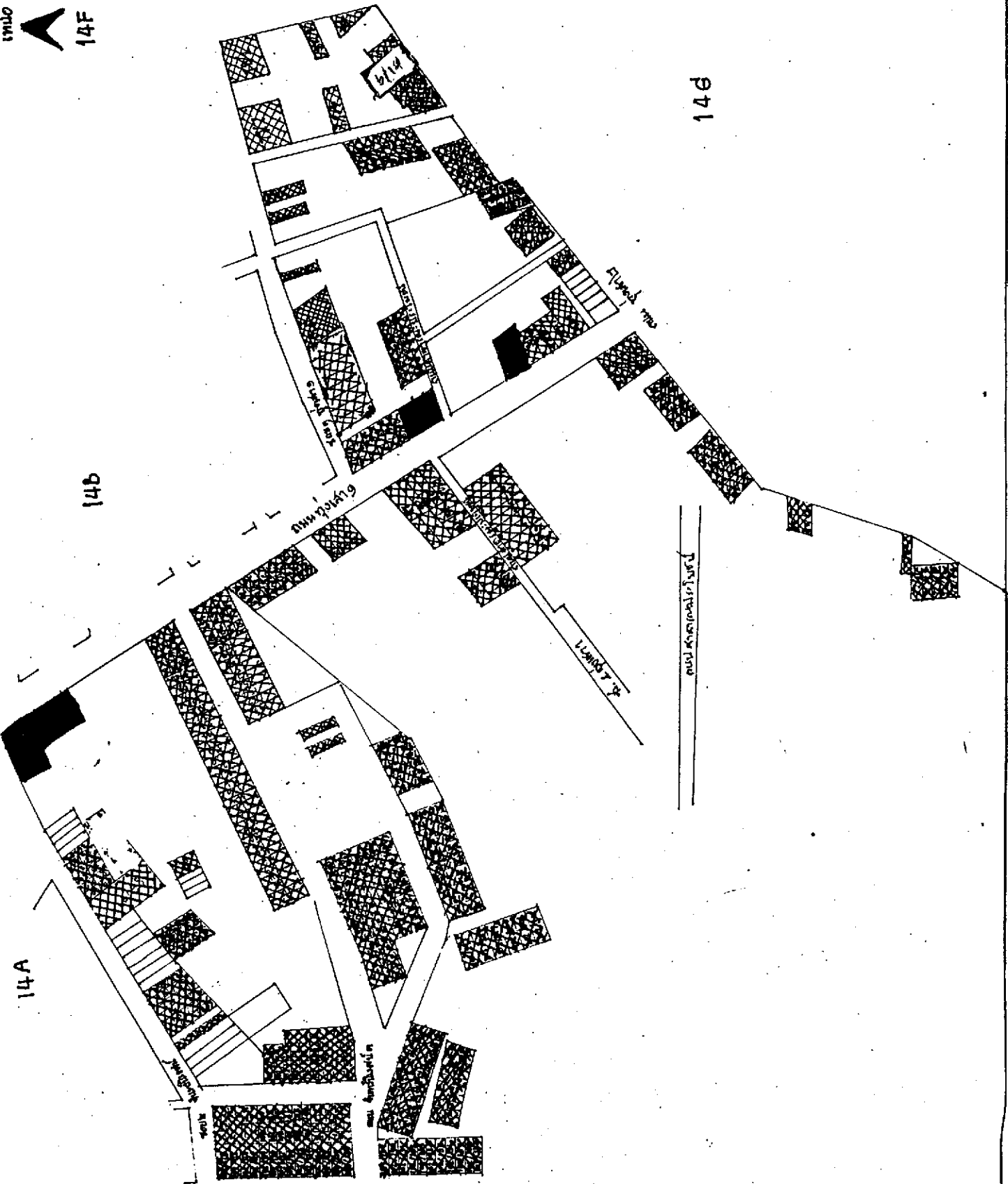
รูปที่ 67 เล่ม 14 ปี

14A

14F

# 14 F

14F



14B

14E

14A

14D

MA 1 14 89 121 68 121 14 121