

ภาคผนวก

## สารบัญ

### ภาคผนวก

หน้า

ผนวก ก	รายชื่อหมู่บ้านที่เลือกศึกษา	
ผนวก ข	หมู่บ้านที่สุ่มเลือกศึกษา	
ผนวก ค	แผนที่แสดงฤดูกาลของภาคใต้	
ผนวก ง	แหล่งเพาะปลูกข้าว	
ผนวก จ	แหล่งเพาะปลูกยางพารา	
ผนวกที่ 1	ผู้นำในท้องถิ่น	1
ผนวกที่ 2	ผลการวิเคราะห์หมู่บ้านชนบท ยากจนหนาแน่น	12
ผนวกที่ 3	การประเมินโครงการประเภท สาธารณประโยชน์	19

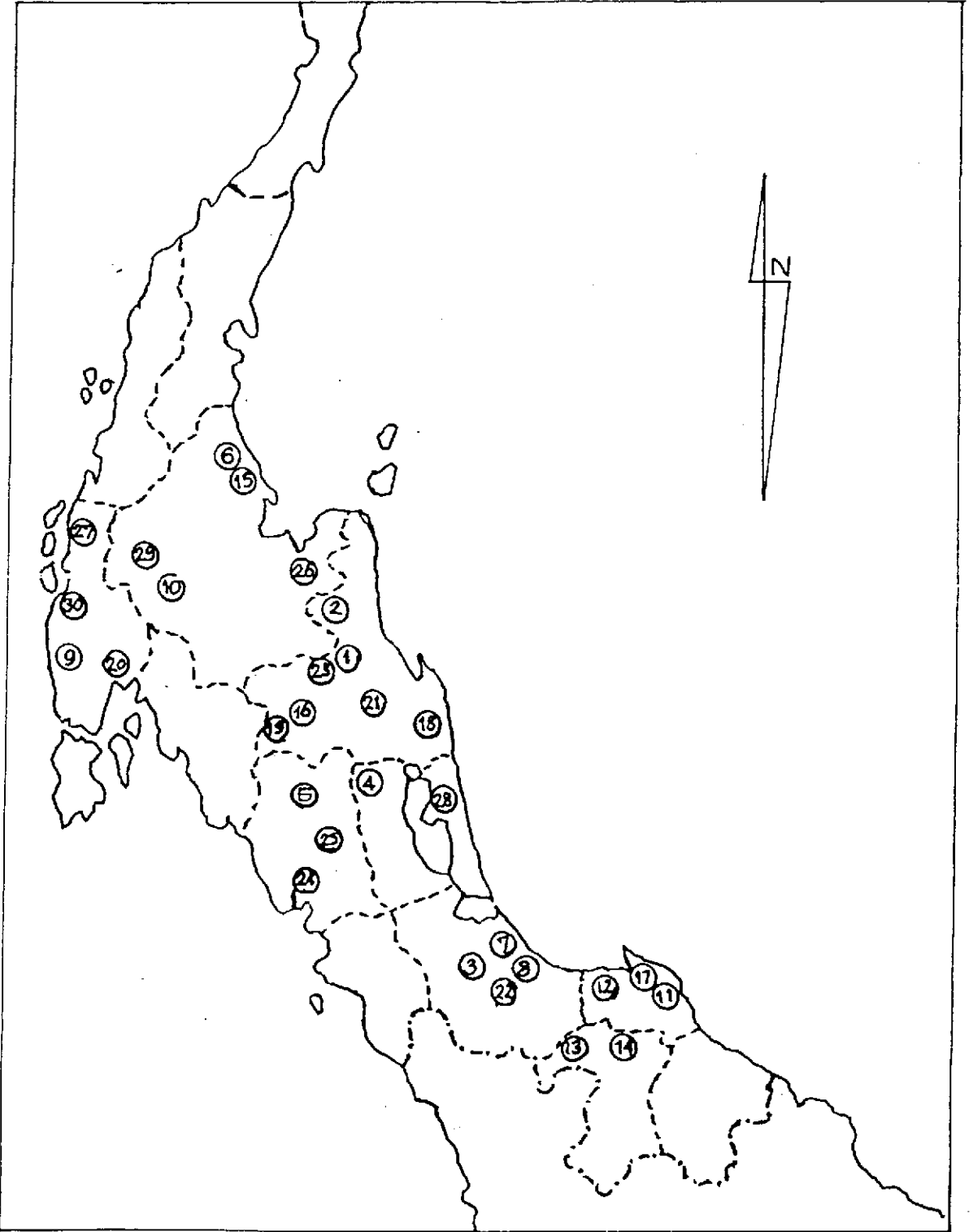
ผนวก ก  
รายชื่อหมู่บ้านที่ส่งเลือกศึกษา

หมู่บ้านก้าวหน้า

หมู่บ้านล้ำหลัง

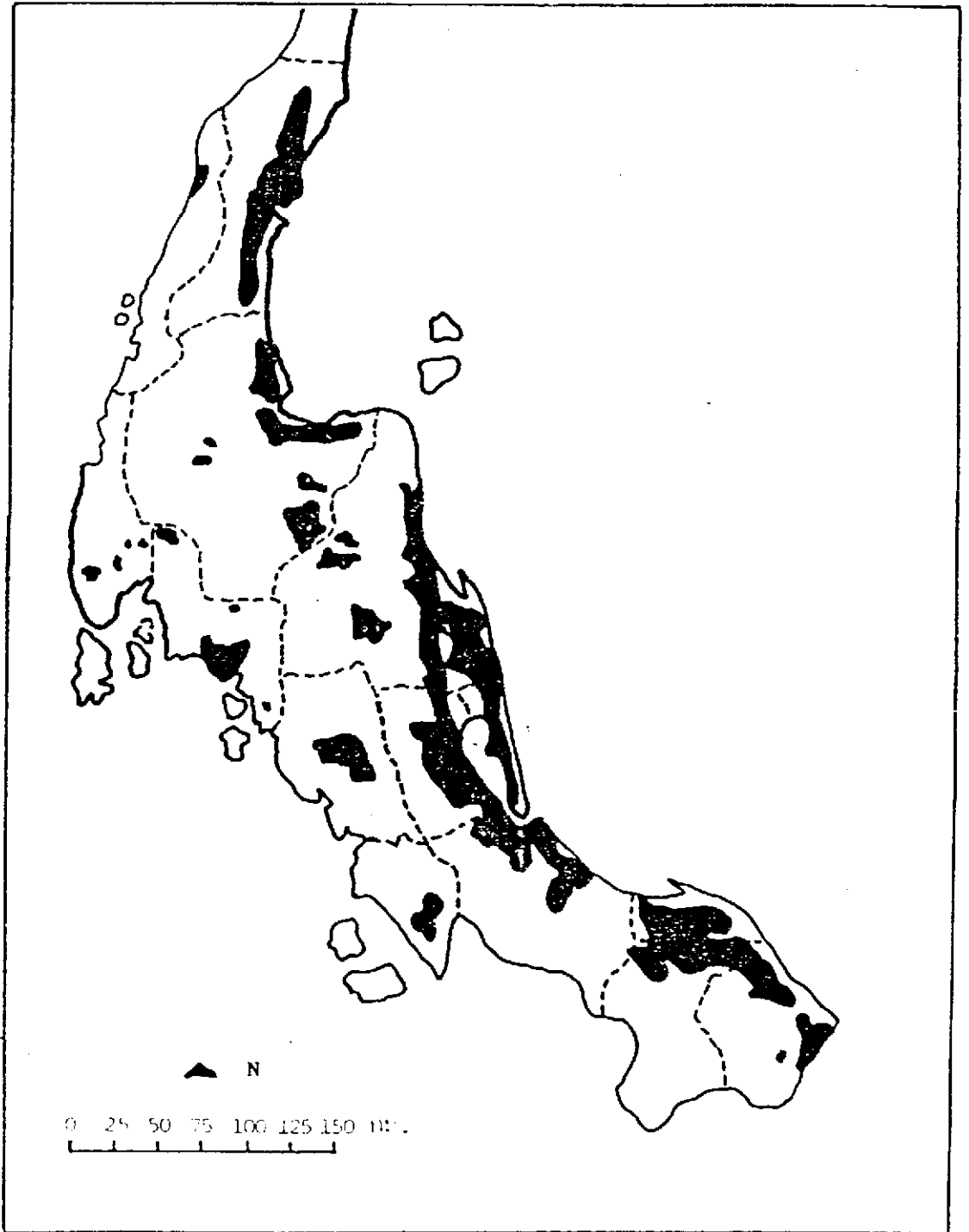
- |                                     |                                    |
|-------------------------------------|------------------------------------|
| 1. บ้านหลัง เขาขุนพนม/นครศรีธรรมราช | 16. บ้านไร่ยาว /นครศรีธรรมราช      |
| 2. บ้านดอนม่วง /นครศรีธรรมราช       | 17. บ้านบือแนลว้า /ปัตตานี         |
| 3. บ้านเขากลอย /สงขลา               | 18. บ้านบาง โหนด/นครศรีธรรมราช     |
| 4. บ้านทุ่งสำโรง /พัทลุง            | 19. บ้านบาง พงศ์/นครศรีธรรมราช     |
| 5. วังหิน/ตรัง                      | 20. บ้านสามช่อง ใต้/พังงา          |
| 6. บ้านปากน้ำท่ากระจาย/สุราษฎร์ธานี | 21. บ้านปากช่อง /นครศรีธรรมราช     |
| 7. บ้านเกาะแก้ว/สงขลา               | 22. บ้านพรุโต๊ะคอน/สงขลา           |
| 8. บ้านปากบางสะกอม/สงขลา            | 23. บ้านตลาดเก่า/นครศรีธรรมราช     |
| 9. บ้านบางทองนาใน/พังงา             | 24. บ้านเกาะ เคี่ยม/ตรัง           |
| 10. บ้านน้ำราด/สุราษฎร์ธานี         | 25. บ้านทุ่งค่าย/ตรัง              |
| 11. บ้านป่ากะพ้อ/ปัตตานี            | 26. บ้านทุ่งอ่อนใจ/สุราษฎร์ธานี    |
| 12. บ้านโคกค้อแห้ง /ปัตตานี         | 27. บ้านทุ่งออง /พังงา             |
| 13. บ้านปะแต/ยะลา                   | 28. บ้านคลอง เบ็ด/สงขลา            |
| 14. บ้านปอเขาะ /ยะลา                | 29. บ้านเขาเทพพิทักษ์/สุราษฎร์ธานี |
| 15. บ้านหนองขนุน/สุราษฎร์ธานี       | 30. บ้านบาง เนียง /พังงา           |

แผนก ข  
หมู่บ้านที่สุ่มเลือกศึกษา

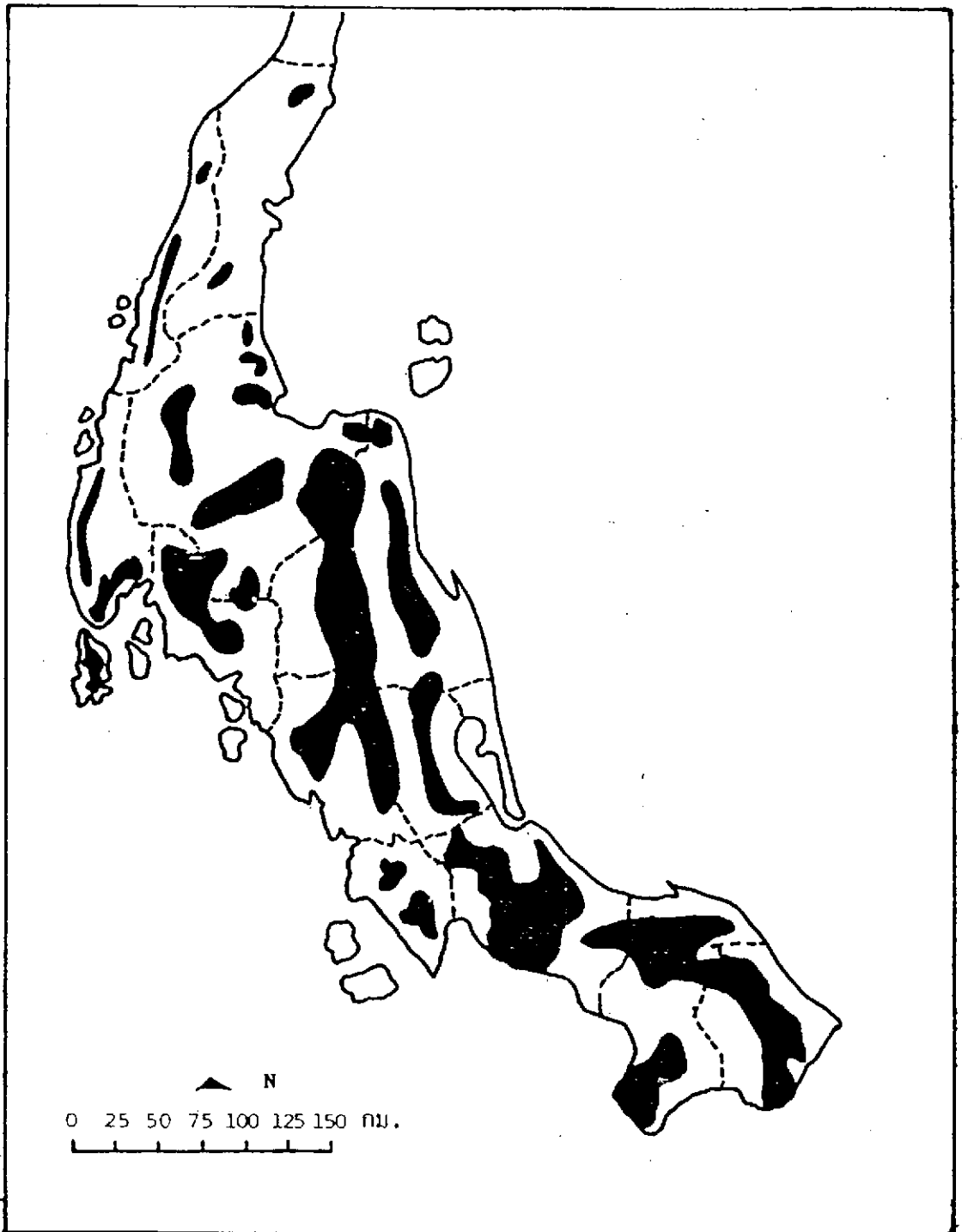




แผนที่ ก แหล่งเพาะปลูกริ้ว



ภาพที่ ๑ แหล่งเพาะปลูกขางพารา



ผนวกที่ 1

ผู้นำในท้องถิ่นชนบท

ดูเหมือนว่าผู้นำเป็นตัวแทนที่ได้รับความสนใจมาก เมื่อศึกษาสังคมงานศึกษาหลายชิ้นต่างชี้ว่า ผู้นำในท้องถิ่นมีบทบาทไม่โดยทางตรงก็โดยอ้อมที่มีอิทธิพลต่อการเปลี่ยนแปลงในชนบท การศึกษามลกระทบบันชนบทภาคใต้ในโครงการนี้ก็ได้นวาทแบบสอบถาม เพื่อให้ผู้นำและผู้รู้ในแต่ละหมู่บ้านตอบ โดยคำถามประกอบด้วย การสอบถามถึงคุณสมบัติของผู้นำหมู่บ้าน ผู้นำกลุ่ม ทักษะเกี่ยวกับปัญหาที่สำคัญของหมู่บ้านที่ต้องรีบแก้ไข ความเห็นต่อโครงการต่าง ๆ ที่ดำเนินการในหมู่บ้านว่าประสบความสำเร็จ หรือความล้มเหลวอย่างไร และเหตุผลที่ตัดสินใจยอมทำงานเพื่อส่วนรวม

1. ข้อมูลทั่วไปของผู้ตอบแบบสอบถาม

มีผู้นำและผู้รู้ของหมู่บ้านที่ตอบคำถามรวม 128 คน แบ่งเป็นผู้นำในหมู่บ้านก้าวหน้า 65 คน และผู้นำหมู่บ้านล้าหลัง 63 คน

ผู้นำเหล่านี้จำแนกโดยการนับถือศาสนาได้ดังนี้ ผู้นำหมู่บ้านก้าวหน้า ร้อยละ 60 นับถือศาสนาพุทธ และร้อยละ 40 นับถือศาสนาอิสลาม ในขณะที่ร้อยละ 70 ของผู้นำในหมู่บ้านล้าหลัง นับถือศาสนาพุทธ อีกร้อยละ 30 นับถือศาสนาอิสลาม

2. ตำแหน่งของผู้ตอบแบบสอบถาม

เนื่องจากผู้ตอบแบบสอบถาม นอกจากจะมีผู้นำของหมู่บ้านที่เป็นทางการแล้ว ยังมีผู้รู้ภายในหมู่บ้าน และผู้นำทางศาสนาร่วมตอบคำถามด้วย ตารางที่ 1 แสดงการกระจายของผู้ตอบจำแนกตามตำแหน่ง



ตารางที่ 1 แสดงตำแหน่งของผู้ตอบแบบสอบถาม

ตำแหน่ง	หมู่บ้านก้าวหน้า	หมู่บ้านลำหลัง
ผู้ใหญ่บ้าน	10 (15)	13 (21)
ผู้ช่วยผู้ใหญ่บ้าน	14 (22)	14 (22)
กรรมการหมู่บ้าน	24 (37)	21 (33)
ตำแหน่งอื่น ๆ		
ผู้รู้ของหมู่บ้าน	6 (9)	12 (19)
ผู้นำทางศาสนา	11 (17)	3 (5)
รวม	65 (100)	63 (100)

หมายเหตุ : ตัวเลขในวงเล็บแสดงลักษณะ

### 3. คุณสมบัติของผู้นำหมู่บ้าน

จากคุณสมบัติที่กำหนดให้ 6 ประการ ให้ผู้ตอบแต่ละคนรอกหมายเลขลำดับความสำคัญ 1 2 3 ..... ลงหน้าคุณสมบัติแต่ละข้อ เพื่อประมวลว่า คุณสมบัติที่สำคัญมาก ๆ ของผู้นำหมู่บ้านคืออะไร ตารางที่ 2 แสดงผลการให้ความเห็นของผู้นำท้องถิ่น ต่อคุณสมบัติที่ให้ลำดับความสำคัญเป็นอันดับหนึ่งถึงสาม

ตารางที่ 2 แสดงคุณสมบัติของผู้นำหมู่บ้านที่มีความสำคัญเป็นอันดับหนึ่ง สอง สาม จำนวนตามประเภทหมู่บ้าน

คุณสมบัติ	อันดับ 1		อันดับ 2		อันดับ 3	
	ก้าวหน้า	ล้าหลัง	ก้าวหน้า	ล้าหลัง	ก้าวหน้า	ล้าหลัง
1. มีความซื่อสัตย์	43(66)	40(64)	7(12)	7(11)	7(12)	3(5)
2. มีฐานะดี	1 (1)	4 (6)	3 (5)	8(13)	4 (7)	6(10)
3. มีความขยัน	3 (5)	8(13)	13(21)	15(24)	17(28)	11(18)
4. มีความอดทน	7(11)	-	20(33)	19(31)	16(26)	22(37)
5. เป็นผู้เคร่งครัด ศาสนา	4 (6)	2 (3)	5 (8)	5 (8)	11(18)	6(10)
6. ลูกบ้านและคน อ่อนยอมรับ	7(11)	9(14)	10(16)	10(16)	4 (7)	9(15)
7. อื่น ๆ	-	-	3 (5)	3 (5)	2 (3)	3 (5)
รวม	65(100)	63(100)	61(100)	62(100)	61(100)	60(100)

หมายเหตุ : ตัวเลขในวงเล็บแสดงร้อยละ

ข้อมูลจากตารางชี้ชัดเจนนว่า ในกลุ่มคุณสมบัติที่ผู้นำให้ความสำคัญเป็นอันดับหนึ่งนั้น ผู้นำทั้งในหมู่บ้านก้าวหน้า และหมู่บ้านล้าหลัง จำนวนเกินครึ่งหนึ่งต่างระบุว่าคุณสมบัติที่สำคัญคือความซื่อสัตย์ โดยมีความอดทน และลูกบ้านและคนอ่อนยอมรับเป็นอันดับรอง สำหรับหมู่บ้านก้าวหน้า แต่ในหมู่บ้านล้าหลังแล้วคุณสมบัติที่ลูกบ้านและผู้อ่อนยอมรับ และมีความขยันจะเป็นลำดับรอง

สำหรับความสำคัญอันดับที่ 2 นั้น ผู้นำในหมู่บ้านก้าวหน้าและผู้นำในหมู่บ้านล้าหลังให้คุณสมบัติด้านมีความอดทน และมีความขยันเหนียวแน่นกว่าคุณสมบัตินี้ ด้านอื่น ๆ นอกจากนี้ คุณสมบัติทั้ง 2 ประการนี้ก็ยังคงเหนือกว่าคุณสมบัตินี้ อื่น ๆ เมื่อพิจารณาในกลุ่มคุณสมบัตินี้ให้ความสำคัญเป็นอันดับสาม

อย่างไรก็ตาม เป็นที่น่าสังเกตว่า คุณสมบัตินี้ด้านการมีฐานะดี และเป็นผู้เคร่งครัดศาสนา กลับเป็นคุณสมบัตินี้ที่ไม่จำเป็นสำหรับการเป็นผู้นำของหมู่บ้าน

โดยสรุป สามารถกล่าวได้ว่า คุณสมบัตินี้สำคัญของผู้นำหมู่บ้าน ประกอบด้วย การมีความซื่อสัตย์ ลูกบ้านและผู้อื่นยอมรับ มีความอดทน และมีความขยัน

#### 4. คุณสมบัติของผู้นำกลุ่ม

เนื่องจากในหมู่บ้านจะมีกิจกรรมด้านต่าง ๆ ที่จำเป็นต้องมีกลุ่มบุคคลเข้ามารับผิดชอบดูแล ดังนั้น จึงให้ผู้นำและผู้รู้ให้ความเห็นถึงคุณสมบัตินี้ของผู้นำกลุ่ม เพื่อว่าคุณสมบัติจะเหมือนหรือแตกต่างกับผู้นำหมู่บ้านอย่างไร ตารางที่ 3 แสดงความเห็นของผู้นำต่อคุณสมบัตินี้ของผู้นำกลุ่ม โดยเพียงเสนอคุณสมบัตินี้ให้ความสำคัญเป็นอันดับหนึ่ง สอง และสมเท่านั้น

ตารางที่ 3 แสดงคุณสมบัติของผู้ในกลุ่มที่มีความสำคัญเป็นอันดับหนึ่ง สอง สาม จำแนกตามประเภทหมู่บ้าน

คุณสมบัติ	อันดับที่ 1		อันดับที่ 2		อันดับที่ 3	
	ก้าวหน้า	ล้าหลัง	ก้าวหน้า	ล้าหลัง	ก้าวหน้า	ล้าหลัง
1. มีความซื่อสัตย์	43(66)	32(57)	10(15)	11(20)	2(3)	6(11)
2. มีฐานะดี	4 (6)	4 (7)	8(12)	7(12.5)	4(7)	3(5)
3. มีความขยัน	10(15)	7(12)	18(28)	14(25)	17(28)	19(34)
4. มีความอดทน	2 (3)	2 (4)	19(29)	12(21)	24(40)	19(34)
5. เป็นผู้เคร่งครัดศาสนา	1 (2)	1 (2)	2 (3)	2 (4)	9(15)	3 (5)
6. ลูกบ้านและคนอื่นยอมรับ	3 (5)	2 (4)	1 (2)	3 (5)	-	-
7. อื่น ๆ	2 (3)	2 (4)	1 (2)	3 (5)	-	-
รวม	65(100)	56(100)	65(100)	56(100)	60(100)	56(100)

หมายเหตุ : ตัวเลขในวงเล็บแสดงร้อยละ

จากตารางจะพบว่า ความซื่อสัตย์ยังคงเป็นคุณสมบัติที่สำคัญที่สุดสำหรับผู้ในกลุ่มในหมู่บ้าน โดยผู้นำในหมู่บ้านก้าวหน้าให้ความขยันเป็นอันดับรอง ในขณะที่ผู้นำในหมู่บ้านล้าหลังมองว่า การที่ลูกบ้านและคนอื่นยอมรับ และมีความขยันเป็นคุณสมบัติรอง

อย่างไรก็ตาม ความอดทน และความขยัน ก็ยังคงเป็นคุณสมบัติที่จำเป็นสำหรับผู้นำกลุ่มเช่นกัน กล่าวโดยสรุปแล้ว คุณสมบัติของผู้นำกลุ่ม ไม่ต่างไปจากผู้นำหมู่บ้านเลย ในแง่ชุดของคุณสมบัติที่สำคัญ คงต่างแต่เพียงน้ำหนัก ที่จะให้กับแต่ละคุณสมบัติเท่านั้น

### 5. ปัญหาที่สมควรแก้ไข

จากคำถามที่ว่า ในหมู่บ้านนั้น ๆ ผู้นำต้องการให้พัฒนาในด้านใด เป็นอีกแนวทางหนึ่งที่ใช้วัดว่าผู้นำเหล่านั้นมีทักษะเช่นไร สามารถสะท้อนความแตกต่างระหว่างหมู่บ้านได้หรือไม่ ตารางที่ 4 เสนอผลการให้ความเห็นของผู้นำ ต่อปัญหาที่ควรแก้ไข

ตารางที่ 4 แสดงทักษะของผู้นำที่ต้องการพัฒนาหมู่บ้าน เรียงตามลำดับความสำคัญ และจำแนกตามประเภทหมู่บ้าน

ปัญหาที่ต้อง การแก้ไข	ลำดับที่ 1		ลำดับที่ 2		ลำดับที่ 3	
	ก้าวหน้า	ล้าหลัง	ก้าวหน้า	ล้าหลัง	ก้าวหน้า	ล้าหลัง
1. ความรู้	21(38)	14(25)	5 (9)	7(12)	9(17)	11(20)
2. สาธารณสุข	2 (4)	2 (3)	17(30)	15(26)	16(30)	12(13)
3. น้ำดื่ม น้ำใช้ และน้ำเพื่อ การเกษตร	11(20)	24(42)	9(16)	10(18)	10(19)	10(19)
4. ผลผลิตและ รายได้	6(11)	8(14)	19(34)	10(18)	14(26)	10(19)
5. ถนน ไฟฟ้า และสิ่งสาธารณ ประโยชน์	15(27)	9(16)	6(11)	6(11)	4 (8)	10(19)
รวม	55(100)	57(100)	56(100)	57(100)	53(100)	53(100)

จากตารางจะพบว่า ในหมู่บ้านก้าวหน้าแล้ว ผู้นำต่างบอกว่าควรแก้ไขปัญหาความรู้ก่อน หลังจากนั้นจึงให้ความสนใจกับการก่อสร้างสิ่งสาธารณประโยชน์ และน้ำดื่ม-น้ำใช้ และน้ำเพื่อการเกษตรต่อไป ในทางตรงกันข้ามผู้นำในหมู่บ้านลำหลัง มองว่าต้องแก้ปัญหาระเบิดน้ำดื่ม-น้ำใช้ และน้ำเพื่อการเกษตรมาเป็นอันดับแรก ตามติดด้วยการแก้ปัญหาด้านความรู้ และปัญหาสิ่งสาธารณประโยชน์

กล่าวโดยสรุป ผู้นำหมู่บ้านก้าวหน้ามองผ่านการแก้ปัญหาด้านพื้นฐานเพื่อการครองชีพ แต่ไปเน้นการแก้ปัญหามาเพื่อพัฒนาคุณภาพชีวิต แต่ผู้นำในหมู่บ้านลำหลังแล้ว ต้องแก้ไขเรื่องการครองชีพ และการประกอบอาชีพก่อนไปแก้ไขเรื่องอื่น ๆ

6. โครงการพัฒนาที่ประสบความสำเร็จสูงสุด และโครงการที่พบกับความล้มเหลว

เมื่อให้ผู้นำแสดงทัศนะว่า โครงการพัฒนาที่ลงไปหมู่บ้านระหว่าง พ.ศ. 2527 - 2530 นั้น มีโครงการใดบ้างที่ประสบความสำเร็จสูงสุด ปานกลาง และล้มเหลว พบว่าโดยทั่ว ๆ ไปแล้ว ผู้นำเหล่านี้ต่างให้ความสนใจพิจารณาโครงการที่เป็นรูปธรรม มากกว่าโครงการลักษณะอื่น ๆ

#### 6.1 โครงการในหมู่บ้านก้าวหน้า

ผู้นำส่วนใหญ่ คือร้อยละ 26 ต่างระบุว่า โครงการที่ประสบความสำเร็จสูงสุด ได้แก่ โครงการประปา ซึ่งเป็นการแก้ไขปัญหาน้ำดื่ม-น้ำใช้ การแก้ไขปัญหาคมนาคมจะเป็นอันดับรองลงมา

อย่างไรก็ตามเมื่อให้ระบุโครงการที่ล้มเหลวผู้นำเหล่านี้ก็ยังคงชี้ไปยังโครงการสาธารณประโยชน์เช่นกัน อาทิเช่น การขุดเจาะบ่อนบาดาล การสร้างเขื่อนกันน้ำ ผายน้ำล้น และการสร้างถนน เป็นต้น ส่วนโครงการเพื่อพัฒนาคุณภาพชีวิตก็ถูกระบุเช่นกัน เช่น ศูนย์พัฒนาเด็กเล็ก สหกรณ์ยา เป็นต้น

### 6.2 หมู่บ้านลำหลัง

ผู้นำส่วนใหญ่ คือ ร้อยละ 32 ในหมู่บ้านกลุ่มนี้ต่างระบุว่า โครงการถนนในหมู่บ้านเหล่านี้เป็นโครงการพัฒนาที่ประสบความสำเร็จสูงสุด โดยมีโครงการแหล่งน้ำเพื่อการเกษตรถูกระบุเป็นลำดับลงมา

สำหรับโครงการที่ลำเหลวนั้น ผู้นำในหมู่บ้านเหล่านี้ต่างก็ยังคงชี้ว่า การเจาะบ่อบาดาลประสบความสำเร็จล้มเหลว โดยมีโครงการถนน ซ่อมสะพาน ได้รับการระบุเป็นอันดับรอง โครงการอื่น ๆ ที่ถูกระบุ เช่น การอบรมสตรี อบรมการเย็บปักถักร้อย ทหารู้บ้าน การทำ นส.3 ก เป็นต้น

ผลการประมวลความเห็นของผู้นำเหล่านี้ ต่างสอดคล้องกับข้อบังคับ พบตามกลุ่มปัญหาที่ยังเผชิญกับหมู่บ้านตนเอง กล่าวคือ ปัญหาด้านโครงการ สร้างพื้นฐาน และปัญหาเรื่องน้ำในหมู่บ้านลำหลัง ยังมีความรุนแรงมากกว่า หมู่บ้านก้าวน้ำ

ตารางที่ 5

แสดงการกระจายตัวของสัตว์ที่มีจำนวนมากที่สุดเรียงตามลำดับ  
4 ชนิดใน 14 จังหวัดภาคใต้ (หน่วยเป็นร้อยละ)

จังหวัด	ไก่	เป็ด	กระบือ	โค	สุกร
กระบี่	3	2	8	2	6
ชุมพร	10	3	19	3	10
นครศรีธรรมราช	5	39	19	20	23
พังงา	6	2	9	1	5
ภูเก็ต	6	1	1	0.1	4
ระนอง	4	1	6	0.3	2
สุราษฎร์ธานี	11	13	16	5	15
ตรัง	10	2	3	7	9
นราธิวาส	6	3	6	12	2
ปัตตานี	5	7	2	9	3
พัทลุง	12	6	1	13	8
ยะลา	3	1	3	4	2
สงขลา	15	18	4	18	10
สตูล	4	2	4	1	2
รวม	100	100	100	99.5	10.0

ที่มา : ตารางแสดงข้อมูลจำนวนสัตว์ของประเทศไทยเดือนมิถุนายน 2530  
กรมปศุสัตว์ กระทรวงเกษตรและสหกรณ์



## ตารางที่ 6

พืชเศรษฐกิจที่สำคัญของภาคใต้พิจารณาจากปริมาณพื้นที่  
ปลูกเป็นหลัก (ข้อมูลปี 2530)

ชนิดพืช	พื้นที่ปลูกไร่ (ไร่)
ยางพารา	8,760,000
ข้าว	3,601,946
มะพร้าว	1,318,787
กาแฟ	294,626
ปาล์มน้ำมัน	629,687
ไม้ผล	เงาะ 206,448
	ทุเรียน 175,785

ที่มา : รายงานภาวะเศรษฐกิจและการเงินภาคใต้ปี 2527 - 2530  
ธนาคารแห่งประเทศไทย

ตารางที่ 7

สัดส่วนของผลิตภัณฑ์รวมภาคใต้แยกตามสาขาเศรษฐกิจ  
(ตามราคาปี 2530)

สาขาเศรษฐกิจ	2527	2528	2529 *
เกษตรกรรม	40.7	40.2	39.9
พืชผล	(22.6)	(22.8)	(22.6)
ปศุสัตว์	( 4.6)	( 4.4)	( 4.3)
ประมง	( 7.9)	( 8.4)	( 8.5)
ป่าไม้	( 5.6)	( 4.6)	( 4.5)
เหมืองแร่และขุดหิน	3.8	3.3	3.2
อุตสาหกรรม	4.3	4.2	4.2
การก่อสร้าง	5.4	5.6	5.5
การไฟฟ้าและการประปา	2.0	2.1	2.2
การคมนาคมและการขนส่ง	5.8	6.0	6.6
การค้าส่งและค้าปลีก	18.3	18.0	17.8
การธนาคาร การประกันภัย และธุรกิจอสังหาริมทรัพย์	4.4	4.7	4.6
ที่อยู่อาศัย	1.5	1.6	1.6
การบริหารราชการแผ่นดินและ การป้องกันประเทศ	4.7	5.0	4.9
บริการ	9.1	9.3	9.6
รวม	100.0	100.0	100.0

ที่มา : สำนักงานคณะกรรมการพัฒนาการเศรษฐกิจและสังคมแห่งชาติ

\* ตัวเลขประมาณการ

## ผนวกที่ 2

### ผลการวิเคราะห์หมู่บ้านชนบทยากจนหนาแน่น

หมู่บ้านชนบทยากจนที่ตกเป็นตัวอย่างในการสำรวจภาคสนามครั้งนี้ ได้แก่ บ้านหลังเขาชุมชนพม/นครศรีธรรมราช บ้านทุ่งสำโรง/พัทลุง บ้านโคกคองแห้ง บ้านบ่อกะท้อ/ปัตตานี บ้านตลาดเก่า บ้านปากช่อง บ้านบางโหนด/นครศรีธรรมราช และบ้านคลองเบ็ด/สงขลา รวม 8 หมู่บ้าน สรุปผลการวิเคราะห์ข้อมูลบางด้านที่ช่วยสะท้อนการเปลี่ยนแปลงของหมู่บ้านเหล่านี้มีดังต่อไปนี้

1. สภาพปัญหาและแนวโน้มระหว่าง พ.ศ. 2527 - 2530 ตารางที่ 1 เสนอผลสรุปแนวโน้มของปัญหาบางด้าน ทั้งนี้สามารถกล่าวได้ว่า

1.1 หมู่บ้านส่วนใหญ่มีเส้นทางคมนาคมไปยังอำเภอได้สะดวกขึ้นกว่าเดิม

1.2 ยังมีบางหมู่บ้านที่มีปัญหาครวเรือนไม่มีที่ดินทำกินเป็นของตนเอง โดยมี ผลหลักคือครวเรือนเหล่านั้นไม่มีที่ดินทำกินมาแต่ดั้งเดิม

1.3 ครึ่งหนึ่งของหมู่บ้านพบกับปัญหาการขาดแคลนน้ำเพื่อการเกษตรและหมู่บ้านเหล่านี้ต่างมีแบบแผนการทำการเกษตรในฤดูแล้งไม่แน่นอน

1.4 หมู่บ้านส่วนใหญ่มีอัตราค่าจ้างแรงงานในภาคการเกษตรต่ำเดิม หรือเพิ่มสูงขึ้น

1.5 มีเพียง 2 หมู่บ้านที่มีแนวโน้มการอพยพหางานทำเพิ่มสูงขึ้น

1.6 มี 3 หมู่บ้านที่ภาวะหนี้สินเพิ่มมากขึ้น

## 2. การเปลี่ยนแปลงด้านผลผลิต

เนื่องจากหมู่บ้านทั้ง 8 หมู่ไม่ใช่หมู่บ้านประมงการผลิตส่วนใหญ่ จึงเป็นการผลิตพืช การเปลี่ยนแปลงที่เกี่ยวกับการผลเสณอรายละเอียดไว้ใน ตารางที่ 2

ผลการศึกษาจากตารางที่ 2 ชี้ให้เห็นว่า หมู่บ้านส่วนใหญ่ไม่ได้ขยายพื้นที่เพาะปลูกแต่อย่างใด แต่ทว่าหมู่บ้านเหล่านี้ใช้ยางพันธุ์ส่งเสริมเพิ่มขึ้น และใช้ข้าวพันธุ์ส่งเสริมเป็นส่วนใหญ่ ดังนั้น เมื่อนำไปพิจารณาควบคู่กับ ปริมาณผลผลิตต่อไร่ พบว่า

2.1 ผลผลิตข้างเฉลี่ยต่อไร่เพิ่มขึ้นใน 3 หมู่บ้าน จาก 6 หมู่บ้าน

2.2 ผลผลิตด้านสวนผัก/พืชไร่อายุสั้น พบว่าเพิ่มขึ้นเป็นส่วนใหญ่

2.3 ผลผลิตยาง ไม้ยืนต้น และผลไม้ เมื่อคิดเป็นปริมาณต่อไร่ พบว่าไม่มีการเปลี่ยนแปลงมากนัก

ดังนั้น รายได้จากผลผลิตของหมู่บ้านยากจนเหล่านี้ที่เปลี่ยนแปลง ไปจึง เป็นผลผลิตจากการเปลี่ยนแปลงของระดับราคาเป็นด้านหลัก

## 3. โครงการพัฒนาที่ดำเนินการในหมู่บ้าน ระหว่าง พ.ศ. 2527-2530

โครงการที่เสนอในตารางที่ 3 เป็นโครงการที่ผู้นำและผู้รู้ของหมู่บ้านเป็นผู้ระบु ซึ่งโครงการประเภทสิ่งสาธารณประโยชน์อาจมีโครงการ กสข. รวมอยู่ด้วย สำหรับโครงการฝึกอบรมต่าง ๆ อาจขาดความสมบูรณ์ไปบ้าง อย่างไรก็ตาม โดยภาพรวมแล้ว ตารางที่ 3 จะช่วยประมวลความพยายามของรัฐที่แก้ปัญหาในหมู่บ้านยากจนทั้ง 8 หมู่บ้านว่ามีสภาพเป็นอย่างไร

#### 4. บริการสาธารณสุข

บริการสาธารณสุข ในหมู่บ้านยากจนทั้ง 8 หมู่บ้าน นอกจากโครงการต่าง ๆ ที่ระบุไปแล้วในตารางที่ 3 ยังมีบริการอื่น ๆ ที่ควรเสนอในที่นี้อีกกล่าวคือ มี 5 หมู่บ้านที่มีสถานอนามัยตั้งอยู่ในหมู่บ้าน อีก 3 หมู่บ้านไปใช้บริการจากสถานอนามัยที่ตั้งในหมู่บ้านที่อยู่ใกล้เคียง ใช้เวลาเดินทางไม่นานนัก

ในด้านบริการเสริมสร้างภูมิคุ้มกันโรค พบว่า มี 6 หมู่บ้านที่ระบุว่ามีการฉีดวัคซีนให้กับเด็กครบทุกคน ซึ่งนับว่าบริการด้านนี้มีอัตราการครอบคลุมอยู่ในระดับสูง

สำหรับบริการวางแผนครอบครัวนั้น มี 4 หมู่บ้านที่ระบุว่า คู่สมรสวัยเจริญพันธุ์ ใช้บริการคุมกำเนิดเกินจำนวนครั้งหนึ่ง ซึ่งสะท้อนว่าบริการสาธารณสุขด้านนี้ยังต้องการกระตุ้นอีกมาก

จากสภาพบริการสาธารณสุข ที่กล่าวมาสำหรับหมู่บ้านทั้งแปดนี้ ได้สะท้อนให้เห็นถึงสภาวะสุขภาพของหมู่บ้านโดยการวัดจากการตายของเด็กอายุต่ำกว่า 1 ขวบ ซึ่งพบว่ามี 4 หมู่บ้านระบุว่าไม่มีรายงานเด็กอายุต่ำกว่า 1 ขวบ ตายในรอบ 4 ปีที่ผ่านมา สำหรับหมู่บ้านที่ระบุว่ามีการตายในเด็กทารกนั้น มีรายงานว่ามียุติกรรม 1 คน อยู่ 2 หมู่บ้าน ในภาพรวมแล้วสภาพบริการสาธารณสุขในหมู่บ้านยากจนทั้ง 8 หมู่บ้านในระดับที่น่าพอใจ

ตารางที่ 8 แสดงปริมาณน้ำฝนของพื้นที่ระหว่าง พ.ศ. 2527 - 2530

แนวโน้มน้ำท่า 2527 - 2530	หลังเขายันหม่ม*	ท่งสำโรง*	โคกคอนท่ง*	ปากกะพ้อ*	ตลาดเก่า	บางใหม่ต	ปากช่อง	คลองเป็ด
1. การเดินทาง ไปอำเภอ	สะดวกขึ้น	สะดวกขึ้น	เหมือนเดิม	เหมือนเดิม	สะดวกขึ้น	สะดวกน้อยลง	เหมือนเดิม	สะดวกน้อยลง
2. ครวเรือนที่ใหม่ทดแทนที่เก่า	เท่าเดิม	เพิ่มขึ้น	เพิ่มขึ้น	เท่าเดิม	เท่าเดิม	เท่าเดิม	เท่าเดิม	เพิ่มขึ้น
3. น้ำกิน-น้ำใช้	ไม่ขาดแคลน	ไม่ขาดแคลน	ขาดแคลนน้อยลง	ไม่ขาดแคลน	ไม่ขาดแคลน	ขาดแคลนน้อยลง	ไม่ขาดแคลน	ขาดแคลนน้อยลง
4. การขาดแคลนน้ำเพื่อการเกษตร	เท่าเดิม	เท่าเดิม	ไม่แน่นอน ขึ้น ๆ ลง ๆ	เท่าเดิม	ขาดแคลนเพิ่มขึ้น	ขาดแคลนลดลง	ไม่แน่นอน ขึ้น ๆ ลง ๆ	ขาดแคลนมากขึ้นทุกปี
5. การทำการเกษตรกตแล้ง	มากขึ้น	น้อยลง	เท่าเดิม	มากขึ้น	ไม่ผล	มากขึ้น	มากขึ้น	ไม่แน่นอน
6. สภาพการจ้างแรงงาน	ขึ้น ๆ ลง ๆ	เท่าเดิม	เท่าเดิม	เท่าเดิม	เท่าเดิม	ขึ้น ๆ ลง ๆ	ขึ้น ๆ ลง ๆ	เท่าเดิม
7. อัตราค่าจ้าง								
ในภาคเกษตร	สูงขึ้น	สูงขึ้น	เท่าเดิม	ไม่สามารถระบุ	เท่าเดิม	เท่าเดิม	สูงขึ้น	ไม่แน่นอน
นอกภาคเกษตร	สูงขึ้น	สูงขึ้น	ไม่สามารถระบุ	ไม่สามารถระบุ	เท่าเดิม	ไม่สามารถระบุ	ไม่สามารถระบุ	ไม่แน่นอน
8. การอพยพหางานทำ	เท่าเดิม	ไม่แน่นอน	สูงขึ้น	เท่าเดิม	ไม่	เท่าเดิม	สูงขึ้น	เท่าเดิม
9. ภาวะหนี้สิน	เท่าเดิม	มากขึ้น	เท่าเดิม	เท่าเดิม	มากขึ้น	มากขึ้น	เท่าเดิม	เท่าเดิม



โครงการ	หลังขยายพื้นที่	เปิดใหม่	ปิด	ยกเลิก	โอน	งบอุดหนุน	งบอุดหนุน	งบอุดหนุน	งบอุดหนุน
การคมนาคม	ซ่อมถนน	ซ่อมถนน	ซ่อมถนน	ซ่อมถนน	ซ่อมถนน	ซ่อมถนน	ซ่อมถนน	ซ่อมถนน	ซ่อมถนน
แหล่งน้ำ	ประปาบาดก	ประปาบาดก	ประปาบาดก	ประปาบาดก	ประปาบาดก	ประปาบาดก	ประปาบาดก	ประปาบาดก	ประปาบาดก
6. สภากาชาด	ยืม ๑ ลจ ๑	ยืม ๑ ลจ ๑	ยืม ๑ ลจ ๑	ยืม ๑ ลจ ๑	ยืม ๑ ลจ ๑	ยืม ๑ ลจ ๑	ยืม ๑ ลจ ๑	ยืม ๑ ลจ ๑	ยืม ๑ ลจ ๑
อบรมด้านการศึกษา	อบรมครู	อบรมครู	อบรมครู	อบรมครู	อบรมครู	อบรมครู	อบรมครู	อบรมครู	อบรมครู
สาธารณสุข	สถานีอนามัย	สถานีอนามัย	สถานีอนามัย	สถานีอนามัย	สถานีอนามัย	สถานีอนามัย	สถานีอนามัย	สถานีอนามัย	สถานีอนามัย
ความรู้	ศูนย์การเรียนรู้	ศูนย์การเรียนรู้	ศูนย์การเรียนรู้	ศูนย์การเรียนรู้	ศูนย์การเรียนรู้	ศูนย์การเรียนรู้	ศูนย์การเรียนรู้	ศูนย์การเรียนรู้	ศูนย์การเรียนรู้

หมายเหตุ : \* หมายถึงหน่วยงานพัฒนา



### ผนวกที่ 3

#### การประเมินโครงการประเภทสาธารณประโยชน์

สิ่งสาธารณประโยชน์ต่าง ๆ ที่สร้างขึ้นในหมู่บ้าน ส่วนมากเป็นการลงทุนโดยรัฐ ดังนั้น นอกจากจะดูสภาพปัญหาและแนวโน้มต่าง ๆ โดยการสอบถามผู้นำและผู้จัดของหมู่บ้านแล้ว ยังสมควรที่จะศึกษาสภาพของโครงการ การใช้ประโยชน์ การบำรุงรักษาโครงการประเภทสาธารณประโยชน์ที่มีในหมู่บ้านนั้น ๆ ในช่วง 4 ปี ที่ผ่านมาประกอบแล้ว

การประเมินโครงการกลุ่มนี้จะดำเนินการโดยทีมนักวิจัย ซึ่งจะไปเก็บข้อมูล สภาพที่ตั้งของโครงการเลย แล้วใช้แบบประเมินโดยการใช้มาตรวัดแบบจัดลำดับ ตามเกณฑ์การประเมินต่าง ๆ ที่กำหนด โดยมีแนวทางการให้คะแนนดังนี้

#### แนวทางการให้คะแนนในแต่ละเกณฑ์ประเมิน

- เกณฑ์ ก. ถ้ามีการใช้ประโยชน์จากสิ่งก่อสร้างมาก ให้ใส่คะแนนประเมิน 4, ถ้าปานกลาง 3, ถ้าน้อย 2, ถ้าน้อยมากหรือไม่มี 1 (เฉพาะแหล่งน้ำให้นักการทาศประโยชน์ในฤดูแล้งมาพิจารณาประกอบด้วย)
- เกณฑ์ ข. วัสดุ ถ้าใช้วัสดุที่มีความคงทนถาวร เช่น หิน, คอนกรีต, กระจก, ให้ใส่คะแนนประเมิน 4, ถ้าเป็นไม้ให้ใส่คะแนน 3, ถ้าเป็นดิน, ใบบัว ฯลฯ ให้ใส่คะแนน 2 ในกรณีของถนน ถ้าเป็นถนนดินลูกรัง, ดินกรวด,, ให้ใส่ 3 (เกณฑ์นี้มีระดับคะแนนเพียง 3 ระดับ)
- เกณฑ์ ค. สภาพปัจจุบันของสิ่งก่อสร้าง ถ้าอยู่ในสภาพดีพร้อม ให้คะแนน 4, ถ้าชำรุดในส่วนที่ไม่สำคัญซึ่งมีผลกระทบน้อยต่อการใช้ประโยชน์ เช่น ราวสะพานชำรุด ให้คะแนน 2, ถ้าเป็นถนน คะแนน 2 จะหมายถึงเป็นหลุมเป็นบ่อมาก การเดินทางช้าๆ ความเร็วจะอยู่ประมาณ 20 กิโลเมตร/ชั่วโมง ถ้าชำรุดใช้การไม่ได้ ให้คะแนน 1

เกณฑ์ ง. ระดับการบำรุงรักษา ถ้ามีการบำรุงรักษาอย่างสม่ำเสมอ ให้คะแนน 4, ถ้ามีการบำรุงรักษาเฉพาะเมื่อมีโอกาสสำคัญ ให้คะแนน 3, ถ้าปีละหรือนาน ๆ ครั้ง ให้คะแนน 2, ถ้าไม่มีการบำรุงรักษาให้คะแนน 1

เกณฑ์ จ. การสนับสนุนของหมู่บ้านในการก่อสร้าง (ทั้งแรงงาน เงิน และวัสดุ) คะแนน 4, หมู่บ้านให้การสนับสนุนทั้งหมด คะแนน 3, สนับสนุนแรงงานอย่างเดียว คะแนน 1 ไม่มีการสนับสนุน

ก. ลักษณะทั่วไปของโครงการ

ใน 30 หมู่บ้านตัวอย่างที่คณะวิจัยได้เข้าไปสำรวจ พบว่า มีโครงการรวมทั้งปีนี้ 81 โครงการ ที่นำมาประเมินโดยแยกเป็นโครงการของกลุ่มหมู่บ้านก้าวหน้า จำนวน 45 โครงการ (ร้อยละ 56) และเป็นโครงการของกลุ่มหมู่บ้านล้าหลัง 36 โครงการ (ร้อยละ 44) ดังแสดงในตารางที่ 1 และ 2

โครงการเหล่านี้สามารถจำแนกได้เป็น 4 ประเภทหลักคือประเภทถนน/สะพาน น้ำกินน้ำใช้ น้ำเพื่อการเกษตร และสิ่งปลูกสร้างซึ่งประกอบด้วย อาทิ สิ่งปลูกสร้างด้านการพัฒนาคุณภาพยางแผ่น และการพัฒนาความรู้ โดยมีรายละเอียดดังแสดงในตารางที่ 3

ตารางที่ 11 แสดงการจำแนกโครงการที่นำมาประเมินในหมู่บ้านทั้ง 2 กลุ่ม

ประเภท	จำนวน	ร้อยละ
ถนน/สะพาน	32	39.5
น้ำกินน้ำใช้	20	24.5
น้ำเพื่อการเกษตร	12	15.0
สิ่งปลูกสร้าง	<u>17</u>	<u>21.0</u>
รวม	<u>81</u>	<u>100.0</u>

## ข. รายละเอียดของโครงการประเภทถนน/สะพาน

ตารางที่ 4.1 และ 4.2 แสดงรายละเอียดของโครงการประเภทนี้ในกลุ่มหมู่บ้านก้าวหน้าและล้ำหลังตามลำดับ จากตาราง จะเห็นได้ว่าทั้งในกลุ่มหมู่บ้านก้าวหน้าและล้ำหลัง มีจำนวนโครงการเท่ากัน คือ 16 โครงการ แต่เมื่อคิดเห็นร้อยละของโครงการที่โหมคของแต่ละกลุ่มแล้วพบว่า สำหรับหมู่บ้านก้าวหน้า คิดเป็นร้อยละ 36 และหมู่บ้านล้ำหลัง คิดเป็นร้อยละ 45 อาจกล่าวได้ว่า หมู่บ้านที่มีความล้ำหลังมีความต้องการโครงสร้างพื้นฐานประเภทนี้มากกว่าหมู่บ้านก้าวหน้า

## ค. รายละเอียดของโครงการประเภทน้ำกินน้ำใช้

เมื่อเปรียบเทียบโครงการประเภทนี้ของกลุ่มหมู่บ้านก้าวหน้าและล้ำหลัง พบว่า มีอยู่ 13 โครงการ (ร้อยละ 29) และ โครงการ (ร้อยละ 19) ตามลำดับ นอกจากนี้จะมีจำนวนโครงการมากกว่าแล้ว เมื่อพิจารณาเป็นรายละเอียดของโครงการ ยังพบว่า หมู่บ้านก้าวหน้า มีโครงการด้านประปาหมู่บ้านถึง 4 หมู่บ้าน ในขณะที่หมู่บ้านล้ำหลังไม่มีโครงการดังกล่าวเลย ความขาดแคลนน้ำกินน้ำใช้ เห็นได้ชัดในหมู่บ้านบางโหมค อำเภอหัวไทร จังหวัดนครศรีธรรมราช ซึ่งราษฎรต้องอาศัยน้ำฝนสำหรับบริโภค แต่อุปกรณ์ในการรองรับน้ำฝนมีน้อย รายละเอียดดังแสดงในตารางที่ 5.1 และ 5.2

## ง. โครงการประเภทน้ำเพื่อการเกษตร

โครงการประเภทนี้มีอยู่ 6 โครงการ (ร้อยละ 13) ในกลุ่มหมู่บ้านก้าวหน้า และ มีอยู่ 6 โครงการ (ร้อยละ 17) ในกลุ่มหมู่บ้านล้ำหลัง เมื่อพิจารณาในรายละเอียดจะเห็นได้ว่าโครงการในหมู่บ้านก้าวหน้าเป็นโครงการที่เกี่ยวกับด้านการเกษตรโดยตรง คือ ก่อสร้างขึ้นเพื่อเก็บกักน้ำในขณะที่โครงการของหมู่บ้านล้ำหลัง มีอยู่เพียง 3 โครงการที่เกี่ยวกับด้านการเกษตรโดยตรง ที่เหลือสองโครงการเป็นโครงการด้านการระบายน้ำออกจากพื้นที่การเกษตรและอีกหนึ่งโครงการเป็นสระน้ำสำหรับเลี้ยงสัตว์ ตารางที่ 6.1 และ 6.2 แสดงรายละเอียดดังกล่าว

จ. รายละเอียดของโครงการด้านสิ่งปลูกสร้างและอื่น ๆ

ตารางที่ 7.1 และ 7.2 เปรียบเทียบโครงสร้างพื้นฐานด้านการปรับปรุงคุณภาพผลผลิตและสิ่งปลูกสร้างอื่น ๆ ของหมู่บ้านก้าวหน้าและล้ำหลังตามลำดับ จากตารางที่ 7.1 จะเห็นได้ว่าในกลุ่มหมู่บ้านก้าวหน้ามีโครงการประเภทนี้อยู่ 10 โครงการ หรือคิดเป็นร้อยละ 22 นั้น กลุ่มหมู่บ้านล้ำหลังมีอยู่ทั้งสิ้น 7 โครงการ หรือร้อยละ 19 ของโครงการทั้งหมดของกลุ่มนี้ เป็นที่น่าสังเกตว่าในกลุ่มหมู่บ้านก้าวหน้ามีโรงปรับปรุงคุณภาพยางแผ่นอยู่ถึง 3 หมู่บ้านในขณะที่หมู่บ้านล้ำหลังมีเพียง 1 หมู่ที่มีโรงดังกล่าว ส่วนสิ่งก่อสร้างอื่น ๆ เป็นที่อ่านหนังสือพิมพ์ หรือศาลาเอนกประสงค์ จะมีคล้าย ๆ กันทั้งสองกลุ่ม

ฉ. สภาพของโครงการ

สภาพของโครงการจะดูจาก สภาพที่พบในปัจจุบันระดับการใช้ประโยชน์ การบำรุงรักษา และการสนับสนุนจากหมู่บ้าน ตารางที่ 10 - 13 เสนอผลการประเมินตามแง่มุมต่าง ๆ ที่กล่าวมา โดยแยกเป็นผลการประเมินโครงการในหมู่บ้านก้าวหน้า และหมู่บ้านล้ำหลัง

ตารางที่ 12 แสดงระดับการใช้ประโยชน์ของโครงการ

ระดับ	จำนวนโครงการของหมู่บ้าน	
	ก้าวหน้า	ล้ำหลัง
4	31 (69)	26 (72)
3	6 (13)	6 (16)
2	3 (7)	2 (6)
1	5 (11)	2 (6)
รวม	45 (100)	36 (100)

หมายเหตุ : ตัวเลขในวงเล็บแสดงร้อยละ

จากตารางที่ 12 เห็นได้ว่าโครงการส่วนใหญ่ ของทั้งสองกลุ่มหมู่บ้านมีการใช้ประโยชน์มาก (ระดับ 4) ส่วนโครงการที่ได้รับการใช้ประโยชน์น้อย หรือไม่ใช้เลย (ระดับ 2 ลงมา) มีอยู่จำนวนน้อย เป็นบ่อน้ำที่ปากน้ำท่ากระจาย อำเภอท่าชนะ จังหวัดสุราษฎร์ธานี ซึ่งพังไปแล้ว หรือ บ่อบางศาล 4 บ่อที่บ้านปะแต อำเภอยะหา จังหวัดยะลา ซึ่งน้ำเป็นสนิม ใช้การไม่ได้ หรือโรงปรับปรุงคุณภาพยางแผ่น ในหมู่บ้านเดียวกันนี้ ซึ่งสร้างเสร็จตั้งแต่ ปี 2527 แต่ไม่ได้ใช้เพราะราษฎรไม่นิยม อีกแห่งหนึ่งคือ การขุดลอกเหมืองที่บ้านทุ่งสำโรง อำเภอดวนขุน จังหวัดพัทลุง ปรากฏว่าไม่มีการใช้ประโยชน์จากเหมืองดังกล่าวแล้ว เป็นต้น

ตารางที่ 13 แสดงสภาพปัจจุบันของสิ่งก่อสร้าง

ระดับ	จำนวนโครงการของหมู่บ้าน	
	ก้าวหน้า	ล้าหลัง
4	18 (40)	13 (36)
3	21 (47)	18 (50)
2	1 (2)	5 (14)
1	5 (11)	-
รวม	45 (100)	36 (100)

หมายเหตุ : ตัวเลขในวงเล็บแสดงร้อยละ

จากตารางที่ 13 จะเห็นได้ว่าในทั้งสองกลุ่มหมู่บ้านสิ่งก่อสร้างส่วนมากยังคงอยู่ในสภาพที่ใช้การได้ดีพร้อม ส่วนโครงการที่มีบางส่วนชำรุด แต่ก็ยังใช้งานได้ดีมีอยู่ประมาณร้อยละ 50 ที่เหลือประมาณ ร้อยละ 10 อยู่ในสภาพที่ทรุดโทรม หรือใช้การไม่ได้ซึ่งเป็นโครงการของหมู่บ้านก้าวหน้า อาทิ ถนน กสช. ของบ้านน้ำราด อำเภอคีรีรัฐนิคม จังหวัดสุราษฎร์ธานี หรือโรงปรับปรุงคุณภาพยางแผ่นของบ้านปะแต อำเภอยะหา จังหวัดยะลา

ตารางที่ 14 การบำรุงรักษาสิ่งก่อสร้าง

ระดับการบำรุงรักษา	จำนวนโครงการในหมู่บ้าน	
	ก้าวหน้า	ล้าหลัง
4	17 (38)	11 (30)
3	16 (35)	10 (28)
2	8 (18)	11 (30)
1	4 (9)	4 (12)
รวม	45 (100)	36 (100)

หมายเหตุ : ตัวเลขในวงเล็บแสดงร้อยละ

จากตารางที่ 14 จะเห็นว่า ในหมู่บ้านก้าวหน้าจะมีการบำรุงรักษาอย่างสม่ำเสมอ (ระดับ 4) มากกว่าในหมู่บ้านล้าหลัง และการบำรุงรักษาเมื่อมีโอกาสสำคัญ เช่น วันสำคัญทางศาสนา (ระดับ 3) หมู่บ้านที่ก้าวหน้าก็จะทำมากกว่าอย่างใดก็ตาม มีโครงการส่วนหนึ่งที่ไม่ได้รับการบำรุงรักษาเลย (ระดับ 1) ซึ่งพบในทั้งสองกลุ่มหมู่บ้านประมาณร้อยละ 10 เป็นโครงการประเภทถนน/สะพาน เกือบทั้งหมด

ตารางที่ 15 การสนับสนุนของหมู่บ้านในการก่อสร้าง

ระดับการสนับสนุน	จำนวนโครงการในหมู่บ้าน	
	ก้าวหน้า	ล่าช้า
4	12 (27)	5 (14)
3	8 (18)	7 (19)
2	13 (29)	11 (31)
1	12 (26)	13 (36)
รวม	45 (100)	36 (100)

หมายเหตุ : ตัวเลขในวงเล็บแสดงร้อยละ

การให้ความร่วมมือ ของชาวบ้านในการก่อสร้างสิ่งสาธารณประโยชน์ เป็นการสะท้อนระดับการพัฒนาได้ในระดับหนึ่ง ข้อมูลจากตารางที่ 13 ชี้ว่าในหมู่บ้านก้าวหน้า ระดับของการให้ความร่วมมือสนับสนุนในการทำโครงการ โดยราษฎรร่วมกันออกทุนแรงงานหรือวัสดุทั้งหมดโดยไม่ต้องพึ่งพาทหาราชการ (ระดับ 4) มีมากเป็น 2 เท่าของหมู่บ้านล่าช้า แต่สำหรับการให้การสนับสนุนทั้งเงินและแรงงานบางส่วน (ระดับ 3) ทั้งสองกลุ่มหมู่บ้านมีจำนวนเท่า ๆ กัน คือ ประมาณร้อยละ 18 ของโครงการทั้งหมด กับโครงการที่ราษฎรให้ความสนับสนุนด้านแรงงานเพียงอย่างเดียว ซึ่งมีอยู่ร้อยละ 29 - 31 ส่วนที่เหลือเป็นโครงการที่รัฐเข้าไปดำเนินการให้ทั้งหมด เช่น ถนนลูกรัง ซึ่งสร้างด้วยงบประมาณขององค์การบริหารส่วนจังหวัด หรือบ่อน้ำดื่ม ของกระทรวงสาธารณสุข หรือประปาหมู่บ้านของกรมโยธาธิการ เป็นต้น

โดยสรุป โครงการที่มีอยู่ของทั้งสองกลุ่มหมู่บ้าน จะมีความคล้ายคลึงกัน ทั้งในแง่ของการใช้ประโยชน์ สภาพที่ใช้งาน และการบำรุงรักษา ส่วนในด้านทำให้การสนับสนุนในการจัดทำโครงการนั้น หมู่บ้านก้าวหน้า ให้การสนับสนุนมากกว่า



ตารางที่ 16 โครงสร้างพื้นฐานของหมู่บ้านต่างๆ

หมู่บ้าน	โครงสร้าง	ปี
ปากน้ำท่ากระจาย/ท่าชนะ/ท่าชนะ/สต	ถมดิน เข้าหมู่บ้าน	2527
ปากน้ำท่ากระจาย/ท่าชนะ/ท่าชนะ/สต	ที่หักผู้วิดยสาร	2528
ปากน้ำท่ากระจาย/ท่าชนะ/ท่าชนะ/สต	บ่อน้ำดิน 2 บ่อ	2528
ปากน้ำท่ากระจาย/ท่าชนะ/ท่าชนะ/สต	ที่อ่านหนังสือ	2529
ปากน้ำท่ากระจาย/ท่าชนะ/ท่าชนะ/สต	บ่อน้ำตื้น	2529
หนองขนุน/ท่าชนะ/ท่าชนะ/สต	ฝายน้ำล้น	2527
หนองขนุน/ท่าชนะ/ท่าชนะ/สต	ซ่อมสะพาน	2528
หนองขนุน/ท่าชนะ/ท่าชนะ/สต	ถนนเข้าวัด	2530
หนองขนุน/ท่าชนะ/ท่าชนะ/สต	พูนกิ่งน้ำ	2530
หนองขนุน/ท่าชนะ/ท่าชนะ/ท่าชนะ/สต	ที่เผาศพ	2530
หนองขนุน/ท่าชนะ/ท่าชนะ/สต	ถนนเข้าหมู่บ้าน	2530
น้ำาราด/บ้านท่าเนียง/คีรีรัฐนิคม/สต	ถนน กสช	2528
บางหนองนา/บางหนองนาใน/ท้ายเหมือง/พง	ซ่อมปากทางถนน	2527
บางหนองนา/บางหนองนาใน/ท้ายเหมือง/พง	สร้างสะพาน	2529
บางหนองนา/บางหนองนาใน/ท้ายเหมือง/พง	บุกเบิกถนน	2529
บางหนองนา/บางหนองนาใน/ท้ายเหมือง/พง	ถนนในหมู่บ้าน	2529
บางหนองนา/บางหนองนาใน/ท้ายเหมือง/พง	อ่างเก็บน้ำ	2527
บางหนองนา/บางหนองนาใน/ท้ายเหมือง/พง	หอกระจายข่าวในหมู่บ้าน	2529
บางหนองนา/บางหนองนาใน/ท้ายเหมือง/พง	โรงปรับปรุงคุณภาพยาง	2530
บางหนองนา/บางหนองนาใน/ท้ายเหมือง/พง	กมท่อ/ซ่อมถนน	2530
บางหนองนา/บางหนองนาใน/ท้ายเหมือง/พง	ทำสะพาน	2530
บางหนองนา/บางหนองนาใน/ท้ายเหมือง/พง	ท่อส่งน้ำจากอ่างน้ำ	2530
วังหิน/นาท่ามใต้ /เมือง/ตร	ที่อ่านหนังสือพิมพ์	2529
วังหิน/นาท่ามใต้/เมือง/ตร	โรงปรับปรุงคุณภาพยาง	2530
ทุ่งสำโรง/นาขยาด/ควนขนุน/พท	ที่อ่านหนังสือพิมพ์	2527
ทุ่งสำโรง/นาขยาด/ควนขนุน/พท	ชุดลอกเหมือง กสช	2527
ดอนม่วง/ฉลอง/สิชล/นศ	สะพาน กสช	2528
หลังเขาขุนพนม/บ. เกาะ/พรมคีรี/นศ	ซ่อมสะพาน	2527
หลังเขาขุนพนม/บ้านเกาะ/พรมคีรี/นศ	ประปาหมู่บ้าน	2527
เขากลอย/ท่าข้าม/หาดใหญ่/สข	บ่อน้ำตื้น	2528
เขากลอย/ท่าข้าม/หาดใหญ่/สข	ฝายน้ำล้น กสช	2529
ปากบางสะกอม/สะกอม/เทพา/สข	ถนนลูกรัง	2528
บ้านเกาะแก้ว/เกาะแก้ว/เมือง/สข	ประปาหมู่บ้าน	2528
ป่ากะพ้อ/บ้านกลาง/ปนาาเระ/ปน	บ่อน้ำตื้น	2528
โคกค้อแห้ง/บุโละบุโย/หนองจิก/ปน	บ่อน้ำตื้น รพช	2529
โคกค้อแห้ง/บุโละบุโย/หนองจิก/ปน	บ่อน้ำตื้น	2530
โคกค้อแห้ง/บุโละบุโย/หนองจิก/ปน	ประปา กสช	2530
บ้านบ่อเยาะ/ลำใหม่/เมือง/ยล	บ่อน้ำตื้น	2529
บ้านบ่อเยาะ/ลำใหม่/เมือง/ยล	ประปาหมู่บ้าน	2529
บ้านบ่อเยาะ/ลำใหม่/เมือง/ยล	ถนนลูกรัง	2529
บ้านปะแต/ปะแต/ยะหา/ยล	โรงปรับปรุงคุณภาพยาง	2527
บ้านปะแต/ปะแต/ยะหา/ยล	บ่อน้ำตื้น	2528
บ้านปะแต/ปะแต/ยะหา/ยล	ปรับปรุงถนน	2528
บ้านปะแต/ปะแต/ยะหา/ยล	ประปาหมู่บ้าน	2528
บ้านปะแต/ปะแต/ยะหา/ยล	บ่อน้ำตื้น 4 บ่อ	2528

ตารางที่ 17 โครงสร้างพื้นฐานของหมู่บ้านหลัง  
หมู่บ้าน

หมู่บ้าน	โครงการ	ปี
เทพพิทักษ์/เขาพัง/บ้านดาขุน/สฎ	คูระบายน้ำ	2527
เทพพิทักษ์/เขาพัง/บ้านดาขุน/สฎ	สร้างวิหารวัด	2529
เทพพิทักษ์/เขาพัง/บ้านดาขุน/สฎ	บ่อน้ำดิน	2529
เทพพิทักษ์/เขาพัง/บ้านดาขุน/สฎ	ศาลาเอนกประสงค์	2530
เทพพิทักษ์/เขาพัง/บ้านดาขุน/สฎ	บ่อน้ำดิน 1 บ่อ	2530
เทพพิทักษ์/เขาพัง/บ้านดาขุน/สฎ	ฝายน้ำล้น	2530
ทุ่งอ่อนใจ/ท่าทองใหม่/กาญจนดิษฐ์/สฎ	เหมืองฝาย	2530
ทุ่งออง/บางวัน/กระบือ/พง	ถนนท้องถิ่น	2527
ทุ่งออง/บางวัน/กระบือ/พง	ถนนในหมู่บ้าน	2527
ทุ่งออง/บางวัน/กระบือ/พง	สะพาน กสช	2527
ทุ่งออง/บางวัน/กระบือ/พง	บ่อน้ำ 3 บ่อ	2528
บางเนียง/ดึกคัก/ตะกั่วป่า/พง	ศาลาที่พักพระพุทธรูป	2528
บางเนียง/ดึกคัก/ตะกั่วป่า/พง	บูรณะถนน กสช	2528
บางเนียง/ดึกคัก/ตะกั่วป่า/พง	ถนนลาดยาง '28-30	2528
สามช่องใต้/กะไหล/ตะกั่วทุ่ง/พง	สะพานไม้	2529
เกาะเคียม/กันตังใต้/กันตัง/ตร	ศาลาเอนกประสงค์	2527
เกาะเคียม/กันตังใต้/กันตัง/ตร	ถนนลูกรัง	2528
เกาะเคียม/กันตังใต้/กันตัง/ตร	ถนนลูกรัง	2530
ทุ่งค่าย/ทุ่งค่าย/ย่านดาขาว/ตร	ชุดสระ รพช	2527
ทุ่งค่าย/ทุ่งค่าย/ย่านดาขาว/ตร	ถนน+สะพาน ดสส	2527
ทุ่งค่าย/ทุ่งค่าย/ย่านดาขาว/ตร	บ่อน้ำบาดาล+กังสูง	2530
บางหงส์/วังหิน/ก. บางชัน/นศ	ถนนเข้าหมู่บ้าน	2528
บางหงส์/วังหิน/ก. บางชัน/นศ	ถนนเข้าหมู่บ้าน	2529
บางหงส์/วังหิน/ก. บางชัน/นศ	ที่ประชุมหมู่บ้าน	2530
บ้านไร่ยาว/บางชัน/ก. บางชัน/นศ	ปูผิวถนนลูกรัง	2530
ปากช่อง/ทางพูน/ร้อนพิบูลย์/นศ	ขยายคันทาง กสช	2527
ปากช่อง/ทางพูน/ร้อนพิบูลย์/นศ	ปูคันทางด้วยหินคลุก	2530
ปากช่อง/ทางพูน/ร้อนพิบูลย์/นศ	สะพานกึ่งถาวร (สส)	2530
บางโหนด/เกาะเพชร/หัวไทร/นศ	ท่อระบายน้ำ กสช	2527
บางโหนด/เกาะเพชร/หัวไทร/นศ	โถ่งน้ำ (กรมอนามัย)	2528
บางโหนด/เกาะเพชร/หัวไทร/นศ	กังเก็บน้ำฝน	2530
บ้านตลาดเก่า/บ้านเกาะ/พรหมคีรี/นศ	โรงทำอิฐดินซีเมนต์	2529
บ้านตลาดเก่า/บ้านเกาะ/พรหมคีรี/นศ	โรงปรับปรุงยางแผ่น	2530
คลองเปิด/ท่าบอน/ระโนด/สช	บ่อน้ำบาดาล (ส.ส)	2529
คลองเปิด/ท่าบอน/ระโนด/สช	ชุดเหมือง	2530
พรุโต๊ะคอน/สะกอม/เทพา/สช	ถนนลูกรัง	2530

ตารางที่ 18 โครงสร้างพื้นฐานประเภทถนน/สะพานหมู่บ้านก้าน้ำ

หมู่บ้าน

ปากน้ำท่ากระจาย/ท่าชนะ/ท่าชนะ/สถ  
 หนองขุน/ท่าชนะ/ท่าชนะ/สถ  
 หนองขุน/ท่าชนะ/ท่าชนะ/สถ  
 หนองขุน/ท่าชนะ/ท่าชนะ/สถ  
 น้ำลาด/บ้านท่าเนียง/ศิริรัฐนิคม/สถ  
 บางทองนา/บางทองนาใน/ท้ายเหมือง/พง  
 บางทองนา/บางทองนาใน/ท้ายเหมือง/พง  
 บางทองนา/บางทองนาใน/ท้ายเหมือง/พง  
 บางทองนา/บางทองนาใน/ท้ายเหมือง/พง  
 บางทองนา/บางทองนาใน/ท้ายเหมือง/พง  
 บางทองนา/บางทองนาใน/ท้ายเหมือง/พง  
 ดอนม่วง/ฉลอง/สิชล/นศ  
 หลังเขาขุนพนม/บ. เกาะ/พรมคีรี/นศ  
 ปากบางสะกอม/สะกอม/เทพา/สข  
 บ้านปอเขาชะ/ลำใหม่/เมือง/ยล  
 บ้านปะแด/ปะแด/ยะหา/ยล

โครงการ

ถมดินเข้าหมู่บ้าน  
 ซ่อมสะพาน  
 ถนนเข้าวัด  
 ถนนเข้าหมู่บ้าน  
 ถนน กสช  
 ซ่อมปากทางถนน  
 สร้างสะพาน  
 บุกเบิกถนน  
 ถนนในหมู่บ้าน  
 กมท่อ/ซ่อมถนน  
 ทำสะพาน  
 สะพาน กสช  
 ซ่อมสะพาน  
 ถนนลูกรัง  
 ถนนลูกรัง  
 ปรับปรุงถนน

ตารางที่ 19 โครงการประเภทถนน/สะพาน - หมู่บ้านลำหลัง

หมู่บ้าน

บางเนียง/ศึกตึก/ตะกั่วป่า/พง  
 บางเนียง/ศึกตึก/ตะกั่วป่า/พง  
 หุ้งออง/บางวัน/คุระบุรี/พง  
 หุ้งออง/บางวัน/คุระบุรี/พง  
 หุ้งออง/บางวัน/คุระบุรี/พง  
 สามช่องใต้/กะไหล/ตะกั่วหุ้ง/พง  
 หุ้งค่าย/หุ้งค่าย/ย่านดาขาว/ตร  
 เกาะเดียม/กันตังใต้/กันตัง/ตร  
 เกาะเดียม/กันตังใต้/กันตัง/ตร  
 ปากช่อง/ทางขุน/ร่อนพิบูลย์/นศ  
 ปากช่อง/ทางขุน/ร่อนพิบูลย์/นศ  
 บางหงส์/วังดิน/ก. บางชัน/นศ  
 บางหงส์/วังดิน/ก. บางชัน/นศ  
 บ้านไร่ยาว/บางชัน/ก. บางชัน/นศ  
 ปากช่อง/ทางขุน/ร่อนพิบูลย์/นศ  
 พรูใต้คอน/สะกอม/เทพา/สข

โครงการ

ถนนลาดเอียง 28-30  
 บูรณะถนน กสช  
 ถนนท้องถิ่น  
 ถนนในหมู่บ้าน  
 สะพาน กสช  
 สะพานไม้  
 ถนน+สะพาน คสล  
 ถนนลูกรัง  
 ถนนลูกรัง  
 ปูต้นทางด้วยดินคลุก  
 ขยายต้นทาง กสช  
 ถนนเข้าหมู่บ้าน  
 ถนนเข้าหมู่บ้าน  
 ปูผิวถนนลูกรัง  
 สะพานกึ่งถาวร (สส)  
 ถนนลูกรัง

ตารางที่ 20 โครงสร้างพื้นฐานประเภทน้ำอุปโภค บริโภค - หมู่บ้านบ้านน้ำ  
หมู่บ้าน โครงการ

ปากน้ำท่ากระจาย/ท่าชนะ/ท่าชนะ/สต  
 หลัง เขาชุนพนม/บ้านเกาะ/พรมคีรี/นศ  
 เขากลอย/ท่าข้าม/หาดใหญ่/สข  
 บ้านเกาะแก้ว/เกาะแก้ว/เมือง/สข  
 ป่ากะพ้อ/บ้านกลาง/ปานาเระ/ปน  
 โดกคองแห้ง/บุโละบุโย/หนองจิก/ปน  
 โดกคองแห้ง/บุโละบุโย/หนองจิก/ปน  
 โดกคองแห้ง/บุโละบุโย/หนองจิก/ปน  
 บ้านปอเยาะ/ลำใหม่/เมือง/ยล  
 บ้านปอเยาะ/ลำใหม่/เมือง/ยล  
 บ้านปะแต/ปะแต/ยะหา/ยล  
 บ้านปะแต/ปะแต/ยะหา/ยล  
 บ้านปะแต/ปะแต/ยะหา/ยล

บ่อน้ำตื้น 2 บ่อ  
 ประปาหมู่บ้าน  
 บ่อบาดาล  
 ประปาหมู่บ้าน  
 บ่อน้ำตื้น  
 บ่อบาดาล รพช  
 บ่อน้ำตื้น  
 ประปา กสช  
 บ่อบาดาล  
 ประปาหมู่บ้าน  
 บ่อน้ำตื้น  
 ประปาหมู่บ้าน  
 บ่อบาดาล 4 บ่อ

ตารางที่ 21 โครงสร้างพื้นฐานประเภทน้ำอุปโภคบริโภค - หมู่บ้านอำหลัง  
หมู่บ้าน โครงการ

เทพพิทักษ์/เขาสัง/บ้านตาขุน/สต  
 เทพพิทักษ์/เขาสัง/บ้านตาขุน/สต  
 หุ่นทอง/บางวัน/คุระบุรี/พง  
 หุ่นค่าย/ห้วยค่าย/บ้านตาขาว/ตร  
 บางโหนด/เกาะเพชร/หัวไทร/นศ  
 บางโหนด/เกาะเพชร/หัวไทร/นศ  
 คลองเปิด/ท่าบอน/ระโนด/สข

บ่อน้ำตื้น 1 บ่อ  
 บ่อน้ำตื้น  
 บ่อน้ำ 3 บ่อ  
 บ่อบาดาล+กังสูง  
 ฝายน้ำ(กรมอนามัย)  
 กังเก็บน้ำฝน  
 บ่อบาดาล(ส.ส)

ตารางที่ 22 โครงสร้างพื้นฐานประเภทร่องน้ำเพื่อการเกษตร - หมู่บ้านควาหลา

หมู่บ้าน

หนองขนุน/ท่าชนะ/ท่าชนะ/สฎ  
 หนองขนุน/ท่าชนะ/ท่าชนะ/สฎ  
 บางหนองนา/บางหนองนาใน/ท้ายเหมือง/พง  
 บางหนองนา/บางหนองนาใน/ท้ายเหมือง/พง  
 หุ้งสำโรง/นาขยาย/คานขนุน/พท  
 เขากลอย/ท่าข้าม/หาดใหญ่/สข

โครงการ

ฝายน้ำล้น  
 ผนังกันน้ำ  
 อ่างเก็บน้ำ  
 ท่อส่งน้ำจากอ่างน้ำ  
 ขุดลอกเหมือง กสช  
 ฝายน้ำล้น กสช

ตารางที่ 23 โครงสร้างพื้นฐานประเภทร่องน้ำเพื่อการเกษตร - หมู่บ้านควาหลา

หมู่บ้าน

เทพคัทภย์/เขาพัง/บ้านตาขุน/สฎ  
 เทพคัทภย์/เขาพัง/บ้านตาขุน/สฎ  
 หุ้งออนใจ/ท่าทองใหม่/กาญจนดิษฐ์/สฎ  
 หุ้งค้าย/หุ้งค้าย/ฮานตาขาว/ตร  
 บางโหนด/เกาะเพชร/หัวไทร/นศ  
 คลองเปิด/ท่าบอน/ระโนด/สข

โครงการ

อุระบายน้ำ  
 ฝายน้ำล้น  
 เหมืองฝาย  
 ขุดสระ รพช  
 ท่อระบายน้ำ กสช  
 ขุดเหมือง

ตารางที่ 24 โครงสร้างพื้นฐานประเภทสิ่งปลูกสร้างและอื่น ๆ - หมู่บ้านควาหนา

หมู่บ้าน

ปากน้ำท่ากระจาย/ท่าชนะ/ท่าชนะ/สอ  
 ปากน้ำท่ากระจาย/ท่าชนะ/ท่าชนะ/สอ  
 ปากน้ำท่ากระจาย/ท่าชนะ/ท่าชนะ/สอ  
 หนองขนุน/ท่าชนะ/ท่าชนะ/ท่าชนะ/สอ  
 บางหนองนา/บางหนองนาใน/ท้ายเหมือง/พง  
 บางหนองนา/บางหนองนาใน/ท้ายเหมือง/พง  
 วังหิน/นาท่ามใต้/เมือง/ตร  
 วังหิน/นาท่ามใต้/เมือง/ตร  
 หุ้งสำโรง/นาขยาย/ควนขนุน/พท  
 บ้านปะแต/ปะแต/ยะหา/ยล

โครงการ

ที่พักผู้โดยสาร  
 ที่อ่านหนังสือ  
 บัณฑิตารวจ  
 ที่เผาศพ  
 หอกระจายข่าวในหมู่บ้าน.  
 โรงปรับปรุงคุณภาพยาง  
 ที่อ่านหนังสือพิมพ์  
 โรงปรับปรุงคุณภาพยาง  
 ที่อ่านหนังสือพิมพ์  
 โรงปรับปรุงคุณภาพยาง

ตารางที่ 25 โครงสร้างพื้นฐานประเภทสิ่งปลูกสร้างและอื่น ๆ - หมู่บ้านลำตลิ่ง

หมู่บ้าน

เทพพิทักษ์/เขาพัง/บ้านตาขุน/สอ  
 เทพพิทักษ์/เขาพัง/บ้านตาขุน/สอ  
 บางเฝียง/ศึกศึก/ตะกั่วป่า/พง  
 เกาะเคียม/กันตังใต้/กันตัง/ตร  
 บ้านตลาดเก่า/บ้านเกาะ/พรหมคีรี/นศ  
 บ้านตลาดเก่า/บ้านเกาะ/พรหมคีรี/นศ  
 บางหงส์/วังหิน/ก.บางขัน/นศ

โครงการ

ศาลาเอนกประสงค์  
 สร้างวิหารวัด  
 ศาลาที่พักพระพุทธรูป  
 ศาลาเอนกประสงค์  
 โรงปรับปรุงยางแผ่น  
 โรงทำอิฐดินซีเมนต์  
 ที่ประชุมหมู่บ้าน