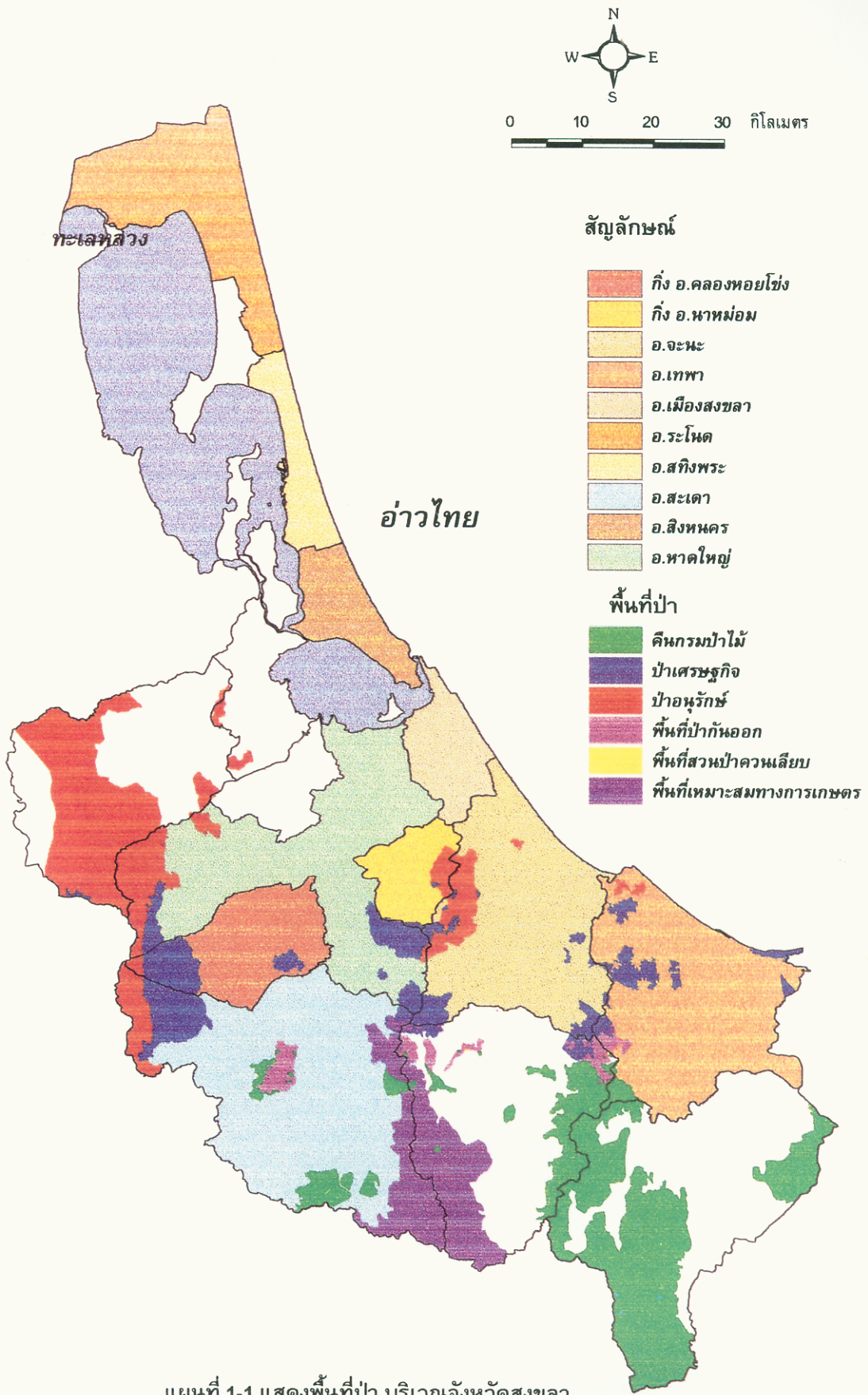


**ภาคผนวก**

ตาราง 1-1 แสดงข้อมูลพื้นฐานบริเวณชายฝั่ง จังหวัดสงขลา

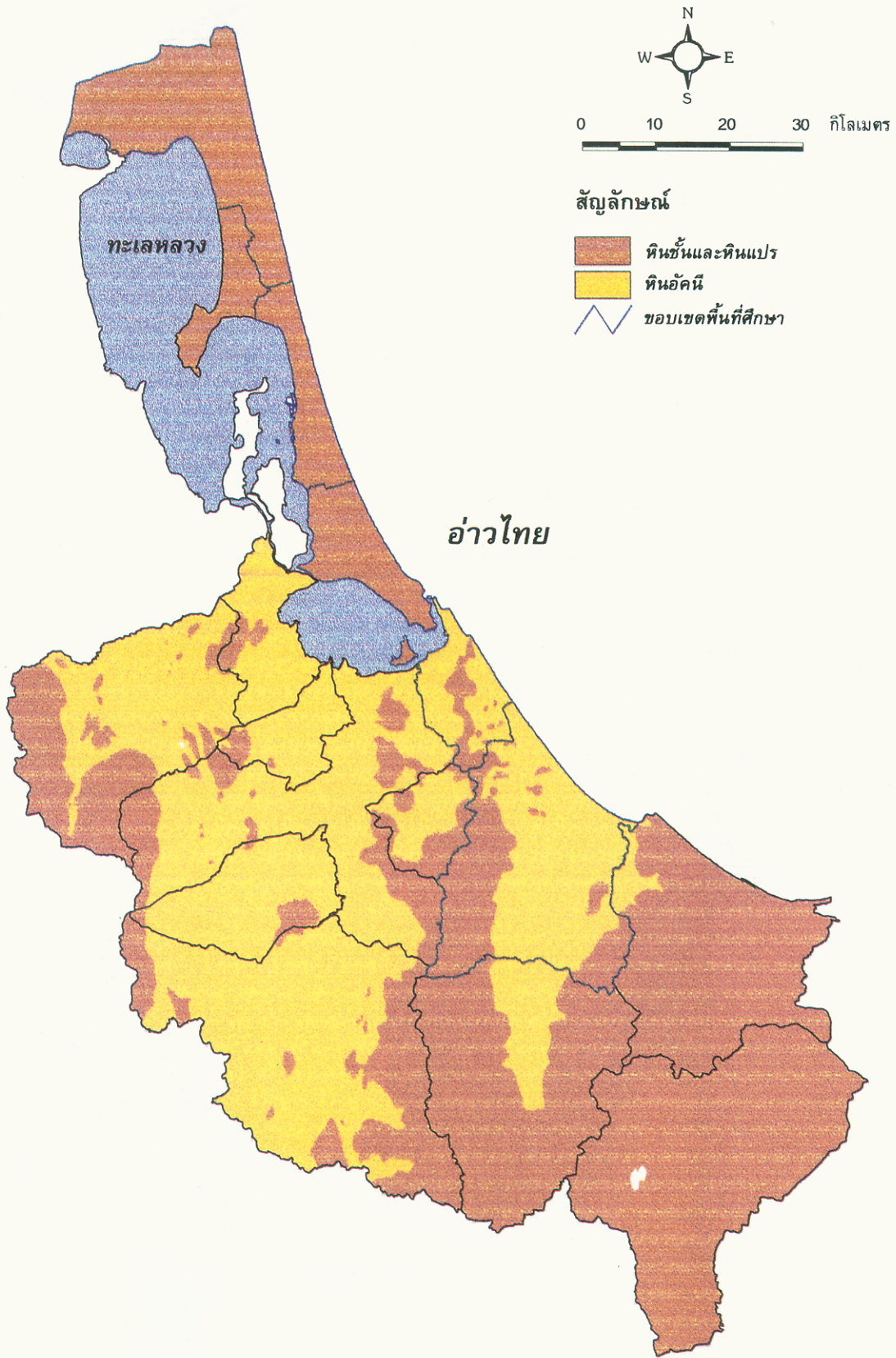
	ตำบล	หมู่บ้าน	พื้นที่	จำนวนประชากร	จำนวนสถานเอนกมัย หรือโรงพยาบาล	สถานศึกษา	จำนวนครัวเรือน ที่ใช้บริการน้ำดื่ม	จำนวนครัวเรือน ที่ใช้บำบัดน้ำเสีย	จำนวนครัวเรือน ที่ใช้บำบัดน้ำเสีย	จำนวนหมู่บ้าน ที่ทำการประมง	ปริมาณน้ำฝน (ม.ม./ปี)
อำเภอหาดใหญ่	12	88	778.00	98780	5	3979	12238	174	117	2451	1554.3
อำเภอสะเตกา	8	54	1028.985	37199	-	380	4426	104	53	1485	1544.3
อำเภอเทพป้อม	4	28	143.903	18514	-	127	3301	56	14	2272	2168.5
กิ่งอำเภอ คลองทอยใต้	4	32	290.186	18443	-	147	3181	58	13	1113	-
อำเภอเมืองสงขลา	5	42	163.446	62752	80	57	7337	983	6478	13	2311.4
อำเภอจะนะ	14	131	654.462	71882	260	67	8376	1278	5462	12	344.0
อำเภอเทพา	7	62	669.188	54554	115	50	6732	494	2121	8	1779.6
อำเภอระโนด	11	59	406.762	42619	118	53	521	641	2963	6	1813.0
อำเภอสทิงพระ	11	76	133.977	41792	152	33	4152	991	1534	45	2160.1
อำเภอสิงหนคร	9	59	159.980	40766	116	39	3179	1190	319	18	-

ที่มา : กชช 2ค ปี 2539, สงขลาปี 2540 และสถานการณ์ปัญหาของชุมชนชาวประมงพื้นบ้านภาคใต้ปี 2540



แผนที่ 1-1 แสดงพื้นที่ป่า บริเวณจังหวัดสงขลา

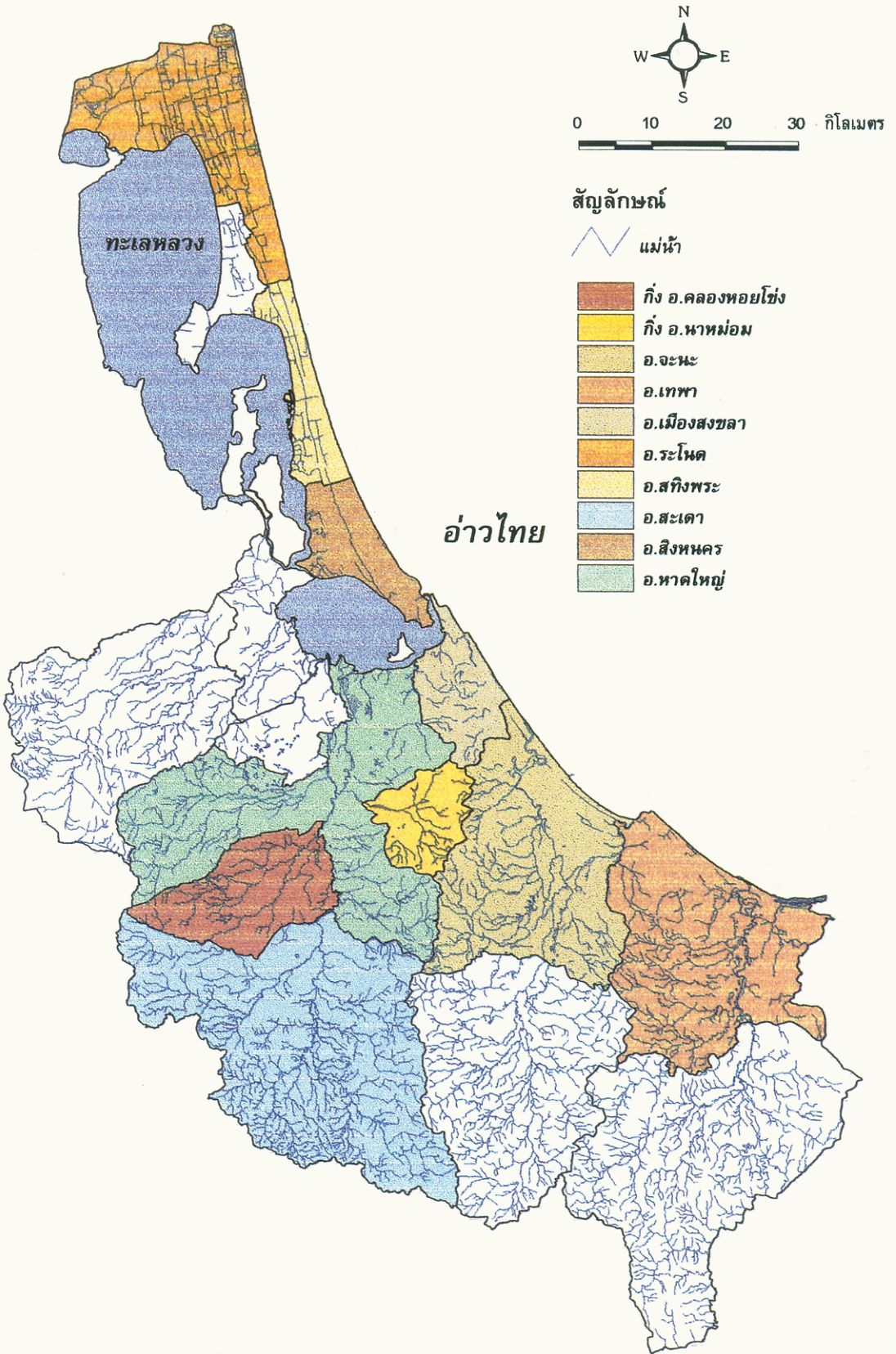
ที่มา : ฝ่ายข้อมูลทรัพยากรธรรมชาติและจัดการสิ่งแวดล้อมลุ่มน้ำทะเลสาบสงขลา ม.สงขลานครินทร์



แผนที่ 1-2 แสดงลักษณะทางธรณี บริเวณ จังหวัดสงขลา

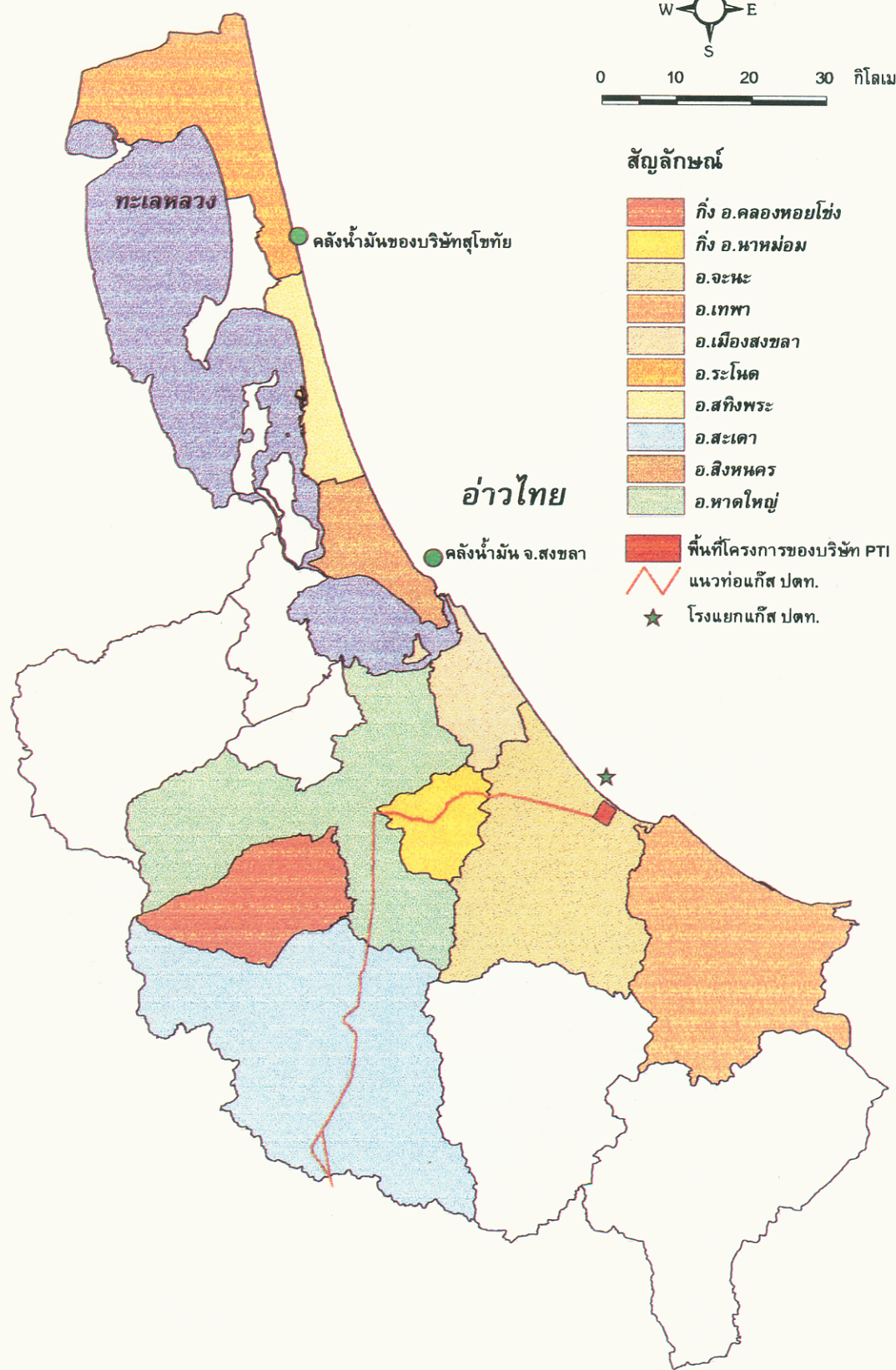
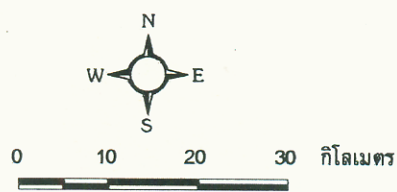
ที่มา : ฝ่ายข้อมูลทรัพยากรธรรมชาติและจัดการสิ่งแวดล้อมลุ่มน้ำทะเลสาบสงขลา ม.สงขลานครินทร์





แผนที่ 1-3 แสดงแม่น้ำไหลตลอดปีและไม่ตลอดปี บริเวณ จังหวัดสงขลา

ที่มา : ฝ่ายข้อมูลทรัพยากรธรรมชาติและจัดการสิ่งแวดล้อมลุ่มน้ำทะเลสาบสงขลา ม.สงขลานครินทร์

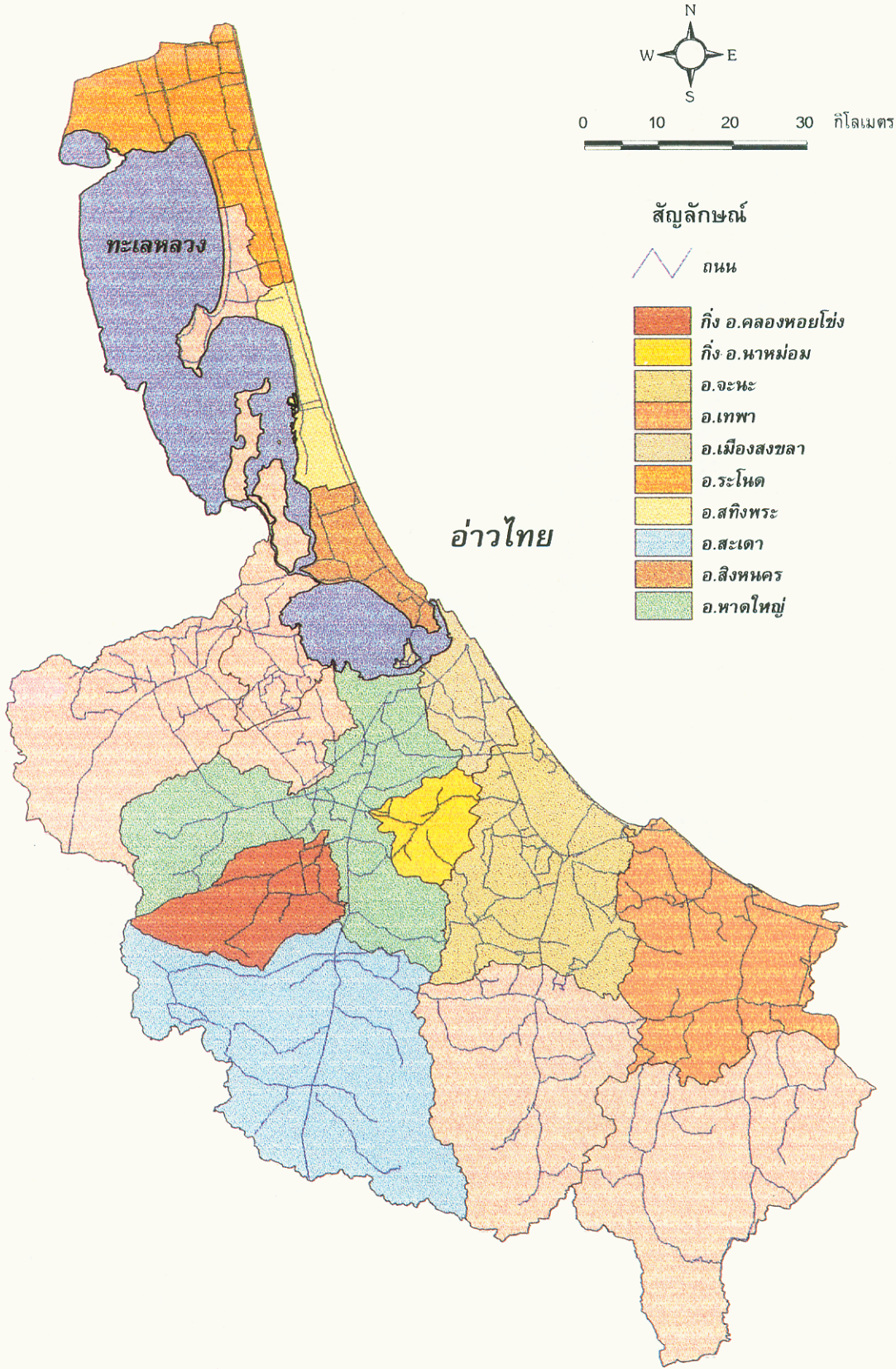


- สัญลักษณ์**
- กิ่ง อ.คลองทอยโข่ง
  - กิ่ง อ.หาดหม่อม
  - อ.จะนะ
  - อ.เทพา
  - อ.เมืองสงขลา
  - อ.ระโนด
  - อ.สทิงพระ
  - อ.สะเดา
  - อ.สิงหนคร
  - อ.หาดใหญ่
  - พื้นที่โครงการของบริษัท PTI
  - แนวท่อแก๊ส ปตท.
  - ★ โรงแยกแก๊ส ปตท.

แผนที่ 1-4 แสดงที่ตั้งคลังน้ำมัน โครงการแนวท่อแก๊สและที่ตั้งโรงแยกแก๊สของ ปตท.

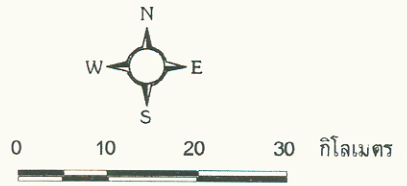
ที่มา : ฝ่ายข้อมูลทรัพยากรธรรมชาติและจัดการสิ่งแวดล้อมลุ่มน้ำทะเลสาบสงขลา ม.สงขลานครินทร์,





แผนที่ 1-5 แสดงถนน บริเวณจังหวัดสงขลา

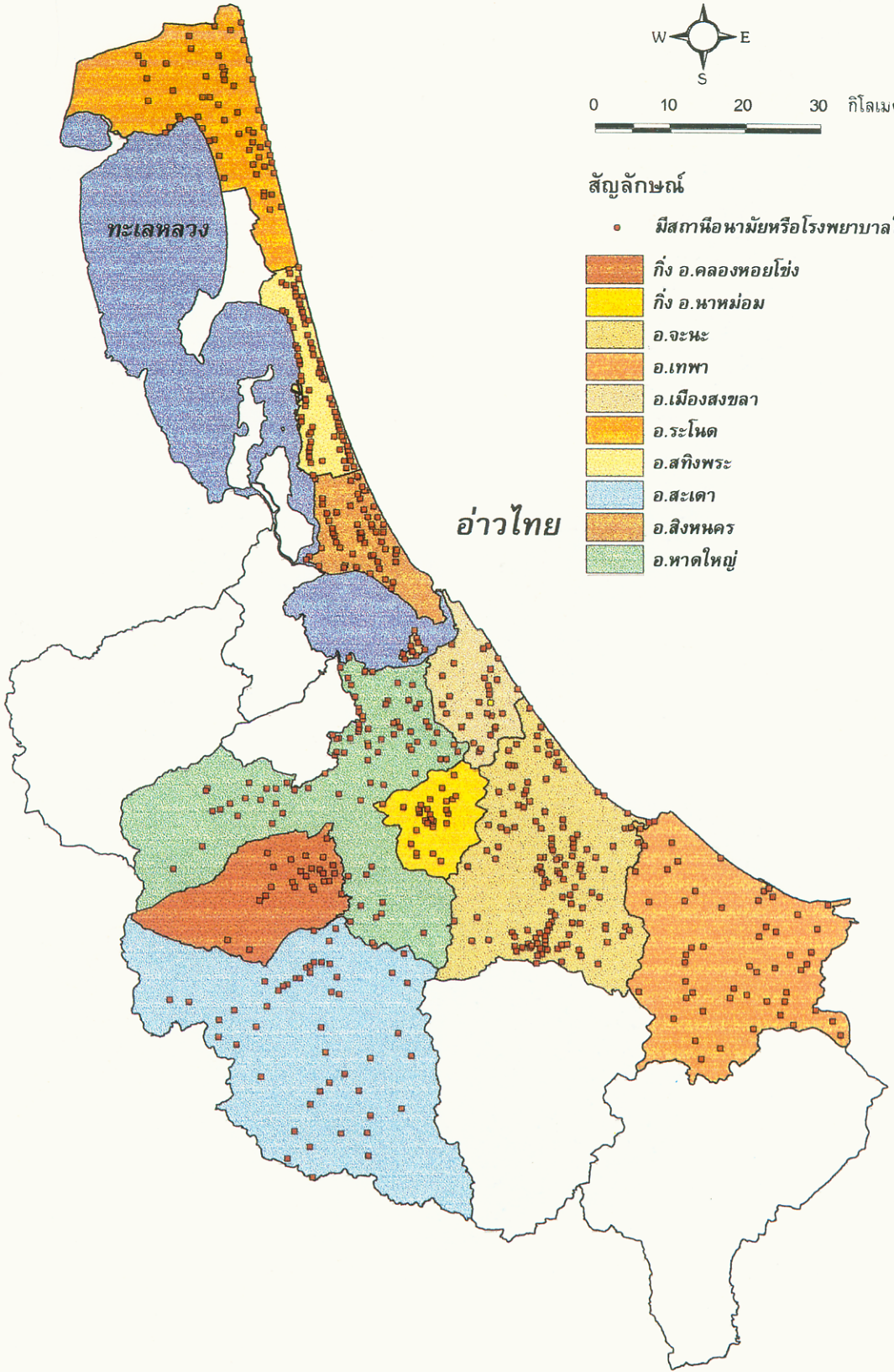
ที่มา : ฝ่ายข้อมูลทรัพยากรธรรมชาติและจัดการสิ่งแวดล้อมลุ่มน้ำทะเลสาบสงขลา มหาวิทยาลัยสงขลานครินทร์



**สัญลักษณ์**

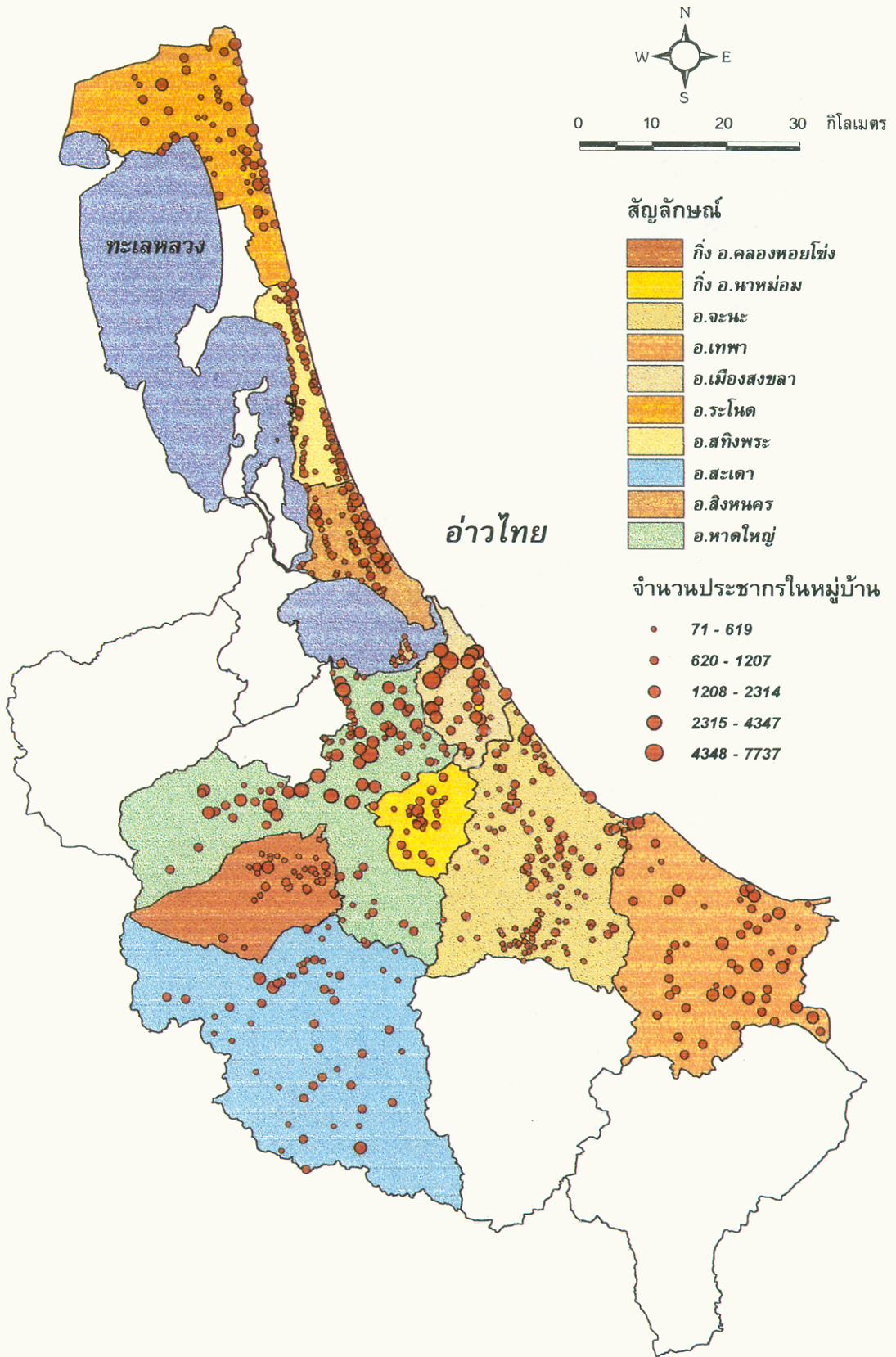
• มีสถานี่อนามัยหรือโรงพยาบาลในตำบล

- กิ่ง อ.คลองทอยโข่ง
- กิ่ง อ.นาหม่อม
- อ.จะนะ
- อ.เทพา
- อ.เมืองสงขลา
- อ.ระโนด
- อ.สทิงพระ
- อ.สะเดา
- อ.สิงหนคร
- อ.หาดใหญ่



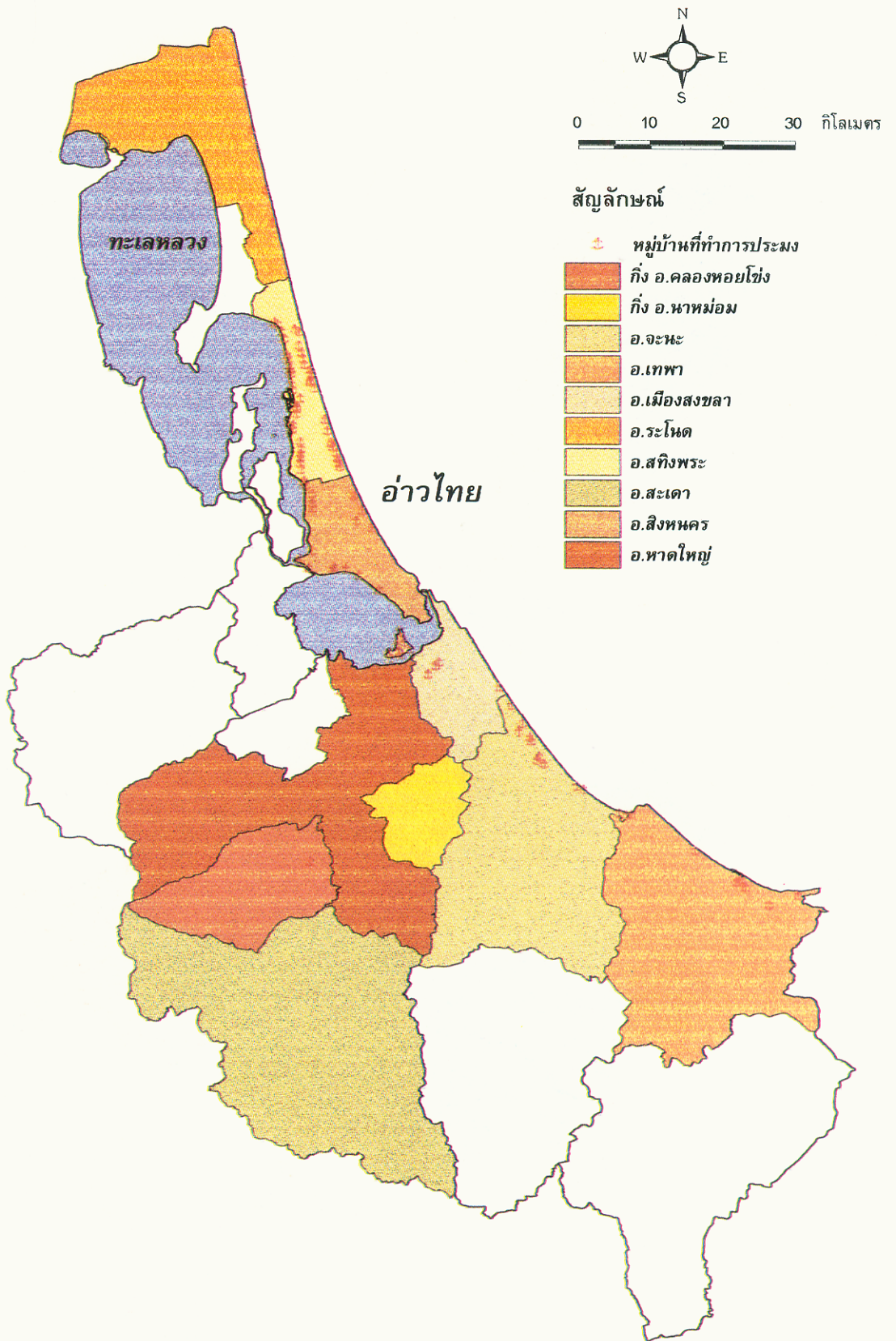
แผนที่ 1-6 แสดงตำบลที่มีสถานี่อนามัยหรือโรงพยาบาล บริเวณ ชายฝั่ง จ. สงขลา  
 ที่มา : ฝ่ายข้อมูลทรัพยากรธรรมชาติและจัดการสิ่งแวดล้อมลุ่มน้ำทะเลสาบสงขลา ม.สงขลานครินทร์ ,  
 ข้อมูล กชช 2ค.





แผนที่ 1-7 แสดงจำนวนประชากร บริเวณ ชายฝั่ง จังหวัดสงขลา

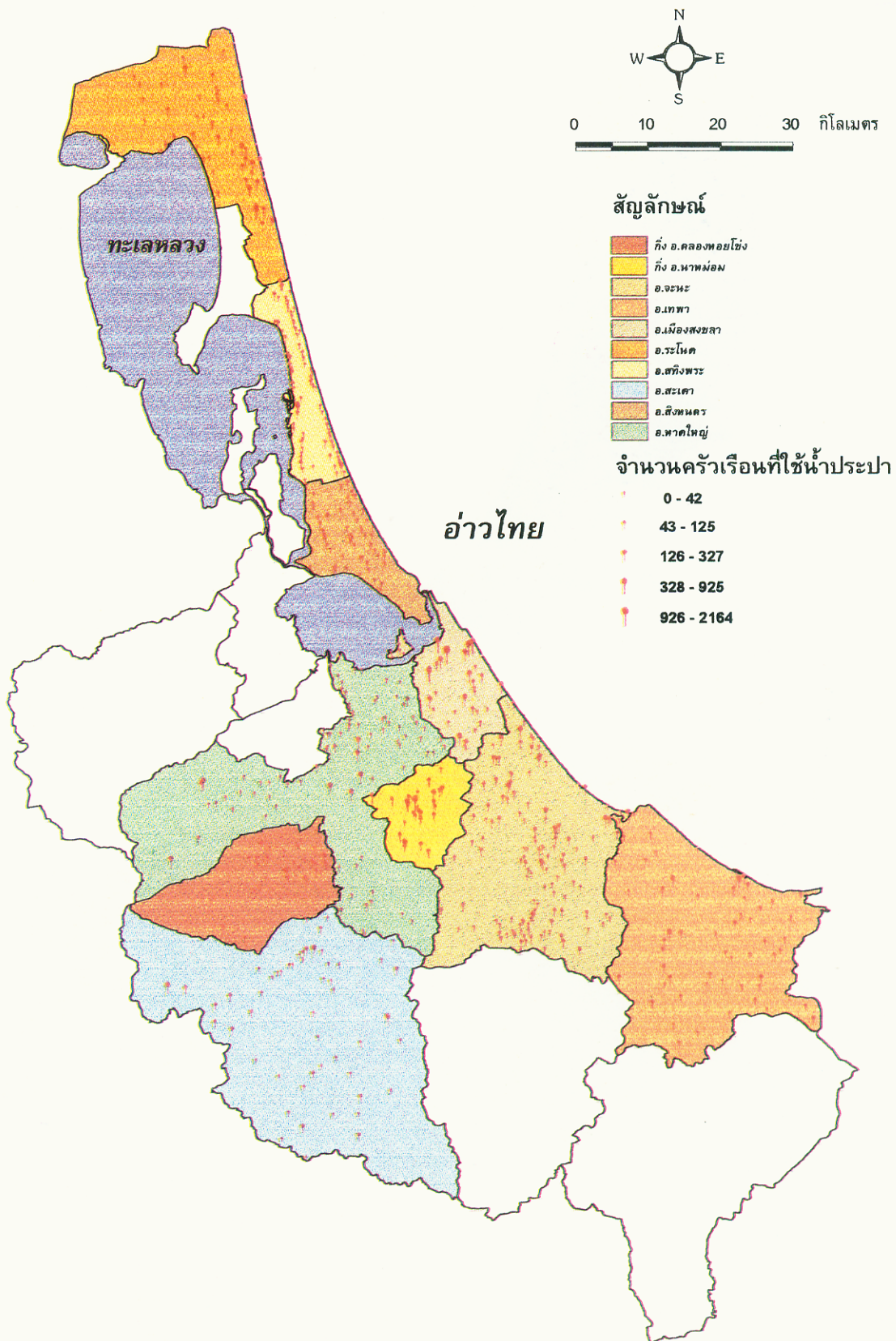
ที่มา : ฝ่ายข้อมูลทรัพยากรธรรมชาติและจัดการสิ่งแวดล้อมกลุ่มน้ำทะเลสาบสงขลา ม.สงขลานครินทร์, ข้อมูล กชช 2ค.



แผนที่ 1-8 แสดงหมู่บ้านที่ทำการประมงบริเวณชายฝั่ง จังหวัดสงขลา

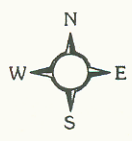
ที่มา : ฝ่ายข้อมูลทรัพยากรธรรมชาติและจัดการสิ่งแวดล้อมกลุ่มน้ำทะเลสาบสงขลา ม.สงขลานครินทร์, สถานการณ์และปัญหาของชุมชนชาวประมงพื้นบ้านปี2540



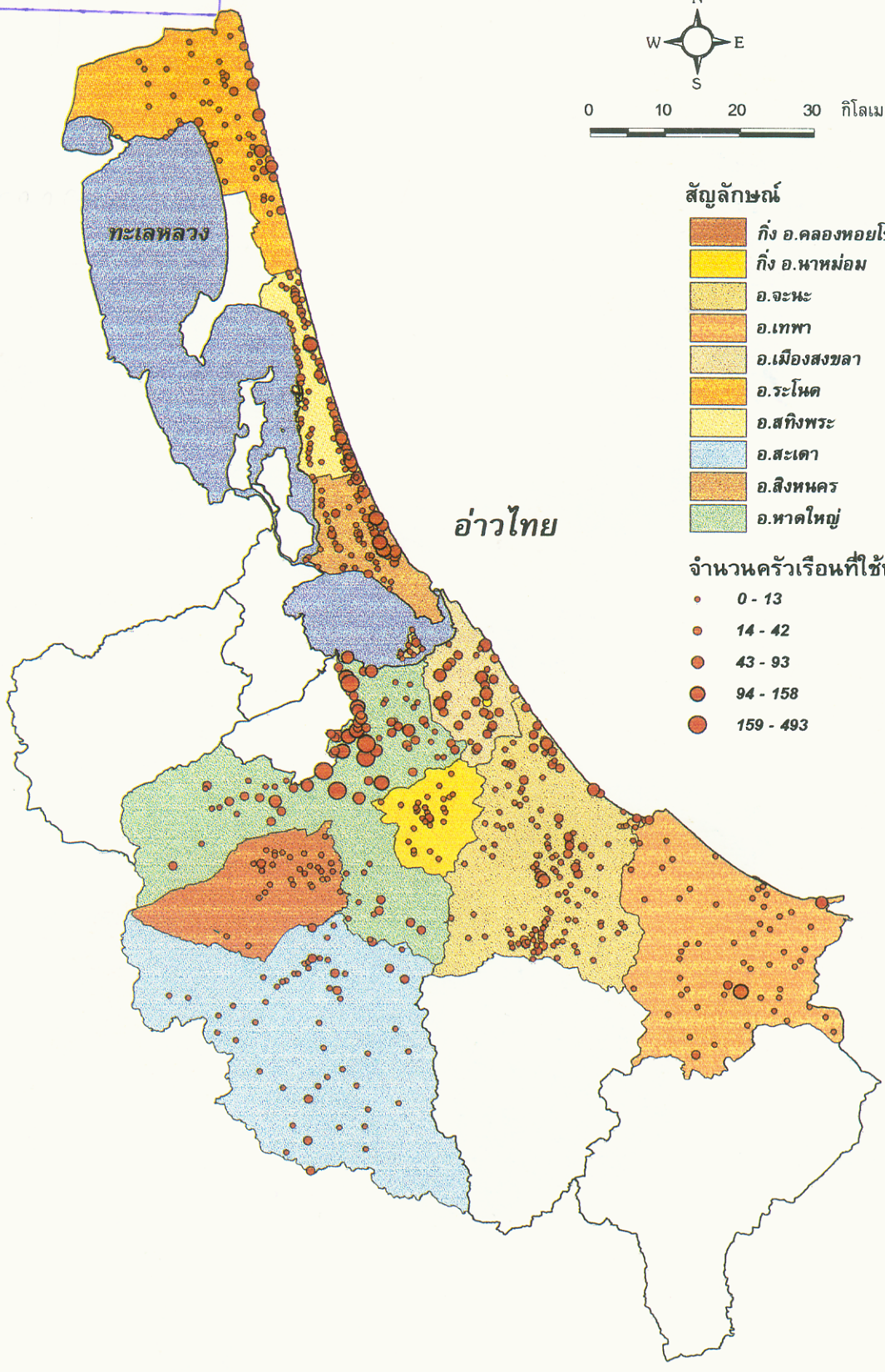


แผนที่ 1-9 แสดงครัวเรือนที่ใช้น้ำประปา บริเวณ ชายฝั่ง จังหวัดสงขลา  
 ที่มา : ฝ่ายข้อมูลทรัพยากรธรรมชาติและจัดการสิ่งแวดล้อมลุ่มน้ำทะเลสาบสงขลา ม.สงขลานครินทร์,  
 ข้อมูล กชช 2ค.

Order Key 14462  
 BBK Key 15291



0 10 20 30 กิโลเมตร



- สัญลักษณ์**
- กิ่ง อ.คลองทอยโข่ง
  - กิ่ง อ.นาหม่อม
  - อ.จะนะ
  - อ.เทพา
  - อ.เมืองสงขลา
  - อ.ระโนด
  - อ.สทิงพระ
  - อ.สะเดา
  - อ.สิงหนคร
  - อ.หาดใหญ่

- จำนวนครัวเรือนที่ใช้หน้าบาดาล**
- 0 - 13
  - 14 - 42
  - 43 - 93
  - 94 - 158
  - 159 - 493

แผนที่ 1-10 แสดงครัวเรือนที่ใช้หน้าบาดาล บริเวณ ชายฝั่ง จังหวัดสงขลา

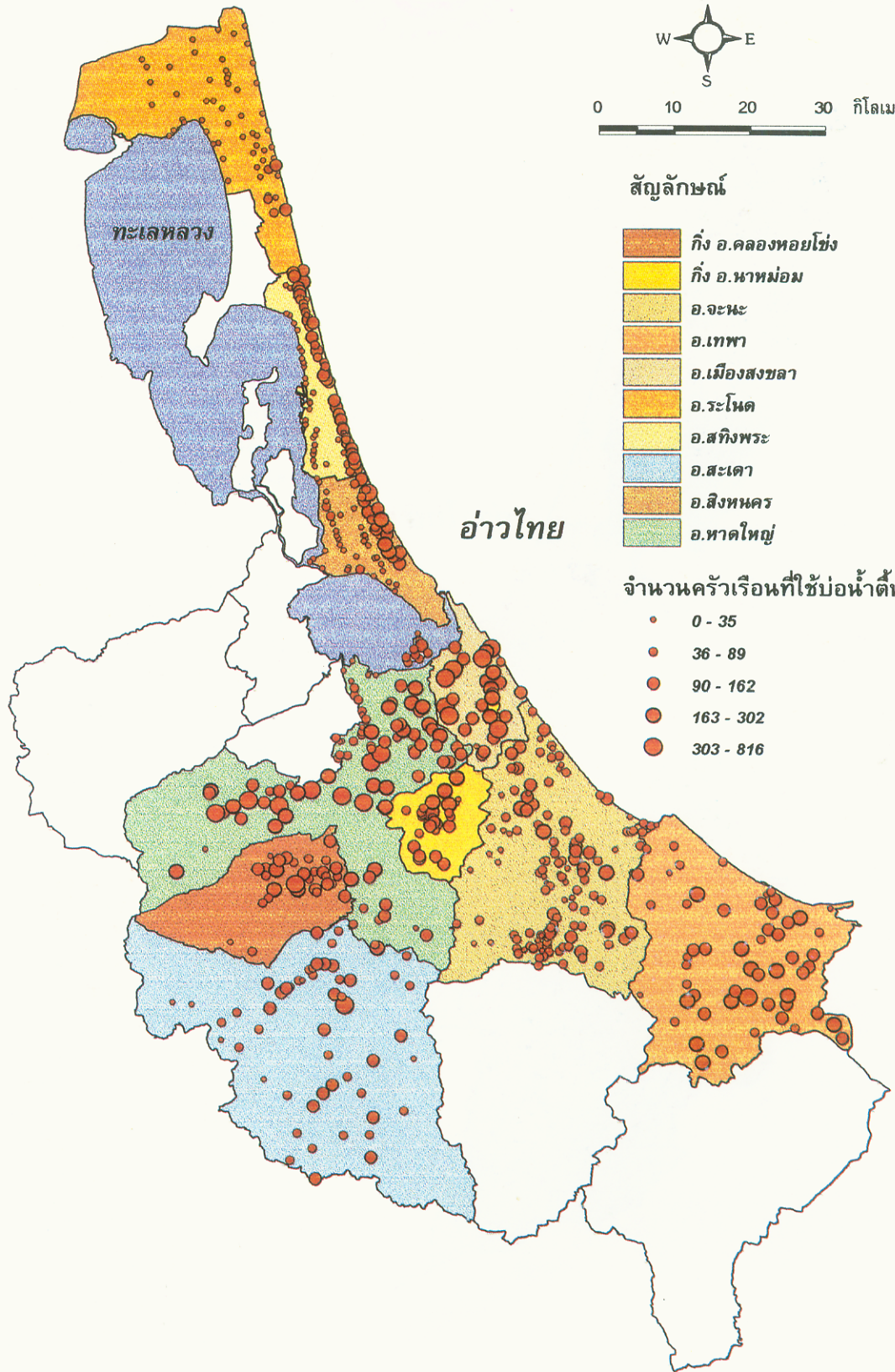
ที่มา : ฝ่ายข้อมูลทรัพยากรธรรมชาติและจัดการสิ่งแวดล้อมลุ่มน้ำทะเลสาบสงขลา ม.สงขลานครินทร์ , ข้อมูล กชช 2ค.



กรมส่งเสริมการค้าระหว่างประเทศ  
กระทรวงพาณิชย์



0 10 20 30 กิโลเมตร



แผนที่ 1-11 แสดงคร่าว์เรือนที่ใช้บ่อน้ำดื่ม บริเวณ ชายฝั่ง จังหวัดสงขลา

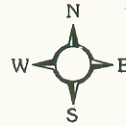
ที่มา : ฝ่ายข้อมูลทรัพยากรธรรมชาติและจัดการสิ่งแวดล้อมลุ่มน้ำทะเลสาบสงขลา ม.สงขลานครินทร์ , ข้อมูล กชช 2ค.



\*254913\*  
หอสมุดกลาง



ขิม-คืนทีมงานบริการข้อมูลพิเศษ  
เท่านั้น



0 10 20 30 กิโลเมตร

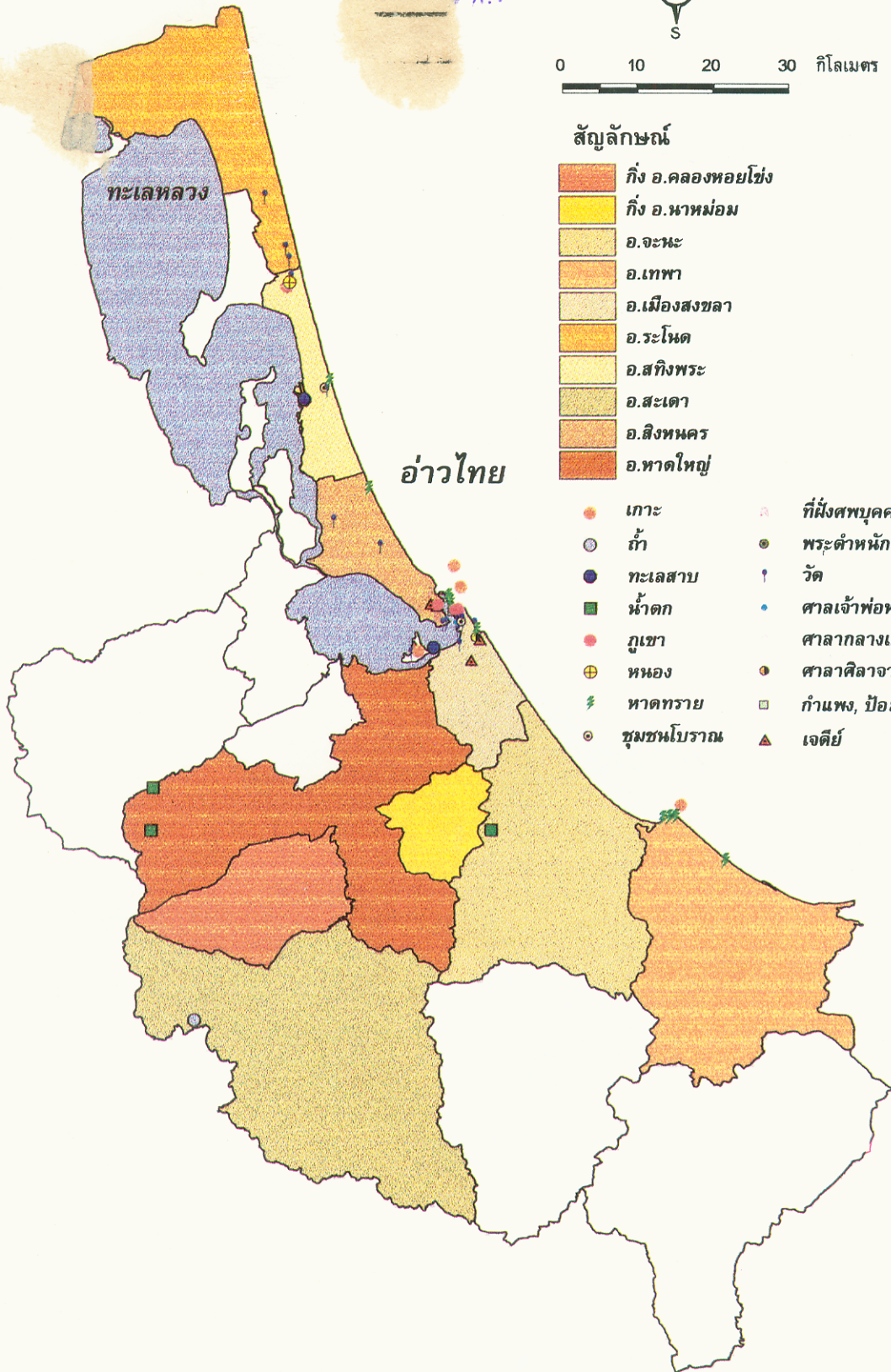
สัญลักษณ์

- กิ่ง อ.คลองหอยโข่ง
- กิ่ง อ.หาม่อม
- อ.จะนะ
- อ.เทพา
- อ.เมืองสงขลา
- อ.ระโนด
- อ.สทิงพระ
- อ.สะเดา
- อ.สิงหนคร
- อ.หาดใหญ่

- เกาะ
- ถ้ำ
- ทะเลสาบ
- น้ำตก
- गुเขา
- หอนง
- หาดทราย
- ชุมชนโบราณ
- ที่มิ่งศพบุคคลสำคัญ
- พระตำหนัก
- วัด
- ศาลเจ้าพ่อหลักเมือง
- ศาลากลางเก่าของสงขลา
- ศาลาศิลาจาริก
- กำแพง, บัอม
- เจดีย์

อ่าวไทย

ทะเลหลวง



แผนที่ 1-12 แสดงสถานที่ท่องเที่ยวทางประวัติศาสตร์และทางธรรมชาติ บริเวณชายฝั่งจังหวัดสงขลา  
ที่มา : ฝ่ายข้อมูลทรัพยากรธรรมชาติและจัดการสิ่งแวดล้อมลุ่มน้ำทะเลสาบสงขลา ม.สงขลานครินทร์