



กฎกระทรวง

ฉบับที่ ๗๒๑ (พ.ศ. ๒๕๑๘)

ออกตามความในพระราชบัญญัติป่าสงวนแห่งชาติ

พ.ศ. ๒๕๐๗

อาศัยอำนาจตามความในมาตรา ๕ และมาตรา ๖ แห่งพระราชบัญญัติป่าสงวนแห่งชาติ พ.ศ. ๒๕๐๗ รัฐมนตรีว่าการกระทรวงเกษตรและสหกรณ์ออกกฎกระทรวงไว้ดังต่อไปนี้

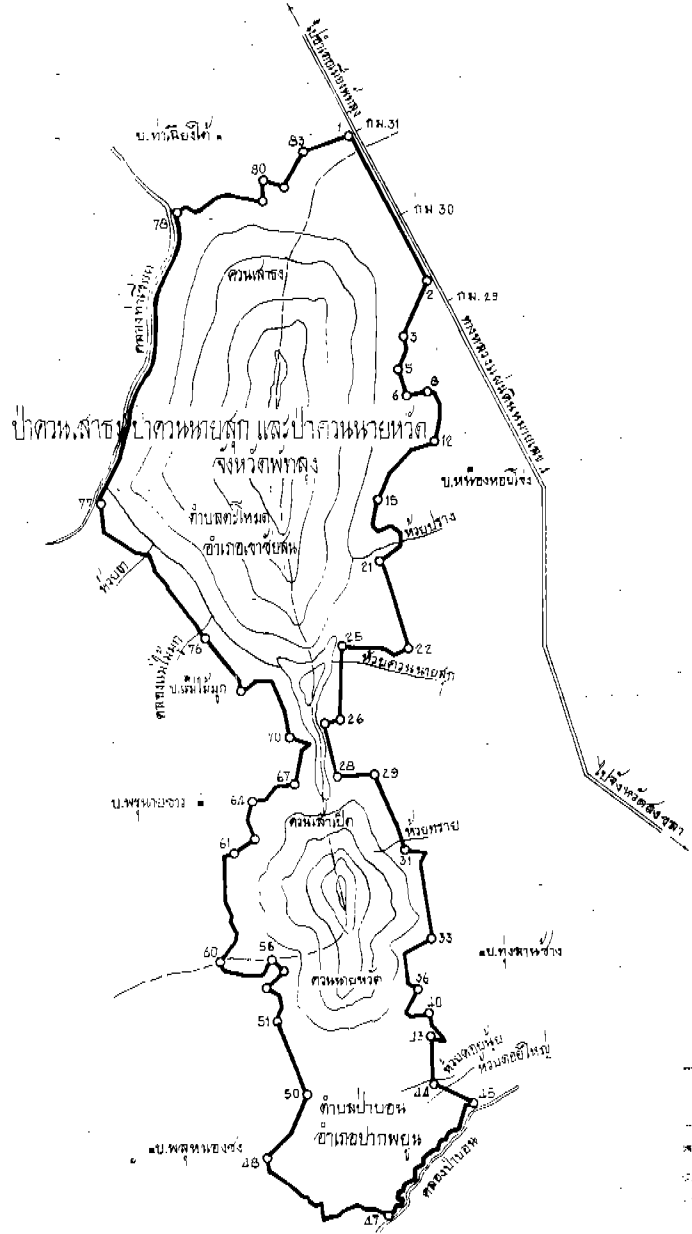
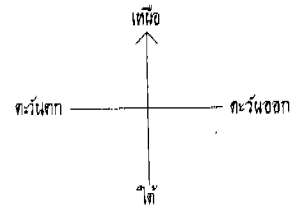
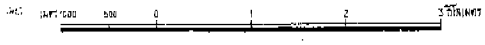
ให้ป่าควนเสาชง ป่าควนนายสุกและป่าควนนายหวัด ในท้องที่ตำบลตะโหมด อำเภอเขาชัยสน และตำบลป่าบอน อำเภอปากพะยูน จังหวัดพัทลุง ภายในแนวเขตตามแผนที่ท้ายกฎกระทรวงนี้ เป็นป่าสงวนแห่งชาติ

ให้ไว้ ณ วันที่ ๒๗ มกราคม พ.ศ. ๒๕๑๘

จักรพันธ์ุ์เพ็ญศิริ จักรพันธ์ุ์

รัฐมนตรีว่าการกระทรวงเกษตรและสหกรณ์

แผนที่ภูมิประเทศ
 ภูมิประเทศ 721 (พื้นที่ 251๕)
 ออกแบบโดยกรมแผนที่ทหารบก. กรุงเทพฯ พ.ศ. ๒๕๑๖
 ผลิตขึ้นเมื่อ พ.ศ. ๒๕๑๖
 มาตรฐาน 1 : 50,000



สัญลักษณ์

- (thick line) ภูเขา
- (thin line) หนองน้ำ
- (dashed line) ทางรถไฟ
- (dotted line) ทางดิน
- (line with cross-ticks) ทางหลวง
- (line with triangles) ทางหลวงพิเศษ
- (line with squares) ทางหลวงพิเศษ
- (line with circles) ทางหลวงพิเศษ

๒๕๑๖ ๒๕ / ๑๖ / ๑๖	๒๕๑๖ ๒๕ / ๑๖ / ๑๖
๒๕๑๖ ๒๕ / ๑๖ / ๑๖	๒๕๑๖ ๒๕ / ๑๖ / ๑๖

1:21.8

3:21

500.3

500.3

เล่ม ๘๒ ตอนที่ ๓๘ ราชกิจจานุเบกษา ๑๘ กุมภาพันธ์ ๒๕๑๘

หมายเหตุ— เหตุผลในการประกาศใช้กฎกระทรวงฉบับนี้ คือ เนื่องจาก
 ป่าควนเสาชง ป่าควนนายสุกและป่าควนนายหวัด ในท้องที่ตำบล
 ตะโหนด อำเภอเขาชัยสน และตำบลป่าบอน อำเภอป่าพะยอม จังหวัด
 พัทลุง มีไม้ไข่เขียว ไม้กะบาก ไม้พินตัน ไม้หลุมพอ ไม้ก่อ และ
 ไม้ชนิดอื่นที่มีค่าจำนวนมาก และมีของป่ากับทรัพยากรธรรมชาติอื่นด้วย
 สมควรกำหนดให้เป็นป่าสงวนแห่งชาติ เพื่อรักษาสภาพป่า ไม้ ของป่า
 และทรัพยากรธรรมชาติอื่นไว้ จึงจำเป็นต้องออกกฎกระทรวงฉบับนี้