



กฎกระทรวง

ฉบับที่ ๑๔๓ (พ.ศ. ๒๕๐๕)

ออกตามความในพระราชบัญญัติป่าสงวนแห่งชาติ

พ.ศ. ๒๕๐๓

อาศัยอำนาจตามความในมาตรา ๕ และมาตรา ๖ แห่งพระราชบัญญัติป่าสงวนแห่งชาติ พ.ศ. ๒๕๐๓ รัฐมนตรีว่าการกระทรวงเกษตรออกกฎกระทรวงไว้ ดังต่อไปนี้

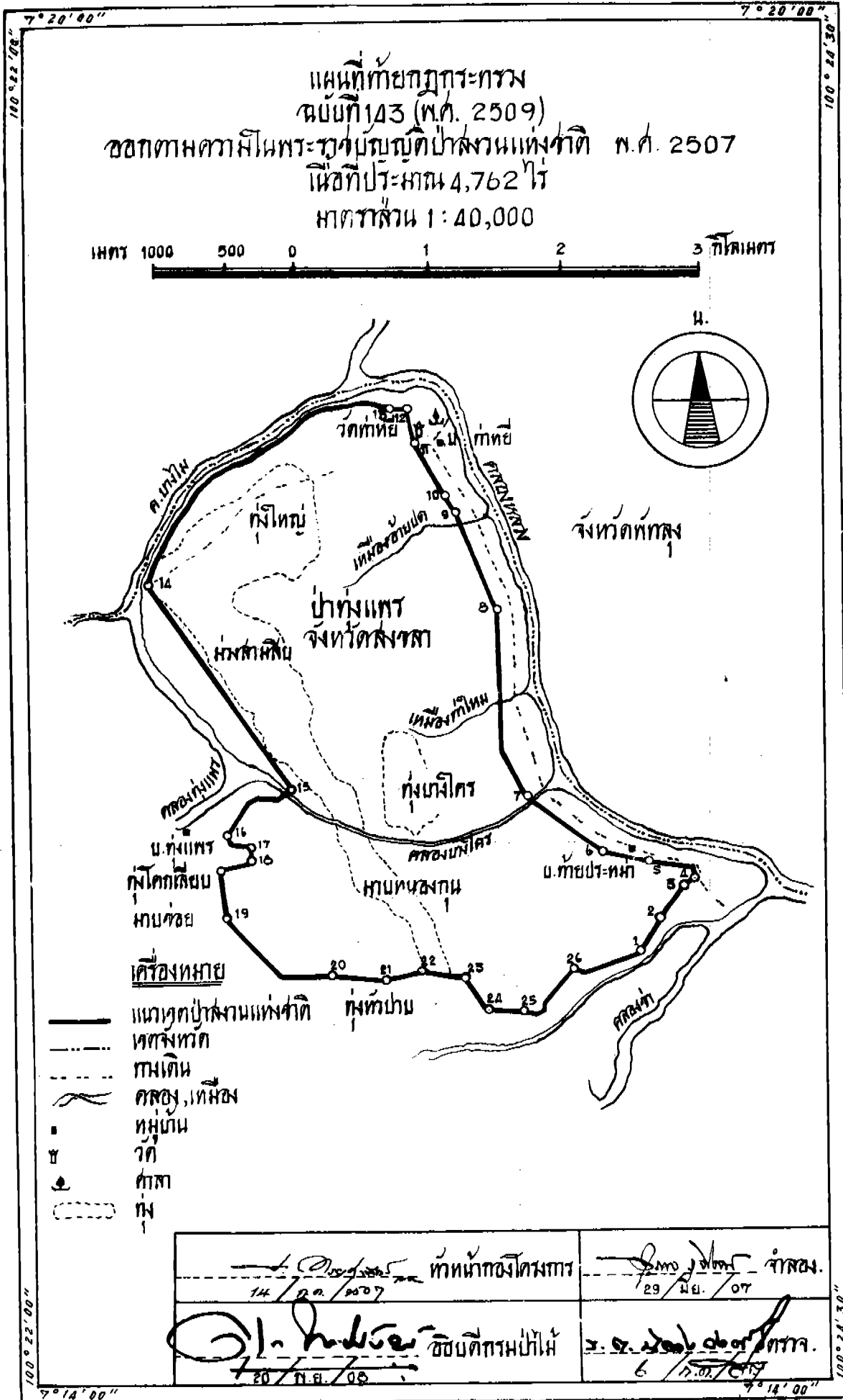
กำหนดให้ป่าทุ่งแพร ในท้องที่ตำบลห้วยลึก อำเภอรัตนภูมิ จังหวัดสงขลา ภายในแนวเขตตามแผนที่ท้ายกฎกระทรวงนี้ เป็นป่าสงวนแห่งชาติ

ให้ไว้ ณ วันที่ ๓๐ กันยายน พ.ศ. ๒๕๐๕

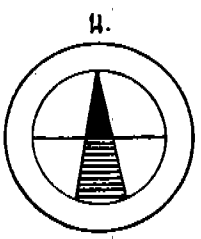

พลเอก จ. นาวิเสถียร

รัฐมนตรีช่วยว่าการกระทรวงเกษตร รักษาราชการแทน

รัฐมนตรีว่าการกระทรวงเกษตร



แผนที่แยกภูกระทม
 ฉบับที่ 143 (พ.ศ. 2509)
 ออกตามความในพระราชบัญญัติป่าสงวนแห่งชาติ พ.ศ. 2507
 เนื้อที่ประมาณ 4,762 ไร่
 หาดทลวน 1:40,000



- เครื่องหมาย
- แนวเขตป่าสงวนแห่งชาติ
 - - - เขตจังหวัด
 - · - · - พรมแดน
 - ~ คลอง, เทือก
 - ภูเขา
 - ไร่
 - ศาลา
 - ฝาย

 14 / 12.0. / 2507 ทักษิณ กงโตมมการ	 29 / 11. / 07 จำลอง
 20 / 11.8. / 08 ชัยสิทธิ์ กงโตมมการ	 6 / 11.0. / 07 อ. อ. น. น. น.

ที่อยู่ที่ แหนกระวัด กงโตมมการ กรมป่าไม้.

เล่ม ๘๓ ตอนที่ ๕๒ ราชกิจจานุเบกษา ๑๘ ตุลาคม ๒๕๐๕

หมายเหตุ:— เหตุผลในการประกาศใช้กฎกระทรวงฉบับนี้ คือ เนื่องจาก
 ป่าแห่งนี้มีไม้เสม็ดซึ่งเป็นไม้ที่มีค่าขึ้นตลอดทั้งแปลง และมีของป่า
 กับทรัพยากรธรรมชาติอื่นด้วย สมควรกำหนดให้เป็นป่าสงวนแห่งชาติ
 เพื่อรักษาสภาพป่า ไม้ ของป่า และทรัพยากรธรรมชาติอื่นไว้