

แผนที่แสดงจุดที่ตั้งประทานบัตร
ของสำนักงานทรัพยากรธรณีจังหวัดสงขลา
มาตราส่วน 1 : 250,000



H.8
ก 169 ผ
2529

จัดทำโดย..

ฝ่ายแผนที่ กองรังวัด กรมทรัพยากรธรณี

มีนาคม 2529

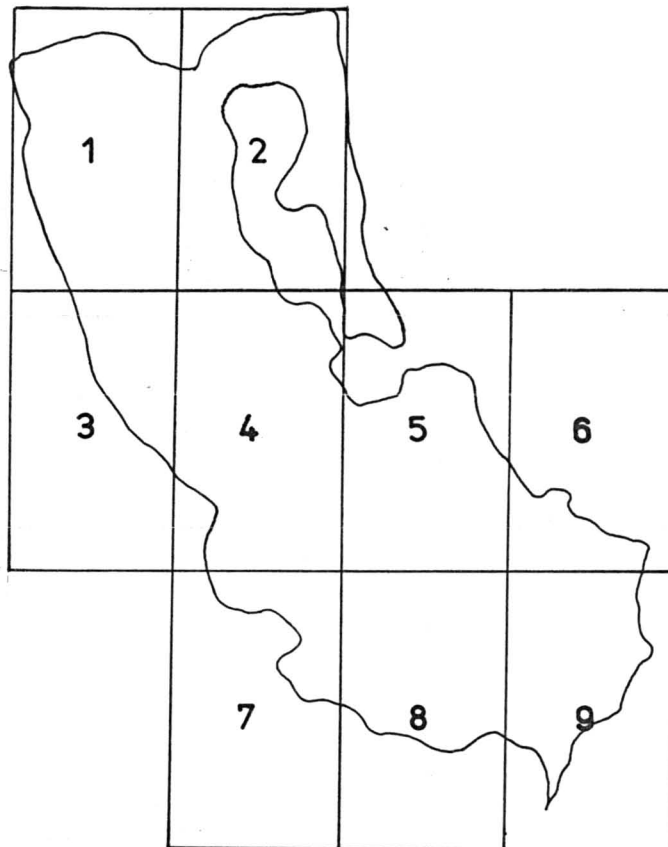
สารบัญแผนที่แสดงเขตสำนักงาน ทรัพยากรธรณีจังหวัดสงขลา

ห้องสมุดกรมทรัพยากรธรณี
DMR Library



10231 0000011453

H.8
ก 169 ๗
2529



แผนที่

แสดงจุดที่ตั้งประทานบัตรของสำนักงาน

ทรัพยากรธรณีจังหวัดสงขลา

มาตราส่วน 1 / 250,000



ดีบุก



แบะไรท์



วุลแฟรม



ทราซแก้ว



หินปูนเพื่ออุตสาหกรรม



ฟอสเฟต



มังกานีส



ตะกั่ว



อำเภอบอก



กิ่งอำเภอบอก



จังหวัด



22102/13417 ประทานบัตร



22023 คำขอประทานบัตรที่ทำการรังวัดปักท่อนเหล็กแล้ว



99° 45'

แผนที่ 1

100° 00'

จังหวัดนครศรีธรรมราช
จังหวัดพัทลุง

4924 I

5024 IV

7° 45'

อำเภอควนขนุน

4924 II

5024 III

จังหวัดพัทลุง

เขตแดน

บ้านท่ามหารา

7° 30'

บ้านเกาะรูต

14708 14710
14712 14714
14734
14707/12282
14706/12281
14713/12283

อำเภอกงหรา

21653
21651
14705

14691/12098
14690/12099
21652 21654

14741

14745

14700/12329

14701/12092

14702/12113

14693/12158

14739/12955

4923 I

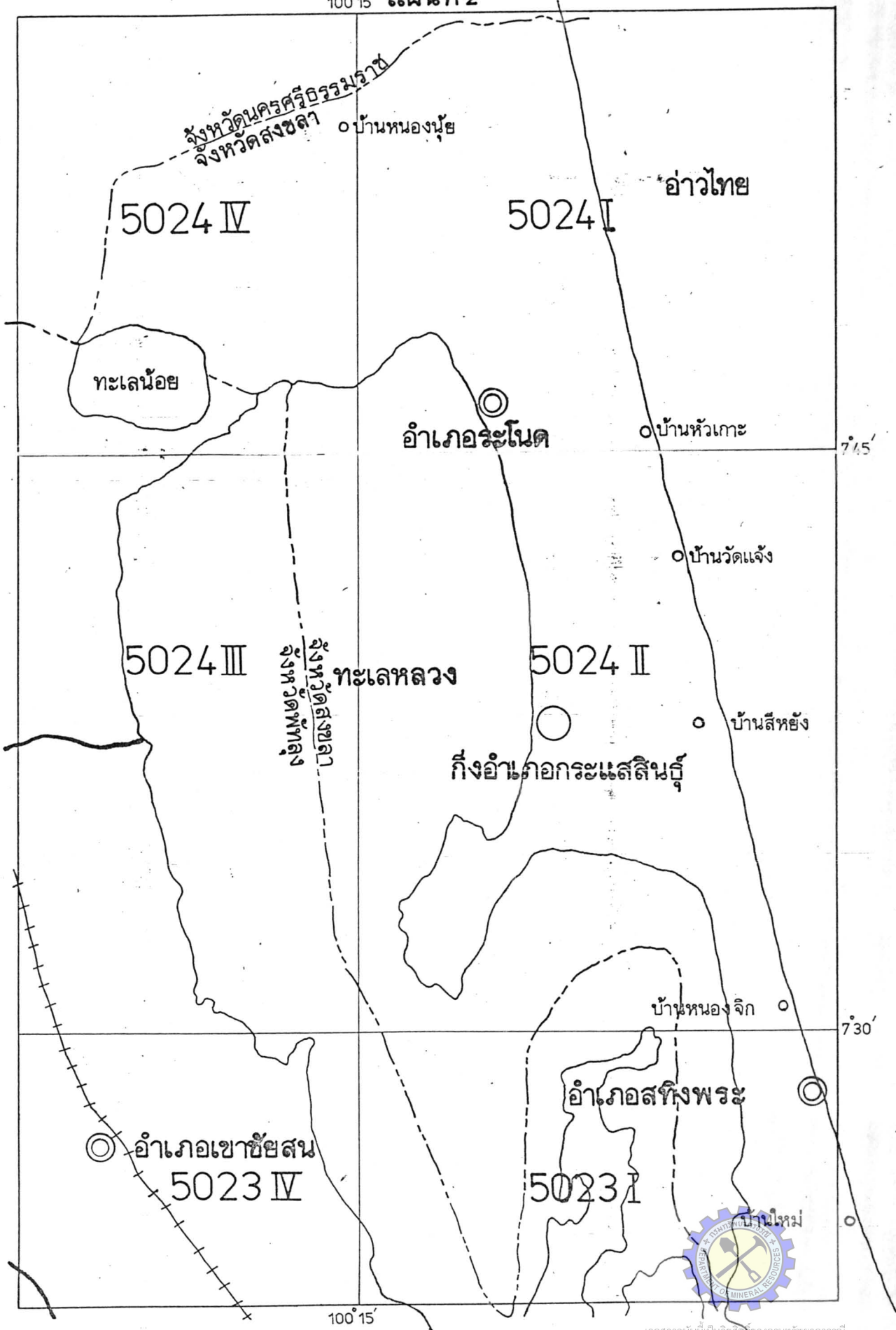
5023 IV

99° 45'

100° 00'



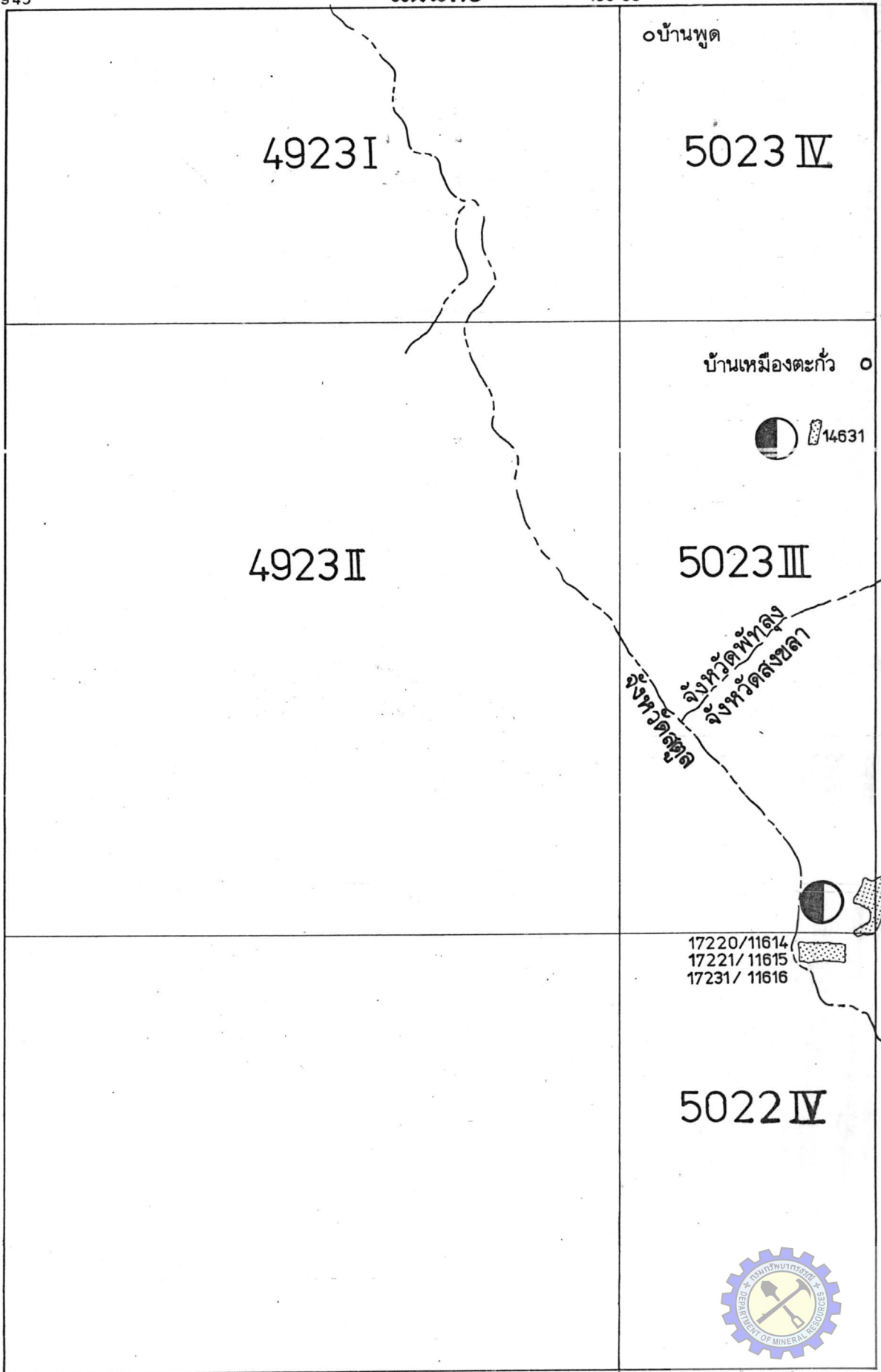
100° 15' แผนที่ 2



99°45'

แผนที่ 3

100°00'

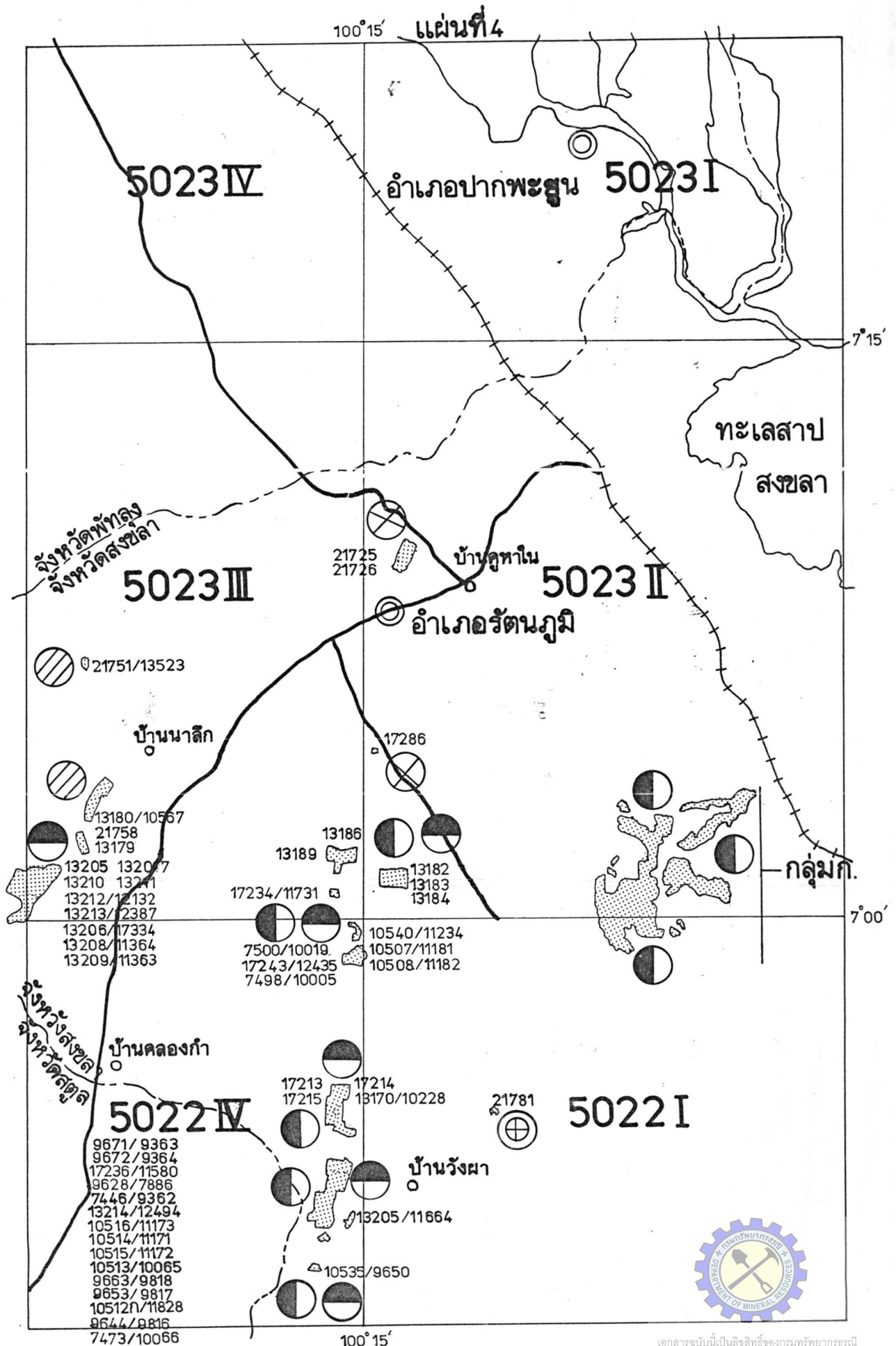


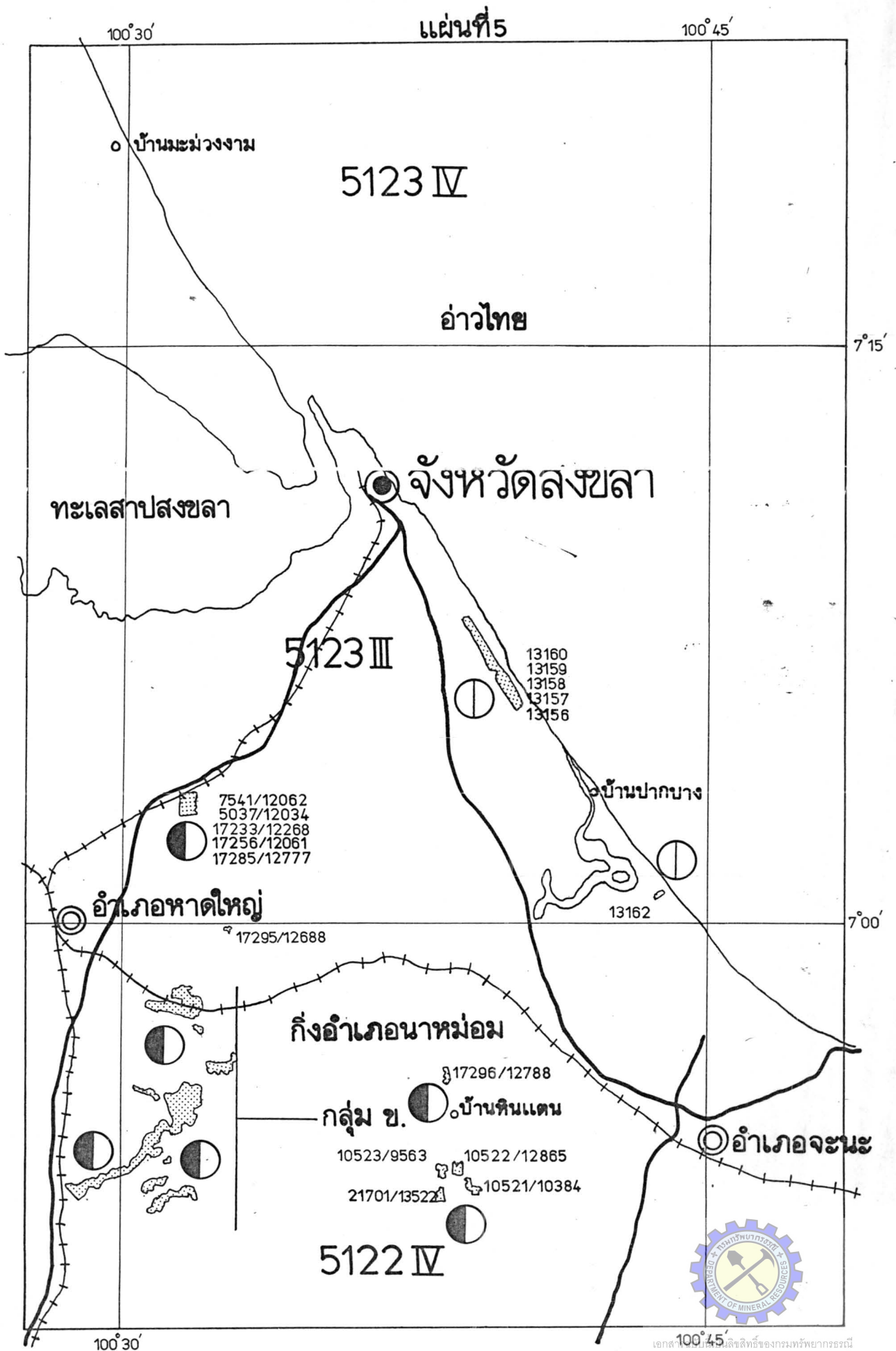
99 45'

100 00'



เอกสารฉบับนี้เป็นลิขสิทธิ์ของกรมทรัพยากรธรณี
ห้ามทำซ้ำหรือดัดแปลงและแก้ไขโดยไม่ได้รับอนุญาต






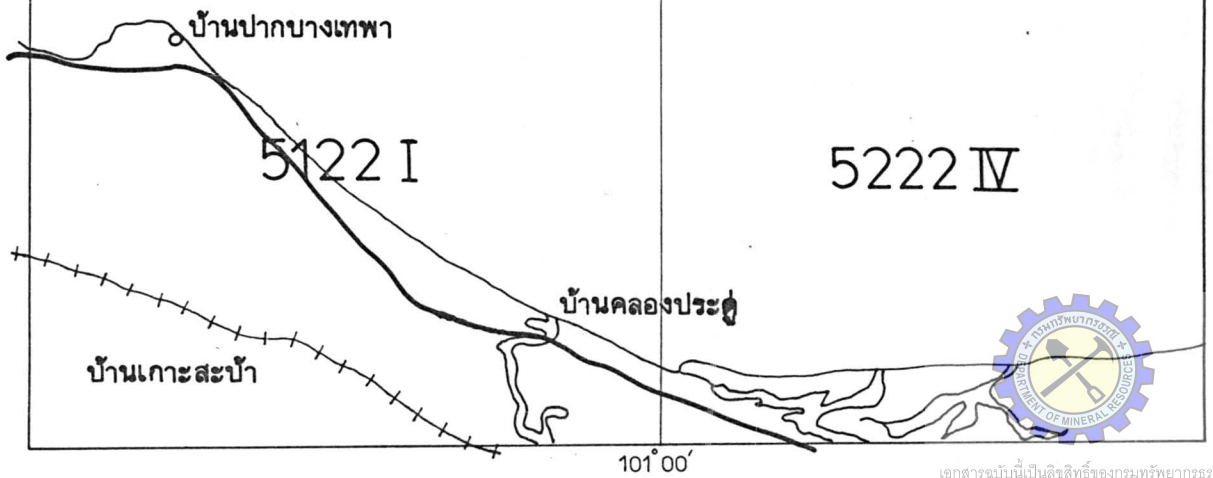
แผ่นที่ 6 101°00'

5123 I

7°15'

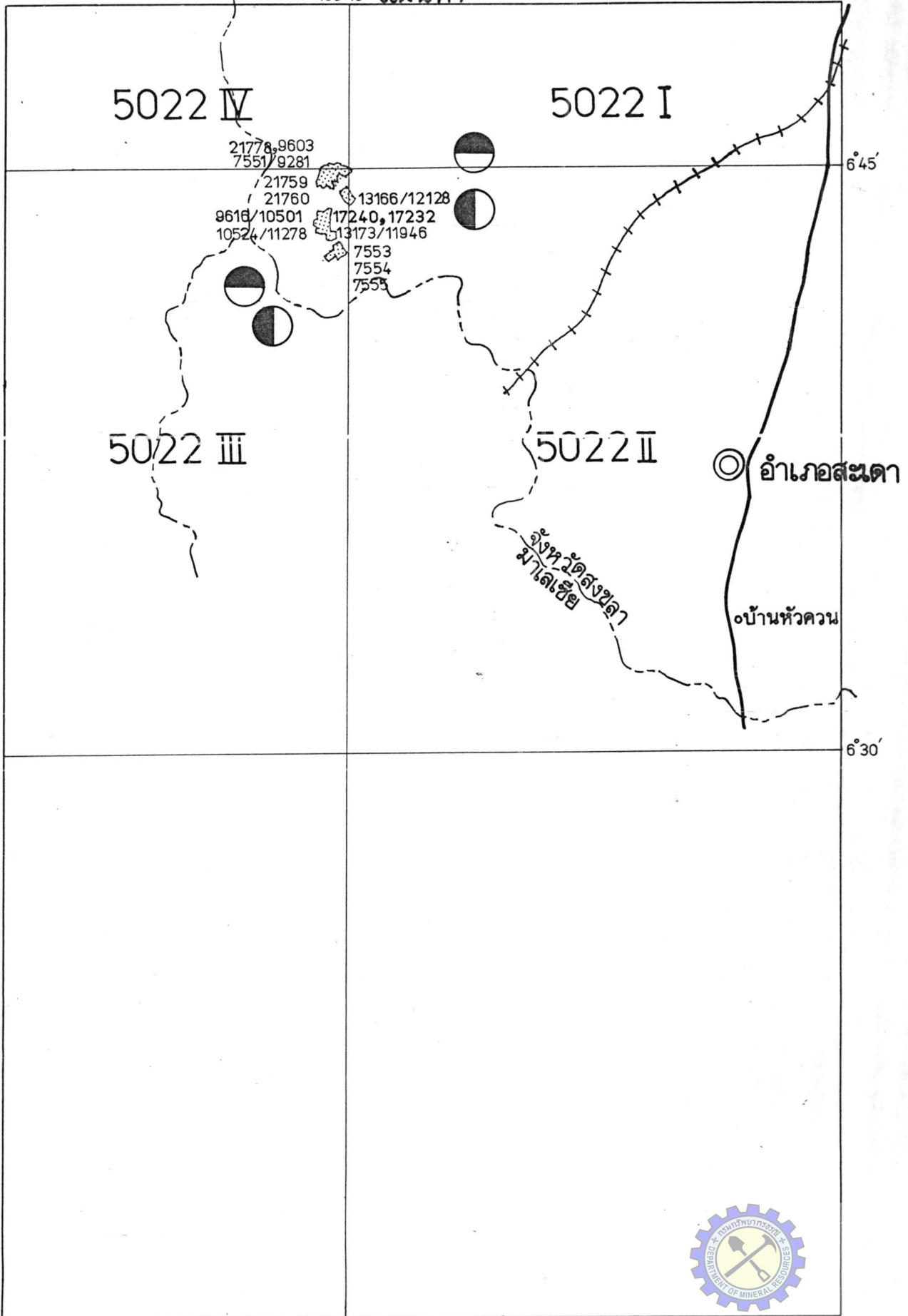
5123 II

7°00'



เอกสารฉบับนี้เป็นลิขสิทธิ์ของกรมทรัพยากรธรณี
ห้ามทำซ้ำหรือดัดแปลงและแก้ไขโดยไม่ได้รับอนุญาต

100° 15' แผนที่ 7



5022 IV

5022 I

5022 III

5022 II

21778, 9603
7551/9281

21759
21760

9616/10501
10524/11278

13166/12128

17240, 17232
13173/11946

7553
7554
7555

6°45'

อำเภอสะเตตา

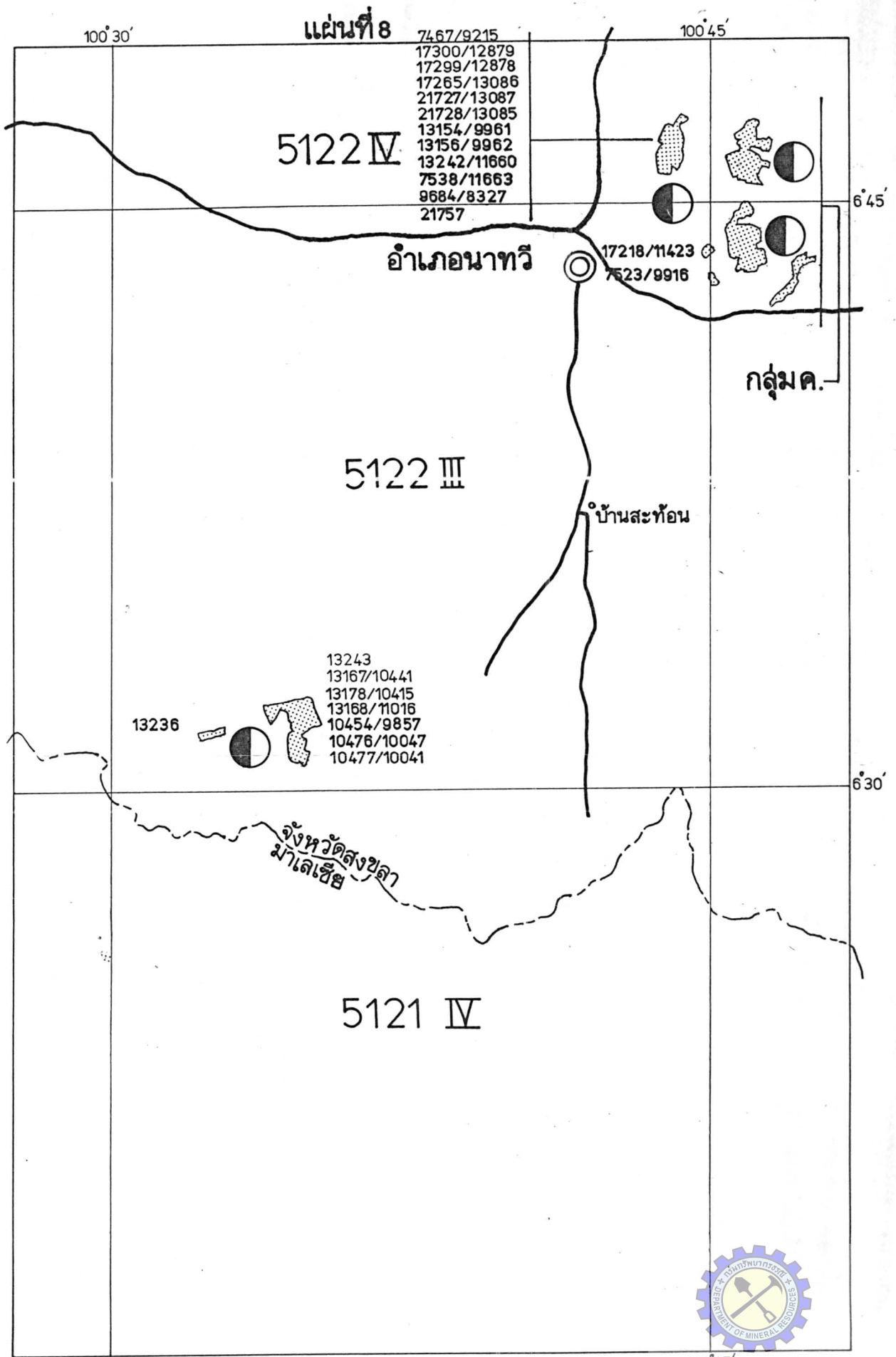
จังหวัดสงขลา
มาเลเซีย

บ้านหัวควน

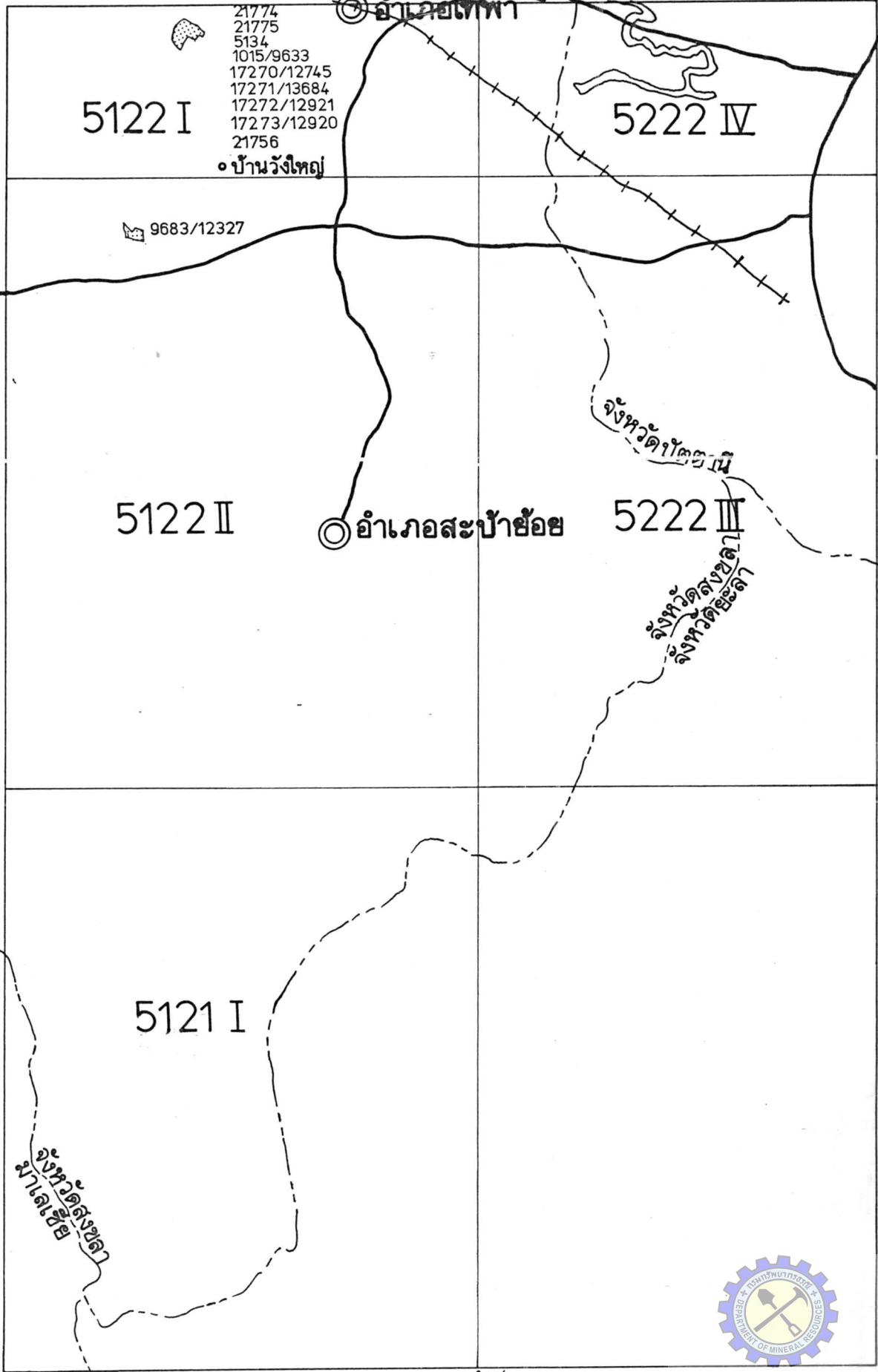
6°30'

100 15'





101° 00' แผนที่ 9



5122 I

5222 IV

5122 II

5222 III

5121 I

อําเภอยะเภา

อําเภอสะบ้าย้อย

จังหวัดสงขลา
มาโล๊ะฮือ



101° 00'

6° 45'

6° 30'

ลำดับที่	ชื่อผู้ขอ	ประเภทบัตร	วันที่	ท้องที่ที่ยื่นขอ			ชนิดแร่	แผนที่
				ตำบล	อำเภอ	จังหวัด		
๑.	นางสร้อย ชนะสิทธิ์	๑๔๓๐๐/๑๒๓๒๔	๓๐ - ๒ - ๕๓	คลองเฉลิม	กิงหรา	พัทลุง	ตะกั่ว	๑
๒.	นายไข่ ไชยสมุทร	๑๔๓๐๑/๑๒๐๔๒	๑๐๑ - ๐ - ๕๕	"	"	"	"	๒
๓.	นางอุษา ชัยวิจิตร	๑๔๓๐๒/๑๒๑๑๓	๑๘๑ - ๓ - ๘๓	"	"	"	"	๑
๔.	นายหวัณดูเส็น สมาก	๑๔๓๐๕/๑๓๔๒๓	๕๔ - ๑ - ๕๒	"	"	"	"	๕
๕.	นางบุญเรียม รัตนเกษกร	๑๔๓๐๖/๑๒๒๘๑	๒๓๖ - ๒ - ๓๒	"	"	"	"	๑
๖.	- " -	๑๔๓๐๗/๑๒๒๘๒	๑๖๖ - ๓ - ๐๓	"	"	"	"	๑
๗.	นายอนันต์ สัจญ์	๑๔๓๐๘	๓๓ - ๐ - ๓๓	"	"	"	"	๑
๘.	- " -	๑๔๓๑๐	๓๖ - ๑ - ๕๓	"	"	"	"	๑
๙.	นายมนตรี มนตรีพิศุทธิ์	๑๔๓๑๒	๑๕ - ๓ - ๕๕	"	"	"	"	๑
๑๐.	นางบุญเรียม รัตนเกษกร	๑๔๓๑๓/๑๒๒๘๓	๖๕ - ๐ - ๓๕	"	"	"	"	๑
๑๑.	นายสกุล ชวนนพพร	๑๔๓๑๔	๑๘๖ - ๑ - ๓๖	"	"	"	"	๑
๑๒.	หจก.พัทลุงค้ำข้าว	๑๔๓๑๕	๒๑ - ๒ - ๕๕	"	"	"	"	๑
๑๓.	นางบุญใจ แซ่ม	๑๔๓๑๖/๑๒๕๕๕	๑๕ - ๓ - ๕๑	"	"	"	"	๑
๑๔.	บริษัท นำชัยอินเวสต์เมนต์ จำกัด	๑๔๓๑๗	๖๕ - ๓ - ๕๕	กิงหรา	"	"	"	๑
๑๕.	บริษัท เอ็ม.ที.แอนด์ แอสโซซิเอต จำกัด	๑๔๓๑๘	๑๐๒ - ๓ - ๕๕	คลองเฉลิม	"	"	"	๑
๑๖.	- " -	๑๔๓๑๙	๖๒ - ๒ - ๖๐	"	"	"	"	๑
๑๗.	บริษัท เหมืองแร่สากล จำกัด	๑๔๓๒๐/๑๒๐๕๕	๕๒ - ๒ - ๓๓	"	"	"	"	๑
๑๘.	หจก.พัทลุงสินแร่	๑๔๓๒๑/๑๒๐๕๖	๓๖ - ๑ - ๒๕	"	"	"	"	๑
๑๙.	นางอุษณีย์ ศรีสวัสดิ์	๑๔๓๒๓/๑๒๑๕๖	๕๖ - ๒ - ๕๓	"	"	"	"	๑
๒๐.	นายทกรวิทย์ ไม่น้อย	๒๑๖๕๑	๑๖๖ - ๑ - ๒๒	"	"	"	"	๑



เอกสารฉบับนี้เป็นลิขสิทธิ์ของกรมทรัพยากรธรณี
ห้ามทำซ้ำหรือดัดแปลงและแก้ไขโดยไม่ได้รับอนุญาต

ลำดับที่	ชื่อผู้ขอ	ประธานบัตร	วันที่	ท้องที่ที่ยื่นขอ			ชนิดแร่	แผนที่
				ตำบล	อำเภอ	จังหวัด		
๒๑.	นายคลริค ไม่น้อย	๒๑๖๕๒	๕๒ - ๒ - ๘๒	คลองเจดิม	กิ่งทรา	พัทลุง	ตะกั่ว	๑
๒๒.	นายนิรันดร์ พงษ์ชู	๒๑๖๕๓	๑๑๑ - ๐ - ๕๑	กิ่งทรา	"	"	"	๑
๒๓.	- " -	๒๑๖๕๔	๑๐๐ - ๒ - ๒๕	คลองเจดิม	"	"	"	๑
๒๔.	นางสร้อย ชนะสิทธิ์	๑๖๖๓๑	๒๓๘ - ๒ - ๓๒	"	กิ่ง อ.ป่าบอน	"	"	๑
๒๕.	บริษัท เขาพระไม้นิ่ง จำกัด	๑๓๒๒๐/๑๑๖๑๔	๒๓๖ - ๑ - ๓๓	ท่าชะมวง	รัตนภูมิ	สงขลา	คิงบุก - วุลเฟรม	๓
๒๖.	- " -	๑๓๒๒๑/๑๑๖๑๕	๒๕๓ - ๓ - ๔๓	"	"	"	"	๓
๒๗.	- " -	๑๓๒๓๑/๑๑๖๑๖	๒๖๓ - ๓ - ๐	"	"	"	"	๓
๒๘.	นายบรรณาการ อังกศกุล	๒๑๓๕๘	๑๓๒ - ๑ - ๘๖	"	"	"	แม่ไร่	๔
๒๙.	- " -	๑๓๑๓๕/๑๐๑๓๖	๑๖๕ - ๓ - ๘๘	"	"	"	"	๔
๓๐.	นางอุษา อังกศกุล	๑๓๑๔๐/๑๐๕๖๓	๑๖๕ - ๐ - ๕๔	"	"	"	"	๔
๓๑.	นายวิชัย บุญเกษพิทักษ์	๒๑๓๕๑/๑๓๕๒๓	๑๕๘ - ๓ - ๕๐	"	"	"	คิงบุก - วุลเฟรม	๔
๓๒.	นายประสิทธิ์ หลิมศิริโรจน์	๑๓๒๘๖/	๒๖ - ๒ - ๘๓	กำแพงเพชร	"	"	ฟอสเฟต	๕
๓๓.	หจก.เหมืองแร่รัตนภูมิ	๑๓๑๘๒	๒๕๖ - ๑ - ๑๖	"	"	"	คิงบุก	๔
๓๔.	- " -	๑๓๑๘๓	๒๕๓ - ๓ - ๕๑	"	"	"	"	๔
๓๕.	- " -	๑๓๑๘๔	๒๘๒ - ๑ - ๕๖	"	"	"	"	๔
๓๖.	- " -	๑๓๑๘๖	๒๘๔ - ๒ - ๐๑	ท่าชะมวง	"	"	"	๔
๓๗.	หจก. เอกศักดิ์เหมืองแร่แม่ไร่สงขลา	๑๓๒๑๓	๒๘๔ - ๑ - ๕๓	ทุ่งคำเสา	"	"	คิงบุก - วุลเฟรม	๔
๓๘.	- " -	๑๓๒๑๔	๒๕๖ - ๒ - ๓๓	"	"	"	"	๔
๓๙.	- " -	๑๓๒๑๕	๒๓๘ - ๓ - ๓๕	"	"	"	"	๔
๔๐.	หจก.สินแร่ไทยณี	๑๓๑๓๐/๑๐๒๒๘	๑๖๕ - ๐ - ๘๘	"	"	"	"	๔



เอกสารฉบับนี้เป็นลิขสิทธิ์ของกรมทรัพยากรธรณี
ห้ามทำซ้ำหรือดัดแปลงและแก้ไขโดยไม่ได้รับอนุญาต

ลำดับที่	ชื่อผู้ขอ	ประเภทบัตร	วันที่	ท้องที่ที่ยื่นขอ			ชนิดแร่	แผนที่
				ตำบล	อำเภอ	จังหวัด		
๔๑.	หจก. แร่ศิลา (๑๙๙๙)	๒๑๓๒๕	๒๓๔ - ๒ - ๕๖	คูหาใต้	รัตนภูมิ	สงขลา	กะกั่ว	๔
๔๒.	- " -	๒๑๓๒๖	๒๓๔ - ๒ - ๒๔	"	"	"	"	๔
๔๓.	หจก. เหมืองแร่รัตนภูมิ	๑๓๑๔๙	๑๔๔ - ๒ - ๔๔	ท่าชะมวง	"	"	"	๔
๔๔.	นายเชียร เมฆ จรัสจรรยาวัฒน์	๑๓๒๐๕	๒๖๖ - ๑ - ๕๔	"	"	"	กึ่งบุก - วุดเฟรม	๔
๔๕.	- " -	๑๓๒๐๖ / ๑๓๓๓๔	๒๐๐ - ๒ - ๕๙	"	"	"	"	๔
๔๖.	- " -	๑๓๒๐๓	๒๙๓ - ๑ - ๓๙	"	"	"	"	๔
๔๗.	- " -	๑๓๒๐๘ / ๑๑๓๖๔	๒๓๕ - ๒ - ๓๒	"	"	"	"	๔
๔๘.	- " -	๑๓๒๐๙ / ๑๑๓๖๓	๑๖๒ - ๓ - ๕๔	"	"	"	"	๔
๔๙.	- " -	๑๓๒๑๐	๒๙๖ - ๐ - ๓๒	"	"	"	"	๔
๕๐.	- " -	๑๓๒๑๑	๒๔๙ - ๒ - ๒๐	"	"	"	"	๔
๕๑.	- " -	๑๓๒๑๒ / ๑๒๑๓๒	๒๔๔ - ๐ - ๐๑	"	"	"	"	๔
๕๒.	- " -	๑๓๒๑๓ / ๑๒๓๔๓	๑๖๖ - ๐ - ๕๐	"	"	"	"	๔
๕๓.	น.ส. รุจี ดุเมทรพันธ์	๑๓๒๓๔ / ๑๑๓๓๑	๘๒ - ๓ - ๓๓	"	"	"	"	๔
๕๔.	นายคุณีพล ทับแสงศรี	๑๓๒๑๖	๑๐๑ - ๒ - ๕๓	ฉลุง	หากใหญ่	"	"	๔
๕๕.	หจก. เหมืองแร่ศิริชัยหากใหญ่	๑๐๕๔๐ / ๑๑๒๓๔	๓๖ - ๓ - ๕๔	"	"	"	"	๔
๕๖.	นายเหมาะโชค อรรถกระวีสุนทร	๓๕๐๐ / ๑๐๐๑๙	๓๔ - ๓ - ๐๓	"	"	"	"	๔
๕๗.	บริษัท อรรถกระวี จำกัด	๑๐๕๐๓ / ๑๑๑๔๑	๖๖ - ๓ - ๓๑	"	"	"	"	๔
๕๘.	- " -	๑๐๕๐๘ / ๑๑๑๘๒	๘๔ - ๑ - ๒๒	"	"	"	"	๔
๕๙.	นายบรรดการ อังกส์กุล	๑๓๑๓๙	๑๖๙ - ๒ - ๘๓	ท่าชะมวง	รัตนภูมิ	"	"	๔
๖๐.	บริษัท อรรถกระวี จำกัด	๑๓๒๕๓ / ๑๒๔๕๕	๑๖๑ - ๑ - ๖๕	ฉลุง	หากใหญ่	"	วุดเฟรม	๔



เอกสารฉบับนี้เป็นลิขสิทธิ์ของกรมทรัพยากรธรณี
ห้ามทำซ้ำหรือคัดลอกโดยไม่ได้รับอนุญาต

ลำดับที่	ชื่อผู้ขอ	ประเภทบัตร	เนื้อที่	พื้นที่			ชนิดแร่	แผนที่
				ตำบล	อำเภอ	จังหวัด		
๒๑.	บริษัท อรรถภระวี จำกัด	๓๔๕๘/๑๐๐๐๕	๕๓ - ๐ - ๒๔	นลุง	หาคีใหญ่	สงขลา	วุลเฟรม	๔
๒๒.	นายคุณี อารีกุล	๑๓๒๓๖/๑๑๕๘๐	๕๒ - ๑ - ๔๘	"	"	"	"	๔
๒๓.	บริษัท ยิบอินซอย จำกัด	๕๖๓๑/๕๓๖๓	๕๘ - ๑ - ๒๓	ทุ่งท่าเสา	"	"	"	๔
๒๔.	- " -	๕๖๓๒/๕๓๖๔	๕๕ - ๓ - ๕๓	"	"	"	"	๔
๒๕.	- " -	๕๖๒๘/๓๔๘๖	๕๓ - ๓ - ๓๕	"	"	"	"	๔
๒๖.	- " -	๓๔๕๖/๕๓๖๒	๕๓ - ๒ - ๕๓	"	"	"	"	๔
๒๗.	- " -	๑๓๒๑๔/๑๒๔๕๔	๑๘๘-๓ - ๒๑	"	"	"	"	๔
๒๘.	- " -	๑๐๕๑๔/๑๑๑๓๑	๕๖ - ๒ - ๘๖	"	"	"	"	๔
๒๙.	- " -	๑๐๕๑๕/๑๑๑๓๒	๕๕ - ๐ - ๐๑	"	"	"	"	๔
๓๐.	- " -	๑๐๕๑๖/๑๑๑๓๓	๕๕ - ๐ - ๓๒	"	"	"	"	๔
๓๑.	- " -	๕๖๖๓/๕๘๑๘	๕๑ - ๑ - ๕๓	"	"	"	"	๔
๓๒.	บริษัท ยิบอินซอย จำกัด	๑๐๕๑๓/๑๐๐๖๕	๕๖ - ๒ - ๕๒	"	"	"	คิมุก - วุลเฟรม	๔
๓๓.	- " -	๕๖๕๓/๕๘๑๓	๕๘ - ๑ - ๕๖	"	"	"	"	๔
๓๔.	- " -	๑๐๕๑๒๓/๑๑๘๒๘	๕๓ - ๐ - ๓๓	"	"	"	"	๔
๓๕.	- " -	๕๖๔๔/๕๘๑๖	๕๔ - ๓ - ๕๓	"	"	"	"	๔
๓๖.	- " -	๓๔๓๓/๑๐๐๖๖	๕๕ - ๐ - ๓๑	"	"	"	"	๔
๓๗.	นายพงษ์ศักดิ์ ไวกกุล	๒๑๓๔๑	๓๕ - ๐ - ๓๘	"	"	"	"	๔
๓๘.	บริษัท กิจจอง จำกัด	๑๓๒๒๕/๑๑๖๖๔	๑๐๓ - ๒ - ๓๔	"	"	"	"	๔
๓๙.	น.ส.ลักษมี จิระนกร	๑๓๒๔๘	๓๑ - ๒ - ๑๓	"	"	"	"	๔
๔๐.	บริษัท กิจจอง จำกัด	๑๐๕๓๕/๕๖๕๐	๕๓ - ๐ - ๓๘	"	"	"	"	๔



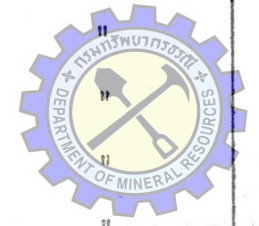
เอกสารฉบับนี้เป็นลิขสิทธิ์ของกรมทรัพยากรธรณี
ห้ามทำซ้ำหรือดัดแปลงและทำไปโดยไม่ได้รับอนุญาต

ลำดับที่	ชื่อผู้ขอ	ประเภทบัตร	เนื้อที่	ท้องที่ที่ยื่นขอ			ชนิดแร่	แผนที่
				ตำบล	อำเภอ	จังหวัด		
๘๑.	องค์การเหมืองแร่	๕๑๒๖/๑๑๓๘๘	๒๕๓ - ๑ - ๒๓	นลุง	หาคิใหญ่	สงขลา	กิมุก - วุดเฟรม	๔ กลุ่ม ก.
๘๒.	- " -	๑๐๘๕๓/๑๑๓๓๓	๑๓๒ - ๓ - ๕๒	"	"	"	"	"
๘๓.	- " -	๑๐๕๕๐/๑๐๖๓๕	๑๑๓ - ๐ - ๘๒	"	"	"	"	"
๘๔.	- " -	๑๐๘๕๔/๑๑๔๑๑	๑๕ - ๒ - ๐๕	"	"	"	"	"
๘๕.	นายชิต ทิพย์ณี	๑๓๒๕๕/๑๒๑๕๒	๒๒๔ - ๐ - ๕๓	ท่าช้าง	"	"	"	"
๘๖.	นางบุผา นันทวงศ์	๒๑๓๓๐	๓๓ - ๐ - ๕๐	"	"	"	กิมุก	"
๘๗.	นางพิศรี จันทรมงคล	๒๑๓๒๐/๑๓๒๕๓	๒๐๗ - ๒ - ๕๕	"	"	"	"	"
๘๘.	หจก.สินแร่ไทยณี	๒๑๓๐๕/๑๒๓๗๒	๑๑๓ - ๐ - ๐๔	"	"	"	"	"
๘๙.	บริษัท เรือขุดแร่บ้านหยื่นไทย จำกัด	๑๓๒๕๕/๑๑๖๐๕	๑๐๑ - ๑ - ๐๓	"	"	"	"	"
๙๐.	- " -	๓๔๓๕/๘๕๒๐	๕๐ - ๒ - ๒๕	"	"	"	"	"
๙๑.	- " -	๕๑๑๐/๘๕๐๐	๒๒๑ - ๐ - ๒๓	"	"	"	"	"
๙๒.	- " -	๕๑๑๑/๘๕๐๑	๑๓๕ - ๓ - ๐๕	"	"	"	"	"
๙๓.	- " -	๒๑๓๑๔	๒๕ - ๑ - ๕๔	"	"	"	"	"
๙๔.	- " -	๕๐๓๐/๘๐๑๓	๒๕๓ - ๒ - ๕๓	"	"	"	"	"
๙๕.	- " -	๒๑๓๔๑	๒๔๓ - ๐ - ๓๒	"	"	"	"	"
๙๖.	บริษัท เหมืองแร่โรงงานหาคิใหญ่ จำกัด	๑๓๒๖๐/๑๒๐๓๓	๒๓๐ - ๒ - ๘๓	วนลง-ทุ่งท่าเสา	"	"	"	"
๙๗.	บริษัท เจริญทะเลไม้หนึ่ง จำกัด	๒๑๓๐๕/๑๒๘๓๑	๓๐ - ๓ - ๑๓	นลุง	"	"	"	"
๙๘.	หจก.ไทยธรรมาหาคิใหญ่	๑๓๒๖๕/๑๒๒๐๑	๔๓ - ๐ - ๒๕	"	"	"	"	"
๙๙.	บริษัท เรือขุดแร่หาคิใหญ่ จำกัด	๒๑๓๒๔/๑๒๕๒๓	๑๒๑ - ๒ - ๕๕	"	"	"	"	"
๑๐๐.	- " -	๒๑๓๓๔/๑๑๓๓๓๓	๒๐ - ๓ - ๒๕	"	"	"	"	"



เอกสารฉบับนี้เป็นลิขสิทธิ์ของกรมทรัพยากรธรณี
ห้ามทำซ้ำหรือดัดแปลงและแก้ไขโดยไม่ได้รับอนุญาต

ลำดับที่	ชื่อผู้ขอ	ประเภทบัตร	เนื้อที่	ท้องที่ที่ยื่นขอ			ชนิดแร่	แผนที่
				ตำบล	อำเภอ	จังหวัด		
๑๐๑.	บริษัท เรือซุกแรหาคใหญ่ จำกัด	๑๓๒๘๖/๑๒๖๐๖	๑๑๑ - ๒ - ๔๕	นลุง	หาคใหญ่	สงขลา	หิน	๔ กลุ่ม ก.
๑๐๒.	- " -	๑๓๑๖๓/๑๐๑๑๑	๒๓๕ - ๐ - ๐	"	"	"	"	"
๑๐๓.	องค์การเหมืองแร่	๒๑๓๓๕	๒๖๐ - ๑ - ๑๓	"	"	"	"	"
๑๐๔.	บริษัท เรือซุกแรหาคใหญ่ จำกัด	๑๓๑๖๔/๕๕๕๓	๒๖๔ - ๐ - ๓๔	"	"	"	"	"
๑๐๕.	บริษัท สหกาญจน์เหมืองแร่ จำกัด	๒๑๓๓๓/๑๓๓๕๖	๑๐๒ - ๒ - ๔๓	ท่าช้าง	"	"	"	"
๑๐๖.	นายบุญมั่น น สงขลา	๒๑๓๕๕	๕๔ - ๐ - ๖๓	นลุง-ทุ่งคำเสา	"	"	"	"
๑๐๗.	นายชาญ ลีลาภรณ์	๑๓๒๖๒/๑๒๑๖๔	๖๖ - ๓ - ๕๓	นลุง	"	"	"	"
๑๐๘.	องค์การเหมืองแร่	๒๑๓๕๐	๖๔๔ - ๓ - ๔๔	"	"	"	"	"
๑๐๙.	- " -	๒๑๓๕๓	๕๑ - ๑ - ๑๓	"	"	"	"	"
๑๑๐.	- " -	๒๑๓๕๔	๒๖๒ - ๑ - ๖๔	"	"	"	"	"
๑๑๑.	- " -	๕๐๒๓	๒๕๐ - ๓ - ๕๔	"	"	"	"	"
๑๑๒.	นายวิศาล วุฒิพุกนธ์	๑๓๒๑๓/๑๑๕๕๕	๔๔ - ๓ - ๕๕	"	"	"	"	"
๑๑๓.	บริษัท พิชานปาล์มพัฒนา จำกัด	๑๓๒๕๔	๒๕๕ - ๓ - ๓๕	นลุง - ท่าช้าง	"	"	"	"
๑๑๔.	หจก. เหมืองแร่เชิงทะเล	๑๓๒๕๑/๑๒๐๓๒	๕๕ - ๐ - ๕๔	นลุง	"	"	"	"
๑๑๕.	นายสนธยา เลียบนุกม	๑๓๒๕๕/๑๒๐๐๖	๕๕ - ๓ - ๑๖	"	"	"	"	"
๑๑๖.	หจก. เหมืองแร่เชิงทะเล	๑๓๒๓๓/๑๑๔๕๕	๓๓ - ๓ - ๕๕	"	"	"	"	"
๑๑๗.	- " -	๕๖๑๑/๑๑๔๕๓	๑๐๓ - ๑ - ๒๕	"	"	"	"	"
๑๑๘.	นายวิเชียร เกரியสุวรรณ	๑๓๒๔๓/๑๒๓๓๔	๒๕๑ - ๒ - ๕๕	ท่าช้าง	"	"	"	"
๑๑๙.	หจก. เหมืองแร่สุเทพวิทย	๑๓๒๖๔/๑๑๕๕๑	๖๑๕ - ๓ - ๑๐	"	"	"	"	"
๑๒๐.	บริษัท พิชานปาล์มพัฒนา จำกัด	๑๓๒๕๕/๑๒๕๕๕๕	๕๕ - ๐ - ๐๖	นลุง	"	"	"	"



เอกสารฉบับนี้เป็นลิขสิทธิ์ของกรมทรัพยากรธรณี
ห้ามทำซ้ำหรือดัดแปลงและแก้ไขโดยไม่ได้รับอนุญาต

ลำดับที่	ชื่อผู้ขอ	ประธานบริษัท	เนื้อที่	ท้องที่ที่ยื่นขอ			ชนิดแร่	แผนที่
				ตำบล	อำเภอ	จังหวัด		
๑๒๑.	นายฉวี ศรีสุวรรณ	๑๐๕๖๖/๘๓๑๖	๑๓๖ - ๓ - ๓๘	ท่าช้าง	หาคใหญ่	สงขลา	หิน	๔ กลุ่ม ก.
๑๒๒.	บริษัท นิพัทธ์และบุตร จำกัด	๕๖๘๐/๘๕๖๘	๑๕๓ - ๓ - ๒๔	"	"	"	"	"
๑๒๓.	- " -	๕๖๘๒/๘๕๖๙	๑๕๕ - ๐ - ๓๐	"	"	"	"	"
๑๒๔.	- " -	๑๓๖๓๙	๑๑ - ๐ - ๕๑	"	"	"	"	"
๑๒๕.	นายปรีทรี สุวรรณสิงห์	๑๓๖๓๙	๕ - ๓ - ๕๒	"	"	"	"	"
๑๒๖.	บริษัท นิพัทธ์และบุตร จำกัด	๓๕๑๕/๑๑๕๐๓	๒๓ - ๒ - ๕๐	"	"	"	"	"
๑๒๗.	นายมงคล ทิพย์ณี	๒๑๓๓๑	๒๓ - ๒ - ๓๖	"	"	"	"	"
๑๒๘.	นางวรรณีย์ สุวรรณะ	๒๑๓๓๐๖/๑๒๓๘๖	๔๑ - ๐ - ๒๖	"	"	"	"	"
๑๒๙.	- " -	๒๑๓๓๐๓	๒๐ - ๐ - ๐๔	"	"	"	"	"
๑๓๐.	นางเนียน พุทธิวิโร	๒๑๓๓๑๑/๑๒๕๘๖	๒๔ - ๑ - ๕๒	"	"	"	"	"
๑๓๑.	นายแก้ว สุกสายเนตร	๒๑๓๓๐๕/๑๓๒๖๑	๑๕๓ - ๐ - ๓๐	"	"	"	"	"
๑๓๒.	นายชิต ทิพย์ณี	๒๑๓๓๐๓	๕๓ - ๒ - ๒๓	"	"	"	"	"
๑๓๓.	บริษัท เรือซุกแรหาคใหญ่ จำกัด	๒๑๓๒๑/๑๐๓๓๕	๓ - ๓ - ๘๑	นุดูง	"	"	"	"
๑๓๔.	- " -	๒๑๓๒๒/๑๐๓๓๖	๑๐ - ๐ - ๒๑	"	"	"	"	"
๑๓๕.	องค์การเหมืองแร่	๒๑๓๕๖	๒๕๕ - ๐ - ๐๕	"	"	"	"	"
๑๓๖.	- " -	๒๑๓๕๕	๒๓๑ - ๒ - ๒๓	"	"	"	"	"
๑๓๗.	บริษัท เรือซุกแรหาคใหญ่ จำกัด	๑๓๖๑๖/๑๐๖๓๖	๓๔ - ๒ - ๔๓	"	"	"	"	"
๑๓๘.	ทจก. เหมืองแร่ยางไทยเรียง	๑๓๖๓๘/๑๒๖๐๓	๘๓ - ๐ - ๐๓	"	"	"	"	"
๑๓๙.	นายประสงค์ ทิศาโกศล	๒๑๓๓๐๘	๔๓ - ๑ - ๘๕	"	"	"	"	"
๑๔๐.	นางปวีณา แซ่ม	๒๑๓๓๓๓	๒๕ - ๑ - ๐๓	"	"	"	"	"



เอกสารฉบับนี้เป็นลิขสิทธิ์ของกรมทรัพยากรธรณี
ห้ามทำซ้ำหรือดัดแปลงและแก้ไขโดยไม่ได้รับอนุญาต

ลำดับที่	ชื่อผู้ขอ	ประเภทบัตร	เนื้อที่	พื้นที่ที่ยื่นขอ			ชนิดแร่	แผนที่
				ตำบล	อำเภอ	จังหวัด		
๑๔๑.	นายบุญมัน น สงขลา	๒๑๓๔๕	๕ - ๑ - ๒๘	นง	หาดใหญ่	สงขลา	กึ่งบก	๔ กลุ่ม ก.
๑๔๒.	หจก.ศิริวัฒนาเหมืองแร่	๑๐๕๒๒/๑๒๘๖๕	๑๓๘ - ๑ - ๓๒	นาหวา	จะนะ	"	"	๕
๑๔๓.	นายจรูญรักษ์ แพทย์ขิม	๑๓๒๕๕/๑๒๖๘๘	๒๕ - ๒ - ๕๘	ทุ่งใหญ่	หาดใหญ่	"	"	๕
๑๔๔.	นายวิบูลย์ ศิริวิงส์	๑๓๒๓๓/๑๒๖๖๘	๕๐ - ๒ - ๕๔	"	"	"	"	๕
๑๔๕.	- " -	๑๓๒๕๖/๑๒๖๖๑	๑๐๓ - ๒ - ๖๕	"	"	"	"	๕
๑๔๖.	บริษัท สหกาญจน์เหมืองแร่ จำกัด	๑๓๒๘๕/๑๒๖๓๓	๓๓ - ๐ - ๕๕	"	"	"	"	๕
๑๔๗.	นายวิบูลย์ ศิริวิงส์	๓๕๕๑/๑๒๖๖๒	๔๑ - ๐ - ๒๓	"	"	"	"	๕
๑๔๘.	- " -	๕๐๓๓/๑๒๐๓๔	๖๔ - ๒ - ๕๓	"	"	"	"	๕
๑๔๙.	หจก.ทรายทองภาคใต้	๑๓๑๕๖	๒๓๑ - ๒ - ๕๒	เกาะแก้ว	เมือง า	"	ทรายแก้ว	๕
๑๕๐.	- " -	๑๓๑๕๓	๒๐๕ - ๓ - ๕๒	"	"	"	"	๕
๑๕๑.	- " -	๑๓๑๕๘	๒๒๔ - ๓ - ๖๕	"	"	"	"	๕
๑๕๒.	- " -	๑๓๑๕๙	๒๑๒ - ๓ - ๑๒	"	"	"	"	๕
๑๕๓.	- " -	๑๓๑๖๐	๒๔๖ - ๒ - ๐๓	"	"	"	"	๕
๑๕๔.	นายชูศักดิ์ ชัยนิรมัย	๑๓๑๖๒	๕๑ - ๒ - ๕๓	นาทับ	จะนะ	"	"	๕
๑๕๕.	นายคำเนิน กาญจนเมฆากุล	๑๓๒๕๖/๑๒๓๘๘	๓๓ - ๑ - ๕๖	คลองเปรี๊ยะ	"	"	กึ่งบก - กึ่งทะเล	๕
๑๕๖.	นายวิทยา ผดุงาม	๑๐๕๒๓/๕๕๖๓	๕๒ - ๐ - ๑๐	นาหวา	"	"	"	๕
๑๕๗.	นายอรุณ จันทรประเสริฐ	๑๐๕๒๑/๑๐๓๘๔	๒๐๕ - ๓ - ๐๘	"	"	"	"	๕
๑๕๘.	บริษัท สหกาญจน์เหมืองแร่ จำกัด	๒๑๓๐๑/๑๓๕๒๖	๑๒๕ - ๐ - ๕๖	"	"	"	"	๕
๑๕๙.	หจก.เหมืองแร่ทุ่งโพธิ์	๑๓๒๔๔/๑๒๑๕๓	๓๘ - ๓ - ๖๔	ทุ่งขี้เ็น	กิ่ง อ.นาหมอม	"	"	๕
๑๖๐.	นายเวียง จิกวัฒนธรรม	๑๓๒๕๖	๑๑ - ๓ - ๑๖	นาหมอม	"	"	"	"



เอกสารฉบับนี้เป็นลิขสิทธิ์ของกรมทรัพยากรธรณี
ห้ามทำซ้ำหรือดัดแปลงและแก้ไขโดยไม่ได้รับอนุญาต ๒.

ลำดับที่	ชื่อผู้ขอ	ประเภทบัตร	พื้นที่	ท้องที่ที่ยื่นขอ			ชนิดแร่	แผนที่
				ตำบล	อำเภอ	จังหวัด		
๑๖๑.	บริษัท เหมืองแร่สากล จำกัด	๑๓๒๓๕/๑๑๕๕๐	๔๑ - ๑ - ๓๓	บ้านพรุ	หาดใหญ่	สงขลา	กัมพู	๕ กุ่ม ข.
๑๖๒.	- " -	๑๓๒๔๔/๑๒๒๓๖	๑๓ - ๒ - ๒๒	"	"	"	"	"
๑๖๓.	หจก. มาลัยไทยเทรคคิง	๑๐๔๕๑/๕๕๒๓	๔๔ - ๓ - ๐๓	"	"	"	"	"
๑๖๔.	หลน. บุตุศรีและบุตร	๑๓๒๒๓/๑๑๒๔๔	๔๒ - ๓ - ๔๓	ทุ่งขี้มัน	กิ่ง อ. นาหม่อม	"	"	"
๑๖๕.	- " -	๑๓๒๕๑	๕๕ - ๓ - ๓๒	"	"	"	"	"
๑๖๖.	บริษัท ไทยสเตรนจ์ จำกัด	๓๕๓๕/๔๕๐๐	๒๕ - ๐ - ๐๓	"	"	"	"	"
๑๖๗.	บริษัท เหมืองแร่วารีย์ จำกัด	๑๓๒๖๖/๑๒๑๒๕	๕๓ - ๐ - ๔๓	"	"	"	"	"
๑๖๘.	นายอรรรถการ อังก์สกุล	๕๖๒๐	๕๐ - ๐ - ๕๕	บ้านพรุ	หาดใหญ่	"	"	"
๑๖๙.	บริษัท เหมืองแร่วารีย์ จำกัด	๒๑๓๕๒/๑๓๕๕๐	๓๔ - ๒ - ๓๔	"	กิ่ง อ. นาหม่อม	"	"	"
๑๗๐.	นายอรรรถการ อังก์สกุล	๒๑๓๓๓	๑๒๕ - ๑ - ๓๓	บ้านพรุ	หาดใหญ่	"	"	"
๑๗๑.	นายเจริญ อูโรรัตน	๒๑๓๕๓/๑๓๓๓๑	๓๔ - ๓ - ๕๕	"	"	"	"	"
๑๗๒.	บริษัท ฮับซอว์ไมนิ่งเอ็นเตอร์ไพรส์ จำกัด	๑๓๒๓๘/๑๒๓๘๘	๑๒๕ - ๓ - ๒๓	"	"	"	"	"
๑๗๓.	นายวรศักดิ์ กุณเฑลิน	๑๓๒๕๐/๑๑๒๓๕	๑๑๕ - ๑ - ๓๕	"	"	"	"	"
๑๗๔.	นายเมธา เพชรรมณี	๕๑๕๖/๑๐๑๐๕	๒๓๕ - ๒ - ๕๐	"	"	"	"	"
๑๗๕.	- " -	๑๓๒๒๓/๑๒๕๖๔	๑๔๓ - ๑ - ๒๕	"	"	"	"	"
๑๗๖.	- " -	๕๑๕๕/๑๒๐๐๘	๒๔๓ - ๑ - ๓๕	"	"	"	"	"
๑๗๗.	- " -	๑๑๔๑/๑๒๐๐๓	๒๑๐ - ๐ - ๒๑	"	"	"	"	"
๑๗๘.	- " -	๑๓๒๖๘/๑๒๖๔๔	๒๕ - ๑ - ๓๔	"	"	"	"	"
๑๗๙.	- " -	๒๑๓๑๕	๑๔๔ - ๒ - ๒๓	"	"	"	"	"
๑๘๐.	บริษัท เหมืองแร่กุณเฑลิน จำกัด	๒๑๓๕๐/๑๓๒๑๑	๓ - ๓ - ๑๕	นาหม่อม	กิ่ง อ. นาหม่อม	"	"	"



เอกสารฉบับนี้เป็นลิขสิทธิ์ของกรมทรัพยากรธรณี
ห้ามทำซ้ำหรือดัดแปลงและแก้ไขโดยไม่ได้รับอนุญาต

ลำดับที่	ชื่อผู้ขอ	ประเภทบัตร	เนื้อที่	ทองที่ขุด			ชนิดแร่	แผนที่
				ตำบล	อำเภอ	จังหวัด		
๑๘๑.	บริษัท เหมืองแร่กมลสิน จำกัด	๒๑๓๕๒	๑๖ - ๓ - ๓๓	นาทมอม	กิ่ง อ.นาทมอม	สงขลา	ดีบุก	๕ กลุ่ม ข.
๑๘๒.	นายเกษตร ว่างศิริ	๑๓๒๙๓/๑๑๓๕๑	๕๕ - ๐ - ๐	"	"	"	"	"
๑๘๓.	บริษัท ไทยธรณี จำกัด	๑๓๒๖๘/๑๒๓๒๒	๕๕ - ๑ - ๔๓	บ้านพรุ	หากใหญ่	"	"	"
๑๘๔.	- " -	๑๓๒๓๐/๑๒๓๒๓	๑๓ - ๒ - ๐๘	"	"	"	"	"
๑๘๕.	นายเกษตร ว่างศิริ	๑๓๑๖๑/๑๐๐๔๓	๒๓ - ๐ - ๘๖	นาทมอม	กิ่ง อ.นาทมอม	"	"	"
๑๘๖.	บริษัท ชวนสุศิริวงษ์ จำกัด	๑๐๔๖๘/๑๑๘๐๕	๒๖ - ๑ - ๑๐	"	"	"	"	"
๑๘๗.	- " -	๑๓๒๕๕/๑๑๘๐๖	๘๖ - ๐ - ๕๐	นาทมอม	"	"	"	"
๑๘๘.	- " -	๑๓๒๐๓/๑๑๓๖๖	๑๐ - ๐ - ๖๑	"	"	"	"	"
๑๘๙.	หจก. เหมืองแร่ เทียนวิไล	๒๑๓๓๕	๙ - ๒ - ๐๕	"	"	"	"	"
๑๙๐.	นายหอม ชูมี	๒๑๓๓๖	๒๘ - ๑ - ๘๘	"	"	"	"	"
๑๙๑.	หจก. เหมืองแร่ เทียนวิไล	๒๑๓๓๖	๑๖ - ๐ - ๓๔	"	"	"	"	"
๑๙๒.	- " -	๑๐๕๓๓/๕๕๓๔	๕๓ - ๐ - ๕๓	"	"	"	"	"
๑๙๓.	บริษัท ไทหุง จำกัด	๒๑๓๓๒/๑๓๖๑๒	๑๐๔ - ๓ - ๘๔	"	"	"	"	"
๑๙๔.	หจก. เหมืองแร่ชินไทย	๑๐๕๓๓/๑๒๐๖๓	๕๖ - ๑ - ๖๘	"	"	"	"	"
๑๙๕.	หจก. มาดัยไทยเทรคกิ้ง จำกัด	๑๐๔๘๒/๕๔๘๖	๖๑ - ๑ - ๓๔	บ้านพรุ	หากใหญ่	"	"	"
๑๙๖.	หจก. เหมืองแร่ชินไทย	๑๓๒๒๒/๑๑๓๕๓	๓๕ - ๐ - ๐๘	นาทมอม	กิ่ง อ.นาทมอม	"	"	"
๑๙๗.	หจก. เหมืองแร่ทุ่งโพธิ์	๕๑๘๘/๘๘๘๓	๕๓ - ๑ - ๘๘	ทุ่งขมิ้น	"	"	"	"
๑๙๘.	บริษัท ยิบอินซอย จำกัด	๒๑๓๖๑	๑๘ - ๐ - ๓๘	"	"	"	"	"
๑๙๙.	- " -	๒๑๓๔๓	๓๔ - ๒ - ๒๓	"	"	"	"	"
๒๐๐.	หจก. เหมืองแร่ทุ่งโพธิ์	๓๕๖๓/๕๕๓๑	๑๙ - ๐ - ๘๙	"	"	"	"	"



เอกสารฉบับนี้เป็นลิขสิทธิ์ของกรมทรัพยากรธรณี
ห้ามทำซ้ำหรือดัดแปลงและแก้ไขโดยไม่ได้รับอนุญาต

ลำดับที่	ชื่อผู้ขอ	ประธานที่	เนื้อที่	ทองที่ขุด			ชนิดแร่	แผนที่
				ตำบล	อำเภอ	จังหวัด		
๒๐๑.	หจก. เมืองแร่ทุ่งโพธิ์	๕๖๒๖/๓๓๕๓	๓๐ - ๓ - ๕๒	ทุ่งโพธิ์	กิ่ง อ.นาหมอม	สงขลา	กึ่งมุก	๕ กลุ่ม ข.
๒๐๒.	- " -	๕๖๓๕/๕๓๒๐	๓๘ - ๑ - ๕๕	"	"	"	"	"
๒๐๓.	- " -	๕๑๓๓/๕๕๕๕	๕๐ - ๓ - ๑๑	"	"	"	"	"
๒๐๔.	- " -	๑๐๐๓/๕๕๕๕	๑๐๑ - ๒ - ๕๕	"	"	"	"	"
๒๐๕.	- " -	๕๑๖๕/๑๑๘๐๒	๑๐๓ - ๑ - ๓๒	"	"	"	"	"
๒๐๖.	บริษัท ยิมอินชอย จำกัด	๓๕๕๒	๑๓๓ - ๑ - ๓๒	"	"	"	"	"
๒๐๗.	นายวิฑาล สิริไปราณนท์	๑๓๒๕๕/๑๒๖๘๖	๓๑ - ๐ - ๐	บ้านพรุ	หาดใหญ่	"	"	"
๒๐๘.	นายทีช จิตสกุลชัยเกษ	๑๓๒๐๓/๑๐๖๕๖	๒๒๒ - ๓ - ๕๑	"	"	"	"	"
๒๐๙.	บริษัท เมืองแร่คุณเฉลิม จำกัด	๑๓๑๖๕/๑๐๕๓๑	๑๐๘ - ๑ - ๕๓	นาหมอม	กิ่ง อ.นาหมอม	"	"	"
๒๑๐.	- " -	๒๑๓๓๕/๑๓๖๑๐	๓ - ๓ - ๕๕	"	"	"	"	"
๒๑๑.	นายสำอางค์ คุณเฉลิม	๕๖๓๓/๕๕๑๕	๖๑ - ๑ - ๑๘	"	"	"	"	"
๒๑๒.	นายกิติช บุญอยู่	๑๐๕๓๕/๕๕๖๐	๒๕๓ - ๑ - ๕๓	"	"	"	"	"
๒๑๓.	- " -	๑๓๒๓๕/๑๒๒๕๓	๒๕ - ๓ - ๕๕	"	"	"	"	"
๒๑๔.	นายสง่า จิตสกุล	๑๓๒๓๓	๑๒๖ - ๑ - ๐๓	"	"	"	"	"
๒๑๕.	- " -	๕๖๓๕/๕๕๐๓	๕๖ - ๑ - ๓๓	"	"	"	"	"
๒๑๖.	ทส. บุญตรีและบุตร	๓๕๕๓/๕๕๕๐	๓๘ - ๓ - ๕๒	"	"	"	"	"
๒๑๗.	ทางหุ้นส่วนสามัญนิติบุคคล เมืองแร่ทุ่งหมอก	๒๑๓๓๕	๖๒ - ๐ - ๕๕	ปากังเบซาร์	สะเคา	"	"	๓
๒๑๘.	บริษัท ยิมอินชอย จำกัด	๕๖๐๓	๕๖ - ๓ - ๓๕	"	"	"	"	"
๒๑๙.	หจก. วชิระชัย	๓๕๕๑/๕๖๕๑	๕๑ - ๑ - ๕๕	"	"	"	"	"
๒๒๐.	บริษัท สหสินแร่โชคเจริญ จำกัด	๑๓๑๖๖/๑๒๑๖๘	๕๑ - ๐ - ๕๕	"	"	"	"	"



เอกสารฉบับนี้เป็นลิขสิทธิ์ของกรมทรัพยากรธรณี
ห้ามทำซ้ำหรือดัดแปลงและแก้ไขโดยไม่ได้รับอนุญาต

ลำดับที่	ชื่อผู้ขอ	ประเภทบัตร	เนื้อที่	ที่ตั้ง			ชนิดแร่	แผนที่
				ตำบล	อำเภอ	จังหวัด		
๒๒๑.	ทจก. ไทยนิคมคาร์แคร์	๒๑๓๕๕	๕๕ - ๓ - ๘๖	ปากังเบซาร์	สะเกา	สงขลา	กึ่งบุก - รูดเฟรม	๓
๒๒๒.	นายเฉลิมลาภ ศิริวงษ์	๑๓๒๔๐	๔๑ - ๐ - ๐๕	"	"	"	"	๓
๒๒๓.	นายนิมิต แสง เกิกลาภ	๑๓๒๓๒	๑๕๒ - ๓ - ๕๕	"	"	"	"	๓
๒๒๔.	บริษัท สีนทองพัฒนาสงขลาใต้ จำกัด	๑๓๑๓๗/๑๑๕๔๖	๑๑๓ - ๑ - ๒๑	"	"	"	รูดเฟรม	๓
๒๒๕.	บริษัท ชวนิชย์ จำกัด	๓๕๕๓/๒๖๘๒	๖๕ - ๑ - ๘๕	"	"	"	กึ่งบุก - รูดเฟรม	๓
๒๒๖.	- " -	๓๕๕๔/๒๖๘๔	๓๑ - ๐ - ๐๑	"	"	"	"	๓
๒๒๗.	- " -	๓๕๕๕/๒๖๘๓	๓๕ - ๓ - ๔๐	"	"	"	"	๓
๒๒๘.	บริษัท ชวนทุศิริวงษ์ จำกัด	๑๐๕๒๔/๑๑๒๓๘	๘๖ - ๐ - ๔๘	"	"	"	"	๓
๒๒๙.	ทจก. พี.พี. ไมนิ่ง	๕๖๑๖/๑๐๕๐๑	๒๘ - ๐ - ๐๑	"	"	"	"	๓
๒๓๐.	- " -	๒๑๓๖๐	๑๕๖ - ๓ - ๒๕	"	"	"	"	๓
๒๓๑.	บริษัท เหมืองแร่จะนะ จำกัด	๒๑๓๕๓	๓๖ - ๓ - ๓๘	ท่าหมอไทร	จะนะ	"	กึ่งบุก	๓
๒๓๒.	- " -	๓๕๓๘/๑๑๖๖๓	๑๓๔ - ๑ - ๒๔	"	"	"	"	๓
๒๓๓.	- " -	๑๓๑๕๔/๕๕๖๑	๑๖๖ - ๑ - ๕๓	"	"	"	"	๓
๒๓๔.	- " -	๑๓๑๕๕/๕๕๒๒	๑๒๑ - ๑ - ๖๒	"	"	"	"	๓
๒๓๕.	- " -	๑๓๒๔๒/๑๑๖๖๐	๑๒๕ - ๒ - ๐๓	"	"	"	"	๓
๒๓๖.	บริษัท พิชายาลพัฒนา จำกัด	๑๓๑๖๓/๑๐๔๔๑	๖๖ - ๓ - ๔๓	สำนักแก้ว	สะเกา	"	"	๓
๒๓๗.	- " -	๑๓๑๖๘/๑๑๐๑๖	๒๔ - ๒ - ๐๒	"	"	"	"	๓
๒๓๘.	- " -	๑๓๑๗๘/๑๐๔๑๕	๒๓๑ - ๐ - ๕๕	"	"	"	"	๓
๒๓๙.	บริษัท สีนแร่หาดใหญ่ จำกัด	๑๐๔๓๖/๑๐๐๔๐	๘๒ - ๓ - ๓๖	"	"	"	"	๓
๒๔๐.	องค์การเหมืองแร่	๕๖๘๔/๔๓๗๗	๒๖๕ - ๓ - ๕๕	ท่าหมอไทร	จะนะ	"	"	๓



เอกสารฉบับนี้เป็นลิขสิทธิ์ของกรมทรัพยากรธรณี
ห้ามทำซ้ำหรือดัดแปลงและแก้ไขโดยไม่ได้รับอนุญาต

ลำดับที่	ชื่อผู้ขอ	ประเภทสมัคร	เนื้อที่	ท้องที่ที่ยื่นขอ			ชนิดแร่	แผนที่
				ตำบล	อำเภอ	จังหวัด		
๒๔๑.	ทจก. เมืองแร่ไทยเจริญหาคิใหญ่	๑๓๒๑๘/๑๑๒๒๓	๑๑๓ - ๑ - ๒๘	นาทวี	นาทวี	สงขลา	คิบูบ่	๘
๒๔๒.	นายเสรี วัฒนยนต์กิจ	๓๕๒๓/๕๕๑๖	๑๒๒ - ๓ - ๑๒	ฉวาง	"	"	"	๘
๒๔๓.	บริษัท พืชาป่าดมพัฒนา จำกัด	๑๐๘๕๔/๕๔๕๓	๒๐๕ - ๐ - ๒๐	สำนักแก้ว	สะเคา	"	"	๘
๒๔๔.	ทจก. มาลีไทยเทรคกิ้ง	๑๓๒๕๓	๑๓๓ - ๑ - ๕๓	"	"	"	"	๘
๒๔๕.	บริษัท สีนแร่หาคิใหญ่ จำกัด	๑๐๘๓๓/๑๐๐๘๑	๑๒๒ - ๓ - ๕๕	"	"	"	"	๘
๒๔๖.	นายวิบูลย์ ศิริวงษ์	๓๖๒๓/๕๒๑๕	๓๓ - ๐ - ๓๓	ท่าหมอไทร	จะนะ	"	ทรายแก้ว	๘
๒๔๗.	- " -	๑๓๓๐๐/๑๒๘๓๕	๓๐ - ๑ - ๘๕	"	"	"	"	๘
๒๔๘.	- " -	๒๑๓๒๘/๑๓๐๘๕	๒๑๑ - ๒ - ๑๖	"	"	"	"	๘
๒๔๙.	- " -	๒๑๓๒๓/๑๓๐๘๓	๑๓๓ - ๓ - ๖๓	"	"	"	"	๘
๒๕๐.	- " -	๑๓๒๖๕/๑๓๐๘๖	๕๓ - ๐ - ๕๖	"	"	"	"	๘
๒๕๑.	- " -	๑๓๒๕๕/๑๒๘๓๘	๘๕ - ๒ - ๓๕	"	"	"	"	๘
๒๕๒.	ทจก. มาลีไทยเทรคกิ้ง	๑๓๒๓๖	๒๕๑ - ๐ - ๕๖	สำนักแก้ว	สะเคา	"	คิบูบ่ - จุลเพชร	๘
๒๕๓.	นายวิจิตร ศิริวงษ์	๒๑๓๘๐	๓๖ - ๓ - ๓๖	ท่าหมอไทร	จะนะ	"	"	๘
๒๕๔.	องค์การ เมืองแร่	๑๓๒๔๓/๑๑๔๑๒	๒๑๖ - ๒ - ๕๕	"	"	"	"	๘
๒๕๕.	- " -	๓๕๓๖/๕๕๓๓	๕๕ - ๐ - ๕๕	"	"	"	"	๘
๒๕๖.	- " -	๑๓๒๒๖/๑๑๘๔๔	๑๓๐ - ๐ - ๘๖	"	"	"	"	๘
๒๕๗.	นายวิจิตร ศิริวงษ์	๑๐๕๑๕/๕๖๕๕	๑๕๔ - ๐ - ๘๕	"	"	"	"	๘
๒๕๘.	- " -	๑๐๘๖๓/๕๕๖๔	๖๑ - ๑ - ๕๐	"	"	"	"	๘
๒๕๙.	นายวิจิตร สุพัฒน์กุล	๕๐๕๖/๑๑๒๓๓	๕๓ - ๒ - ๑๔	"	"	"	"	๘
๒๖๐.	- " -	๓๕๖๔/๑๒๑๕๕	๕๘ - ๒ - ๓๕	"	"	"	"	๘



เอกสารฉบับนี้เป็นลิขสิทธิ์ของกรมทรัพยากรธรณี
ห้ามทำซ้ำหรือดัดแปลงและแก้ไขโดยไม่ได้รับอนุญาต

ลำดับที่	ชื่อผู้ขอ	ประธานบริษัท	เลขที่	ท้องที่ยื่นขอ			ชนิดแร่	แผนที่
				ตำบล	อำเภอ	จังหวัด		
๒๖๑.	นายวิจิตร ศิริวงษ์	๑๓๒๑๒/๑๑๒๕๕	๒๐ - ๒ - ๒๘	ทหมอ ไทร	จะนะ	สงขลา	คิงุก - วูลแฟรม	๘ กลุ่ม ก.
๒๖๒.	บริษัท กิจของ จำกัด	๑๐๕๔/๑๐๒๒๓	๔๕ - ๓ - ๒๑	"	"	"	"	"
๒๖๓.	- " -	๑๓๒๑๖/๑๑๒๕๓	๑๑๒ - ๐ - ๔๘	"	"	"	"	"
๒๖๔.	- " -	๑๓๒๐๓/๑๑๒๕๔	๕๑ - ๐ - ๓๕	"	"	"	"	"
๒๖๕.	- " -	๓๕๑๐	๑๐๕ - ๑ - ๕๕	"	"	"	"	"
๒๖๖.	- " -	๑๓๒๘๑	๕๑ - ๓ - ๕๒	"	"	"	"	"
๒๖๗.	บริษัท นิพัทธ์และบุตร จำกัด	๑๑๘๐/๑๐๒๒๖	๒๕๒ - ๑ - ๕๓	"	"	"	"	"
๒๖๘.	- " -	๕๑๕๓	๘๓ - ๐ - ๑๕	"	"	"	"	"
๒๖๙.	- " -	๑๐๕๕/๔๓๔๑	๖๘ - ๐ - ๒๔	"	"	"	"	"
๒๗๐.	บริษัท จิรสาณ จำกัด	๒๑๓๑๓	๒๕ - ๐ - ๓๑	"	"	"	"	"
๒๗๑.	บริษัท ยืนอินทอย จำกัด	๓๕๕๕	๕๘ - ๓ - ๘๓	"	"	"	"	"
๒๗๒.	- " -	๑๐๕๑๘/๕๕๖๖	๕๓ - ๒ - ๔๘	"	"	"	"	"
๒๗๓.	- " -	๑๓๒๔๔/๑๑๒๖๕	๒๓๕ - ๑ - ๕๑	"	"	"	"	"
๒๗๔.	นายหัว กาทัน	๑๐๔๘๘/๑๑๕๓๕	๒๑๐ - ๐ - ๐	นาทวี	นาทวี	"	"	"
๒๗๕.	นายสุกิตต์ จิระนคร	๑๓๒๕๓	๔๔ - ๒ - ๕๑	"	"	"	"	"
๒๗๖.	- " -	๑๓๒๕๘	๘ - ๑ - ๖๐	"	"	"	"	"
๒๗๗.	บริษัท นิพัทธ์และบุตร จำกัด	๓๕๕๑/๑๐๘๒๖	๑๑๖ - ๒ - ๕๓	ทหมอ ไทร	จะนะ	"	"	"
๒๗๘.	บริษัท พายัพ จำกัด	๑๓๒๓๑/๑๑๒๐๓	๑๘๖ - ๐ - ๕๓	ฉาง	นาทวี	"	"	"
๒๗๙.	บริษัท เหมืองแร่ไพศาคานาทวี จำกัด	๓๕๕๕/๕๕๐๘	๑๕๖ - ๑ - ๘๕	"	"	"	"	"
๒๘๐.	- " -	๒๑๓๒๓/๕๕๕๕	๑๖๕ - ๓ - ๕๕	"	"	"	"	"



เอกสารฉบับนี้เป็นลิขสิทธิ์ของกรมทรัพยากรธรณี
ห้ามทำซ้ำหรือดัดแปลงและแก้ไขโดยไม่ได้รับอนุญาต

ลำดับที่	ชื่อผู้ขอ	ประเภทบัตร	เลขที่	ท้องที่ขออนุญาต			ชนิดแร่	แผนที่
				ตำบล	อำเภอ	จังหวัด		
๒๘๑.	นายบรรณการ อองคสกุล	๒๑๓๖๔	๒๑ - ๐ - ๔๕	นาง	นาทวี	สงขลา	คิงุก	๘ กอุมก.
๒๘๒.	- " -	๒๑๓๖๕	๕๕ - ๓ - ๐๕	"	"	"	"	"
๒๘๓.	- " -	๒๑๓๖๖	๕๕ - ๓ - ๒๓	"	"	"	"	๘ กอุม ก.
๒๘๔.	- " -	๒๑๓๖๗	๕๕ - ๓ - ๕๑	"	"	"	"	"
๒๘๕.	- " -	๒๑๓๖๘	๕๐ - ๓ - ๕๕	"	"	"	"	"
๒๘๖.	- " -	๒๑๓๖๙	๖๗ - ๓ - ๕๖	"	"	"	"	"
๒๘๗.	- " -	๒๑๓๗๐	๓๐ - ๑ - ๕๑	"	"	"	"	"
๒๘๘.	กรมทรัพยากรธรณี	๓๕๘๖	๖๕ - ๒ - ๖๕	"	"	"	"	"
๒๘๙.	- " -	๓๕๘๓	๖๓ - ๒ - ๐๕	"	"	"	"	"
๒๙๐.	- " -	๓๕๘๔	๕๐ - ๓ - ๘๑	"	"	"	"	"
๒๙๑.	บริษัท ชานุกีรวิวงศ์ จำกัด	๑๐๓๖/๑๑๖๕๕	๕๕ - ๒ - ๕๐	"	"	"	"	"
๒๙๒.	บริษัท พายัพ จำกัด	๑๐๕๕๕/๕๕๕๕	๑๑ - ๐ - ๗๕	"	"	"	"	"
๒๙๓.	- " -	๓๕๖๓/๕๕๕๕	๒๐๕ - ๓ - ๕๓	"	"	"	"	"
๒๙๔.	- " -	๑๐๕๕๕/๕๕๕๕	๑๓ - ๒ - ๓๕	"	"	"	"	"
๒๙๕.	บริษัท เหมืองแร่ เกลาะสะบ้า จำกัด	๕๑๓๕/๓๕๑๕	๕๕ - ๒ - ๕๖	เกลาะสะบ้า	เทพา	"	"	๙
๒๙๖.	- " -	๑๐๑๕/๕๖๓๓	๕๖ - ๒ - ๓๕	"	"	"	"	๙
๒๙๗.	- " -	๑๓๒๓๐/๑๒๓๕๕	๓๗ - ๑ - ๓๓	"	"	"	"	๙
๒๙๘.	- " -	๑๓๒๓๑/๑๓๖๕๕	๕๓ - ๓ - ๕๕	"	"	"	"	๙
๒๙๙.	- " -	๑๓๒๓๖/๑๒๕๖๑	๕๓ - ๓ - ๕๖	"	"	"	"	๙
๓๐๐.	- " -	๑๓๒๓๓/๑๒๕๖๐	๓๓ - ๓ - ๓๕	"	"	"	"	๙



เอกสารฉบับนี้เป็นลิขสิทธิ์ของกรมทรัพยากรธรณี
ห้ามทำซ้ำหรือดัดแปลงและแก้ไขโดยไม่ได้รับอนุญาต

ลำดับที่	ชื่อผู้ขอ	ประเภทบัตร	เนื้อที่	ท้องที่ยื่นขอ			ชนิดแร่	แผนที่
				ตำบล	อำเภอ	จังหวัด		
๓๐๑.	บริษัท สหกาญจน์เหมืองแร่ จำกัด	๒๑๓๓๔	๑๓๘ - ๓ - ๒๘	เกาะสบบ้า	เทพา	สงขลา	หินปูน	๕
๓๐๒.	- " -	๒๑๓๓๕	๓๘ - ๒ - ๕๕	"	"	"	"	๕
๓๐๓.	บริษัท เหมืองแร่ เกาะสบบ้า จำกัด	๒๑๓๕๖	๑๒๕ - ๓ - ๘๓	"	"	"	หินปูน - วุลแฟรม	๕
๓๐๔.	บริษัท นิพัทธ์และบุตร จำกัด	๕๖๘๓/๑๒๓๒๓	๒๐๓ - - ๗๒	วังใหญ่	"	"	หินปูน	๕
จำนวนประเภทบัตร				๒๐๑		แปลง		
เนื้อที่ประเภทบัตร				๒๒,๘๕๒ - ๐ - ๓๖		ไร่		
จำนวนคำขอประเภทบัตรที่รังวัดปักทอเหล็กแล้ว				๑๐๓		แปลง		
เนื้อที่คำขอประเภทบัตรที่รังวัดปักทอเหล็กแล้ว				๑๓,๐๕๒ - ๑ - ๐๒		ไร่		



เอกสารฉบับนี้เป็นลิขสิทธิ์ของกรมทรัพยากรธรณี
ห้ามทำซ้ำหรือดัดแปลงและแก้ไขโดยไม่ได้รับอนุญาต