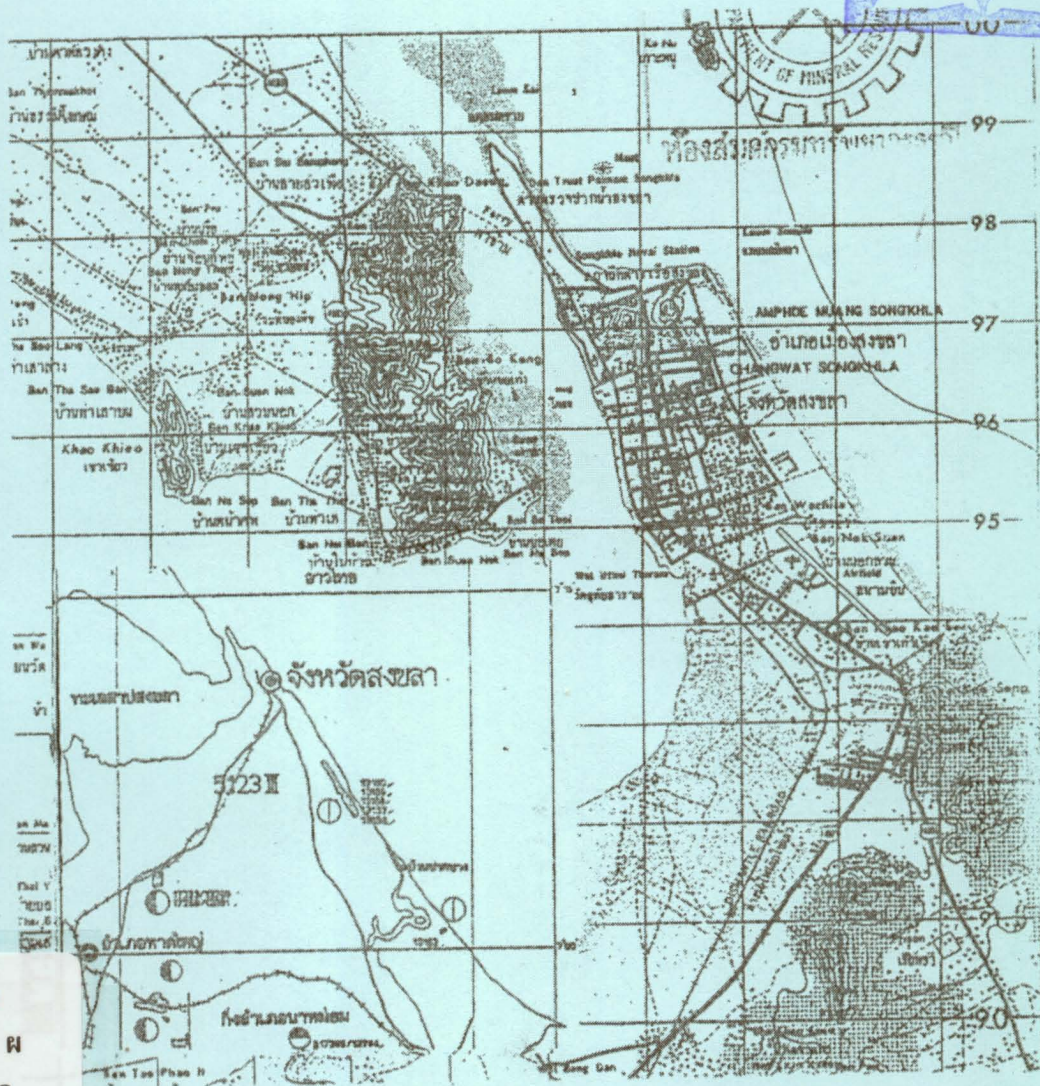


แผนที่แสดงจุดที่ตั้งประธานบัตร

สำนักงานทรัพยากรธรณีจังหวัดสงขลา

มาตราส่วน 1 : 250,000



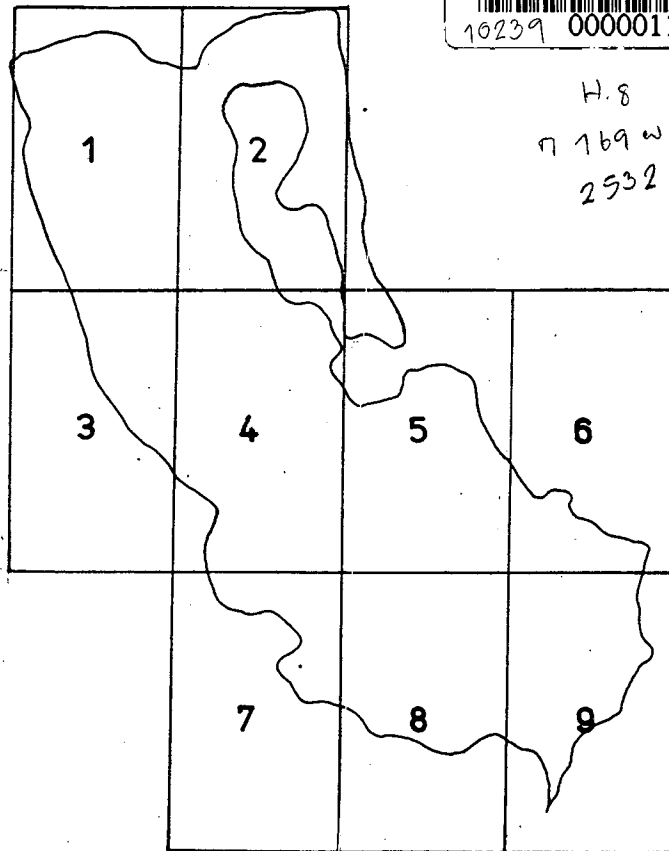

H.8
ก 169 ผ
2532

จัดทำโดย..

ฝ่ายแผนที่ กองรังวัด กรมทรัพยากรธรณี

กุมภาพันธ์ 2532

สารบัญแผนที่แสดงเขตสำนักงาน ทรัพยากรธรณีจังหวัดสงขลา



H.8
ก 169 พ
2532



แผนที่

แสดงจุดที่ตั้งประทานบัตรของสำนักงาน

ทรัพยากรธรณีจังหวัดสงขลา

มาตราส่วน 1 / 250,000



ตึก



เบไรต์



วุลเฟรม



ทรายแก้ว



ซีโลท์



ฟอสเฟต



ตะกั่ว



อำเภอบ



กิ่งอำเภอบ



จังหวัด



22102/13417 ประทานบัตร



22023 คำขอประทานบัตรที่ทำการรังวัดปักหลักหมาย
เขตเหมืองแร่แล้ว



99° 45'

แผนที่ 1

100° 00'

จังหวัดนครศรีธรรมราช
จังหวัดพทลง

4924 I

5024 IV

7° 45'

อำเภอควนขนุน

4924 II

5024 III

จังหวัดพทลง

จังหวัดศรี

บ้านท่ามิหรำ

14712 14714
14734
14707/12282
14706/12281
14713/12283

7° 30'

อำเภอกงหรา

บ้านเกาะรูด

21651
14691/12098
14690/12099
21652
14741 14745 14746
14700/12329 14701/12092
14702/12113 14693/12158
14739/12955

4923 I

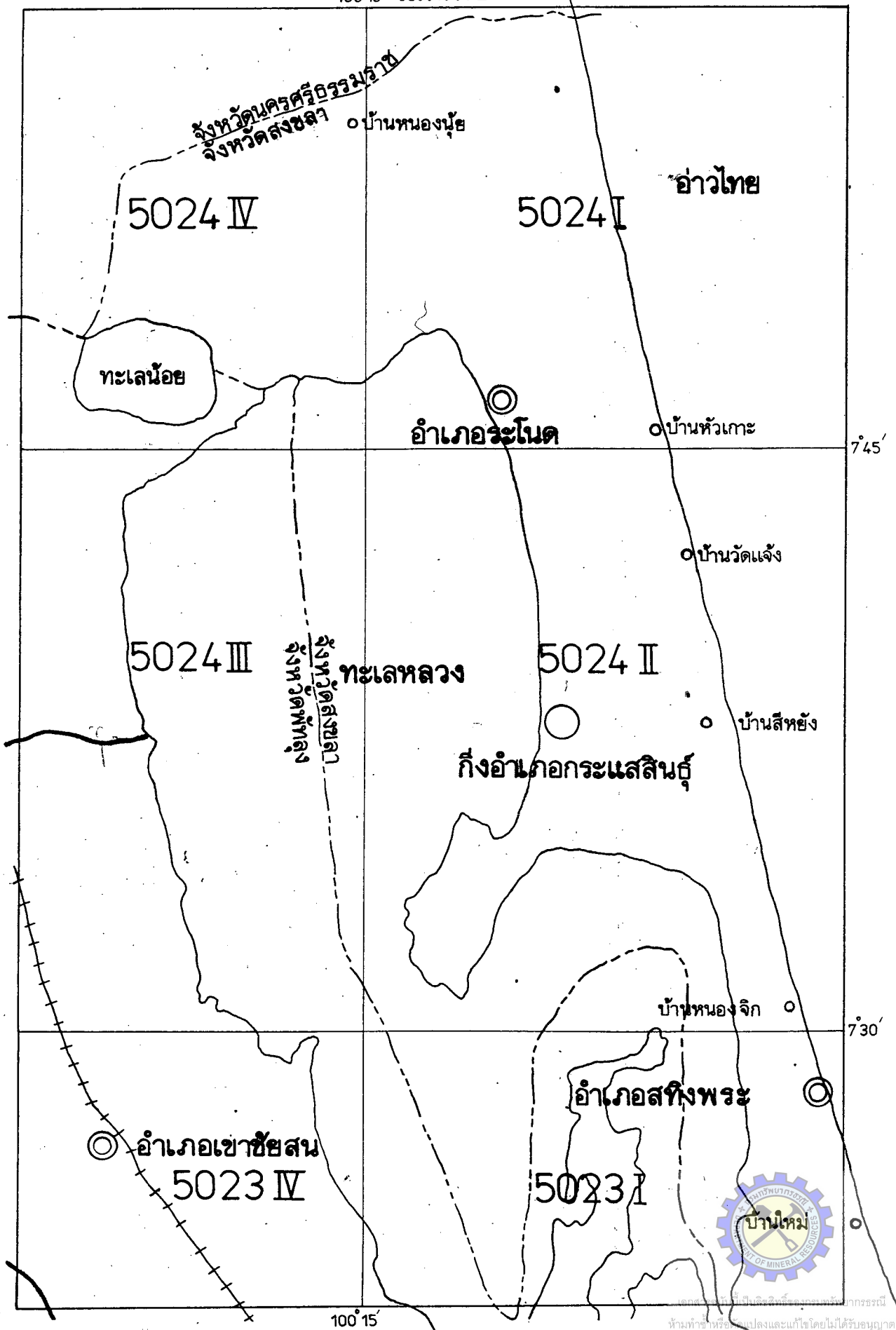
5023 IV



99° 45'

100° 00'

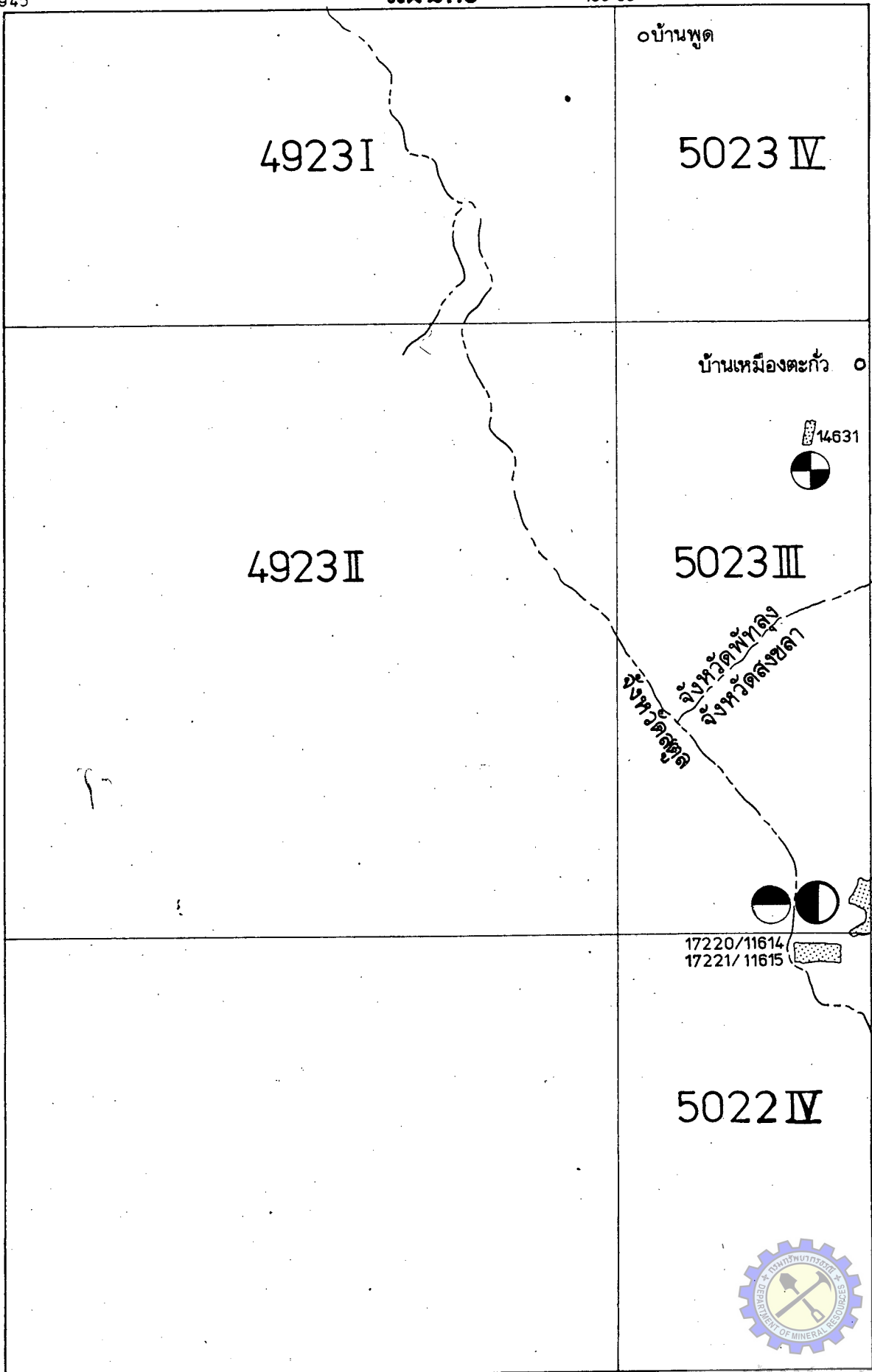
100° 15' แผนที่ 2



99°45'

แผ่นที่ 3

100° 00'



บ้านพุด

4923 I

5023 IV

7° 15'

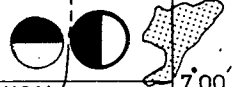
บ้านเหมืองตะกั่ว



4923 II

5023 III

จังหวัดชลบุรี
จังหวัดฉะเชิงเทรา



17220/11614
17221/11615

7° 00'

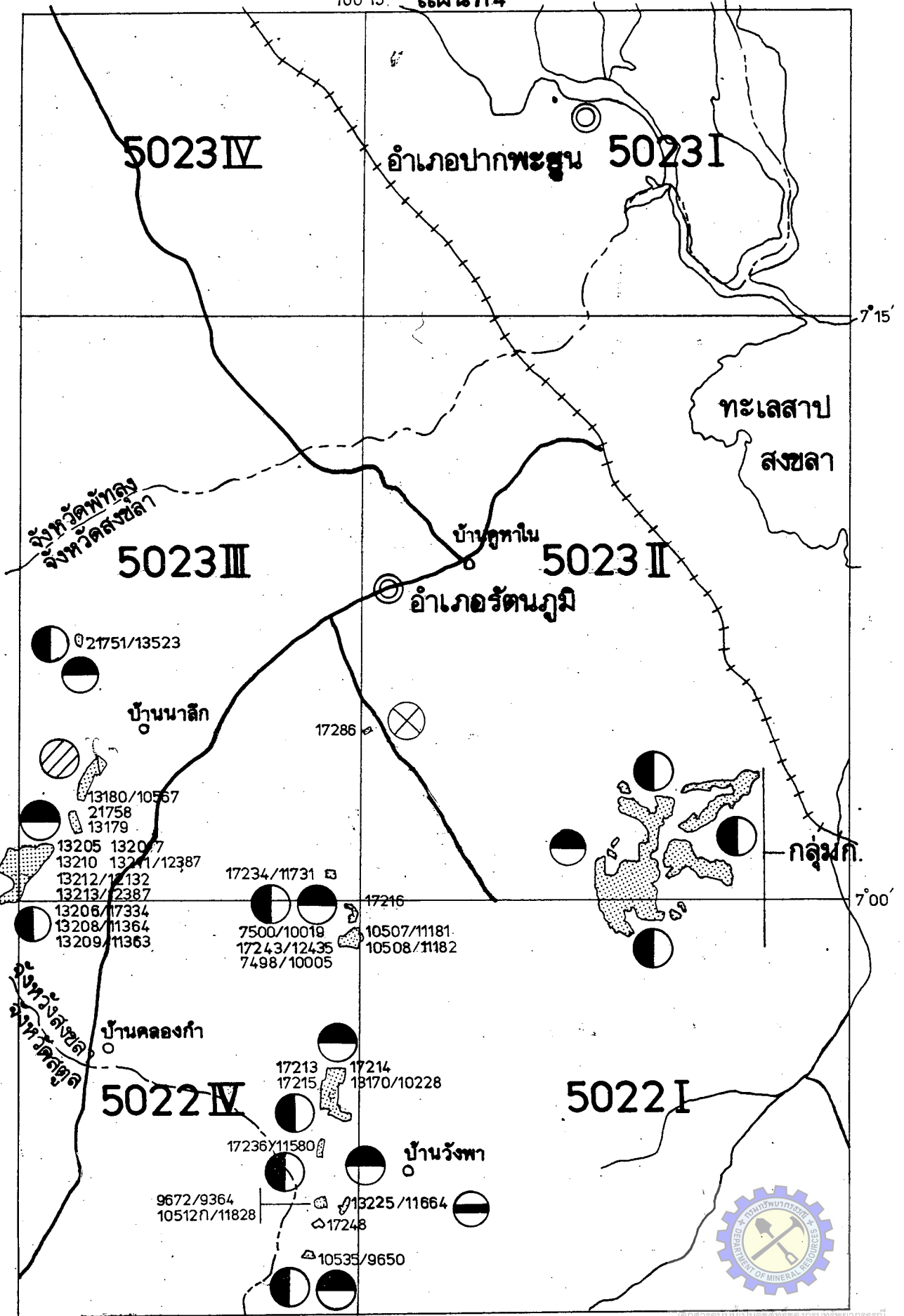
5022 IV



99 45'

100 00'

100° 15' แผนที่ 4



5023 IV

อำเภอปากพะอูน 5023 I

5023 III

บ้านคูหาโน 5023 II

อำเภอรัตนภูมิ

ทะเลสาบ
สงขลา

จังหวัดพัทลุง
จังหวัดสงขลา

บ้านนาสิก

21751/13523

17286

13180/10567

21758

13179

13205 13207

13210 13211/12387

13212/12132

13213/2387

13206/17334

13208/11364

13209/11363

17234/11731

17216

7500/10019

17243/12435

7498/10005

10507/11181

10508/11182

จังหวัดสงขลา
จังหวัดสตูล

บ้านคองท่า

5022 IV

17213

17215

17214

13170/10228

17236/11580

บ้านวังพา

9672/9364

10512/11828

13225/11664

17248

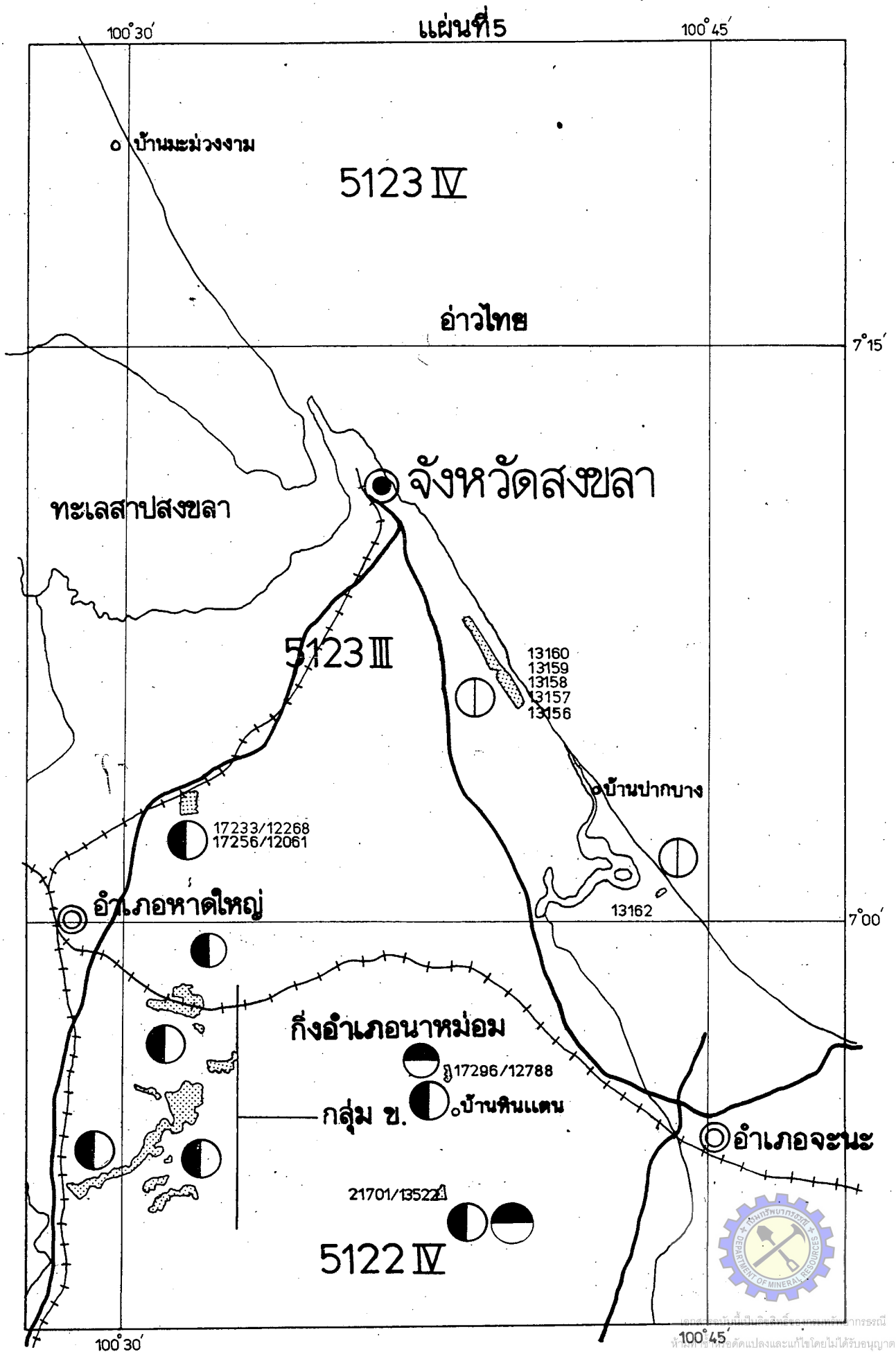
10535/9650

5022 I



100° 15'

เอกสารฉบับนี้เป็นลิขสิทธิ์ของกรมทรัพยากรธรณี
ห้ามทำซ้ำหรือดัดแปลงและแก้ไขโดยไม่ได้รับอนุญาต



แผ่นที่ 6 101° 00'

5123 I

5123 II

7° 15'

7° 00'

บ้านปากบางเทพา

5122 I

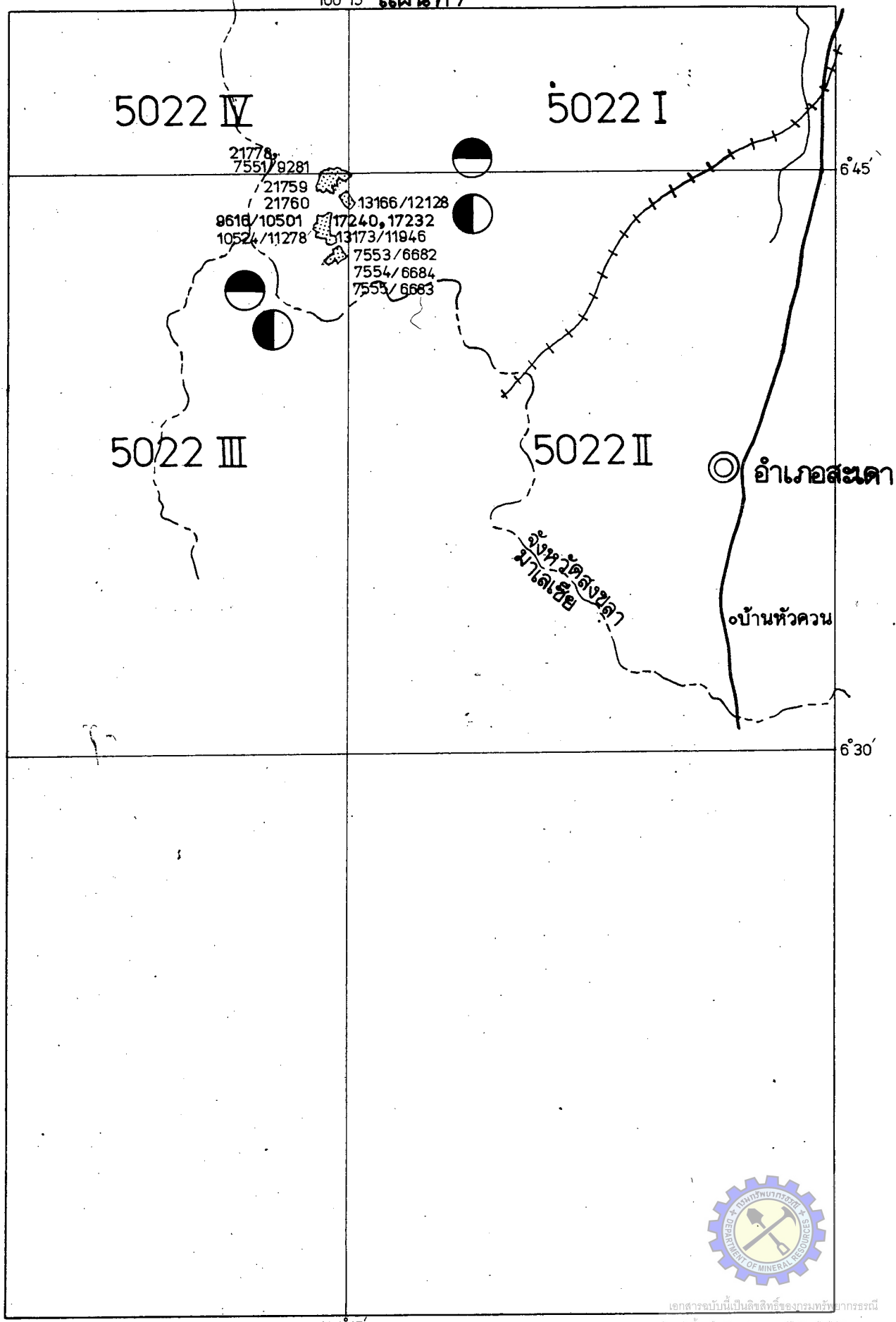
5222 IV

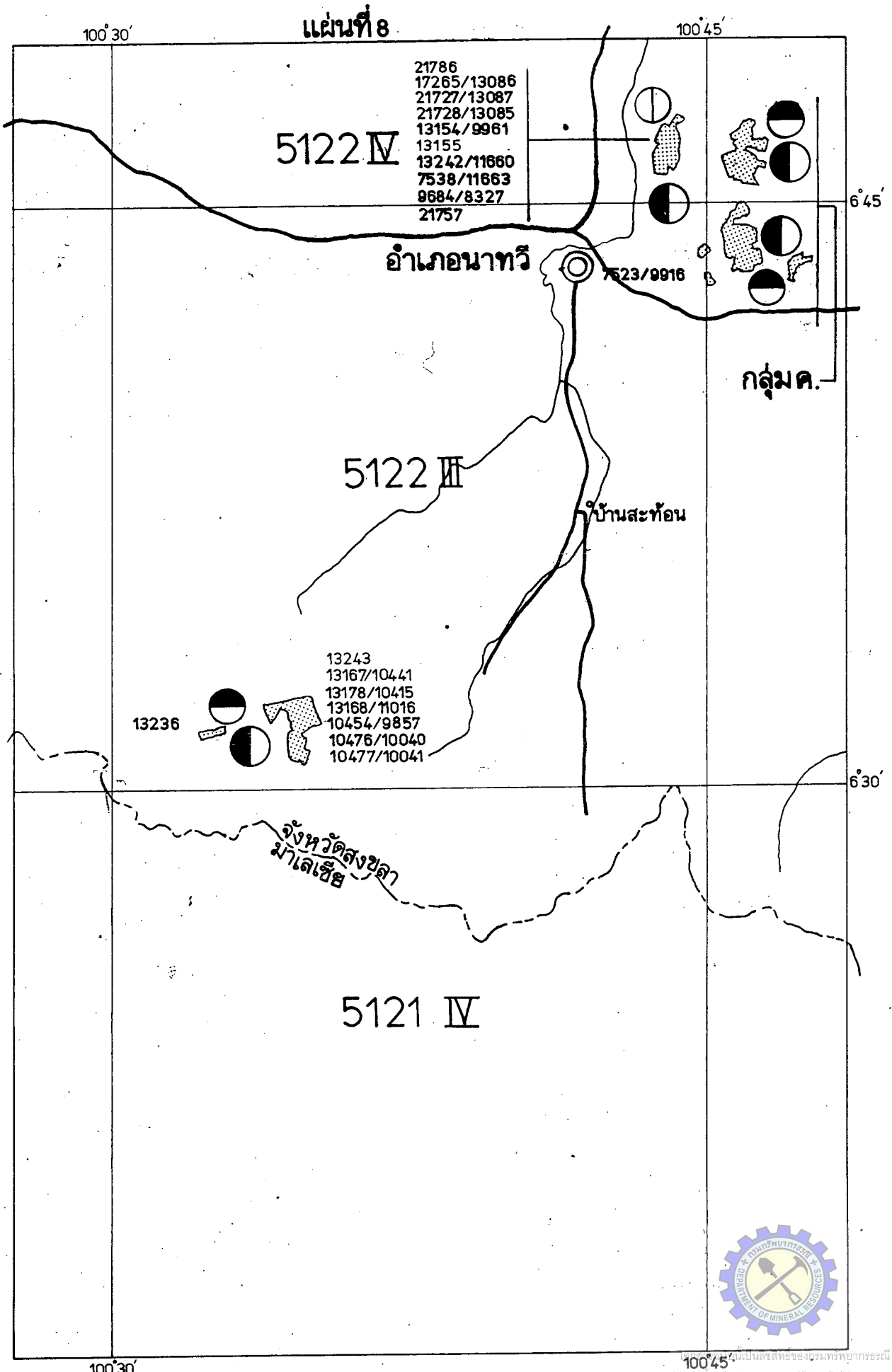
บ้านคลองประตู

บ้านเกาะสะบ้า



101° 00'





แผนที่ 8

100°30'

100°45'

5122 IV

- 21786
- 17265/13086
- 21727/13087
- 21728/13085
- 13154/9961
- 13155
- 13242/11660
- 7538/11663
- 9684/8327
- 21757

อำเภอนาทวี

7523/9916

6°45'

กลุ่มค.

5122 III

บ้านสะท้อน

13236

- 13243
- 13167/10441
- 13178/10415
- 13168/11016
- 10454/9857
- 10476/10040
- 10477/10041

6°30'

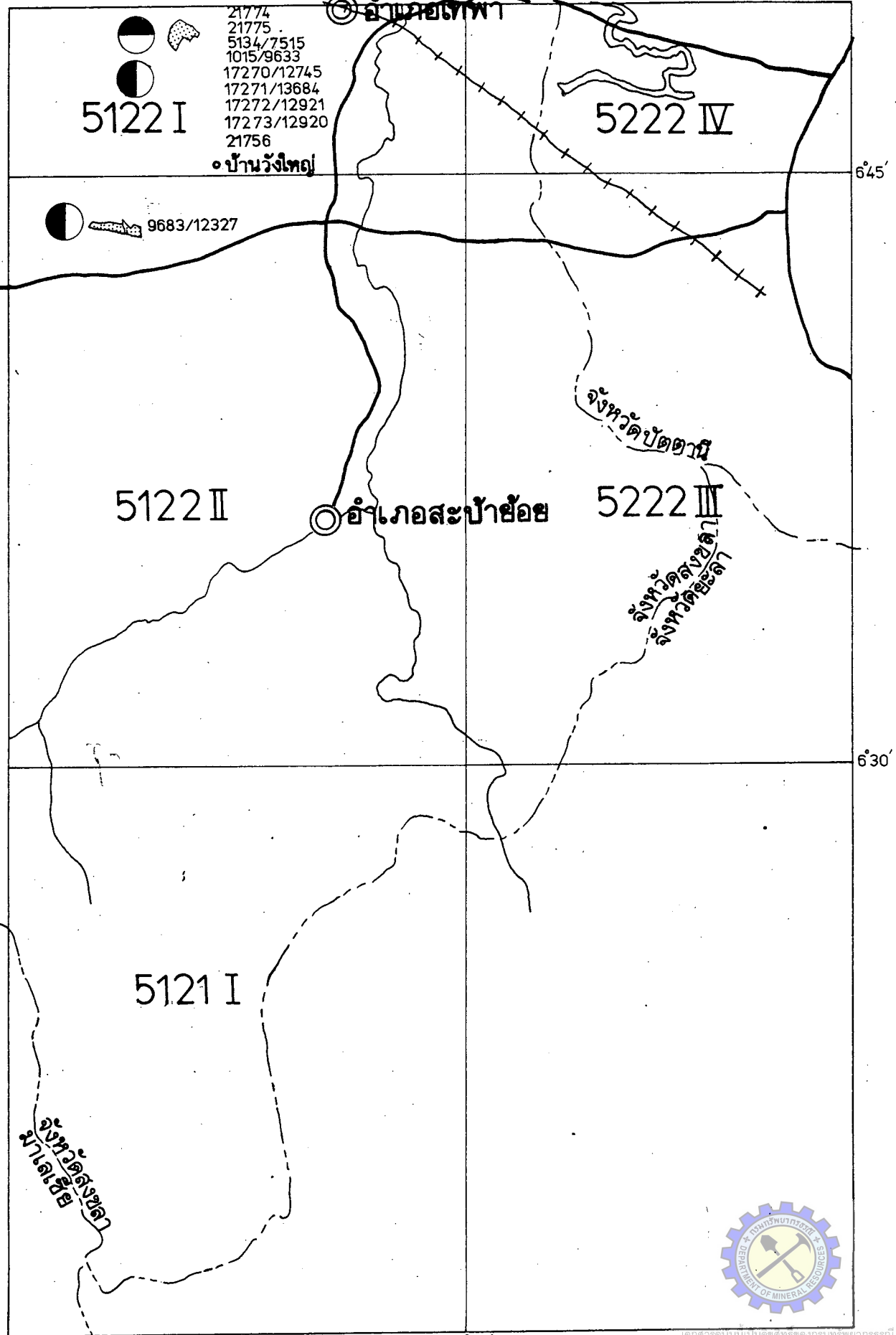
จังหวัดสงขลา
มาเลเซีย

5121 IV



100°30'

101° 00' แผนที่ 9



ลำดับที่	ชื่อผู้ขอ	ประเภทบัตร	เลขที่	ท้องที่ขออนุญาต			ชนิดแร่	แผนที่
				ตำบล	อำเภอ	จังหวัด		
๑.	นางสร้อย ชนะสิทธิ์	๑๕๓๐๐/๑๒๒๖๕	๒๐-๒-๕๓	คลองเจลิม	กิ่งทรา	พัทลุง	ตะกั่ว	•
๒.	นายไข ไชยสมุทร	๑๕๓๐๑/๑๒๐๕๒	๑๐๑-๐-๕๕	"	"	"	"	•
๓.	นางอุษา ชัยวิชาติ	๑๕๓๐๒/๑๒๑๑๑	๑๕๑-๓-๘๓	"	"	"	"	•
๔.	นางบุญเรียม รัตนเกษม	๑๕๓๐๖/๑๒๒๔๑	๒๓๖-๒-๓๒	กิ่งทรา	"	"	"	•
๕.	- " -	๑๕๓๐๗/๑๒๒๔๒	๑๖๖-๓-๐๓	"	"	"	"	•
๖.	นายมนตรี มนตรีพิสุทธิ	๑๕๓๑๒	๑๕-๓-๕๕	"	"	"	"	•
๗.	นางบุญเรียม รัตนเกษม	๑๕๓๑๓/๑๒๒๔๓	๒๕-๐-๓๕	คลองเจลิม	"	"	"	•
๘.	นายสกุล ขวมนสมุทร	๑๕๓๑๔	๑๕๖-๑-๓๖	กิ่งทรา	"	"	"	•
๙.	หจก.พัทลุงค้ำข้าว	๑๕๓๑๕	๒๑-๒-๕๕	"	"	"	"	•
๑๐.	บริษัท ไทยสรรคพารา จำกัด	๑๕๓๑๕/๑๒๕๕๕	๑๕-๓-๕๑	"	"	"	"	•
๑๑.	บริษัท นำชัยอินเวสต์เมนท์ จำกัด	๑๕๓๑๖	๒๕-๓-๕๕	"	"	"	"	•
๑๒.	บริษัท เอ็ม ที แอนก แอสโซซิเอท จำกัด	๑๕๓๑๕	๑๐๒-๓-๕๕	คลองเจลิม	"	"	"	•
๑๓.	- " -	๑๕๓๑๖	๒๒-๒-๖๐	"	"	"	"	•
๑๔.	บริษัท เข้มองแรสกาล จำกัด	๑๕๖๕๐/๑๒๐๕๔	๕๒-๒-๓๓	"	"	"	"	•
๑๕.	บริษัท ไทยสรรคพารา จำกัด	๑๕๖๕๑/๑๒๐๕๕	๓๖-๑-๒๕	"	"	"	"	•
๑๖.	นางอุษมา ศรีสวัสดิ์	๑๕๖๕๓/๑๒๑๕๕	๕๒-๒-๕๐	"	"	"	"	•
๑๗.	นายกรรึก ไหมบุญ	๒๑๖๕๑	๑๖๕-๑-๒๖	"	"	"	"	•
๑๘.	- " -	๒๑๖๕๒	๕๐-๒-๕๒	"	"	"	"	•
๑๙.	นางสร้อย ชนะสิทธิ์	๑๕๖๓๑	๒๓๕-๒-๓๖	ป่าบอน	กิ่ง อ.ป่าบอน	"	"	•
๒๐.	บริษัท เขาพระไม้น้ำ จำกัด	๑๒๒๒๐/๑๑๒๑๕	๒๓๒-๑-๓๓	ทวชะม่วง	รัตนภูมิ	สงขลา	หินบด วุลแฟรม	•




เอกสารฉบับนี้เป็นลิขสิทธิ์ของกรมทรัพยากรธรณี
ห้ามทำซ้ำหรือตัดแปลงและแก้ไขโดยไม่ได้รับอนุญาต

ลำดับที่	ชื่อผู้ขอ	ประเภทบัตร		ท้องที่ขออนุญาต			ชนิดแร่	แผนที่
				ตำบล	อำเภอ	จังหวัด		
๒๑.	บริษัท เขาพระไมนิ่ง จำกัด	๑๑๒๒๖/๑๑๒๑๔	๒๕๓-๓-๕๓	ท่าชะมวง	รัตนภูมิ	สงขลา	หินปูน วุลแฟรม	๓
๒๒.	นางอุษา อองคสกุล	๑๓๑๘๐/๑๐๕๖๓	๑๖๔-๐-๕๔	"	"	"	แม่ไร่	๔
๒๓.	นายวิชัย บุญโคตรพิทักษ์	๒๑๓๕๑/๑๓๕๒๓	๑๕๕-๓-๕๐	"	"	"	หินปูน วุลแฟรม	๔
๒๔.	นายประสิทธิ์ หลิมศิริรัตน	๑๓๒๘๖	๒๖-๒-๕๓	กำแพงเพชร	"	"	ฟอสเฟต	๔
๒๕.	หจก. เอกศักดิ์เหมืองแร่แม่ไร่สงขลา	๑๓๒๑๓	๒๕๔-๑-๕๓	ทุ่งคำเสา	หาดใหญ่	"	หินปูน วุลแฟรม	๔
๒๖.	- " -	๑๓๒๑๔	๒๕๖-๒-๓๓	"	"	"	"	๔
๒๗.	- " -	๑๓๒๑๕	๒๓๘-๓-๓๕	"	"	"	"	๔
๒๘.	หจก. สิ้นแร่ไทยมณี	๑๓๓๓๐/๑๐๒๒๕	๑๐๕-๐-๕๔	"	"	"	"	๔
๒๙.	นายเชียรเมส จรัสจรรยาวัฒน์	๑๓๒๐๕	๒๖๖-๑-๕๕	ท่าชะมวง	รัตนภูมิ	"	"	๔
๓๐.	- " -	๑๓๒๐๖/๑๓๓๓๖	๒๐๐-๒-๕๕	"	"	"	"	๔
๓๑.	- " -	๑๓๒๐๓	๒๕๓-๑-๓๕	"	"	"	"	๔
๓๒.	- " -	๑๓๒๐๔/๑๑๓๖๔	๒๓๕-๒-๓๖	"	"	"	"	๔
๓๓.	- " -	๑๓๒๐๕/๑๑๓๖๓	๑๖๖-๓-๕๔	"	"	"	"	๔
๓๔.	- " -	๑๓๒๑๐	๒๕๖-๐-๓๖	"	"	"	"	๔
๓๕.	- " -	๑๓๒๑๑/๑๒๓๕๓	๒๕๕-๒-๒๐	"	"	"	"	๔
๓๖.	- " -	๑๓๒๑๒/๑๒๑๓๒	๒๕๔-๐-๐๑	"	"	"	"	๔
๓๗.	- " -	๑๓๒๑๓/๑๒๓๕๓	๑๖๖-๐-๕๐	"	"	"	"	๔
๓๘.	น.ส. รุจี สุนทรพันธ์	๑๓๒๓๖/๑๑๓๓๑	๕๒-๓-๓๓	"	"	"	"	๔
๓๙.	นายสตีเฟล ทัมแสงศิริ	๑๓๒๑๖	๑๐๑-๒-๕๓	ฉลุง	หาดใหญ่	"	"	๔
๔๐.	นายเพชรโชค อรรถกรวิสุนทร	๓๕๐๐/๑๐๐๑๔	๓๕-๓-๐๓	"	"	"	"	๔



เอกสารฉบับนี้เป็นลิขสิทธิ์ของกรมทรัพยากรแร่
ห้ามทำซ้ำหรือดัดแปลงและแก้ไขโดยไม่ได้รับอนุญาต

ลำดับที่	ชื่อผู้ขอ	ประธานบัตร	ชั้นเนื้อที่	ท้องที่ขออนุญาต			ชนิดแร่	พื้นที่
				ตำบล	อำเภอ	จังหวัด		
๔๑.	บริษัท อรรถกรวิ จำกัด	๑๐๕๐๓/๑๑๑๘๑	๖๖-๓-๓๑	ฉลุง	หาคีใหญ่	สงขลา	วุลเฟรม	๔
๔๒.	- " -	๑๐๕๐๘/๑๑๑๘๓	๔๔-๑-๒๒	"	"	"	"	๔
๔๓.	- " -	๑๐๕๑๓/๑๒๖๓๕	๑๖๑-๑-๖๘	"	"	"	"	๔
๔๔.	- " -	๓๕๕๘/๑๐๐๐๕	๕๓-๐-๒๔	"	"	"	"	๔
๔๕.	นายคุณี อารีกุล	๑๐๕๓๖/๑๑๕๘๐	๕๒-๑-๔๘	ทุ่งตำเสา	"	"	"	๕
๔๖.	บริษัท ยิบอินซอย จำกัด	๕๖๓๒/๕๓๖๔	๕๕-๓-๕๓	"	"	"	"	๔
๔๗.	- " -	๑๐๕๑๒ ก/๑๑๘๒๘	๕๓-๐-๓๓	"	"	"	ทึบ วุลเฟรม	๔
๔๘.	บริษัท กิจจอง จำกัด	๑๐๕๒๕/๑๑๖๖๔	๑๐๓-๒-๓๔	"	"	"	ทึบ ซีไลท์ วุลเฟรม	๔
๔๙.	น.ส.ลักขมี จิระนกร	๑๐๕๒๘	๓๑-๒-๑๓	"	"	"	ทึบ วุลเฟรม	๔
๕๐.	บริษัท กิจจอง จำกัด	๑๐๕๓๕/๕๖๕๐	๕๓-๐-๓๕	"	"	"	"	๔
๕๑.	องค์การเหมืองแร่	๕๑๒๖/๑๑๓๘๘	๒๕๓-๑-๖๓	ฉลุง	"	"	"	๔ กลุ่ม ก.
๕๒.	- " -	๑๐๕๕๓/๑๑๓๓๓	๑๓๒-๓-๕๒	"	"	"	"	"
๕๓.	- " -	๑๐๕๕๐/๑๐๖๓๕	๑๑๓-๐-๘๒	"	"	"	"	"
๕๔.	- " -	๑๐๕๕๔/๑๑๔๑๑	๑๕-๒-๐๕	"	"	"	"	"
๕๕.	นางยุพา นันทวงศ์	๒๑๓๓๓	๓๓-๐-๕๐	หาซาง	"	"	ทึบ	"
๕๖.	นางพิมพ์ศรี จันทรมงคล	๒๑๓๒๐/๑๒๒๕๓	๒๐๓-๒-๕๕	"	"	"	"	"
๕๗.	บริษัท เรือขุดแร่บ้านหินไทย จำกัด	๑๐๕๒๕/๑๑๖๐๕	๑๐๑-๑-๐๓	"	"	"	"	"
๕๘.	- " -	๓๕๓๕/๔๕๒๐	๕๐-๒-๖๕	"	"	"	"	"
๕๙.	- " -	๕๑๑๐/๔๕๐๐	๒๒๑-๐-๒๓	"	"	"	"	"
๖๐.	- " -	๕๑๑๑/๔๕๐๑	๑๓๕-๓-๐๕	"	"	"	"	"



เอกสารฉบับนี้เป็นลิขสิทธิ์ของกรมทรัพยากรแร่
ห้ามทำซ้ำหรือดัดแปลงและแก้ไขโดยไม่ได้รับอนุญาต

ลำดับที่	ชื่อผู้ขอ	ประธานบัตร	วันที่	ท้องที่			ชนิดแร่	แผนที่
				ตำบล	อำเภอ	จังหวัด		
๖๑.	บริษัท เรือชุกแบรินไทย จำกัด	๒๑๓๖	๖๕-๑-๕๕	ท่าช้าง	ตากใหญ่	สงขลา	หินก	๔ กลุ่ม ก.
๖๒.	- " -	๒๑๓๖๑	๖๕-๓-๓๖	"	"	"	"	"
๖๓.	บริษัท เมืองแรงวงวนตากใหญ่ จำกัด	๑๓๖๖๐/๑๒๐๓๓	๖๓๐-๒-๘๓	ควนลิ่ง-ทุ่งตำเสา	"	"	"	"
๖๔.	บริษัท เรือชุกแบรินตากใหญ่ จำกัด	๑๓๖๖๓/๑๐๑๑๑	๖๓๕-๐-๐๐	ฉลุง	"	"	"	"
๖๕.	- " -	๒๑๓๓๕/๑๓๕๘๓	๖๖๐-๑-๑๓	"	"	"	"	"
๖๖.	- " -	๑๓๖๖๕/๕๕๕๓	๖๖๕-๐-๓๕	"	"	"	"	"
๖๗.	บริษัท สหภาพจนเมืองแร จำกัด	๒๑๓๓๓/๑๓๓๕๖	๑๐๒-๒-๘๓	ท่าช้าง	"	"	"	"
๖๘.	นายบุญมี น สงขลา	๒๑๓๕๕	๕๕-๐-๖๓	ฉลุง ทุ่งตำเสา	"	"	"	"
๖๙.	องค์การเมืองแร	๒๑๓๕๐	๖๕๕-๓-๕๕	ฉลุง	"	"	"	"
๗๐.	- " -	๒๑๓๕๓	๕๑-๑-๑๓	"	"	"	"	"
๗๑.	- " -	๒๑๓๕๔	๖๖๒-๑-๖๕	"	"	"	"	"
๗๒.	- " -	๕๐๒๓	๖๕๐-๓-๕๕	"	"	"	"	"
๗๓.	บริษัท พิชานปาล์มพัฒนา จำกัด	๑๓๖๕๕	๖๕๕-๓-๓๕	ฉลุง ท่าช้าง	"	"	"	"
๗๔.	หจก. เมืองแรเชิงทะเล	๑๓๖๓๓/๑๑๕๕๕	๓๓-๓-๕๕	ฉลุง	"	"	"	"
๗๕.	- " -	๕๖๑๑/๑๑๕๕๓	๑๐๓-๑-๖๕	"	"	"	"	"
๗๖.	บริษัท พิชานปาล์มพัฒนา จำกัด	๑๓๖๓๕/๑๖๕๕๕	๕๕-๐-๐๒	"	"	"	"	"
๗๗.	บริษัท นิพัทธ์และบุตร จำกัด	๕๖๕๐/๕๖๖๕	๑๕๓-๓-๖๕	ท่าช้าง	"	"	"	"
๗๘.	- " -	๕๖๕๖/๕๖๖๕	๑๕๕-๐-๓๐	"	"	"	"	"
๗๙.	- " -	๑๓๖๖๖	๑๑-๐-๕๑	"	"	"	"	"
๘๐.	- " -	๓๕๑๕/๑๑๕๐๓	๖๓-๒-๕๐	"	"	"	"	"



เอกสารฉบับนี้เป็นลิขสิทธิ์ของกรมทรัพยากรธรณี
ห้ามทำซ้ำหรือดัดแปลงและแก้ไขโดยไม่ได้รับอนุญาต

ลำดับที่	ชื่อขอ	ประเภทบัตร	เลข เนื้อที่	ท้องที่ขอ			ชนิดแร่	แผนที่
				ตำบล	อำเภอ	จังหวัด		
๔๑.	นายบูรินทร สุวรรณสิงห์	๑๓๒๓๕	๕-๓-๕๒	ท่าช้าง	หาคีใหญ่	สงขลา	หินปูน	๕ กลุ่ม ก.
๔๒.	นายมงคล ทิพย์มณี	๒๑๓๓๖	๒๓-๒-๓๖	"	"	"	"	"
๔๓.	นางวรรณณี สุวรรณะ	๒๑๓๐๓	๒๐-๐-๐๔	"	"	"	"	"
๔๔.	องค์การเหมืองแร่	๒๑๓๕๖	๒๕๕-๐-๐๕	"	"	"	"	"
๔๕.	" - "	๒๑๓๕๕	๒๓๖-๒-๒๓	"	"	"	"	"
๔๖.	บริษัท เรือชุดแร่หาคีใหญ่ จำกัด	๑๓๒๑๖/๑๐๖๓๖	๓๕-๒-๔๓	"	"	"	"	"
๔๗.	นายประสงค์ พิศาลโกศล	๒๑๓๐๘	๔๓-๑-๘๕	"	"	"	"	"
๔๘.	นางไปญ แซ่ลม	๒๑๓๓๓	๒๔-๓-๐๓	"	"	"	"	"
๔๙.	นายวิบูลย์ ศิริวงศ์	๑๓๒๓๓/๑๒๒๖๘	๕๐-๒-๕๔	ทุ่งใหญ่	"	"	"	๕
๕๐.	" - "	๑๓๒๕๖/๑๒๐๖๑	๑๐๓-๒-๖๕	"	"	"	"	๕
๕๑.	หจก.ทรายทองภาคใต้	๑๓๑๕๖	๒๓๖-๒-๕๒	เกาะแก้ว	เมืองฯ	"	ทรายแก้ว	๕
๕๒.	" - "	๑๓๑๕๓	๒๐๕-๓-๕๒	"	"	"	"	๕
๕๓.	" - "	๑๓๑๕๔	๒๒๕-๓-๖๕	"	"	"	"	๕
๕๔.	" - "	๑๓๑๕๕	๒๑๒-๓-๑๒	"	"	"	"	๕
๕๕.	" - "	๑๓๑๖๐	๒๔๖-๒-๐๓	"	"	"	"	๕
๕๖.	นายชูศักดิ์ ชัยนราภัย	๑๓๑๖๒	๕๑-๒-๕๓	นาทับ	จะนะ	"	"	๕
๕๗.	นายคำเนิน กาญจนเมธากุล	๑๓๒๕๖/๑๒๓๕๘	๓๓-๑-๕๖	คลองเปรี๊ยะ	"	"	"	๕
๕๘.	บริษัท สหกาญจนเหมืองแร่ จำกัด	๒๑๓๖๑/๑๓๕๒๒	๑๒๕-๐-๘๒	นาหว้า	"	"	"	๕
๕๙.	หจก.เหมืองแร่ทุ่งโพธิ์	๑๓๒๕๕/๑๒๑๕๓	๓๕-๓-๖๔	ทุ่งขมน	กิ่ง อ.นาหม่อม	"	"	๕
๑๐๐.	นายเอี่ยม จิตวัฒน์ธรรม	๑๓๒๕๒	๑๓-๓-๑๖	นาหม่อม	"	"	"	"



เอกสารฉบับนี้เป็นลิขสิทธิ์ของกรมทรัพยากรแร่
ห้ามทำซ้ำหรือดัดแปลงและแก้ไขโดยไม่ได้รับอนุญาต

๕ กลุ่ม ข.

ลำดับที่	ชื่อผู้ขอ	ประธานบัตร	เลขที่ โฉนด	ทองพูนขอ			ชนิดแร่	แผนที่
				ตำบล	อำเภอ	จังหวัด		
๑๐๑.	บริษัท เหมืองแร่สากล จำกัด	๑๓๒๓๕/๑๑๕๖๐	๔๑-๑-๓๓	บ้านพรุ	หาคีใหญ่	สงขลา	หินปูน วุลแฟรม	๕ กลุ่ม ข.
๑๐๒.	หจก.มาลัยไทย เทรคคิง	๑๐๕๕๑/๕๕๒๓	๔๔-๓-๐๓	"	"	"	"	"
๑๐๓.	หลน.บุญศรีและบุตร	๑๓๒๒๓/๑๑๒๖๔	๔๒-๓-๔๓	ทุ่งขมน	กิ่ง อ.นาหม่อม	"	"	"
๑๐๔.	" - "	๑๓๒๕๑	๕๕-๓-๓๒	"	"	"	"	"
๑๐๕.	บริษัท ไทยสเตรนจ์ จำกัด	๓๕๓๕/๔๕๐๐	๒๔-๐-๐๓	บ้านพรุ	หาคีใหญ่	"	"	"
๑๐๖.	บริษัท เหมืองแร่วาริ จำกัด	๑๓๒๖๖/๑๒๑๖๕	๕๓-๐-๔๓	ทุ่งขมน	กิ่ง อ.นาหม่อม	"	หินปูน	"
๑๐๗.	" - "	๒๑๓๕๒/๑๓๕๖๐	๓๔-๒-๓๕	"	"	"	"	"
๑๐๘.	นายอรรถการ อังกสกุล	๕๖๒๐	๕๐-๕-๕๕	บ้านพรุ	หาคีใหญ่	"	"	"
๑๐๙.	" - "	๒๑๓๓๓	๑๒๕-๑-๓๓	"	"	"	"	"
๑๑๐.	นายเจริญ อูไรรักษา	๒๑๓๕๓/๑๓๓๓๓	๓๕-๓-๕๕	"	"	"	"	"
๑๑๑.	นายเมธา เพชรมณี	๕๑๔๖/๑๐๑๐๕	๒๓๕-๒-๕๐	"	"	"	"	"
๑๑๒.	" - "	๑๓๒๖๓/๑๒๔๖๔	๑๕๓-๑-๖๕	"	"	"	"	"
๑๑๓.	" - "	๕๑๔๕/๑๒๐๐๔	๒๔๓-๑-๓๕	"	"	"	"	"
๑๑๔.	" - "	๑๑๕๑/๑๒๐๐๓	๒๑๐-๐-๒๑	"	"	"	"	"
๑๑๕.	" - "	๑๓๒๖๔/๑๒๖๔๕	๖๕-๑-๓๔	"	"	"	"	"
๑๑๖.	" - "	๒๑๓๓๕	๑๔๕-๒-๒๓	"	"	"	"	"
๑๑๗.	บริษัท เหมืองแร่คุณผลิน จำกัด	๒๑๓๕๒	๑๖-๓-๓๓	นาหม่อม	กิ่ง อ.นาหม่อม	"	"	"
๑๑๘.	นายเกษพัตร์ วงศ์ศิริ	๑๓๒๕๓/๑๑๓๕๑	๕๓-๒-๓๒	"	"	"	"	"
๑๑๙.	หจก.สินแร่ไทยมณี	๑๓๒๖๑/๑๐๐๕๓	๒๓-๐-๔๖	"	"	"	"	"
๑๒๐.	บริษัท ขวัญศรีวิวงศ์ จำกัด	๑๐๕๖๔/๑๒๔๐๕	๒๖-๑-๑๐	นาหม่อม	"	"	"	"



เอกสารฉบับนี้เป็นลิขสิทธิ์ของกรมทรัพยากรธรณี
ห้ามทำซ้ำหรือดัดแปลงและแก้ไขโดยไม่ได้รับอนุญาต

ลำดับที่	ชื่อผู้ขอ	ประธานmatter	พื้นที่	ของพายนขอ			ชนิดแร่	แผนที่
				ตำบล	อำเภอ	จังหวัด		
๑๒๑.	บริษัท ชวนชูศรีวิวงศ์ จำกัด	๑๓๒๕/๑๑๘๐๖	๘๖-๐-๕๐	นาหมอม	กิ่ง อ.นาหมอม	สงขลา	กัญ	๕ กลุ่ม ข.
๑๒๒.	นายหอม ชุมณี	๒๑๓๓๖	๒๘-๑-๕๘	"	"	"	"	"
๑๒๓.	หจก.เหมืองแร่เทียนวลีส	๒๑๓๓๕	๕-๒-๐๕	"	"	"	"	"
๑๒๔.	- " -	๒๑๓๓๖	๑๖-๐-๓๕	"	"	"	"	"
๑๒๕.	- " -	๑๐๕๓๓/๕๕๓๕	๕๓-๐-๕๓	"	"	"	"	"
๑๒๖.	บริษัท ไทหลง จำกัด	๒๑๓๓๒/๑๓๖๑๒	๑๐๕-๓-๕๕	"	"	"	"	"
๑๒๗.	หจก.มาลัยไทยเทรคอง จำกัด	๑๐๕๕๒/๕๕๕๖	๖๑-๑-๓๕	บ้านพรุ	หาดใหญ่	"	"	"
๑๒๘.	หจก.เหมืองแร่ชินไทย	๑๓๒๒๒/๑๑๓๘๓	๓๕-๐-๐๕	นาหมอม	กิ่ง อ.นาหมอม	"	"	"
๑๒๙.	หจก.เหมืองแร่ทุ่งโพธิ์	๕๑๘๘/๘๘๕๓	๕๓-๑-๕๘	ทุ่งขมน	"	"	"	"
๑๓๐.	- " -	๒๑๓๖๑/๑๓๘๓๑	๑๘-๐-๓๘	"	"	"	"	"
๑๓๑.	- " -	๒๑๓๕๓/๑๓๘๓๐	๓๕-๒-๖๓	"	"	"	"	"
๑๓๒.	- " -	๓๕๖๓/๕๕๓๑	๑๕-๐-๕๒	"	"	"	"	"
๑๓๓.	- " -	๕๖๒๖/๓๓๕๓	๓๐-๓-๕๒	"	"	"	"	"
๑๓๔.	- " -	๕๖๓๕/๘๓๒๑	๓๘-๑-๕๕	"	"	"	"	"
๑๓๕.	- " -	๕๑๓๓/๘๘๕๘	๕๐-๓-๑๑	"	"	"	"	"
๑๓๖.	- " -	๑๐๐๓/๘๘๕๕	๑๐๑-๒-๘๘	"	"	"	"	"
๑๓๗.	- " -	๕๑๖๕/๑๑๘๐๒	๑๐๓-๑-๓๒	"	"	"	"	"
๑๓๘.	- " -	๓๕๕๒/๑๓๘๕๘	๑๓๓-๑-๓๒	"	"	"	"	"
๑๓๙.	นายพิศ จิตสกุลชัย เกษ	๑๓๒๐๓/๑๐๖๕๖	๒๒๒-๓-๕๑	บ้านพรุ	หาดใหญ่	"	"	"
๑๔๐.	บริษัท เหมืองแร่ภูมลิน จำกัด	๑๓๒๕/๑๐๕๓๑	๑๐๘-๑-๘๓	นาหมอม	กิ่ง อ.นาหมอม	"	"	"



เอกสารฉบับนี้เป็นลิขสิทธิ์ของกรมทรัพยากรธรณี ห้ามทำซ้ำหรือดัดแปลงและแก้ไขโดยไม่ได้รับอนุญาต

ลำดับที่	ชื่อผู้ขอ	ประเภทบัตร	ผู้ เนอติ	ของททยนชช			ชนิดแร่	แผนที่
				ตำบล	อำเภอ	จังหวัด		
๑๔๑.	นายสำอองค คุณผลิน	๕๖๓๓/๘๕๑๕	๖๑-๑-๑๘	ทุ่งขมน	กิ่ง อ.นาหมอม	สงขลา	หินปูน	๕ กลุ่ม ข.
๑๔๒.	นาย กิตติ แชอญ	๑๐๕๓๕/๕๘๖๐	๒๕๓-๑-๕๓	"	"	"	"	"
๑๔๓.	" - "	๑๓๒๓๕/๑๒๒๕๓	๒๕-๓-๕๕	"	"	"	"	"
๑๔๔.	นายสง่า พัสกุล	๑๓๒๓๓	๑๒๖-๑-๐๓	"	"	"	"	"
๑๔๕.	" - "	๕๖๓๕/๘๕๐๓	๕๖-๑-๓๓	"	"	"	"	"
๑๔๖.	หลน. บุญศรี แดงบุตร	๓๕๕๓/๘๕๕๐	๓๘-๓-๕๒	"	"	"	"	"
๑๔๗.	หลน. เหมืองแร่ทุ่งหมอ	๒๑๓๓๘	๖๒-๐-๕๕	ปากซึ้ง	สะเคา	"	หินปูน วูลเฟรม	๗
๑๔๘.	หจก. วชิระชัย	๓๕๕๑/๕๖๘๑	๘๑-๑-๘๕	"	"	"	"	๘
๑๔๙.	บริษัท สหสินแร่โชคเจริญ จำกัด	๑๓๑๖๖/๑๒๑๒๘	๕๓-๐-๕๓	"	"	"	"	๘
๑๕๐.	หจก. ไทยนิคมการค้า	๒๑๓๕๕	๕๕-๓-๘๖	"	"	"	"	๘
๑๕๑.	นายเฉลิมลาภ ศิริวงศ์	๑๓๒๕๐	๕๑-๐-๐๕	"	"	"	"	๘
๑๕๒.	นายวิมล แสงเกิดลาภ	๑๓๒๓๖	๑๕๒-๓-๕๕	"	"	"	"	๘
๑๕๓.	บริษัท สิ้นทองพัฒนาชนสงภาคใต้ จำกัด	๑๓๑๓๓/๑๑๕๕๖	๑๑๓-๑-๒๑	"	"	"	"	๘
๑๕๔.	บริษัท ขวัญชัย จำกัด	๓๕๕๓/๖๖๘๒	๖๕-๑-๘๕	"	"	"	"	๘
๑๕๕.	" - "	๓๕๕๔/๖๖๘๔	๓๑-๐-๐๑	"	"	"	"	๘
๑๕๖.	" - "	๓๕๕๕/๖๖๘๓	๓๕-๓-๕๐	"	"	"	"	๘
๑๕๗.	บริษัท ขวัญศิริวงศ์ จำกัด	๑๐๕๒๔/๑๑๒๒๓๘	๘๖-๐-๕๘	"	"	"	"	๘
๑๕๘.	หจก. พี พี ไมนิ่ง	๕๖๑๖/๑๐๕๐๑	๒๘-๐-๐๑	"	"	"	"	๘
๑๕๙.	" - "	๒๑๓๖๐	๑๕๖-๓-๒๕	"	"	"	"	๘
๑๖๐.	บริษัท เหมืองแร่จะนะ จำกัด	๒๑๓๕๓	๓๖-๓-๓๘	ท่าหมอไทร	จะนะ	"	หินปูน	๙



เอกสารฉบับนี้เป็นลิขสิทธิ์ของกรมทรัพยากรธรณี
ห้ามทำซ้ำหรือดัดแปลงและแก้ไขโดยไม่ได้รับอนุญาต

ลำดับที่	ชื่อขอ	ประธานบัตร	สี	ทองที่ขออนขอ			ชนิดแร่	แผนที่
				ตำบล	อำเภอ	จังหวัด		
๑๖๑.	บริษัท เหมืองแร่จะนะ จำกัด	๓๕๓๘/๑๑๖๖๓	๑๓๕-๑-๒๕	ท่าหมอไพร	จะนะ	สงขลา	ทึบ	๒
๑๖๒.	- " -	๑๓๑๕๕/๕๕๖๑	๑๖๖-๑-๕๓	"	"	"	"	๒
๑๖๓.	บริษัท เหมืองแร่ดง จำกัด	๑๓๑๕๕	๑๒๑-๑-๒๒	"	"	"	"	๒
๑๖๔.	บริษัท พิชานปาล์มพัฒนา จำกัด	๑๓๑๖๓/๑๐๕๑๑	๖๖-๓-๕๓	สำนักแก้ว	สะเคา	"	"	๒
๑๖๕.	- " -	๑๓๑๖๘/๑๑๐๑๖	๒๕-๒-๐๒	"	"	"	"	๒
๑๖๖.	- " -	๑๓๑๓๘/๑๐๕๑๕	๒๓๑-๐-๕๕	"	"	"	"	๒
๑๖๗.	- " -	๑๐๕๕๕/๕๘๕๓	๒๐๕-๐-๒๐	"	"	"	"	๒
๑๖๘.	บริษัท สิ้นแร่หาคีใหญ่ จำกัด	๑๐๕๓๖/๑๐๐๕๐	๕๓-๓-๓๖	"	"	"	"	๒
๑๖๙.	- " -	๑๐๕๓๓/๑๐๐๕๑	๑๒๖-๓-๕๕	"	"	"	"	๒
๑๓๐.	องค์การเหมืองแร่	๕๖๕๕/๘๓๖๓	๒๖๕-๓-๕๕	ท่าหมอไพร	จะนะ	"	"	๒
๑๓๑.	นายเสรี วัฒนยนต์กิจ	๓๕๖๓๓/๕๕๑๖	๑๒๒๓-๓-๑๒	นาง	นาทวี	"	"	๒
๑๓๒.	หจก.มาลัยไทยเทรคคิง	๑๓๖๕๓	๑๓๓๓-๑-๕๓	สำนักแก้ว	สะเคา	"	"	๒
๑๓๓.	นายวิบูลย์ ศิริวงศ์	๒๑๓๒๘/๑๓๐๘๕	๒๑๑-๒-๑๖	ท่าหมอไพร	จะนะ	"	ทรายแก้ว	๒
๑๓๔.	- " -	๒๑๓๒๓/๑๓๐๘๓	๑๓๓๓-๓-๖๓	"	"	"	"	๒
๑๓๕.	- " -	๑๓๒๖๕/๑๓๐๘๖	๕๓-๐-๕๖	"	"	"	"	๒
๑๓๖.	บริษัท เหมืองแร่จะนะ จำกัด	๑๓๖๕๒/๑๑๖๖๐	๑๒๕-๒-๐๓	"	"	"	"	๒
๑๓๗.	บริษัท เหมืองแร่ดง จำกัด	๒๑๓๒๖	๕๕-๒-๒๓	"	"	"	"	๒
๑๓๘.	หจก.มาลัยไทยเทรคคิง	๑๓๖๓๖	๒๕๑-๐-๕๒	สำนักแก้ว	สะเคา	"	ทึบ วูลแฟรม	๒
๑๓๙.	บริษัท สิ้นแร่หาคีใหญ่ จำกัด	๑๓๖๕๓/๑๑๕๑๒	๒๑๖-๒-๕๕	ท่าหมอไพร	จะนะ	"	"	๒
๑๔๐.	บริษัท เหมืองแร่ลิ่ง จำกัด	๓๕๓๖/๕๕๓๓	๕๕-๐-๕๕	"	"	"	"	๒



เอกสารฉบับนี้เป็นลิขสิทธิ์ของกรมทรัพยากรแร่
ห้ามทำซ้ำหรือดัดแปลงและแก้ไขโดยไม่ได้รับอนุญาต

๕ กุมภาพันธ์ ๒๕๖๓

ลำดับที่	ชื่อผู้ขอ	ประธานบัตร	เลขที่	ท้องที่			ชนิดแร่	แผนที่
				ตำบล	อำเภอ	จังหวัด		
๑๘๑.	บริษัท เหมืองแร่ลิวัง จำกัด	๑๓๒๒๖/๑๑๘๘๘	๑๓๐-๐-๘๖	ท่าหมอไทร	จระนะ	สงขลา	กึ่งภู กูลแพรม	๘
๑๘๒.	นายวิจิตร ศิริวงศ์	๒๑๓๘๐/๑๓๘๑๓	๓๖-๒-๘๘	"	"	"	"	๘
๑๘๓.	- " -	๑๐๕๑๘/๕๖๕๕	๑๕๕-๐-๘๘	"	"	"	"	๘
๑๘๔.	- " -	๑๐๖๒๓/๕๕๖๘	๖๑-๑-๕๐	"	"	"	"	๘
๑๘๕.	นายวิชิต สุพันธ์กุล	๕๐๕๒/๑๒๓๓	๕๓-๒-๑๕	"	"	"	"	๘
๑๘๖.	- " -	๓๕๖๘/๑๒๑๕๘	๕๕-๒-๓๕	"	"	"	"	๘
๑๘๗.	บริษัท กิจจาง จำกัด	๑๐๕๕/๑๐๒๓๓	๕๕-๓-๖๑	"	"	"	"	๘ กลุ่ม ค
๑๘๘.	- " -	๑๓๒๖๖/๑๑๒๕๓	๑๑๒-๐-๕๘	"	"	"	"	"
๑๘๙.	- " -	๑๓๒๐๓/๑๑๒๕๕	๕๑-๐-๓๕	"	"	"	"	"
๑๙๐.	- " -	๓๕๑๐/๑๐๕๘๕	๑๐๕-๑-๕๕	"	"	"	"	"
๑๙๑.	- " -	๑๓๒๘๑/๑๕๑๑๑	๕๑-๓-๕๒	"	"	"	"	"
๑๙๒.	บริษัท นิพัทธ์และบุตร จำกัด	๑๑๘๐/๑๐๒๒๖	๒๕๒-๑-๕๓	"	"	"	"	"
๑๙๓.	บริษัท เหมืองแร่ลิวัง จำกัด	๕๑๕๓/๑๕๐๕๑	๘๓-๐-๒๐	"	"	"	"	"
๑๙๔.	บริษัท นิพัทธ์และบุตร จำกัด	๑๐๕๕/๘๓๕๑	๖๕-๐-๒๕	"	"	"	"	"
๑๙๕.	บริษัท จิรสาน จำกัด	๒๑๓๑๓	๒๕-๐-๓๑	"	"	"	"	"
๑๙๖.	นายวิชิต สุพันธ์กุล	๒๑๓๕๕	๑๐๑-๓-๓๕	"	"	"	"	"
๑๙๗.	บริษัท กิจจาง จำกัด	๑๐๕๑๘	๕๓-๒-๕๕	"	"	"	"	"
๑๙๘.	- " -	๓๕๕๑	๑๑๖-๒-๕๓	"	"	"	"	"
๑๙๙.	บริษัท ยิบอินซอย จำกัด	๑๓๒๕๕/๑๑๖๖๕	๒๓๕-๑-๕๑	"	"	"	"	"
๒๐๐.	นายสุกิต จิระนกร	๑๓๒๕๓	๕๕-๒-๕๑	นาทวี	นาทวี	"	"	"



เอกสารฉบับนี้เป็นลิขสิทธิ์ของกรมทรัพยากรแร่
ห้ามทำซ้ำหรือดัดแปลงและแก้ไขโดยไม่ได้รับอนุญาต

ลำดับที่	ชื่อผู้ขอ	ประเภทบัตร	พื้นที่	ท้องที่ขออนุญาต			ชนิดแร่	แผนที่
				ตำบล	อำเภอ	จังหวัด		
๒๐๑.	บริษัท เหมืองแร่ไพศาลนาทวิ จำกัด	๒๑๓๒๓/๑๑๑๕๖	๘๓-๐-๐๓	ฉวาง	นาทวิ	สงขลา	ทับทิม วุลแฟรม	๘ กลุ่ม ก.
๒๐๒.	" "	๒๑๓๒๔	๑๐๘-๐-๓๐	ท่าหม่อไทร	จะนะ	"	"	"
๒๐๓.	" "	๓๖๕๕/๕๕๐๕	๑๕๖-๑-๘๔	ฉวาง	นาทวิ	"	"	"
๒๐๔.	" "	๒๑๓๒๓/๑๓๘๕๑	๑๕๕-๓-๕๓	"	"	"	"	"
๒๐๕.	นายอรรถการ อองคสกุล	๒๑๓๒๔	๖๑-๐-๕๕	"	"	"	"	"
๒๐๖.	" "	๒๑๓๒๕	๕๕-๓-๐๕	"	"	"	"	"
๒๐๗.	" "	๒๑๓๒๖	๕๕-๓-๖๓	"	"	"	"	"
๒๐๘.	" "	๒๑๓๒๗	๘๔-๓-๕๑	"	"	"	"	"
๒๐๙.	" "	๒๑๓๒๘	๕๐-๓-๕๕	"	"	"	"	"
๒๑๐.	" "	๒๑๓๒๙	๖๓-๓-๕๖	"	"	"	"	"
๒๑๑.	" "	๒๑๓๓๐	๓๐-๑-๕๑	"	"	"	"	"
๒๑๒.	กรมทรัพยากรธรณี	๓๕๘๓	๖๕-๒-๖๕	"	"	"	"	"
๒๑๓.	" "	๓๕๘๓	๖๓-๒-๐๔	"	"	"	"	"
๒๑๔.	" "	๓๕๘๔	๕๑-๓-๕๑	"	"	"	"	"
๒๑๕.	หจก.สินแร่ไทยมณี	๒๑๓๒๒	๑๓๕-๑-๒๓	"	"	"	"	"
๒๑๖.	" "	๒๑๓๒๓	๑๘๓-๐-๕๐	"	"	"	"	"
๒๑๗.	บริษัท ชวนจตุรวิวงศ์ จำกัด	๑๐๓๒/๑๑๖๕๕	๘๘-๒-๕๐	"	"	"	"	"
๒๑๘.	บริษัท พายัพ จำกัด	๑๐๕๕๕/๔๔๕๕	๑๑-๐-๓๕	"	"	"	"	"
๒๑๙.	" "	๑๓๒๓๑/๑๒๖๐๓	๑๘๖-๐-๕๓	"	"	"	"	"
๒๒๐.	" "	๓๕๖๓/๔๔๕๕	๒๐๕-๓-๘๓	"	"	"	"	"



เอกสารฉบับนี้เป็นลิขสิทธิ์ของกรมทรัพยากรธรณี
ห้ามทำซ้ำหรือดัดแปลงและแก้ไขโดยไม่ได้รับอนุญาต

ลำดับที่	ชื่อผู้ขอ	ประทานบัตร	พื้นที่	ท้องที่ยื่นขอ			ชนิดแร่	แผนที่
				ตำบล	อำเภอ	จังหวัด		
๒๒๑.	บริษัท พายัพ จำกัด	๑๐๖๕๘/๘๘๕๘	๑๓-๒-๓๕	ฉวาง	นาหว้า	สงขลา	หินก ภูเขาไฟ	๕ กลุ่ม ก.
๒๒๒.	บริษัท เหมืองแร่ เกาะสละ จำกัด	๕๑๓๕/๓๕๑๕	๘๕-๒-๘๒	เกาะสละ	เทพา	"	"	"
๒๒๓.	" - "	๑๐๑๕/๕๖๓๓	๕๒-๒-๓๘	"	"	"	"	"
๒๒๔.	" - "	๑๓๖๓๐/๑๒๓๕๕	๓๓-๑-๓๓	"	"	"	"	"
๒๒๕.	" - "	๑๓๖๓๑/๑๓๖๔๕	๕๓-๓-๕๕	"	"	"	"	"
๒๒๖.	" - "	๑๓๖๓๒/๑๒๕๒๑	๘๓-๓-๕๒	"	"	"	หินก	"
๒๒๗.	" - "	๑๓๖๓๓/๑๒๕๒๐	๓๓-๓-๓๖	"	"	"	"	"
๒๒๘.	" - "	๒๑๓๕๖	๑๒๕-๓-๘๓	"	"	"	หินก ภูเขาไฟ	"
๒๒๙.	บริษัท สหการเหมืองแร่ จำกัด	๒๑๓๓๕	๑๓๕-๓-๒๔	"	"	"	หินก	"
๒๓๐.	" - "	๒๑๓๓๕	๓๘-๐-๕๕	"	"	"	"	"
๒๓๑.	บริษัท นิพนธ์และบุตร จำกัด	๕๖๘๓/๑๒๓๒๓	๒๐๓-๐-๓๒	วังใหญ่	"	"	"	"
จำนวนประทานบัตร						๑๕๕	แปลง	
พื้นที่ประทานบัตร						๑๓, ๕๓๕ - ๓ - ๓๓	ไร่	
จำนวนคำขอประทานบัตรที่จังหวัดปักษ์ใต้ทั้งหมด						๕๒	แปลง	
พื้นที่คำขอประทานบัตรที่จังหวัดปักษ์ใต้ทั้งหมด						๑๐, ๑๕๒ - ๓ - ๕๓	ไร่	



เอกสารฉบับนี้เป็นลิขสิทธิ์ของกรมทรัพยากรธรณี
ห้ามทำซ้ำหรือดัดแปลงและแก้ไขโดยไม่ได้รับอนุญาต