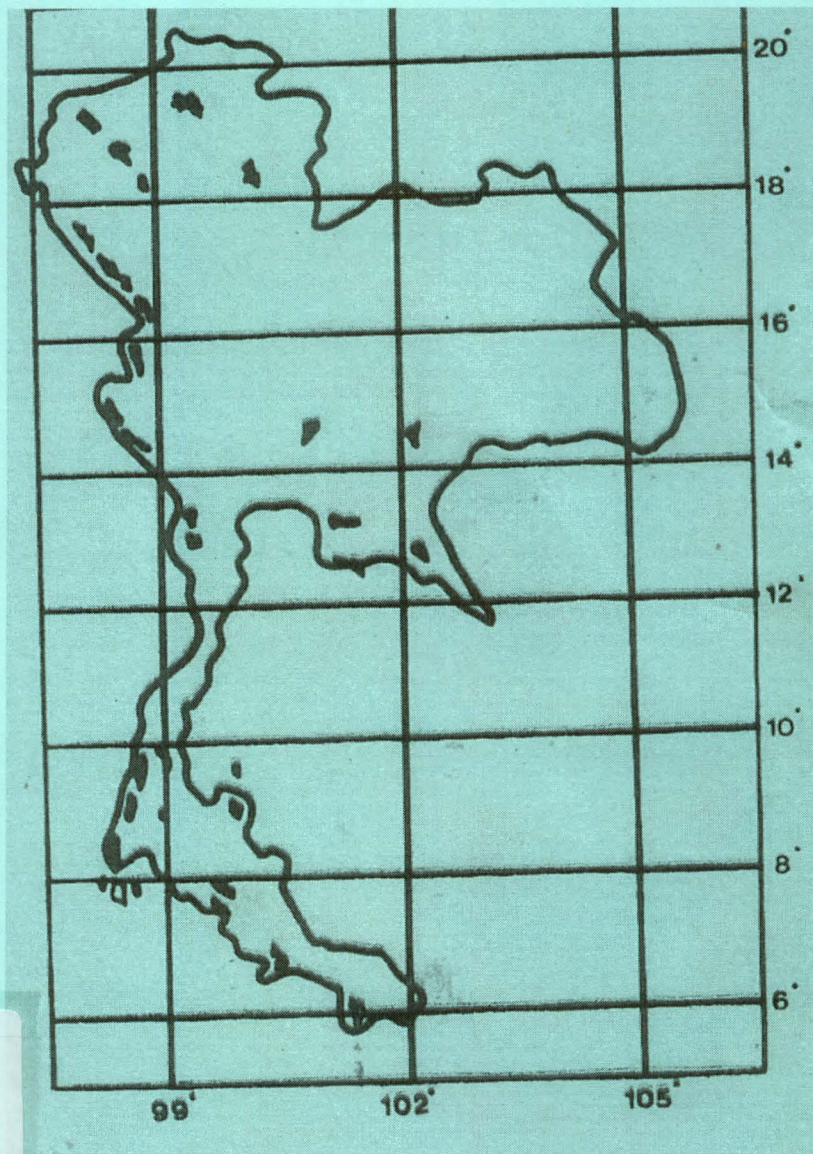


แผนที่แสดงจุดที่ตั้งประธานบัตร

ของสำนักงานทรัพยากรธรณีจังหวัดสงขลา

มาตราส่วน 1 : 250,000



H.8
ก 169 ผ
ฉ.1
2528

จัดทำโดย..

ฝ่ายแผนที่ กองรังวัด กรมทรัพยากรธรณี

ตุลาคม 2528

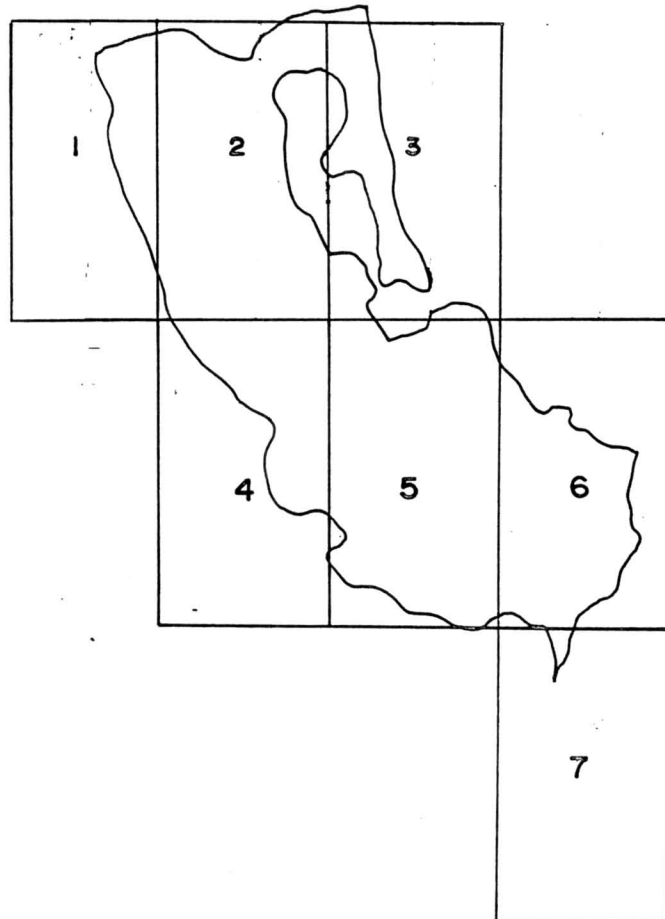
สารบัญแผนที่แสดงเขตลำน้ํางาน
ทรัพยากรธรณี
จังหวัด สงขลา

ห้องสมุดกรมทรัพยากรธรณี
DMR Library



16232 0000011463

H. 8
ท 169 พ
ด. 1
2528
















แผนที่

แสดงจุดที่ตั้งประทานบัตรของลำน้ํางาน

ทรัพยากรธรณีจังหวัดลงขลา

มาตราส่วน 1 / 250,000

- | | | | |
|---|-----------------------|---|-----------|
|  | ตํบูก |  | แบไรท์ |
|  | วุลแฟรม |  | ทรายแก้ว |
|  | หินปูนเพื่ออุตสาหกรรม |  | พอลเฟต |
|  | มังกานีส |  | ตะกั่ว |
|  | อำเภอ |  | กิ่งอำเภอ |
|  | จังหวัด | | |
|  | 22102/13417 | ประทานบัตร | |
|  | 22023 | คำขอประทานบัตรที่ทำการรังวัดปักทอเหล็กแล้ว | |



แผนที่ 1 99°45'

4924 I

7°45'

4924 II

จังหวัดพัทลุง

จังหวัดศรีสะเกษ

7°30'

4923 I

7°15'



4923 II

เอกสารฉบับนี้เป็นลิขสิทธิ์ของกรมทรัพยากรธรณี
ห้ามทำซ้ำหรือดัดแปลงและแก้ไขโดยไม่ได้รับอนุญาต

บ้านหัวเกาะ

7°45'

○ บ้านวัดแจ้ง **อ่าวไทย**

5024 III

○ บ้านลิทหย้

○ บ้านหนองจิก

7°30'

◎ อำเภอสิงพระ

○ บ้านใหม่

อ่าวไทย

5023 I

○ บ้านมะม่วงสาร

7°15'



ทะเลสาบสงขลา

● **จังหวัดสงขลา**



บ้านชะพานยาว

เอกสารฉบับนี้เป็นลิขสิทธิ์ของกรมทรัพยากรธรณี
ห้ามทำซ้ำหรือดัดแปลงและแก้ไขโดยไม่ได้รับอนุญาต

แผนที่ 4

100°00'

100°15'

021751/13523

5023 II บ้านนาสีก

17286

13180/10567
21758
13179

13186

13189

13182

13183

13184

13205 13207
13210 13211
13212/12132
13213/12367

17234/11731

17220/11614
17221/11615
17231/11616

13206/17334
13208/11364
13209/11363

7500/10019
17243/12435
7498/10005

10540/11234

10507/11181

10508/11182

7°00'

จังหวัดจันทบุรี
จังหวัดตราด

บ้านคลองท่า

17213

17215

17214

13170/10228

17289

5022 IV

9671/9363
9672/9364
17236/11580
9628/7886
7446/9362
13214/12494
10516/11173
10514/11171
10515/11172
10513/10065
9663/9818
9653/9817
10512/11828
9644/9816
7473/10066

บ้านวังผา

13205/11664

10533/9850

6°45'

7584/7666

7551/9281

21759
21760
9616/10501
10524/11276

13166/12128

17240/17232

13173/11946

7553

7554

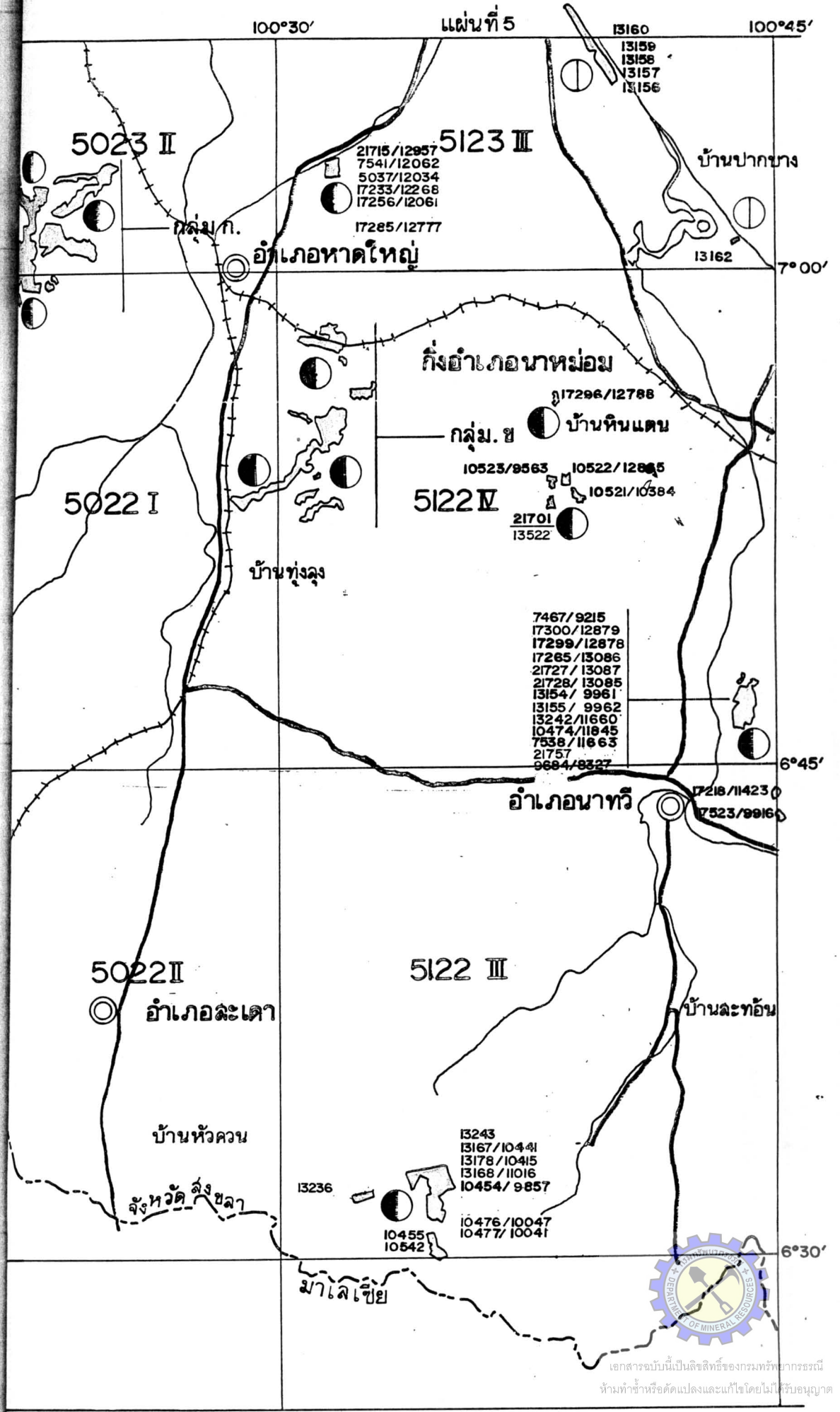
7555

5022 III



เอกสารฉบับนี้เป็นลิขสิทธิ์ของกรมทรัพยากรธรณี
ห้ามทำซ้ำหรือดัดแปลงและแก้ไขโดยไม่ได้รับอนุญาต

100°00'



100°30'

แผนที่ 5

13160

100°45'

5023 II

5123 II

บ้านปากบาง

กลุ่ม ก.

21715/12957
7541/12062
5037/12034
17233/12268
17256/12061

17285/12777

13162

7°00'

อำเภอหาดใหญ่

กิ่งอำเภอนาหม่อม

17296/12788

กลุ่ม ข

บ้านหินแดน

10523/9563

10522/12805

5122 IV

10521/10384

21701
13522

5022 I

บ้านทุ่งลุง

7467/9215
17300/12879
17299/12878
17265/13086
21727/13087
21728/13085
13154/9961
13155/9962
13242/11660
10474/11845
7538/11663
21757
9684/8327

6°45'

อำเภอนาทวี

17218/11423
17523/9916

5022 II

อำเภอชะเตา

5122 III

บ้านละท้อน

บ้านหัวควน

จังหวัด สงขลา

13236

13243
13167/10441
13178/10415
13168/11016
10454/9857

10455
10642

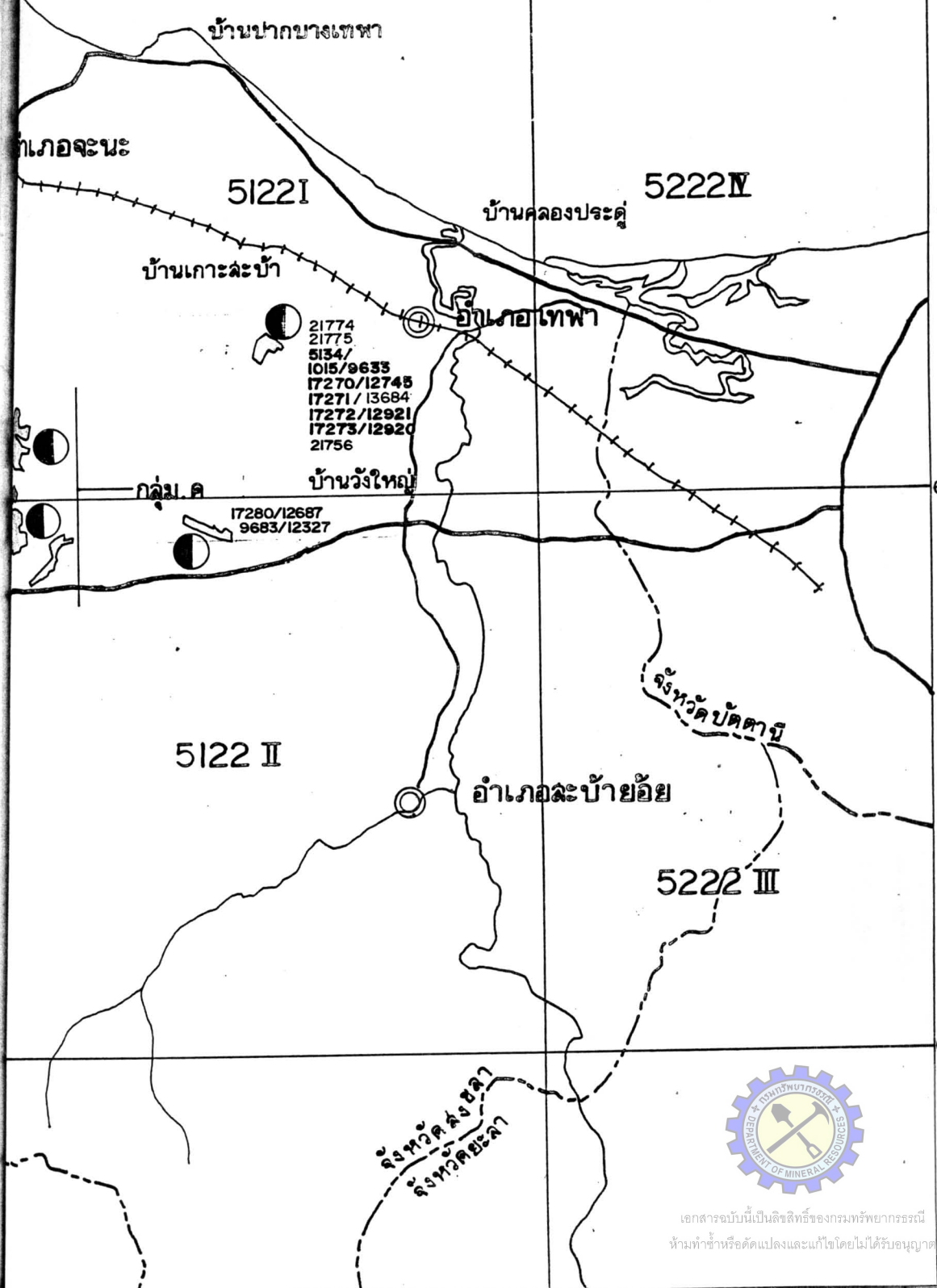
10476/10047
10477/10041

6°30'

มาเลเซีย



เอกสารฉบับนี้เป็นลิขสิทธิ์ของกรมทรัพยากรธรณี
ห้ามทำซ้ำหรือดัดแปลงและแก้ไขโดยไม่ได้รับอนุญาต



เอกสารฉบับนี้เป็นลิขสิทธิ์ของกรมทรัพยากรธรณี
ห้ามทำซ้ำหรือดัดแปลงและแก้ไขโดยไม่ได้รับอนุญาต

แผ่นที่ 7 101°00'



6°15'

6°00'




เอกสารฉบับนี้เป็นลิขสิทธิ์ของกรมทรัพยากรธรณี
ห้ามทำซ้ำหรือดัดแปลงและแก้ไขโดยไม่ได้รับอนุญาต

ลำดับที่	ชื่อผู้ขอ	ประเภทบัตร	เนื้อที่			ท้องที่ที่ยื่นขอ			ชนิดแร่	หมายเหตุ
			ไร่	งาน	ตารางวา	ตำบล	อำเภอ	จังหวัด		
๑.	นางสร้อย ชนะสิทธิ์	๑๔๓๐๐/๑๒๓๒๘	๓๐	๒	๕๓	คลองเจลิ้ม	กนทรา	พัทลุง	ตะกั่ว	แผนที่ ๒
๒.	นายไช ไชยสมุทร	๑๔๓๐๑/๑๒๐๘๒	๑๐๑	—	๕๕	"	"	"	"	"
๓.	นางอุษา ชัยวิจิตร	๑๔๓๐๒/๑๒๑๑๓	๑๘๑	๓	๘๓	"	"	"	"	"
๔.	นายหวันอุเสิน สماعيل	๑๔๓๐๕	๕๔	๑	๕๒	"	"	"	"	"
๕.	นางบุญเวียม รัตนเกษกร	๑๔๓๐๖/๑๒๒๘๑	๒๓๖	๒	๓๒	"	"	"	"	"
๖.	— " —	๑๔๓๐๗/๑๒๒๘๒	๑๖๖	๓	๐๓	"	"	"	"	"
๗.	นายอนันต์ สิ้นบุญ	๑๔๓๐๘	๓๓	—	๓๓	"	"	"	"	"
๘.	— " —	๑๔๓๑๐	๓๖	๑	๔๓	"	"	"	"	"
๙.	นายมนตรี มนตรีพิสุทธิ์	๑๔๓๑๒	๑๕	๓	๔๔	"	"	"	"	"
๑๐.	นางบุญเวียม รัตนเกษกร	๑๔๓๑๓/๑๒๒๘๓	๖๔	—	๓๕	"	"	"	"	"
๑๑.	นายสกุล ชวนนรินทร์	๑๔๓๑๔	๑๘๖	๑	๓๖	"	"	"	"	"
๑๒.	หจก.พัทลุงคาวา	๑๔๓๓๔	๒๑	๒	๔๘	"	"	"	"	"
๑๓.	นางบุญใจ แซ่ลิ้ม	๑๔๓๓๕/๑๒๕๕๕	๑๕	๓	๕๐	"	"	"	"	"
๑๔.	บริษัท นำชัยอินเวสต์เมนต์ จำกัด	๑๔๓๔๑	๖๔	๓	๔๕	กนทรา	"	"	"	"
๑๕.	บริษัท เอ็ม.ที.แอนด์ แอสโซซิเอท จำกัด	๑๔๓๔๕	๑๐๒	๓	๕๔	คลองเจลิ้ม	"	"	"	"
๑๖.	— " —	๑๔๓๔๖	๖๒	๒	๖๐	"	"	"	"	"
๑๗.	บริษัท เหมืองแร่สากล จำกัด	๑๔๖๕๐/๑๒๐๕๔	๕๒	๒	๓๓	"	"	"	"	"
๑๘.	หจก.เค.เอส.บี.ไมนิ่ง	๑๔๖๕๑/๑๒๐๕๔	๓๖	๑	๒๕	"	"	"	"	"
๑๙.	นางอุกษศรี ศรีสวัสดิ์	๑๔๖๕๓/๑๒๑๕๔	๕๒	๒	๕๓	"	"	"	"	"
๒๐.	นายกรวิศ ไม้บุญ	๒๑๖๕๑	๑๒๔	๑	๒๒	"	"	"	"	"



เอกสารฉบับนี้เป็นลิขสิทธิ์ของกรมทรัพยากรธรณี
ห้ามทำซ้ำหรือดัดแปลงและแก้ไขโดยไม่ได้รับอนุญาต

ลำดับที่	ชื่อผู้ขอ	ประธานบัตร	ที่อยู่			ท้องที่ที่ยื่นขอ			ชนิดแร่	หมายเหตุ
			ไร่	วัน	ตารางวา	ตำบล	อำเภอ	จังหวัด		
๒๑.	นายคลกรีก ไม่นุย	๒๑๖๕๒	๕๒	๒	๕๒	คลองเจลิบ	งหวรา	พัทลุง	ตะกั่ว	แผนที่ ๒
๒๒.	นายนิรัตน์ พงษ์ชู	๒๑๖๕๓	๑๑๑	-	๕๑	งหวรา	"	"	"	"
๒๓.	- " -	๒๑๖๕๔	๑๐๐	๒	๒๕	คลองเจลิบ	"	"	"	"
๒๔.	นางสมพิศ กุลประเสริฐ	๑๔๓๒๑/๑๒๓๐๒	๔๒	๓	๕๖	ป่าบอน	ปากพูน	"	"	"
๒๕.	นางสร้อย ธานีสิทธิ์	๑๔๖๓๑	๒๓๔	๒	๓๒	"	"	"	"	"
๒๖.	หจก. แร่ศิลา (๑๔๓๕)	๒๑๓๒๕	๒๓๔	๒	๕๖	คูหาใต้	รัษฎา	สงขลา	"	"
๒๗.	- " -	๒๑๓๒๖	๒๓๔	๒	๒๔	"	"	"	"	"
๒๘.	นายอรรถการ อังก์สกุล	๒๑๓๕๔	๑๓๒	๑	๔๖	ท่าชะมวง	"	"	แบรท์	แผนที่ ๔
๒๙.	- " -	๑๓๑๓๕/๑๐๑๓๖	๑๖๕	๓	๔๔	"	"	"	"	"
๓๐.	นางอุษา อังก์สกุล	๑๓๑๔๐/๑๐๕๖๓	๑๖๕	-	๕๕	"	"	"	"	"
๓๑.	นายวิชัย บุญเกษพิทักษ์	๒๑๓๕๑/๑๓๕๒๓	๑๕๔	๓	๕๖	"	"	"	หิน - ภูเขา	"
๓๒.	นายประสิทธิ์ หลิมศิริวัฒน์	๑๓๒๕๖/	๒๖	๒	๔๓	กำแพงเพชร	"	"	ฟอสเฟต	"
๓๓.	หจก. เมืองแร่รัตนภูมิ	๑๓๑๔๒	๒๕๖	๑	๑๖	"	"	"	หิน	"
๓๔.	- " -	๑๓๑๔๓	๒๕๓	๓	๕๑	"	"	"	"	"
๓๕.	- " -	๑๓๑๔๔	๒๕๒	๑	๕๖	"	"	"	"	"
๓๖.	- " -	๑๓๑๔๖	๒๕๔	๒	๐๑	ท่าชะมวง	"	"	"	"
๓๗.	หจก. เอกศักดิ์เมืองแร่แม่ไร่สงขลา	๑๓๒๑๓	๒๕๔	๑	๕๓	ทุ่งคำเสา	"	"	หิน - ภูเขา	"
๓๘.	- " -	๑๓๒๑๔	๒๕๖	๒	๓๓	"	"	"	"	"
๓๙.	- " -	๑๓๒๑๕	๒๓๔	๓	๓๕	"	"	"	"	"
๔๐.	หจก. สินแร่ไทยมณี	๑๓๑๓๐/๑๐๒๒๔	๑๐๕	-	๕๔	"	"	"	"	"ทองอายุ"



เอกสารฉบับนี้เป็นลิขสิทธิ์ของกรมทรัพยากรธรณี
ห้ามทำซ้ำหรือดัดแปลงและแก้ไขโดยไม่ได้รับอนุญาต

ลำดับที่	ชื่อผู้ขอ	ประทานบัตร	เนื้อที่			ทองที่ขุด			ชนิดแร่	หมายเหตุ
			ไร่	งาน	ตารางวา	ตำบล	อำเภอ	จังหวัด		
๔๑.	หจก. เหมืองแร่รัตนภูมิ	๑๓๑๘๕	๑๘๘	๒	๘๘	ท่าชะมวง	รัตนภูมิ	สงขลา	คิงก	แผนที่ ๘
๔๒.	นายเจียรเมฆ จรัสจรรยาวัฒน์	๑๓๒๐๕	๒๖๖	๑	๕๘	"	"	"	คิงก - วุลแฟรม	"
๔๓.	- " -	๑๓๒๐๖/๑๓๓๓๘	๒๐๐	๒	๕๕	"	"	"	"	"
๔๔.	- " -	๑๓๒๐๓	๒๕๓	๑	๓๕	"	"	"	"	"
๔๕.	- " -	๑๓๒๐๘/๑๑๓๖๘	๒๓๕	๒	๓๒	"	"	"	"	"
๔๖.	- " -	๑๓๒๐๙/๑๑๓๖๓	๑๖๒	๓	๕๕	"	"	"	"	"
๔๗.	- " -	๑๓๒๑๐	๒๕๖	-	๓๒	"	"	"	"	"
๔๘.	- " -	๑๓๒๑๑	๒๘๕	๒	๒๐	"	"	"	"	"
๔๙.	- " -	๑๓๒๑๒/๑๒๑๓๒	๒๕๕	-	๐๑	"	"	"	"	"
๕๐.	- " -	๑๓๒๑๓/๑๒๓๘๓	๑๖๖	-	๕๐	"	"	"	"	"
๕๑.	บริษัท เขาพระไมนิ่ง จำกัด	๑๓๒๒๐/๑๑๖๑๕	๒๓๖	๑	๓๓	"	"	"	"	"
๕๒.	- " -	๑๓๒๒๑/๑๑๖๑๕	๒๕๓	๓	๕๓	"	"	"	"	"
๕๓.	- " -	๑๓๒๓๑/๑๑๖๑๖	๒๖๓	๓	-	"	"	"	"	"
๕๔.	น.ส. รุจี สุนทรพันธ์	๑๓๒๓๘/๑๑๓๓๑	๘๒	๓	๓๓	"	"	"	"	"
๕๕.	นายสุณีพล ทับแสงศรี	๑๓๒๑๖	๑๐๑	๒	๕๓	ฉลุง	หาดใหญ่	"	"	"
๕๖.	หจก. เหมืองแร่ศิริชัย	๑๐๕๕๐/๑๑๒๓๕	๓๖	๓	๕๕	"	"	"	"	"
๕๗.	นายเหมาะโชค อรรถกระวีสุนทร	๓๕๐๐/๑๐๑๕	๓๘	๓	๐๓	"	"	"	"	"
๕๘.	บริษัท อรรถกระวี จำกัด	๑๐๕๐๓/๑๑๑๘๑	๖๖	๓	๓๑	"	"	"	"	"
๕๙.	- " -	๑๐๕๐๘/๑๑๑๘๒	๘๕	๑	๒๒	"	"	"	"	"
๖๐.	- " -	๑๐๕๐๘/๑๑๑๘๒	๘๕	๑	๒๒	"	"	"	"	"



เอกสารฉบับนี้เป็นลิขสิทธิ์ของกรมทรัพยากรธรณี
ห้ามทำซ้ำหรือดัดแปลงและแก้ไขโดยไม่ได้รับอนุญาต

ลำดับที่	ชื่อผู้ขอ	ประทานบัตร	ไร่	งาน	ตารางวา	ตำบล	อำเภอ	จังหวัด		
๖๑.	บริษัท อรรถกระวี จำกัด	๓๔๕๕/๑๐๐๐๕	๕๓	-	๒๔	นุง	หาคีใหญ่	สงขลา	จุลแพรม	แผนที่ ๔
๖๒.	นายคุณี อารีกุล	๑๓๒๓๖/๑๑๕๕๐	๕๓	๑	๔๔	"	"	"	"	"
๖๓.	บริษัท ยิบอินซอย จำกัด	๕๖๓๑/๕๓๖๓	๕๕	๑	๒๓	"	"	"	"	"
๖๔.	- " -	๕๖๓๒/๕๓๖๔	๕๕	๓	๕๓	"	"	"	"	"
๖๕.	- " -	๕๖๓๔/๓๔๔๖	๕๓	๓	๓๕	"	"	"	"	"
๖๖.	- " -	๓๔๔๖/๕๓๖๒	๕๓	๒	๕๓	"	"	"	"	"
๖๗.	- " -	๑๓๒๑๔/๑๒๔๕๔	๑๔๕	๓	๒๓	"	"	"	"	"
๖๘.	- " -	๑๐๕๑๔/๑๑๑๓๑	๕๖	๒	๔๖	"	"	"	"	"
๖๙.	- " -	๑๐๕๑๕/๑๑๑๓๒	๕๕	-	๐๑	"	"	"	"	"
๗๐.	- " -	๑๐๕๑๖/๑๑๑๓๓	๕๕	-	๓๒	"	"	"	"	"
๗๑.	- " -	๕๖๖๓/๕๕๑๔	๕๑	๑	๕๓	"	"	"	"	"
๗๒.	นายเฉลิมลาภ ศิริวงศ์	๑๓๒๔๐	๕๑	-	๐๕	ทุ่งหมอ	สะเคา	"	กิมุก - จุลแพรม	"
๗๓.	นายวิมล แสงเก็กลาภ	๑๓๒๓๒	๑๕๒	๓	๕๕	"	"	"	"	"
๗๔.	บริษัท สีนทองพัฒนาขนส่งภาคใต้ จำกัด	๑๓๑๓๓/๑๑๕๕๖	๑๑๓	๑	๒๑	"	"	"	จุลแพรม	"
๗๕.	บริษัท ฐานชัย จำกัด	๓๕๕๓/๖๖๔๒	๖๕	๑	๔๕	"	"	"	กิมุก - จุลแพรม	"
๗๖.	- " -	๓๕๕๔/๖๖๔๔	๓๑	-	๐๑	"	"	"	"	"
๗๗.	- " -	๓๕๕๕/๖๖๔๓	๓๕	๑	๕๐	"	"	"	"	"
๗๘.	บริษัท ชวนจุศิริวงศ์ จำกัด	๑๐๕๒๔/๑๑๑๓๔	๔๖	-	๔๔	"	"	"	"	"
๗๙.	หจก.พี.พี. ไมนิ่ง	๕๖๑๖/๑๐๕๐๐	๒๔	-	๐๑	"	"	"	"	"
๘๐.	- " -	๒๑๓๖๐	๑๕๖	๑	๒๕	"	"	"	"	"



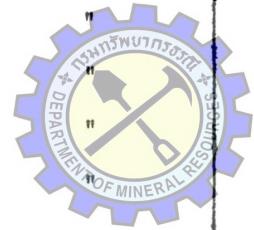
เอกสารฉบับนี้เป็นลิขสิทธิ์ของกรมทรัพยากรแร่
ห้ามทำซ้ำหรือดัดแปลงและแก้ไขโดยไม่ได้รับอนุญาต

ลำดับที่	ชื่อผู้ขอ	ประธานบริษัท	เขต			จังหวัด			ชนิดแร่	หมายเหตุ
			ไร่	งาน	ตารางวา	ตำบล	อำเภอ	จังหวัด		
๔๑.	บริษัท ยิบอินซอย จำกัด	๑๑๕๑๓/๑๐๐๖๕	๕๖	๒	๕๒	ทุ่งคำเสา	หาคีใหญ่	สงขลา	กลุ่ม - วุลแฟรม	แผนที่ ๔
๔๒.	- " -	๕๖๕๓/๕๕๑๓	๕๕	๑	๕๖	"	"	"	"	"
๔๓.	- " -	๑๐๕๑๒๓/๑๑๔๒๔	๕๓	-	๓๓	"	"	"	"	"
๔๔.	- " -	๕๖๕๔/๕๕๑๖	๕๕	๑	๕๓	"	"	"	"	"
๔๕.	- " -	๓๕๓๓/๑๐๐๖๖	๕๕	-	๓๑	"	"	"	"	"
๔๖.	หจก.ทิพย์เจริญศิลา	๑๓๒๔๕	๕๕	๑	๓๒	"	"	"	หินปูน	"
๔๗.	บริษัท กิจจोग จำกัด	๑๓๒๒๕/๑๑๖๖๕	๑๐๓	๒	๓๕	"	"	"	ซีเมนต์	"
๔๘.	น.ส.ลักษมี จิระนคร	๑๓๒๔๕	๓๑	๒	๑๓	"	"	"	กลุ่ม - วุลแฟรม	"
๔๙.	บริษัท กิจจोग จำกัด	๑๐๕๓๕/๕๖๕๐	๕๓	-	๓๕	"	"	"	"	"
๕๐.	ห้างหุ้นส่วนสามัญนิติบุคคลเหมืองแร่ทุ่งหมอ	๓๕๔๔/๓๖๖๖	๕๖	๑	๕๕	ทุ่งหมอ	สะเคา	"	"	"
๕๑.	บริษัท ยิบอินซอย จำกัด	๕๖๐๓	๕๖	๑	๓๕	"	"	"	"	"
๕๒.	หจก.วชิระชัย	๓๕๕๑/๕๒๔๑	๔๑	๑	๔๕	"	"	"	"	"
๕๓.	บริษัท สหสินแร่โชนเจริญ จำกัด	๑๓๑๖๖/๑๒๑๒๔	๕๓	-	๕๓	"	"	"	"	"
๕๔.	หจก.ไทยนิคมคาร์แคร์	๒๑๓๕๕	๕๕	๑	๔๖	"	"	"	"	"
๕๕.	องค์การเหมืองแร่	๕๒๖๖/๑๑๓๔๔	๒๕๓	๑	๖๓	นลุง	หาคีใหญ่	"	"	แผนที่ ๕ กลุ่ม ก.
๕๖.	- " -	๑๐๕๕๓/๑๑๓๓๓	๑๓๒	๑	๕๒	"	"	"	"	"
๕๗.	- " -	๑๐๕๕๕/๑๐๖๓๕	๑๑๓	-	๔๒	"	"	"	"	"
๕๘.	- " -	๑๓๑๕๑/๑๑๓๓๒	๑๒๓	๑	๕๐	"	"	"	"	"
๕๙.	- " -	๑๐๕๕๕/๑๐๕๑๑	๑๕	๒	๐๕	"	"	"	"	"
๑๐๐.	นายชิต ทิพย์มณี	๑๓๒๕๕/๕๖๑๕๒	๒๒๔	-	๕๓	ท่าช้าง	"	"	"	"



เอกสารฉบับนี้เป็นลิขสิทธิ์ของกรมทรัพยากรธรณี
ห้ามทำซ้ำหรือดัดแปลงและแก้ไขโดยไม่ได้รับอนุญาต

ลำดับที่	ชื่อผู้ขอ	ประธานบริษัท	ประเภท					ตำบล	อำเภอ	จังหวัด	ชนิดแร่	หมายเหตุ
			ไร่	งาน	ตารางวา							
๑๐๑.	นางยุพา นันทวงศ์	๒๑๓๓๐	๓๓	๑	๕๐	ท่าช้าง	ทาคีใหญ่	สงขลา	คิงบูก	แผนที่ ๕ กลุ่ม ก.		
๑๐๒.	นางพิศวี จันทรมงคล	๒๑๓๒๐/๑๓๒๕๓	๒๐๓	๒	๕๕	"	"	"	"	"		
๑๐๓.	หจก.สินแร่ไทยมณี	๒๑๓๐๕/๑๒๓๓๖	๑๑๓	—	๐๕	"	"	"	"	"		
๑๐๔.	บริษัท เรือซุกแร่บ้านหินไทย จำกัด	๑๓๒๒๕/๑๑๖๐๕	๑๐๑	๑	๐๓	"	"	"	"	"		
๑๐๕.	— " —	๓๕๓๓/๕๐๕๒	๕๓	—	๑๖	"	"	"	"	"		
๑๐๖.	— " —	๓๕๓๕/๕๕๒๐	๕๐	๒	๖๕	"	"	"	"	"		
๑๐๗.	— " —	๕๑๑๐/๕๕๐๐	๒๒๑	—	๒๓	"	"	"	"	"		
๑๐๘.	— " —	๕๑๑๑/๕๕๐๑	๑๓๕	๓	๐๕	"	"	"	"	"		
๑๐๙.	— " —	๓๕๓๑/๕๖๕๓	๑๕๕	๓	๕๓	"	"	"	"	"		
๑๑๐.	— " —	๒๑๓๑๕	๖๕	๑	๕๕	"	"	"	"	"		
๑๑๑.	— " —	๕๐๓๐/๕๐๑๓	๒๕๓	๒	๕๓	"	"	"	"	"		
๑๑๒.	— " —	๒๑๓๓๕	๒๕๓	—	๓๒	"	"	"	"	"		
๑๑๓.	บริษัท เหมืองแร่ทองคำใหญ่ จำกัด	๑๓๒๒๐/๑๒๐๓๓	๒๓๐	๒	๕๓	ควนลิ่ง-ทุ่งคำเสา	"	"	"	"		
๑๑๔.	บริษัท เจริญทะเลไม้กิ่ง จำกัด	๒๑๓๓๐๕/๑๒๕๓๑	๓๐	๓	๑๓	ฉลุง	"	"	"	"		
๑๑๕.	หจก.ไทยธาราทาคีใหญ่	๑๓๒๖๕/๑๒๒๐๑	๕๓	—	๖๕	"	"	"	"	"		
๑๑๖.	บริษัท เรือซุกแร่ทาคีใหญ่ จำกัด	๒๑๓๒๕/๑๒๕๒๓	๑๒๑	๒	๕๕	"	"	"	"	"		
๑๑๗.	— " —	๒๑๓๓๕/๑๓๓๓๓	๖๐	๓	๒๕	"	"	"	"	"		
๑๑๘.	— " —	๑๓๒๕๒/๑๒๖๐๒	๑๑๑	๒	๕๕	"	"	"	"	"		
๑๑๙.	— " —	๑๓๑๖๓/๑๐๑๑๑	๒๓๕	—	—	"	"	"	"	"		
๑๒๐.	องค์การเหมืองแร่	๒๑๓๓๕	๒๖๐	๑	๑๓	"	"	"	"	"		



เอกสารฉบับนี้เป็นลิขสิทธิ์ของกรมทรัพยากรธรณี
ห้ามทำซ้ำหรือดัดแปลงและแก้ไขโดยไม่ได้รับอนุญาต

ลำดับที่	ชื่อผู้ขอ	ประธานบิกร	เลขที่			ตำบล	อำเภอ	จังหวัด	ชนบท	หมายเหตุ
			ไร่	งาน	ตารางวา					
๑๒๑.	บริษัท เรือชุกแรหาคใหญ่ จำกัด	๑๓๑๖๔/๕๕๕๓	๒๖๔	-	๓๔	ฉลุง	หาคใหญ่	สงขลา	กึ่ง	แผนที่ ๕ กลุ่ม ก.
๑๒๒.	บริษัท สหกาญจน์เหมืองแร่ จำกัด	๒๑๓๓๓	๑๐๒	๒	๔๓	ท่าช้าง	"	"	"	"
๑๒๓.	นายบุญมัน ฅ สงขลา	๒๑๓๕๕	๕๕	-	๖๓	ฉลุง-ทุ่งคำเสา	"	"	"	"
๑๒๔.	นายมานิต แซ่เจ็ง	๑๓๒๕๓/๑๒๔๕๓	๔๑	๒	๕๑	ฉลุง	"	"	"	"
๑๒๕.	นายชาญ ลีลาภรณ์	๑๓๒๖๒/๑๒๑๖๔	๖๖	๓	๕๓	"	"	"	"	"
๑๒๖.	องค์การเหมืองแร่	๒๑๓๕๐	๒๔๔	๓	๕๕	"	"	"	"	"
๑๒๗.	- " -	๒๑๓๕๓	๕๑	๑	๑๓	"	"	"	"	"
๑๒๘.	- " -	๒๑๓๕๔	๒๖๒	๑	๖๔	"	"	"	"	"
๑๒๙.	- " -	๕๐๒๓	๒๕๐	๓	๕๕	"	"	"	"	"
๑๓๐.	นายวิฑาล ภูมิพฤษ	๑๓๒๑๓/๑๑๕๕๕	๔๔	๓	๕๕	"	"	"	"	"
๑๓๑.	บริษัท พิกานป่าลพัฒนา จำกัด	๑๓๒๕๕	๒๕๕	๓	๓๕	ฉลุง-ท่าช้าง	"	"	"	"
๑๓๒.	หจก.เหมืองแร่เจิงทะเล	๑๓๒๕๑/๑๒๐๓๒	๕๕	-	๕๕	ฉลุง	"	"	"	"
๑๓๓.	นายสนทยา เลียนอุคม	๑๓๒๕๔/๑๒๐๐๖	๕๕	๓	๑๖	"	"	"	"	"
๑๓๔.	หจก.เหมืองแร่เจิงทะเล	๑๓๒๓๓/๑๑๕๕๕	๓๓	๓	๕๕	"	"	"	"	"
๑๓๕.	- " -	๕๖๑๑/๑๑๕๕๓	๑๐๓	๑	๒๕	"	"	"	"	"
๑๓๖.	บริษัท พิกานป่าลพัฒนา จำกัด	๑๓๒๖๓/๑๒๕๕๓	๕๐	๑	๕๓	ท่าช้าง	"	"	"	"
๑๓๗.	- " -	๑๓๒๓๔/๑๒๕๕๕	๕๕	-	๐๒	ฉลุง	"	"	"	"
๑๓๘.	นายวิเชียร เกรียงสุวรรณ	๑๓๑๕๕/๑๐๐๕๕	๕๐	-	๐๓	"	"	"	"	"
๑๓๙.	- " -	๑๓๒๕๓/๑๒๓๓๕	๒๕๑	๒	๕๕	ท่าช้าง	"	"	"	"
๑๔๐.	หจก.เหมืองแร่สุนทรทิพย์	๑๓๒๒๕/๑๑๕๕๑	๒๑๕	๓	๑๐	"	"	"	"	"



เอกสารฉบับนี้เป็นลิขสิทธิ์ของกรมทรัพยากรธรณี
ห้ามทำซ้ำหรือดัดแปลงและแก้ไขโดยไม่ได้รับอนุญาต

ลำดับที่	ชื่อผู้ขอ	ประทานบัตร	เนื้อที่			ของที่มีอยู่			ชนิดแร่	หมายเหตุ
			ไร่	งาน	ตารางวา	ตำบล	อำเภอ	จังหวัด		
๑๔๑.	นายฉันท ศรีสุวรรณ	๑๐๔๖๖/๘๓๑๖	๑๓๖	๓	๓๘	ท่าช้าง	หาคีใหญ่	สงขลา	หินก	แผนที่ ๕ กลุ่ม ก.
๑๔๒.	บริษัท สหกาญจน์เหมืองแร่ จำกัด	๑๐๔๖๕/๘๓๑๕	๒๓๘	๓	๕๘	"	"	"	"	"
๑๔๓.	บริษัท นิพัทธ์และบุตร จำกัด	๕๖๘๐/๘๔๖๘	๑๕๓	๓	๘๔	"	"	"	"	"
๑๔๔.	- " -	๕๖๘๒/๘๔๖๙	๑๕๕	-	๓๐	"	"	"	"	"
๑๔๕.	- " -	๑๓๒๒๖	๑๑	-	๕๑	"	"	"	"	"
๑๔๖.	นายบุรินทร์ สุวรรณสิงห์	๑๓๒๒๕	๕	๓	๕๒	"	"	"	"	"
๑๔๗.	บริษัท นิพัทธ์และบุตร จำกัด	๓๕๑๕/๑๑๕๐๓	๖๓	๒	๕๐	"	"	"	"	"
๑๔๘.	นายมงคล ทิพย์มณี	๒๑๓๓๑	๒๓	๒	๓๖	"	"	"	"	"
๑๔๙.	นางวรรณ สุวรรณ	๒๑๓๐๖/๑๒๓๘๖	๔๑	-	๒๒	ท่าช้าง	"	"	"	"
๑๕๐.	- " -	๒๑๓๐๓	๒๐	-	๐๔	"	"	"	"	"
๑๕๑.	นางเนียน พุทธิวีโร	๒๑๓๑๑/๑๒๕๘๖	๖๔	๑	๕๒	"	"	"	"	"
๑๕๒.	นายแก้ว สุกสายเนตร	๒๑๓๐๕/๑๓๒๒๑	๑๕๓	-	๓๐	"	"	"	"	"
๑๕๓.	นายจิก ทิพย์มณี	๒๑๓๐๓	๕๓	๒	๒๓	"	"	"	"	"
๑๕๔.	บริษัท เรือชุกแร่หาคีใหญ่ จำกัด	๒๑๓๒๑/๑๐๓๓๕	๓	๓	๘๑	ฉลุง	"	"	"	"
๑๕๕.	- " -	๒๑๓๒๒/๑๐๓๓๖	๑๐	-	๖๑	"	"	"	"	"
๑๕๖.	องค์การเหมืองแร่	๒๑๓๔๖	๒๕๕	-	๐๕	"	"	"	"	"
๑๕๗.	- " -	๒๑๓๔๘	๒๖๒	๑	๖๘	"	"	"	"	"
๑๕๘.	- " -	๒๑๓๔๓	๕๒	๑	๑๓	"	"	"	"	"
๑๕๙.	- " -	๒๑๓๔๔	๒๓๑	๒	๒๓	"	"	"	"	"
๑๖๐.	- " -	๒๑๓๕๐	๒๖๘	๓	๕๕	"	"	"	"	"



เอกสารฉบับนี้เป็นลิขสิทธิ์ของกรมทรัพยากรธรณี
ห้ามทำซ้ำหรือดัดแปลงและแก้ไขโดยไม่ได้รับอนุญาต

ลำดับที่	ชื่อผู้ขอ	ประธานบัตร	เนื้อที่			ทองที่ขออนุญาต			ชนิดแร่	หมายเหตุ
			ไร่	งาน	ตารางวา	ตำบล	อำเภอ	จังหวัด		
๑๖๑.	หจก.เหมืองแร่ทุ่งโพธิ์	๕๖๒๖/๓๓๕๓	๓๐	๓	๕๓	ทุ่งขมิ้น	กิ่ง อ.นาหม่อม	สงขลา	กึ่งบุก	แผนที่ ๕ กลุ่ม ช
๑๖๒.	บริษัท ยิบอินซอย จำกัด	๕๖๓๕/๔๓๒๐	๓๔	๑	๕๕	"	"	"	"	"
๑๖๓.	หจก.เหมืองแร่ทุ่งโพธิ์	๕๑๓๓/๔๔๕๔	๕๐	๓	๑๑	"	"	"	"	"
๑๖๔.	- " -	๑๐๐๓/๔๔๕๕	๑๐ ๑	๒	๔๔	"	"	"	"	"
๑๖๕.	- " -	๕๑๖๕/๑๑๔๐๒	๑๐๓	๑	๓๒	"	"	"	"	"
๑๖๖.	- " -	๕๐๖๐/๔๕๐๕	๒๐	๓	๒๐	"	"	"	"	"
๑๖๗.	บริษัท ยิบอินซอย จำกัด	๓๕๕๒	๑๓๓	๑	๓๒	"	"	"	"	"
๑๖๘.	นายวิชาล สิริไพโรจน์	๑๓๒๕๕/๑๒๖๒๖	๓๑	-	-	บ้านพรุ	หาดใหญ่	"	"	"
๑๖๙.	นายพิศ จิตสกุลชัยเกษ	๑๓๒๐๓/๑๐๖๕๖	๒๒๒	๓	๕๑	"	"	"	"	"
๑๗๐.	บริษัท เหมืองแร่คุณณลิน จำกัด	๑๓๑๖๕/๑๐๕๓๑	๑๐๔	๑	๔๓	นาหม่อม	กิ่ง อ.นาหม่อม	"	"	"
๑๗๑.	- " -	๒๑๓๓๕/๑๓๖๑๐	๓	๓	๔๕	"	"	"	"	"
๑๗๒.	บริษัท เซาท์เทินไมนิ่ง จำกัด	๒๑๓๐๒/๑๒๖๔๕	๒๓	๓	๕๕	บ้านพรุ	หาดใหญ่	"	"	"
๑๗๓.	นายสว่างศักดิ์ คุณณลิน	๕๖๓๓/๔๕๑๕	๖๑	๑	๑๔	"	"	"	"	"
๑๗๔.	นายกิตติ แซ่ฮุย	๑๐๕๓๕/๕๔๖๐	๒๕๓	๑	๕๓	"	"	"	"	"
๑๗๕.	- " -	๑๓๒๓๕/๑๒๒๕๓	๒๕	๓	๕๕	"	"	"	"	"
๑๗๖.	นายสง่า จังสกุล	๑๓๒๓๓	๑๒๖	๑	๐๓	"	"	"	"	"
๑๗๗.	- " -	๕๖๓๕/๔๕๐๓	๕๖	๑	๓๓	"	"	"	"	"
๑๗๘.	หสน.บุญศรีและบุตร	๑๐๕๓/๓๓๔๐	๖๓	๑	๕๕	"	"	"	"	"
๑๗๙.	- " -	๓๕๕๓/๔๕๕๐	๓๔	๓	๔๒	"	"	"	"	"
๑๘๐.	บริษัท เหมืองแร่คุณณลิน จำกัด	๒๑๓๕๐/๑๓๖๑๑	๓	๓	๑๕	นาหม่อม	กิ่ง อ.นาหม่อม	"	"	"



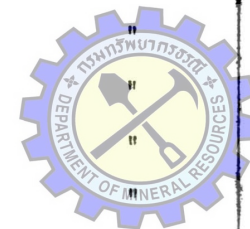
เอกสารฉบับนี้เป็นลิขสิทธิ์ของกรมทรัพยากรธรณี
ห้ามทำซ้ำหรือดัดแปลงและแก้ไขโดยไม่ได้รับอนุญาต

ลำดับที่	ชื่อผู้ขอ	ประธานบัตร	เขต			ท้องที่ยื่นขอ			ชนิดแร่	หมายเหตุ
			ไร่	งาน	ตารางวา	ตำบล	อำเภอ	จังหวัด		
๑๘๑.	บริษัท เหมืองแร่คุณผลิต จำกัด	๒๑๓๔๒	๑๖	๓	๓๓	นาหมอม	กิ่ง อ.นาหมอม	สงขลา	คีมุก	แผนที่ ๕ กลุ่ม ข.
๑๘๒.	นายเกษตร ว่างศิริ	๑๓๕๔๓/๑๑๓๕๑	๕๕	-	-	"	"	"	"	"
๑๘๓.	บริษัท ไทยธรณี จำกัด	๑๓๕๔๔/๑๑๓๕๒	๕๕	๑	๔๓	บ้านพรุ	หาดใหญ่	"	"	"
๑๘๔.	- " -	๑๓๕๓๐/๑๑๓๕๓	๑๓	๒	๐๕	"	"	"	"	"
๑๘๕.	นายเกษตร ว่างศิริ	๑๓๑๖๑/๑๐๐๔๓	๒๓	-	๕๖	นาหมอม	กิ่ง อ.นาหมอม	"	"	"
๑๘๖.	บริษัท ชานจุรีวิวงศ์ จำกัด	๑๐๕๖๕/๑๑๕๐๕	๒๖	๑	๑๐	ฉลุง	หาดใหญ่	"	"	"
๑๘๗.	- " -	๑๓๕๕๕/๑๑๕๐๖	๕๖	-	๕๐	นาหมอม	กิ่ง อ.นาหมอม	"	"	"
๑๘๘.	- " -	๑๓๕๐๓/๑๑๓๖๖	๑๐	-	๖๑	"	"	"	"	"
๑๘๙.	หจก. เหมืองแร่เทียนวิไล	๒๑๓๓๕	๕	๒	๐๕	"	"	"	"	"
๑๙๐.	นายหอม ชุมณี	๒๑๓๓๖	๒๕	๑	๕๕	"	"	"	"	"
๑๙๑.	หจก. เหมืองแร่เทียนวิไล	๒๑๓๓๖	๑๖	-	๓๔	"	"	"	"	"
๑๙๒.	- " -	๑๐๕๓๓/๕๕๓๔	๕๓	-	๕๓	"	"	"	"	"
๑๙๓.	บริษัท ไทยรุ่ง จำกัด	๒๑๓๓๗/๑๓๖๑๒	๑๐๔	๓	๕๔	"	"	"	"	"
๑๙๔.	หจก. เหมืองแร่หินใหม่	๑๐๕๓๓/๑๒๐๖๓	๕๖	๑	๖๕	"	"	"	"	"
๑๙๕.	หจก. มาลัยไทยเทรคคิง จำกัด	๑๐๕๕๒/๕๕๕๖	๖๑	๑	๓๔	บ้านพรุ	หาดใหญ่	"	"	"
๑๙๖.	หจก. เหมืองแร่หินใหม่	๑๓๕๒๒/๑๑๓๕๓	๓๕	-	๐๔	นาหมอม	กิ่ง อ.นาหมอม	"	"	"
๑๙๗.	หจก. เหมืองแร่ทุ่งโพธิ์	๕๑๕๕/๕๕๕๓	๕๓	๑	๕๕	ทุ่งขมิ้น	หาดใหญ่	"	"	"
๑๙๘.	บริษัท ยิบดินน้อย จำกัด	๒๑๓๖๑	๑๕	-	๓๕	"	"	"	"	"
๑๙๙.	- " -	๒๑๓๕๓	๓๔	๒	๖๓	"	"	"	"	"
๒๐๐.	หจก. เหมืองแร่ทุ่งโพธิ์	๓๕๖๓/๕๕๕๑	๑๕	-	๕๒	"	"	"	"	"




เอกสารฉบับนี้เป็นลิขสิทธิ์ของกรมทรัพยากรธรณี
ห้ามทำซ้ำหรือดัดแปลงและแก้ไขโดยไม่ได้รับอนุญาต

ลำดับที่	ชื่อผู้ขอ	ประทานบัตร	เนื้อที่			ทองที่ขุดพบ			ชนิดแร่	หมายเหตุ
			ไร่	งาน	ตารางวา	กำบล	อำเภอ	จังหวัด		
๒๐๑.	หจก.มาลัยไทยเทรคคิง	๑๐๘๕๑/๕๕๒๓	๔๔	๓	๐๓	บ้านพรุ	หาคใหญ่	สงขลา	คิง	แผ่นที่ ๕ กลุ่ม ช.
๒๐๒.	หลน.บุญศรีและบุตร	๑๓๒๒๓/๑๑๒๔๔	๔๒	๓	๔๓	ทุ่งขมิ้น	"	"	"	"
๒๐๓.	- " -	๑๓๒๔๑	๕๕	๓	๓๒	"	"	"	"	"
๒๐๔.	บริษัท ไทยสแตนดาร์ด จำกัด	๓๕๓๕/๔๕๐๐	๒๔	-	๐๓	"	"	"	"	"
๒๐๕.	บริษัท เหมืองแร่วาริ จำกัด	๑๓๒๒๖/๑๑๒๖๕	๕๓	-	๔๓	"	"	"	"	"
๒๐๖.	นายอรุณการ องค์สกุล	๕๖๒๐	๕๐	-	๕๕	บ้านพรุ	"	"	"	"
๒๐๗.	บริษัท เหมืองแร่วาริ จำกัด	๑๓๒๕๖/๑๓๕๔๐	๓๔	๒	๓๔	ทุ่งขมิ้น	"	"	"	"
๒๐๘.	นายอรุณการ องค์สกุล	๑๓๓๓๓	๑๒๕	๑	๓๓	บ้านพรุ	"	"	"	"
๒๐๙.	นายเจริญ อูโรวัฒนา	๑๓๓๕๓/๑๓๓๓๑	๓๔	๓	๕๕	"	"	"	"	"
๒๑๐.	บริษัท สับซาวคโมเน็งเอ็นเตอร์ไพร จำกัด	๑๓๓๓๘/๑๑๓๓๘๘	๑๒๕	๓	๒๓	"	"	"	"	"
๒๑๑.	นายวรศักดิ์ คุณผลิน	๑๓๓๕๐/๑๑๓๓๕	๑๑	๕	๓๕	"	"	"	"	"
๒๑๒.	นายเมธา เพชรรมณี	๕๑๔๖/๑๐๑๐๕	๒๓๕	๒	๕๐	"	"	"	"	"
๒๑๓.	- " -	๑๓๒๖๓/๑๑๔๖๔	๑๔๓	๑	๖๕	"	"	"	"	"
๒๑๔.	- " -	๕๑๔๕/๑๒๐๐๔	๑๔๓	๑	๓๕	"	"	"	"	"
๒๑๕.	- " -	๑๑๕๑/๑๒๐๐๓	๑๑๐	-	๒๑	"	"	"	"	"
๒๑๖.	- " -	๑๓๒๖๘/๑๑๒๖๘	๖๕	๑	๓๔	"	"	"	"	"
๒๑๗.	- " -	๑๑๓๑๕	๑๔๔	๒	๒๓	"	"	"	"	"
๒๑๘.	บริษัท ไทยสแตนดาร์ด จำกัด	๕๖๓๖/๓๓๐๖	๑๕๕	-	๖๑	"	"	"	"	"
๒๑๙.	นายจรูญ แพทย์วิน	๑๓๒๕๕/๑๒๖๔๔	๒๕	๒	๕๕	ทุ่งใหญ่	"	"	"	"
๒๒๐.	บริษัท ยิบอินซอย จำกัด	๑๑๓๖๑	๑๔	-	๓๔	ทุ่งขมิ้น	กิง อ.นาหมอม	"	"	"




เอกสารฉบับนี้เป็นลิขสิทธิ์ของกรมทรัพยากรธรณี
 "ห้ามทำซ้ำหรือดัดแปลงและแก้ไขโดยไม่ได้รับอนุญาต"

ลำดับที่	ชื่อผู้ขอ	ประธานบัตร	เนื้อที่			ท้องที่ที่ยื่นขอ			ชนิดแร่	หมายเหตุ
			ไร่	งาน	ตารางวา	ตำบล	อำเภอ	จังหวัด		
๑๑๑.	บริษัท เหมืองแร่สากล จำกัด	๑๓๒๔๔/๑๒๖๕๖	๑๕๐	๓	๕๓	บางพรุ	หาคิใหญ่	สงขลา	คิบุก	แผนที่ ๕
๑๑๒.	นายประสิทธิ์ หลิมศิริวัฒน์	๑๓๒๔๖	๒๖	๒	๔๗	กำแพงเพชร	รัทภูมิ	"	"	"
๑๑๓.	นายวิบูลย์ ศิริวงค์	๑๓๒๓๓/๑๒๒๖๔	๕๐	๒	๕๔	ทุ่งใหญ่	หาคิใหญ่	"	"	"
๑๑๔.	- " -	๑๓๒๕๖/๑๒๐๖๑	๑๐๓	๒	๖๕	"	"	"	"	"
๑๑๕.	บริษัท สหกาญจน์เหมืองแร่ จำกัด	๑๓๒๔๕/๑๒๓๓๓	๓๓	-	๕๕	"	"	"	"	"
๑๑๖.	- " -	๑๓๑๑๕/๑๒๕๕๓	๖	๓	๕๖	"	"	"	"	"
๑๑๗.	นายวิบูลย์ ศิริวงค์	๑๕๕๑/๑๒๐๖๒	๔๑	-	๒๓	"	"	"	"	"
๑๑๘.	- " -	๕๐๓๗/๑๒๐๓๔	๖๔	๒	๕๗	"	"	"	"	"
๑๑๙.	หจก.ทรายทองภาคใต้	๑๓๑๕๖	๒๓๑	๒	๔๒	เกาะแก้ว	เมือง ๖	"	ทรายแก้ว	"
๑๒๐.	- " -	๑๓๑๕๓	๒๐๕	๓	๔๒	"	"	"	"	"
๑๒๑.	- " -	๑๓๑๕๔	๒๒๔	๓	๖๕	"	"	"	"	"
๑๒๒.	- " -	๑๓๑๕๕	๒๑๒	๓	๑๒	"	"	"	"	"
๑๒๓.	- " -	๑๓๑๖๐	๒๔๖	๒	๐๓	"	"	"	"	"
๑๒๔.	นายฐักกิ์ ชัยนิรามัย	๑๓๑๖๒	๕๑	๒	๕๓	นาทับ	จะนะ	"	"	"
๑๒๕.	นายวิบูลย์ ศิริวงค์	๑๕๖๓/๕๖๑๕	๓๓	-	๓๓	ท่าหม้อไทร	"	"	"	"
๑๒๖.	- " -	๑๓๓๐๐/๑๒๔๓๕	๓๐	๑	๔๕	"	"	"	"	"
๑๒๗.	- " -	๑๓๓๒๔/๑๓๐๔๕	๒๑๑	๒	๑๖	"	"	"	"	"
๑๒๘.	- " -	๑๓๓๒๗/๑๓๐๔๓	๑๓๓	๓	๖๓	"	"	"	"	"
๑๒๙.	- " -	๑๓๒๖๕/๑๓๐๔๖	๕๓	-	๕๖	"	"	"	"	"
๑๓๐.	- " -	๑๓๒๕๕/๑๒๔๓๔	๔๕	๒	๓๕	"	"	"	"	"



เอกสารฉบับนี้เป็นลิขสิทธิ์ของกรมทรัพยากรธรณี
ห้ามทำซ้ำหรือดัดแปลงและแก้ไขโดยไม่ได้รับอนุญาต

ลำดับที่	ชื่อผู้ขอ	ประธานบัตร	เนื้อที่			ท้องที่ยื่นขอ			ชนิดแร่	หมายเหตุ
			ไร่	งาน	ตารางวา	ตำบล	อำเภอ	จังหวัด		
๑๔๑.	บริษัท เหมืองแร่จะนะ จำกัด	๑๑๓๕๓	๓๖	๓	๓๘	ท่าหมอไทร	จะนะ	สงขลา	คิงุก	แผนที่ ๕
๑๔๒.	- " -	๓๕๓๘/๑๑๖๖๓	๑๓๘	๑	๘๘	"	"	"	"	"
๑๔๓.	- " -	๑๓๑๕๔/๕๕๖๑	๑๖๖	๑	๕๓	"	"	"	"	"
๑๔๔.	- " -	๑๓๑๕๕/๕๕๖๒	๑๖๑	๑	๖๓	"	"	"	"	"
๑๔๕.	- " -	๑๓๑๕๖/๑๑๖๖๐	๑๖๕	๓	๐๓	"	"	"	"	"
๑๔๖.	- " -	๑๐๕๓๔/๑๑๘๕๕	๕๕	-	๑๓	"	"	"	"	"
๑๔๗.	หจก. เหมืองแร่ไทยเจริญภาคใหญ่	๑๓๑๖๑/๑๑๖๖๓	๑๑๓	๑	๖๘	นาทวี	นาทวี	"	"	"
๑๔๘.	นายเสรี วัฒนยงค์กิจ	๓๕๓๓/๕๕๑๖	๑๖๑	๓	๑๖	ฉาง	"	"	"	"
๑๔๙.	บริษัท พิชานปาล์มพัฒนา จำกัด	๑๐๕๕๔/๕๕๕๓	๓๐๕	-	๒๐	สำนักแก้ว	สะเคา	"	"	"
๑๕๐.	หจก. มาดไทยเทรคคิง	๑๓๑๖๓	๑๓๓	๑	๕๓	"	"	"	"	"
๑๕๑.	บริษัท พิชานปาล์มพัฒนา จำกัด	๑๓๑๖๓/๑๐๕๕๑	๖๖	๓	๕๓	"	"	"	"	"
๑๕๒.	- " -	๑๓๑๖๘/๑๑๐๑๖	๒๘	๒	๐๖	"	"	"	"	"
๑๕๓.	- " -	๑๓๑๗๘/๑๐๕๑๕	๒๓๑	-	๕๕	"	"	"	"	"
๑๕๔.	นางอุษา อังก์สกุล	๑๐๕๓๖/๑๐๐๕๓	๘๓	๓	๓๖	"	"	"	"	"
๑๕๕.	องค์การเหมืองแร่	๕๖๘๔/๘๓๒๓	๒๖๕	๓	๕๕	ท่าหมอไทร	จะนะ	"	"	"
๑๕๖.	นายอริญ จันทรประเสริฐ	๑๐๕๒๑/๑๐๓๘๘	๒๐๕	๓	๐๕	นาทวา	"	"	"	"
๑๕๗.	บริษัท สหกาญจน์เหมืองแร่ จำกัด	๒๑๓๐๑/๑๓๕๓๒	๑๒๕	-	๘๒	"	"	"	"	"
๑๕๘.	นางอุษา อังก์สกุล	๑๐๕๓๓/๑๐๐๕๑	๑๒๖	๓	๕๕	สำนักแก้ว	สะเคา	"	"	"
๑๕๙.	นางกิ่งสุย แซ่แต้	๑๐๕๕๕	๑๕๐	-	-	"	"	"	"	"
๑๖๐.	กรมทรัพยากรธรณี	๑๐๕๕๖	๒๕๕	๒	๕๑	"	"	"	"	"



เอกสารฉบับนี้เป็นลิขสิทธิ์ของกรมทรัพยากรธรณี
ห้ามทำซ้ำหรือดัดแปลงและแก้ไขโดยไม่ได้รับอนุญาต

ลำดับที่	ชื่อผู้ขอ	ประธานบัก	เนื้อที่			ทองที่ขุด			ชนิดแร่	หมายเหตุ
			ไร่	งาน	ตารางวา	ตำบล	อำเภอ	จังหวัด		
๒๖๑.	หจก.ศิริวัฒนาเหมืองแร่	๒๑๓๐๑/๑๓๕๒๒	๑๒๔	-	๘๒	นาหวา	จะนะ	สงขลา	กัมพู	แผนที่ ๕
๒๖๒.	หจก.มาลไทยเทรคคิง	๑๓๒๓๖	๒๕๑	-	๔๒	ทับช้าง	นาทวี	"	กัมพู - วุลแฟรม	"
๒๖๓.	นายคำเนิน กาญจนเมฆากุล	๑๓๒๕๖/๑๒๓๔๔	๓๓	๑	๕๖	คลองเข็รียะ	จะนะ	"	"	"
๒๖๔.	นายวิทยา ผลงาม	๑๐๕๓๓/๕๕๖๓	๕๒	-	๑๐	นาหวา	"	"	"	"
๒๖๕.	บริษัท เหมืองแร่เกาะสะบ้า จำกัด	๒๑๓๕๖	๑๒๔	๓	๘๓	เกาะสะบ้า	เทพา	"	"	แผนที่ ๖
๒๖๖.	นายวิจิตร ศิริวงศ์	๑๓๒๑๒/๑๑๒๕๕	๖๐	๒	๒๘	ท่าหมอไทร	จะนะ	"	"	" กลุ่ม ค.
๒๖๗.	- " -	๑๓๒๓๒/๑๑๒๕๖	๕๘	-	๑๕	"	"	"	"	"
๒๖๘.	องค์การเหมืองแร่	๑๓๒๔๓/๑๑๑๑๒	๒๑๖	๒	๕๕	"	"	"	"	"
๒๖๙.	- " -	๓๕๓๖/๕๕๓๓	๕๕	-	๕๕	"	"	"	"	"
๒๗๐.	- " -	๑๒๖๒๖/๑๑๔๔๔	๑๓๐	-	๘๖	"	"	"	"	"
๒๗๑.	นายมานิต สุพัฒน์กุล	๑๐๕๑๕/๕๖๕๕	๑๕๔	-	๘๕	"	"	"	"	"
๒๗๒.	- " -	๑๐๕๖๓/๕๕๖๔	๖๑	๑	๕๐	"	"	"	"	"
๒๗๓.	- " -	๕๐๕๒/๑๑๒๓๓	๕๓	๒	๑๔	"	"	"	"	"
๒๗๔.	- " -	๓๕๖๔/๑๒๑๕๕	๕๘	๒	๓๕	"	"	"	"	"
๒๗๕.	- " -	๒๑๓๓๓	๕๐	๒	๕๑	"	"	"	"	"
๒๗๖.	บริษัท กิจจอง จำกัด	๑๐๕๔/๑๐๒๒๓	๕๕	๓	๖๑	"	"	"	"	"
๒๗๗.	- " -	๑๓๒๖๖/๑๑๒๕๓	๑๑๒	-	๔๘	"	"	"	"	"
๒๗๘.	- " -	๑๓๒๐๓/๑๑๒๕๔	๕๑	-	๓๕	"	"	"	"	"
๒๗๙.	- " -	๓๕๑๐	๑๐๕	๑	๕๕	"	"	"	"	"
๒๘๐.	- " -	๑๓๒๘๑	๕๑	๓	๕๒	"	"	"	"	"




เอกสารฉบับนี้เป็นลิขสิทธิ์ของกรมทรัพยากรธรณี
ห้ามทำซ้ำหรือดัดแปลงและแก้ไขโดยไม่ได้รับอนุญาต

ลำดับที่	ชื่อผู้ขอ	ประธานบัตร	เนื้อที่			ทองที่ขียนขอ			ชนิดแร่	หมายเหตุ
			ไร่	งาน	ตารางวา	ตำบล	อำเภอ	จังหวัด		
๒๔๑.	บริษัท นิพัทธ์และบุตร จำกัด	๑๑๘๐/๑๐๖๒๖	๒๕๒	๑	๕๓	ท่าหมอไพร	จะนะ	สงขลา	กัมพู	แผนที่ ๖ กลุ่ม ค.
๒๔๒.	- " -	๕๑๕๓	๘๓	-	๑๕	"	"	"	"	"
๒๔๓.	- " -	๑๐๕๕/๘๓๔๑	๖๘	-	๒๔	"	"	"	"	"
๒๔๔.	บริษัท จิรสาณ จำกัด	๒๑๓๑๓	๒๕	-	๓๑	"	"	"	"	"
๒๔๕.	นายมานิต สุพัฒน์กุล	๒๑๓๔๔	๑๑	-	๘๒	"	"	"	"	"
๒๔๖.	บริษัท ยิบอินซอย จำกัด	๓๔๔๕	๕๘	๓	๘๓	"	"	"	"	"
๒๔๗.	- " -	๓๔๑๔/๓๖๖๓	๕๕	-	๒๓	"	"	"	"	"
๒๔๘.	- " -	๑๐๕๑๘/๕๕๖๒	๕๓	๒	๘๘	"	"	"	"	"
๒๔๙.	- " -	๑๓๒๔๕/๑๑๖๖๕	๒๓๕	๑	๕๑	"	"	"	"	"
๒๕๐.	นายทิว กาหิน	๑๐๕๘๘/๑๑๕๓๕	๒๑๐	-	-	นาทิว	นาทิว	"	"	"
๒๕๑.	นายสุกิตต์ จิระนคร	๑๓๒๕๓	๕๕	๒	๕๐	"	"	"	"	"
๒๕๒.	- " -	๑๓๒๕๘	๘๖	๑	๖๐	"	"	"	"	"
๒๕๓.	บริษัท นิพัทธ์และบุตร จำกัด	๓๔๕๑/๑๐๘๖๒	๑๑๖	๒	๕๓	ท่าหมอไพร	จะนะ	"	"	"
๒๕๔.	บริษัท ยิบอินซอย จำกัด	๑๐๕๑๘/๕๕๖๒	๕๓	๒	๘๘	"	"	"	"	"
๒๕๕.	- " -	๑๓๒๔๕/๑๑๖๖๕	๒๓๕	๑	๕๑	"	"	"	"	"
๒๕๖.	บริษัท พายัพ จำกัด	๑๓๒๓๑/๑๑๖๐๓	๑๘๖	-	๕๓	ฉาง	นาทิว	"	"	"
๒๕๗.	บริษัท เหมืองแร่ไพศาลนาทิว จำกัด	๓๔๕๕/๕๕๐๕	๑๕๖	๗	๘๕	"	"	"	"	"
๒๕๘.	- " -	๒๑๓๖๓/๘๘๕๕	๑๕๕	๓	๕๓	"	"	"	"	"
๒๕๙.	นายอรุณการ อังก์สกุล	๒๑๓๖๔	๖๑	-	๕๕	"	"	"	"	"
๓๐๐.	- " -	๒๑๓๖๕	๕๕	๓	๐๕	"	"	"	"	"



เอกสารฉบับนี้เป็นลิขสิทธิ์ของกรมทรัพยากรธรณี
ห้ามทำซ้ำหรือดัดแปลงและแก้ไขโดยไม่ได้รับอนุญาต

ลำดับที่	ชื่อผู้ขอ	ประเภทบัตร	เนื้อที่			ทองที่เทียบขอ			ชนิดแร่	หมายเหตุ
			ไร่	งาน	ตารางวา	ตำบล	อำเภอ	จังหวัด		
๓๐๑.	นายอรรถการ อองคสกุล	๒๑๓๖๖	๕๕	๓	๖๓	นาง	นาทวี	สงขลา	คิมุก	แผนที่ ๖ กลุ่ม ก.
๓๐๒.	- " -	๒๑๓๖๗	๘๘	๓	๕๑	"	"	"	"	"
๓๐๓.	- " -	๒๑๓๖๘	๙๐	๓	๕๕	"	"	"	"	"
๓๐๔.	- " -	๒๑๓๖๙	๖๗	๓	๕๖	"	"	"	"	"
๓๐๕.	- " -	๒๑๓๗๐	๓๐	๑	๕๑	"	"	"	"	"
๓๐๖.	กรมทรัพยากรธรณี	๓๖๔๒	๖๕	๒	๖๕	"	"	"	"	"
๓๐๗.	- " -	๓๖๔๓	๖๓	๒	๐๘	"	"	"	"	"
๓๐๘.	- " -	๓๖๔๔	๕๐	๓	๘๑	"	"	"	"	"
๓๐๙.	บริษัท ชวนจิวรีวิงส์ จำกัด	๑๐๓๖/๑๑๖๕๙	๕๕	๒	๕๐	"	"	"	"	"
๓๑๐.	บริษัท พายัพ จำกัด	๑๐๕๕๕/๕๕๕๕	๑๑	-	๗๕	"	"	"	"	"
๓๑๑.	- " -	๓๖๖๓/๕๕๕๕	๓๐๕	๓	๕๓	"	"	"	"	"
๓๑๒.	- " -	๑๐๕๕๕/๕๕๕๕	๑๓	๒	๓๕	"	"	"	"	"
๓๑๓.	บริษัท เหมืองแร่เกาะสะบ้า จำกัด	๕๑๓๕/๓๕๑๕	๕๕	-	๕๒	เกาะสะบ้า	เทพา	"	"	แผนที่ ๖
๓๑๔.	- " -	๑๐๑๕/๕๖๓๓	๕๒	๒	๗๕	"	"	"	"	"
๓๑๕.	- " -	๑๓๒๓๐/๑๒๓๕๕	๗๗	๑	๓๓	"	"	"	"	"
๓๑๖.	- " -	๑๓๒๓๑/๑๓๖๕๕	๕๓	๓	๕๕	"	"	"	"	"
๓๑๗.	- " -	๑๓๒๓๒/๑๒๕๒๑	๕๓	๓	๕๒	"	"	"	"	"
๓๑๘.	- " -	๑๓๒๓๓/๑๒๕๒๐	๗๓	๓	๓๖	"	"	"	"	"
๓๑๙.	บริษัท สหกาญจน์เหมืองแร่ จำกัด	๒๑๓๗๕	๑๓๕	๓	๒๕	"	"	"	"	"
๓๒๐.	- " -	๒๑๓๗๕	๓๕	-	๕๕	"	"	"	"	"



เอกสารฉบับนี้เป็นลิขสิทธิ์ของกรมทรัพยากรธรณี
ห้ามทำซ้ำหรือดัดแปลงและแก้ไขโดยไม่ได้รับอนุญาต

ลำดับที่	ชื่อผู้ขอ	ประทานบัตร	เนื้อที่			ท้องที่			ชนิดแร่	หมายเหตุ
			ไร่	งาน	ตารางวา	ตำบล	อำเภอ	จังหวัด		
๓๘๑.	บริษัท กิจวิโรจน์เหมืองแร่ จำกัด	๑๓๒๘๐/๑๒๖๘๓	๑๘	๒	๕๓	วังใหญ่	เทพา	สงขลา	กัมพูก	แผนที่ ๖
๓๘๒.	บริษัท นิพัทธ์และบุตร จำกัด	๕๖๘๓/๑๒๓๐๓	๒๐๓	-	๓๖	"	"	"	"	"
		จำนวนประทานบัตร				๑๕๐	แปลง			
		เนื้อที่ประทานบัตร				๒๑,๑๒๔ - ๓	ไร่			
		จำนวนคำขอประทานบัตรที่รังวัดปักท่อนเหล็กแล้ว				๑๓๒	แปลง			
		เนื้อที่คำขอประทานบัตรที่รังวัดปักท่อนเหล็กแล้ว				๑๕๕๖๕ - ๒	ไร่			



เอกสารฉบับนี้เป็นลิขสิทธิ์ของกรมทรัพยากรธรณี
ห้ามทำซ้ำหรือดัดแปลงและแก้ไขโดยไม่ได้รับอนุญาต