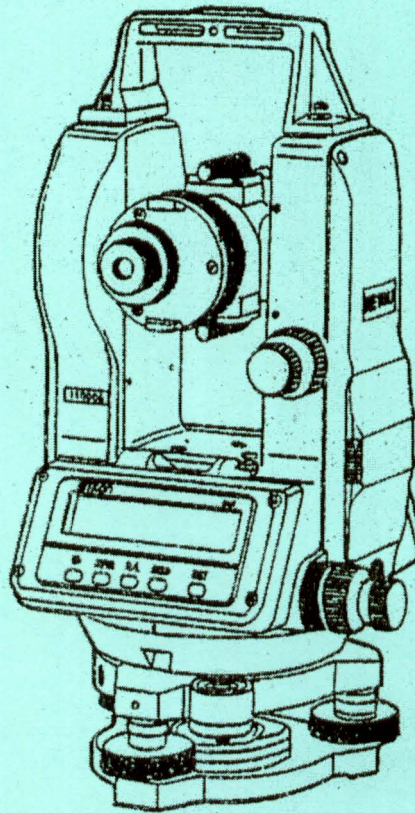


แผนที่แสดงจุดที่ตั้งประธานบัตร สำนักงานทรัพยากรธรณีจังหวัดสงขลา มาตราส่วน 1 : 250,000



H.8
ก 169 ผ
ฉ.1
2536

จัดทำโดย..

ฝ่ายแผนที่ กองรังวัด กรมทรัพยากรธรณี

พฤษภาคม 2536

รวบรวมข้อมูลถึง ธันวาคม 2535

ลารบัญญัติแสดงเขตลำน้งาน

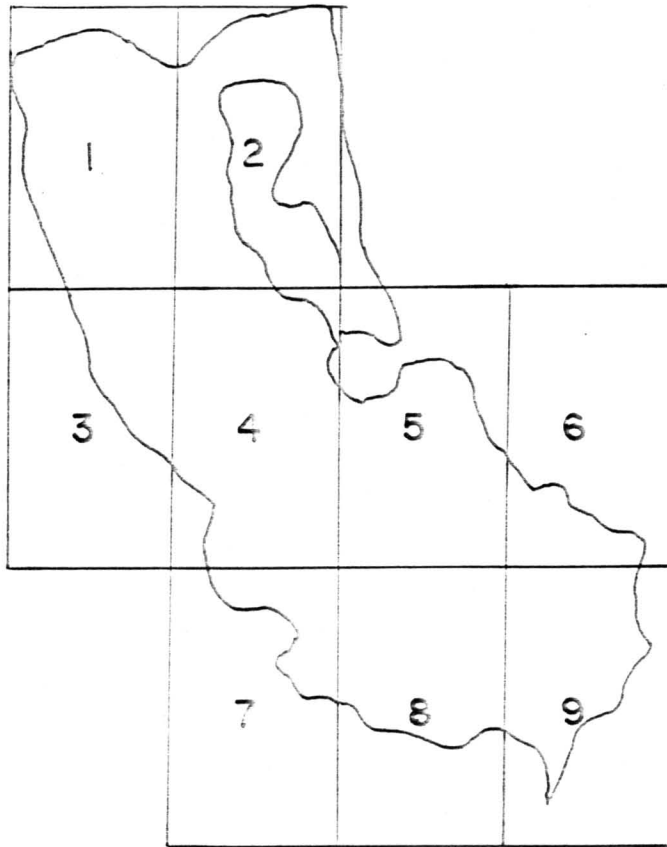
ทรัพยากรธรณีจังหวัดลวงขลา

ห้องสมุดกรมทรัพยากรธรณี
DMR Library



16246 0000011460

H-8
ก 169 ๗
ข 1
2536



เอกสารฉบับนี้เป็นลิขสิทธิ์ของกรมทรัพยากรธรณี
ห้ามทำซ้ำหรือดัดแปลงและแก้ไขโดยไม่ได้รับอนุญาต

นายแทนที กอดธวัชต์ กรมทรัพยากรธรณี

แผนที่

แสดงจุดที่ตั้งประทานบัตรของลำน้ํางาน

ทรัพยากรธรณีจังหวัดลงขลา

มาตราส่วน 1:250,000

● ดิบุก

● ฐลแพพรล

● ซึไลท

● ตะกั้ว

● แบไรต์

● หินประดับชนิดหินปูน

■ 22102/13417 ประทานบัตร

■ 22023 คําขอประทานบัตรที่ทำการรังวัดปักหลัก
หมายเขตเหมืองแร่แล้ว

○ กิ่งอำเภอ

○ อำเภอ

● จังหวัด

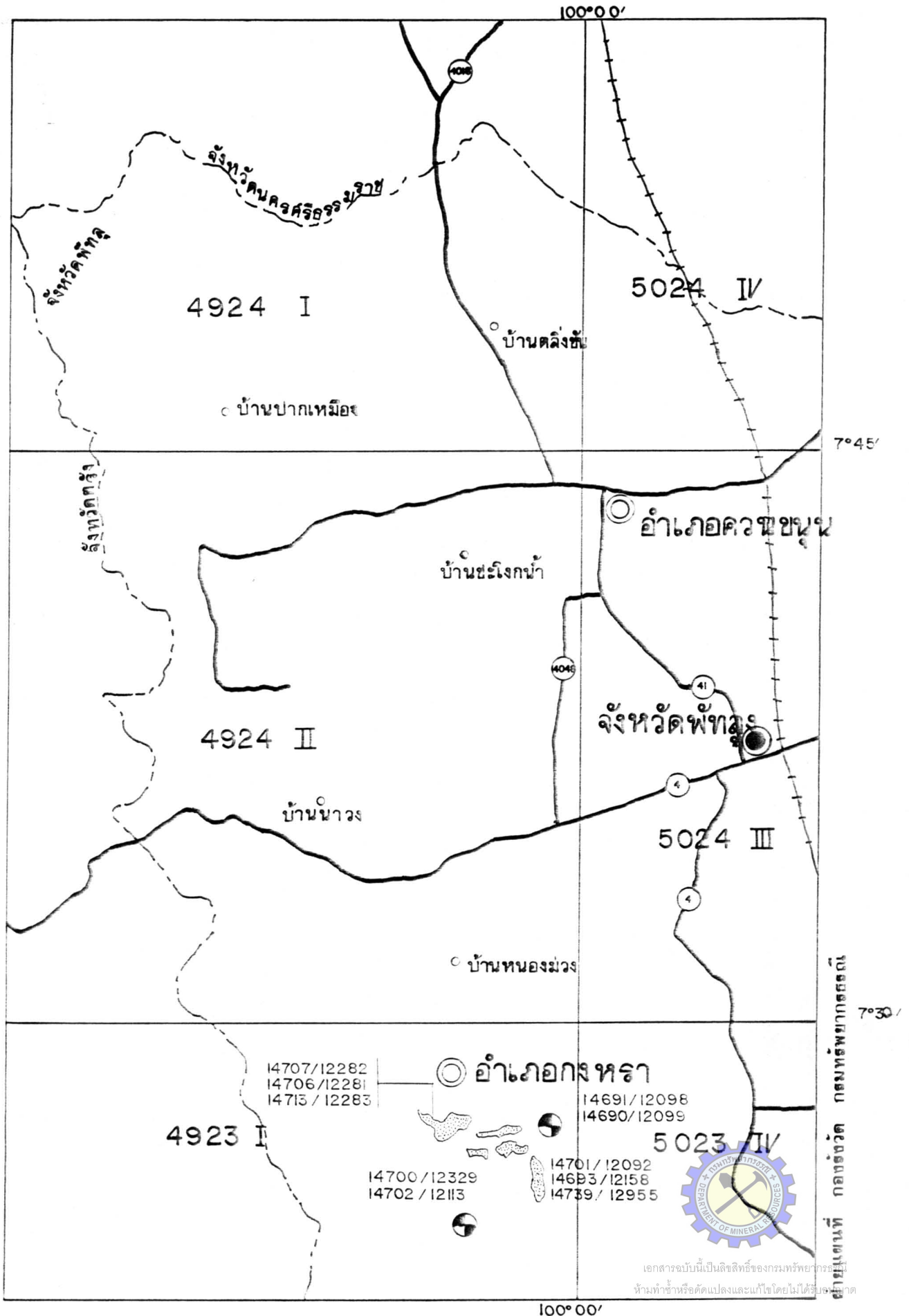
● มังกานีส

● ทลายแก้ว

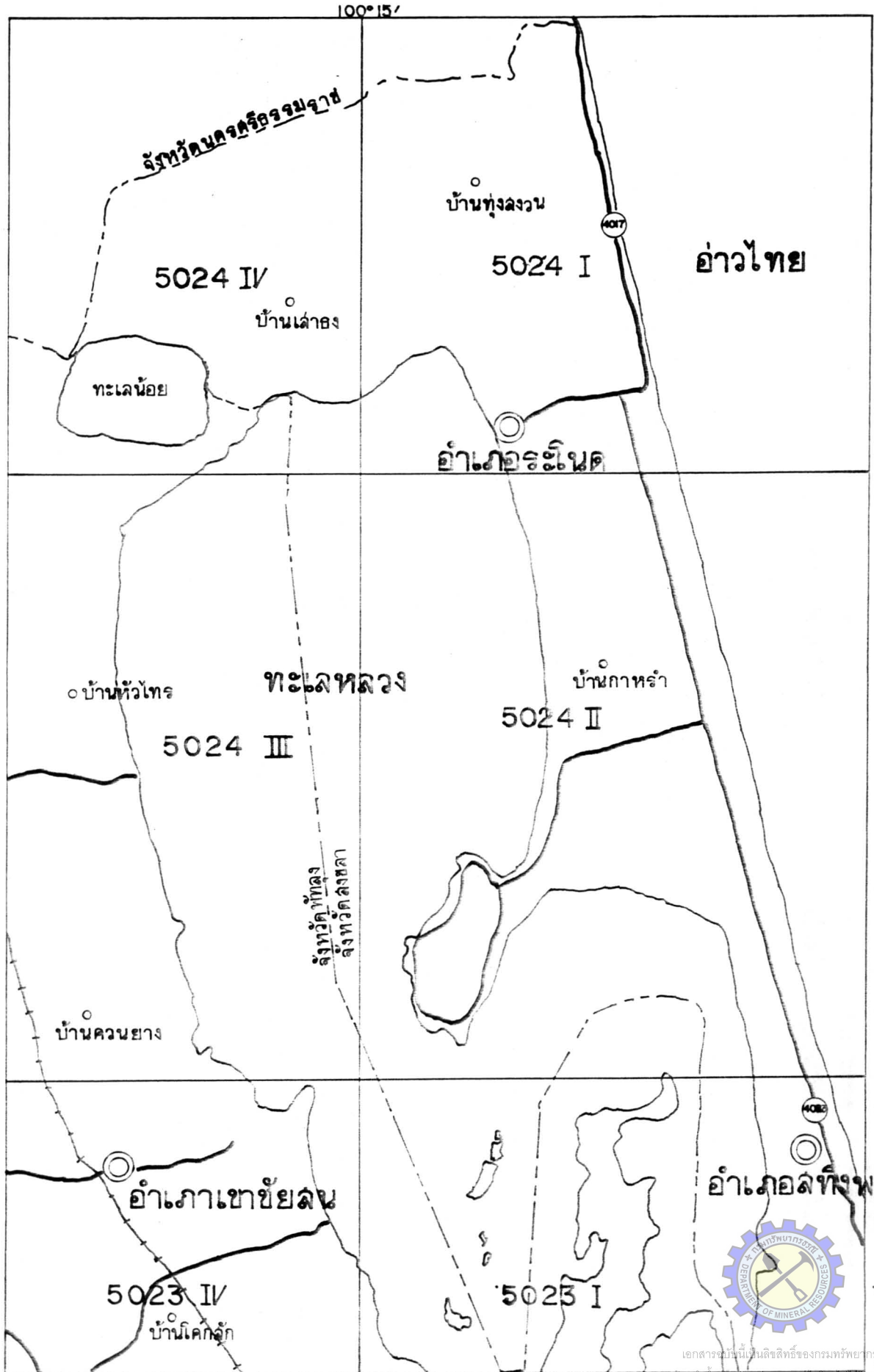
● หินประดับชนิดหิน
แกรนิต



แผนที่ ๑

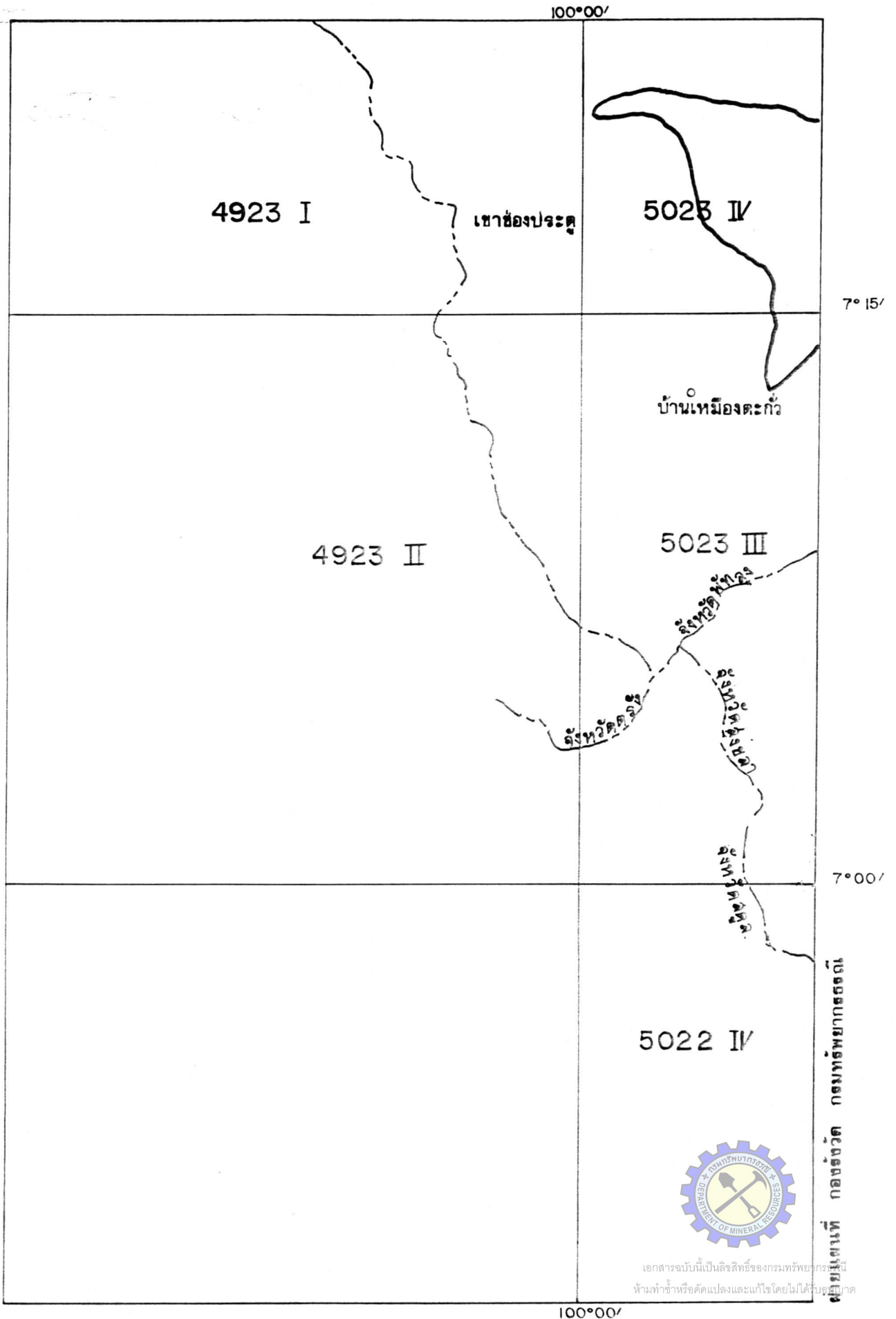


แผนที่ ๒

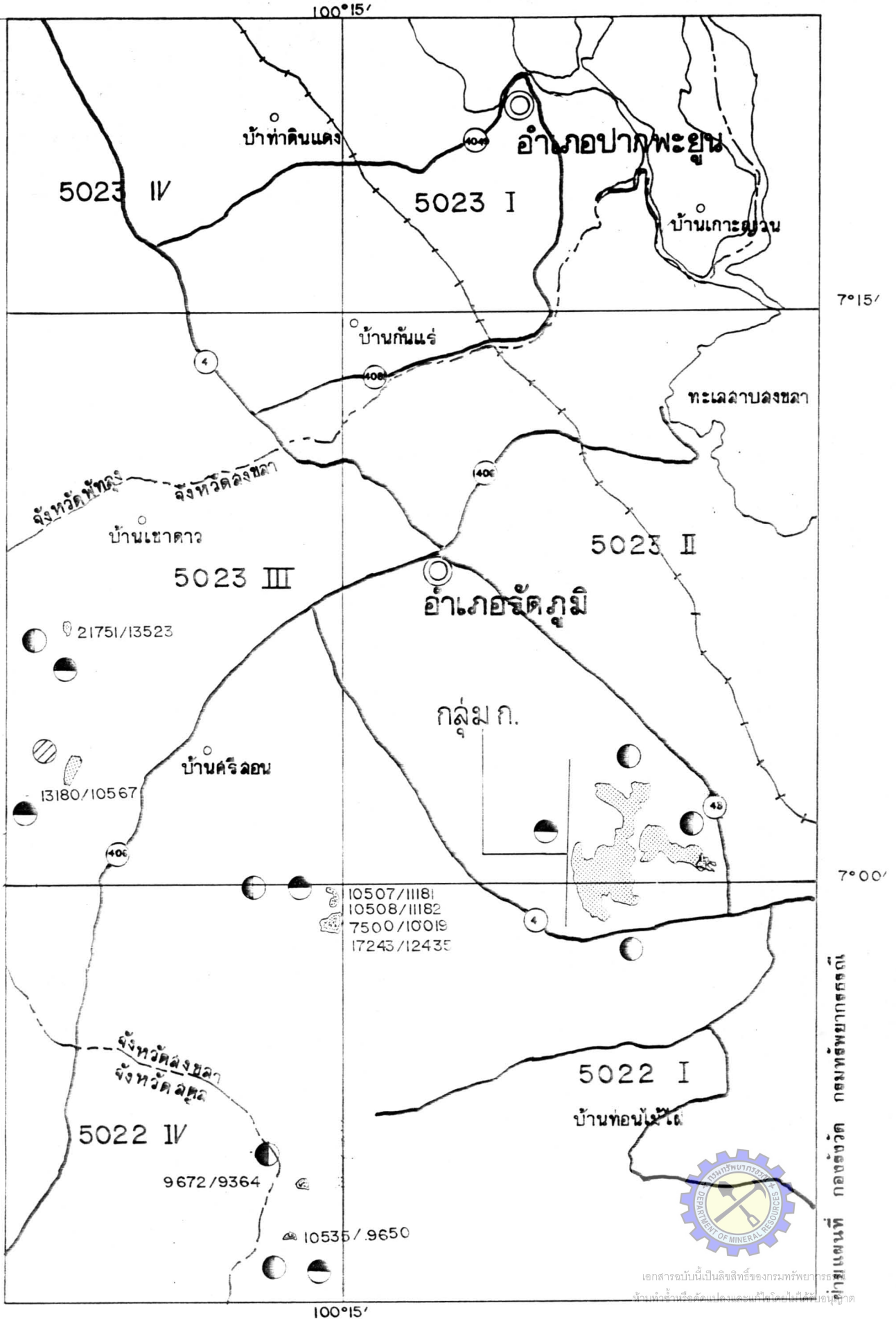


100° 15'

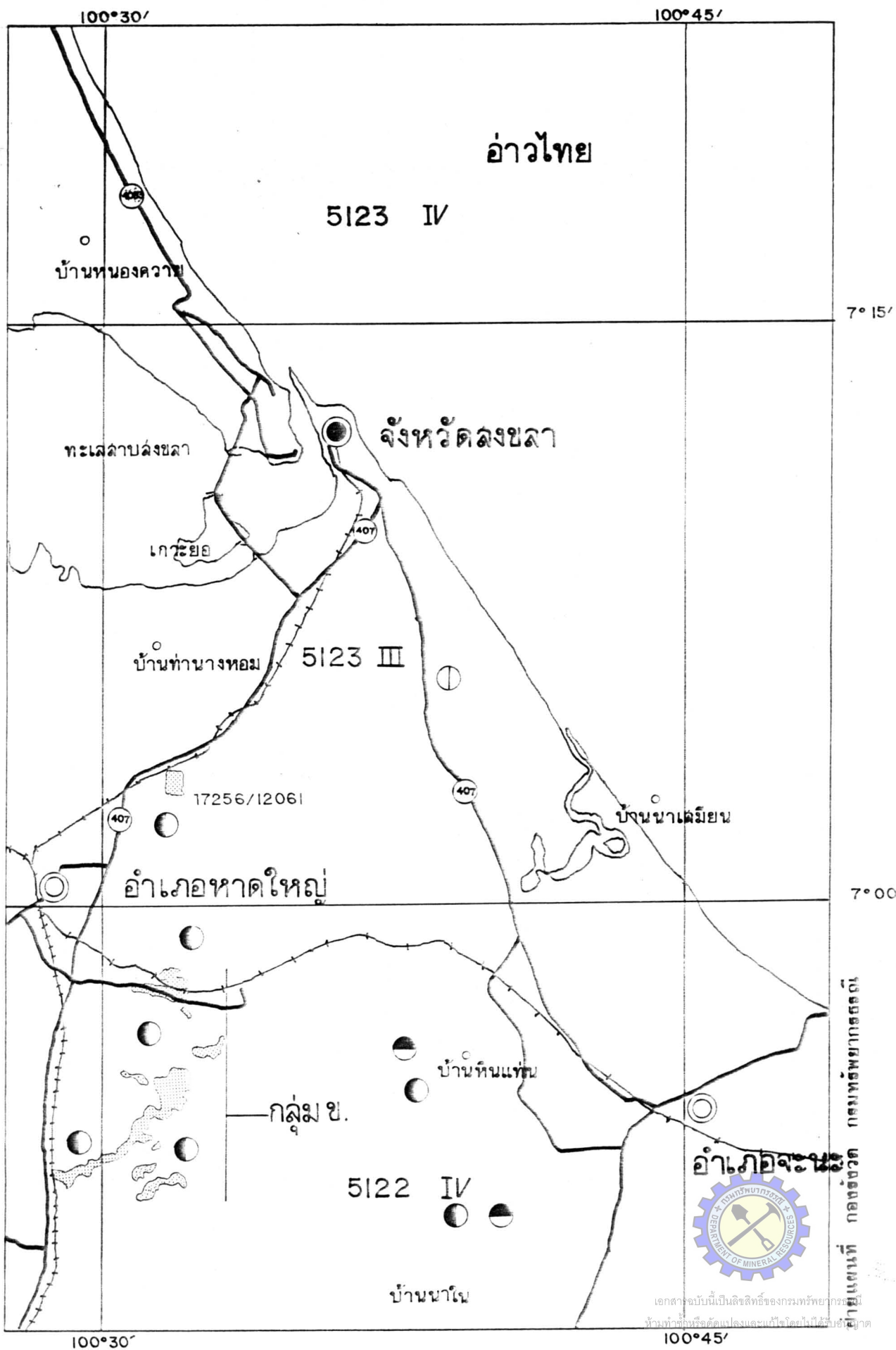
แผนที่ ๓



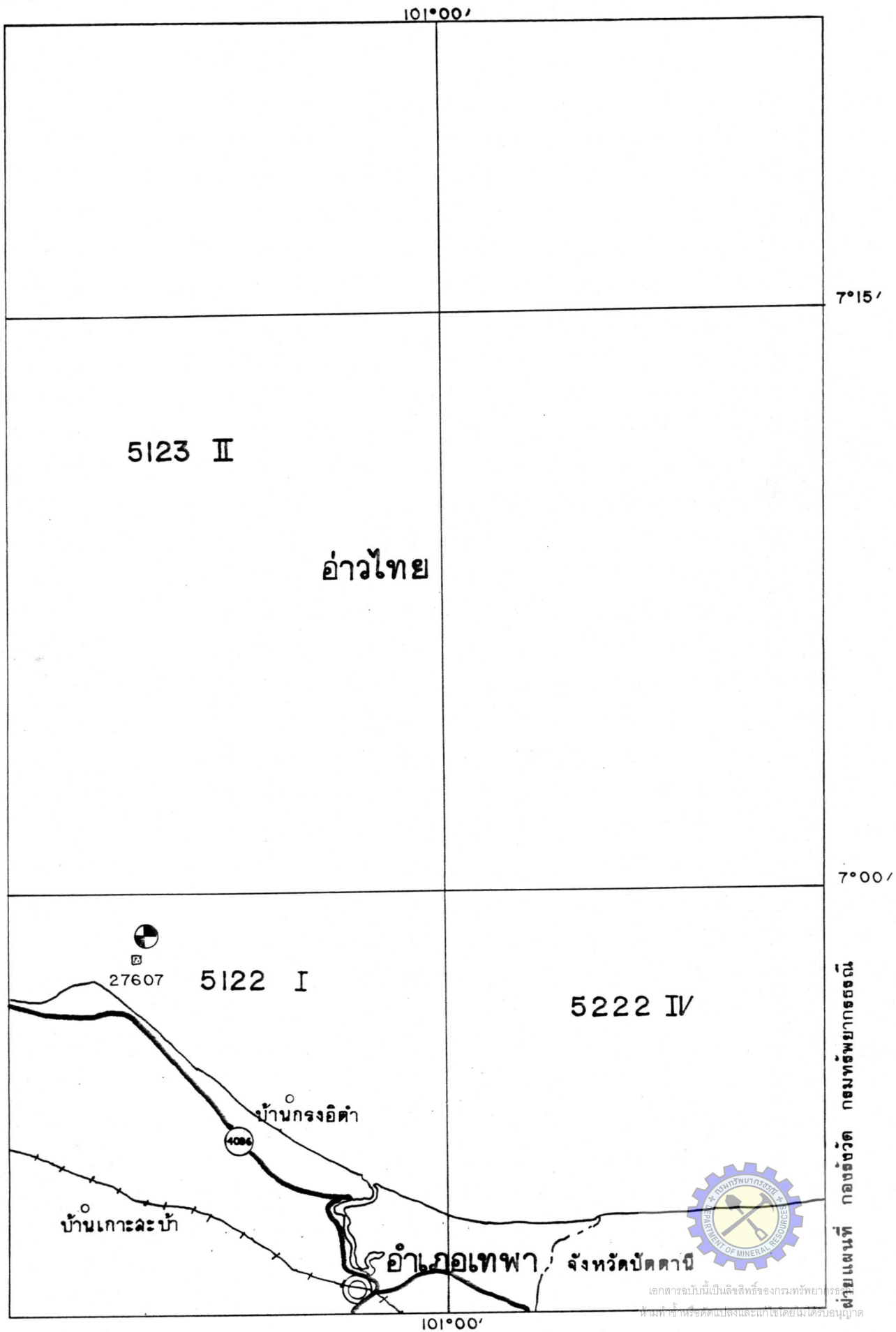
แผนที่ ๔



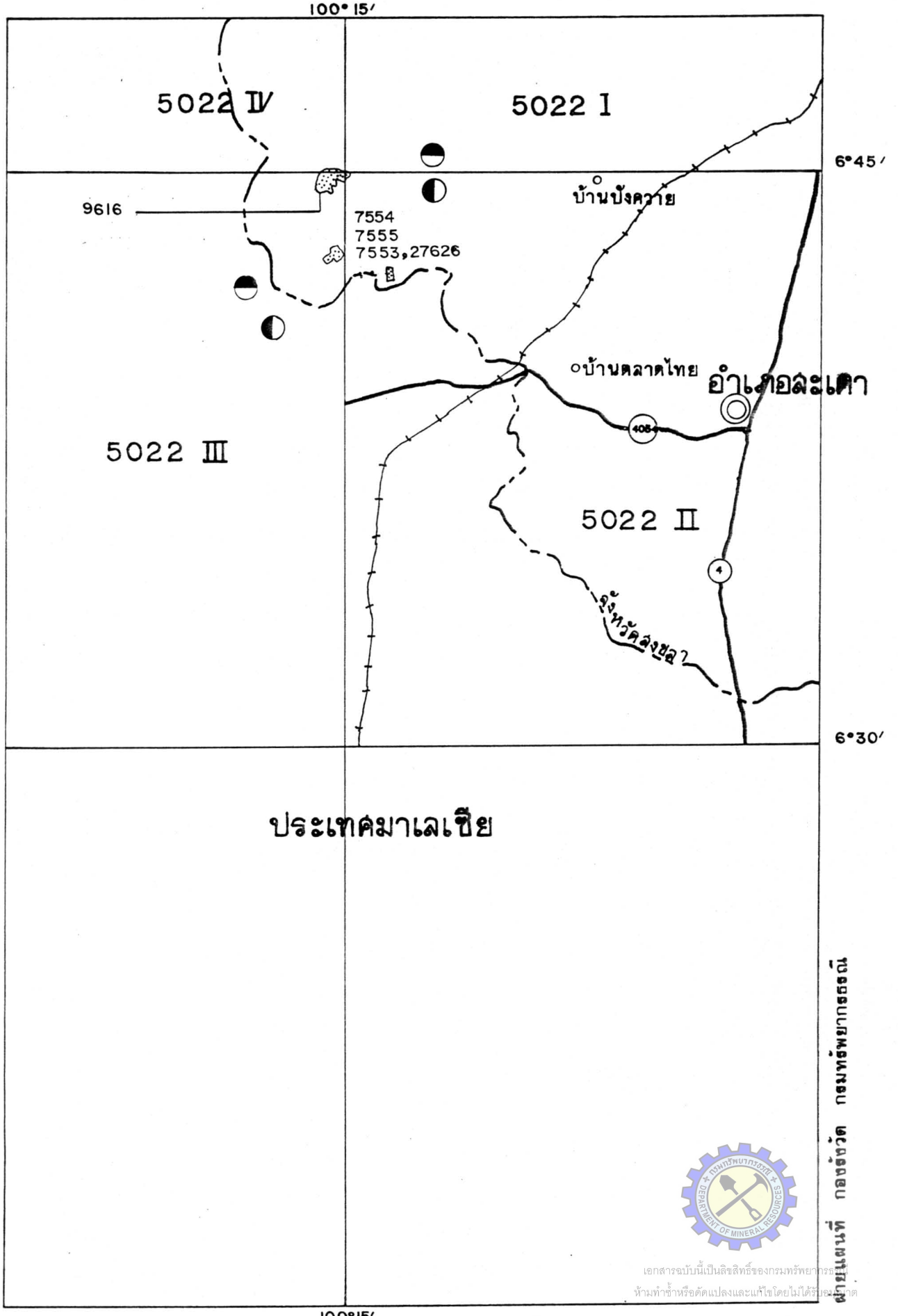
แผ่นที่ ๕



แผนที่ ๖



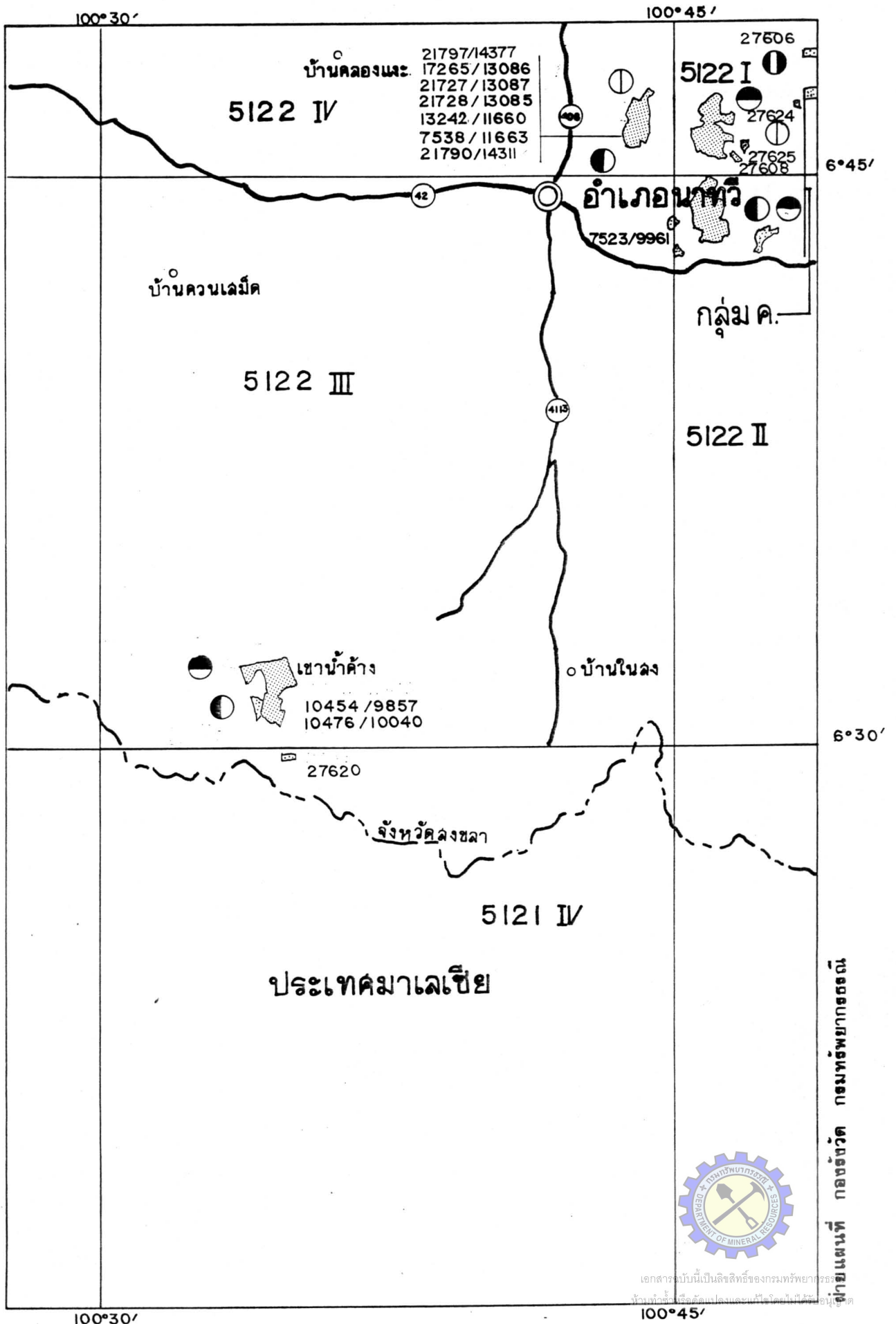
แผนที่ ๗



เอกสารฉบับนี้เป็นลิขสิทธิ์ของกรมทรัพยากรธรณี
ห้ามทำซ้ำหรือดัดแปลงและแก้ไขโดยไม่ได้รับอนุญาต

กรมแผนที่ กองจัดวัด กรมทรัพยากรธรณี

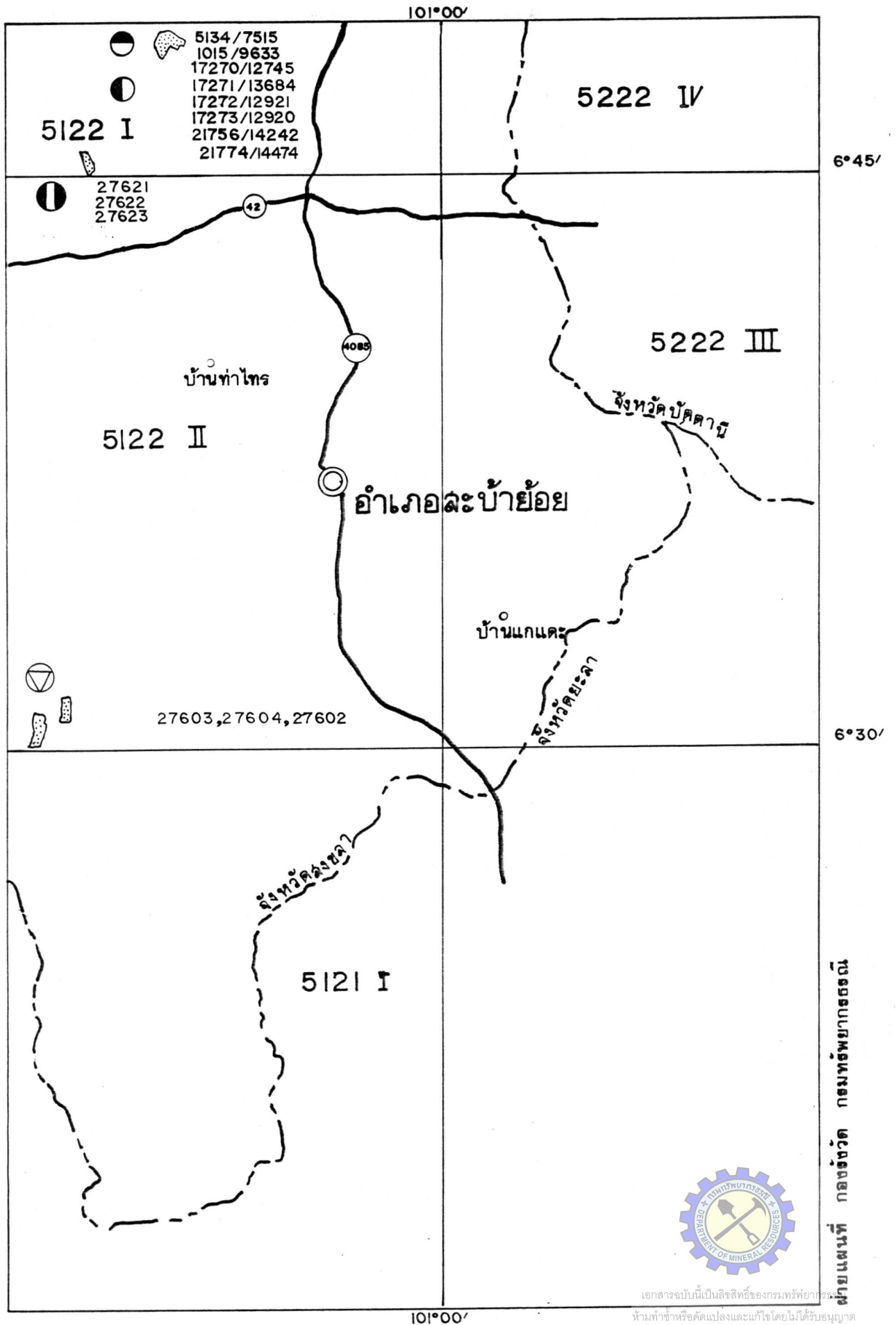
แผนที่ ๘



เอกสารนี้เป็นลิขสิทธิ์ของกรมทรัพยากรธรณี
 ห้ามทำซ้ำหรือดัดแปลงโดยไม่ได้รับอนุญาต

ฝ่ายแผนที่ กองจังหวัด กรมทรัพยากรธรณี

แผ่นที่ ๔



เอกสารฉบับนี้เป็นลิขสิทธิ์ของกรมทรัพยากรธรณี
ห้ามทำซ้ำหรือดัดแปลงและแก้ไขโดยไม่ได้รับอนุญาต

ฝ่ายแผนที่ กองจัดวัด กรมทรัพยากรธรณี

ร.ท.	ช.น.ช.	ร.ท.บ.ท.	ร.ท.น.	ร.ท.ท.ท.ช.			ร.ท.ร.	ร.ท.ว.	ร.ท.น.
				ร.ท.บ.	ร.ท.อ.	ร.ท.จ.			
1.	บริษัท เหมืองแร่สากล จำกัด	14690/12099	52- 2- 33	คลองเจ็ด	งขลา	พัทลุง	ตะกั่ว	4923 I	1
2.	บริษัท ไทยสรรรคพารา จำกัด	14691/12098	36- 1- 25	"	"	"	- " -	"	1
3.	นางอุคมนตรี ศรีสวัสดิ์	14693/12158	92- 2- 93	"	"	"	- " -	"	1
4.	นางสรอย ชนะสิทธิ์	14700/12329	70- 2- 53	"	"	"	- " -	"	1
5.	นายไช ไชยสมุทร	14701/12092	101- 0- 95	"	"	"	- " -	"	1
6.	นางอุษา ชัยวิจิตร	14702/12113	181- 3- 87	"	"	"	- " -	"	1
7.	นางบุญเรียม รัตนเกษม	14706/12281	236- 2- 30	งขลา	"	"	- " -	"	1
8.	- " -	14707/12282	174- 0- 33	"	"	"	- " -	"	1
9.	- " -	14713/12283	69- 0- 32	คลองเจ็ด	"	"	- " -	"	1
10.	บริษัท ไทยสรรรคพารา จำกัด	14739/12955	15- 3- 51	"	"	"	- " -	"	1
11.	นายเหมาะโชค อรรถระวีสุนทร	7500/10019	78- 3- 07	ฉลุง	หาคีใหญ่	สงขลา	วุลแฟรม	5022 IV	4
12.	บริษัท ยิบอินซอย จำกัด	9672/9364	99- 3- 53	ทุ่งตำเสา	"	"	คิงุก วุลแฟรม	"	4
13.	บริษัท อรรถระวี จำกัด	10507/11181	66- 3- 71	ฉลุง	"	"	วุลแฟรม	"	4
14.	- " -	10508/11182	84- 1- 22	"	"	"	- " -	"	4
15.	บริษัท กิจจาง จำกัด	10535/9650	57- 0- 78	ทุ่งตำเสา	หาคีใหญ่	"	คิงุก วุลแฟรม	"	4
16.	นางอุษา อังคสกุล	13180/10567	164- 0- 94	ทาชะม่วง	รัตนภูมิ	"	แบโรท	5023 III	4
17.	บริษัท อรรถระวี จำกัด	17243/12435	161- 1- 68	ฉลุง	หาคีใหญ่	"	วุลแฟรม	5022 IV	4



เอกสารฉบับนี้เป็นลิขสิทธิ์ของกรมทรัพยากรธรณี
ห้ามทำซ้ำหรือดัดแปลงและแก้ไขโดยไม่ได้รับอนุญาต

ที่	ชื่อผู้ขอ	ประธานบัตร	สี่ เลข เนื้อ	ของที่ดินขอ			ชนิดแร่	ระวาง	แผนที่
				ตำบล	อำเภอ	จังหวัด			
18.	นายวิชัย บุญเทศพิทักษ์	21751/13522	158- 3- 50	ท่าชะมวง	รัตนบุรี	สงขลา	คิบูบ่ วุลเฟรม	5023 III	4
19.	องค์การเหมืองแร่	5023	290- 3- 99	ฉลุง	หาคีใหญ่	"	คิบูบ่	5023 II	4 คม ก.
20.	บริษัท เรือซุดแร่หาคีใหญ่ จำกัด	5126/11388	297- 1- 67	"	"	"	- " -	"	"
21.	- " -	10493/11333	172- 3- 52	"	"	"	- " -	"	"
22.	- " -	10494/11411	15- 2- 05	"	"	"	- " -	"	"
23.	- " -	10550/10675	117- 0- 82	"	"	"	- " -	"	"
24.	- " -	13151/14334	122- 1- 75	"	"	"	- " -	"	"
25.	บริษัท เรือซุดแร่หาคีใหญ่ จำกัด	13216/10676	34- 2- 47	"	"	"	- " -	"	"
26.	นางบุพา นันทวงศ์	21730	33- 0- 90	ท่าช้าง	กิ่ง อ.บางกล่ำ	"	คิบูบ่	"	"
27.	องค์การเหมืองแร่	21746	299- 0- 05	ฉลุง	หาคีใหญ่	"	- " -	"	"
28.	- " -	21747	91- 1- 17	"	"	"	- " -	"	"
29.	- " -	21748	262- 1- 68	"	"	"	- " -	"	"
30.	บริษัท เรือซุดแร่หาคีใหญ่ จำกัด	21749/14335	271- 2- 27	"	"	"	- " -	"	"
31.	องค์การเหมืองแร่	21750	248- 3- 48	"	"	"	- " -	"	"
32.	บริษัท เรือซุดแร่หาคีใหญ่ จำกัด	21762/14333	191- 0- 58	"	"	"	- " -	5022 I	"
33.	บริษัท สหกาญจน์เหมืองแร่ จำกัด	21773/13756	102- 2- 83	ท่าช้าง	กิ่ง อ.บางกล่ำ	"	- " -	5023 II	"
34.	บริษัท เรือซุดแร่หาคีใหญ่ จำกัด	21779/13983	260- 1- 13	ฉลุง	หาคีใหญ่	"	- " -	"	"



เอกสารฉบับนี้เป็นลิขสิทธิ์ของกรมทรัพยากรธรณี
ห้ามทำซ้ำหรือดัดแปลงและแก้ไขโดยไม่ได้รับอนุญาต

ลำดับที่	ชื่อผู้ขอ	ประธานบัตร	เลขที่ โฉนด	ที่ตั้งที่ดิน			ชนิดแร่	ระวาง	แผนที่
				ตำบล	อำเภอ	จังหวัด			
35.	นายวิบูลย์ ศิริวงษ์	17256/12061	103- 2- 65	ทุ่งใหญ่	หาคีใหญ่	สงขลา	คิง	5123 III	5
36.	นายเมธา เพชรมณี	1141/12007	210- 0- 21	บ้านพรุ	"	"	- " -	5122 IV	5
37.	" " "	5185/12008	283- 1- 35	"	"	"	- " -	"	"
38.	หจก.เหมืองทุ่งโพธิ์	7592/13898	137- 1- 32	ทุ่งขม้น	กิ่ง อ.นาหม่อม	"	- " -	"	"
39.	หจก.มาลไทยเทรคคิง	10491/9527	84- 3- 03	บ้านพรุ	หาคีใหญ่	"	- " -	"	"
40.	" " "	10492/9446	61- 1- 34	"	"	"	- " -	"	"
41.	บริษัทเหมืองแร่คุณผลิติน จำกัด	13169/10971	108- 1- 07	นาหม่อม	กิ่ง อ.นาหม่อม	"	- " -	"	"
42.	นายพิศ จิตสกุลชัยเดช	13203/10656	222- 3- 91	บ้านพรุ	หาคีใหญ่	"	- " -	"	"
43.	นายชัยวัฒน์ อิศวศิริกุล	27627	86- 0- 49	นาหม่อม	กิ่ง อ.นาหม่อม	"	- " -	"	"
44.	หจก.เหมืองแร่ทุ่งโพธิ์	21743/13870	34- 2- 63	ทุ่งขม้น	"	"	- " -	"	"
45.	" " "	21792	69- 0- 55	"	"	"	- " -	"	"
46.	" " "	5188	57- 1- 99	"	"	"	- " -	"	"
47.	นายมนู เลชะกุล	27607	31- 1- 89	สะกอม	เทพา	"	มังกานีส	5122 I	6
48.	บริษัท วิลเฮนจิเนียร์ จำกัด	27626	117- 3- 26	ป่าดงเขาร	สะเตา	"	หินประดับชนิดหินแกรนิต	5022 II	7
49.	บริษัท ชวนิชย์ จำกัด	7553	69- 1- 89	ป่าดงเขาร	"	"	คิง วูลเฟรม	5022 III	7
50.	" " "	7554	71- 0- 01	"	"	"	- " -	"	7
51.	" " "	7555	75- 3- 40	"	"	"	- " -	"	7



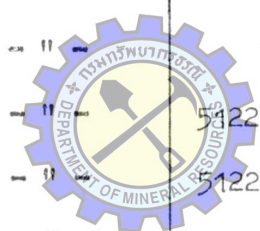
เอกสารฉบับนี้เป็นลิขสิทธิ์ของกรมทรัพยากรธรณี
ห้ามทำซ้ำหรือดัดแปลงและแก้ไขโดยไม่ได้รับอนุญาต

ร.พ.	ชื่อย่อ	ประธานบัตร	ร.พ. เนื้อ	ท้องที่ขออนุญาต			ชนิดแร่	ระวาง	แผนที่
				ตำบล	อำเภอ	จังหวัด			
52.	หจก.พี.พี. ไมนิ่ง	9616	28- 0- 01	ป่าดงเขษาร์	สระแก้ว	สงขลา	คิบุก วูลเฟรม	5022 III	7
53.	นายเสรี วัฒนยนต์กิจ	7523/9916	122- 3- 12	ฉาง	นาทวี	"	คิบุก	5122 III	8
54.	บริษัท เหมืองแร่ลิ่ง จำกัด	7538/11663	174- 1- 24	ท่าหมอไทร	จะนะ	"	- " -	5122 IV	8
55.	บริษัท พิชานป่าลมพัฒนา จำกัด	10454/9857	209- 0- 20	สำนักแตว	สระแก้ว	"	คิบุก วูลเฟรม	5122 III	8
56.	บริษัท สิ้นแร่หาคใหญ่ จำกัด	10476/10040	82- 3- 36	"	"	"	- " -	"	8
57.	บริษัท เหมืองแร่ลิ่ง จำกัด	13242/11660	125- 2- 03	ท่าหมอไทร	จะนะ	"	คิบุก	5122IV	8
58.	นายวิบูลย์ ศิริวงศ์	21727/13087	133- 3- 67	"	"	"	- " -	"	8
59.	- " -	21728/13085	211- 2- 16	"	"	"	- " -	"	8
60.	บริษัท เหมืองแร่ลิ่ง จำกัด	21790/14311	263- 3- 65	"	"	"	คิบุก	"	8
61.	- " -	21797/14377	76- 3- 78	"	"	"	- " -	"	8
62.	บริษัท ธนบุรี เคหะภัณฑ์ จำกัด	27606	160- 2- 19	สะพานไม้แก่น	"	"	หินประดับชนิดหินแกรนิต	5122 I	8
63.	บริษัท วิแอนคเคคอนซัลแตนท์ จำกัด	27608	78 - 0- 19	ท่าหมอไทร	"	"	- " -	"	8
64.	หจก. สิ้นแร่ไทย เอส. เอส. ซี	27620	288- 0- 55	สำนักแตว	สระแก้ว	"	คิบุก	5124 IV	8
65.	บริษัท ชวนจุศิริวงศ์ จำกัด	1032/11699	88- 2- 50	ฉาง	นาทวี	"	- " -	5122 II	8 กลุ่ม ก
66.	บริษัท กิจจาง จำกัด	1094/10227	49- 3- 61	ท่าหมอไทร	จะนะ	"	- " -	5122 I	"
67.	บริษัท เหมืองแร่ลิ่ง จำกัด	1180	252- 1- 97	"	"	"			"
68.	นายวิรัช สุพัฒน์กุล	5092/11277	47- 2- 14	"	"	"			"



เอกสารฉบับนี้เป็นลิขสิทธิ์ของกรมทรัพยากรธรณี
ห้ามทำซ้ำหรือคัดแปลงและแก้ไขโดยไม่ได้รับอนุญาต

ร.ท.	ชื่อย่อ	ประธานบัตร	ร.ท. เนื้อ	ทองที่ขุด			ชนิดแร่	ระวาง	แผนที่
				ตำบล	อำเภอ	จังหวัด			
69.	บริษัท เหมืองแร่ลิ่ง จำกัด	5153/14051	83- 0- 20	ท่าหมอไทร	จะนะ	สงขลา	คิงก	5122 I	5 กลุ่ม ค
70.	บริษัท กิจจอง จำกัด	7410/10489	109- 1- 99	"	"	"	- " -	"	"
71.	กรมทรัพยากรธรณี	7482	69- 2- 69	ฉาง	นาทวี	"	- " -	5122 II	"
72.	- " -	7483	63- 2- 04	"	"	"	- " -	"	"
73.	- " -	7484	40- 2- 81	"	"	"	- " -	"	"
74.	นายวิชัย สุพัฒกุล	7564/12149	58- 2- 35	ท่าหมอไทร	จะนะ	"	- " -	5122 I	8 กลุ่ม ค
75.	นายนิคม ศิริวงศ์	10467/9464	61- 1- 50	"	"	"	- " -	"	"
76.	- " -	10519/9655	194- 0- 89	"	"	"	- " -	"	"
77.	บริษัท กิจจอง จำกัด	13246/11293	112- 0- 48	"	"	"	- " -	"	"
78.	บริษัท สีนแร่หาคีใหญ่ จำกัด	13247/11412	216- 2- 99	"	"	"	- " -	"	"
79.	บริษัท กิจจอง จำกัด	17207/11294	91- 0- 79	"	"	"	- " -	"	"
80.	- " -	17281/14111	91- 3- 52	"	"	"	- " -	"	"
81.	บริษัท เหมืองแร่ไพศาลนาทวี จำกัด	21763/13851	159- 3- 93	ฉาง	นาทวี	"	- " -	"	"
82.	- " -	21787/14156	83- 0- 03	"	"	"	- " -	5122"II	"
83.	นายวิชัย สุพัฒกุล	21785/14277	101- 3- 74	ท่าหมอไทร	จะนะ	"	- " -	5122 I	"
84.	บริษัท กิจจอง จำกัด	27614	116- 1- 08	"	"	"	- " -	"	"
85.	- " -	27615	68- 0- 27	"	"	"	- " -	"	"



เอกสารฉบับนี้เป็นลิขสิทธิ์ของกรมทรัพยากรธรณี
ห้ามทำซ้ำหรือดัดแปลงและแก้ไขโดยไม่ได้รับอนุญาต

ร.ร.	ช.ช.	ร.ร.	ร.ร.	ร.ร.			ร.ร.	ร.ร.	ร.ร.
				ร.ร.	ร.ร.	ร.ร.			
86.	นายมนู เลขะกุล	27624	298- 3- 54	สะพานไม้แก่น	จะนะ	สงขลา	หินประดับชนิดหินแกรนิต	5122 I	8
87.	- " -	27625	146- 0- 19	"	"	"	- " -	"	8
88.	บริษัท เหมืองแร่ เกาะสบ้า จำกัด	1015/9633.	92- 2- 78	เกาะสบ้า	เทพา	"	- " -	"	9
89.	- " -	5134/14245	89- 2- 82	"	"	"	- " -	"	9
90.	- " -	17270/12745	77- 1- 33	"	"	"	คูนุก	"	9
91.	- " -	17271/13684	93- 3- 45	"	"	"	- " -	"	9
92.	- " -	17272/12921	83- 3- 42	"	"	"	- " -	"	9
93.	- " -	17273/12920	73- 3- 36	"	"	"	- " -	"	9
94.	- " -	21756/14242	129- 3- 87	"	"	"	- " -	"	9
95.	บริษัท สหกาญจน์เหมืองแร่ จำกัด	21774/14474	178- 3- 28	"	"	"	- " -	"	9
96.	บริษัท ศีลาเขาแดง จำกัด	27602	201- 2- 38	เขาแดง	สะบายอ้อย	"	หินประดับชนิดหินปูน	5122 II	9
97.	- " -	27603	200- 0- 72	"	"	"	- " -	"	9
98.	- " -	27604	188- 2- 57	"	"	"	- " -	"	9
99.	นายมนู เลขะกุล	27621	128- 1- 48	วังใหญ่	เทพา	"	หินประดับชนิดหินแกรนิต	5122 I	9
100.	- " -	27622	262- 1- 12	"	"	"	- " -	"	9
101.	- " -	27623	246- 1- 41	"	"	"	- " -	"	9



เอกสารฉบับนี้เป็นลิขสิทธิ์ของกรมทรัพยากรธรณี
ห้ามทำซ้ำหรือดัดแปลงและแก้ไขโดยไม่ได้รับอนุญาต

จำนวนประทานบัตร	69	แปลง
เนื้อที่ประทานบัตรทั้งหมด	8,505 - 2 - 33	ไร่
จำนวนคำขอประทานบัตรที่รังวัดปักหลักหมายเขตเหมืองแร่แล้ว	32	แปลง
เนื้อที่คำขอประทานบัตรที่รังวัดปักหลักหมายเขตเหมืองแร่แล้วทั้งหมด	4,642 - 0 - 96	ไร่

