





**สัญลักษณ์**

-  ขอบเขตจังหวัด
-  ขอบเขตอำเภอ
-  ขอบเขตตำบล
-  โรงไฟฟ้า

แผนที่แสดงตำแหน่งโรงไฟฟ้า

เส้น โครสมแผนที่ : Transverse Mercator  
Map Datum : WGS 1984 Zone 47N

จัดทำโดย : สำนักงานสิ่งแวดล้อมภาคที่ 16



กระทรวงทรัพยากรธรรมชาติและ  
สิ่งแวดล้อม