










แผนที่แสดงแนวการขุดลอกร่องน้ำ
แนวที่ 3
ท่าเรือประมงใหม่ - เกาะยอ - ปากรอ (1)
ระยะทาง 23.8 km

คำอธิบายสัญลักษณ์

-  ตำแหน่งปักหลักเขตแสดงแนวขุดลอก 200 m
-  ตำแหน่งปักหลักเขตแสดงแนวกันชน 400 m
-  แนวกึ่งกลางพื้นที่ขุดลอก
-  แนวโพงพาง
-  แนวไชนิ่ง
-  แนวไชนิ่งในแนวกันชน 400 m
-  พื้นที่ขุดลอก 200 เมตร
-  พื้นที่แนวกันชน 400 m



มาตราส่วน 1:40,000



จัดทำโดย สถาบันวิจัยการเพาะเลี้ยงสัตว์น้ำชายฝั่ง
 กิจกรรมพัฒนาระบบภูมิสารสนเทศประมง
 โครงการฟื้นฟูทรัพยากรประมงในทะเลสาบสงขลา

