
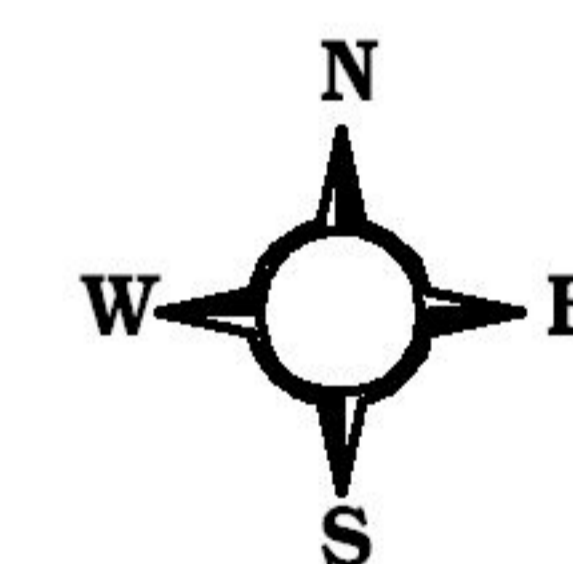



แผนที่แสดงแนวการขุดลอกร่องน้ำ
แนวที่ 1
ปากทะเลสาบ - ท่าเรือประมงใหม่
ระยะทาง 4.7 km

คำอธิบายสัญลักษณ์

-  ตำแหน่งปักหลักเขตแสดงแนวขุดลอก
-  แนวชายฝั่ง
-  แนวโพ่งพาง
-  พื้นที่ขุดลอก 200 เมตร



มาตราส่วน 1:30,000



จัดทำโดย สถาบันวิจัยการเพาะเลี้ยงสัตว์น้ำชายฝั่ง
 กิจกรรมพัฒนาระบบภูมิสารสนเทศประมง
 โครงการฟื้นฟูทรัพยากรประมงในทะเลสาบสงขลา

