



ข้อมูลสารสนเทศ

โครงการชลประทาน 2561

อ่างเก็บน้ำนฤบดินทรจินดา จ.ปราจีนบุรี



2018

ROYAL IRRIGATION DEPARTMENT

ข้อมูลสารสนเทศ โครงการชลประทาน 2561



พระบรมราโชวาทของพระบาทสมเด็จพระเจ้าอยู่หัว
มหาวชิราลงกรณ บดินทรเทพยวรางกูร
พระราชทานแก่ข้าราชการพลเรือน
เนื่องในโอกาสวันข้าราชการพลเรือน ปีพุทธศักราช 2561



“ผู้ปฏิบัติราชการ นอกจากต้องรู้งานในหน้าที่อย่างทั่วถึงแล้ว
ยังจำเป็นต้องรู้ดีรู้ชั่ว ประโยชน์และไม่ใช้ประโยชน์ อย่างกระจ่างชัดด้วย
งานราชการซึ่งเป็นงานของแผ่นดิน จึงจะดำเนินไปอย่างถูกต้อง
ตรงตามเป้าหมาย และสำเร็จประโยชน์ที่พึงประสงค์ คือยังความดี
ความเจริญให้เกิดแก่ประเทศชาติและประชาชนได้แท้จริงและยั่งยืน”

พระที่นั่งอัมพรสถาน พระราชวังดุสิต
วันที่ 24 มีนาคม พุทธศักราช 2561



คำนำ

ข้อมูลสารสนเทศโครงการชลประทาน จัดทำขึ้นโดยมีวัตถุประสงค์เพื่อรวบรวมผลการดำเนินงาน การพัฒนาแหล่งน้ำของกรมชลประทานในอดีตถึงปัจจุบัน เพื่อใช้เป็นข้อมูลพื้นฐานในการวางแผน การพัฒนาแหล่งน้ำ และการบริหารงบประมาณของกรมชลประทานได้อย่างมีประสิทธิภาพ ตลอดจน เผยแพร่ให้หน่วยงานราชการ เอกชน และผู้ที่สนใจสามารถนำข้อมูลไปใช้ประโยชน์ในด้านวิชาการและอ้างอิง

การจัดทำข้อมูล เป็นการรวบรวมข้อมูลด้านการพัฒนาแหล่งน้ำ ประกอบด้วย โครงการชลประทานขนาดใหญ่ โครงการชลประทานขนาดกลาง และโครงการชลประทานขนาดเล็ก ที่ดำเนินการก่อสร้างแล้วเสร็จ ก่อให้เกิดผลสัมฤทธิ์ของโครงการด้านการเพิ่มพื้นที่ชลประทาน พื้นที่รับประโยชน์ และปริมาณน้ำเก็บกัก โดยมีการใช้งบประมาณจากแหล่งต่างๆ ได้แก่ งบประมาณรายจ่ายประจำปี งบประมาณ (พ.ร.บ.) งบกลาง โครงการเงินกู้เพื่อพัฒนาระบบบริหารจัดการทรัพยากรน้ำและระบบขนส่งทางถนน ระยะเร่งด่วน และงบกลาง รายการค่าใช้จ่ายตามโครงการอันเนื่องมาจากพระราชดำริ (กปร.) เป็นต้น โดยมีเนื้อหาสาระ ประกอบด้วย 3 ส่วน ดังนี้

ส่วนที่ 1 ข้อมูลด้านการชลประทาน

ส่วนที่ 2 สรุปผลการดำเนินงานตั้งแต่ต้นถึงสิ้นปีงบประมาณ พ.ศ. 2561

ส่วนที่ 3 รายละเอียดข้อมูลสารสนเทศโครงการชลประทาน

คณะทำงาน หวังเป็นอย่างยิ่งว่า รายงานฉบับนี้จะให้ความรู้ และเป็นประโยชน์แก่ ผู้อ่านทุกท่าน และขอขอบคุณเจ้าหน้าที่ที่เกี่ยวข้องทุกท่านที่ให้ความร่วมมือในการสนับสนุนข้อมูล ประกอบการจัดทำหนังสือข้อมูลสารสนเทศโครงการชลประทานฉบับนี้ เป็นอย่างสูง มา ณ โอกาสนี้

คณะทำงาน

สารบัญ

| | หน้า |
|---|------|
| ส่วนที่ 1 | |
| ข้อมูลด้านการชลประทาน | |
| 1.1 ความหมายการชลประทานตามกฎหมาย | 8 |
| 1.2 ประเภทอาคารชลประทาน | 13 |
| 1.3 นิยามศัพท์ที่เกี่ยวข้อง | 15 |
| ส่วนที่ 2 | |
| สรุปผลการดำเนินงาน ตั้งแต่ต้นจนถึงสิ้นปีงบประมาณ พ.ศ. 2561 | |
| 2.1 สรุปข้อมูลพื้นฐานด้านการชลประทาน | 19 |
| 2.2 สรุปผลการดำเนินงานการพัฒนาแหล่งน้ำ ในปีงบประมาณ พ.ศ. 2561 | 20 |
| 2.3 สรุปผลการดำเนินงานการพัฒนาแหล่งน้ำ ตั้งแต่ต้นจนถึงสิ้นปีงบประมาณ พ.ศ. 2561 | 21 |
| 2.4 สรุปจำนวนโครงการ ปริมาณน้ำเก็บกัก พื้นที่ชลประทาน โครงการชลประทานขนาดใหญ่ และโครงการชลประทานขนาดกลาง จำแนกตามแผนพัฒนาเศรษฐกิจและสังคมแห่งชาติ | 22 |
| 2.4.1 แผนภูมิแสดงปริมาณน้ำเก็บกักของโครงการชลประทานขนาดใหญ่และโครงการชลประทานขนาดกลาง จำแนกตามแผนพัฒนาเศรษฐกิจและสังคมแห่งชาติ | 23 |
| 2.4.2 แผนภูมิแสดงพื้นที่ชลประทานของโครงการชลประทานขนาดใหญ่และโครงการชลประทานขนาดกลาง จำแนกตามแผนพัฒนาเศรษฐกิจและสังคมแห่งชาติ | 23 |
| ● แผนที่แสดงพื้นที่ชลประทาน และลุ่มน้ำประธานของประเทศไทย | 24 |
| 2.5 สรุปผลการดำเนินงานโครงการชลประทานประเภทต่าง ๆ จำแนกตามประเภทของโครงการ ตั้งแต่ต้นจนถึงสิ้นปีงบประมาณ พ.ศ. 2561 | 25 |
| 2.6 สรุปผลการดำเนินงานโครงการชลประทานประเภทต่าง ๆ จำแนกตามลุ่มน้ำ ตั้งแต่ต้นจนถึงสิ้นปีงบประมาณ พ.ศ. 2561 | 29 |
| 2.7 สรุปจำนวนโครงการ ปริมาณน้ำเก็บกัก พื้นที่ชลประทาน โครงการชลประทานขนาดใหญ่ และโครงการชลประทานขนาดกลาง จำแนกตามสำนักงานชลประทาน ตั้งแต่ต้นจนถึงสิ้นปีงบประมาณ พ.ศ. 2561 | 30 |
| 2.8 สรุปจำนวนโครงการ ปริมาณน้ำเก็บกัก พื้นที่ชลประทาน พื้นที่รับประโยชน์ โครงการชลประทานประเภทต่าง ๆ จำแนกตามภาค จังหวัด ตั้งแต่ต้นจนถึงสิ้นปีงบประมาณ พ.ศ. 2561 | 33 |
| 2.9 สรุปจำนวนโครงการอันเนื่องมาจากพระราชดำริ ตั้งแต่ต้นจนถึงสิ้นปีงบประมาณ พ.ศ. 2561 | 35 |
| 2.10 สรุปภารกิจถ่ายโอนให้แก่องค์กรปกครองส่วนท้องถิ่น ตั้งแต่ต้นจนถึงสิ้นปีงบประมาณ พ.ศ. 2561 | 39 |

สารบัญ (ต่อ)

| | หน้า |
|--|------------|
| ส่วนที่ 3 รายละเอียดข้อมูลสารสนเทศโครงการชลประทาน | |
| 3.1 รายละเอียดโครงการชลประทานขนาดใหญ่ ตั้งแต่ต้นจนถึงสิ้นปีงบประมาณ พ.ศ. 2561 | 41 |
| ● แผนที่แสดงที่ตั้งและพื้นที่ชลประทาน โครงการชลประทานขนาดใหญ่ ตั้งแต่ต้นจนถึงสิ้นปีงบประมาณ พ.ศ. 2561 | 51 |
| 3.2 รายละเอียดโครงการชลประทานขนาดกลาง ที่เพิ่มปริมาณน้ำเก็บกัก พื้นที่ชลประทาน/พื้นที่รับประโยชน์ ในปีงบประมาณ พ.ศ. 2561 | 52 |
| 3.3 รายละเอียดโครงการชลประทานขนาดกลาง ตั้งแต่ต้นจนถึงสิ้นปีงบประมาณ พ.ศ. 2561 | 55 |
| ● แผนที่แสดงที่ตั้งและพื้นที่ชลประทาน โครงการชลประทานขนาดกลาง ตั้งแต่ต้นจนถึงสิ้นปีงบประมาณ พ.ศ. 2561 | 80 |
| 3.4 โครงการชลประทานขนาดเล็ก และโครงการสูบน้ำด้วยไฟฟ้าที่ก่อสร้างแล้วเสร็จ ในปีงบประมาณ พ.ศ. 2561 | |
| 3.4.1 ก่อสร้างแหล่งน้ำและระบบส่งน้ำ : ขป.เล็ก | 81 |
| 3.4.2 ก่อสร้างแหล่งน้ำและระบบส่งน้ำในพื้นที่หมู่บ้านป้องกันตนเองชายแดน : ปชด. | 102 |
| 3.4.3 ก่อสร้างสถานีสูบน้ำด้วยไฟฟ้า | 104 |
| 3.4.4 โครงการชลประทานขนาดเล็ก (กปร.) | 121 |
| 3.4.5 แก้มลิง | 126 |
| ● แผนที่แสดงปริมาณน้ำเก็บกัก พื้นที่ชลประทาน และพื้นที่รับประโยชน์ โครงการชลประทานขนาดเล็ก ตั้งแต่ต้นจนถึงสิ้นปีงบประมาณ พ.ศ. 2561 | 133 |
| คณะทำงาน | 134 |

ส่วนที่ 1

ข้อมูลด้านการชลประทาน



1. ข้อมูลด้านการชลประทาน

กรมชลประทาน¹ มีภารกิจเกี่ยวกับการพัฒนาแหล่งน้ำตามศักยภาพของกลุ่มน้ำให้เพียงพอ และจัดสรรน้ำให้กับผู้ใช้น้ำทุกประเภท เพื่อให้ผู้ใช้น้ำได้รับน้ำอย่างทั่วถึงและเป็นธรรม ตลอดจนป้องกันความเสียหายอันเกิดจากน้ำ โดยมีอำนาจหน้าที่ ดำเนินการจัดให้ได้มาซึ่งน้ำ หรือกัก เก็บ รักษา ควบคุม ส่ง ระบายหรือจัดสรรน้ำเพื่อการเกษตร การพลังงาน การสาธารณสุข โภค หรือการอุตสาหกรรม ตามกฎหมายว่าด้วยการชลประทาน กฎหมายว่าด้วยคันและคูน้ำ และกฎหมายอื่นที่เกี่ยวข้อง ดำเนินการเกี่ยวกับการป้องกันความเสียหายอันเกิดจากน้ำ ความปลอดภัยของเขื่อนและอาคารประกอบ และการคมนาคมทางน้ำที่อยู่ในเขตชลประทาน ตลอดจนดำเนินการเกี่ยวกับกิจกรรมพิเศษต่างๆ ที่ไม่ได้เป็นแผนงานประจำปีของกรม ดำเนินการจัดรูปที่ดินเพื่อการเกษตรกรรม ตามกฎหมายว่าด้วยการจัดรูปที่ดินเพื่อเกษตรกรรม และปฏิบัติการอื่นใดตามที่กฎหมายกำหนดให้เป็นอำนาจหน้าที่ของกรมหรือตามที่รัฐมนตรี หรือคณะรัฐมนตรีมอบหมาย

1.1 ความหมายการชลประทานตามกฎหมาย

กฎหมายเกี่ยวกับการชลประทาน ประกอบด้วย

- 1) พระราชบัญญัติรักษาคล่องรัตนโกสินทร์ศก 121
- 2) พระราชบัญญัติการชลประทานหลวง พุทธศักราช 2485
- 3) พระราชบัญญัติจัดรูปที่ดินเพื่อเกษตรกรรม พ.ศ.2558
- 4) พระราชบัญญัติยกเลิกพระราชบัญญัติการชลประทานราษฎร์ พุทธศักราช 2482 พ.ศ. 2558

1) พระราชบัญญัติรักษาคล่อง² รัตนโกสินทร์ศก 121

มีพระบรมราชโองการในพระบาทสมเด็จพระจอมเกล้าเจ้าอยู่หัว ใ้ประกาศให้ทราบทั่วกันว่า การเพาะปลูกก็ดี การค้าขายไปมาก็ดี ในพระราชอาณาเขตนี้น้ำลำคลองเป็นสำคัญ และในเวลานี้คลองก็มีอยู่แล้วเป็นอันมากแต่ชำรุดตื้นเขินไปเสียโดยมาก เหตุเพราะยังมิได้จัดการรักษาให้พอเพียง ทรงพระราชดำริจะบำรุงและรักษาคล่องเก่าที่มีอยู่แล้ว และที่จะขุดขึ้นใหม่ให้เรียบร้อยถาวร เพื่อให้เป็นประโยชน์และสะดวกแก่ธุระของราษฎรยิ่งขึ้น จึงทรงพระกรุณาโปรดเกล้าฯ ตราพระราชบัญญัตินี้

วัตถุประสงค์

- (1) เพื่อให้มีการจัดการบำรุงรักษาคล่องที่ชำรุดตื้นเขิน
- (2) เพื่อให้เป็นประโยชน์และสะดวกแก่การสัญจรของราษฎรให้มากยิ่งขึ้น
- (3) เพื่อบำรุงรักษาคล่องเก่าที่มีอยู่แล้วและคลองที่เกิดขึ้นใหม่ให้เรียบร้อย

¹ ข้อ 2 กฎกระทรวง แบ่งส่วนราชการกรมชลประทาน กระทรวงเกษตรและสหกรณ์ พ.ศ.2557

² ปรับปรุงข้อมูล โดย สำนักกฎหมายและที่ดิน (ฝ่ายกฎหมาย ส่วนนิติการ)

2) พระราชบัญญัติการชลประทานหลวง พุทธศักราช 2485

กฎหมายการชลประทานหลวงเป็นกฎหมายที่เกิดขึ้นเพื่อส่งเสริมและควบคุมการชลประทานใน ส่วนของรัฐที่ได้จัดทำขึ้นเพื่อให้ได้มาซึ่งน้ำ หรือเพื่อกักเก็บ รักษา ควบคุม ส่ง ระบายน้ำ หรือ แบ่งน้ำ เพื่อเกษตรกรรม การพลังงาน การสาธารณสุขโรค หรือการอุตสาหกรรม รวมถึงการป้องกันความเสียหายอันเกิดจากน้ำ และการคมนาคมทางน้ำในเขตชลประทาน ซึ่งกรมชลประทานจัดทำขึ้น เพื่อให้ได้มาซึ่งน้ำหรือเพื่อกักเก็บ รักษา ควบคุม ส่ง ระบายน้ำ หรือแบ่งน้ำเพื่อเกษตรกรรม การพลังงาน การสาธารณสุขโรคหรือการอุตสาหกรรม และหมายความรวมถึง การป้องกันความเสียหายอันเกิดจากน้ำ ก็รวมถึงการคมนาคมทางน้ำ ซึ่งอยู่ในเขตชลประทานด้วย

วัตถุประสงค์ การที่มีพระราชบัญญัติการชลประทานขึ้นใช้บังคับนั้น โดยมีวัตถุประสงค์ ที่จะส่งเสริมกิจการของงานชลประทานหลวง ตลอดจนการควบคุมบริหารของกิจการชลประทานหลวงที่ได้จัดทำ เสร็จเรียบร้อยให้ดำเนินไปด้วยความเรียบร้อยได้ผลสมบูรณ์ตามเป้าหมายที่ได้วางไว้ ความมุ่งหมายในตัวของ พระราชบัญญัติการชลประทานหลวงนั้น แยกออกได้เป็น 2 ประการ คือ

(1) เพื่อให้อำนาจเจ้าพนักงานของกรมชลประทานที่ปฏิบัติงานเกี่ยวกับกิจการชลประทาน อันได้แก่ การสำรวจ การก่อสร้าง การดูแลบำรุงรักษาการชลประทาน ตลอดจนการควบคุมบริหารงาน ด้านการชลประทานหลวง ควบคุมดูแลทางน้ำ หรือแหล่งน้ำที่ใช้เพื่อการชลประทาน ทั้งในด้านปริมาณและคุณภาพ

(2) เพื่อเป็นข้อบังคับหรือข้อห้ามมิให้ราษฎรทำความเสียหายแก่อาคารชลประทานและกิจการ ชลประทาน ทั้งรับรู้ถึงสิทธิและหน้าที่ของเจ้าพนักงานและของราษฎรเอง ซึ่งมีอยู่ตามพระราชบัญญัตินี้ด้วย

3) พระราชบัญญัติจัดรูปที่ดินเพื่อเกษตรกรรม พ.ศ. 2558

พระราชบัญญัติฉบับนี้ ได้วิวัฒนาการมาจาก พระราชบัญญัติจัดรูปที่ดินเพื่อเกษตรกรรม พ.ศ. 2517 และพระราชบัญญัติคั้นและคูนน้ำ พ.ศ. 2505 ซึ่งได้ยกเลิกไปแล้วทั้งสองฉบับ โดยที่เป็นการสมควรปรับปรุง กฎหมายว่าด้วยการจัดรูปที่ดินเพื่อเกษตรกรรม จึงทรงพระกรุณาโปรดเกล้าฯ ให้ตราพระราชบัญญัติฉบับนี้ขึ้นไว้ โดยคำแนะนำและยินยอมของสภานิติบัญญัติแห่งชาติ เรียกว่า “พระราชบัญญัติจัดรูปที่ดินเพื่อเกษตรกรรม พ.ศ. 2558” ทรงลงพระปรมาภิไธย ให้ไว้ ณ วันที่ 25 กุมภาพันธ์ พ.ศ. 2558 เป็นปีที่ 70 ในรัชกาลปัจจุบัน เหตุผลในการประกาศใช้ พระราชบัญญัติฉบับนี้ คือ

กระบวนการในการจัดรูปที่ดินตามกฎหมายฉบับเดิม ไม่สามารถที่จะขยายเขตโครงการจัดรูปที่ดิน ได้อย่างรวดเร็วตามความต้องการของเกษตรกร สมควรจะมีการปรับปรุงกระบวนการในการจัดรูปที่ดินเสียใหม่ โดย

- ลดขั้นตอนการดำเนินการตามกฎหมายซึ่งเป็นอุปสรรคแก่การจัดรูปที่ดิน
- กำหนดมาตรการส่งเสริมให้ประชาชนและองค์กรปกครองส่วนท้องถิ่นเข้ามามีส่วนร่วม เพื่อให้ภาครัฐ สามารถขยายเขตการจัดรูปที่ดินให้มากขึ้น

กระบวนการในการจัดทำคันและคูน้ำตามกฎหมายฉบับเดิม มีรูปแบบใกล้เคียงกับการจัดรูปที่ดิน แต่มีบทบัญญัติจำกัดสิทธิและเสรีภาพของประชาชน ไม่เหมาะสมกับกาลสมัย สมควรยกเลิก พ.ร.บ. คันและคูน้ำ พ.ศ. ๒๕๐๕ โดยปรับปรุงกระบวนการในการจัดทำคันและคูน้ำใหม่ ให้เป็นการดำเนินการในรูปแบบ “การจัดระบบน้ำเพื่อเกษตรกรรม” และเป็นส่วนหนึ่งของกฎหมายว่าด้วยการจัดรูปที่ดิน

“**จัดรูปที่ดิน**” หมายความว่า การดำเนินงานพัฒนาที่ดินที่ใช้เพื่อเกษตรกรรมให้สมบูรณ์ทั่วถึงที่ดินทุกแปลง เพื่อเพิ่มผลผลิตและลดต้นทุนการผลิต โดยทำการรวบรวมที่ดินหลายแปลงในบริเวณเดียวกันเพื่อวางผังจัดรูปที่ดินเสียใหม่ การจัดระบบชลประทานและการระบายน้ำ การจัดสร้างถนนหรือทางลำเลียงในไร่นา การปรับระดับพื้นที่ดิน การบำรุงดิน การวางแผน การผลิต และการจำหน่ายผลิตผลการเกษตร รวมตลอดถึงการแลกเปลี่ยน การโอน การรับโอนสิทธิในที่ดิน การให้เช่าซื้อที่ดิน และการอื่น ๆ ที่เกี่ยวกับการจัดรูปที่ดินตลอดจนการจัดเขตที่ดินสำหรับอยู่อาศัย

“**การจัดระบบน้ำเพื่อเกษตรกรรม**” หมายความว่า การจัดระบบชลประทานจากทางน้ำชลประทาน หรือแหล่งน้ำอื่นใดไปใช้ประโยชน์ในพื้นที่ที่เหมาะสมแก่การทำเกษตรกรรมได้อย่างทั่วถึง รวมทั้งการจัดสร้างถนนหรือทางลำเลียงในไร่นา

วัตถุประสงค์

(1) เพื่อให้ที่ดินในเขตโครงการจัดรูปที่ดินเพื่อเกษตรกรรมทุกแปลง ได้รับประโยชน์การจัดระบบชลประทาน และการจัดสร้างถนนทางลำเลียงในไร่นา ควบคุมการใช้ประโยชน์ในที่ดินมิให้ใช้เพื่อประโยชน์อย่างอื่นซึ่งมิใช่เพื่อเกษตรกรรม เว้นแต่ได้รับอนุญาต

(2) เพื่อให้ที่ดินในเขตโครงการจัดระบบน้ำเพื่อเกษตรกรรม ได้รับประโยชน์จากการจัดระบบชลประทานจากทางน้ำชลประทานหรือแหล่งน้ำอื่นใดอย่างทั่วถึง ควบคุมการใช้ประโยชน์ในที่ดินมิให้ใช้ เพื่อประโยชน์อย่างอื่นซึ่งมิใช่เพื่อเกษตรกรรม เว้นแต่ได้รับอนุญาต

(3) เพื่อให้เกษตรกร มีที่ดินที่มีศักยภาพในการประกอบอาชีพเกษตรกรรมอย่างยั่งยืน

(4) เพื่อให้เกษตรกรเจ้าของที่ดินและองค์กรปกครองส่วนท้องถิ่น มีส่วนร่วมในการดำเนินโครงการฯ

(5) เพื่อส่งเสริมภาคเกษตรกรรมของประเทศให้มีความเจริญก้าวหน้า

(6) เพื่อให้เกษตรกรมีรายได้เพิ่มขึ้น มีมาตรฐานการครองชีพและคุณภาพชีวิตดีขึ้น

พระราชบัญญัติฉบับนี้ มีบทบัญญัติทั่วไป , 6 หมวดย่อยและบทเฉพาะกาล รวม 76 มาตรา คือ

บทบัญญัติทั่วไป

หมวด 1 คณะกรรมการจัดรูปที่ดิน

หมวด 2 สำนักงานจัดรูปที่ดิน

หมวด 3 การจัดระบบน้ำเพื่อเกษตรกรรม

หมวด 4 การจัดรูปที่ดิน

หมวด 5 กองทุนจัดรูปที่ดิน

หมวด 6 บทกำหนดโทษ

บทเฉพาะกาล

การบังคับใช้ พระราชบัญญัติจัดรูปที่ดินเพื่อเกษตรกรรม พ.ศ. 2558

- ให้ใช้บังคับเมื่อพ้นกำหนดหนึ่งร้อยแปดสิบวัน นับแต่วันประกาศในราชกิจจานุเบกษา เป็นต้นไป (ประกาศวันที่ 2 มีนาคม พ.ศ. 2558 เริ่มบังคับใช้ตั้งแต่วันที่ 29 สิงหาคม พ.ศ. 2558)

- บรรดาการดำเนินการใดเกี่ยวกับคันและและคูน้ำหรือการจัดรูปที่ดิน ซึ่งได้กระทำไปแล้ว ในขั้นตอนใดในวันก่อนวันที่พระราชบัญญัตินี้ใช้บังคับเป็นอันใช้ได้ แต่การดำเนินการในขั้นตอนต่อไปให้ปฏิบัติตามพระราชบัญญัตินี้ ในกรณีที่มีปัญหาไม่อาจดำเนินการตามพระราชบัญญัตินี้ในเรื่องใด ให้ดำเนินการต่อไปในเรื่องนั้นเป็นไปตามที่คณะกรรมการจัดรูปที่ดินกลางกำหนด

- บรรดาพระราชกฤษฎีกา กฎกระทรวง ระเบียบ ข้อบังคับ ประกาศ หรือคำสั่งที่ออกตามพระราชบัญญัติคันและคูน้ำ พ.ศ. 2505 และพระราชบัญญัติจัดรูปที่ดินเพื่อเกษตรกรรม พ.ศ. 2517 ที่ใช้บังคับอยู่ในวันก่อนวันที่พระราชบัญญัตินี้ใช้บังคับให้ยังคงมีผลใช้บังคับได้ต่อไปเท่าที่ไม่ขัดหรือแย้งกับพระราชบัญญัตินี้ จนกว่าจะมีการตราพระราชกฤษฎีกา กฎกระทรวง ระเบียบ ข้อบังคับ ประกาศ หรือคำสั่งตามพระราชบัญญัตินี้ใช้บังคับ

4) พระราชบัญญัติยกเลิกพระราชบัญญัติการชลประทานราษฎร์ พุทธศักราช 2482 พ.ศ. 2558

พระราชบัญญัติการชลประทานราษฎร์ พุทธศักราช 2482 ได้ใช้บังคับมาเป็นเวลานาน มีบทบัญญัติบางประการไม่สอดคล้องกับสถานการณ์การบริหารจัดการทรัพยากรน้ำในปัจจุบัน ทั้งยังไม่สอดคล้องกับบทบัญญัติของรัฐธรรมนูญแห่งราชอาณาจักรไทย ประกอบกับเป็นกฎหมายที่ไม่มีการใช้บังคับโดยสภาพ อันเนื่องมาจากการดำเนินงานของกรมชลประทานตามพระราชบัญญัติการชลประทานหลวง พุทธศักราช 2485 สมควรยกเลิกพระราชบัญญัติการชลประทานราษฎร์ พุทธศักราช 2482

วัตถุประสงค์

(1) การตราพระราชบัญญัติการชลประทานราษฎร์ พุทธศักราช 2482 เกิดขึ้นเนื่องจากช่วงเวลานั้น รัฐไม่สามารถจัดการชลประทานให้แก่ประชาชนทั้งประเทศได้อย่างทั่วถึง

(2) มีการตราพระราชบัญญัติการชลประทานหลวง พุทธศักราช 2485 กำหนดให้การชลประทานเป็นกิจการที่รัฐจัดทำขึ้นเพื่อส่งน้ำจากทางน้ำหรือแหล่งน้ำไปใช้ในการเพาะปลูก การป้องกันความเสียหายแก่การเพาะปลูกอันเกี่ยวกับน้ำ และการคมนาคมทางน้ำที่อยู่ในเขตชลประทาน และมีการสนับสนุนงบประมาณให้กับกรมชลประทานเพื่อรับผิดชอบภารกิจดังกล่าว

(3) พระราชบัญญัติการชลประทานราษฎร์ พุทธศักราช 2482 หมดความจำเป็นและไม่มีการบังคับใช้โดยสภาพอันเนื่องมาจากการดำเนินงานของกรมชลประทานตามพระราชบัญญัติการชลประทานหลวง พุทธศักราช 2485 ทำให้กรมชลประทานสามารถจัดให้มีและบริหารจัดการน้ำในเขตพื้นที่ชลประทานทั่วประเทศมากกว่า 30 ล้านไร่ในปัจจุบัน

(4) การให้เอกชนเป็นผู้บริหารจัดการทรัพยากรน้ำเอง และเฉพาะเพื่อประโยชน์ในการเพาะปลูกของตน หรือกลุ่มของตนหรือเพื่อประโยชน์ในทางการค้า อาจขัดต่อบทบัญญัติของรัฐธรรมนูญในขณะนั้น

(5) มาตรา 23 แห่งพระราชบัญญัติการชลประทานราษฎร์ พุทธศักราช 2482 บัญญัติว่า ถ้าจะต้องมีการเวนคืนอสังหาริมทรัพย์ของบุคคลเพื่อการชลประทานส่วนราษฎร์ ให้นำกฎหมายว่าด้วยการเวนคืนอสังหาริมทรัพย์มาใช้บังคับ อาจขัดต่อวัตถุประสงค์ของการเวนคืนฯ ตามรัฐธรรมนูญในขณะนั้น เนื่องจากมิได้เป็นการเวนคืนเฉพาะเพื่อกิจการของรัฐแต่เป็นไปเพื่อประโยชน์ส่วนบุคคลหรือกลุ่มบุคคล

(6) การให้เอกชนมีสิทธิบริหารจัดการทรัพยากรน้ำเฉพาะเพื่อประโยชน์ในการเพาะปลูกของตน หรือเพื่อประโยชน์ในทางการค้าของตน ทำให้เอกชนไม่จำเป็นต้องคำนึงถึงการบริหารจัดการน้ำในภาพรวม อันเป็นอุปสรรคต่อการบริหารจัดการน้ำในกรณีทรัพยากรน้ำมีปริมาณน้อยหรือมากเกินไปจนเกินไป ส่งผลเสียหายแก่ประชาชนส่วนใหญ่และประเทศชาติโดยรวมได้

(7) การกำหนดให้องค์กรปกครองส่วนท้องถิ่นมีอำนาจอนุญาตในการจัดการชลประทานราษฎร์นั้น องค์กรปกครองส่วนท้องถิ่นมีอำนาจตามกฎหมายจัดตั้งองค์กรปกครองส่วนท้องถิ่น ในการจัดให้มีและบำรุงรักษาทางน้ำที่อยู่ในเขตพื้นที่ของตน และการกระจายอำนาจในการอนุญาตในการบริหารจัดการการชลประทานราษฎร์ สามารถดำเนินการได้ตามพระราชบัญญัติกำหนดแผนและขั้นตอนการกระจายอำนาจให้แก่องค์กรปกครองส่วนท้องถิ่น พ.ศ. 2542 อยู่แล้ว

(8) การชลประทานส่วนการค้านั้นไม่เหมาะสมกับการบริหารจัดการทรัพยากรน้ำในปัจจุบัน และหากรัฐมีนโยบายที่จะดำเนินการสามารถดำเนินการได้ตามกฎหมายที่บังคับใช้อยู่ในปัจจุบัน

สถานภาพกฎหมายเกี่ยวกับการชลประทาน

กรมชลประทาน ได้ดำเนินการพัฒนากฎหมายที่เกี่ยวข้องกับการชลประทาน โดยได้ปรับปรุงแก้ไขเพิ่มเติม ยกร่างกฎหมายขึ้นใหม่ ยกเลิกกฎหมาย ดังนี้

- 1) พระราชบัญญัติการชลประทานราษฎร์ พุทธศักราช 2482 เมื่อปีงบประมาณ พ.ศ. 2551
- 2) พระราชบัญญัติการชลประทานหลวง พุทธศักราช 2485 เมื่อปีงบประมาณ พ.ศ. 2552
- 3) พระราชบัญญัติจัดรูปที่ดินเพื่อเกษตรกรรม พ.ศ.2558
- 4) พระราชบัญญัติยกเลิกพระราชบัญญัติการชลประทานราษฎร์ พุทธศักราช 2482 พ.ศ. 2558

เมื่อปีงบประมาณ พ.ศ. 2555

โดยที่กฎหมายลำดับ 1 - 3 นอกจากปรับปรุงให้เหมาะสมกับสถานการณ์บริหารจัดการน้ำในปัจจุบันแล้ว ยังปรับปรุงให้สอดคล้องกับรัฐธรรมนูญ โดยให้ประชาชนและทุกภาคส่วน เข้ามามีส่วนร่วมในการบริหารจัดการน้ำ ร่วมกับกรมชลประทานอีกด้วย ตลอดถึงการแก้ไขปัญหาและอุปสรรคในการบังคับใช้กฎหมายให้เป็นไปด้วยความเรียบร้อย ส่วนกฎหมายลำดับ 4 เป็นการยกเลิกพระราชบัญญัติการชลประทานราษฎร์ พุทธศักราช 2482 พ.ศ. 2558 เนื่องจากเป็นกฎหมายไม่มีสภาพบังคับ

1.2 ประเภทอาคารชลประทาน

ประเภทอาคารชลประทาน ที่ปรากฏในรายงานข้อมูลสารสนเทศโครงการชลประทาน เป็นข้อมูลที่เกี่ยวข้องกับการดำเนินงานด้านพัฒนาแหล่งน้ำในรูปของอาคารหรืองานชลประทานต่างๆ ที่มีการดำเนินงาน ตั้งแต่ต้นถึงสิ้นปีงบประมาณ พ.ศ. 2557 ได้แก่

- **ฝาย² (weir)** : อาคารที่สร้างขึ้นขวางทางน้ำ เพื่อชะลอน้ำ ยกระดับน้ำหรือผันน้ำ หรือ อาคารที่สร้างขึ้นเพื่อวัตถุประสงค์การไหลของน้ำ

- **เขื่อนทดน้ำ , เขื่อนผันน้ำ³ (diversion dam)** : อาคารที่สร้างขึ้นขวางลำน้ำ มีบานควบคุมสำหรับยกระดับน้ำเพื่อผันน้ำเข้าคลองส่งน้ำ หรือเพื่อควบคุมระดับน้ำให้อยู่ในระดับที่ต้องการ

- **เขื่อนกักเก็บน้ำ³ (impounding dam)** : อาคารที่สร้างขึ้นเพื่อกักเก็บน้ำเอาไว้ใช้ประโยชน์ด้านการชลประทาน การป้องกันและบรรเทาอุทกภัย สาธารณูปโภค หรืออื่นๆ

- **อ่างเก็บน้ำ³ (reservoir)** : แอ่งน้ำขนาดใหญ่ ซึ่งเกิดตามธรรมชาติหรือมนุษย์สร้างขึ้น เพื่อการกักเก็บและควบคุมน้ำ หรือแหล่งน้ำที่เกิดขึ้นเนื่องจากการก่อสร้างเขื่อนกักเก็บน้ำ

- **ทำนบดิน (embankment dam)** : คันดินถมบดอัดแน่นตามมาตรฐานของวิศวกรรมงานดิน เพื่อทำหน้าที่กักเก็บน้ำให้ได้ปริมาณที่เพียงพอตามวัตถุประสงค์โครงการ เช่น ทำนบดินหัวงาน (Main Dam) เพื่อทำหน้าที่เก็บน้ำของโครงการอ่างเก็บน้ำ หรือ ทำนบดินปิดกั้นลำน้ำเดิม (closure dam) เพื่อทำหน้าที่เปลี่ยนทางเดินของน้ำให้ไหลผ่านอาคารชลประทานที่สร้างขึ้นใหม่

- **แก้มลิง** : แหล่งพักน้ำเพื่อรับน้ำปริมาณมาก ช่วยไม่ให้เกิดน้ำท่วม (ราชบัณฑิตยสถาน ,พจนานุกรมคำใหม่ เล่ม 1 หน้า 18)

: พื้นที่ที่ใช้น้ำส่วนเกินกว่าที่ลำน้ำจะรับได้เพื่อบรรเทาการเกิดอุทกภัยในช่วงฤดูน้ำหลาก และจะระบายน้ำออกจากพื้นที่เมื่อระดับน้ำในลำน้ำลดลง

- **คัน³ (embankment)** : แนวดินหรือวัสดุอื่นที่เสริมให้สูงขึ้นจากพื้นดินเดิม สำหรับวัตถุประสงค์ต่าง ๆ เช่น คันถนน คันคลอง คันกั้นน้ำ

- **คันกั้นน้ำ³ (dike)** : คันดินหรือวัสดุอื่นที่เสริมให้สูงขึ้นจากพื้นดินเดิม เพื่อกั้นไม่ให้น้ำจากแม่น้ำหรือจากทะเลไหลผ่านเข้ามาได้ เพื่อป้องกันไม่ให้น้ำป่าเข้าไปท่วมพื้นที่เพาะปลูก และที่อยู่อาศัย เขียนอีกอย่าง dyke หรือเรียกอีกอย่างว่า flood levee

³ หนังสืออภิศานศัพท์เทคนิคด้านการชลประทานและการระบายน้ำฉบับปรับปรุง พุทธศักราช 2553

⁴ คณะทำงานจัดทำรายงานข้อมูลสารสนเทศโครงการชลประทาน

- **ท่อระบายน้ำ** (drain culvert) : เป็นอาคารที่สร้างเพื่อป้องกันความเสียหายกับคลองส่งน้ำหรือถนนที่ตัดผ่านร่องน้ำและบริเวณพื้นที่อื่น เช่น ที่ลุ่ม ซึ่งมีน้ำไหลมาตามธรรมชาติ มักจะนิยมสร้างอาคารแบบท่อเพื่อระบายน้ำให้ลอดใต้ท้องคลองส่งน้ำหรือถนน
- **ประตูระบายน้ำ** (regulating gate) : อาคารชลประทานที่มีลักษณะเป็นบานปิด-เปิด มีวัตถุประสงค์เพื่อการระบายน้ำ หรือกักเก็บน้ำให้มีความสอดคล้องกับสภาพของลำน้ำและปริมาณน้ำของลำน้ำนั้น
- **อาคารบังคับน้ำปากคลอง**³ (head regulator) : อาคารชลประทานที่สร้างขึ้นที่ปากคลองเพื่อควบคุมปริมาณน้ำที่จะไหลเข้าสู่คลองส่งน้ำ
- **อาคารบังคับน้ำ**³ (regulator) : อาคารที่สร้างขึ้นในคลอง ณ ตำแหน่งที่เหมาะสมเพื่อควบคุมปริมาณน้ำและระดับน้ำ
- **อาคารทดน้ำ**³ (check) : อาคารที่สร้างขึ้นในคลองส่งน้ำเพื่อยกระดับน้ำ และ/หรือควบคุมปริมาณน้ำ
- **อาคารชลประทาน**³ (irrigation structure) : สิ่งก่อสร้างและอุปกรณ์ประกอบในงานชลประทานใช้เพื่อการจัดการน้ำชลประทานในด้านต่างๆ เช่น การควบคุม การวัด การส่งและการระบายน้ำ เป็นต้น
- **อาคารป้องกันน้ำเค็ม**⁴ (saline water protection structure) : อาคารที่สร้างขึ้นเพื่อป้องกันการรุกล้ำของน้ำเค็ม
- **อาคารป้องกันตลิ่ง**⁴ (river banks protection structure) : อาคารที่สร้างขึ้นเพื่อป้องกันการกัดเซาะตลิ่งลำน้ำ
- **อาคารบังคับน้ำแบบท่อ**⁴ (pipe regulator) : อาคารแบบท่อปิดที่ใช้ควบคุมระดับและปริมาณน้ำในคลองส่งน้ำหรือคลองระบายน้ำ
- **สถานีสูบน้ำ**⁴ (pumping station) : อาคารที่ได้ติดตั้งเครื่องสูบน้ำแล้วเพื่อการส่งน้ำไปยังพื้นที่ชลประทานหรือเพื่อการระบายน้ำให้ออกนอกพื้นที่โครงการได้ทันตามวัตถุประสงค์ของโครงการ
- **ระบบกระจายน้ำ** (distribution system) : ระบบที่ทำหน้าที่กระจายน้ำจากระบบส่งน้ำของโครงการชลประทานเพื่อเข้าสู่พื้นที่เกษตรกรรม
- **ระบบส่งน้ำ** (Irrigation System) : ระบบที่ทำหน้าที่นำน้ำจากแหล่งน้ำเข้าสู่พื้นที่เพาะปลูกภายในเขตพื้นที่ของโครงการชลประทานให้เพียงพอกับความต้องการน้ำของพืช ขนาดพื้นที่เพาะปลูก และเวลาการให้น้ำ ระบบส่งน้ำแบ่งออกเป็น 2 ประเภท คือ 1) ระบบส่งน้ำแบบทางน้ำเปิดหรือคลองส่งน้ำ 2) ระบบส่งน้ำแบบทางน้ำปิดหรือ ระบบท่อ
- **การจัดรูปที่ดินเพื่อการเกษตรสมบูรณ์แบบ**⁴ (intensive land consolidation) : การพัฒนาพื้นที่เกษตรกรรมให้มีระบบคูส่งน้ำ ระบายน้ำ และทางลำเลียงผลผลิต โดยจัดรูปแปลงเพาะปลูกใหม่และปรับระดับดิน

- **การจัดรูปที่ดินกึ่งสมบูรณ์แบบ⁴** (extensive land consolidation) : การปรับปรุงแปลงที่ดินและความเป็นเจ้าของของแปลงที่ดินนั้นใหม่อย่างมีแบบแผน พร้อมด้วยโครงสร้างพื้นฐานด้านการชลประทาน โดยไม่มีการจัดรูปแปลงใหม่

- **คูน้ำแบบเส้นตรง⁴** (linear ditch) : ร่องน้ำเล็กๆแนวตรงที่สร้างขึ้นในพื้นที่เพาะปลูก

- **คูน้ำแบบลัดเลาะ⁴** (non-linear ditch) : ร่องน้ำเล็กๆ สร้างลัดเลาะไปตามขอบแปลงเพาะปลูก

- **หน่วยสูบน้ำ⁴** (pumping unit) : ชุดเครื่องมือที่ปกติประกอบด้วยปั้มน้ำ มอเตอร์ และท่อส่งน้ำ เพื่อสนับสนุนการเพาะปลูกให้มีน้ำอย่างเพียงพอ

1.3 นิยามศัพท์ที่เกี่ยวข้อง

- **โครงการชลประทานขนาดใหญ่** หมายถึง งานชลประทานเอนกประสงค์ที่สามารถก่อให้เกิดประโยชน์ทางด้านการเกษตร การอุปโภคบริโภค การบรรเทาอุทกภัย การอุตสาหกรรม การผลิตกระแสไฟฟ้าจากพลังน้ำ การคมนาคม แหล่งเพาะพันธุ์ประมงน้ำจืด แหล่งท่องเที่ยวพักผ่อนหย่อนใจ และอื่นๆ ในแต่ละโครงการมีงานก่อสร้างหลายประเภท เช่น เขื่อนกักเก็บน้ำ เขื่อนทดน้ำ หรือฝายทดน้ำ การสูบน้ำ ระบบส่งน้ำ ระบบระบายน้ำ ระบบชลประทานในแปลงนา ถ้าเป็นการก่อสร้างประเภทเขื่อนกักเก็บน้ำ สามารถกักเก็บน้ำได้มากกว่า 100 ล้านลูกบาศก์เมตร หรือมีพื้นที่อ่างเก็บน้ำตั้งแต่ 15 ตารางกิโลเมตร หรือมีพื้นที่ชลประทานมากกว่า 80,000 ไร่ รวมทั้งโครงการที่มีวงเงินลงทุนโดยใช้งบประมาณหรือเงินลงทุนตั้งแต่ 1,000 ล้านบาทขึ้นไป ตามนัยมติคณะรัฐมนตรีเมื่อวันที่ 5 เมษายน 2548 (เรื่อง การกำหนดโครงการลงทุนขนาดใหญ่ของส่วนราชการ)

- **โครงการชลประทานขนาดกลาง** หมายถึง โครงการชลประทานที่มีขนาดเล็กกว่าโครงการชลประทานขนาดใหญ่ที่มีปริมาตรเก็บกักน้ำน้อยกว่า 100 ล้านลูกบาศก์เมตร หรือพื้นที่เก็บกักน้ำน้อยกว่า 15 ตารางกิโลเมตร หรือพื้นที่ชลประทานน้อยกว่า 80,000 ไร่ โครงการดังกล่าวมีการจัดหาที่ดินและมีระยะเวลาดำเนินโครงการเกิน 1 ปี ซึ่งจะเป็นงานก่อสร้างอาคารชลประทานประเภทต่างๆ อาทิ เขื่อนกักเก็บน้ำ เขื่อนทดน้ำ ฝาย โรงสูบน้ำ ระบบส่งน้ำและระบายน้ำ รวมทั้งงานก่อสร้างทางลำเลียงผลผลิต และงานแปรสภาพลำน้ำ เป็นต้น

- **โครงการชลประทานขนาดเล็ก** หมายถึง งานพัฒนาแหล่งน้ำขนาดเล็กที่กรมชลประทานได้เริ่มก่อสร้างมาตั้งแต่ พ.ศ. 2520 เพื่อแก้ปัญหา หรือบรรเทาความเดือดร้อนเกี่ยวกับเรื่องน้ำ สำหรับการอุปโภค-บริโภค และการเกษตร ซึ่งเป็นความจำเป็นขั้นพื้นฐานของราษฎรในชนบท หรือพื้นที่ที่ห่างไกล รวมทั้งการแก้ไขบรรเทาความเดือดร้อนจากอุทกภัย และน้ำเค็มที่ขึ้นถึงพื้นที่เพาะปลูก โดยการก่อสร้างอาคารชลประทานขนาดเล็กประเภทต่างๆ ให้สอดคล้องกับสภาพภูมิประเทศ และปัญหาที่เกิดขึ้นตามความต้องการของราษฎร โดยราษฎรยินยอมสละที่ดินในการก่อสร้างโครงการโดยไม่มีเงื่อนไข และมีระยะเวลาดำเนินโครงการประมาณ 1 ปี

- **โครงการหมู่บ้านป้องกันตนเองชายแดน** หมายถึง โครงการที่ผสมผสานระหว่างแผนด้านความมั่นคง และแผนพัฒนาเศรษฐกิจและสังคม โดยการก่อสร้าง และพัฒนาแหล่งน้ำขนาดเล็กประเภทต่างๆ เช่น อ่างเก็บน้ำ ฝายทดน้ำพร้อมระบบส่งน้ำ เพื่อเก็บกักน้ำเพื่อการอุปโภค-บริโภค การเกษตร การประมง และการปศุสัตว์ เป็นต้น ให้กับหมู่บ้านป้องกันตนเองชายแดน

- **โครงการสูบน้ำด้วยไฟฟ้า** หมายถึง โครงการที่ใช้พลังงานไฟฟ้าสูบน้ำเพื่อใช้ประโยชน์ในด้านเกษตรกรรม เป็นการเร่งรัดจัดปัญหาความแห้งแล้งในพื้นที่นอกเขตชลประทานโดยการจัดตั้งสถานีสูบน้ำด้วยไฟฟ้าขึ้นที่บริเวณริมฝั่งของแหล่งน้ำที่มีน้ำบริบูรณ์ตลอดทั้งปี

- **โครงการชลประทานอันเนื่องมาจากพระราชดำริ** หมายถึง โครงการที่เกิดจากแนวคิดของพระบาทสมเด็จพระเจ้าอยู่หัว สมเด็จพระบรมราชินีนาถ หรือพระบรมวงศานุวงศ์มีจุดมุ่งหมายเพื่อช่วยแก้ไข หรือบรรเทาความเดือดร้อนเกี่ยวกับน้ำ จนสามารถสนองความต้องการพื้นฐานของราษฎรได้เป็นหลัก ซึ่งกรมชลประทานดำเนินการก่อสร้างโครงการชลประทานอันเนื่องมาจากพระราชดำริโดยใช้งบประมาณ 2 ส่วน คือ งบประมาณปกติของกรมชลประทาน และงบประมาณที่ได้รับการสนับสนุนจากสำนักงานคณะกรรมการพิเศษเพื่อประสานงานโครงการอันเนื่องมาจากพระราชดำริ (กปร.)

- **โครงการแก้มลิง** หมายถึง โครงการพัฒนาพื้นที่ลุ่มต่ำ และพื้นที่ร่องน้ำที่รับน้ำจากแม่น้ำต่าง ๆ ในช่วงน้ำหลาก เพื่อตัดยอดน้ำและกักเก็บน้ำไว้ใช้ในฤดูแล้ง หรือ ยามขาดแคลน โดยมีขนาดความจุตั้งแต่ 500,000 ลูกบาศก์เมตรขึ้นไป

- **การบรรเทาอุทกภัย (flood mitigation)** : วิธีการป้องกันมิให้น้ำไหลป่าเข้าไปท่วมพื้นที่บริเวณใดบริเวณหนึ่ง ทำได้หลายวิธี ได้แก่ 1) การขุดลอกลำน้ำเดิมให้มีขนาดใหญ่ขึ้นและตัดคั้งให้ทางน้ำสั้นเข้า น้ำจะได้ไหลไปได้เป็นจำนวนมาก และรวดเร็วยิ่งขึ้น 2) การทำคันกันน้ำริมฝั่งลำน้ำเพื่อป้องกันน้ำป่าตลิ่งเข้าไป 3) การขุดลำน้ำสายใหม่เพิ่มขึ้น เพื่อช่วยแบ่งรับเอาน้ำส่วนที่จะเป็นอุทกภัยไปเสีย 4) การสร้างเขื่อนกั้นน้ำไว้ในเขื่อนไม่ให้ประดังป่าลงมา แม้จะลงทุนมาก แต่ได้ประโยชน์คุ้มค่า วิธีดังกล่าวเป็นการป้องกันสำหรับพื้นที่ผืนใหญ่ ๆ ส่วนการป้องกันพื้นที่ผืนเล็ก ๆ อาจทำได้โดยการทำคันล้อมรอบพื้นที่บริเวณนั้น และสูบน้ำจำนวนที่เกินความต้องการออกไป นอกจากนี้ การปลูกป่าบริเวณต้นน้ำลำธารก็เป็นการบรรเทาอุทกภัยลงได้

- **ลุ่มน้ำ³ (river basin)** : บริเวณทั้งหมดซึ่งมีแม่น้ำและลำน้ำสาขาไหลผ่าน (พจนานุกรมศัพท์ภูมิศาสตร์ ฉบับราชบัณฑิตยสถาน ปี 2549)

- **บึง (marsh)** : ที่ลุ่มที่มีน้ำท่วมตลอดปี และมีต้นไม้ใหญ่ ขึ้นอยู่โดยรอบบริเวณบึง มีความลึกพอประมาณ

- **คลอง³ (canal)** : ทางน้ำที่สร้างขึ้นเพื่อวัตถุประสงค์ใช้ในการส่งน้ำ ระบายน้ำ และคมนาคม

- **ห้วย⁴ (creek)** : ลำน้ำเล็ก ๆ มักจะเป็นลำน้ำสาขาที่ต้นหรือไม่ต่อเนื่องกับแม่น้ำ

- **หนองน้ำ⁴ (swamp)** : ขอบเขตพื้นที่ลุ่มต่ำที่ชุ่มไปด้วยน้ำหรือแอ่งน้ำที่อยู่ตามป่าและทุ่ง เล็กและตื้นกว่าบึง

- นิคม⁴ (resettlement area or colony) : พื้นที่ที่จัดให้ประชาชนมาอยู่รวมกันเพื่อวัตถุประสงค์หนึ่งๆ เช่น นิคมพื้นที่อพยพ นิคมสร้างตนเอง
- พื้นที่ทางการเกษตร⁴ (agricultural area) : เป็นพื้นที่เพาะปลูกพืชต่างๆ รวมทั้งการเลี้ยงสัตว์และประมง
- พื้นที่ที่มีศักยภาพในการพัฒนาเป็นพื้นที่ชลประทาน⁴ (potential irrigable area): เป็นพื้นที่ที่โครงการชลประทานสามารถส่งน้ำให้ได้ โดยพิจารณาจากขอบเขตของพื้นที่ที่เหมาะสมกับการเพาะปลูก และปริมาณน้ำต้นทุนที่มีอยู่ ในกรณีของระบบชลประทานที่มีอยู่เดิม พื้นที่ที่มีศักยภาพจะถูกจำกัดตามพื้นที่ที่สามารถส่งน้ำให้ได้โดยระดับน้ำสูงสุด (full supply level) ในคลองหรือคูส่งน้ำ
- พื้นที่โครงการ³ (project area) : พื้นที่โครงการทั้งหมด ได้แก่ พื้นที่ที่สามารถส่งน้ำได้ พื้นที่ที่ไม่สามารถส่งน้ำได้ พื้นที่ในสวนที่เป็นที่อยู่อาศัย รวมทั้งพื้นที่ของคลองส่งน้ำ คลองระบายน้ำและคูส่งน้ำด้วย
- พื้นที่ชลประทาน³ (irrigation area) : พื้นที่เพาะปลูกที่สามารถส่งน้ำไปถึงได้ในเขตโครงการ เพราะฉะนั้นพื้นที่ชลประทานจึงเป็นพื้นที่โครงการทั้งหมด และถูกหักออกจากพื้นที่ไม่ต้องการส่งน้ำชลประทานให้ เช่น ที่ลุ่ม หนอง บึง ลำน้ำ ที่อยู่อาศัยประชาชน ฯลฯ และพื้นที่ซึ่งส่งน้ำชลประทานให้ไม่ได้ เช่น ที่สูง ที่เนิน ภูเขา เป็นต้น
- พื้นที่รับประโยชน์⁴ (beneficial area) : พื้นที่ที่สามารถรับน้ำได้จากโครงการชลประทานประเภทต่าง ๆ โดยไม่มีระบบกระจายน้ำในพื้นที่ใช้ประโยชน์

ส่วนที่ 2

สรุปผลการดำเนินงาน
ถึงสิ้นปีงบประมาณ พ.ศ. 2561



2.1 สรุปข้อมูลพื้นฐานด้านการชลประทาน

1) การพัฒนาพื้นที่ของประเทศไทย

| การใช้ที่ดินของประเทศ | จำนวนพื้นที่ (ไร่) |
|---|--------------------|
| 1.1) พื้นที่ประเทศไทย ^{1/} | 320,696,888 |
| 1.2) พื้นที่ทางการเกษตร ^{1/} | 149,242,393 |
| 1.3) พื้นที่ที่มีศักยภาพในการพัฒนาเป็นพื้นที่ชลประทาน | 60,294,241 |
| 1.4) พื้นที่ชลประทานที่พัฒนาแล้ว ประกอบด้วย | 33,528,894 |
| 1.4.1 โครงการชลประทานขนาดใหญ่ (กรมชลประทานดูแลบำรุงรักษา) | 17,949,782 |
| 1.4.2 โครงการชลประทานขนาดกลาง (กรมชลประทานดูแลบำรุงรักษา) | 6,987,752 |
| 1.4.3 โครงการชลประทานขนาดเล็ก | 8,591,360 |

หมายเหตุ : 1/ ข้อมูลสำนักงานเศรษฐกิจการเกษตรปี 2560 (ข้อมูล ณ มีนาคม 2560)

2.2 สรุปผลการดำเนินงานการพัฒนาแหล่งน้ำ ในปีงบประมาณ พ.ศ. 2561

| ลำดับ ที่ | รายการ | จำนวนโครงการ (แห่ง) | ปริมาณน้ำเก็บกัก (ล้าน ลบ.ม.) | พื้นที่ชลประทาน (ไร่) | พื้นที่รับประโยชน์ (ไร่) |
|--------------|--|------------------------|----------------------------------|--------------------------|-----------------------------|
| 1 | โครงการชลประทานขนาดใหญ่ ไม่มีโครงการที่ดำเนินการแล้วเสร็จ | - | - | - | - |
| 2 | โครงการชลประทานขนาดกลาง | 31 | 214.375 | 123,010 | 112,065 |
| | - อ่างเก็บน้ำ | 4 | 66.093 | 5,100 | 31,750 |
| | - ปตร. | 3 | - | 8,100 | 19,638 |
| | - สถานีสูบน้ำด้วยไฟฟ้า | 2 | - | 8,000 | 2,800 |
| | - อื่น ๆ | 22 | 148.282 | 101,810 | 57,877 |
| 3 | โครงการชลประทานขนาดเล็ก | 805 | 112.691 | 569,137 | 733,483 |
| | - อ่างเก็บน้ำ | 12 | 3.516 | 3,540 | 29,031 |
| | - ฝาย | 146 | 12.592 | 56,745 | 53,310 |
| | - ปตร. | 27 | 1.360 | 6,900 | 51,520 |
| | - สถานีสูบน้ำด้วยไฟฟ้า | 187 | 2.040 | 186,991 | 84,503 |
| | - อื่น ๆ | 236 | 24.791 | 271,966 | 313,171 |
| | - แก้มลิง | 137 | 63.601 | 28,554 | 156,843 |
| | - กปร. | 60 | 4.791 | 14,441 | 45,105 |
| | รวมทั้งสิ้น | 836 | 327.066 | 692,147 | 845,548 |

2.3 สรุปผลการดำเนินงานการพัฒนาแหล่งน้ำ ตั้งแต่ต้นจนถึงสิ้นปีงบประมาณ พ.ศ. 2561

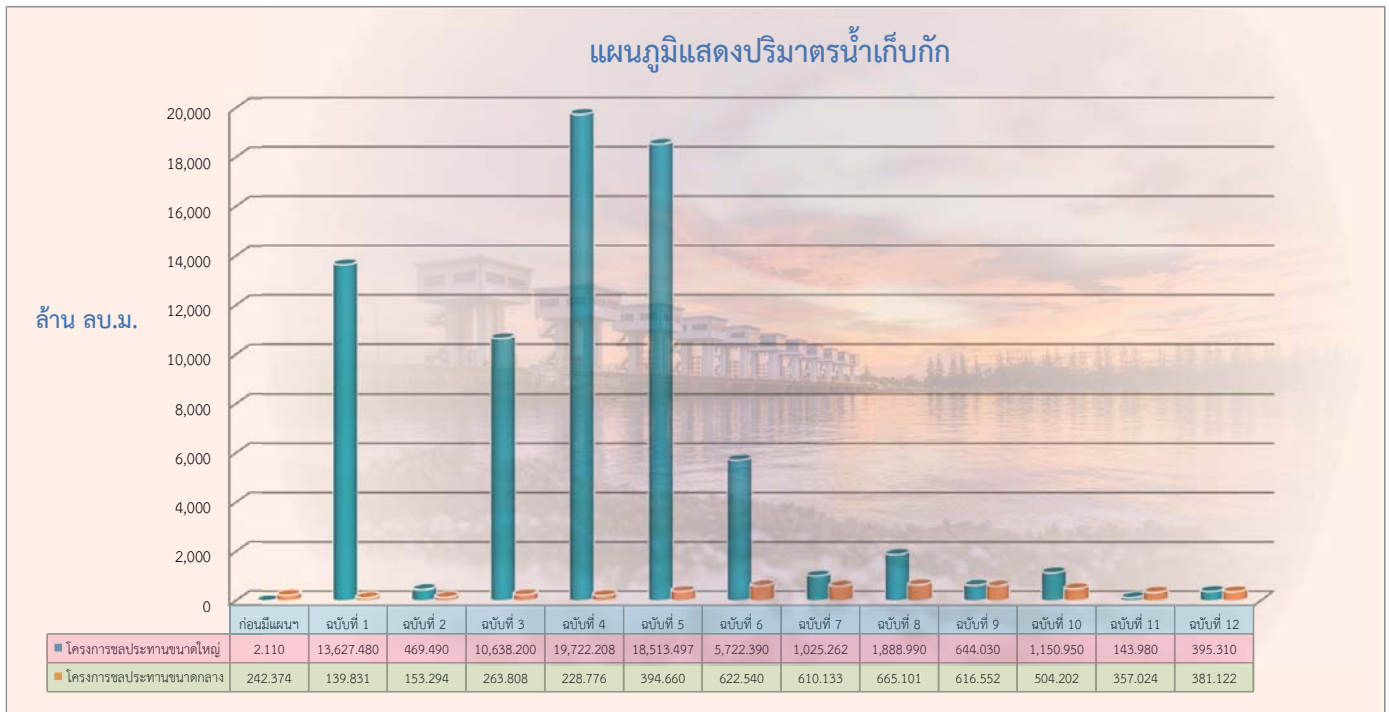
| ลำดับ ที่ | รายการ | จำนวนโครงการ (แห่ง) | ปริมาตรน้ำเก็บกัก (ล้าน ลบ.ม.) | พื้นที่ชลประทาน (ไร่) | พื้นที่รับประโยชน์ (ไร่) |
|--------------|--|------------------------|-----------------------------------|--------------------------|-----------------------------|
| 1 | โครงการชลประทานขนาดใหญ่ | 97 | 73,943.897 | 17,949,782 | 1,452,409 |
| | - โครงการส่งน้ำและบำรุงรักษา | 97 | 12,690.057 | 17,949,782 | 1,452,409 |
| | - อ่างเก็บน้ำ | (49) | 10,035.781 | 3,303,504 | 690,808 |
| | - อ่างเก็บน้ำของการไฟฟ้าฝ่ายผลิตแห่งประเทศไทย ที่กรมมีส่วนร่วมในการบริหารจัดการน้ำ (10 โครงการ) | - | 61,253.840 | - | - |
| | - ฝาย | (27) | 215.270 | 1,647,881 | 83,778 |
| | - ปตร. | (67) | 277.806 | 10,804,911 | 527,438 |
| | - สถานีสูบน้ำด้วยไฟฟ้า | (18) | 2,086.990 | 1,212,771 | 75,000 |
| | - อื่น ๆ | (72) | 74.210 | 980,715 | 75,386 |
| 2 | โครงการชลประทานขนาดกลาง | 860 | 5,179.417 | 6,987,752 | 2,295,366 |
| | - อ่างเก็บน้ำ | 517 | 4,799.617 | 2,419,446 | 505,381 |
| | - ฝาย | 154 | 70.052 | 2,641,007 | 158,154 |
| | - ปตร. | 97 | 34.316 | 1,156,136 | 529,809 |
| | - สถานีสูบน้ำด้วยไฟฟ้า | 35 | 2.750 | 241,840 | 37,720 |
| | - อื่น ๆ | 57 | 272.682 | 529,323 | 1,064,302 |
| 3 | โครงการชลประทานขนาดเล็ก | 19,392 | 3,288.327 | 8,591,360 | 19,866,991 |
| | - อ่างเก็บน้ำ | 4,156 | 945.706 | 434,097 | 2,338,902 |
| | - ฝาย | 6,382 | 458.031 | 485,297 | 5,276,888 |
| | - ปตร. | 167 | 55.693 | 90,600 | 381,523 |
| | - สถานีสูบน้ำด้วยไฟฟ้า | 2,701 | 38.473 | 4,575,082 | 2,647,049 |
| | - อื่น ๆ | 2,581 | 151.887 | 1,546,971 | 4,448,735 |
| | - แก้มลิง | 732 | 781.760 | 145,049 | 1,565,097 |
| | - กปร. | 2,673 | 856.777 | 1,314,264 | 3,208,796 |
| | รวมทั้งสิ้น | 20,349 | 82,411.641 | 33,528,894 | 23,614,766 |

- หมายเหตุ : 1. ในเขตพื้นที่ชลประทาน มีโครงการจัดรูปที่ดิน จำนวน 2,017,298 ไร่ และ โครงการจัดระบบน้ำเพื่อเกษตรกรรม จำนวน 11,137,734 ไร่
2. พื้นที่ชลประทานขนาดเล็ก ยังไม่มีการตรวจสอบข้อมูลในเชิงพื้นที่ (GIS) เป็นเพียงข้อมูลการวางโครงการ
3. โครงการชลประทานขนาดเล็ก ได้ถ่ายโอนภารกิจให้แก่องค์กรปกครองส่วนท้องถิ่นแล้ว จำนวน 15,770 โครงการ

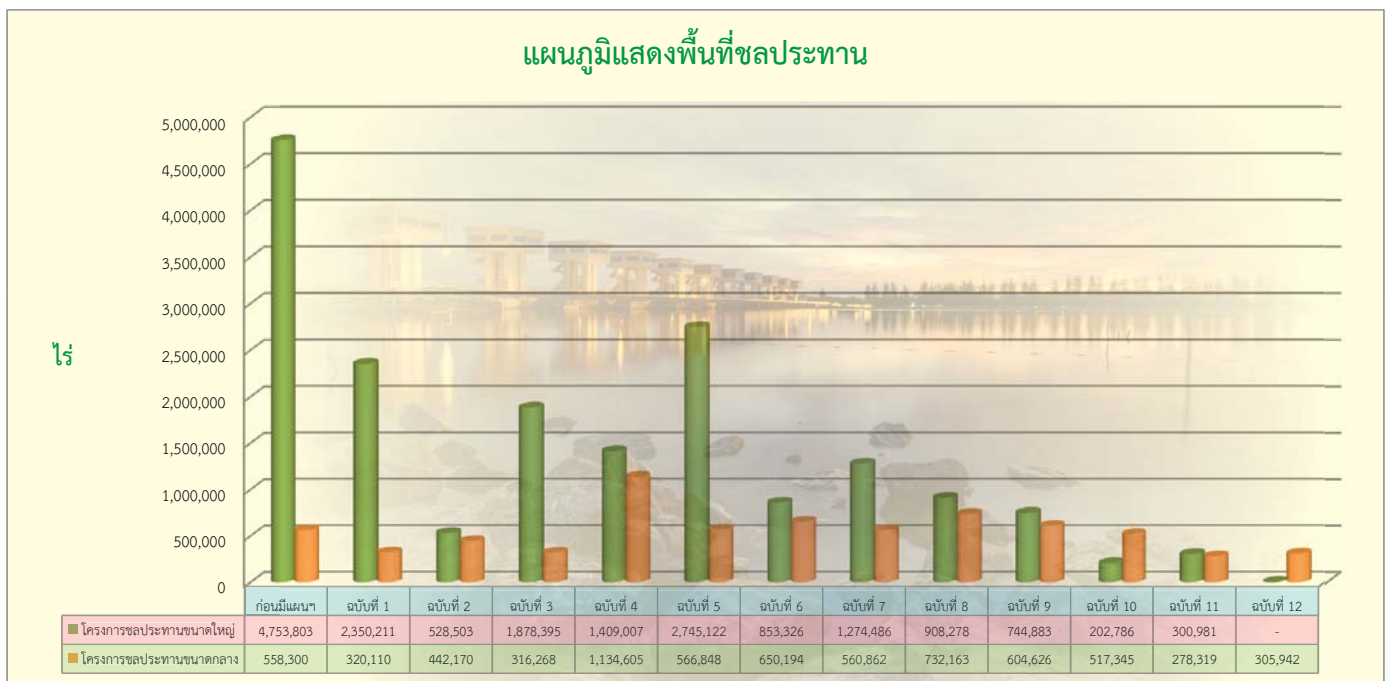
2.4 สรุปจำนวนโครงการ ปริมาณน้ำเก็บกัก และพื้นที่ชลประทานขนาดใหญ่และขนาดกลาง
จำแนกตามแผนพัฒนาเศรษฐกิจและสังคมแห่งชาติ

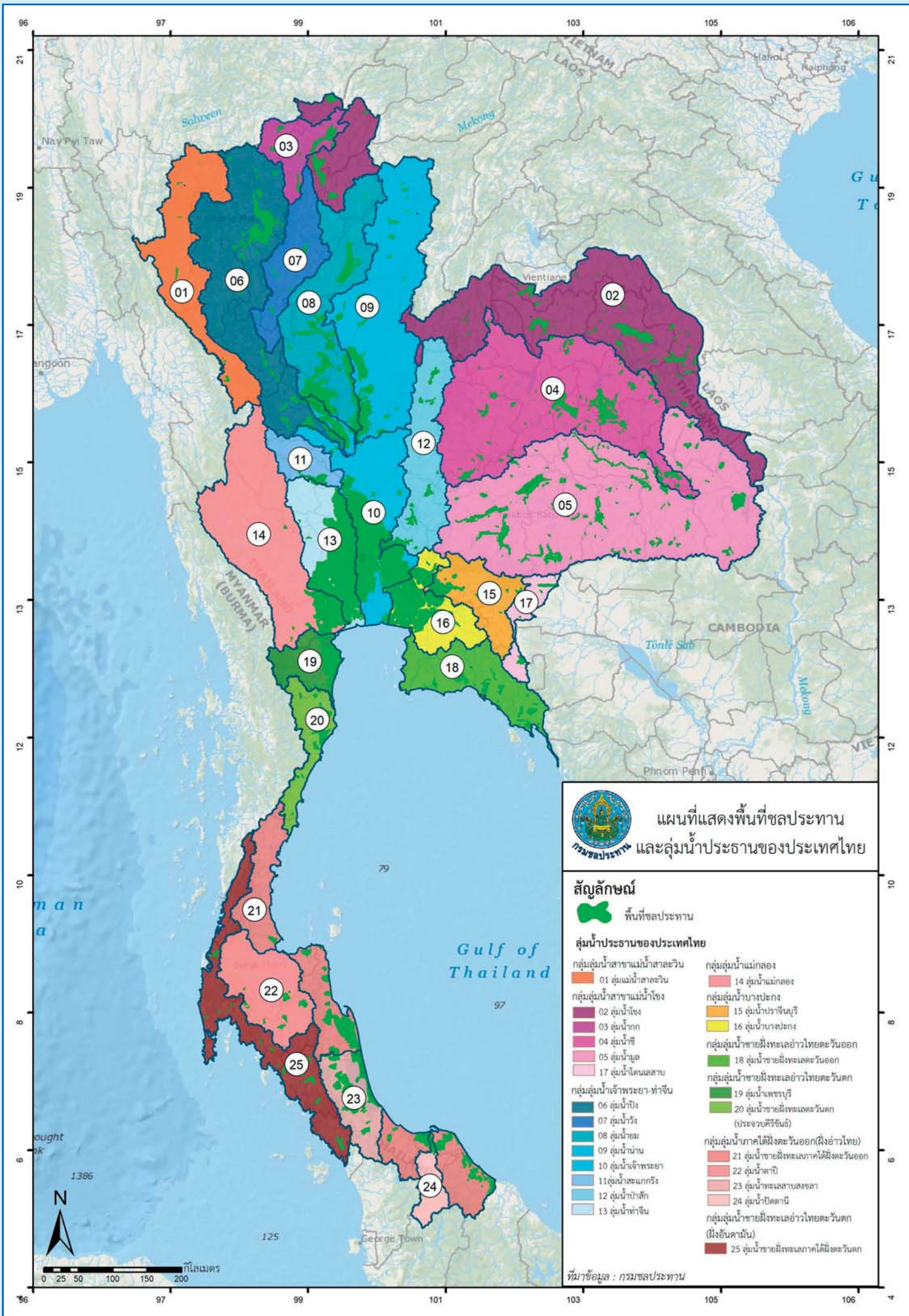
| แผน/ปีพ.ศ. | โครงการชลประทานขนาดใหญ่ | | | | โครงการชลประทานขนาดกลาง | | | | รวมโครงการชลประทานขนาดใหญ่และขนาดกลาง | | | | |
|------------------------|-------------------------|-------------|------------|------------------------------|-------------------------|---------------------|-------------------------------|-----------------------|---------------------------------------|-------------|------------|------------|-----------------------|
| | จำนวนโครงการ (แห่ง) | กรมชลประทาน | กพผ. | ปริมาณน้ำเก็บกัก(ล้าน ลบ.ม.) | พื้นที่ชลประทาน (ไร่) | จำนวนโครงการ (แห่ง) | ปริมาณน้ำเก็บกัก (ล้าน ลบ.ม.) | พื้นที่ชลประทาน (ไร่) | จำนวนโครงการ (แห่ง) | กรมชลประทาน | กพผ. | รวม | พื้นที่ชลประทาน (ไร่) |
| ก่อนมีแผนฯ | 19 | 2,110 | - | 2,110 | 4,753,803 | 116 | 242,374 | 558,300 | 135 | 244,484 | - | 244,484 | 5,312,103 |
| ฉบับที่ 1 (2505-2509) | 12 | - | 13,627,480 | 13,627,480 | 2,350,211 | 25 | 139,831 | 320,110 | 37 | 139,831 | 13,627,480 | 13,767,311 | 2,670,320 |
| ฉบับที่ 2 (2510-2514) | 4 | 469,490 | - | 469,490 | 528,503 | 41 | 153,294 | 442,170 | 45 | 622,784 | - | 622,784 | 970,674 |
| ฉบับที่ 3 (2515-2519) | 9 | 940,200 | 9,698,000 | 10,638,200 | 1,878,395 | 35 | 263,808 | 316,268 | 44 | 1,204,008 | 9,698,000 | 10,902,008 | 2,194,662 |
| ฉบับที่ 4 (2520-2524) | 5 | 522,848 | 19,199,360 | 19,722,208 | 1,409,007 | 70 | 228,776 | 1,134,605 | 75 | 751,624 | 19,199,360 | 19,950,984 | 2,543,613 |
| ฉบับที่ 5 (2525-2529) | 15 | 5,423,497 | 13,090,000 | 18,513,497 | 2,745,122 | 103 | 394,660 | 566,848 | 118 | 5,818,157 | 13,090,000 | 18,908,157 | 3,311,970 |
| ฉบับที่ 6 (2530-2534) | 4 | 83,390 | 5,639,000 | 5,722,390 | 853,326 | 87 | 622,540 | 650,194 | 91 | 705,930 | 5,639,000 | 6,344,930 | 1,503,520 |
| ฉบับที่ 7 (2535-2539) | 11 | 1,025,262 | - | 1,025,262 | 1,274,486 | 84 | 610,133 | 560,862 | 95 | 1,635,395 | - | 1,635,395 | 1,835,348 |
| ฉบับที่ 8 (2540-2544) | 8 | 1,888,990 | - | 1,888,990 | 908,278 | 61 | 665,101 | 732,163 | 69 | 2,554,091 | - | 2,554,091 | 1,640,441 |
| ฉบับที่ 9 (2545-2549) | 4 | 644,030 | - | 644,030 | 744,883 | 50 | 616,552 | 604,626 | 54 | 1,260,582 | - | 1,260,582 | 1,349,509 |
| ฉบับที่ 10 (2550-2554) | 2 | 1,150,950 | - | 1,150,950 | 202,786 | 65 | 504,202 | 517,345 | 67 | 1,655,152 | - | 1,655,152 | 720,131 |
| ฉบับที่ 11 (2555-2559) | 2 | 143,980 | - | 143,980 | 300,981 | 82 | 357,024 | 278,319 | 84 | 501,004 | - | 501,004 | 579,300 |
| ฉบับที่ 12 (2560-2564) | 2 | 395,310 | - | 395,310 | - | 41 | 381,122 | 305,942 | 43 | 776,432 | - | 776,432 | 305,942 |
| รวมทั้งสิ้น | 97 | 12,690,057 | 61,253,840 | 73,943,897 | 17,949,782 | 860 | 5,179,417 | 6,987,752 | 957 | 17,869,474 | 61,253,840 | 79,123,314 | 24,937,534 |

2.4.1 แผนภูมิแสดงปริมาณน้ำเก็บกักของโครงการชลประทานขนาดใหญ่และโครงการชลประทานขนาดกลาง จำแนกตามแผนพัฒนาเศรษฐกิจและสังคมแห่งชาติ



2.4.2 แผนภูมิแสดงพื้นที่ชลประทานของโครงการชลประทานขนาดใหญ่และโครงการชลประทานขนาดกลาง จำแนกตามแผนพัฒนาเศรษฐกิจและสังคมแห่งชาติ





2.5 สรุปผลการดำเนินงานโครงการชลประทานประเภทต่างๆ จำแนกตามประเภทของโครงการ ตั้งแต่ต้นจนถึงสิ้นปีงบประมาณ พ.ศ. 2561

| ลำดับ ที่ | สำนักงานชลประทาน | โครงการชลประทานขนาดใหญ่ | | | | | | | | | | โครงการชลประทานขนาดกลาง | | | | | | | | | | รวมโครงการชลประทานขนาดใหญ่ และกลาง | | | | | | | | | | | | | | | | | | | | | |
|--------------|------------------------|--|-----------------|-------------|-----------------|--------|--------------------------------|---------------------|-----------------------------------|--------------------------------|-----------------|-------------------------|--|--------|---------------------|-----------------------------------|--------------------------------|------------------------------|-----------------|-------------|-----------------|------------------------------------|---------------------|--|--------------------------------|-----------------|-------------|-----------------|------------------------------|--------|---------------------|-----------------------------------|-----------------|------------|---------------------|-----------------------------------|--------------------------------|-----------------|-------------|-----------------|---------|---------------------|-----------------------------------|
| | | จำนวนโครงการดำเนินการตามลักษณะอาคารต่างๆ | | | | | พื้นที่ ชลประทาน (ไร่) | ปริมาณครุภัณฑ์ | | | | | จำนวนโครงการดำเนินการตามลักษณะอาคารต่างๆ | | | | | พื้นที่ ชลประทาน (ไร่) | ปริมาณครุภัณฑ์ | | | | | จำนวนโครงการดำเนินการตามลักษณะอาคารต่างๆ | | | | | พื้นที่ ชลประทาน (ไร่) | | | | | | | | | | | | | | |
| | | โครงการส่งน้ำ และบำรุงรักษา | อ่าง เก็บน้ำ | ฝาย ปตร. | สถานี สูบน้ำ | อื่น ๆ | | โครงการ ชลประทาน | ปริมาณ เก็บกัก (ล้าน ลบ.ม.) | โครงการส่งน้ำ และบำรุงรักษา | อ่าง เก็บน้ำ | ฝาย ปตร. | สถานี สูบน้ำ | อื่น ๆ | โครงการ ชลประทาน | ปริมาณ เก็บกัก (ล้าน ลบ.ม.) | โครงการส่งน้ำ และบำรุงรักษา | | อ่าง เก็บน้ำ | ฝาย ปตร. | สถานี สูบน้ำ | อื่น ๆ | โครงการ ชลประทาน | ปริมาณ เก็บกัก (ล้าน ลบ.ม.) | โครงการส่งน้ำ และบำรุงรักษา | อ่าง เก็บน้ำ | ฝาย ปตร. | สถานี สูบน้ำ | | อื่น ๆ | โครงการ ชลประทาน | ปริมาณ เก็บกัก (ล้าน ลบ.ม.) | | | | | | | | | | | |
| | | | | | | | โครงการส่งน้ำ และบำรุงรักษา | | | | | | | | | | | อ่าง เก็บน้ำ | | | | | | | | | | | ฝาย ปตร. | | | | สถานี สูบน้ำ | อื่น ๆ | โครงการ ชลประทาน | ปริมาณ เก็บกัก (ล้าน ลบ.ม.) | โครงการส่งน้ำ และบำรุงรักษา | อ่าง เก็บน้ำ | ฝาย ปตร. | สถานี สูบน้ำ | อื่น ๆ | โครงการ ชลประทาน | ปริมาณ เก็บกัก (ล้าน ลบ.ม.) |
| 1 | สำนักงานชลประทานที่ 1 | 3 | 5 | 2 | - | 1 | 528,120 | 345,311 | 52 | 26 | 17 | 2 | 2 | 5 | 52 | 155,342 | 341,029 | 3 | 31 | 19 | 2 | 2 | 6 | 52 | 683,462 | 686,340 | 3 | 31 | 19 | 2 | 2 | 6 | 52 | 683,462 | 686,340 | | | | | | | | |
| 2 | สำนักงานชลประทานที่ 2 | - | - | - | - | - | - | - | 6 | 2 | 4 | - | - | - | 6 | 1,280 | 12,624 | - | 2 | 4 | - | - | - | 6 | 1,280 | 12,624 | - | 2 | 4 | - | - | 6 | 1,280 | 12,624 | - | 2 | 4 | - | - | 6 | 1,280 | 12,624 | |
| 3 | สำนักงานชลประทานที่ 3 | 3 | 5 | 2 | - | 1 | 528,120 | 345,311 | 38 | 20 | 9 | 2 | 2 | 5 | 38 | 118,962 | 273,131 | 3 | 25 | 11 | 2 | 2 | 6 | 38 | 647,082 | 618,442 | 3 | 25 | 11 | 2 | 2 | 6 | 38 | 647,082 | 618,442 | | | | | | | | |
| 4 | สำนักงานชลประทานที่ 4 | - | - | - | - | - | - | - | 8 | 4 | 4 | - | - | - | 8 | 35,100 | 55,274 | - | 4 | 4 | - | - | - | 8 | 35,100 | 55,274 | - | 4 | 4 | - | - | 8 | 35,100 | 55,274 | - | 4 | 4 | - | - | 8 | 35,100 | 55,274 | |
| 5 | สำนักงานชลประทานที่ 5 | 3 | 5 | 2 | - | - | 349,000 | 350,706 | 59 | 45 | 10 | 1 | 1 | 2 | 59 | 336,909 | 552,178 | 3 | 50 | 12 | 1 | 1 | 2 | 59 | 685,909 | 902,884 | 3 | 50 | 12 | 1 | 1 | 2 | 59 | 685,909 | 902,884 | | | | | | | | |
| 6 | สำนักงานชลประทานที่ 6 | 1 | 2 | 1 | - | - | 73,000 | 171,543 | 11 | 3 | 5 | 1 | 1 | 1 | 11 | 22,866 | 205,785 | 1 | 5 | 6 | 1 | 1 | 1 | 11 | 95,666 | 377,328 | 1 | 5 | 6 | 1 | 1 | 1 | 11 | 95,666 | 377,328 | | | | | | | | |
| 7 | สำนักงานชลประทานที่ 7 | - | - | - | - | - | - | - | 5 | 4 | - | - | - | - | 5 | 137,991 | 132,335 | - | 4 | - | - | - | - | 5 | 137,991 | 132,335 | - | 4 | - | - | - | - | 5 | 137,991 | 132,335 | - | 4 | - | - | - | 5 | 137,991 | 132,335 |
| 8 | สำนักงานชลประทานที่ 8 | - | - | - | - | - | - | - | 12 | 7 | 5 | - | - | - | 12 | 27,575 | 45,945 | - | 7 | 5 | - | - | - | 12 | 27,575 | 45,945 | - | 7 | 5 | - | - | - | 12 | 27,575 | 45,945 | - | 7 | 5 | - | - | 12 | 27,575 | 45,945 |
| 9 | สำนักงานชลประทานที่ 9 | 2 | 3 | 1 | - | - | 276,000 | 179,163 | 31 | 31 | - | - | - | - | 31 | 148,678 | 168,113 | 2 | 34 | 1 | - | - | - | 31 | 424,678 | 347,276 | 2 | 34 | 1 | - | - | - | 31 | 424,678 | 347,276 | - | - | - | - | - | 31 | 424,678 | 347,276 |
| 10 | สำนักงานชลประทานที่ 10 | 6 | 1 | - | - | 11 | 10,449,000 | 1,135,235 | 48 | 5 | 15 | 25 | 1 | 2 | 48 | 165,442 | 835,596 | 6 | 6 | 15 | 25 | 1 | 13 | 48 | 10,614,442 | 1,970,831 | 6 | 6 | 15 | 25 | 1 | 13 | 48 | 10,614,442 | 1,970,831 | - | - | - | - | - | 48 | 10,614,442 | 1,970,831 |
| 11 | สำนักงานชลประทานที่ 11 | - | - | - | - | - | 9,510,000 | - | 8 | 2 | 4 | - | 1 | 1 | 8 | 60,000 | 129,696 | - | 2 | 4 | - | 1 | 1 | 8 | 9,570,000 | 1,286,696 | - | 2 | 4 | - | 1 | 1 | 8 | 9,570,000 | 1,286,696 | - | - | - | - | - | 8 | 9,570,000 | 1,286,696 |
| 12 | สำนักงานชลประทานที่ 12 | 4 | 1 | - | - | 9 | 939,000 | 765,423 | 5 | - | 2 | 2 | - | 1 | 5 | 2,462 | 85,200 | 4 | 1 | 2 | 2 | - | 10 | 5 | 941,462 | 850,623 | 4 | 1 | 2 | 2 | - | 10 | 5 | 941,462 | 850,623 | - | - | - | - | - | 5 | 941,462 | 850,623 |
| 13 | สำนักงานชลประทานที่ 13 | 2 | - | - | - | 2 | - | 369,813 | 17 | - | 4 | 13 | - | - | 17 | - | 258,300 | 2 | - | 4 | 13 | - | 2 | 17 | - | 628,113 | - | 2 | - | 4 | 13 | - | 2 | 17 | - | 628,113 | - | - | - | 17 | 628,113 | - | |
| 14 | สำนักงานชลประทานที่ 14 | - | - | - | - | - | - | - | 18 | 3 | 5 | 10 | - | - | 18 | 102,980 | 362,400 | - | 3 | 5 | 10 | - | - | 18 | 102,980 | 362,400 | - | 3 | 5 | 10 | - | - | 18 | 102,980 | 362,400 | - | - | - | - | - | 18 | 102,980 | 362,400 |
| 15 | สำนักงานชลประทานที่ 15 | 3 | 1 | 2 | - | 1 | 13,572,000 | 890,313 | 56 | 17 | 23 | - | 10 | 6 | 56 | 420,600 | 1,446,761 | 3 | 18 | 25 | - | 11 | 6 | 56 | 13,992,600 | 2,337,074 | 3 | 18 | 25 | - | 11 | 6 | 56 | 13,992,600 | 2,337,074 | - | - | - | - | - | 56 | 13,992,600 | 2,337,074 |
| 16 | สำนักงานชลประทานที่ 16 | 1 | - | 1 | - | - | 196,000 | - | 8 | 5 | 3 | - | - | - | 8 | 134,680 | 81,129 | 1 | 5 | 4 | - | - | - | 8 | 134,680 | 277,129 | 1 | 5 | 4 | - | - | - | 8 | 134,680 | 277,129 | - | - | - | - | - | 8 | 134,680 | 277,129 |
| 17 | สำนักงานชลประทานที่ 17 | 1 | - | - | - | 1 | - | 68,625 | 19 | 5 | 10 | - | 4 | - | 19 | 156,700 | 300,542 | 1 | 5 | 10 | - | 4 | - | 19 | 156,700 | 369,167 | 1 | 5 | 10 | - | 4 | - | 19 | 156,700 | 369,167 | - | - | - | - | - | 19 | 156,700 | 369,167 |
| 18 | สำนักงานชลประทานที่ 18 | - | - | - | - | - | 13,462,000 | - | 16 | 4 | 2 | - | 10 | - | 16 | 74,300 | 84,080 | - | 4 | 2 | - | 10 | - | 16 | 13,536,300 | 84,080 | - | 4 | 2 | - | 10 | - | 16 | 13,536,300 | 84,080 | - | - | - | - | - | 16 | 13,536,300 | 84,080 |
| 19 | สำนักงานชลประทานที่ 19 | 1 | - | 1 | - | - | 550,688 | 550,688 | 13 | 3 | 8 | - | 2 | - | 13 | 54,920 | 981,030 | 1 | 3 | 9 | - | 2 | - | 13 | 54,920 | 1,531,718 | 1 | 3 | 9 | - | 2 | - | 13 | 54,920 | 1,531,718 | - | - | - | - | - | 13 | 54,920 | 1,531,718 |
| 20 | สำนักงานชลประทานที่ 20 | - | 1 | - | - | - | 110,000 | 75,000 | - | - | - | - | - | - | - | - | - | - | - | 1 | - | - | - | - | 110,000 | 75,000 | - | 1 | - | - | - | - | - | 110,000 | 75,000 | - | - | - | - | - | 110,000 | 75,000 | |
| 21 | สำนักงานชลประทานที่ 21 | 4 | 2 | - | - | 2 | 940,037 | 408,735 | 94 | 83 | 7 | 3 | 1 | - | 94 | 361,628 | 212,701 | 4 | 85 | 7 | 3 | 3 | 4 | 94 | 1,301,565 | 621,436 | 4 | 85 | 7 | 3 | 3 | 4 | 94 | 1,301,565 | 621,436 | - | - | - | - | - | 94 | 1,301,565 | 621,436 |
| 22 | สำนักงานชลประทานที่ 22 | 1 | - | - | - | 1 | 16,980 | 53,169 | 7 | 6 | 1 | - | - | - | 7 | 30,600 | 17,013 | 1 | 6 | 1 | - | 1 | - | 7 | 47,580 | 70,172 | 1 | 6 | 1 | - | 1 | - | 7 | 47,580 | 70,172 | - | - | - | - | - | 7 | 47,580 | 70,172 |
| 23 | สำนักงานชลประทานที่ 23 | - | - | - | - | - | - | - | 4 | 2 | - | 2 | - | - | 4 | 3,510 | 1,384 | - | 2 | - | 2 | - | - | 4 | 3,510 | 1,384 | - | 2 | - | 2 | - | - | 4 | 3,510 | 1,384 | - | - | - | - | - | 4 | 3,510 | 1,384 |
| 24 | สำนักงานชลประทานที่ 24 | - | - | - | - | - | - | - | 15 | 15 | 1 | - | - | - | 15 | 105,601 | 23,450 | - | 15 | 1 | - | - | - | 15 | 105,601 | 23,450 | - | 15 | 1 | - | - | - | 15 | 105,601 | 23,450 | - | - | - | - | - | 15 | 105,601 | 23,450 |
| 25 | สำนักงานชลประทานที่ 25 | 2 | 1 | - | - | 2 | 237,567 | 144,700 | 20 | 19 | - | - | - | - | 20 | 58,480 | 26,937 | 2 | 20 | - | - | 1 | 2 | 20 | 296,057 | 171,638 | 2 | 20 | - | - | 1 | 2 | 20 | 296,057 | 171,638 | - | - | - | - | - | 20 | 296,057 | 171,638 |
| 26 | สำนักงานชลประทานที่ 26 | - | - | - | - | - | - | - | 2 | 2 | - | - | - | - | 2 | 23,269 | - | - | 2 | 2 | - | - | - | 2 | 23,269 | - | - | 2 | 2 | - | - | - | 2 | 23,269 | - | - | - | - | 2 | 23,269 | - | | |
| 27 | สำนักงานชลประทานที่ 27 | 1 | 1 | - | - | 2 | 685,480 | 210,875 | 46 | 39 | 5 | 1 | 1 | - | 46 | 140,058 | 143,917 | 1 | 40 | 5 | 1 | 1 | 2 | 46 | 825,538 | 354,792 | 1 | 40 | 5 | 1 | 1 | 2 | 46 | 825,538 | 354,792 | - | - | - | - | - | 46 | 825,538 | 354,792 |

| ลำดับ ที่ | สำนักงานชลประทาน | โครงการชลประทานขนาดใหญ่ | | | | | | | | | | โครงการชลประทานขนาดกลาง | | | | | | | | | | รวมโครงการชลประทานขนาดใหญ่ และกลาง | | | | | | | | | |
|--------------|------------------------|---|-----------------|-----|----------------|--------|---------------------|--------------------------------|-----------------|---------|----------------|-------------------------|--------------|------------------------------------|-----------------|-----|---|--------|-------|--------------------------------|-----------------|------------------------------------|----------------|-----------|--------------|--|----------------------|--|--|--|--|
| | | จำนวนโครงการจำแนกตามลักษณะอาคารขวางงาน (แห่ง) | | | | | พื้นที่ ชลประทาน | | | | | ปริมาณน้ำ เก็บกัก | | | | | จำนวนโครงการจำแนกตามลักษณะอาคารขวางงาน (แห่ง) | | | | | พื้นที่ ชลประทาน | | | | | ปริมาณน้ำ เก็บกัก | | | | |
| | | รวมทั้งสิ้น | | | | | (ไร่) | รวมทั้งสิ้น | | | | | (ล้าน ลบ.ม.) | รวมทั้งสิ้น | | | | | (ไร่) | รวมทั้งสิ้น | | | | | (ล้าน ลบ.ม.) | | | | | | |
| | | โครงการส่งน้ำ และบำรุงรักษา | อ่าง เก็บน้ำ | ฝาย | ปตร. สูบน้ำ | อื่น ๆ | | โครงการ ชลประทาน จังหวัด | อ่าง เก็บน้ำ | ฝาย | ปตร. สูบน้ำ | อื่น ๆ | | โครงการ ส่งน้ำ และบำรุงรักษา | อ่าง เก็บน้ำ | ฝาย | ปตร. สูบน้ำ | อื่น ๆ | | โครงการ ชลประทาน จังหวัด | อ่าง เก็บน้ำ | ฝาย | ปตร. สูบน้ำ | อื่น ๆ | | | | | | | |
| 22 | สำนักงานชลประทานที่ 6 | 6 | 3 | 1 | 2 | 8 | 783,832 | 4,658,536 | 400,237 | 377,527 | 88 | 73 | 1 | 8 | 4 | 2 | 88 | 76 | 2,00 | 10 | 4 | 10 | 5,058,773 | 1,161,459 | | | | | | | |
| 23 | ขอนแก่น | 2 | - | 1 | 1 | 3 | 214,744 | 2,371,536 | 84,195 | 41,742 | 19 | 13 | - | 2 | 3 | 1 | 19 | 13 | 1 | 3 | 3 | 2,455,731 | 256,486 | | | | | | | | |
| 24 | กาฬสินธุ์ | 1 | 1 | - | - | 1 | 316,500 | 1,980,000 | 92,722 | 94,121 | 23 | 21 | 1 | - | - | 1 | 23 | 22 | 1 | - | - | 2,072,722 | 410,621 | | | | | | | | |
| 25 | ชัยภูมิ | 1 | 1 | - | - | 2 | 47,500 | 230,600 | 69,627 | 51,103 | 13 | 10 | - | 2 | 1 | - | 13 | 11 | - | 2 | 1 | 300,227 | 98,603 | | | | | | | | |
| 26 | มหาสารคาม | 1 | 1 | - | - | 2 | 97,938 | 38,000 | 81,420 | 123,120 | 20 | 17 | - | 3 | - | - | 20 | 18 | - | 3 | - | 119,420 | 221,058 | | | | | | | | |
| 27 | ร้อยเอ็ด | 1 | - | - | 1 | 2 | 107,250 | 38,400 | 72,273 | 67,441 | 13 | 12 | - | 1 | - | - | 13 | 12 | - | 2 | - | 110,673 | 174,691 | | | | | | | | |
| 28 | สำนักงานชลประทานที่ 7 | 3 | - | 4 | 8 | 7 | 399,838 | 4,078,220 | 443,949 | 297,394 | 89 | 64 | 15 | 3 | 4 | 3 | 89 | 64 | 19 | 11 | 11 | 4,522,169 | 657,232 | | | | | | | | |
| 29 | นครพนม | 1 | - | - | 7 | - | 60,753 | 51,130 | 73,095 | 75,289 | 31 | 21 | 1 | 3 | 4 | 2 | 31 | 21 | 1 | 10 | 4 | 124,225 | 136,052 | | | | | | | | |
| 30 | มุกดาหาร | - | - | - | - | - | - | - | 101,396 | 54,431 | 22 | 22 | - | - | - | - | 22 | 22 | - | - | - | 101,396 | 54,431 | | | | | | | | |
| 31 | ยโสธร | - | - | 1 | - | 3 | 84,400 | 22,400 | 63,750 | 27,216 | 3 | 3 | - | - | - | - | 3 | 3 | 1 | - | 3 | 86,150 | 111,616 | | | | | | | | |
| 32 | อำนาจเจริญ | - | - | - | - | - | - | - | 56,150 | 55,167 | 5 | 4 | 1 | - | - | - | 5 | 4 | 1 | - | - | 56,150 | 55,167 | | | | | | | | |
| 33 | สุรินทร์ | 2 | - | 3 | - | 4 | 241,724 | 4,001,000 | 149,558 | 45,281 | 28 | 14 | 13 | - | 1 | - | 28 | 14 | 16 | - | 4 | 4,150,568 | 287,005 | | | | | | | | |
| 34 | สกลนคร | - | - | - | 1 | 3 | 12,961 | 3,690 | - | - | - | - | - | - | - | - | - | - | - | 1 | - | 3,690 | 12,961 | | | | | | | | |
| 35 | สำนักงานชลประทานที่ 8 | 10 | 18 | 10 | 5 | 4 | 978,828 | 1,380,564 | 660,751 | 377,450 | 86 | 67 | 17 | 1 | 1 | - | 86 | 85 | 27 | 6 | 5 | 2,021,315 | 1,356,278 | | | | | | | | |
| 36 | นครราชสีมา | 6 | 11 | 2 | 3 | - | 611,096 | 1,001,596 | 174,685 | 82,193 | 23 | 22 | 1 | - | - | - | 23 | 33 | 3 | 3 | - | 1,176,281 | 693,289 | | | | | | | | |
| 37 | บุรีรัมย์ | 2 | 5 | 3 | - | 2 | 195,720 | 193,758 | 109,733 | 77,806 | 17 | 12 | 3 | 1 | 1 | - | 17 | 17 | 6 | 1 | 1 | 303,491 | 273,526 | | | | | | | | |
| 38 | สุรินทร์ | - | - | 5 | - | 1 | 64,335 | 25,770 | 143,892 | 121,503 | 18 | 17 | 1 | - | - | - | 18 | 17 | 6 | - | 1 | 169,662 | 185,839 | | | | | | | | |
| 39 | ศรีสะเกษ | 2 | 2 | - | 2 | 3 | 107,676 | 139,440 | 232,441 | 95,948 | 28 | 16 | 12 | - | - | - | 28 | 18 | 12 | 2 | 3 | 371,881 | 203,624 | | | | | | | | |
| 40 | สำนักงานชลประทานที่ 9 | 8 | 7 | 1 | 2 | 1 | 1,101,613 | 1,685,060 | 1,053,164 | 849,164 | 96 | 58 | 6 | 20 | 2 | 10 | 96 | 65 | 7 | 22 | 3 | 2,738,224 | 1,950,777 | | | | | | | | |
| 41 | ปราจีนบุรี | 2 | 1 | - | 1 | - | 439,375 | 295,000 | 16,150 | 124,512 | 11 | 4 | 1 | 5 | - | 1 | 11 | 5 | 1 | 6 | - | 311,150 | 563,887 | | | | | | | | |
| 42 | นครนายก | 2 | 1 | - | 1 | - | 358,843 | 224,000 | 26,150 | 43,992 | 9 | 7 | - | 2 | - | - | 9 | 8 | - | 3 | - | 250,150 | 402,835 | | | | | | | | |
| 43 | ฉะเชิงเทรา | 2 | 1 | 1 | - | 1 | 154,633 | 420,000 | 62,760 | 162,889 | 5 | 4 | 1 | - | - | - | 5 | 5 | 2 | - | 1 | 482,760 | 317,522 | | | | | | | | |
| 44 | สระแก้ว | - | - | - | - | - | - | - | 265,946 | 92,276 | 18 | 16 | - | - | - | 2 | 18 | 16 | - | - | 2 | 265,946 | 92,276 | | | | | | | | |
| 45 | ชลบุรี | 1 | 2 | - | - | - | 2,387 | 215,000 | 72,300 | 43,303 | 12 | 11 | - | 1 | - | - | 12 | 13 | - | 1 | - | 287,300 | 45,690 | | | | | | | | |
| 46 | จันทบุรี | - | - | - | - | 1 | 2,310 | 2,310 | 233,270 | 183,320 | 15 | 6 | 3 | 4 | - | 2 | 15 | 6 | 3 | 4 | - | 235,580 | 183,320 | | | | | | | | |
| 47 | ระยอง | 1 | 2 | - | - | 2 | 146,375 | 528,750 | 139,010 | 85,108 | 12 | 3 | 1 | 4 | 2 | 2 | 12 | 5 | 1 | 4 | 2 | 667,760 | 231,483 | | | | | | | | |
| 48 | ตราด | - | - | - | - | - | - | - | 237,578 | 113,764 | 14 | 7 | - | 4 | - | 3 | 14 | 7 | - | 4 | - | 237,578 | 113,764 | | | | | | | | |
| 49 | สำนักงานชลประทานที่ 10 | 10 | 2 | - | 7 | 1 | 2,132,372 | 967,200 | 219,503 | 308,583 | 27 | 21 | 4 | 2 | - | - | 27 | 23 | 4 | 9 | 1 | 2,186,703 | 2,440,955 | | | | | | | | |
| 50 | เพชรบูรณ์ | - | - | - | - | - | - | - | 180,920 | 165,854 | 13 | 10 | 3 | - | - | - | 13 | 10 | 3 | - | - | 180,920 | 165,854 | | | | | | | | |
| 51 | สพบุรี | 2 | 1 | 1 | - | - | 387,250 | 960,000 | 34,303 | 136,437 | 9 | 7 | 1 | 1 | - | - | 9 | 8 | 1 | 2 | - | 994,303 | 523,687 | | | | | | | | |
| 52 | สระบุรี | 2 | 1 | - | 1 | - | 306,125 | 7,200 | 4,280 | 6,292 | 5 | 4 | - | 1 | - | - | 5 | 5 | - | 2 | - | 11,480 | 312,417 | | | | | | | | |

2.6 สรุปผลการดำเนินงานโครงการชลประทานประเภทต่างๆ ตามตามกลุ่มน้ำ ตั้งแต่ต้นจนถึงสิ้นปีงบประมาณ พ.ศ. 2561

| รหัส กลุ่มน้ำ | ชื่อ กลุ่มน้ำ | โครงการชลประทานขนาดใหญ่ | | | | | | โครงการชลประทานขนาดกลาง | | | | | | โครงการชลประทานขนาดเล็ก+ศูนย์หัวฝาย+ฝายหินถึง | | | | | | รวมโครงการขนาดใหญ่ กลาง เล็ก ศูนย์หัวฝาย+ฝายหินถึง | | | | | |
|------------------|------------------------------------|-------------------------|----------------------------------|--------------------------|--------------------------|--------------------------|--------------------------|-------------------------|----------------------------------|--------------------------|--------------------------|--------------------------|--------------------------|---|----------------------------------|--------------------------|--------------------------|--------------------------|--------------------------|--|----------------------------------|--------------------------|--------------------------|--------------------------|-------------------|
| | | จำนวนโครงการ (แห่ง) | ปริมาณน้ำเก็บกัก (ล้าน ลบ.ม.) | พื้นที่ชลประทาน (ไร่) | พื้นที่ชลประทาน (ไร่) | พื้นที่ชลประทาน (ไร่) | พื้นที่ชลประทาน (ไร่) | จำนวนโครงการ (แห่ง) | ปริมาณน้ำเก็บกัก (ล้าน ลบ.ม.) | พื้นที่ชลประทาน (ไร่) | พื้นที่ชลประทาน (ไร่) | พื้นที่ชลประทาน (ไร่) | พื้นที่ชลประทาน (ไร่) | จำนวนโครงการ (แห่ง) | ปริมาณน้ำเก็บกัก (ล้าน ลบ.ม.) | พื้นที่ชลประทาน (ไร่) | พื้นที่ชลประทาน (ไร่) | พื้นที่ชลประทาน (ไร่) | พื้นที่ชลประทาน (ไร่) | จำนวนโครงการ (แห่ง) | ปริมาณน้ำเก็บกัก (ล้าน ลบ.ม.) | พื้นที่ชลประทาน (ไร่) | พื้นที่ชลประทาน (ไร่) | พื้นที่ชลประทาน (ไร่) | |
| 01 | กลุ่มน้ำลำปาว | - | - | - | - | - | - | 11 | 12,580 | 25,989 | - | - | - | 392 | 15,131 | 73,895 | 183,142 | 403 | 27,711 | 99,884 | 183,142 | 403 | 27,711 | 99,884 | 183,142 |
| 02 | กลุ่มน้ำโขง | 4 | 892,857 | 433,498 | 80,514 | 147 | 554,306 | 452,115 | 81,740 | 151 | 1,447,163 | 885,613 | 703,227 | 2,492 | 545,036 | 703,227 | 2,062,884 | 2,643 | 1,992,199 | 1,588,840 | 2,062,884 | 2,643 | 1,992,199 | 1,588,840 | 2,062,884 |
| 03 | กลุ่มน้ำกก | 1 | 73,000 | 171,543 | - | 10 | 24,217 | 190,701 | 15,800 | 11 | 97,217 | 362,244 | - | 250 | 43,598 | 190,378 | 306,565 | 261 | 140,815 | 552,622 | 306,565 | 261 | 140,815 | 552,622 | 306,565 |
| 04 | กลุ่มน้ำชี | 7 | 4,813,936 | 878,024 | 285 | 83 | 419,115 | 357,800 | 201,468 | 90 | 523,051 | 1,235,825 | 201,753 | 2,387 | 416,644 | 1,665,428 | 1,761,666 | 2,477 | 5,609,694 | 2,901,253 | 1,963,419 | 2,477 | 5,609,694 | 2,901,253 | 1,963,419 |
| 05 | กลุ่มน้ำมูล | 12 | 5,330,564 | 1,259,810 | 97,379 | 137 | 998,711 | 554,869 | 158,804 | 149 | 632,927 | 1,814,679 | 256,183 | 3,362 | 752,150 | 1,361,347 | 2,713,723 | 3,511 | 7,081,425 | 3,176,026 | 2,713,723 | 3,511 | 7,081,425 | 3,176,026 | 2,713,723 |
| 06 | กลุ่มน้ำโขง | 4 | 13,990,120 | 895,998 | 328,364 | 73 | 249,215 | 1,565,006 | 264,229 | 77 | 1,423,935 | 2,461,004 | 592,593 | 1,364 | 122,122 | 783,668 | 1,765,204 | 1,441 | 14,361,457 | 3,244,672 | 2,357,797 | 1,441 | 14,361,457 | 3,244,672 | 2,357,797 |
| 07 | กลุ่มน้ำวัง | 2 | 276,000 | 179,163 | - | 29 | 147,398 | 165,013 | 6,550 | 31 | 423,398 | 344,176 | - | 373 | 93,500 | 224,857 | 500,926 | 404 | 516,897 | 569,033 | 500,926 | 404 | 516,897 | 569,033 | 500,926 |
| 08 | กลุ่มน้ำยม | 4 | 110,000 | 798,444 | - | 37 | 351,499 | 554,490 | 63,410 | 41 | 461,499 | 1,352,934 | - | 637 | 207,744 | 417,515 | 1,063,562 | 678 | 669,243 | 1,770,449 | 1,063,562 | 678 | 669,243 | 1,770,449 | 1,063,562 |
| 09 | กลุ่มน้ำน่าน | 4 | 10,449,000 | 676,416 | 300,000 | 42 | 103,459 | 451,918 | 71,000 | 46 | 1,052,459 | 1,128,334 | - | 1,082 | 126,488 | 740,074 | 977,891 | 1,128 | 10,678,947 | 1,868,408 | 977,891 | 1,128 | 10,678,947 | 1,868,408 | 977,891 |
| 10 | กลุ่มน้ำเจ้าพระยา | 22 | 9,200 | 5,410,293 | 155,000 | 14 | 71,680 | 108,300 | 541,300 | 36 | 80,880 | 5,518,593 | - | 482 | 50,178 | 337,918 | 1,846,336 | 518 | 131,058 | 5,856,511 | 1,846,336 | 518 | 131,058 | 5,856,511 | 1,846,336 |
| 11 | กลุ่มน้ำสะแกกรัง | 1 | 160,000 | 148,531 | - | 3 | 85,680 | 103,226 | 100,000 | 4 | 245,680 | 251,757 | - | 161 | 4,003 | 196,847 | 268,372 | 165 | 249,683 | 448,604 | 268,372 | 165 | 249,683 | 448,604 | 268,372 |
| 12 | กลุ่มน้ำป่าสัก | 1 | 960,000 | 174,500 | - | 23 | 197,833 | 278,517 | 65,675 | 24 | 1,157,833 | 453,017 | - | 537 | 181,243 | 128,253 | 675,642 | 561 | 1,339,076 | 581,270 | 675,642 | 561 | 1,339,076 | 581,270 | 675,642 |
| 13 | กลุ่มน้ำท่าจีน | 8 | 299,000 | 1,720,408 | - | 10 | 83,000 | 49,874 | 28,500 | 18 | 382,000 | 1,770,282 | - | 469 | 71,230 | 161,170 | 1,426,863 | 487 | 453,230 | 1,931,452 | 1,426,863 | 487 | 453,230 | 1,931,452 | 1,426,863 |
| 14 | กลุ่มน้ำแม่กลอง | 9 | 26,605,000 | 1,760,564 | - | 17 | 120,430 | 39,924 | 16,087 | 26 | 2,672,430 | 1,800,488 | - | 300 | 60,537 | 165,142 | 193,725 | 326 | 26,785,967 | 1,965,630 | 193,725 | 326 | 26,785,967 | 1,965,630 | 193,725 |
| 15 | กลุ่มน้ำปราจีนบุรี | 2 | 295,000 | 439,375 | - | 23 | 203,576 | 175,819 | 49,640 | 25 | 498,576 | 615,194 | - | 378 | 55,183 | 202,314 | 363,653 | 403 | 553,759 | 817,508 | 363,653 | 403 | 553,759 | 817,508 | 363,653 |
| 16 | กลุ่มน้ำบางปะกง | 5 | 742,000 | 513,476 | 8,000 | 14 | 88,910 | 233,702 | 49,640 | 19 | 830,910 | 747,178 | - | 408 | 16,813 | 43,335 | 359,973 | 427 | 847,723 | 790,513 | 359,973 | 427 | 847,723 | 790,513 | 359,973 |
| 17 | กลุ่มน้ำทะเลสาบแสมชวา (เดิมแสมชวา) | - | - | - | - | - | - | - | - | - | - | - | - | - | - | - | - | - | - | - | - | - | - | - | - |
| 18 | กลุ่มน้ำฝั่งตะวันออก | 1 | 648,060 | 148,762 | 9,165 | 47 | 599,148 | 307,128 | 122,525 | 48 | 1,247,208 | 455,890 | 131,690 | 803 | 229,342 | 201,661 | 416,809 | 851 | 1,476,550 | 657,551 | 416,809 | 851 | 1,476,550 | 657,551 | 416,809 |
| 19 | กลุ่มน้ำพรหมบุรี | 1 | 710,000 | 410,750 | - | 8 | 106,806 | 14,823 | - | 9 | 816,806 | 425,573 | - | 197 | 20,078 | 67,470 | 151,964 | 206 | 836,884 | 493,043 | 151,964 | 206 | 836,884 | 493,043 | 151,964 |
| 20 | กลุ่มน้ำฝั่งตะวันตก | 1 | 391,000 | 212,175 | - | 19 | 129,910 | 110,269 | 2,560 | 20 | 520,910 | 322,624 | - | 146 | 9,905 | 46,589 | 145,471 | 166 | 530,815 | 369,013 | 145,471 | 166 | 530,815 | 369,013 | 145,471 |
| 21 | กลุ่มน้ำภาคใต้ฝั่งตะวันออก | 4 | 95,800 | 532,577 | 209,874 | 35 | 6,120 | 303,524 | 437,812 | 39 | 101,920 | 836,101 | - | 1,447 | 30,754 | 371,022 | 1,268,523 | 1,486 | 132,674 | 1,207,122 | 1,268,523 | 1,486 | 132,674 | 1,207,122 | 1,268,523 |
| 22 | กลุ่มน้ำตาปี | - | - | - | - | - | - | - | 56,000 | 11 | 586,170 | 150,026 | - | 128 | 23,332 | 68,979 | 80,171 | 139 | 5,885,032 | 219,005 | 80,171 | 139 | 5,885,032 | 219,005 | 80,171 |
| 23 | กลุ่มน้ำทะเลสาบสงขลา | 2 | - | 475,813 | 40,890 | 28 | 163,881 | 453,119 | 70,091 | 30 | 163,881 | 928,932 | - | 241 | 67,489 | 162,606 | 468,118 | 271 | 231,370 | 1,091,538 | 468,118 | 271 | 231,370 | 1,091,538 | 468,118 |
| 24 | กลุ่มน้ำปัตตานี | 1 | 1,454,360 | 385,622 | - | 1 | 1,200 | - | 300 | 2 | 1,455,560 | 385,622 | 300 | 289 | 8,697 | 42,107 | 199,636 | 291 | 1,464,257 | 427,729 | 199,636 | 291 | 1,464,257 | 427,729 | 199,636 |
| 25 | กลุ่มน้ำภาคใต้ฝั่งตะวันตก | 1 | - | 324,040 | 222,938 | 26 | 76,515 | 209,103 | 5,375 | 27 | 76,515 | 533,143 | - | 886 | 44,073 | 229,098 | 509,434 | 913 | 120,588 | 762,241 | 509,434 | 913 | 120,588 | 762,241 | 509,434 |
| | รวมทั้งสิ้น | 97 | 75,943,897 | 17,949,782 | 1,452,409 | 860 | 5,179,417 | 6,987,752 | 2,295,366 | 957 | 79,123,314 | 24,937,534 | 3,747,775 | 19,392 | 3,288,327 | 8,591,360 | 19,866,991 | 20,349 | 824,116,641 | 33,528,894 | 19,866,991 | 20,349 | 824,116,641 | 33,528,894 | 19,866,991 |
| | เฉลี่ย (กฟผ.) | (10) | (61,253,840) | | | | | | | | | | | | | | | | | | | | | | |

หมายเหตุ : ตัวเลขใน () เป็นโครงการที่ส่วนราชการอื่นดูแล

2.7 สรุปผลการดำเนินงานโครงการชลประทานประเภทต่าง ๆ ตามปริมาณน้ำที่ส่งมอบตามพื้นที่ชลประทาน ตั้งแต่ต้นจนถึงสิ้นปีงบประมาณ พ.ศ. 2561

| ลำดับที่ | สำนักงานชลประทาน | โครงการชลประทานขนาดใหญ่ | | | | | | โครงการชลประทานขนาดกลาง | | | | | | โครงการชลประทานขนาดเล็ก/ห้วยน้ำริน/ฝายน้ำล้น | | | | | | รวมโครงการชลประทานใหญ่โครงการขนาดกลางและขนาดเล็ก/ห้วยน้ำริน/ฝายน้ำล้น | | | | | |
|----------|-----------------------|-------------------------|------------------------|-----------------------|--------------------------|--------------|------------------------|-------------------------|--------------------------|--------------|------------------------|-----------------------|--------------------------|--|------------------------|-----------------------|--------------------------|--------------|------------------------|---|--------------------------|--|--|--|--|
| | | จำนวนโครงการ | ปริมาณน้ำ (ล้าน ลบ.ม.) | พื้นที่ชลประทาน (ไร่) | พื้นที่รับประโยชน์ (ไร่) | จำนวนโครงการ | ปริมาณน้ำ (ล้าน ลบ.ม.) | พื้นที่ชลประทาน (ไร่) | พื้นที่รับประโยชน์ (ไร่) | จำนวนโครงการ | ปริมาณน้ำ (ล้าน ลบ.ม.) | พื้นที่ชลประทาน (ไร่) | พื้นที่รับประโยชน์ (ไร่) | จำนวนโครงการ | ปริมาณน้ำ (ล้าน ลบ.ม.) | พื้นที่ชลประทาน (ไร่) | พื้นที่รับประโยชน์ (ไร่) | จำนวนโครงการ | ปริมาณน้ำ (ล้าน ลบ.ม.) | พื้นที่ชลประทาน (ไร่) | พื้นที่รับประโยชน์ (ไร่) | | | | |
| 1 | สำนักงานชลประทานที่ 1 | 3 | 528,120 | 345,311 | 328,364 | 52 | 155,342 | 341,029 | 64,629 | 55 | 689,462 | 686,340 | 392,993 | 1,398 | 124,195 | 655,397 | 1,345,481 | 1,453 | 807,657 | 1,341,737 | 1,798,474 | | | | |
| 2 | เขื่อนลพบุรี | 3 | 528,120 | 345,311 | 328,364 | 6 | 1,280 | 12,624 | - | 6 | 1,280 | 12,624 | - | 258 | 4,891 | 34,208 | 113,932 | 264 | 6,171 | 46,832 | 113,932 | | | | |
| 3 | ลำพูน | - | - | - | - | 8 | 35,100 | 55,274 | - | 8 | 35,100 | 55,274 | - | 194 | 24,043 | 127,376 | 210,351 | 202 | 59,143 | 182,650 | 210,351 | | | | |
| 4 | สำนักงานชลประทานที่ 2 | 3 | 349,000 | 350,706 | - | 59 | 336,909 | 552,178 | 27,900 | 62 | 685,909 | 902,884 | 27,900 | 1,564 | 189,487 | 784,887 | 1,700,051 | 1,626 | 875,396 | 1,687,771 | 1,727,951 | | | | |
| 5 | เขื่อนราษีไศล | 1 | 73,000 | 171,543 | - | 11 | 22,666 | 205,785 | 16,750 | 12 | 95,666 | 377,328 | 16,750 | 447 | 52,443 | 282,162 | 403,132 | 459 | 148,109 | 659,490 | 419,882 | | | | |
| 6 | เขื่อนลพบุรี | - | - | - | - | 5 | 137,991 | 132,335 | - | 5 | 137,991 | 132,335 | - | 366 | 30,763 | 155,530 | 546,003 | 371 | 168,754 | 287,865 | 546,003 | | | | |
| 7 | ลำปาง | 2 | 276,000 | 179,163 | - | 31 | 148,678 | 168,113 | 6,550 | 33 | 424,678 | 347,276 | 6,550 | 362 | 86,377 | 219,002 | 494,806 | 395 | 511,055 | 566,278 | 501,356 | | | | |
| 8 | สำนักงานชลประทานที่ 3 | 6 | 10,449,000 | 1,135,235 | 300,000 | 48 | 165,442 | 835,596 | 27,500 | 54 | 10,614,442 | 1,970,831 | 327,500 | 1,011 | 150,254 | 927,542 | 1,573,643 | 1,065 | 10,764,696 | 2,898,373 | 1,901,143 | | | | |
| 9 | เขื่อนลพบุรี | 4 | 939,000 | 765,423 | 300,000 | 5 | 2,462 | 85,200 | 2,500 | 9 | 941,462 | 850,622 | 302,500 | 287 | 88,616 | 286,871 | 419,067 | 296 | 1,030,078 | 1,137,493 | 721,567 | | | | |
| 10 | นครสวรรค์ | 2 | - | 369,813 | - | 17 | - | 258,300 | - | 19 | - | 628,113 | - | 175 | 8,190 | 128,420 | 200,005 | 194 | 8,190 | 756,533 | 200,005 | | | | |
| 11 | ลำปาง | - | - | - | - | 18 | 102,980 | 362,400 | - | 18 | 102,980 | 362,400 | - | 278 | 13,945 | 264,881 | 812,326 | 296 | 116,925 | 627,281 | 812,326 | | | | |
| 12 | ลำพูน | 1 | - | 196,000 | - | 8 | 60,000 | 129,696 | 25,000 | 8 | 9,570,000 | 129,696 | 25,000 | 271 | 39,503 | 247,370 | 142,245 | 279 | 9,609,503 | 377,066 | 167,245 | | | | |
| 13 | สุโขทัย | 1 | - | 68,625 | - | 19 | 156,700 | 300,542 | 23,410 | 20 | 156,700 | 369,167 | 23,410 | 171 | 99,166 | 127,500 | 550,304 | 191 | 255,866 | 496,667 | 553,714 | | | | |
| 14 | ตาก | - | - | - | - | 16 | 74,300 | 84,060 | - | 16 | 13,536,300 | 84,060 | - | 238 | 40,149 | 84,159 | 135,525 | 254 | 13,576,449 | 168,219 | 135,525 | | | | |
| 15 | กำแพงเพชร | 1 | - | 550,688 | - | 13 | 54,920 | 981,030 | 199,600 | 14 | 54,920 | 1,531,718 | 199,600 | 279 | 25,214 | 180,534 | 616,345 | 293 | 80,134 | 1,712,252 | 815,945 | | | | |
| (7) | ลำปาง | - | - | - | - | - | - | - | - | - | 110,000 | 75,000 | - | - | - | - | - | - | 110,000 | 75,000 | - | | | | |
| 16 | หนองคาย | 4 | 940,037 | 408,735 | - | 94 | 361,528 | 212,701 | 93,809 | 98 | 1,301,565 | 621,435 | 93,809 | 1,139 | 213,411 | 280,243 | 701,762 | 1,237 | 1,514,976 | 901,678 | 795,571 | | | | |
| 17 | เลย | 1 | 16,990 | 53,159 | - | 7 | 30,600 | 17,013 | 1,100 | 8 | 47,590 | 70,172 | 1,100 | 113 | 14,373 | 18,872 | 48,550 | 121 | 61,963 | 89,044 | 49,650 | | | | |
| 18 | อุตรดิตถ์ | 2 | 237,567 | 144,700 | - | 20 | 58,490 | 26,937 | 15,910 | 22 | 296,057 | 171,638 | 15,910 | 279 | 26,321 | 22,872 | 212,175 | 301 | 322,378 | 194,510 | 228,085 | | | | |
| 19 | พิจิตร | - | - | - | - | 2 | 23,269 | - | 17,959 | 2 | 23,269 | - | 17,959 | 105 | 6,304 | 15,379 | 54,656 | 107 | 29,573 | 15,379 | 72,615 | | | | |
| 20 | สกลนคร | 1 | 685,480 | 210,875 | - | 46 | 140,058 | 143,917 | 11,800 | 47 | 825,538 | 354,792 | 11,800 | 261 | 106,511 | 175,671 | 191,765 | 308 | 932,049 | 530,463 | 203,565 | | | | |
| 21 | บึงกาฬ | - | - | - | - | 4 | 3,510 | 1,384 | 20,800 | 4 | 3,510 | 1,384 | 20,800 | 140 | 47,931 | 14,350 | 63,704 | 144 | 51,441 | 15,734 | 84,504 | | | | |
| 22 | ขอนแก่น | 6 | 4,658,536 | 783,932 | 285 | 88 | 400,237 | 377,527 | 170,899 | 94 | 5,058,773 | 1,161,459 | 171,184 | 2,446 | 530,665 | 1,455,644 | 1,532,311 | 2,540 | 5,589,438 | 2,617,103 | 1,703,495 | | | | |
| 23 | กาฬสินธุ์ | 1 | 1,980,000 | 316,500 | - | 23 | 99,421 | 94,121 | 400 | 24 | 2,072,722 | 410,621 | 400 | 331 | 23,226 | 171,995 | 213,548 | 355 | 2,095,948 | 582,616 | 213,948 | | | | |
| 24 | ชัยภูมิ | 1 | 230,600 | 47,500 | - | 13 | 69,627 | 51,103 | 142,000 | 14 | 300,227 | 96,603 | 142,000 | 468 | 104,998 | 196,638 | 232,285 | 482 | 405,225 | 295,241 | 374,285 | | | | |
| 25 | มหาสารคาม | 1 | 38,000 | 97,938 | - | 20 | 81,420 | 123,120 | - | 21 | 119,420 | 221,058 | - | 441 | 16,580 | 237,553 | 273,737 | 462 | 136,000 | 458,611 | 273,737 | | | | |
| 26 | ร้อยเอ็ด | 1 | 38,400 | 107,250 | - | 13 | 72,273 | 67,441 | 20,499 | 14 | 110,673 | 174,691 | 20,499 | 527 | 93,198 | 439,459 | 493,244 | 541 | 203,871 | 614,150 | 513,743 | | | | |
| 27 | นครพนม | 1 | 51,130 | 60,753 | 67,553 | 31 | 73,095 | 75,299 | 17,550 | 32 | 124,225 | 136,052 | 85,103 | 540 | 211,597 | 60,758 | 438,896 | 572 | 335,822 | 196,810 | 521,999 | | | | |
| 28 | มุกดาหาร | - | - | - | - | 22 | 101,396 | 54,431 | - | 22 | 101,396 | 54,431 | - | 259 | 70,219 | 35,900 | 179,747 | 281 | 171,615 | 90,331 | 179,747 | | | | |

| ลำดับที่ | สำนักงานชลประทาน | โครงการชลประทานขนาดใหญ่ | | | | โครงการชลประทานขนาดกลาง | | | | โครงการชลประทานขนาดเล็ก-ขนาดกลาง | | | | รวมโครงการชลประทานขนาดใหญ่-ขนาดกลาง | | | | รวมโครงการชลประทานขนาดใหญ่-ขนาดกลาง-เล็ก-ขนาดกลาง-เล็ก-ขนาดใหญ่น้ำท่วมป้องกันภัย | | | |
|----------|-------------------------------|-------------------------|---------------------------|-----------------------|--------------------------|-------------------------|---------------------------|-----------------------|--------------------------|----------------------------------|---------------------------|-----------------------|--------------------------|-------------------------------------|---------------------------|-----------------------|--------------------------|--|---------------------------|-----------------------|--------------------------|
| | | จำนวนโครงการ (แห่ง) | ปริมาณน้ำกัก (ล้าน ลบ.ม.) | พื้นที่ชลประทาน (ไร่) | พื้นที่รับประโยชน์ (ไร่) | จำนวนโครงการ (แห่ง) | ปริมาณน้ำกัก (ล้าน ลบ.ม.) | พื้นที่ชลประทาน (ไร่) | พื้นที่รับประโยชน์ (ไร่) | จำนวนโครงการ (แห่ง) | ปริมาณน้ำกัก (ล้าน ลบ.ม.) | พื้นที่ชลประทาน (ไร่) | พื้นที่รับประโยชน์ (ไร่) | จำนวนโครงการ (แห่ง) | ปริมาณน้ำกัก (ล้าน ลบ.ม.) | พื้นที่ชลประทาน (ไร่) | พื้นที่รับประโยชน์ (ไร่) | จำนวนโครงการ (แห่ง) | ปริมาณน้ำกัก (ล้าน ลบ.ม.) | พื้นที่ชลประทาน (ไร่) | พื้นที่รับประโยชน์ (ไร่) |
| 29 | ฝายตร | - | 22,400 | 84,400 | - | 3 | 63,750 | 27,216 | 4,500 | 3 | 86,150 | 111,616 | 4,500 | 305 | 28,257 | 185,964 | 301,613 | 308 | 114,407 | 297,580 | 306,113 |
| 30 | อานางเจียง | - | - | - | - | 5 | 56,150 | 55,167 | - | 5 | 56,150 | 55,167 | - | 197 | 23,544 | 72,410 | 90,285 | 202 | 79,694 | 127,577 | 90,285 |
| 31 | อุบลราชธานี | 2 | 4,001,000 | 241,724 | - | 28 | 149,558 | 45,281 | 105,536 | 30 | 4,150,558 | 287,005 | 105,536 | 393 | 66,770 | 207,464 | 346,208 | 423 | 4,217,328 | 494,469 | 451,744 |
| (20) | สกลนคร | - | 3,690 | 12,961 | 12,961 | - | - | - | - | - | 3,690 | 12,961 | 12,961 | 3 | - | - | 575 | 3 | 3,690 | 12,961 | 13,536 |
| | สำนักงานชลประทานที่ 8 | 10 | 1,360,564 | 978,828 | 97,379 | 86 | 660,751 | 377,450 | 48,768 | 96 | 2,021,315 | 1,356,278 | 146,147 | 2,356 | 503,237 | 1,102,452 | 2,181,198 | 2,452 | 2,524,552 | 2,458,730 | 2,327,345 |
| 32 | นครราชสีมา | 6 | 1,001,596 | 611,096 | 20,773 | 23 | 174,885 | 82,193 | 6,065 | 29 | 1,176,281 | 693,289 | 26,838 | 802 | 155,056 | 289,049 | 831,090 | 831 | 1,331,337 | 982,338 | 857,927 |
| 33 | บุรีรัมย์ | 2 | 193,758 | 195,720 | 76,607 | 17 | 109,733 | 77,806 | 800 | 19 | 303,491 | 273,526 | 77,407 | 503 | 123,000 | 221,336 | 435,050 | 522 | 426,491 | 494,862 | 512,457 |
| 34 | สุรินทร์ | - | 25,770 | 64,335 | - | 18 | 143,892 | 121,503 | 4,500 | 18 | 169,662 | 185,839 | 4,500 | 526 | 51,075 | 318,851 | 404,804 | 544 | 220,737 | 504,690 | 409,304 |
| 35 | ศรีสะเกษ | 2 | 139,440 | 107,676 | - | 28 | 232,441 | 95,948 | 37,403 | 30 | 371,881 | 203,624 | 37,403 | 523 | 172,706 | 271,016 | 509,054 | 553 | 544,387 | 474,640 | 546,457 |
| (26) | ร้อยเอ็ด | - | - | - | - | - | - | - | - | - | - | - | - | 2 | 1,400 | 2,200 | 1,200 | 2 | 1,400 | 2,200 | 1,200 |
| | สำนักงานชลประทานที่ 9 | 8 | 1,685,060 | 1,101,613 | 17,165 | 96 | 1,053,164 | 849,165 | 172,565 | 104 | 2,738,224 | 1,950,778 | 189,730 | 1,754 | 394,996 | 420,770 | 1,264,439 | 1,858 | 3,133,220 | 2,371,548 | 1,454,168 |
| 36 | ปราจีนบุรี | 2 | 295,000 | 439,375 | - | 11 | 16,150 | 124,512 | 9,000 | 13 | 311,150 | 563,887 | 9,000 | 168 | 14,594 | 190,908 | 242,958 | 181 | 325,744 | 754,795 | 251,958 |
| 37 | นครนายก | 2 | 224,000 | 358,843 | - | 9 | 26,150 | 43,992 | - | 11 | 250,150 | 402,835 | - | 122 | 1,605 | 8,700 | 197,072 | 133 | 251,755 | 411,535 | 197,072 |
| 38 | ฉะเชิงศรา | 2 | 420,000 | 154,633 | 8,000 | 5 | 62,760 | 162,889 | - | 7 | 482,760 | 317,522 | 8,000 | 240 | 16,298 | 38,065 | 157,636 | 247 | 499,058 | 355,587 | 165,486 |
| 39 | สระแก้ว | - | - | - | - | 18 | 265,946 | 92,276 | 41,040 | 18 | 265,946 | 92,276 | 41,040 | 277 | 128,051 | 6,886 | 201,389 | 295 | 393,997 | 99,162 | 242,429 |
| 40 | ชลบุรี | 1 | 215,000 | 2,387 | 2,082 | 12 | 72,300 | 43,303 | 1,615 | 13 | 287,300 | 45,690 | 3,697 | 192 | 12,113 | 25,910 | 66,875 | 205 | 299,413 | 71,600 | 70,572 |
| 41 | จันทบุรี | - | 2,310 | - | 5,000 | 15 | 233,270 | 183,320 | 102,900 | 15 | 233,580 | 183,320 | 107,900 | 258 | 27,142 | 90,238 | 178,179 | 273 | 262,722 | 273,558 | 286,079 |
| 42 | ระยอง | 1 | 528,750 | 146,375 | 2,082 | 12 | 139,010 | 85,108 | 10,160 | 13 | 667,760 | 231,483 | 12,242 | 267 | 163,264 | 45,692 | 70,980 | 280 | 831,024 | 277,175 | 83,222 |
| 43 | ตราด | - | - | - | - | 14 | 237,578 | 113,764 | 7,850 | 14 | 237,578 | 113,764 | 7,850 | 230 | 31,929 | 14,371 | 149,550 | 244 | 269,507 | 128,135 | 157,400 |
| | สำนักงานชลประทานที่ 10 | 10 | 967,200 | 2,132,372 | - | 27 | 219,303 | 308,583 | 69,675 | 37 | 1,186,703 | 2,440,955 | 69,675 | 736 | 193,493 | 147,523 | 1,120,960 | 773 | 1,380,196 | 2,588,478 | 1,190,635 |
| 44 | เพชรบูรณ์ | - | - | - | - | 13 | 180,920 | 165,854 | 10,000 | 13 | 180,920 | 165,854 | 10,000 | 225 | 151,068 | 93,306 | 352,760 | 238 | 331,988 | 259,160 | 362,760 |
| 45 | สพบุรี | 2 | 960,000 | 387,250 | - | 9 | 34,303 | 136,437 | 57,875 | 11 | 994,303 | 523,687 | 57,875 | 324 | 7,324 | 21,700 | 434,631 | 335 | 1,001,627 | 545,387 | 492,506 |
| 46 | สระบุรี | 2 | 7,200 | 306,125 | - | 5 | 4,280 | 6,292 | 1,800 | 7 | 11,480 | 312,417 | 1,800 | 156 | 34,201 | 30,517 | 93,899 | 163 | 45,681 | 342,934 | 95,699 |
| 47 | พระนครศรีอยุธยา | 3 | - | - | - | - | - | - | - | 3 | - | - | - | 31 | 0,900 | 2,000 | 239,670 | 34 | 0,900 | 523,398 | 239,670 |
| (11) | นครสวรรค์ | 1 | - | 251,375 | - | - | - | - | - | 1 | - | 251,375 | - | - | - | - | - | 1 | - | 251,375 | - |
| (55) | สิงห์บุรี | 1 | - | 404,660 | - | - | - | - | - | 1 | - | 404,660 | - | - | - | - | - | 1 | - | 404,660 | - |
| (54) | ชัยนาท | 1 | - | 261,564 | - | - | - | - | - | 1 | - | 261,564 | - | - | - | - | - | 1 | - | 261,564 | - |
| | สำนักงานชลประทานที่ 11 | 8 | 2,000 | 2,452,474 | 155,000 | 7 | 33,750 | 12,178 | 60,000 | 15 | 35,750 | 2,464,652 | 215,000 | 73 | 8,880 | 135,825 | 638,231 | 88 | 42,070 | 2,600,477 | 853,231 |
| 48 | ปทุมธานี | 1 | - | 499,125 | - | 4 | 33,750 | 2,178 | - | 5 | 33,750 | 501,303 | - | 27 | - | 81,225 | 107,375 | 32 | 33,750 | 582,528 | 107,375 |
| 49 | นนทบุรี | 1 | - | 382,063 | - | - | - | - | - | 1 | - | 382,063 | - | 22 | - | 1,400 | 12,980 | 23 | - | 383,463 | 12,980 |
| 50 | กรุงเทพมหานคร | - | - | - | - | - | - | - | - | - | - | - | - | - | - | - | - | - | - | - | - |
| 51 | สมุทรปราการ | 1 | 2,000 | 242,000 | 155,000 | - | - | - | - | 1 | 2,000 | 242,000 | 155,000 | 4 | - | - | 12,281 | 5 | 2,000 | 242,000 | 167,281 |
| 52 | สมุทรสาคร | - | - | - | - | 1 | - | - | 60,000 | 1 | - | - | 60,000 | 12 | 6,320 | 1,200 | 401,550 | 13 | 6,320 | 1,200 | 461,550 |
| (47) | พระนครศรีอยุธยา | 2 | - | 675,563 | - | 2 | - | 10,000 | - | 4 | - | 685,563 | - | 3 | 2,560 | 48,000 | 101,000 | 7 | - | 733,563 | 101,000 |
| (38) | ฉะเชิงศรา | 1 | - | 404,000 | - | 1 | - | 404,000 | - | 1 | - | 404,000 | - | 3 | - | 4,000 | 165 | 4 | - | 408,000 | 165 |
| (54) | ชัยนาท | - | - | - | - | - | - | - | - | 1 | - | - | - | 1 | - | - | 1,800 | 1 | - | - | 1,800 |
| (56) | สุพรรณบุรี | - | - | - | - | - | - | - | - | - | - | - | - | - | - | - | 1,080 | - | - | - | 1,080 |
| (59) | นครปฐม | 2 | - | 249,724 | - | 2 | - | 249,724 | - | 2 | - | 249,724 | - | 1 | - | - | - | 3 | - | 249,724 | - |

| ลำดับที่ | คำอธิบาย | โครงการชลประทานแบบปกติ | | | | โครงการชลประทานแบบพิเศษ | | | | โครงการชลประทานแบบพิเศษ | | | | โครงการชลประทานแบบพิเศษ | | | |
|--------------------|----------|------------------------|-------------------------|-----------------------|-----------------------|-------------------------|-------------------------|-----------------------|-----------------------|-------------------------|-------------------------|-----------------------|-----------------------|-------------------------|-------------------------|-----------------------|-----------------------|
| | | จำนวนโครงการ (องค์) | ปีงบประมาณ (ปีงบประมาณ) | พื้นที่ชลประทาน (ไร่) | พื้นที่ชลประทาน (ไร่) | จำนวนโครงการ (องค์) | ปีงบประมาณ (ปีงบประมาณ) | พื้นที่ชลประทาน (ไร่) | พื้นที่ชลประทาน (ไร่) | จำนวนโครงการ (องค์) | ปีงบประมาณ (ปีงบประมาณ) | พื้นที่ชลประทาน (ไร่) | พื้นที่ชลประทาน (ไร่) | จำนวนโครงการ (องค์) | ปีงบประมาณ (ปีงบประมาณ) | พื้นที่ชลประทาน (ไร่) | พื้นที่ชลประทาน (ไร่) |
| 42 | คลอง | 1 | 528,750 | 146,375 | 2,882 | 139,010 | 85,118 | 10,160 | 12,242 | 267 | 163,264 | 45,692 | 70,980 | 280 | 831,024 | 277,175 | 83,222 |
| 43 | คลอง | - | - | - | - | 237,578 | 113,764 | 7,850 | 7,850 | 230 | 31,929 | 14,371 | 169,350 | 244 | 2,695,507 | 128,135 | 157,400 |
| 44 | เขื่อน | - | - | - | - | 180,920 | 165,854 | 10,000 | 10,000 | 225 | 151,068 | 93,306 | 352,760 | 238 | 331,988 | 259,160 | 362,760 |
| 45 | เขื่อน | 2 | 960,000 | 387,250 | - | 34,303 | 136,437 | 57,875 | 57,875 | 324 | 7,324 | 21,700 | 436,631 | 335 | 1,001,627 | 563,387 | 492,506 |
| 46 | เขื่อน | 2 | 7,200 | 306,125 | - | 4,280 | 6,292 | 1,800 | 1,800 | 156 | 34,201 | 30,317 | 93,899 | 163 | 45,681 | 342,934 | 95,699 |
| 47 | เขื่อน | 6 | 1,349,426 | 10,000 | - | - | 10,000 | - | - | 34 | 3,460 | 50,000 | 340,670 | 42 | 1,409,426 | 340,670 | 340,670 |
| 48 | เขื่อน | 1 | - | 499,125 | - | 33,750 | 2,178 | - | - | 27 | - | 81,225 | 107,375 | 32 | 33,750 | 582,528 | 107,375 |
| 49 | เขื่อน | 1 | - | 382,063 | - | - | - | - | - | 22 | - | 1,400 | 12,980 | 23 | - | 383,463 | 12,980 |
| 50 | เขื่อน | - | - | - | - | - | - | - | - | - | - | - | - | - | - | - | - |
| 51 | เขื่อน | 1 | 2,000 | 242,000 | 155,000 | - | - | - | - | 4 | - | - | 12,281 | 5 | 2,000 | 242,000 | 167,281 |
| 52 | เขื่อน | 1 | - | - | - | - | - | 60,000 | 60,000 | 13 | 6,320 | 1,200 | 403,530 | 14 | 6,320 | 1,200 | 463,550 |
| 53 | เขื่อน | 1 | 160,000 | 146,531 | - | 55,680 | 65,325 | 102,000 | 102,000 | 311 | 6,625 | 212,347 | 579,400 | 316 | 222,305 | 426,203 | 681,400 |
| 54 | เขื่อน | 5 | - | 832,487 | - | 14,000 | 59,322 | 477,300 | 477,300 | 153 | 39,528 | 33,000 | 840,083 | 159 | 53,528 | 924,809 | 1,317,283 |
| 55 | เขื่อน | 2 | - | 815,384 | - | - | - | - | - | 10 | 3,720 | 24,000 | 44,979 | 12 | 3,720 | 839,384 | 44,979 |
| 56 | เขื่อน | 5 | 299,000 | 1,191,085 | - | 20,350 | 5,100 | 26,500 | 26,500 | 172 | 45,337 | 71,300 | 338,075 | 183 | 364,687 | 1,267,485 | 566,575 |
| 57 | เขื่อน | 1 | - | 125,970 | - | - | - | - | - | 33 | 7,100 | 50,618 | 86,550 | 34 | 7,100 | 176,588 | 86,550 |
| 58 | เขื่อน | 5 | 26,605,000 | 976,376 | - | 64,650 | 24,184 | 16,087 | 16,087 | 165 | 43,398 | 108,247 | 103,091 | 184 | 26,713,048 | 1,108,807 | 1,191,718 |
| 59 | เขื่อน | 3 | - | 518,912 | - | - | - | - | - | 11 | 1,400 | 14,500 | 10,300 | 14 | 1,400 | 533,812 | 10,300 |
| 60 | เขื่อน | 4 | - | 784,188 | - | 66,450 | 22,415 | - | - | 124 | 18,066 | 65,055 | 78,294 | 133 | 84,496 | 871,658 | 78,294 |
| 61 | เขื่อน | - | - | - | - | - | - | - | - | 1 | - | - | - | 1 | - | - | - |
| 62 | เขื่อน | 1 | 710,000 | 410,750 | - | 127,866 | 37,357 | 2,560 | 2,560 | 173 | 13,264 | 62,370 | 140,014 | 192 | 851,230 | 510,477 | 142,374 |
| 63 | เขื่อน | 1 | 391,000 | 212,175 | - | 108,750 | 87,715 | 2,800 | 2,800 | 220 | 27,375 | 56,429 | 202,011 | 230 | 527,125 | 356,319 | 202,011 |
| 64 | เขื่อน | - | - | - | - | - | 2,750 | 2,800 | 2,800 | 280 | 6,498 | 161,584 | 233,750 | 282 | 6,498 | 164,334 | 256,550 |
| 65 | เขื่อน | - | - | - | - | 10,200 | - | 275 | 275 | 149 | 0,842 | 36,690 | 92,070 | 151 | 11,042 | 36,690 | 92,345 |
| 66 | เขื่อน | - | 5,630,000 | - | - | 2,190 | 118,664 | 7,000 | 7,000 | 134 | 24,482 | 78,632 | 102,509 | 141 | 5,665,672 | 197,286 | 109,509 |
| 67 | เขื่อน | - | - | - | - | - | 31,057 | - | - | 181 | 1,710 | 29,427 | 90,160 | 186 | 1,710 | 60,484 | 90,160 |
| 68 | เขื่อน | 3 | 80,000 | 588,623 | 293,527 | 201,000 | 207,546 | 51,500 | 51,500 | 214 | 5,947 | 107,589 | 176,813 | 233 | 286,947 | 903,758 | 523,840 |
| 69 | เขื่อน | - | - | - | - | 41,500 | 49,467 | 4,000 | 4,000 | 46 | 2,044 | 14,520 | 21,845 | 55 | 43,544 | 63,987 | 25,845 |
| 70 | เขื่อน | - | - | - | - | 17,400 | - | - | - | 63 | 8,648 | 9,437 | 11,887 | 65 | 26,048 | 9,437 | 11,887 |
| 71 | เขื่อน | - | - | - | - | 28,315 | 120,762 | 4,600 | 4,600 | 180 | 6,995 | 70,030 | 105,750 | 189 | 35,310 | 190,792 | 110,350 |
| 72 | เขื่อน | 1 | - | 101,438 | - | 70,500 | 287,348 | 38,953 | 38,953 | 156 | 1,180 | 110,417 | 293,163 | 169 | 71,680 | 499,203 | 332,116 |
| 73 | เขื่อน | - | - | - | - | 0,800 | 40,370 | 500 | 500 | 140 | 3,460 | 40,394 | 90,247 | 144 | 4,260 | 80,764 | 90,747 |
| 74 | เขื่อน | 1 | - | 376,375 | 40,990 | 93,581 | 201,066 | 33,138 | 33,138 | 230 | 71,304 | 90,835 | 230,386 | 250 | 164,885 | 664,276 | 324,414 |
| 75 | เขื่อน | - | - | - | - | - | 7,445 | 16,012 | 16,012 | 237 | 6,412 | 40,490 | 181,989 | 241 | 6,412 | 47,935 | 198,001 |
| 76 | เขื่อน | 1 | 1,644,560 | 385,622 | - | 1,200 | - | 300 | 300 | 288 | 5,887 | 43,397 | 189,682 | 290 | 1,461,447 | 429,019 | 189,982 |
| 77 | เขื่อน | 2 | 15,800 | 267,994 | 139,285 | 3,730 | 49,307 | 410,300 | 410,300 | 636 | 10,198 | 68,380 | 650,211 | 647 | 29,728 | 386,281 | 1,199,996 |
| รวมทั้งสิ้น | | 97 | 73,943,897 | 17,949,782 | 1,452,409 | 5,179,417 | 6,987,752 | 2,295,566 | 3,747,775 | 19,392 | 3,288,327 | 8,591,360 | 19,866,991 | 20,349 | 82,411,641 | 33,528,894 | 23,614,766 |

2.9 โครงการชลประทานอันเนื่องมาจากพระราชดำริ ที่ตั้งเสร็จตั้งแต่ต้น ถึงสิ้นปีงบประมาณ 2561

| ลำดับที่ | สำนักงานชลประทาน | โครงการชลประทานขนาดใหญ่ | | | | โครงการชลประทานขนาดกลาง | | | | โครงการชลประทานขนาดเล็ก | | | | รวม โครงการชลประทานขนาดใหญ่-กลาง-เล็ก | | | |
|----------|------------------------------|-------------------------|-------------------------------|-----------------------|--------------------------|-------------------------|-------------------------------|-----------------------|--------------------------|-------------------------|-------------------------------|-----------------------|--------------------------|---------------------------------------|-------------------------------|-----------------------|--------------------------|
| | | จำนวน (แห่ง) | ปริมาณน้ำเก็บกัก (ล้าน ลบ.ม.) | พื้นที่ชลประทาน (ไร่) | พื้นที่รับประโยชน์ (ไร่) | จำนวน (แห่ง) | ปริมาณน้ำเก็บกัก (ล้าน ลบ.ม.) | พื้นที่ชลประทาน (ไร่) | พื้นที่รับประโยชน์ (ไร่) | จำนวน (แห่ง) | ปริมาณน้ำเก็บกัก (ล้าน ลบ.ม.) | พื้นที่ชลประทาน (ไร่) | พื้นที่รับประโยชน์ (ไร่) | จำนวน (แห่ง) | ปริมาณน้ำเก็บกัก (ล้าน ลบ.ม.) | พื้นที่ชลประทาน (ไร่) | พื้นที่รับประโยชน์ (ไร่) |
| | สำนักงานชลประทานที่ 1 | | | | | | | | | | | | | | | | |
| 1 | แม่ฮ่องสอน | - | - | - | - | - | - | - | - | 90 | 4,891 | - | 28,871 | 90 | 4,891 | - | 28,871 |
| 2 | เชียงใหม่ | 3 | 528,120 | 200,306 | 328,364 | 21 | 76,305 | 200,306 | 328,364 | 443 | 77,047 | 253,794 | 322,630 | 467 | 681,472 | 520,043 | 668,264 |
| 3 | ลำพูน | - | - | - | - | 4 | 35,100 | - | - | 49 | 23,561 | 54,787 | 55,388 | 53 | 58,661 | 77,744 | 55,388 |
| | สำนักงานชลประทานที่ 2 | | | | | | | | | | | | | | | | |
| 4 | เชียงใหม่ | 1 | - | - | - | 12 | 129,752 | 108,998 | 11,350 | 373 | 77,904 | 223,019 | 411,300 | 386 | 207,656 | 332,017 | 422,650 |
| 5 | พะเยา | - | - | - | - | 1 | - | - | 950 | 107 | 1,504 | 128,087 | 50,320 | 108 | 1,504 | 128,087 | 51,270 |
| 6 | น่าน | - | - | - | - | 2 | 80,000 | 82,501 | - | 50 | - | - | 145,415 | 52 | 80,000 | 82,501 | 145,415 |
| 7 | ลำปาง | 1 | - | - | - | 4 | 18,872 | 8,823 | 3,850 | 113 | 13,049 | 10,274 | 73,629 | 117 | 31,921 | 19,097 | 77,479 |
| | สำนักงานชลประทานที่ 3 | | | | | | | | | | | | | | | | |
| 8 | อุดรธานี | 1 | 939,000 | 155,166 | 300,000 | 1 | - | - | 2,500 | 45 | 1,077 | 1,200 | 170,903 | 47 | 940,077 | 156,366 | 473,403 |
| 9 | พิจิตร | 1 | 939,000 | 155,166 | 300,000 | 1 | - | - | 2,500 | 28 | 1,077 | - | 16,703 | 28 | 1,077 | - | 16,703 |
| 10 | นครสวรรค์ | - | - | - | - | - | - | - | - | 12 | - | - | 1,000 | 14 | 939,000 | 155,166 | 303,500 |
| | สำนักงานชลประทานที่ 4 | | | | | | | | | | | | | | | | |
| 11 | แพร่ | 1 | 110,000 | 625,888 | - | 20 | 303,440 | 290,100 | 17,010 | 120 | 58,612 | 163,084 | 317,055 | 141 | 472,052 | 1,078,872 | 334,065 |
| 12 | สุโขทัย | - | - | - | - | 3 | 96,420 | 46,257 | - | 37 | 26,129 | 73,650 | 50,895 | 40 | 122,549 | 119,907 | 50,895 |
| 13 | ตาก | - | - | - | - | 13 | 147,700 | 206,735 | 7,410 | 18 | 21,180 | 66,000 | 102,730 | 31 | 168,880 | 272,735 | 110,140 |
| 14 | กำแพงเพชร | 1 | - | 550,688 | - | 2 | 5,800 | 3,147 | - | 43 | 6,043 | 9,560 | 12,280 | 45 | 11,843 | 12,707 | 12,280 |
| | สำนักงานชลประทานที่ 5 | | | | | | | | | | | | | | | | |
| 15 | ลำปาง | - | 110,000 | 75,000 | - | - | - | - | - | 22 | 5,260 | 13,874 | 151,150 | 25 | 58,780 | 598,523 | 160,750 |
| | สำนักงานชลประทานที่ 6 | | | | | | | | | | | | | | | | |
| 16 | หนองคาย | - | - | - | - | 55 | 227,558 | 108,882 | 87,681 | 210 | 118,185 | 146,688 | 153,919 | 265 | 345,743 | 255,570 | 241,600 |
| 17 | บึงกาฬ | - | - | - | - | 4 | 17,400 | 5,440.0 | 1,100 | 4 | - | 1,000 | 600 | 8 | 17,400 | 6,440 | 1,700 |
| 18 | เลย | - | - | - | - | 1 | - | - | 16,000 | 13 | 22,337 | 6,600 | 3,890 | 14 | 22,337 | 6,600 | 19,890 |
| 19 | อุดรธานี | - | - | - | - | 6 | 39,331 | 362 | 24,912 | 15 | 4,342 | 2,155 | 2,388 | 21 | 43,673 | 2,517 | 27,300 |
| 20 | หนองบัวลำภู | - | - | - | - | 6 | 35,420 | 17,421 | 15,910 | 38 | 12,151 | 12,542 | 16,989 | 44 | 47,571 | 29,963 | 32,899 |
| | สำนักงานชลประทานที่ 7 | | | | | | | | | | | | | | | | |
| 21 | สกลนคร | - | - | - | - | 36 | 112,138 | 85,659 | 11,800 | 126 | 79,355 | 124,391 | 124,091 | 162 | 191,493 | 210,050 | 135,891 |

| ลำดับที่ | สำนักงานชลประทาน | โครงการชลประทานขนาดใหญ่ | | | โครงการชลประทานขนาดกลาง | | | โครงการชลประทานขนาดเล็ก | | | รวม โครงการชลประทานขนาดใหญ่-กลาง-เล็ก | | |
|----------|------------------------|-------------------------|-------------------------------|-----------------------|--------------------------|--------------|-------------------------------|-------------------------|--------------------------|--------------|---------------------------------------|-----------------------|--------------------------|
| | | จำนวน (แห่ง) | ปริมาณน้ำเก็บกัก (ล้าน ลบ.ม.) | พื้นที่ชลประทาน (ไร่) | พื้นที่รับประโยชน์ (ไร่) | จำนวน (แห่ง) | ปริมาณน้ำเก็บกัก (ล้าน ลบ.ม.) | พื้นที่ชลประทาน (ไร่) | พื้นที่รับประโยชน์ (ไร่) | จำนวน (แห่ง) | ปริมาณน้ำเก็บกัก (ล้าน ลบ.ม.) | พื้นที่ชลประทาน (ไร่) | พื้นที่รับประโยชน์ (ไร่) |
| 22 | สำนักงานชลประทานที่ 6 | 1 | 0.080 | 285 | 285 | 9 | 24,927 | 30,450 | 148,400 | 123 | 79,240 | 97,898 | 119,372 |
| 23 | ขอนแก่น | 1 | 0.080 | 285 | 285 | 3 | - | 9,450 | 8,000 | 54 | 53,299 | 78,587 | 78,887 |
| 24 | กาฬสินธุ์ | - | - | - | - | 4 | 4,697 | 21,000 | 400.0 | 24 | 13,906 | 8,649 | 8,629 |
| 25 | ชัยภูมิ | - | - | - | - | 2 | 20,230 | - | 140,000 | 21 | 6,004 | 500 | 17,921 |
| 26 | มหาสารคาม | - | - | - | - | - | - | - | - | 12 | 0.680 | 2,200 | 10,850 |
| 27 | ร้อยเอ็ด | - | - | - | - | - | - | - | - | 12 | 5,351 | 7,962 | 3,085 |
| 28 | สำนักงานชลประทานที่ 7 | 10 | 54.820 | 73,714 | 80,514 | 46 | 184,185 | 87,797 | 37,807 | 100 | 18,227 | 11,220 | 35,313 |
| 29 | นครพนม | 6 | 51.130 | 60,763 | - | 21 | 35,397 | 28,499 | 10,550 | 35 | 3,145 | 1,120 | 7,067 |
| 30 | มุกดาหาร | - | - | - | 67,553 | 16 | 44,788 | 19,850 | - | 21 | 8,948 | 2,800 | 12,770 |
| 31 | บึงกาฬ | - | - | - | - | 1 | 12,400 | - | 4,500 | 10 | 0.645 | 1,800 | 8,080 |
| 32 | อำนาจเจริญ | - | - | - | - | 1.0 | 12,200 | 12,646 | - | 7 | 1,741 | 4,500 | 1,163 |
| 33 | อุบลราชธานี | - | - | - | - | 7 | 79,400 | 26,802 | 22,757 | 26 | 3,848 | 1,000 | 6,253 |
| 34 | สกลนคร | 4 | 3.690 | 12,961 | 12,961 | - | - | - | - | 1 | - | - | - |
| 35 | สำนักงานชลประทานที่ 8 | 6 | 283.958 | 198,004 | 95,254 | 8 | 6,850 | 12,802 | 7,800 | 133 | 25,427 | 24,320 | 126,889 |
| 36 | นครราชสีมา | 1 | 98.000 | 18,600 | 18,647 | 4 | 3,450 | 981 | 3,300 | 42 | 17,707 | 10,950 | 45,745 |
| 37 | บุรีรัมย์ | 5 | 185.958 | 179,404 | 76,607 | - | - | - | - | 53 | 1,932 | 12,270 | 51,239 |
| 38 | สุรินทร์ | - | - | - | - | 4 | 3,400 | 11,821 | 4,500 | 28 | 3,149 | 600 | 23,580 |
| 39 | ศรีสะเกษ | - | - | - | - | - | - | - | - | 10 | 2,639 | 500 | 6,325 |
| 40 | สำนักงานชลประทานที่ 9 | 5 | 619.310 | 18,280 | 13,000 | 25 | 381,860 | 33,221 | 82,515 | 167 | 188,528 | - | 193,750 |
| 41 | ปราจีนบุรี | 1 | 295.000 | - | - | 2 | 13,600 | - | 9,000 | 10 | 4,462 | - | 7,550 |
| 42 | นครนายก | 1 | 224.000 | 18,280 | - | 8 | 26,150 | 8,879 | - | 8 | 0.066 | - | 20,172 |
| 43 | ฉะเชิงเทรา | 1 | - | - | 8,000 | 1 | 55,000 | - | - | 21 | 5,200 | - | 46,010 |
| 44 | สระแก้ว | - | - | - | - | 6 | 117,700 | 24,342 | - | 68 | 88,136 | - | 86,004 |
| 45 | ชลบุรี | 1 | 98.000 | - | - | 5 | - | - | 1,615 | 24 | 7,057 | - | 2,670 |
| 46 | ฉะเชิงเทรา | 1 | 2.310 | - | 5,000.0 | 2 | 90,000 | - | 71,900 | 21 | 8,418 | - | 21,814 |
| 47 | ปราจีนบุรี | - | - | - | - | 1 | 79,410 | - | - | 10 | 72,409 | - | 7,100 |
| 48 | ฉะเชิงเทรา | - | - | - | - | - | - | - | - | 5 | 2,780 | - | 2,430 |
| 49 | สำนักงานชลประทานที่ 10 | 1 | 960.000 | 174,500 | - | 7 | 30,270 | 83,467 | 59,675 | 69 | 144,608 | 47,815 | 386,925 |
| 50 | เพชรบูรณ์ | - | - | - | - | - | - | - | - | 26 | 137,356 | 44,215 | 37,540 |
| 51 | เพชรบูรณ์ | - | - | - | - | - | - | - | - | 26 | 137,356 | 44,215 | 37,540 |
| 52 | เพชรบูรณ์ | - | - | - | - | - | - | - | - | 26 | 137,356 | 44,215 | 37,540 |
| 53 | เพชรบูรณ์ | - | - | - | - | - | - | - | - | 26 | 137,356 | 44,215 | 37,540 |
| 54 | เพชรบูรณ์ | - | - | - | - | - | - | - | - | 26 | 137,356 | 44,215 | 37,540 |
| 55 | เพชรบูรณ์ | - | - | - | - | - | - | - | - | 26 | 137,356 | 44,215 | 37,540 |
| 56 | เพชรบูรณ์ | - | - | - | - | - | - | - | - | 26 | 137,356 | 44,215 | 37,540 |
| 57 | เพชรบูรณ์ | - | - | - | - | - | - | - | - | 26 | 137,356 | 44,215 | 37,540 |
| 58 | เพชรบูรณ์ | - | - | - | - | - | - | - | - | 26 | 137,356 | 44,215 | 37,540 |
| 59 | เพชรบูรณ์ | - | - | - | - | - | - | - | - | 26 | 137,356 | 44,215 | 37,540 |
| 60 | เพชรบูรณ์ | - | - | - | - | - | - | - | - | 26 | 137,356 | 44,215 | 37,540 |
| 61 | เพชรบูรณ์ | - | - | - | - | - | - | - | - | 26 | 137,356 | 44,215 | 37,540 |
| 62 | เพชรบูรณ์ | - | - | - | - | - | - | - | - | 26 | 137,356 | 44,215 | 37,540 |
| 63 | เพชรบูรณ์ | - | - | - | - | - | - | - | - | 26 | 137,356 | 44,215 | 37,540 |
| 64 | เพชรบูรณ์ | - | - | - | - | - | - | - | - | 26 | 137,356 | 44,215 | 37,540 |
| 65 | เพชรบูรณ์ | - | - | - | - | - | - | - | - | 26 | 137,356 | 44,215 | 37,540 |
| 66 | เพชรบูรณ์ | - | - | - | - | - | - | - | - | 26 | 137,356 | 44,215 | 37,540 |
| 67 | เพชรบูรณ์ | - | - | - | - | - | - | - | - | 26 | 137,356 | 44,215 | 37,540 |
| 68 | เพชรบูรณ์ | - | - | - | - | - | - | - | - | 26 | 137,356 | 44,215 | 37,540 |
| 69 | เพชรบูรณ์ | - | - | - | - | - | - | - | - | 26 | 137,356 | 44,215 | 37,540 |
| 70 | เพชรบูรณ์ | - | - | - | - | - | - | - | - | 26 | 137,356 | 44,215 | 37,540 |
| 71 | เพชรบูรณ์ | - | - | - | - | - | - | - | - | 26 | 137,356 | 44,215 | 37,540 |
| 72 | เพชรบูรณ์ | - | - | - | - | - | - | - | - | 26 | 137,356 | 44,215 | 37,540 |
| 73 | เพชรบูรณ์ | - | - | - | - | - | - | - | - | 26 | 137,356 | 44,215 | 37,540 |
| 74 | เพชรบูรณ์ | - | - | - | - | - | - | - | - | 26 | 137,356 | 44,215 | 37,540 |
| 75 | เพชรบูรณ์ | - | - | - | - | - | - | - | - | 26 | 137,356 | 44,215 | 37,540 |
| 76 | เพชรบูรณ์ | - | - | - | - | - | - | - | - | 26 | 137,356 | 44,215 | 37,540 |
| 77 | เพชรบูรณ์ | - | - | - | - | - | - | - | - | 26 | 137,356 | 44,215 | 37,540 |
| 78 | เพชรบูรณ์ | - | - | - | - | - | - | - | - | 26 | 137,356 | 44,215 | 37,540 |
| 79 | เพชรบูรณ์ | - | - | - | - | - | - | - | - | 26 | 137,356 | 44,215 | 37,540 |
| 80 | เพชรบูรณ์ | - | - | - | - | - | - | - | - | 26 | 137,356 | 44,215 | 37,540 |
| 81 | เพชรบูรณ์ | - | - | - | - | - | - | - | - | 26 | 137,356 | 44,215 | 37,540 |
| 82 | เพชรบูรณ์ | - | - | - | - | - | - | - | - | 26 | 137,356 | 44,215 | 37,540 |
| 83 | เพชรบูรณ์ | - | - | - | - | - | - | - | - | 26 | 137,356 | 44,215 | 37,540 |
| 84 | เพชรบูรณ์ | - | - | - | - | - | - | - | - | 26 | 137,356 | 44,215 | 37,540 |
| 85 | เพชรบูรณ์ | - | - | - | - | - | - | - | - | 26 | 137,356 | 44,215 | 37,540 |
| 86 | เพชรบูรณ์ | - | - | - | - | - | - | - | - | 26 | 137,356 | 44,215 | 37,540 |
| 87 | เพชรบูรณ์ | - | - | - | - | - | - | - | - | 26 | 137,356 | 44,215 | 37,540 |
| 88 | เพชรบูรณ์ | - | - | - | - | - | - | - | - | 26 | 137,356 | 44,215 | 37,540 |
| 89 | เพชรบูรณ์ | - | - | - | - | - | - | - | - | 26 | 137,356 | 44,215 | 37,540 |
| 90 | เพชรบูรณ์ | - | - | - | - | - | - | - | - | 26 | 137,356 | 44,215 | 37,540 |
| 91 | เพชรบูรณ์ | - | - | - | - | - | - | - | - | 26 | 137,356 | 44,215 | 37,540 |
| 92 | เพชรบูรณ์ | - | - | - | - | - | - | - | - | 26 | 137,356 | 44,215 | 37,540 |
| 93 | เพชรบูรณ์ | - | - | - | - | - | - | - | - | 26 | 137,356 | 44,215 | 37,540 |
| 94 | เพชรบูรณ์ | - | - | - | - | - | - | - | - | 26 | 137,356 | 44,215 | 37,540 |
| 95 | เพชรบูรณ์ | - | - | - | - | - | - | - | - | 26 | 137,356 | 44,215 | 37,540 |
| 96 | เพชรบูรณ์ | - | - | - | - | - | - | - | - | 26 | 137,356 | 44,215 | 37,540 |
| 97 | เพชรบูรณ์ | - | - | - | - | - | - | - | - | 26 | 137,356 | 44,215 | 37,540 |
| 98 | เพชรบูรณ์ | - | - | - | - | - | - | - | - | 26 | 137,356 | 44,215 | 37,540 |
| 99 | เพชรบูรณ์ | - | - | - | - | - | - | - | - | 26 | 137,356 | 44,215 | 37,540 |
| 100 | เพชรบูรณ์ | - | - | - | - | - | - | - | - | 26 | 137,356 | 44,215 | 37,540 |

| ลำดับที่ | สำนักงานชลประทาน | โครงการชลประทานขนาดใหญ่ | | | โครงการชลประทานขนาดกลาง | | | โครงการชลประทานขนาดเล็ก | | | รวม โครงการชลประทานขนาดใหญ่-กลาง-เล็ก | | | | | |
|----------|------------------------|-------------------------|-------------------------------|-----------------------|-------------------------|-------------------------------|-----------------------|-------------------------|-------------------------------|-----------------------|---------------------------------------|-------------------------------|-----------------------|---------|---------|---------|
| | | จำนวน (แห่ง) | ปริมาณน้ำเก็บกัก (ล้าน ลบ.ม.) | พื้นที่ชลประทาน (ไร่) | จำนวน (แห่ง) | ปริมาณน้ำเก็บกัก (ล้าน ลบ.ม.) | พื้นที่ชลประทาน (ไร่) | จำนวน (แห่ง) | ปริมาณน้ำเก็บกัก (ล้าน ลบ.ม.) | พื้นที่ชลประทาน (ไร่) | จำนวน (แห่ง) | ปริมาณน้ำเก็บกัก (ล้าน ลบ.ม.) | พื้นที่ชลประทาน (ไร่) | | | |
| 45 | สนบุรี | 1 | 980,000 | 174,500 | - | 30,270 | 83,467 | 57,875 | 23 | 4,861 | - | 151,735 | 29 | 995,131 | 257,967 | 209,610 |
| 46 | สระบุรี | - | - | - | - | - | - | 1,800 | 13 | 2,311 | 3,600 | 6,750 | 15 | 2,311 | 3,600 | 8,550 |
| 47 | พระนครศรีอยุธยา | - | - | - | - | - | - | - | 7 | 0,080 | - | 170,900 | 7 | 0,080 | - | 170,900 |
| 48 | สำนักงานชลประทานที่ 11 | 2 | 2,000 | - | 155,000 | 33,750 | 2,178 | 60,000 | 1 | - | - | 2,287 | 5 | 35,750 | 2,178 | 217,287 |
| 49 | ปทุมธานี | - | - | - | - | 33,750 | 2,178 | - | - | - | - | - | 1 | 33,750 | 2,178 | - |
| 50 | กรุงเทพมหานคร | - | - | - | - | - | - | - | 1 | - | - | 2,287 | 1 | - | - | 2,287 |
| 51 | สมุทรปราการ | 2 | 2,000 | - | 155,000 | - | - | - | - | - | - | - | 2 | 2,000 | - | 155,000 |
| 52 | สมุทรสาคร | - | - | - | - | - | - | 60,000 | - | - | - | - | 1 | - | - | 60,000 |
| 53 | สำนักงานชลประทานที่ 12 | - | - | - | - | 2,800 | 3,000 | 467,300 | 30 | 5,004 | 75,180 | 143,071 | 32 | 7,804 | 76,180 | 610,371 |
| 54 | สุพรรณบุรี | - | - | - | - | - | - | - | 8 | 1,434 | 46,850 | 46,850 | 8 | 1,434 | 46,850 | 46,850 |
| 55 | สิงห์บุรี | - | - | - | - | - | - | 467,300 | 2 | 0,250 | - | 1,542 | 3 | 0,250 | - | 468,842 |
| 56 | สุพรรณบุรี | - | - | - | - | 2,800 | 3,000 | - | 2 | 0,950 | 6,000 | 10,479 | 2 | 0,950 | 6,000 | 10,479 |
| 57 | อ่างทอง | - | - | - | - | - | - | - | 8 | 2,370 | 12,200 | 16,700 | 9 | 5,170 | 15,200 | 16,700 |
| 58 | สำนักงานชลประทานที่ 13 | 1 | - | - | - | 95,080 | 21,053 | 16,087 | 65 | 3,400 | 11,036 | 106,370 | 82 | 98,480 | 32,089 | 122,457 |
| 59 | นครปฐม | - | - | - | - | 64,650 | 13,084 | 16,087 | 27 | 3,400 | 10,187 | 63,666 | 39 | 68,050 | 23,271 | 79,753 |
| 60 | ราชบุรี | - | - | - | - | - | - | - | 1 | - | - | 2,500 | 1 | - | - | 2,500 |
| 61 | สมุทรสงคราม | 1 | - | - | - | - | - | - | 37 | - | 849 | 40,204 | 41 | 30,430 | 8,818 | 40,204 |
| 62 | สำนักงานชลประทานที่ 14 | - | - | - | - | 236,716 | 85,832 | 2,560 | 122 | 20,107 | 77,020 | 89,493 | 150 | 256,823 | 162,852 | 92,053 |
| 63 | เพชรบุรี | - | - | - | - | 127,966 | 33,257 | 2,560 | 26 | 10,316 | 23,200 | 25,200 | 45 | 138,282 | 56,457 | 27,760 |
| 64 | ประจวบคีรีขันธ์ | - | - | - | - | 108,750 | 52,575 | - | 42 | 7,153 | 23,770 | 25,943 | 51 | 115,903 | 76,345 | 25,943 |
| 65 | ฉะเชิงเทรา | - | - | - | - | - | - | - | 46 | 2,518 | 30,050 | 30,050 | 46 | 2,518 | 30,050 | 30,050 |
| 66 | สำนักงานชลประทานที่ 15 | 5 | 80,000 | 104,837 | 42,935 | 159,190 | 126,267 | 56,000 | 72 | 0,381 | 54,124 | 46,652 | 96 | 239,571 | 285,228 | 145,687 |
| 67 | พังงา | - | - | - | - | 2,190 | 3,050 | 3,000 | 19 | - | 20,055 | 20,527 | 21 | 2,190 | 23,105 | 23,527 |
| 68 | นครศรีธรรมราช | 5 | 80,000 | 104,837 | 42,935 | 130,500 | 96,333 | 49,000 | 38 | - | 24,059 | 16,130 | 55 | 210,500 | 228,229 | 108,065 |

| ลำดับที่ | สำนักงานชลประทาน | โครงการชลประทานขนาดใหญ่ | | | | โครงการชลประทานขนาดกลาง | | | | โครงการชลประทานขนาดเล็ก | | | | รวม โครงการชลประทานขนาดใหญ่-กลาง-เล็ก | | | | | | | |
|----------|----------------------------|-------------------------|-------------------------------|-----------------------|--------------------------|-------------------------|-------------------------------|-----------------------|--------------------------|-------------------------|-------------------------------|-----------------------|--------------------------|---------------------------------------|-------------------------------|-----------------------|--------------------------|-------|-----------|-----------|-----------|
| | | จำนวน (แห่ง) | ปริมาณน้ำเก็บกัก (ล้าน ลบ.ม.) | พื้นที่ชลประทาน (ไร่) | พื้นที่รับประโยชน์ (ไร่) | จำนวน (แห่ง) | ปริมาณน้ำเก็บกัก (ล้าน ลบ.ม.) | พื้นที่ชลประทาน (ไร่) | พื้นที่รับประโยชน์ (ไร่) | จำนวน (แห่ง) | ปริมาณน้ำเก็บกัก (ล้าน ลบ.ม.) | พื้นที่ชลประทาน (ไร่) | พื้นที่รับประโยชน์ (ไร่) | จำนวน (แห่ง) | ปริมาณน้ำเก็บกัก (ล้าน ลบ.ม.) | พื้นที่ชลประทาน (ไร่) | พื้นที่รับประโยชน์ (ไร่) | | | | |
| 69 | กระบี่ | - | - | - | - | 5 | 26,500 | 23,884 | 4,000 | - | - | - | - | 5 | 0.181 | 650 | 1,135 | 10 | 26,681 | 24,534 | 5,135 |
| 70 | ภูเก็ต | - | - | - | - | - | - | - | - | - | - | - | - | - | - | - | - | - | - | - | - |
| | สำนักชลประทานที่ 16 | 12 | - | - | 40,880 | 12 | 123,355 | 67,252 | 46,953 | 86 | 3,685 | 39,213 | 100,371 | 110 | 127,040 | 106,465 | 188,214 | 26 | 20,205 | 36,048 | 2,000 |
| 71 | ตรัง | - | - | - | - | 2 | 18,715 | 36,048 | - | 24 | 1,490 | - | 2,000 | 26 | 20,205 | 36,048 | 2,000 | 29 | 70,500 | 27,746 | 89,746 |
| 72 | พิจิตร | - | - | - | - | 5 | 70,500 | - | 38,953 | 24 | - | 27,746 | 50,793 | 29 | 70,500 | 27,746 | 89,746 | 9 | - | 11,467 | 22,237 |
| 73 | สุโขทัย | - | - | - | - | - | - | - | - | 9 | - | 11,467 | 22,237 | 29 | 70,500 | 27,746 | 89,746 | 46 | 36,335 | 31,204 | 74,231 |
| 74 | สงขลา | 12 | - | - | 40,880 | 5 | 34,140 | 31,204 | 8,000 | 29 | 2,195 | - | 25,341 | 46 | 36,335 | 31,204 | 74,231 | - | - | - | - |
| | สำนักชลประทานที่ 17 | 5 | 15,800 | 103,700 | 64,350 | 13 | 1,200 | 56,752 | 426,812 | 375 | 6,893 | 33,866 | 418,237 | 393 | 23,893 | 194,318 | 909,399 | 62 | 1,358 | 7,445 | 79,601 |
| 75 | ปัตตานี | - | - | - | - | 4 | - | 7,445 | 16,012 | 58 | 1,358 | - | 63,589 | 62 | 1,358 | 7,445 | 79,601 | 62 | 1,200 | 500 | 106,507 |
| 76 | ยะลา | - | - | - | - | 1 | 1,200 | - | 300 | 61 | - | 500 | 106,207 | 269 | 21,335 | 186,373 | 723,291 | 269 | 21,335 | 186,373 | 723,291 |
| 77 | นราธิวาส | 5 | 15,800 | 103,700 | 64,350 | 8 | - | 49,307 | 410,500 | 256 | 5,535 | 33,366 | 248,441 | 3,027 | 6,502,203 | 4,175,694 | 5,877,109 | 3,027 | 6,502,203 | 4,175,694 | 5,877,109 |
| | รวมทั้งสิ้น | 54 | 3,593,088 | 1,654,460 | 1,120,593 | 300 | 2052,338 | 1,206,951 | 1,547,720 | 2,673 | 856,777 | 1,314,264 | 3,208,796 | 3,027 | 6,502,203 | 4,175,694 | 5,877,109 | | | | |

หมายเหตุ : ไร่รวมพื้นที่ชลประทานของโครงการชลประทานขนาดใหญ่ ขนาดกลาง และขนาดเล็ก แล้ว

2.10 สรุปภารกิจถ่ายโอนให้แก่องค์กรปกครองส่วนท้องถิ่น ตั้งแต่ต้นจนถึงปีงบประมาณ พ.ศ. 2561

| สำนักงานชลประทาน | จำนวนโครงการ | พื้นที่ชลประทาน (ไร่) | ภารกิจที่ 1 (โครงการ) | ภารกิจที่ 2 (โครงการ) | ภารกิจที่ 3 (โครงการ) | ภารกิจที่ 4 (โครงการ) | ภารกิจที่ 5 (โครงการ) | ภารกิจที่ 6 (โครงการ) | ภารกิจที่ 7 (โครงการ) | ภารกิจที่ 8 (โครงการ) | ภารกิจที่ 9 (โครงการ) | ภารกิจที่ 10 (โครงการ) |
|------------------------|--------------|-----------------------|-----------------------|-----------------------|-----------------------|-----------------------|-----------------------|-----------------------|-----------------------|-----------------------|-----------------------|------------------------|
| รวมทั้งสิ้น | 15,770 | 5,918,347 | 11,759 | - | 27 | - | 4 | - | - | 2,628 | - | 1,352 |
| สำนักงานชลประทานที่ 1 | 804 | 334,598 | 591 | - | - | - | - | - | - | 150 | - | 63 |
| สำนักงานชลประทานที่ 2 | 1,238 | 448,818 | 978 | - | - | - | - | - | - | 228 | - | 32 |
| สำนักงานชลประทานที่ 3 | 896 | 800,471 | 512 | - | 5 | - | - | - | - | 345 | - | 34 |
| สำนักงานชลประทานที่ 4 | 756 | 254,659 | 542 | - | 4 | - | 2 | - | - | 132 | - | 76 |
| สำนักงานชลประทานที่ 5 | 875 | 108,655 | 745 | - | - | - | - | - | - | 51 | - | 79 |
| สำนักงานชลประทานที่ 6 | 2,232 | 1,305,906 | 1,567 | - | - | - | - | - | - | 575 | - | 90 |
| สำนักงานชลประทานที่ 7 | 1,443 | 358,636 | 875 | - | 1 | - | - | - | - | 448 | - | 119 |
| สำนักงานชลประทานที่ 8 | 1,955 | 840,938 | 1,544 | - | - | - | - | - | - | 245 | - | 166 |
| สำนักงานชลประทานที่ 9 | 1,585 | 350,880 | 1,354 | - | - | - | - | - | - | 119 | - | 112 |
| สำนักงานชลประทานที่ 10 | 630 | 84,078 | 511 | - | 1 | - | 1 | - | - | 54 | - | 63 |
| สำนักงานชลประทานที่ 11 | 51 | 2,625 | 35 | - | - | - | - | - | - | 2 | - | 14 |
| สำนักงานชลประทานที่ 12 | 608 | 211,782 | 467 | - | 1 | - | 1 | - | - | 49 | - | 90 |
| สำนักงานชลประทานที่ 13 | 199 | 147,129 | 152 | - | - | - | - | - | - | 35 | - | 12 |
| สำนักงานชลประทานที่ 14 | 646 | 206,393 | 498 | - | - | - | - | - | - | 52 | - | 96 |
| สำนักงานชลประทานที่ 15 | 522 | 170,457 | 386 | - | 6 | - | - | - | - | 42 | - | 88 |
| สำนักงานชลประทานที่ 16 | 588 | 207,628 | 408 | - | 9 | - | - | - | - | 68 | - | 103 |
| สำนักงานชลประทานที่ 17 | 742 | 84,694 | 594 | - | - | - | - | - | - | 33 | - | 115 |

หมายเหตุ : ภารกิจที่ 1 การดูแลบำรุงรักษา ปรับปรุงโครงการชลประทานขนาดเล็ก (ตามแผนปฏิบัติการฯ ฉบับที่ 1 พ.ศ.2545) (ถ่ายโอนก่อนปีงบประมาณ 2553)

ภารกิจที่ 2 การดูแลรักษาทางน้ำ ประเภท 2

ภารกิจที่ 3 การดูแลรักษาปรับปรุงโครงการชลประทานระบบท่อ

ภารกิจที่ 4 การบำรุงรักษาทางชลประทาน

ภารกิจที่ 5 โครงการขุดลอกหนองน้ำและคลองธรรมชาติ

ภารกิจที่ 6 งานจัดสรรน้ำในระดับแปลงน้ำและห้วยหรือคันคูน้ำ

ภารกิจที่ 7 งานสูบน้ำนอกเขตชลประทาน

ภารกิจที่ 8 โครงการถ่ายโอนการสูบน้ำด้วยไฟฟ้า จากกรมพัฒนาและอนุรักษ์พลังงานทดแทน (พ.พ.)

ภารกิจที่ 9 การก่อสร้างและบำรุงรักษาแหล่งน้ำที่ประชาชนใช้ประโยชน์ร่วมกัน (ตามแผนปฏิบัติการฯ ฉบับที่ 2 พ.ศ.2551)

ภารกิจที่ 10 การดูแลการชลประทานขนาดเล็ก (ตามแผนปฏิบัติการฯ ฉบับที่ 2 พ.ศ.2551) เริ่มถ่ายโอนปีงบประมาณ 2553

ส่วนที่ 3

รายละเอียดข้อมูล โครงการชลประทาน



3.1 รายละเอียดโครงการชลประทานขนาดใหญ่ ตั้งแต่ต้นถึงสิ้นปีงบประมาณ พ.ศ. 2561

| ลำดับที่ | สำนักงานชลประทาน/โครงการ | ตำบล | อำเภอ | จังหวัด | พิกัด Lat-Long | | ผู้นำหลัก | กลุ่มสำรวจ | * ลักษณะ อาคารชลประทาน | * ประเภทโครงการ | เงินครุภัณฑ์ (ล้านบาท) | พื้นที่ (ไร่) | | | ระยะเวลาดำเนินการ (เริ่ม-เสร็จ) | พระราชดำริ | หมายเหตุ | |
|--|--|------------|------------|------------|----------------|------------|-----------|-------------------------------|---------------------------|---------------------------|---------------------------|----------------|-----------------|--------------------|------------------------------------|------------|------------|--|
| | | | | | Lat | Long | | | | | | พื้นที่โครงการ | พื้นที่ชลประทาน | พื้นที่รับประโยชน์ | | | | |
| รวมทั้งสิ้น 97 โครงการ | | | | | | | | | | | | | | | | | | |
| สำนักงานชลประทานที่ 1 จำนวน 3 โครงการ | | | | | | | | | | | | | | | | | | |
| 1 | โครงการส่งน้ำและบำรุงรักษายางชุมน้อย - สายลัดทุ่งศรีบัว (แม่แฝด) - เขื่อนแม่ลัดขุนทด | ขุขันธ์ | ยางชุมน้อย | เชียงใหม่ | 19.103941 | 98.954366 | บึง | บึง | I | ฝาย | 265.000 | 121.663 | 74.044 | 33.028 | 2472 | 2479 | | |
| | โครงการส่งน้ำและบำรุงรักษายางชุมน้อย | ขุขันธ์ | ยางชุมน้อย | เชียงใหม่ | 19.158000 | 99.035700 | บึง | น้ำแม่โต | 30.573 | ฝาย | 265.000 | 30.573 | 24.970 | 33.028 | 2519 | 2528 | พระราชดำริ | |
| 2 | โครงการส่งน้ำและบำรุงรักษายางชุมน้อย | ขุขันธ์ | ยางชุมน้อย | เชียงใหม่ | 19.154279 | 98.923920 | บึง | บึง | ST | ฝาย | - | 174.238 | 95.931 | - | 2506 | 2515 | | |
| | งานซ่อมบำรุงโครงการส่งน้ำแม่แฝด (คลอง 23 ซ้าย/ระยะที่ 1) | บ้านแก่ง | ยางชุมน้อย | เชียงใหม่ | 18.635020 | 98.857789 | บึง | แม่ปิงลำน้ำที่ 2 ไม่รับน้ำ | I | รอมชลประทาน | - | - | - | - | 2539 | 2539 | | |
| 3 | โครงการส่งน้ำและบำรุงรักษายางชุมน้อย | ยางชุมน้อย | ยางชุมน้อย | เชียงใหม่ | 18.923691 | 99.128369 | บึง | บึง | SF | ฝาย | 263.000 | 278.929 | 175.000 | 295.000 | 2520 | 2536 | | * สัตว์ที่บริหารจัดการน้ำให้โครงการอย่าง มีน้ำเป็นต้นและอ่างเก็บน้ำเดิมมี รวมจำนวน 8.513 ไร่ |
| | - เขื่อนแม่แก้วอุดมธารา อ่างเก็บน้ำห้วยถูลิ้น | ทรงคนอง | ยางชุมน้อย | เชียงใหม่ | 18.924690 | 99.128530 | บึง | น้ำแม่ทอง | SF | ฝาย | 263.000 | 278.929 | 175.000 | 295.000 | 2519 | 2536 | พระราชดำริ | |
| | | แม่ทองพระ | ยางชุมน้อย | เชียงใหม่ | 19.123800 | 99.060500 | บึง | บึงแม่โต | SF | ฝาย | 0.120 | - | 336 | 336 | 2520 | 2521 | พระราชดำริ | |
| สำนักงานชลประทานที่ 2 จำนวน 3 โครงการ | | | | | | | | | | | | | | | | | | |
| 1 | โครงการส่งน้ำและบำรุงรักษากำแพงแสน - เขื่อนกึ่งลม - เขื่อนกึ่งตอนกลาง | บึงสามพัน | กำแพงแสน | สุพรรณบุรี | 18.523370 | 99.624893 | ห้วย | ห้วย | S | ฝาย | 276.000 | 173.800 | 104.013 | - | 2548 | 2552 | | |
| | โครงการส่งน้ำและบำรุงรักษากำแพงแสน | บึงสามพัน | กำแพงแสน | สุพรรณบุรี | 18.523370 | 99.624893 | ห้วย | ห้วย | S | ฝาย | 106.000 | 147.574 | 84.013 | - | 2508 | 2515 | | |
| | โครงการส่งน้ำและบำรุงรักษากำแพงแสน | บึงสามพัน | กำแพงแสน | สุพรรณบุรี | 18.810967 | 99.639898 | ห้วย | ห้วย | S | ฝาย | 170.000 | 26.226 | 20.000 | - | 2548 | 2551 | | |
| 2 | โครงการส่งน้ำและบำรุงรักษากำแพงแสน | บึงสามพัน | กำแพงแสน | สุพรรณบุรี | 18.439000 | 99.633868 | ห้วย | ห้วย | I | ฝาย | - | 129.875 | 75.150 | - | 2478 | 2491 | | |
| 3 | โครงการส่งน้ำและบำรุงรักษากำแพงแสน | บึงสามพัน | กำแพงแสน | สุพรรณบุรี | 19.589692 | 99.764360 | กก | กก | SI | ฝาย | 73.000 | 228.371 | 171.543 | - | 2493 | 2506 | | |
| | - ฝายแม่ลาว | บึงสามพัน | กำแพงแสน | สุพรรณบุรี | 19.712380 | 99.659598 | กก | กก | I | ฝาย | - | 225.857 | 169.624 | - | 2493 | 2506 | | |
| | - เขื่อนแม่ละอู | บึงสามพัน | กำแพงแสน | สุพรรณบุรี | 19.682371 | 99.557158 | กก | กก | S | ฝาย | 73.000 | 25.14 | 1.919 | - | 2542 | 2546 | | |
| สำนักงานชลประทานที่ 3 จำนวน 6 โครงการ | | | | | | | | | | | | | | | | | | |
| | - เขื่อนศรีวิบูลย์ (ฝาย) | ห้วยทับทัน | ห้วยทับทัน | สุรินทร์ | | | น้ำ | น้ำ | SI/PI | ฝาย | 9.510.000 | - | - | - | 2506 | 2515 | | |
| 1 | โครงการส่งน้ำและบำรุงรักษายางชุมน้อย | ห้วยทับทัน | ห้วยทับทัน | สุรินทร์ | 17.047588 | 100.182079 | น้ำ | น้ำ | I | อื่น ๆ (ระบบส่งน้ำ) | - | 107.563 | 95.750 | - | 2513 | 2538 | | |
| | - คูน้ำและอาคารประกอบโครงการเขื่อนศรีวิบูลย์ คลองกึ่งน้ำชี | ดงน้ำคำ | ห้วยทับทัน | สุรินทร์ | | | น้ำ | น้ำ | I | ระบบชลประทาน ไม่รับน้ำ | - | - | - | - | 2538 | 2538 | | |
| 2 | โครงการส่งน้ำและบำรุงรักษายางชุมน้อย | ห้วยทับทัน | ห้วยทับทัน | สุรินทร์ | 16.785802 | 100.205602 | น้ำ | น้ำ | I | อื่น ๆ (ระบบส่งน้ำ) | - | 270.500 | 223.813 | - | 2513 | 2528 | | |
| | งานปรับปรุงฝายโครงการส่งน้ำโครงการส่งน้ำและ บำรุงรักษายางชุมน้อย (เขต C.1-4) | ห้วยทับทัน | ห้วยทับทัน | สุรินทร์ | | | น้ำ | น้ำ | I | อื่น ๆ (ระบบส่งน้ำ) | - | - | - | - | 2561 | 2561 | | |
| | งานปรับปรุงฝายโครงการส่งน้ำโครงการส่งน้ำ และบำรุงรักษายางชุมน้อย c1-283 | ห้วยทับทัน | ห้วยทับทัน | สุรินทร์ | | | น้ำ | น้ำ | I | อื่น ๆ (ระบบส่งน้ำ) | - | - | - | - | 2561 | 2561 | | |
| | งานปรับปรุงฝายโครงการส่งน้ำโครงการส่งน้ำ และบำรุงรักษายางชุมน้อย c15-15&16 | ห้วยทับทัน | ห้วยทับทัน | สุรินทร์ | | | น้ำ | น้ำ | I | อื่น ๆ (ระบบส่งน้ำ) | - | - | - | - | 2561 | 2561 | | |

| ลำดับที่ | คำอธิบาย | ตำบล | อำเภอ | จังหวัด | พิกัด Lat Long | | กลุ่มหลัก | กลุ่มรอง | ลักษณะ อาคาร/วังาน | ประเภทโครงการ | ปริมาณน้ำ เก็บกัก (ล้าน ลบ.ม.) | พื้นที่ (ไร่) | | | ระยะเวลาก่อสร้าง | | พระราชดำริ | หมายเหตุ | |
|---|---|---------------|-----------------|-----------|----------------|------------|-----------|------------------------|-----------------------|--------------------------|--------------------------------------|----------------|------------------|--------------------|------------------|------------|------------|---|--|
| | | | | | Lat | Long | | | | | | พื้นที่โครงการ | พื้นที่ชลประทาน | พื้นที่รับประโยชน์ | เริ่ม | เสร็จ | | | |
| | งานเพิ่มประสิทธิภาพการส่งน้ำโครงการส่งน้ำ บำรุงรักษาตาชูเขต C27-7 | วัดพิทักษ์ | เมือง | พิษณุโลก | | | บ้าน | | | อื่น ๆ (ระบบส่งน้ำ) | - | - | - | 2561 | 2561 | | | | |
| | งานเพิ่มประสิทธิภาพการส่งน้ำโครงการส่งน้ำและ บำรุงรักษาตาชูเขต (เขต C.1-45) | วัดพิทักษ์ | เมือง | พิษณุโลก | | | บ้าน | | | อื่น ๆ (ระบบส่งน้ำ) | - | - | - | 2561 | 2561 | | | | |
| 3 | โครงการส่งน้ำและบำรุงรักษาเขื่อนควม้อยา | คัมพูชัง | วัดโบสถ์ | พิษณุโลก | 17.182280 | 100.412401 | บ้าน | | S | อ่างเก็บน้ำ | 939,000 | 208,413 | 155,166 | 2550 | 2554 | พระราชดำริ | | | |
| | | | | พิษณุโลก | | | บ้าน | | | อ่างเก็บน้ำ | - | - | 1,000 | 2550 | 2550 | | | | |
| | | | | พิษณุโลก | | | บ้าน | | | อ่างเก็บน้ำ | - | - | 17,725 | 2551 | 2551 | | | | |
| | | | | พิษณุโลก | | | บ้าน | | | อ่างเก็บน้ำ | - | - | 65,000 | 2552 | 2552 | | | | |
| | | | | พิษณุโลก | | | บ้าน | | | อ่างเก็บน้ำ | - | - | 31,440 | 2553 | 2553 | | | | |
| | | | | พิษณุโลก | | | บ้าน | | | อ่างเก็บน้ำ | - | - | 35,617 | 2554 | 2554 | | | | |
| 4 | โครงการส่งน้ำและบำรุงรักษาคลองหลวง | คลองตะเอน | เมือง | พิจิตร | 16.453668 | 100.316466 | เขม | | I | อื่น ๆ (ระบบส่งน้ำ) | - | 280,375 | 168,125 | - | 2513 | 2528 | | | |
| 5 | โครงการส่งน้ำและบำรุงรักษาหัวบัว | บ้านน้อย | โพธิ์ทะเล | พิจิตร | 16.039209 | 100.290401 | บ้าน | | I | อื่น ๆ (ระบบส่งน้ำ) | - | 248,438 | 201,688 | - | 2513 | 2528 | | | |
| 6 | โครงการส่งน้ำและบำรุงรักษาหนองบัว | ท่าทอง | เมือง | พิษณุโลก | 16.785305 | 100.205514 | เขมงาน | | I | อื่น ๆ | - | 312,600 | 290,694 | - | 2556 | 2556 | | | |
| สำนักชลประทานที่ 4 จำนวน 3 โครงการ | | | | | | | | | | | | 890,313 | 1,066,559 | - | | | | | |
| | - เขื่อนวัดพิทักษ์ (กม.๓) | เขาน้อย | สามเงา | ตาก | | | บึง | | SIFH | อ่างเก็บน้ำ | 13,572,000 | - | - | - | 2501 | 2507 | | | |
| 1 | โครงการส่งน้ำและบำรุงรักษาแม่เฒ่า | บ้านหนอง | สอง | แพร่ | 18.484145 | 100.198713 | เขม | | I | ฝาย | - | 267,375 | 196,000 | - | 2490 | 2516 | | | |
| 2 | โครงการส่งน้ำและบำรุงรักษาสุโขทัย | ในเมียง | ศรีนครินทร์ | สุโขทัย | 17.302846 | 99.894636 | เขม | | P | สถานีสูบน้ำ | - | 120,000 | 66,625 | - | 2519 | 2535 | | | |
| 3 | โครงการส่งน้ำและบำรุงรักษาท่าทองแดง | หนองสิริก | เมือง | กำแพงเพชร | 16.502329 | 99.497358 | บึง | | I | ฝาย | - | 619,625 | 550,688 | - | 2524 | 2528 | พระราชดำริ | | |
| | โครงการอ่างเก็บน้ำแม่เฒ่า | เขื่อนอก | ดง | ลำปาง | 17.318574 | 99.423777 | เขม | พญามอญ (สายหลัก) | S | อ่างเก็บน้ำ | 110,000 | 59,559 | 75,000 | - | 2536 | 2543 | พระราชดำริ | เดิมความจุ ๗ ล้าน ลบ.ม. ในปี 2539 ได้ ปรับปรุงเพิ่มประสิทธิภาพการเก็บกักน้ำ เป็น 110 ล้าน ลบ.ม. | |
| สำนักชลประทานที่ 5 จำนวน 4 โครงการ | | | | | | | | | | | | 940,037 | 580,854 | 408,735 | - | | | | |
| | - เขื่อนน้ำขุ่น (กม.๓) | โคกนุ | อุทານ | สกลนคร | | | โขง | | S | อ่างเก็บน้ำ | 165,480 | - | - | - | - | 2508 | | | |
| 1 | โครงการส่งน้ำและบำรุงรักษาหัวน้ำเม็ง | ท่าบ่อ | ท่าบ่อ | หนองคาย | 17.854476 | 102.886321 | โขง | | P | สถานีสูบน้ำ | 16,990 | 70,125 | 53,159 | - | 2526 | 2530 | | | |
| 2 | โครงการส่งน้ำและบำรุงรักษาขามเฒ่า | น้ | พังโคน | สกลนคร | 66.267641 | 138.885561 | โขง | | S | อ่างเก็บน้ำ | 520,000 | 320,813 | 210,875 | - | 2510 | 2524 | | | |
| | - งานเพิ่มประสิทธิภาพการส่งน้ำโครงการส่งน้ำและ บำรุงรักษาขามเฒ่า (ส่วนที่ 4) | โคกนุ | พังโคน | สกลนคร | | | โขง | | | ระบบส่งน้ำ | - | - | - | - | 2561 | 2561 | | | |
| | - งานเพิ่มประสิทธิภาพการส่งน้ำโครงการส่งน้ำและ บำรุงรักษาขามเฒ่า (ส่วนที่ 5) | โคกนุ | พังโคน | สกลนคร | | | โขง | | | ระบบส่งน้ำ | - | - | - | - | 2561 | 2561 | | | |
| 3 | โครงการส่งน้ำและบำรุงรักษาหนองกุง | เมืองคำ | กุมภวาปี | อุดรธานี | 17.076161 | 103.024389 | ชี | | P | สถานีสูบน้ำ | 102,000 | 59,229 | 48,950 | - | 2534 | 2539 | | | |
| 4 | โครงการส่งน้ำและบำรุงรักษาหัวหนอง | นิคมสงเคราะห์ | กุดจับ | อุดรธานี | 17.376959 | 102.401968 | โขง | | S | อ่างเก็บน้ำ | 135,567 | 130,688 | 95,750 | - | 2513 | 2527 | | | |
| | - งานเพิ่มประสิทธิภาพการส่งน้ำและบำรุงรักษาหัว หนอง ส่วนที่ 1 | ปมดเชียง | กุดจับ | อุดรธานี | 17.442653 | 102.275019 | โขง | หัวหนอง | I | ระบบชลประทาน ไม่ประจำ | - | - | - | - | 2559 | 2559 | | | |
| | - งานจัดระบบชลประทาน (ระยะที่ 1) | อุ้งจาน | ประจักษ์ศิลปาคม | อุดรธานี | 17.218025 | 103.069500 | ชี | ลำน้ำหนองน ไม่ประจำ | I | ระบบชลประทาน ไม่ประจำ | - | - | - | - | 2559 | 2559 | | | |

| ลำดับที่ | ลำดับงานชลประทาน/โครงการ | ตำบล | อำเภอ | จังหวัด | พิกัด Lat Long | | ผู้นำหลัก | ผู้นำรอง | ลักษณะ อาคาร/โรงงาน | * ประเภทโครงการ | ปริมาณน้ำ เก็บกัก (ล้าน ลบ.ม.) | พื้นที่ (ไร่) | | | ระยะเวลาดำเนินการ | | หมายเหตุ |
|----------|---|-----------|------------|-------------|----------------|------------|-----------|----------|------------------------|-----------------|--------------------------------------|----------------|-----------------|--------------------|-------------------|-------|------------|
| | | | | | Lat | Long | | | | | | พื้นที่โครงการ | พื้นที่ชลประทาน | พื้นที่รับประโยชน์ | เริ่ม | เสร็จ | |
| | สำนักงานชลประทานที่ 6 จำนวน 6 โครงการ | | | | | | | | | | 4,658.536 | 1,238,000 | 783,932 | 285 | | | |
| | - เขื่อนจุฬาภรณ์ (กษ.) | | | ชัยภูมิ | | | | | | | 188,000 | - | - | - | 2515 | | |
| | - เขื่อนอุบลรัตน์ (กษ.) | | | ขอนแก่น | | | | | | | 2,264,000 | - | - | - | 2508 | 2528 | |
| 1 | โครงการส่งน้ำและบำรุงรักษาทองหารวย | ทองหารวย | ทองหารวย | ขอนแก่น | 16.724076 | 102.803999 | | | I | | 81,000 | 302,000 | 140,334 | - | 2508 | 2528 | |
| | - งานจัดระบบโครงการส่งน้ำและบำรุงรักษาของหน่วย (SR-LAC) | หนองเต็ง | หนองเต็ง | ขอนแก่น | 16.584200 | 96.911890 | | | I | | - | - | - | - | 2559 | 2559 | |
| | - งานจัดระบบโครงการส่งน้ำและบำรุงรักษาของหน่วย ส่วนที่ 14 | หนองเต็ง | หนองเต็ง | ขอนแก่น | 16.292663 | 103.152595 | | | I | | - | - | - | - | 2558 | 2558 | |
| | - งานจัดระบบโครงการส่งน้ำและบำรุงรักษาของหน่วย ส่วนที่ 15 | หนองเต็ง | หนองเต็ง | ขอนแก่น | 16.301433 | 103.159444 | | | I | | - | - | - | - | 2558 | 2558 | |
| | - เพื่อประสิทธิภาพการส่งโครงการส่งน้ำและบำรุงรักษาของหน่วย ของ 781,1AC | บ้านโนน | บ้านโนน | ขอนแก่น | 16.528800 | 102.972100 | | | | | - | - | - | - | 2561 | 2561 | |
| 2 | โครงการส่งน้ำและบำรุงรักษาท้องถิ่นตอนล่าง | พระธาตุ | พระธาตุ | ร้อยเอ็ด | 16.128992 | 103.762225 | | | I, P | | 38,400 | 139,250 | 107,250 | - | 2537 | 2539 | |
| | - งานจัดระบบโครงการส่งน้ำและบำรุงรักษาของหน่วย (SR-LAC) และ สถานีสูบน้ำด้วยไฟฟ้าของ 781,1AC | บ้านโนน | บ้านโนน | ร้อยเอ็ด | | | | | I | | - | - | - | - | 2558 | 2558 | |
| | - งานจัดระบบสถานีสูบน้ำด้วยไฟฟ้า (ระบบ 3) | บ้านโนน | บ้านโนน | ร้อยเอ็ด | 16.152710 | 97.651310 | | | I | | - | - | - | - | 2559 | 2559 | |
| 3 | โครงการส่งน้ำและบำรุงรักษาท้องถิ่นตอนบน-เชียงใหม่ | ชุมแพ | ชุมแพ | ขอนแก่น | 16.539019 | 102.039323 | | | S | | 26,456 | 101,625 | 74,125 | - | 2525 | 2537 | |
| 4 | โครงการส่งน้ำและบำรุงรักษาท้องถิ่นตอนบน | โคกโพธิ์ | โคกโพธิ์ | ชัยภูมิ | 15.475488 | 101.559426 | | | S | | 42,600 | 47,500 | 47,500 | - | 2533 | 2541 | |
| 5 | โครงการส่งน้ำและบำรุงรักษาท้องถิ่นตอนล่าง | หนองเต็ง | หนองเต็ง | ขอนแก่น | 16.022312 | 103.025724 | | | S | | 38,000 | 116,625 | 97,938 | - | 2533 | 2545 | |
| 6 | โครงการส่งน้ำและบำรุงรักษาลำปาว | ลำปาว | เมือง | กาฬสินธุ์ | 16.609402 | 103.029924 | | | S | | 1,980,000 | 531,000 | 316,500 | - | 2506 | 2528 | |
| | - งานจัดระบบโครงการส่งน้ำลำปาว (RMC, LL-RMC และ LL-RMC) | บ้านโนน | บ้านโนน | กาฬสินธุ์ | 16.445360 | 97.491970 | | | I | | - | - | - | - | 2559 | 2559 | |
| | พัฒนาพื้นที่ชลประทาน (เขตอำเภอเมือง) | โคกสำราญ | โคกสำราญ | ขอนแก่น | 16.220468 | 102.688855 | | | | | 0.080 | - | 285 | 285 | 2543 | 2543 | พระราชดำริ |
| | สำนักงานชลประทานที่ 7 จำนวน 3 โครงการ | | | | | | | | | 4,078,220 | 424,631 | 399,838 | 80,514 | | | | |
| | - เขื่อนสิรินธร (กษ.) | ช่องเม็ก | สิรินธร | อุบลราชธานี | | | | | PD | | 1,966,000 | - | - | - | 2512 | 2527 | |
| 1 | โครงการส่งน้ำและบำรุงรักษาโคกน้อย | โนนแดง | พื้งโพธิ์ | อุบลราชธานี | 15.013467 | 100.853760 | | | P | | 1,966,000 | 203,382 | 183,044 | - | 2511 | 2527 | |
| 2 | โครงการส่งน้ำและบำรุงรักษาท้องถิ่นตอนล่างและเขื่อนคอนค้าง | ปะยาว | เมือง | อุบลราชธานี | 15.360279 | 104.883208 | | | S | | 91,400 | 143,080 | 145,080 | - | 2540 | 2544 | |
| | เขื่อนคอนค้าง | เขื่อนค้ำ | เมือง | อุบลราชธานี | 15.730369 | 104.135689 | | | S | | 22,400 | 84,400 | - | - | 2534 | 2538 | |
| | เขื่อนคอน้อย | เขาชัย | เขื่อนเงิน | อุบลราชธานี | 15.311023 | 104.656926 | | | S | | 56,000 | 49,200 | - | - | 2535 | 2541 | |
| | - งานจัดระบบโครงการส่งน้ำลำปาวตอนล่าง (ระบบ 2) | ม่วง | มหาชนะชัย | อุบลราชธานี | | | | | I | | - | - | - | - | 2558 | 2558 | |
| | งานจัดระบบโครงการเขื่อนคอน้อย P2 | บ้านโนน | บ้านโนน | อุบลราชธานี | 15.445080 | 104.443300 | | | I | | - | - | - | - | 2559 | 2559 | |
| | เขื่อนลำเขิน | ปะยาว | เมือง | อุบลราชธานี | 15.360279 | 104.883208 | | | S | | 13,000 | 9,480 | - | - | 2544 | 2548 | |
| | โครงการส่งน้ำ P.5 | หัวเมือง | มหาชนะชัย | อุบลราชธานี | 15.578809 | 104.218398 | | | P | | - | - | 25,500 | - | 2538 | 2544 | |
| | สถานีสูบน้ำ P.6/1 | หัวเมือง | มหาชนะชัย | อุบลราชธานี | 15.458828 | 104.293419 | | | P | | - | - | 35,500 | - | 2538 | 2544 | |

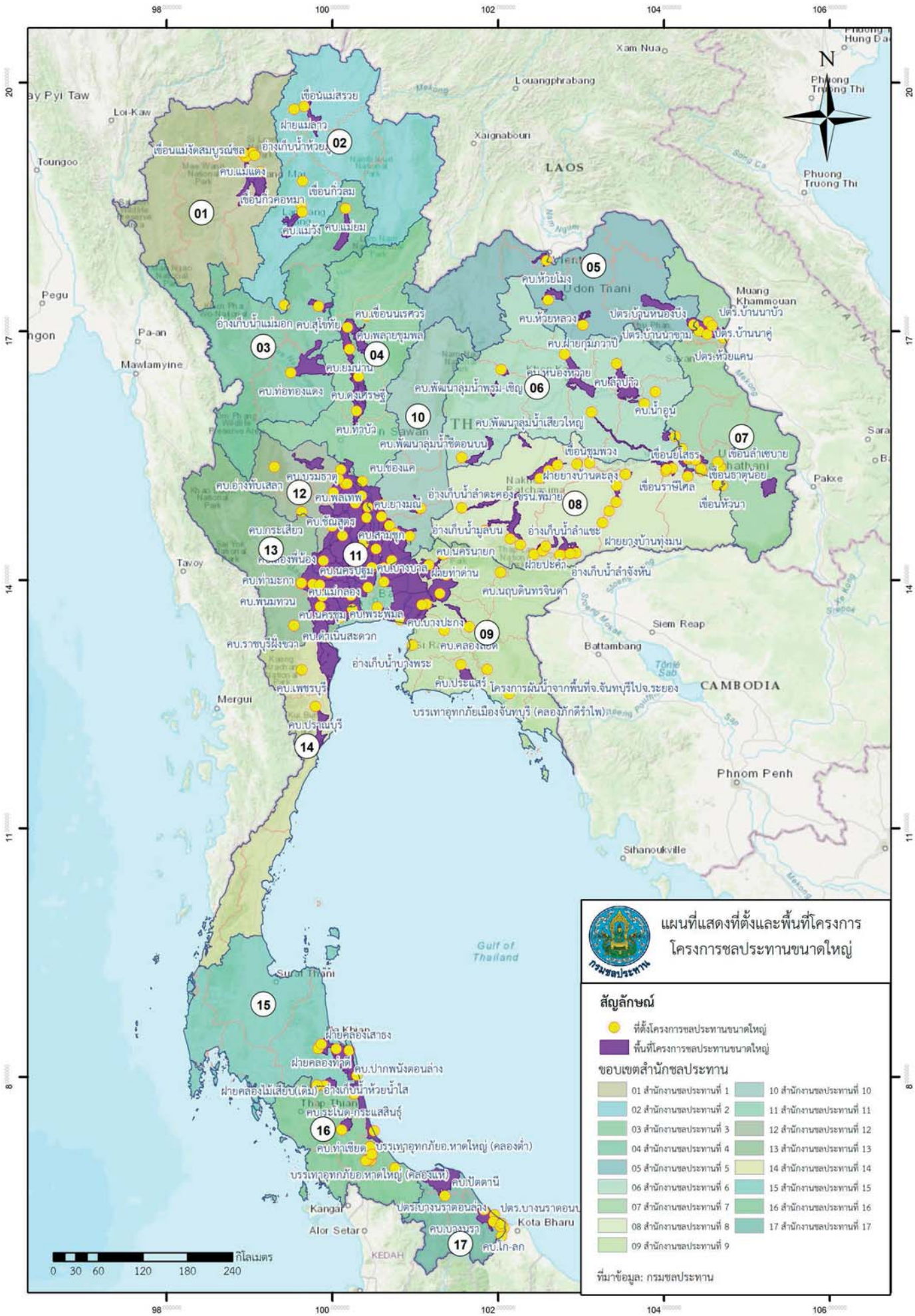
| ลำดับที่ | สำนักงานชลประทาน/โครงการ | ตำบล | อำเภอ | จังหวัด | พิกัด Lat Long | | พิกัด UTM | พิกัด X | พิกัด Y | พิกัด Z (ร.ต.ม.) | พื้นที่ (ไร่) | | | ระยะเวลาก่อสร้าง | | พระราชดำริ | หมายเหตุ |
|----------|--|-------------|-------------|------------|----------------|-----------|------------|---------|---------|------------------|----------------|-----------------|--------------------|------------------|-------|------------|----------|
| | | | | | Lat | Long | | | | | พื้นที่โครงการ | พื้นที่ชลประทาน | พื้นที่รับประโยชน์ | เริ่ม | เสร็จ | | |
| | สถานีสูบน้ำ P.1 | วังน้ำเขียว | วังน้ำเขียว | นครราชสีมา | นครราชสีมา | 15.475136 | 104.304550 | ช | ช | - | - | 23,400 | - | 2538 | 2541 | | |
| | สถานีสูบน้ำ P.2 | ท่ามะกา | ท่ามะกา | นครราชสีมา | นครราชสีมา | 15.448252 | 104.384799 | ช | ช | - | - | 35,800 | - | 2538 | 2545 | | |
| | สถานีสูบน้ำ PR.3 | ท่ามะกา | ท่ามะกา | นครราชสีมา | นครราชสีมา | 15.339928 | 104.446604 | ช | ช | - | - | 13,400 | - | 2538 | 2545 | | |
| | สถานีสูบน้ำ P.4 | ท่ามะกา | ท่ามะกา | นครราชสีมา | นครราชสีมา | 15.418643 | 104.650872 | ช | ช | - | - | 9,480 | - | 2551 | 2554 | | |
| 3 | โครงการส่งน้ำและบำรุงรักษาพัฒนาชุมชน | วังน้ำเขียว | วังน้ำเขียว | นครราชสีมา | นครราชสีมา | 16.922514 | 104.716285 | ช | ช | 53,000 | 78,169 | 73,353 | 80,153 | 2511 | 2527 | | |
| | ประตูระบายน้ำบ้านนาสวน | วังน้ำเขียว | วังน้ำเขียว | นครราชสีมา | นครราชสีมา | 17.000933 | 104.424995 | ช | ช | 3,100 | - | 12,669 | 12,669 | 2538 | 2540 | พระราชดำริ | |
| | ประตูระบายน้ำบ้านนาสวน | วังน้ำเขียว | วังน้ำเขียว | นครราชสีมา | นครราชสีมา | 16.922623 | 104.722727 | ช | ช | 1,900 | - | 4,200 | 2,500 | 2550 | 2552 | พระราชดำริ | |
| | ประตูระบายน้ำบ้านนาสวน | วังน้ำเขียว | วังน้ำเขียว | นครราชสีมา | นครราชสีมา | 16.924931 | 104.719847 | ช | ช | 35,600 | - | 9,440 | 9,440 | 2549 | 2552 | พระราชดำริ | |
| | ประตูระบายน้ำบ้านนาสวน | วังน้ำเขียว | วังน้ำเขียว | นครราชสีมา | นครราชสีมา | 16.961707 | 104.525143 | ช | ช | 8,750 | - | 32,944 | 32,944 | 2539 | 2542 | พระราชดำริ | |
| | ประตูระบายน้ำบ้านนาสวน | วังน้ำเขียว | วังน้ำเขียว | นครราชสีมา | นครราชสีมา | 17.114862 | 104.538114 | ช | ช | 0,730 | - | - | 5,500 | 2546 | 2548 | พระราชดำริ | |
| | ประตูระบายน้ำบ้านนาสวน | วังน้ำเขียว | วังน้ำเขียว | นครราชสีมา | นครราชสีมา | 17.065081 | 104.578760 | ช | ช | 1,050 | - | 1,500 | 4,500 | 2548 | 2550 | พระราชดำริ | |
| | ประตูระบายน้ำบ้านนาสวน | วังน้ำเขียว | วังน้ำเขียว | นครราชสีมา | นครราชสีมา | 17.080583 | 104.360909 | ช | ช | 1,870 | - | 12,600 | 12,600 | 2537 | 2543 | พระราชดำริ | |
| | พัฒนาพื้นที่ชลประทาน | วังน้ำเขียว | วังน้ำเขียว | นครราชสีมา | นครราชสีมา | 16.924931 | 104.719847 | ช | ช | 0,420 | - | 67 | 67 | - | 2540 | | |
| | พัฒนาพื้นที่ชลประทาน | วังน้ำเขียว | วังน้ำเขียว | นครราชสีมา | นครราชสีมา | 16.961707 | 104.525143 | ช | ช | 0,430 | - | 94 | 94 | - | 2540 | | |
| | พัฒนาพื้นที่ชลประทาน | วังน้ำเขียว | วังน้ำเขียว | นครราชสีมา | นครราชสีมา | 17.065081 | 104.578760 | ช | ช | 0,970 | - | 200 | 200 | - | 2540 | | |
| | สำนักงานชลประทานที่ 8 ส่วนงาน 10 โครงการ | วังน้ำเขียว | วังน้ำเขียว | นครราชสีมา | นครราชสีมา | | | | | 1,360,564 | 1,209,070 | 976,828 | 9,7379 | | | | |
| 1 | โครงการส่งน้ำและบำรุงรักษาทุ่งสัมฤทธิ์ | วังน้ำเขียว | วังน้ำเขียว | นครราชสีมา | นครราชสีมา | 15.227160 | 102.502379 | ช | ช | 2,110 | 203,625 | 175,188 | - | 2482 | 2501 | | |
| | ขนาบซ้าย | วังน้ำเขียว | วังน้ำเขียว | นครราชสีมา | นครราชสีมา | 15.227160 | 102.502379 | ช | ช | 2,110 | 203,625 | 175,188 | - | 2482 | 2496 | | |
| 2 | โครงการส่งน้ำและบำรุงรักษาสลวง | วังน้ำเขียว | วังน้ำเขียว | นครราชสีมา | นครราชสีมา | 14.865000 | 101.560280 | ช | ช | 314,490 | 195,111 | 154,065 | - | 2507 | 2512 | | |
| | อ่างเก็บน้ำสลวง | วังน้ำเขียว | วังน้ำเขียว | นครราชสีมา | นครราชสีมา | 14.865000 | 101.560280 | ช | ช | 314,490 | 195,111 | 154,065 | - | 2507 | 2512 | | |
| 3 | โครงการส่งน้ำและบำรุงรักษาลำทะเมนชัย | วังน้ำเขียว | วังน้ำเขียว | นครราชสีมา | นครราชสีมา | 14.594562 | 101.839541 | ช | ช | 155,000 | 115,648 | 94,625 | - | 2506 | 2513 | | |
| | อ่างเก็บน้ำลำทะเมนชัย | วังน้ำเขียว | วังน้ำเขียว | นครราชสีมา | นครราชสีมา | 14.594562 | 101.839541 | ช | ช | 155,000 | 115,648 | 94,625 | - | 2506 | 2510 | | |
| 4 | โครงการส่งน้ำและบำรุงรักษาหนอง | วังน้ำเขียว | วังน้ำเขียว | นครราชสีมา | นครราชสีมา | 14.494840 | 102.146193 | ช | ช | 141,000 | 57,390 | 45,782 | - | 2523 | 2541 | | |
| | อ่างเก็บน้ำหนอง | วังน้ำเขียว | วังน้ำเขียว | นครราชสีมา | นครราชสีมา | 14.494840 | 102.146193 | ช | ช | 141,000 | 57,390 | 45,782 | - | 2523 | 2538 | | |
| 5 | โครงการส่งน้ำและบำรุงรักษาลำปะทะ | วังน้ำเขียว | วังน้ำเขียว | นครราชสีมา | นครราชสีมา | 14.304201 | 102.435804 | ช | ช | 102,696 | 72,405 | 61,753 | 59,970 | 2529 | 2539 | | |
| | อ่างเก็บน้ำลำปะทะ | วังน้ำเขียว | วังน้ำเขียว | นครราชสีมา | นครราชสีมา | 14.304201 | 102.435804 | ช | ช | 98,000 | 22,475 | 18,600 | 18,647 | 2529 | 2539 | พระราชดำริ | |
| | อ่างเก็บน้ำห้วยมะ | วังน้ำเขียว | วังน้ำเขียว | นครราชสีมา | นครราชสีมา | 14.304201 | 102.435804 | ช | ช | 4,396 | 4,098 | 3,956 | 2,125 | 2533 | 2535 | | |
| | ฝายมะ | วังน้ำเขียว | วังน้ำเขียว | นครราชสีมา | นครราชสีมา | 14.404802 | 102.575624 | ช | ช | 0,300 | 45,832 | 39,197 | 39,197 | 2538 | 2545 | พระราชดำริ | |
| 6 | โครงการส่งน้ำและบำรุงรักษาลำทะเมนชัย | วังน้ำเขียว | วังน้ำเขียว | นครราชสีมา | นครราชสีมา | 14.300227 | 102.763367 | ช | ช | 121,410 | 100,086 | 83,702 | 37,410 | 2523 | 2534 | | |
| | อ่างเก็บน้ำลำทะเมนชัย | วังน้ำเขียว | วังน้ำเขียว | นครราชสีมา | นครราชสีมา | 14.300227 | 102.763367 | ช | ช | 121,410 | 100,086 | 83,702 | - | 2523 | 2525 | พระราชดำริ | |
| | คูน้ำและอาคารระบายน้ำโครงการส่งน้ำและบำรุงรักษาลำทะเมนชัย (ระยะ 2) | วังน้ำเขียว | วังน้ำเขียว | นครราชสีมา | นครราชสีมา | 14.108019 | 102.454977 | ช | ช | - | - | - | - | 2558 | 2558 | | |
| | งานชลประทานที่โครงการส่งน้ำและบำรุงรักษาลำทะเมนชัย | วังน้ำเขียว | วังน้ำเขียว | นครราชสีมา | นครราชสีมา | 14.108019 | 102.454977 | ช | ช | - | - | - | - | 2559 | 2559 | | |
| | อ่างเก็บน้ำลำทะเมนชัย | วังน้ำเขียว | วังน้ำเขียว | นครราชสีมา | นครราชสีมา | 14.298541 | 102.747410 | ช | ช | 2,848 | 732 | 507 | 264 | 2522 | 2522 | พระราชดำริ | |
| | อ่างเก็บน้ำลำทะเมนชัย | วังน้ำเขียว | วังน้ำเขียว | นครราชสีมา | นครราชสีมา | 14.320207 | 102.938998 | ช | ช | 25,400 | 33,949 | 30,161 | 20,695 | 2525 | 2527 | พระราชดำริ | |
| | อ่างเก็บน้ำลำทะเมนชัย | วังน้ำเขียว | วังน้ำเขียว | นครราชสีมา | นครราชสีมา | 14.314315 | 102.866599 | ช | ช | 36,000 | 29,403 | 25,837 | 16,453 | 2529 | 2534 | พระราชดำริ | |
| 7 | โครงการส่งน้ำและบำรุงรักษาลำทะเมนชัย | วังน้ำเขียว | วังน้ำเขียว | นครราชสีมา | นครราชสีมา | 15.343874 | 104.098405 | ช | ช | 74,460 | 99,396 | 88,020 | - | 2535 | 2536 | | |
| | เขื่อนราษีไศล | วังน้ำเขียว | วังน้ำเขียว | นครราชสีมา | นครราชสีมา | 15.343874 | 104.098405 | ช | ช | 74,460 | 99,396 | 88,020 | - | 2535 | 2536 | | |
| | สถานีสูบน้ำวังน้ำเขียว | วังน้ำเขียว | วังน้ำเขียว | นครราชสีมา | นครราชสีมา | 15.313004 | 104.024058 | ช | ช | - | 24,353 | 21,104 | - | 2538 | 2539 | | |

| ลำดับที่ | สำนักงานชลประทาน/โครงการ | ตำบล | อำเภอ | จังหวัด | พิกัด Lat Long | | คูน้ำหลัก | คูน้ำรอง (คูน้ำสาขา) | ลักษณะอาคารหัวงาน | * ประเภทโครงการ | ปริมาตรน้ำเก็บกัก (ล้าน ลบ.ม.) | พื้นที่ (ไร่) | | | ระยะทางก่อสร้าง | | พระราชดำริ | หมายเหตุ |
|----------|--|-------------------|----------------------|------------------|----------------|------------|----------------|-------------------------------|-------------------|---------------------|--------------------------------|------------------|------------------|--------------------|-----------------|----------|------------|--|
| | | | | | Lat | Long | | | | | | พื้นที่โครงการ | พื้นที่ชลประทาน | พื้นที่รับประโยชน์ | เริ่ม | เสร็จ | | |
| | อ่างเก็บน้ำพระ | บางพระ | ศรีราชา | ชลบุรี | 13.211860 | 100.965528 | มีทะเลตะวันออก | มีทะเลตะวันออก (คูน้ำสาขา) | S | อ่างเก็บน้ำ | 117,000 | 8,381 | 2,387 | 2,082 | 2514 | 2517 | | อยู่ในเขตรับผิดชอบโครงการชลประทานชลบุรี |
| | อ่างเก็บน้ำหนองปลาไหล | ปลาไหล | ปลาไหล | ระยอง | 13.832587 | 101.295219 | มีทะเลตะวันออก | คลองใหญ่ | S | อ่างเก็บน้ำ | 163,750 | - | - | 2,082 | 2533 | 2536 | | อยู่ในเขตรับผิดชอบโครงการชลประทานระยอง |
| | โครงการผันน้ำจากที่ลุ่มจังหวัดชลบุรีไปยังจังหวัดฉะเชิงเทรา | จุฬาฯ | วังจันทร์/แก่งหางแมว | ระยอง/ฉะเชิงเทรา | 12.916330 | 101.869441 | มีทะเลตะวันออก | คลองรีโคก | FC | โครงการผันน้ำ | 70,000 | - | - | - | 2552 | 2557 | | อยู่ในเขตรับผิดชอบโครงการชลประทานฉะเชิงเทรา มีแผนก่อสร้างจากคลองรีโคกมาซึ่งอ่างเก็บน้ำประแสร์ ปีละ 70 ล้าน ลบ.ม. |
| | โครงการรวมน้ำจากที่ลุ่มจังหวัดชลบุรีไปยังเมืองเจดีย์พระราชดำริ (คลองกึ่งศรีราชา) | จังหวัดฉะเชิงเทรา | เมือง | ชลบุรี | 12.62697 | 102.129819 | มีทะเลตะวันออก | มีทะเลตะวันออก | | อื่นๆ (คลองระบองมา) | 2,310 | - | - | 5,000 | 2552 | 2560 | พระราชดำริ | |
| | ฝายกั้นน้ำ (จุดผ่านปรกการชลประทาน) | วังจันทร์ | เมือง | ฉะเชิงเทรา | 14.307420 | 101 | บางปะกง | | | ฝาย | - | - | - | 8,000 | 2520 | 2524 | พระราชดำริ | |
| | สำนักงานชลประทานที่ 10 จำนวน 10 โครงการ | | | | | | | | | | 967,200 | 2,790,232 | 2,132,372 | - | - | - | | |
| 1 | โครงการผันน้ำและปรับปรุงระบบชลประทาน | วัดโคก | เมือง | ฉะเชิงเทรา | 15.331351 | 100.103340 | เจ้าพระยา | เจ้าพระยา | ID | ปรับปรุงระบบ | - | 285,824 | 261,564 | - | 2495 | 2505 | | |
| 2 | โครงการผันน้ำและปรับปรุงระบบชลประทาน | พนาภิบาล | ดงใหญ่ | ฉะเชิงเทรา | 15.18653 | 100.363456 | เจ้าพระยา | เจ้าพระยา | ID | ปรับปรุงระบบ | - | 280,750 | 251,375 | - | 2496 | 2506 | | |
| 3 | โครงการผันน้ำและปรับปรุงระบบชลประทาน | พนาภิบาล | เมือง | ฉะเชิงเทรา | 14.904231 | 100.597790 | เจ้าพระยา | เจ้าพระยา | ID | ปรับปรุงระบบ | - | 263,250 | 212,750 | - | 2496 | 2506 | | |
| 4 | โครงการผันน้ำและปรับปรุงระบบชลประทาน | พนาภิบาล | เมือง | ฉะเชิงเทรา | 14.65538 | 100.686514 | เจ้าพระยา | เจ้าพระยา | ID | ปรับปรุงระบบ | - | 203,781 | 162,875 | - | 2495 | 2506 | | |
| 5 | โครงการผันน้ำและปรับปรุงระบบชลประทาน | พนาภิบาล | เมือง | ฉะเชิงเทรา | 14.877809 | 100.426760 | เจ้าพระยา | เจ้าพระยา | ID | ปรับปรุงระบบ | - | 323,930 | 404,660 | - | 2495 | 2507 | | |
| 6 | โครงการผันน้ำและปรับปรุงระบบชลประทาน | พนาภิบาล | เมือง | ฉะเชิงเทรา | 14.58604 | 100.761355 | เจ้าพระยา | เจ้าพระยา | ID | ปรับปรุงระบบ | - | 252,438 | 206,750 | - | 2458 | 2467 | | |
| 7 | โครงการผันน้ำและปรับปรุงระบบชลประทาน | พนาภิบาล | เมือง | ฉะเชิงเทรา | 14.29274 | 100.931494 | เจ้าพระยา | เจ้าพระยา | SP | อ่างเก็บน้ำ | 7,200 | 181,625 | 143,250 | - | 2498 | 2516 | | |
| | - งานจัดระบบน้ำโครงการคลองกึ่งยาว-ลำน้ำ | โคกสำโรง | หนองงิ้ว | ฉะเชิงเทรา | 14.28600 | 100.856000 | เจ้าพระยา | ที่ราบลุ่มน้ำเจ้าพระยา | I | ระบบชลประทาน | - | - | - | - | 2559 | 2559 | | |
| 8 | โครงการผันน้ำและปรับปรุงระบบชลประทาน | ลำโพธิ์ | วังน้อย | พระนครศรีอยุธยา | 14.234936 | 100.713615 | เจ้าพระยา | เจ้าพระยา | I | ปรับปรุงระบบ | - | 297,688 | 183,838 | - | 2505 | 2509 | | |
| 9 | โครงการผันน้ำและปรับปรุงระบบชลประทาน | หนองบัว | พัฒนามะลิ | ฉะเชิงเทรา | 14.861584 | 101.066021 | ป่าสัก | ป่าสัก | SD | อ่างเก็บน้ำ | 960,000 | 288,619 | 174,500 | - | 2538 | 2542 | พระราชดำริ | |
| 10 | โครงการผันน้ำและปรับปรุงระบบชลประทาน | วังน้อย | อยุธยา | พระนครศรีอยุธยา | 14.569321 | 100.526134 | เจ้าพระยา | เจ้าพระยา | P | สถานีสูบน้ำ | - | 152,327 | 130,810 | - | 2513 | 2526 | | |
| | - งานจัดระบบน้ำโครงการผันน้ำและปรับปรุงระบบชลประทาน | บางบาล | บางบาล | พระนครศรีอยุธยา | 14.254857 | 100.263170 | เจ้าพระยา | ที่ราบลุ่มน้ำเจ้าพระยา | I | ระบบชลประทาน | - | - | - | - | 2559 | 2559 | | |
| | สำนักงานชลประทานที่ 11 จำนวน 8 โครงการ | | | | | | | | | | 2,000 | 3,798,938 | 2,462,474 | 75,000 | - | - | | |
| 1 | โครงการผันน้ำและปรับปรุงระบบชลประทาน | พนาภิบาล | วังน้อย | พระนครศรีอยุธยา | 14.144658 | 100.621253 | เจ้าพระยา | เจ้าพระยา | C, P, D, F | ปรับปรุงระบบ | - | 483,125 | 291,500 | - | 2457 | 2465 | | |
| 2 | โครงการผันน้ำและปรับปรุงระบบชลประทาน | ประจักษ์ศิลปาคม | ฉะเชิงเทรา | ชลบุรี | 13.974920 | 100.619845 | เจ้าพระยา | เจ้าพระยา | C, P, D, F | ปรับปรุงระบบ | - | 695,000 | 499,125 | - | 2419 | 2458 | | |
| 3 | โครงการผันน้ำและปรับปรุงระบบชลประทาน | คลองด่าน | บางบาล | สมุทรปราการ | 13.518254 | 100.819894 | เจ้าพระยา | เจ้าพระยา | C, P, D, F | ปรับปรุงระบบ | - | 511,875 | 242,000 | - | 2465 | 2477 | | |
| | โครงการผันน้ำและปรับปรุงระบบชลประทาน | บางบาล | บางบาล | สมุทรปราการ | 13.694821 | 101.077280 | เจ้าพระยา | เจ้าพระยา | F | สถานีสูบน้ำ | 2,000 | - | - | 75,000 | 2548 | 2553 | พระราชดำริ | |
| 4 | โครงการผันน้ำและปรับปรุงระบบชลประทาน | บางบาล | บางบาล | ฉะเชิงเทรา | 14.151919 | 100.476484 | เจ้าพระยา | เจ้าพระยา | C, P, D, F | ปรับปรุงระบบ | - | 611,750 | 404,000 | - | 2464 | 2476 | | |
| 5 | โครงการผันน้ำและปรับปรุงระบบชลประทาน | บางบาล | บางบาล | พระนครศรีอยุธยา | 14.151919 | 100.476484 | เจ้าพระยา | เจ้าพระยา | C, P, D, F | ปรับปรุงระบบ | - | 471,375 | 384,063 | - | 2482 | 2493 | | |
| 6 | โครงการผันน้ำและปรับปรุงระบบชลประทาน | บางบาล | บางบาล | ฉะเชิงเทรา | 13.906973 | 100.427733 | เจ้าพระยา | เจ้าพระยา | C, P, D, F | ปรับปรุงระบบ | - | 505,688 | 382,063 | - | 2482 | 2493 | | |
| 7 | โครงการผันน้ำและปรับปรุงระบบชลประทาน | พนาภิบาล | พนาภิบาล | ฉะเชิงเทรา | 13.811604 | 100.227232 | เจ้าพระยา | เจ้าพระยา | C, P, D, F | ปรับปรุงระบบ | - | 266,313 | 199,000 | - | 2482 | 2493 | | |
| 8 | โครงการผันน้ำและปรับปรุงระบบชลประทาน | พนาภิบาล | พนาภิบาล | ฉะเชิงเทรา | 13.65753 | 100.237564 | เจ้าพระยา | เจ้าพระยา | C, P, D, F | ปรับปรุงระบบ | - | 210,813 | 50,724 | - | 2445 | 2450 | | |
| | ปรับปรุงระบบน้ำคลองกึ่งยาว | พนาภิบาล | พนาภิบาล | ฉะเชิงเทรา | 13.66900 | 100.539300 | เจ้าพระยา | แม่น้ำเจ้าพระยา (เขตชลประทาน) | | ปรับปรุงระบบ | - | - | - | 80,000 | 2545 | 2548 | พระราชดำริ | |
| | สำนักงานชลประทานที่ 12 จำนวน 12 โครงการ | | | | | | | | | | 459,000 | 3,047,005 | 2,899,573 | - | - | - | | |
| 1 | โครงการผันน้ำและปรับปรุงระบบชลประทาน | พนาภิบาล | เมือง | ฉะเชิงเทรา | 15.156931 | 100.154242 | เจ้าพระยา | เจ้าพระยา | I | ปรับปรุงระบบ | - | 422,813 | 310,788 | - | 2495 | 2496 | | |

| ลำดับที่ | ลักษณะโครงการ/โครงการ | ตำบล | อำเภอ | จังหวัด | พิกัด Lat Long | | ผู้นำหลัก | ผู้นำรอง | ลักษณะ อาคารพื้นฐาน | ประเภทโครงการ | ปริมาณน้ำ เก็บกัก (ล้าน ลบ.ม.) | พื้นที่ (ไร่) | | | ระยะเวลาดำเนินงาน | | หมายเหตุ | |
|--|---|-------------|------------|-----------------|----------------|-----------------|-----------|----------|------------------------|----------------------|--------------------------------------|--------------------|------------------|----------|-------------------|-----------------|---|--------------------|
| | | | | | พื้นที่โครงการ | พื้นที่ชลประทาน | | | | | | พื้นที่รับประโยชน์ | เริ่ม | เสร็จ | | | | |
| | | | | | | | | | | | | | | | พื้นที่โครงการ | พื้นที่ชลประทาน | | พื้นที่รับประโยชน์ |
| 2 | โครงการส่งน้ำและบำรุงรักษายี่สาร | โพธาราม | บางระจัน | ราชบุรี | 14.925273 | 100.276383 | เจ้าพระยา | | I | ประสูตขนาดน้ำ | - | 549,813 | 410,724 | - | 2493 | 2498 | จัดไว้ที่เดิมของกรมชลประทาน ปี 2559 จำนวน 980 ไร่ | |
| 3 | โครงการส่งน้ำและบำรุงรักษากวางมณี | อครักษ์ | โพธาราม | ราชบุรี | 14.751136 | 100.415287 | เจ้าพระยา | | I | ประสูตขนาดน้ำ | - | 252,000 | 125,970 | - | 2498 | 2505 | | |
| 4 | โครงการส่งน้ำและบำรุงรักษายี่สาร | บ้านใหญ่ | วัดโพธิ์ | พระนครศรีอยุธยา | 14.436381 | 100.376139 | เจ้าพระยา | | I | ประสูตขนาดน้ำ | - | 211,438 | 152,465 | - | 2495 | 2506 | | |
| 5 | โครงการส่งน้ำและบำรุงรักษายี่สาร | หาดกลาง | เมือง | ชัยนาท | 15.215884 | 100.072601 | ท่าจีน | | I | ประสูตขนาดน้ำ | - | 125,188 | 93,736 | - | 2495 | 2506 | | |
| 6 | โครงการส่งน้ำและบำรุงรักษายี่สาร | สามง่าม | โพธาราม | ราชบุรี | 15.053487 | 100.013187 | ท่าจีน | | I | ประสูตขนาดน้ำ | - | 211,188 | 166,399 | - | 2495 | 2506 | | |
| 7 | โครงการส่งน้ำและบำรุงรักษายี่สาร | สามชุก | สามชุก | สุพรรณบุรี | 14.765524 | 100.593335 | ท่าจีน | | I | ประสูตขนาดน้ำ | - | 380,563 | 283,395 | - | 2478 | 2480 | | |
| 8 | โครงการส่งน้ำและบำรุงรักษายี่สาร | โพธาราม | เมือง | สุพรรณบุรี | 14.532239 | 100.120753 | ท่าจีน | | I | ประสูตขนาดน้ำ | - | 411,688 | 324,198 | - | 2468 | 2475 | | |
| 9 | โครงการส่งน้ำและบำรุงรักษายี่สาร | ดอนเจดีย์ | ดอนเจดีย์ | สุพรรณบุรี | 14.644038 | 99.997418 | ท่าจีน | | I,D,F | ประสูตขนาดน้ำ | - | 168,875 | 164,955 | - | 2505 | 2508 | | |
| 10 | โครงการส่งน้ำและบำรุงรักษายี่สาร | บางหลวง | สรรพยา | ชัยนาท | 15.159050 | 100.179699 | เจ้าพระยา | | I,D,F | ประสูตขนาดน้ำ | - | 630 | - | - | 2493 | 2500 | | |
| 11 | โครงการส่งน้ำและบำรุงรักษายี่สาร | สามโก้ | สามโก้ | อุทัยธานี | 14.836356 | 98.613376 | สามโก้ | | S | อ่างเก็บน้ำ | 160,000 | 188,438 | 148,531 | - | 2513 | 2525 | | |
| 12 | โครงการส่งน้ำและบำรุงรักษายี่สาร | สามโก้ | สามโก้ | สุพรรณบุรี | 14.820976 | 99.634022 | ท่าจีน | | S | อ่างเก็บน้ำ | 299,000 | 124,375 | 108,412 | - | 2509 | 2525 | เดิมบริเวณนี้เก็บกัก 240 ล้าน ลบ.ม. | |
| สำนักงานชลประทานที่ 13 จำนวน 11 โครงการ | | | | | | | | | | | | 3,183,688 | 2,339,877 | - | | | | |
| | - เขื่อนศรีนครินทร์ (กม.) | ท่ากระดาน | ศรีสวัสดิ์ | กาญจนบุรี | | | แม่กลอง | | | อ่างเก็บน้ำ | 17,745,000 | - | - | - | 2516 | 2523 | | |
| | - เขื่อนศรีนครินทร์ (กม.) | ท่าชุม | ทองผาภูมิ | กาญจนบุรี | | | แม่กลอง | | | อ่างเก็บน้ำ | 8,660,000 | - | - | - | 2327 | 2327 | | |
| 1 | โครงการส่งน้ำและบำรุงรักษายี่สาร | อู่ตะเภา | อู่ตะเภา | สุพรรณบุรี | 14.232413 | 99.885593 | ท่าจีน | | I | ประสูตขนาดน้ำ | - | 370,688 | 310,125 | - | 2525 | 2538 | | |
| 2 | โครงการส่งน้ำและบำรุงรักษายี่สาร | คลองลาด | คลองลาด | ราชบุรี | 13.679168 | 99.853615 | แม่กลอง | | I | ประสูตขนาดน้ำ | - | 239,313 | 175,563 | - | 2510 | 2515 | | |
| 3 | โครงการส่งน้ำและบำรุงรักษายี่สาร | อ่างทอง | อ่างทอง | ราชบุรี | 13.448429 | 99.536996 | แม่กลอง | | I | ประสูตขนาดน้ำ | - | 315,813 | 258,375 | - | 2519 | 2533 | | |
| 4 | โครงการส่งน้ำและบำรุงรักษายี่สาร | ม่วงชุม | ท่ามะกา | กาญจนบุรี | 13.962247 | 99.628884 | แม่กลอง | | I | ประสูตขนาดน้ำ | - | 334,563 | 252,250 | - | 2520 | 2537 | | |
| 5 | โครงการส่งน้ำและบำรุงรักษายี่สาร | สระปทุม | กำแพงแสน | นครปฐม | 14.081484 | 99.959316 | ท่าจีน | | I | ประสูตขนาดน้ำ | - | 371,375 | 269,188 | - | 2533 | 2545 | | |
| | - งานจัดระบบโครงการส่งน้ำและบำรุงรักษายี่สาร | อู่ตะเภา | อู่ตะเภา | สุพรรณบุรี | 14.167494 | 99.925891 | ท่าจีน | | | ระบบชลประทาน ใหม่ | - | - | - | - | 2559 | 2559 | | |
| 6 | โครงการส่งน้ำและบำรุงรักษายี่สาร | ศรีนครินทร์ | ท่ามะกา | กาญจนบุรี | 13.947622 | 99.766660 | แม่กลอง | | I | ประสูตขนาดน้ำ | - | 447,750 | 279,813 | - | 2508 | 2514 | | |
| | - งานจัดระบบโครงการส่งน้ำและบำรุงรักษายี่สาร | ท่ามะกา | ท่ามะกา | กาญจนบุรี | 13.976256 | 99.984180 | ท่าจีน | | | ระบบชลประทาน ใหม่ | - | - | - | - | 2559 | 2559 | | |
| | - งานจัดระบบโครงการส่งน้ำและบำรุงรักษายี่สาร | อู่ตะเภา | อู่ตะเภา | สุพรรณบุรี | 14.167494 | 99.925891 | แม่กลอง | | | ระบบชลประทาน ใหม่ | - | - | - | - | 2558 | 2558 | | |
| 7 | โครงการส่งน้ำและบำรุงรักษายี่สาร | สามโก้ | สามโก้ | ราชบุรี | 13.802025 | 99.880851 | แม่กลอง | | I | ประสูตขนาดน้ำ | - | 293,688 | 224,750 | - | 2509 | 2515 | | |
| 8 | โครงการส่งน้ำและบำรุงรักษายี่สาร | ม่วงชุม | ท่ามะกา | กาญจนบุรี | 13.951941 | 99.629013 | แม่กลอง | | I | ประสูตขนาดน้ำ | - | 345,625 | 244,563 | - | 2513 | 2516 | | |
| 9 | โครงการส่งน้ำและบำรุงรักษายี่สาร | สามโก้ | สามโก้ | ราชบุรี | 13.541172 | 100.088253 | แม่กลอง | | I | ประสูตขนาดน้ำ | - | 156,625 | 125,500 | - | 2446 | 2452 | | |
| 10 | โครงการส่งน้ำและบำรุงรักษายี่สาร | สามโก้ | สามโก้ | กาญจนบุรี | 13.938068 | 99.847265 | แม่กลอง | | I | ประสูตขนาดน้ำ | - | 308,250 | 199,750 | - | 2508 | 2518 | | |
| | - งานจัดระบบโครงการส่งน้ำและบำรุงรักษายี่สาร | ท่ามะกา | ท่ามะกา | กาญจนบุรี | 13.965169 | 99.790036 | ท่าจีน | | | ระบบชลประทาน ใหม่ | - | - | - | - | 2559 | 2559 | | |
| | - งานจัดหาและปรับปรุงโครงการส่งน้ำและบำรุงรักษายี่สาร | อู่ตะเภา | อู่ตะเภา | นครปฐม | | | ท่าจีน | | | ระบบชลประทาน ใหม่ | - | - | - | - | 2558 | 2558 | | |
| | - งานจัดหาและปรับปรุงโครงการส่งน้ำและบำรุงรักษายี่สาร | อู่ตะเภา | อู่ตะเภา | นครปฐม | | | ท่าจีน | | | ระบบชลประทาน ใหม่ | - | - | - | - | 2559 | 2559 | | |
| 11 | โครงการส่งน้ำและบำรุงรักษายี่สาร | ม่วงชุม | ท่ามะกา | กาญจนบุรี | 13.959170 | 99.626784 | แม่กลอง | | I | ประสูตขนาดน้ำ | - | - | - | - | 2507 | 2513 | | |

| ลำดับที่ | สำนักงานชลประทาน/โครงการ | ตำบล | อำเภอ | จังหวัด | พิกัด Lat Long | | ศูนย์ผลิต | ศูนย์กรอง | * ลักษณะอาคารพื้นฐาน | * ประเภทโครงการ | ปริมาณน้ำเบ็ดตัว (ล้าน ลบ.ม.) | พื้นที่ (ไร่) | | | ระยะเวลาก่อสร้าง | | พระราชดำริ | หมายเหตุ |
|----------|---|------------|-----------------|-----------------|----------------|------------|------------------------|-----------|----------------------|-----------------|-------------------------------|----------------|-----------------|--------------------|------------------|------------|------------|----------|
| | | | | | Lat | Long | | | | | | พื้นที่โครงการ | พื้นที่ชลประทาน | พื้นที่รับประโยชน์ | เริ่ม | เสร็จ | | |
| | ปิดพื้นที่เดิมในเขตจังหวัดนครราชสีมา | บ้านโคก | เมืองนครราชสีมา | นครราชสีมา | | | แม่กอง | | | อื่นๆ | - | - | - | 2526 | 2532 | พระราชดำริ | | |
| | สำนักงานชลประทานที่ 14 จำนวน 2 โครงการ | | | | | | | | | | 1,101,000 | 622,925 | - | | | | | |
| 1 | โครงการส่งน้ำและบำรุงรักษานางร๑ | ท่าบ่อ | ท่าบ่อ | เพชรบุรี | 12.914817 | 99.631452 | เพชรบุรี | S | S | อ่างเก็บน้ำ | 710,000 | 410,750 | - | 2514 | 2516 | | | |
| 2 | โครงการส่งน้ำและบำรุงรักษานางร๒ | หนองแก | บ้านคู | ประจวบคีรีขันธ์ | 12.68801 | 99.795073 | จังหวัดประจวบคีรีขันธ์ | S | S | อ่างเก็บน้ำ | 391,000 | 212,175 | - | 2510 | 2525 | | | |
| | ศูนย์และอาคารประกอบโครงการส่งน้ำและบำรุงรักษานางร๑ | หนองแก | บ้านคู | ประจวบคีรีขันธ์ | | | จังหวัดประจวบคีรีขันธ์ | I | I | ระบบชลประทาน | - | - | - | 2558 | 2558 | | | |
| | งานจัดระบบน้ำโครงการส่งน้ำและบำรุงรักษานางร๑ | สามเกาะ | บ้านคู | ประจวบคีรีขันธ์ | 12.462268 | 99.793203 | จังหวัดประจวบคีรีขันธ์ | I | I | ระบบชลประทาน | - | - | - | 2559 | 2559 | | | |
| | สำนักงานชลประทานที่ 15 จำนวน 3 โครงการ | | | | | | | | | | 5,719,000 | 588,623 | 293,527 | | | | | |
| | - เขื่อนศรีนครินทร์ | เขาหลวง | บ้านคา | สุราษฎร์ธานี | 8.972504 | 98.805681 | ดาบ | | | อ่างเก็บน้ำ | 5639,000 | - | - | 2525 | 2530 | | | |
| 1 | โครงการส่งน้ำและบำรุงรักษาคอนกรีต | หัวโพ | หัวโพ | นครศรีธรรมราช | | | ภาคใต้ตอนล่าง | | | ประตูระบายน้ำ | 80,000 | 147,050 | 42,935 | 2524 | 2529 | | | |
| | - อ่างเก็บน้ำห้วยน้ำ | วังน้อย | วังน้อย | นครราชสีมา | 7.885137 | 99.809029 | ภาคใต้ตอนล่าง | S | S | อ่างเก็บน้ำ | 80,000 | 21,946 | 97 | 2534 | 2539 | พระราชดำริ | | |
| | - ประตูระบายน้ำคลองเขาแดง | หัวโพ | หัวโพ | นครศรีธรรมราช | 8.017216 | 100.294694 | ภาคใต้ตอนล่าง | ID | ID | ประตูระบายน้ำ | - | 58,602 | 6,258 | 2545 | 2547 | พระราชดำริ | | |
| | - ฝ่ายคลองน้ำเขียว (ชาย) | เกาะจันทร์ | เขาชะเมา | นครศรีธรรมราช | 7.892113 | 99.909297 | ภาคใต้ตอนล่าง | I | I | ฝาย | - | 32,006 | 24,289 | 2524 | 2529 | พระราชดำริ | | |
| | - ฝ่ายคลองน้ำเขียว (เดิม) | เกาะจันทร์ | เขาชะเมา | นครศรีธรรมราช | 7.892113 | 99.909297 | ภาคใต้ตอนล่าง | I | I | ฝาย | - | 62,750 | 42,213 | 2524 | 2529 | พระราชดำริ | | |
| | งานจัดระบบน้ำฝายคลองน้ำเขียว ของ RMC | หนองแค | หนองแค | นครศรีธรรมราช | 7.897500 | 99.816389 | ภาคใต้ตอนล่าง | I | I | ระบบชลประทาน | - | - | - | 2559 | 2559 | | | |
| 2 | โครงการส่งน้ำและบำรุงรักษาคอนกรีตตอนล่าง | ห้วยฝาง | ปากน้ำ | นครศรีธรรมราช | 8.318276 | 100.205377 | ภาคใต้ตอนล่าง | ID | ID | ประตูระบายน้ำ | - | 427,958 | 324,040 | 2512 | 2522 | | | |
| | - พัฒนาศูนย์สูบน้ำพลังน้ำ | หัวโพ | หัวโพ | นครศรีธรรมราช | | | ภาคใต้ตอนล่าง | | | ระบบส่งน้ำ | - | - | - | | | พระราชดำริ | | |
| | - พัฒนาศูนย์สูบน้ำพลังน้ำ (ประตูระบายน้ำ) เขต | ห้วยฝาง | ปากน้ำ | นครศรีธรรมราช | 8.317700 | 100.201100 | ภาคใต้ตอนล่าง | | | ประตูระบายน้ำ | - | - | - | 2539 | 2542 | พระราชดำริ | | |
| | งานจัดรูปที่ดินโครงการส่งน้ำและบำรุงรักษาคอนกรีตตอนล่าง | ห้วยฝาง | เขื่อนใหญ่ | นครศรีธรรมราช | 8.140400 | 100.134600 | ภาคใต้ตอนล่าง | I | I | ระบบชลประทาน | - | - | - | 2559 | 2559 | | | |
| 3 | โครงการส่งน้ำและบำรุงรักษานครศรีธรรมราช | ปากนคร | เมือง | นครศรีธรรมราช | 8.340241 | 99.828665 | ภาคใต้ตอนล่าง | | | ประตูระบายน้ำ | - | 191,062 | 117,532 | 2508 | 2520 | | | |
| | - ฝ่ายคลองสาธิต | ปากนคร | เมือง | นครศรีธรรมราช | 8.391428 | 99.864495 | ภาคใต้ตอนล่าง | I | I | ฝาย | - | 92,275 | 59,499 | 2508 | 2520 | | | |
| | - ฝ่ายคลองท่าดี | ปากนคร | เมือง | นครศรีธรรมราช | 8.336844 | 100.040073 | ภาคใต้ตอนล่าง | ID | ID | ฝาย | - | 40,853 | 18,120 | 2519 | 2531 | | | |
| | - โครงการส่งน้ำและบำรุงรักษานครศรีธรรมราช_MDI | ท่าดี | เมือง | นครศรีธรรมราช | 8.140448 | 100.134630 | ภาคใต้ตอนล่าง | I | I | ประตูระบายน้ำ | - | 57,834 | 39,913 | 2543 | 2545 | | | |
| | จัดรูปที่ดินคลองน้ำเขียว | ท่าดี | เขื่อนใหญ่ | นครศรีธรรมราช | | | ภาคใต้ตอนล่าง | I | I | ระบบชลประทาน | - | - | - | 2558 | 2558 | | | |
| | นครศรีธรรมราช | ท่าดี | เขื่อนใหญ่ | นครศรีธรรมราช | | | ภาคใต้ตอนล่าง | I | I | ระบบชลประทาน | - | - | - | 2558 | 2558 | | | |
| 1 | สำนักงานชลประทานที่ 16 จำนวน 2 โครงการ | | | | | | | | | | 598,438 | 475,813 | 40,890 | | | | | |
| | โครงการส่งน้ำและบำรุงรักษากำเขื่อน | โคกสัก | บางม่วง | พัทลุง | 7.359112 | 100.110797 | เขตแดนสงขลา | I | I | ฝาย | - | 123,188 | 101,438 | 2509 | 2515 | | | |
| | - ศูนย์และอาคารประกอบโครงการส่งน้ำและบำรุงรักษากำเขื่อน | เขาชัยสน | เขาชัยสน | พัทลุง | | | เขตแดนสงขลา | I | I | ระบบชลประทาน | - | - | - | 2558 | 2558 | | | |
| 2 | โครงการส่งน้ำและบำรุงรักษาร่มเกล้า | บ้านขาว | ระโนด | สงขลา | 7.791902 | 100.261529 | เขตแดนสงขลา | P | P | สถานีสูบน้ำ | - | 475,250 | 374,375 | 2510 | 2521 | | | |
| | - ศูนย์และอาคารประกอบโครงการส่งน้ำและบำรุงรักษาร่มเกล้า | บ้านขาว | ระโนด | สงขลา | | | เขตแดนสงขลา | I | I | ระบบชลประทาน | - | - | - | 2558 | 2558 | | | |

| ลำดับที่ | สำนักงานชลประทาน/โครงการ | ตำบล | อำเภอ | จังหวัด | พิกัด Lat-Long | | หมู่บ้านหลัก | หมู่บ้านรอง | ลักษณะ อาคารพื้นฐาน | * ประเภทโครงการ | ปริมาณน้ำ ดิบที่ (ล้าน ลบ.ม.) | พื้นที่ (ไร่) | | | ระยะเวลาก่อสร้าง | | พระราชดำริ | หมายเหตุ |
|----------|---|------------------------|---------------------------|----------|----------------|------------|--------------------|------------------------------|------------------------|-------------------------------|-------------------------------------|----------------|-----------------|--------------------|------------------|------------|------------|----------|
| | | | | | Lat | Long | | | | | | พื้นที่โครงการ | พื้นที่ชลประทาน | พื้นที่รับประโยชน์ | เริ่ม | เสร็จ | | |
| | บางเขนชลประทานโครงการส่งน้ำและบำรุงรักษาระยะที่ 3 (ระยะ 3) | บ้านใหม่ | ระบือ | สงขลา | 7.794625 | 100.257910 | ทะเลสาบสงขลา | ทะเลสาบสงขลา | 1 | ระบบชลประทาน ไม่เงิน | - | - | - | 2559 | 2559 | พระราชดำริ | | |
| | บรรเทาอุทกภัยอันเนื่องมาจากน้ำท่วม (ชุดคลองคลองวังซัง บางค่า) | หัวซัง | บางค่า | สงขลา | 7.150700 | 100.444600 | ทะเลสาบสงขลา | ทะเลสาบสงขลา (ทุ่งน้ำซัง) | | ระบบชลประทาน/ คลองระบายน้ำ | - | - | 9,000 | 2541 | 2541 | พระราชดำริ | | |
| | บรรเทาอุทกภัยอันเนื่องมาจากน้ำท่วม (ชุดคลองคลองพระ) | คลองพระ | ทาดใหญ่ | สงขลา | 6.984800 | 100.462000 | ทะเลสาบสงขลา | ทะเลสาบสงขลา (ทุ่งน้ำซัง) | | ระบบชลประทาน/ คลองระบายน้ำ | - | - | 650 | 2543 | 2543 | พระราชดำริ | | |
| | บรรเทาอุทกภัยอันเนื่องมาจากน้ำท่วม (ชุดคลองคลองหม) | คลองหม | ทาดใหญ่ | สงขลา | 7.037000 | 100.465500 | ทะเลสาบสงขลา | ทะเลสาบสงขลา (ทุ่งน้ำซัง) | | ระบบชลประทาน/ คลองระบายน้ำ | - | - | 400 | 2541 | 2541 | พระราชดำริ | | |
| | บรรเทาอุทกภัยอันเนื่องมาจากน้ำท่วม (ชุดคลองคลองกำ) | ควมั่ง | ทาดใหญ่ | สงขลา | 6.996300 | 100.430000 | ทะเลสาบสงขลา | ทะเลสาบสงขลา (ทุ่งน้ำซัง) | | ระบบชลประทาน/ คลองระบายน้ำ | - | - | 620 | 2541 | 2541 | พระราชดำริ | | |
| | บรรเทาอุทกภัยอันเนื่องมาจากน้ำท่วม (ชุดคลองคลองรวด) | ควมั่ง | ทาดใหญ่ | สงขลา | 6.894400 | 100.755200 | ทะเลสาบสงขลา | ทะเลสาบสงขลา (ทุ่งน้ำซัง) | | ระบบชลประทาน/ คลองระบายน้ำ | - | - | 600 | 2541 | 2541 | พระราชดำริ | | |
| | บรรเทาอุทกภัยอันเนื่องมาจากน้ำท่วม (ชุดคลองคลองมะ) | คลองมะ | ทาดใหญ่ | สงขลา | 6.9865 | 100.4681 | ทะเลสาบสงขลา | ทะเลสาบสงขลา (ทุ่งน้ำซัง) | | ระบบชลประทาน/ คลองระบายน้ำ | - | - | 380 | 2552 | 2553 | พระราชดำริ | | |
| | บรรเทาอุทกภัยอันเนื่องมาจากน้ำท่วม (ชุดคลองคลองมะ แยก 1) | คูดำ | ทาดใหญ่ | สงขลา | 7.137400 | 100.484400 | ทะเลสาบสงขลา | ทะเลสาบสงขลา (ทุ่งน้ำซัง) | | ระบบชลประทาน/ คลองระบายน้ำ | - | - | 300 | 2543 | 2543 | พระราชดำริ | | |
| | บรรเทาอุทกภัยอันเนื่องมาจากน้ำท่วม (ชุดคลองคลองมะ แยก 2) | คูดำ | ทาดใหญ่ | สงขลา | 7.129200 | 100.473600 | ทะเลสาบสงขลา | ทะเลสาบสงขลา (ทุ่งน้ำซัง) | | ระบบชลประทาน/ คลองระบายน้ำ | - | - | 500 | 2543 | 2543 | พระราชดำริ | | |
| | บรรเทาอุทกภัยอันเนื่องมาจากน้ำท่วม (ชุดคลองคลองระบวย น้ำสาย 3.3) | คูดำน้ำน้อย, คลองหม | ทาดใหญ่ | สงขลา | 7.346000 | 100.504100 | ทะเลสาบสงขลา | ทะเลสาบสงขลา (ทุ่งน้ำซัง) | | ระบบชลประทาน/ คลองระบายน้ำ | - | - | 800 | 2543 | 2543 | พระราชดำริ | | |
| | บรรเทาอุทกภัยอันเนื่องมาจากน้ำท่วม (ชุดคลองคลองระบวย น้ำสาย 3.1) | ควมั่งน้ำซัง | ทาดใหญ่,บางค่า | สงขลา | 6.985800 | 100.466600 | ทะเลสาบสงขลา | ทะเลสาบสงขลา (ทุ่งน้ำซัง) | | ระบบชลประทาน/ คลองระบายน้ำ | - | - | 12,000 | 2542 | 2542 | พระราชดำริ | | |
| | บรรเทาอุทกภัยอันเนื่องมาจากน้ำท่วม (ชุดคลองคลองระบวย น้ำสาย 3.2) | ควมั่ง | ทาดใหญ่/บาง ค่า/สะเตกา | สงขลา | 7.156900 | 100.452000 | ทะเลสาบสงขลา | ทะเลสาบสงขลา (ทุ่งน้ำซัง) | | ระบบชลประทาน/ คลองระบายน้ำ | - | - | 15,000 | 2541 | 2541 | พระราชดำริ | | |
| | บรรเทาอุทกภัยอันเนื่องมาจากน้ำท่วม (ชุดคลองคลองระบวย น้ำสาย 3.2) | คลองหม | ทาดใหญ่ | สงขลา | 7.060300 | 100.474700 | ทะเลสาบสงขลา | ทะเลสาบสงขลา (ทุ่งน้ำซัง) | | ระบบชลประทาน/ คลองระบายน้ำ | - | - | 640 | 2542 | 2542 | พระราชดำริ | | |
| | สำนักงานชลประทานที่ 17 จำนวน 3 โครงการ | | | | | | | | | 1,094,880 | 1,470,160 | 653,616 | 139,285 | | | | | |
| | - (เชื่อมบางกร (ทะเล) | บ้านสงขลา | บ้านสงขลา | ยะลา | | | ปัตตานี | | | | 1,454,360 | | | 2524 | | | | |
| 1 | โครงการส่งน้ำและบำรุงรักษาระบวย | ระบวยน้อย | เมือง | นราธิวาส | 6.389515 | 101.828744 | ภาคใต้ฝั่งตะวันออก | | IDP | | | 104,375 | | 2530 | 2541 | | | |
| | ประจวบชลประทาน คบ.บางระจอนล่าง | พว้อม | ตากใบ | นราธิวาส | 6.330518 | 101.956028 | ภาคใต้ฝั่งตะวันออก | แม่น้ำบางนรา | | | | | | 2531 | 2533 | พระราชดำริ | | |
| | ประจวบชลประทาน คบ.บางระจอนบน | ระบวยน้อย | เมืองนราธิวาส | นราธิวาส | 6.248618 | 101.942185 | ภาคใต้ฝั่งตะวันออก | แม่น้ำบางนรา | | | | 103,700 | | 2531 | 2533 | พระราชดำริ | | |
| 2 | โครงการส่งน้ำและบำรุงรักษาระบวย | โคกจิก | ตากใบ | นราธิวาส | 6.169684 | 102.071000 | ภาคใต้ฝั่งตะวันออก | | CDF | | | 88,060 | | 2518 | 2527 | | | |
| | คลองระบวยน้ำซัง | โคกจิก | ตากใบ | นราธิวาส | 6.073520 | 102.040104 | ภาคใต้ฝั่งตะวันออก | แม่น้ำโคก | | | | | | | 2540 | พระราชดำริ | | |
| | ประจวบชลประทาน คบ.คลองจิก | พว้อม | ตากใบ | นราธิวาส | 6.191648 | 102.027851 | ภาคใต้ฝั่งตะวันออก | แม่น้ำโคก | | | | | | 2544 | | พระราชดำริ | | |



แผนที่แสดงที่ตั้งและพื้นที่โครงการ
โครงการชลประทานขนาดใหญ่
กรมชลประทาน

- สัญลักษณ์**
- ที่ตั้งโครงการชลประทานขนาดใหญ่
 - พื้นที่โครงการชลประทานขนาดใหญ่

ขอบเขตสำนักชลประทาน

| | | | |
|----|-----------------------|----|------------------------|
| 01 | สำนักงานชลประทานที่ 1 | 10 | สำนักงานชลประทานที่ 10 |
| 02 | สำนักงานชลประทานที่ 2 | 11 | สำนักงานชลประทานที่ 11 |
| 03 | สำนักงานชลประทานที่ 3 | 12 | สำนักงานชลประทานที่ 12 |
| 04 | สำนักงานชลประทานที่ 4 | 13 | สำนักงานชลประทานที่ 13 |
| 05 | สำนักงานชลประทานที่ 5 | 14 | สำนักงานชลประทานที่ 14 |
| 06 | สำนักงานชลประทานที่ 6 | 15 | สำนักงานชลประทานที่ 15 |
| 07 | สำนักงานชลประทานที่ 7 | 16 | สำนักงานชลประทานที่ 16 |
| 08 | สำนักงานชลประทานที่ 8 | 17 | สำนักงานชลประทานที่ 17 |
| 09 | สำนักงานชลประทานที่ 9 | | |

ที่มาข้อมูล: กรมชลประทาน

3.2 รายละเอียดโครงการชลประทานขนาดกลาง ที่เพิ่มปริมาณน้ำเก็บกัก พื้นที่ชลประทาน/พื้นที่รับประโยชน์ ในปีงบประมาณ พ.ศ. 2561

| ที่ | แผนงบประมาณ/ผลิต/กิจกรรม | ตำบล | อำเภอ | จังหวัด | พิกัด (ทศนิยม 6 ตำแหน่ง) | | ลุ่มน้ำ | | * ลักษณะ อาคารขวางงาน | ประเภทโครงการ | ปริมาณน้ำเก็บ กัก (ล้าน ลบ.ม.) | พื้นที่ (ไร่) | | | ระยะเวลาก่อสร้าง | | หมายเหตุ | |
|-----|--|------------|------------|-----------|--------------------------|------------|---------|-------------------------|--------------------------|---|--------------------------------------|----------------|---------------------|------------------------|------------------|-------|----------|------|
| | | | | | Lat | Long | หลัก | รอง | | | | พื้นที่โครงการ | พื้นที่ ชลประทาน | พื้นที่รับ ประโยชน์ | เริ่ม | เสร็จ | | |
| | รวมทั้งสิ้น 31 รายการ | | | | | | | | | | | | | | | | | |
| | สำนักงานชลประทานที่ 1 | | | | | | | | | | | | | | | | | |
| 1 | โครงการระบบส่งน้ำชลประทาน ตำบลบึงคำ อำเภอไชยปราการ จังหวัดเชียงใหม่ | บึงคำ | ไชยปราการ | เชียงใหม่ | 19.747500 | 99.148800 | กค | น้ำแม่ฝาง | I | ระบบส่งน้ำ | - | 4,194 | 3,629 | - | 2559 | 2561 | | |
| | สำนักงานชลประทานที่ 2 | | | | | | | | | | | | | | | | | |
| 2 | อ่างเก็บน้ำแม่ออน 2 | บ้านอ้อน | งาว | ลำปาง | 18.779683 | 99.891268 | ขม | แม่น้ำวัง | S | อ่างเก็บน้ำ | - | - | - | - | 2559 | 2561 | | |
| 3 | โครงการอ่างเก็บน้ำห้วยซื่อพร้อมระบบส่งน้ำ ตำบลทุ่งศรีทอง อำเภอเวียงสา จังหวัดน่าน | ทุ่งศรีทอง | เวียงสา | น่าน | 18.684500 | 100.639000 | น่าน | แม่น้ำน่าน ส่วนที่ 2 | S | อ่างเก็บน้ำ | 1.213 | - | - | 750 | 2560 | 2561 | | |
| 4 | เพิ่มศักยภาพการเก็บกักอ่างเก็บน้ำแม่ปืม จังหวัดพะเยา | แม่ใจ | แม่ใจ | พะเยา | 19.354400 | 99.867700 | ยม | แม่น้ำกว | S | โครงการหลิว หลัง (ปรับปรุง เพิ่มประสิทธิภาพ โครงการ) | 53.511 | - | 45,650 | - | 2559 | 2561 | | |
| | สำนักงานชลประทานที่ 4 | | | | | | | | | | | | | | | | | |
| 5 | เพิ่มศักยภาพการเก็บกักอ่างเก็บน้ำแม่มาง จังหวัดแพร่ | หัวฝาย | สูงเม่น | แพร่ | 18.014800 | 100.135400 | ยม | แม่น้ำยม ตอนกลาง | S | โครงการหลิว หลัง (ปรับปรุง เพิ่มประสิทธิภาพ โครงการ) | 2.250 | - | - | 15,000 | 2559 | 2561 | | |
| | สำนักงานชลประทานที่ 5 | | | | | | | | | | | | | | | | | |
| 6 | โครงการเพิ่มประสิทธิภาพการส่งน้ำบ้านปางมก | กองนาง | ท่าบ่อ | หนองคาย | 17.867500 | 102.577460 | โขง | น้ำโม่ | I | ระบบส่งน้ำ | 0.530 | 191 | 1,421 | 1,328 | - | - | | |
| 7 | ระบบส่งน้ำพร้อมอาคารประกอบ โครงการจัดทำน้ำสนับสนุนพื้นที่เขตภูโสน (พระตำหนักสกลนคร) อันเนื่องมาจากพระราชดำริ (904) | ห้วยยาง | เมือง | สกลนคร | 17.125000 | 104.033000 | โขง | ห้วยน้ำก่า | I | ระบบส่งน้ำ | - | 191 | 191 | - | 2561 | 2561 | | |
| 8 | ระบบส่งน้ำพร้อมอาคารประกอบ โครงการระบบส่งน้ำอ่างเก็บน้ำห้วยวังวงโคกโดน อันเนื่องมาจากพระราชดำริ จังหวัดเลย | ปวนพุ่ม | หนองหิน | เลย | 17.055300 | 107.806000 | โขง | แม่น้ำเลย ตอนล่าง | I | ระบบส่งน้ำ | 0.530 | - | 1,230 | 1,328 | 2561 | 2561 | | |
| | สำนักงานชลประทานที่ 6 | | | | | | | | | | | | | | | | | |
| 9 | โครงการสถานีสูบน้ำด้วยไฟฟ้าพร้อมระบบส่งน้ำตำบลบ้านดง (อันเนื่องมาจากพระราชดำริ) ระยะที่ 1 จังหวัดขอนแก่น | บ้านดง | อุบลรัตน์ | ขอนแก่น | 16.767363 | 102.651942 | ชี | ลำน้ำพอง ตอนล่าง | P | สถานีสูบน้ำ | 3.383 | - | 12,000 | 20,499 | - | - | 2558 | 2561 |
| 10 | เพิ่มประสิทธิภาพระบบเก็บกักน้ำบ้านกุ่มบ้านหนองท่าออก | ข้างฝือก | สุวรรณภูมิ | ร้อยเอ็ด | 15.673800 | 103.954000 | ชี | ลำเสียวใหญ่ | S | โครงการหลิว หลัง (ปรับปรุง เพิ่มประสิทธิภาพ โครงการ) | 0.386 | - | - | 2,122 | 2559 | 2561 | | |

| ที่ | แผนงบประมาณ/ผลิต/กิจกรรม | ตำบล | อำเภอ | จังหวัด | พิกัด (พิกัด 6 ด้าน) | | ผู้นำ | | ลักษณะอาคารหัวงาน | ปริมาณน้ำเก็บกัก (ล้าน ลบ.ม.) | พื้นที่ (ไร่) | | | ระยะเวลาก่อสร้าง | | หมายเหตุ |
|------------------------------|---|-----------|----------------|------------|----------------------|------------|---------------------|-------------|-------------------|-------------------------------|----------------|-----------------|--------------------|------------------|-------|----------|
| | | | | | Lat | Long | หลัก | รอง | | | พื้นที่โครงการ | พื้นที่ชลประทาน | พื้นที่รับประโยชน์ | เริ่ม | เสร็จ | |
| 11 | เพิ่มประสิทธิภาพระบบเก็บกักน้ำอ่างเก็บน้ำหนองผือ | โพธิ์ชัย | พนมไพร | ร้อยเอ็ด | 15.600900 | 104.085900 | ซี | ลำเสียวใหญ่ | S | 0.446 | - | 1,100 | 2559 | 2561 | | |
| 12 | เพิ่มประสิทธิภาพระบบเก็บกักน้ำอ่างเก็บน้ำห้วยกุดแดง | ห้วยซ้าง | จตุรพักตรพิมาน | ร้อยเอ็ด | 15.854700 | 103.559200 | ซี | ลำเสียวน้อย | S | 0.632 | - | 2,098 | 2559 | 2561 | | |
| 13 | เพิ่มประสิทธิภาพระบบเก็บกักน้ำอ่างเก็บน้ำห้วยกุดแคน | หนองผือ | จตุรพักตรพิมาน | ร้อยเอ็ด | 15.854700 | 103.559200 | ซี | ลำเสียวน้อย | S | 0.492 | - | 2,760 | 2559 | 2561 | | |
| 14 | เพิ่มประสิทธิภาพระบบเก็บกักน้ำอ่างเก็บน้ำห้วยแล้ง | เมืองหงส์ | จตุรพักตรพิมาน | ร้อยเอ็ด | 15.881200 | 103.446300 | ซี | ลำเสียวใหญ่ | S | 0.351 | - | 3,700 | 2559 | 2561 | | |
| 15 | เพิ่มประสิทธิภาพระบบเก็บกักน้ำอ่างเก็บน้ำห้วยลานใต้ | บัวแดง | ปทุมรัตน์ | ร้อยเอ็ด | 15.646500 | 103.375100 | ซี | ลำตา | S | 1.076 | - | 8,719 | 2559 | 2561 | | |
| 16 | ก่อสร้างประตูระบายน้ำและสถานีสูบน้ำกุดเชียงบังพร้อมอาคารประกอบ บ้านโนนเชียงบัง | ม่วงลาด | จังหาร | ร้อยเอ็ด | 16.189800 | 103.525700 | ซี | | D | - | 4,000 | - | 2561 | 2561 | | |
| สำนักงานชลประทานที่ 7 | | | | | | | | | | | | | | | | |
| 17 | โครงการระบบระบายน้ำฝายลำบาย จังหวัดอำนาจเจริญ | สร้างน้อย | ห้วยตะพาน | อำนาจเจริญ | 15.649700 | 104.449900 | บุต | ลำตะพาน | I | 16.820 | 5,100 | 18,330 | - | - | - | |
| 18 | โครงการประตูระบายน้ำบ้านหนองบัวพร้อมระบบส่งน้ำจังหวัดนครพนม (ระบบส่งน้ำและอาคารประกอบโครงการประตูระบายน้ำบ้านหนองบัวพร้อมระบบส่งน้ำจังหวัดนครพนม) | นาหว้า | นาหว้า | นครพนม | 17.473401 | 104.141572 | โจง | ห้วยน้ำจืด | D | - | - | 200 | - | 2554 | 2561 | |
| 19 | อ่างเก็บน้ำห้วยคันแรงใหญ่ | คำชะอี | คำชะอี | มุกดาหาร | 16.530510 | 104.342860 | โจง | ห้วยบังเอ็ด | S | 4.620 | 5,100 | 5,100 | - | 2558 | 2561 | |
| สำนักงานชลประทานที่ 9 | | | | | | | | | | | | | | | | |
| 20 | อ่างเก็บน้ำกุดออกประเมต | พวา | แก่งหางแมว | จันทบุรี | 13.089950 | 101.811808 | ชายฝั่งทะเลตะวันออก | คลองวังไตนต | S | 60.260 | 10,239 | - | 38,850 | 2554 | 2561 | |

| ที่ | แผนงบประมาณ/ผลผลิต/กิจกรรม | ตำบล | อำเภอ | จังหวัด | พิกัด (ทศนิยม 6 ตำแหน่ง) | | ลุ่มน้ำ | | ลักษณะ * ลักษณะ อาคารหัวงาน | ปริมาณน้ำเก็บ กัก (ล้าน ลบ.ม.) | พื้นที่ (ไร่) | | | ระยะเวลาก่อสร้าง | | หมายเหตุ |
|-----|--|-----------|-----------|-----------------|--------------------------|------------|--|--|-----------------------------------|--------------------------------------|----------------|---------------------|------------------------|------------------|-------|----------|
| | | | | | Lat | Long | หลัก | รอง | | | พื้นที่โครงการ | พื้นที่ ชลประทาน | พื้นที่รับ ประโยชน์ | เริ่ม | เสร็จ | |
| 21 | เพิ่มศักยภาพการเก็บกักอ่างเก็บน้ำเขตรักษา จังหวัดตราด | วังกระแจะ | เมืองตราด | ตราด | 12.263600 | 102.412700 | ชายฝั่งทะเล ตะวันออก (ลุ่มน้ำสาขา) | ชายฝั่งทะเล ตะวันออก (ลุ่มน้ำสาขา) | C | 53,508 | - | - | 7,850 | 2559 | 2561 | |
| | สำนักงานชลประทานที่ 10 | | | | | | | | | | | | | | | |
| 22 | โครงการระบบส่งน้ำห้วยตอแก้ว ระยะที่ 3 ตำบลห้วย ไร่ อำเภอลำสัก จังหวัดเพชรบูรณ์ (ระบบส่งน้ำและอาคารประกอบ) | ห้วยไร่ | หล่มสัก | เพชรบูรณ์ | 16.819600 | 101.360500 | ป่าสัก | แม่น้ำป่าสัก (สายหลัก) | I | - | - | 13,880 | - | 2558 | 2561 | |
| 23 | โครงการอ่างเก็บน้ำห้วยน้ำก่อ ตำบลน้ำก่อ อำเภอหล่ม สัก จังหวัดเพชรบูรณ์ (ระบบส่งน้ำพร้อมอาคารประกอบ) | น้ำก่อ | หล่มสัก | เพชรบูรณ์ | 16.800200 | 101.156800 | ป่าสัก | แม่น้ำป่าสัก ตอนบน | S | - | - | 13,000 | - | 2557 | 2561 | |
| | สำนักงานชลประทานที่ 12 | | | | | | | | | | | | | | | |
| 24 | โครงการสถานีสูบน้ำอุโมงค์แม่ไร่พัฒนา (ส่วนขยาย) ตำบลไร่พัฒนา อำเภอนิคมธำชรี จังหวัดชัยนาท (ระบบระบายน้ำพร้อมอาคารประกอบ) | ไร่พัฒนา | นิคมธำชรี | ชัยนาท | 15.333984 | 100.242253 | เจ้าพระยา | แม่น้ำ เจ้าพระยา (สายหลัก) | P | 14,000 | - | 5,000 | 10,000 | 2561 | 2561 | |
| | สำนักงานชลประทานที่ 13 | | | | | | | | | | | | | | | |
| 25 | ฝายห้วยวังและอาคารประกอบโครงการพัฒนาลุ่มน้ำลำ ตะเพิน อันเนื่องมาจากพระราชดำริ อาคารทดน้ำบ้านวัง กุ่มพร้อมระบบส่งน้ำ | ลาดหญ้า | เมือง | กาญจนบุรี | 14.194600 | 99.432800 | แม่กลอง | ห้วยตะเพิน | C, I | - | - | 4,100 | - | 2558 | 2561 | |
| | สำนักงานชลประทานที่ 14 | | | | | | | | | | | | | | | |
| 26 | งานเพิ่มประสิทธิภาพการส่งน้ำโครงการอ่างเก็บน้ำห้วย วังต้น อันเนื่องมาจากพระราชดำริ | หาดขาม | กุยบุรี | ประจวบคีรีขันธ์ | | | ชายฝั่งทะเล ตะวันตก | | I | - | - | - | 2,800 | 2561 | 2561 | |
| 27 | โครงการสถานีสูบน้ำพร้อมระบบส่งน้ำบ้านพงษ์เจริญ | พงษ์เจริญ | ท่ามะเข | ชุมพร | 10.937600 | 99.177200 | ภาคใต้ฝั่ง ตะวันออก | คลองหลังสวน | P | - | - | - | 2,800 | 2559 | 2561 | |
| | สำนักงานชลประทานที่ 16 | | | | | | | | | | | | | | | |
| 28 | ประตูปรับน้ำบ้านท่าเขิน ตำบลคลองเตน อำเภอระโนด จังหวัดสงขลา | คลองเตน | ระโนด | สงขลา | 7.912500 | 100.338600 | ทะเลสาบ สงขลา | | D | - | - | - | 19,638 | 2561 | 2561 | |
| 29 | โครงการอ่างเก็บน้ำวิทยาลัยเกษตรและเทคโนโลยีสุล ตำบลควนกาหลง อำเภควนกาหลง จังหวัดสตูล (ระบบส่งน้ำพร้อมอาคารประกอบ) | ควนกาหลง | ควนกาหลง | สตูล | 6.866908 | 100.031970 | ภาคใต้ฝั่ง ตะวันตก | | S | 0.800 | - | - | 500 | 2558 | 2561 | |
| 30 | โครงการอ่างเก็บน้ำคลองทรายขาว ตำบลอ่าวตัง อำเภอวังวิเศษ จังหวัดตรัง (ระบบส่งน้ำพร้อมอาคาร ประกอบ) | อ่าวตัง | วังวิเศษ | ตรัง | 7.862400 | 99.426100 | ภาคใต้ฝั่ง ตะวันตก | แม่น้ำตรัง | S | 5,500 | - | 6,000 | 1,200 | 2557 | 2561 | |
| 31 | แก้มลิงวังนกน้ำ จังหวัดตรัง | เขาวีเศษ | วังวิเศษ | ตรัง | 7.640600 | 99.472300 | ภาคใต้ฝั่ง ตะวันตก | แม่น้ำตรัง | F | 2,600 | - | - | 1,500 | 2559 | 2561 | |

3.3 รายละเอียดโครงการชลประทานขนาดกลาง ตั้งแต่ต้นถึงสิ้นปีงบประมาณ พ.ศ. 2561

| ลำดับ ที่ | ลำน้ำ/โครงการ | จังหวัด | Lat/Long | | ผู้รับผิดชอบ | ประเภท โครงการ | ปริมาณ เก็บกัก (ล้าน ลบ.ม.) | พื้นที่ (ไร่) | | | ระยะเวลาก่อสร้าง | | พระราชดำริ | หมายเหตุ | |
|--------------------------------|---|------------|-----------|-----------|--------------|-------------------|-----------------------------------|----------------|-----------------|------------------------|------------------|-------|------------|------------|--|
| | | | Lat | Long | | | | พื้นที่โครงการ | พื้นที่ชลประทาน | พื้นที่รับ ประโยชน์ | เริ่ม | เสร็จ | | | |
| รวมทั้งสิ้น 860 โครงการ | | | | | | | | | | | | | | | |
| 1 | โครงการชลประทานเชียงใหม่ จำนวน 37 โครงการ | เชียงใหม่ | 19.760335 | 99.238730 | กก | น้ำแม่ฝาง | 4,276 | 6,016 | 5,544 | - | 2,535 | 2,536 | | | |
| 2 | โครงการชลประทานแม่ฮ่องสอน | แม่ฮ่องสอน | 20.020073 | 99.255287 | กก | น้ำแม่ฝาง | - | 13,369 | 10,393 | - | 2,519 | 2,524 | | | |
| 3 | โครงการชลประทานแม่ฮ่องสอน | แม่ฮ่องสอน | 20.004282 | 99.263911 | กก | น้ำแม่ฝาง | 3,641 | 8,503 | 7,466 | - | 2,537 | 2,539 | | | |
| 4 | โครงการชลประทานเชียงใหม่ | เชียงใหม่ | 18.474731 | 98.664981 | จิง | น้ำแม่ฝาง | - | 11,165 | 8,116 | - | 2,524 | 2,525 | | | |
| 5 | โครงการชลประทานแม่ฮ่องสอน | แม่ฮ่องสอน | 19.458221 | 98.940091 | จิง | น้ำแม่ฝาง | 4,080 | 6,612 | 5,027 | - | 2,536 | 2,543 | พระราชดำริ | | |
| 6 | โครงการชลประทานเชียงใหม่ | เชียงใหม่ | 17.872694 | 98.762419 | จิง | น้ำแม่ฝาง | 39,000 | 21,506 | 14,967 | - | 2,520 | 2,530 | พระราชดำริ | | |
| 7 | โครงการชลประทานเชียงใหม่ | เชียงใหม่ | 18.528889 | 98.759444 | จิง | น้ำแม่ฝาง | 2,600 | 15,682 | 11,549 | - | 2,523 | 2,525 | พระราชดำริ | | |
| 8 | โครงการชลประทานเชียงใหม่ | เชียงใหม่ | 19.490338 | 99.232766 | จิง | น้ำแม่ฝาง | 5,530 | 10,817 | 8,864 | - | 2,536 | 2,537 | พระราชดำริ | | |
| 9 | โครงการชลประทานเชียงใหม่ | เชียงใหม่ | 18.492389 | 98.353133 | จิง | น้ำแม่ฝาง | 1,450 | 1,419 | 1,097 | - | 2,524 | 2,525 | พระราชดำริ | | |
| 10 | โครงการชลประทานเชียงใหม่ | เชียงใหม่ | 18.496580 | 98.349890 | จิง | น้ำแม่ฝาง | - | - | 1,092 | 1,200 | - | 2,524 | 2,525 | พระราชดำริ | |
| 11 | โครงการชลประทานเชียงใหม่ | เชียงใหม่ | 18.629159 | 98.781900 | จิง | น้ำแม่ฝาง | 4,300 | 6,418 | 5,016 | - | 2,520 | 2,526 | พระราชดำริ | | |
| 12 | โครงการชลประทานเชียงใหม่ | เชียงใหม่ | 18.730436 | 99.312298 | จิง | น้ำแม่ฝาง | 0,850 | 1,352 | 825 | - | 2,524 | 2,525 | พระราชดำริ | | |
| 13 | โครงการชลประทานเชียงใหม่ | เชียงใหม่ | 18.807512 | 99.270559 | จิง | น้ำแม่ฝาง | 4,530 | 10,822 | 5,116 | - | 2,525 | 2,530 | | | |
| 14 | โครงการชลประทานเชียงใหม่ | เชียงใหม่ | 19.714161 | 99.213860 | กก | น้ำแม่ฝาง | 15,300 | 9,494 | 7,891 | - | 2,553 | 2,549 | | | |
| 15 | โครงการชลประทานเชียงใหม่ | เชียงใหม่ | 19.407342 | 98.992380 | จิง | น้ำแม่ฝาง | - | 3,480 | 2,665 | - | 2,543 | 2,545 | | | |
| 16 | โครงการชลประทานเชียงใหม่ | เชียงใหม่ | 17.831891 | 98.783886 | จิง | น้ำแม่ฝาง | 2,800 | 5,654 | 4,587 | - | 2,540 | 2,540 | | | |
| 17 | โครงการชลประทานเชียงใหม่ | เชียงใหม่ | 18.922909 | 99.091170 | จิง | น้ำแม่ฝาง | 0,600 | 1,180 | 448 | - | 2,520 | 2,523 | | | |
| 18 | โครงการชลประทานเชียงใหม่ | เชียงใหม่ | 19.620242 | 98.630917 | จิง | น้ำแม่ฝาง | 0,400 | 1,197 | 3,177 | - | 2,521 | 2,521 | พระราชดำริ | | |
| 19 | โครงการชลประทานเชียงใหม่ | เชียงใหม่ | 18.618031 | 98.741203 | จิง | น้ำแม่ฝาง | - | 51,403 | 38,586 | - | 2,549 | 2,551 | | | |
| 20 | โครงการชลประทานเชียงใหม่ | เชียงใหม่ | 18.823155 | 98.945710 | จิง | น้ำแม่ฝาง | 0,760 | - | - | - | 2,555 | 2,555 | | | |
| 21 | โครงการชลประทานเชียงใหม่ | เชียงใหม่ | 18.752821 | 98.990323 | จิง | น้ำแม่ฝาง | 1,000 | 4,801 | 23,070 | - | 2,553 | 2,556 | | | |
| 22 | โครงการชลประทานเชียงใหม่ | เชียงใหม่ | 19.969713 | 99.266866 | กก | น้ำแม่ฝาง | - | - | 4,672 | - | 2,554 | 2,558 | | | |
| 23 | โครงการชลประทานเชียงใหม่ | เชียงใหม่ | 18.438698 | 98.706319 | จิง | น้ำแม่ฝาง | - | 1,962 | 889 | - | 2,558 | 2,559 | | | |
| 24 | โครงการชลประทานเชียงใหม่ | เชียงใหม่ | 18.082631 | 98.578207 | จิง | น้ำแม่ฝาง | - | 454 | 152 | - | 2,558 | 2,559 | | | |
| 25 | โครงการชลประทานเชียงใหม่ | เชียงใหม่ | 18.265500 | 98.642300 | จิง | น้ำแม่ฝาง | 9,350 | 47,178 | 34,558 | - | 2,557 | 2,560 | | | |
| 26 | โครงการชลประทานเชียงใหม่ | เชียงใหม่ | 18.380600 | 98.680900 | จิง | น้ำแม่ฝาง | - | 4,164 | 3,292 | - | 2,557 | 2,560 | | | |
| 27 | โครงการชลประทานเชียงใหม่ | เชียงใหม่ | 19.372800 | 99.249400 | จิง | น้ำแม่ฝาง | 16,240 | 9,962 | 7,791 | - | 2,557 | 2,560 | | | |
| 28 | โครงการชลประทานเชียงใหม่ | เชียงใหม่ | 19.747500 | 99.148800 | กก | น้ำแม่ฝาง | - | 4,194 | 3,629 | - | 2,559 | 2,561 | | | |
| 29 | โครงการชลประทานเชียงใหม่ | เชียงใหม่ | 18.839277 | 98.954581 | จิง | น้ำแม่ฝาง | 1,100 | - | - | - | 2,524 | 2,524 | พระราชดำริ | อุบิเทศ | |
| 30 | โครงการชลประทานเชียงใหม่ | เชียงใหม่ | 18.650735 | 98.758220 | จิง | น้ำแม่ฝาง | - | - | 1,000 | - | 2,531 | 2,531 | พระราชดำริ | | |
| 31 | โครงการชลประทานเชียงใหม่ | เชียงใหม่ | 18.280051 | 98.676427 | จิง | น้ำแม่ฝาง | 0,8200 | - | - | - | 2,527 | 2,527 | พระราชดำริ | | |
| 32 | โครงการชลประทานเชียงใหม่ | เชียงใหม่ | 18.280051 | 98.676427 | จิง | น้ำแม่ฝาง | - | - | - | - | 2,527 | 2,527 | พระราชดำริ | | |
| 33 | โครงการชลประทานเชียงใหม่ | เชียงใหม่ | 18.280051 | 98.676427 | จิง | น้ำแม่ฝาง | - | - | - | - | 2,527 | 2,527 | พระราชดำริ | | |

ปีงบประมาณ พ.ศ. 2558 จะให้พื้นที่ชลประทาน 4,800 ไร่

| ลำดับ ที่ | สำนักงานชลประทาน/โครงการ | ตำบล | อำเภอ | จังหวัด | Lat/Long | | ลุ่มน้ำหลัก | ลุ่มน้ำรอง | * ลักษณะ อาคารหัว งาน | ประเภท โครงการ | ปริมาณน้ำ เก็บกัก (ล้าน ลบ.ม.) | พื้นที่ (ไร่) | | ระยะตกกักสร้าง | | หมายเหตุ | |
|--------------|---|-----------|-----------|-----------|------------|------------|-------------|------------------|-----------------------------|---------------------------|--------------------------------------|-----------------|------------------------|----------------|-------|------------|------------|
| | | | | | Lat | Long | | | | | | พื้นที่ชลประทาน | พื้นที่รับ ประโยชน์ | เริ่ม | เสร็จ | | |
| 34 | อ่างเก็บน้ำห้วยหม่อมตอนเหนือระบบส่งน้ำ (พัฒนาเก็บส่งลุ่มน้ำ สายแม่แก้ว) | แม่สอด | จอมทอง | เชียงใหม่ | 18.262975 | 98.739842 | ปิง | | S | อ่างเก็บน้ำ | 0.1650 | - | 1,200 | 2527 | 2527 | พระราชดำริ | |
| 35 | อ่างเก็บน้ำห้วยหม่อมตอน (พัฒนาเก็บส่งลุ่มน้ำสายแม่แก้ว) - ระบบน้ำห้วยหม่อม (พัฒนาเก็บส่งลุ่มน้ำสายแม่แก้ว) | แม่สอด | จอมทอง | เชียงใหม่ | 18.262995 | 98.741411 | ปิง | แม่แก้วสายที่ 3 | S | อ่างเก็บน้ำ ระบบส่งน้ำ | 0.170 | 400 | 570 | 2527 | 2527 | พระราชดำริ | |
| 36 | พัฒนาเก็บส่งลุ่มน้ำแม่แก้ว (พัฒนาเก็บส่งลุ่มน้ำสายแม่แก้ว) | แม่สอด | จอมทอง | เชียงใหม่ | 18.262968 | 98.735112 | ปิง | | I | อื่นๆ | - | - | 400 | 2528 | 2528 | พระราชดำริ | |
| 37 | พัฒนาเก็บส่งลุ่มน้ำแม่แก้ว (พัฒนาเก็บส่งลุ่มน้ำสายแม่แก้ว) ทวนสิทธิ์แม่ใจ (พัฒนาชลประทาน) | แม่สอด | จอมทอง | เชียงใหม่ | 18.2348919 | 98.6963734 | ปิง | | I | อื่นๆ | - | - | - | 2530 | 2530 | พระราชดำริ | |
| | โครงการชลประทานลำปำ จำนวน 9 โครงการ | | | | 99.164370 | | ปิง | | I | อื่นๆ | - | - | - | 2553 | 2553 | พระราชดำริ | |
| 1 | โครงการชลประทานลำปำ | ป่าตอง | บ้านฝาง | ลำปาง | 18.267665 | 98.827770 | ปิง | บ้านฝาง | I | อื่นๆ | 35.100 | 134,024 | 100,242 | - | - | | |
| 2 | งานจัดระบบชลประทานฝายเขื่อนศรี (ระยะที่ 2) | ป่าตอง | บ้านฝาง | ลำปาง | 18.268996 | 98.826871 | ปิง | บ้านฝาง | I | ระบบชลประทานไม่รับน้ำ | - | 14,115 | 11,230 | 2526 | 2527 | | |
| 3 | โครงการชลประทานลำปำ | บ้านฮ่อม | ป่าตอง | ลำปาง | 18.526067 | 98.901492 | ปิง | แม่แก้วสายที่ 2 | I | อื่นๆ | - | 13,984 | 12,326 | 2538 | 2538 | 2543 | |
| 4 | โครงการชลประทานลำปำ | เขื่อนฝาง | เมือง | ลำปาง | 18.365648 | 98.773869 | ปิง | บ้านฝาง | I | อื่นๆ | - | 6,026 | 4,164 | 2518 | 2518 | 2514 | |
| 5 | โครงการอ่างเก็บน้ำแม่ลาน | ศรีบ้าน | เมือง | ลำปาง | 18.541140 | 99.062548 | ปิง | บ้านฝาง | I | อื่นๆ | - | 6,065 | 4,597 | 2514 | 2516 | 2516 | |
| 6 | โครงการอ่างเก็บน้ำแม่ต๋อง | แม่ต๋อง | เมือง | ลำปาง | 18.512842 | 99.132683 | ปิง | บ้านฝาง | S | อ่างเก็บน้ำ | 16,000 | 17,426 | 8,963 | 2520 | 2528 | พระราชดำริ | |
| 7 | โครงการอ่างเก็บน้ำแม่ต๋อง | แม่ต๋อง | เมือง | ลำปาง | 18.584433 | 99.154945 | ปิง | บ้านฝาง | S | อ่างเก็บน้ำ | 10,000 | 6,400 | 4,857 | 2529 | 2531 | พระราชดำริ | |
| 8 | โครงการอ่างเก็บน้ำแม่ต๋อง | แม่ต๋อง | เมือง | ลำปาง | 18.614496 | 99.182681 | ปิง | บ้านฝาง | S | อ่างเก็บน้ำ | 5,500 | 7,929 | 6,516 | 2528 | 2529 | พระราชดำริ | |
| 9 | โครงการอ่างเก็บน้ำแม่ต๋อง | แม่ต๋อง | เมือง | ลำปาง | 18.357119 | 98.960453 | ปิง | บ้านฝาง | S | อ่างเก็บน้ำ | 3,600 | 3,509 | 2,621 | 2538 | 2544 | พระราชดำริ | |
| 9 | โครงการชลประทานแม่สอด | คอนแก้ว | สารภี | เชียงใหม่ | 18.690703 | 98.987093 | ปิง | แม่แก้วสายที่ 2 | I | อื่นๆ | - | 58,571 | 44,968 | 2482 | 2484 | | |
| | โครงการชลประทานแม่สอดตอน จำนวน 6 โครงการ | | | | | | | | | | 1,280 | 23,586 | 12,624 | - | - | | |
| 1 | โครงการชลประทานแม่สอด | แม่สอด | ห้วยหม่อม | แม่สอด | 18.839819 | 98.001466 | สาละวิน | แม่หม่อมตอนล่าง | I | อื่นๆ | - | 1,285 | 582 | 2515 | 2516 | | |
| 2 | โครงการชลประทานแม่สอด | บ้านกาศ | แม่สอด | แม่สอด | 18.184246 | 97.929623 | สาละวิน | แม่หม่อมตอนบน | I | อื่นๆ | - | 13,113 | 8,430 | 2510 | 2519 | | |
| 3 | โครงการอ่างเก็บน้ำแม่สาคี (แม่สอดแดง) | สามอ้ง | เมือง | แม่สอด | 19.270706 | 97.973192 | สาละวิน | บ้านแม่หม่อมล่าง | S | อ่างเก็บน้ำ | 0.530 | 854 | - | 2524 | 2526 | | |
| 4 | โครงการอ่างเก็บน้ำห้วยแม่สอด | ป่าตอง | เมือง | แม่สอด | 19.283514 | 98.001661 | สาละวิน | บ้านแม่หม่อมล่าง | S | อ่างเก็บน้ำ | 0.750 | 2,960 | 1,220 | 2529 | 2533 | | |
| 5 | โครงการชลประทานแม่สอด (ตอนบน) | แม่สอด | แม่สอด | แม่สอด | 18.161794 | 97.955284 | สาละวิน | แม่หม่อมตอนล่าง | I | อื่นๆ | - | 5,000 | 2,327 | 2536 | 2538 | | |
| 6 | โครงการชลประทานแม่สาคี | แม่สาคี | ปางมะผ้า | แม่สอด | 19.524150 | 98.239409 | สาละวิน | บ้านแม่หม่อมล่าง | I | อื่นๆ | - | 375 | 65 | 2524 | 2525 | | |
| | สำนักงานชลประทานที่ 2 จำนวน 59 โครงการ | | | | | | | | | | 336,909 | 586,970 | 552,178 | 27,900 | - | | |
| | โครงการชลประทานลำปำ จำนวน 31 โครงการ | | | | | | | | | | 148,678 | 169,639 | 168,113 | 6,550 | - | | |
| 1 | โครงการอ่างเก็บน้ำห้วยหม่อม | ห้วยหม่อม | สบปราบ | ลำปาง | 17.902317 | 99.636167 | วัง | ลุ่มน้ำห้วยหม่อม | S | อ่างเก็บน้ำ | 1,200 | 2,200 | 2,200 | 2527 | 2527 | พระราชดำริ | |
| 2 | โครงการอ่างเก็บน้ำแม่ฮ่อม | นาโง | เนิน | ลำปาง | 17.655709 | 99.131050 | วัง | ลุ่มน้ำห้วยหม่อม | S | อ่างเก็บน้ำ | 7,560 | 8,449 | 8,449 | 2528 | 2528 | | |
| 3 | โครงการอ่างเก็บน้ำแม่ฮ่อมตอน | เสียว | เสียว | ลำปาง | 18.159127 | 99.177749 | วัง | ลุ่มน้ำแม่สาคี | S | อ่างเก็บน้ำ | 6,900 | 5,000 | 5,000 | 2522 | 2549 | | |
| 4 | โครงการอ่างเก็บน้ำแม่ฮ่อม | แม่ฮ่อม | แม่ฮ่อม | ลำปาง | 17.616881 | 98.959468 | วัง | ลุ่มน้ำห้วยหม่อม | S | อ่างเก็บน้ำ | 4,200 | 3,890 | 3,890 | 2532 | 2535 | | |
| 5 | โครงการอ่างเก็บน้ำแม่สาคี | แม่สาคี | แม่สาคี | ลำปาง | 18.704062 | 99.615766 | วัง | ลุ่มน้ำห้วยหม่อม | S | อ่างเก็บน้ำ | 19,920 | 15,000 | 15,000 | 2553 | 2555 | พระราชดำริ | |
| 6 | โครงการอ่างเก็บน้ำแม่สาคี อันเนื่องมาจากพระราชดำริ | ห้วยหม่อม | แม่สาคี | ลำปาง | 18.570848 | 99.437842 | วัง | แม่สาคี | S | อ่างเก็บน้ำ | 9,197 | - | - | 6,550 | 2557 | 2560 | พระราชดำริ |
| 7 | โครงการอ่างเก็บน้ำแม่สาคี | ห้วยหม่อม | เมือง | ลำปาง | 18.218873 | 99.585438 | วัง | ลุ่มน้ำแม่สาคี | S | อ่างเก็บน้ำ | 2,540 | 10,000 | 10,000 | 2511 | 2514 | | |
| 8 | โครงการอ่างเก็บน้ำแม่สาคี | แม่สาคี | สบปราบ | ลำปาง | 17.966314 | 99.380608 | วัง | ลุ่มน้ำห้วยหม่อม | S | อ่างเก็บน้ำ | 11,400 | 14,000 | 12,000 | 2528 | 2528 | | |
| 9 | โครงการอ่างเก็บน้ำแม่สาคี | แม่สาคี | แม่สาคี | ลำปาง | 17.503434 | 99.066177 | วัง | ลุ่มน้ำห้วยหม่อม | S | อ่างเก็บน้ำ | 36,480 | 18,000 | 18,000 | 2551 | 2555 | | |
| 10 | โครงการอ่างเก็บน้ำแม่สาคี | แม่สาคี | เมือง | ลำปาง | 18.435050 | 99.527456 | วัง | ลุ่มน้ำแม่สาคี | S | อ่างเก็บน้ำ | 1,248 | 5,000 | 5,000 | 2527 | 2527 | | |
| 11 | โครงการอ่างเก็บน้ำแม่สาคี | แม่สาคี | เมือง | ลำปาง | 18.441285 | 99.559672 | วัง | ลุ่มน้ำแม่สาคี | S | อ่างเก็บน้ำ | 1,610 | 5,000 | 5,000 | 2528 | 2528 | | |
| 12 | โครงการอ่างเก็บน้ำแม่สาคี | แม่สาคี | เมือง | ลำปาง | 18.510360 | 99.408319 | วัง | ลุ่มน้ำแม่สาคี | S | อ่างเก็บน้ำ | 1,356 | 5,500 | 5,500 | 2542 | 2542 | | |
| 13 | โครงการอ่างเก็บน้ำแม่สาคี | แม่สาคี | เมือง | ลำปาง | 18.459817 | 99.374105 | วัง | ลุ่มน้ำแม่สาคี | S | อ่างเก็บน้ำ | 1,090 | 1,000 | 1,000 | 2532 | 2532 | | |
| 14 | โครงการอ่างเก็บน้ำแม่สาคี | แม่สาคี | เมือง | ลำปาง | 18.491400 | 99.398802 | วัง | ลุ่มน้ำแม่สาคี | S | อ่างเก็บน้ำ | 1,132 | 4,000 | 4,000 | 2529 | 2529 | | |
| 15 | โครงการอ่างเก็บน้ำแม่สาคี | แม่สาคี | เทศบาล | ลำปาง | 18.074796 | 99.370446 | วัง | ลุ่มน้ำห้วยหม่อม | S | อ่างเก็บน้ำ | 1,225 | 3,000 | 3,000 | 2530 | 2530 | | |
| 16 | โครงการอ่างเก็บน้ำแม่สาคี | แม่สาคี | วังพร้าว | ลำปาง | 18.124438 | 99.404580 | วัง | ลุ่มน้ำห้วยหม่อม | S | อ่างเก็บน้ำ | 1,590 | 3,000 | 3,000 | 2530 | 2530 | | |
| 17 | โครงการอ่างเก็บน้ำแม่สาคี | แม่สาคี | วังพร้าว | ลำปาง | 18.739116 | 100.070029 | วัง | ลุ่มน้ำห้วยหม่อม | S | อ่างเก็บน้ำ | 1,280 | 3,100 | 3,100 | 2536 | 2536 | | |
| 18 | โครงการอ่างเก็บน้ำแม่สาคี | แม่สาคี | เสียว | ลำปาง | 17.984673 | 99.188908 | วัง | ลุ่มน้ำแม่สาคี | S | อ่างเก็บน้ำ | 2,540 | 5,800 | 5,800 | 2527 | 2532 | | |
| 19 | โครงการอ่างเก็บน้ำแม่สาคี | แม่สาคี | แม่สาคี | ลำปาง | 18.050115 | 99.494171 | วัง | ลุ่มน้ำห้วยหม่อม | S | อ่างเก็บน้ำ | 5,900 | 10,000 | 10,000 | 2533 | 2533 | | |
| 20 | โครงการอ่างเก็บน้ำแม่สาคี | แม่สาคี | แม่สาคี | ลำปาง | 17.448740 | 99.083815 | วัง | ลุ่มน้ำห้วยหม่อม | S | อ่างเก็บน้ำ | 1,336 | 1,500 | 1,500 | 2523 | 2523 | | |
| 21 | โครงการอ่างเก็บน้ำแม่สาคี | แม่สาคี | สบปราบ | ลำปาง | 17.819928 | 99.360479 | วัง | ลุ่มน้ำห้วยหม่อม | S | อ่างเก็บน้ำ | 1,113 | 2,000 | 2,000 | 2531 | 2531 | | |

| ลำดับ ที่ | ลำดับ ที่ | สำนักงานชลประทาน/โครงการ | ตำบล | อำเภอ | จังหวัด | Lat/Long | | หมู่บ้านหลัก | หมู่บ้านรอง | * ลักษณะ อาคารหัว งาน | ประเภท โครงการ | ปริมาณน้ำ เก็บกัก (ล้าน ลบ.ม.) | พื้นที่ (ไร่) | | | ระยะเวลาก่อสร้าง | | หมายเหตุ |
|---|--------------|------------------------------|----------|---------|----------|-----------|------------|--------------|-----------------|-----------------------------|--|--------------------------------------|----------------|-----------------------------|---------------|------------------|------|------------|
| | | | | | | Lat | Long | | | | | | พื้นที่โครงการ | พื้นที่ชลประทาน ประโยชน์ | เริ่ม | เสร็จ | | |
| 22 | | โครงการอ่างเก็บน้ำแม่เรียง | สบปราบ | ลำปาง | ลำปาง | 17.819056 | 99.342548 | วัง | หมู่บ้านห้วยคาง | S | อ่างเก็บน้ำ | 1,120 | 3,300 | 3,300 | - | 2524 | 2524 | |
| 23 | | โครงการอ่างเก็บน้ำห้วยทราย | สบปราบ | ลำปาง | ลำปาง | 17.912053 | 99.395998 | วัง | หมู่บ้านห้วยคาง | S | อ่างเก็บน้ำ | 1,260 | 4,000 | 4,000 | - | 2527 | 2527 | |
| 24 | | โครงการอ่างเก็บน้ำแม่เกิด | ทุ่งขจร | ลำปาง | ลำปาง | 18.112914 | 99.276950 | วัง | หมู่บ้านแม่คำ | S | อ่างเก็บน้ำ | 1,300 | 4,000 | 4,000 | - | 2527 | 2527 | |
| 25 | | โครงการอ่างเก็บน้ำห้วยซึ้ง | เมืองยาว | ลำปาง | ลำปาง | 18.556371 | 99.491161 | วัง | หมู่บ้านห้วยคาง | S | อ่างเก็บน้ำ | 11,600 | 14,000 | 14,000 | - | 2529 | 2529 | |
| 26 | | โครงการอ่างเก็บน้ำแม่ยาว | แม่พัน | ลำปาง | ลำปาง | 18.318128 | 99.245099 | วัง | หมู่บ้านห้วยคาง | S | อ่างเก็บน้ำ | 1,813 | 3,400 | 3,400 | - | 2544 | 2544 | |
| 27 | | โครงการอ่างเก็บน้ำแม่ยาว | แม่พัน | ลำปาง | ลำปาง | 18.304261 | 99.224154 | วัง | หมู่บ้านห้วยคาง | S | อ่างเก็บน้ำ | 3,480 | 6,000 | 6,000 | - | 2533 | 2533 | |
| 28 | | โครงการอ่างเก็บน้ำห้วยโพธิ์ | วอแก้ว | ลำปาง | ลำปาง | 18.421889 | 99.357925 | วัง | หมู่บ้านห้วยคาง | S | อ่างเก็บน้ำ | 3,200 | 4,000 | 4,000 | - | 2538 | 2528 | |
| 29 | | โครงการอ่างเก็บน้ำห้วยแม่พัน | เวียงตาล | ลำปาง | ลำปาง | 18.327117 | 99.281074 | วัง | หมู่บ้านห้วยคาง | S | อ่างเก็บน้ำ | 3,525 | 5,500 | 5,500 | - | 2534 | 2535 | |
| 30 | | อ่างเก็บน้ำแม่ยอน | บ้านดง | ลำปาง | ลำปาง | 18.631681 | 99.456977 | วัง | แม่ยาว | S | อ่างเก็บน้ำ | 0.563 | - | - | - | 2553 | 2553 | พระราชดำริ |
| 31 | | อ่างเก็บน้ำแม่ยอน 2 | บ้านดง | ลำปาง | ลำปาง | 18.779683 | 99.891268 | ยม | แม่ยาว | S | อ่างเก็บน้ำ | - | - | - | - | 2559 | 2561 | พระราชดำริ |
| โครงการชลประทานบ้าน จำนวน 12 โครงการ | | | | | | | | | | | | | 60,482 | 45,945 | 4,600 | | | |
| 1 | | โครงการชลประทานบ้าน | ปางยา | เวียงสา | น่าน | 18.583554 | 100.702024 | บ้าน | บ้าน | I | ฝาย | - | 11,691 | 9,395 | - | 2507 | 2509 | |
| 2 | | โครงการชลประทานบ้าน | ปางยา | เวียงสา | น่าน | 19.091530 | 100.952317 | บ้าน | บ้าน | I | ฝาย | - | 2,896 | 2,469 | - | 2510 | 2510 | |
| 3 | | โครงการชลประทานบ้าน | ปางยา | เวียงสา | น่าน | 18.817603 | 100.696776 | บ้าน | บ้าน | I | ฝาย | - | 10,727 | 7,888 | - | 2508 | 2510 | |
| 4 | | โครงการชลประทานบ้าน | ปางยา | เวียงสา | น่าน | 1.921545 | 100.844791 | บ้าน | บ้าน | I | ฝาย | - | 13,220 | 10,050 | - | 2512 | 2518 | |
| 5 | | โครงการชลประทานบ้าน | ปางยา | เวียงสา | น่าน | 18.907972 | 100.969160 | บ้าน | บ้าน | S | อ่างเก็บน้ำ | 0.015 | - | - | 150 | 2522 | 2522 | พระราชดำริ |
| 6 | | โครงการชลประทานบ้าน | ปางยา | เวียงสา | น่าน | 19.282583 | 100.912713 | บ้าน | บ้าน | I | ฝาย | 1,490 | 3,307 | 2,559 | - | 2524 | 2524 | |
| 7 | | โครงการชลประทานบ้าน | ปางยา | เวียงสา | น่าน | 18.780065 | 100.844369 | บ้าน | บ้าน | S | อ่างเก็บน้ำ | 5,000 | 4,808 | 3,650 | - | 2523 | 2526 | |
| 8 | | โครงการชลประทานบ้าน | ปางยา | เวียงสา | น่าน | 18.324054 | 100.683386 | บ้าน | บ้าน | S | อ่างเก็บน้ำ | 13,000 | 6,907 | 5,173 | - | 2525 | 2534 | พระราชดำริ |
| 9 | | โครงการชลประทานบ้าน | ปางยา | เวียงสา | น่าน | 18.586384 | 100.688788 | บ้าน | บ้าน | S | อ่างเก็บน้ำ | 6,000 | 4,328 | 3,005 | - | 2544 | 2546 | พระราชดำริ |
| 10 | | โครงการชลประทานบ้าน | ปางยา | เวียงสา | น่าน | 18.684500 | 100.639000 | บ้าน | บ้าน | S | อ่างเก็บน้ำ | 0.857 | - | - | 3,700 | 2556 | 2557 | พระราชดำริ |
| 11 | | โครงการชลประทานบ้าน | ปางยา | เวียงสา | น่าน | 18.684500 | 100.639000 | บ้าน | บ้าน | S | อ่างเก็บน้ำ | 1.213 | - | - | 750 | 2560 | 2561 | พระราชดำริ |
| โครงการชลประทานเขต อำเภอ จำนวน 5 โครงการ | | | | | | | | | | | | | 105,182 | 132,335 | - | | | |
| 1 | | อ่างเก็บน้ำแม่กั้ง | ควัง | แม่เฒ่า | พะเยา | 19.112549 | 100.386891 | ยม | บ้าน | S | อ่างเก็บน้ำ | 1,480 | 2,177 | 1,591 | - | 2527 | 2527 | |
| 2 | | อ่างเก็บน้ำแม่กั้ง | แม่เฒ่า | แม่เฒ่า | พะเยา | 19.347969 | 99.835154 | โขง | บ้าน | S | อ่างเก็บน้ำ | 48,000 | 50,502 | 40,288 | - | 2525 | 2531 | พระราชดำริ |
| 3 | | อ่างเก็บน้ำแม่กั้ง | แม่เฒ่า | แม่เฒ่า | พะเยา | 19.121319 | 99.964647 | โขง | บ้าน | S | อ่างเก็บน้ำ | 37,000 | 49,614 | 42,213 | - | 2525 | 2532 | พระราชดำริ |
| 4 | | อ่างเก็บน้ำแม่กั้ง | แม่เฒ่า | แม่เฒ่า | พะเยา | 19.403759 | 99.746192 | โขง | บ้าน | S | อ่างเก็บน้ำ | 3,000 | 2,889 | 2,593 | - | 2539 | 2552 | |
| 5 | | เขื่อนกั้นน้ำแม่กั้ง | แม่เฒ่า | แม่เฒ่า | พะเยา | 19.354400 | 99.867700 | ยม | บ้าน | S | โครงการชลประทาน (ปรับปรุง ต้นประสิทธิ์ชลประทาน) | 53,511 | - | - | 45,650 | 2559 | 2561 | |
| โครงการชลประทานเขื่อน จำนวน 11 โครงการ | | | | | | | | | | | | | 251,667 | 205,785 | 16,750 | | | |
| 1 | | โครงการชลประทานเขื่อน | พญา | เมือง | เชียงราย | 19.889351 | 99.916369 | กก | บ้าน | I | ฝาย | - | 39,992 | 31,941 | - | 2525 | 2525 | |
| 2 | | โครงการชลประทานเขื่อน | พญา | เมือง | เชียงราย | 19.129992 | 99.429784 | โขง | บ้าน | I | ฝาย | - | - | - | 950 | 2529 | 2529 | พระราชดำริ |
| 3 | | โครงการชลประทานเขื่อน | พญา | เมือง | เชียงราย | 20.215625 | 100.394085 | โขง | บ้าน | S | อ่างเก็บน้ำ | 6,300 | 7,534 | 5,641 | - | 2529 | 2534 | |
| 4 | | โครงการชลประทานเขื่อน | พญา | เมือง | เชียงราย | 19.808254 | 99.777132 | โขง | บ้าน | I | ฝาย | - | 10,102 | 7,511 | - | 2533 | 2539 | |
| 5 | | โครงการชลประทานเขื่อน | พญา | เมือง | เชียงราย | 19.332565 | 99.517478 | โขง | บ้าน | I | ฝาย | - | 16,954 | 12,991 | - | 2533 | 2540 | |
| 6 | | โครงการชลประทานเขื่อน | พญา | เมือง | เชียงราย | 19.795175 | 99.971752 | โขง | บ้าน | S | อ่างเก็บน้ำ | 9,000 | 12,371 | 10,977 | - | 2535 | 2545 | |
| 7 | | โครงการชลประทานเขื่อน | พญา | เมือง | เชียงราย | 19.964979 | 99.947846 | กก | บ้าน | I | ฝาย | - | 68,341 | 56,723 | - | 2535 | 2542 | |
| 8 | | โครงการชลประทานเขื่อน | พญา | เมือง | เชียงราย | 23.109340 | 99.967294 | กก | บ้าน | I | ฝาย (เขื่อนแม่กั้ง) | - | 79,313 | 60,502 | - | 2542 | 2555 | |
| 9 | | โครงการชลประทานเขื่อน | พญา | เมือง | เชียงราย | 19.228003 | 99.515342 | โขง | บ้าน | S | อ่างเก็บน้ำ | 7,366 | 17,060 | 13,899 | - | 2548 | 2552 | |
| 10 | | โครงการชลประทานเขื่อน | พญา | เมือง | เชียงราย | 19.965942 | 99.987269 | กก | บ้าน | D | ฝาย | - | - | - | 15,800 | 2558 | 2560 | |
| 11 | | โครงการชลประทานเขื่อน | พญา | เมือง | เชียงราย | 20.461700 | 99.959800 | โขง | บ้าน | P | สถานีสูบน้ำ | - | - | 4,000 | - | 2558 | 2560 | |

| ลำดับ ที่ | ลำดับ โครงการ | ตำบล | อำเภอ | จังหวัด | Lat/Long | | ลุ่มน้ำหลัก | ลุ่มน้ำรอง | * ลักษณะ อาคารหัว งาน | ประเภท โครงการ | ปริมาณน้ำ เก็บกัก (ล้าน ลบ.ม.) | พื้นที่ (ไร่) | | | ระยะเวลาสร้าง | | หมายเหตุ | |
|--------------|--|-------------|------------|-------------|----------|-----------|-------------|------------|-----------------------------|--|--------------------------------------|----------------|-----------------|------------------------|---------------|-------|----------|------------|
| | | | | | Lat | Long | | | | | | พื้นที่โครงการ | พื้นที่ชลประทาน | พื้นที่รับ ประโยชน์ | เริ่ม | เสร็จ | | |
| | สำนักงานชลประทานที่ 3 จำนวน 48 โครงการ | | | | | | | | | | | | | | | | | |
| | โครงการชลประทานนครสวรรค์ จำนวน 18 โครงการ | | | | | | | | | | | | | | | | | |
| 1 | | นครสวรรค์ | แก่งเสือ | นครสวรรค์ | | 15.841496 | 100.079557 | จิง | | นคร. | 163,442 | 813,866 | 835,596 | 27,500 | | | | |
| 2 | | นครสวรรค์ | บรรพตคีรี | นครสวรรค์ | | 15.938651 | 99.988500 | จิง | D | นคร. | 102,980 | 255,500 | 362,400 | - | 2495 | 2495 | | |
| 3 | | นครสวรรค์ | พาลี | นครสวรรค์ | | 15.925182 | 99.968836 | จิง | D | นคร. | 1,000 | 100,000 | 100,000 | - | 2494 | 2495 | | |
| 4 | | นครสวรรค์ | บรรพตคีรี | นครสวรรค์ | | 15.975058 | 99.932633 | จิง | C | นคร. | 0,200 | 2,000 | 2,000 | - | 2518 | 2518 | | |
| 5 | | นครสวรรค์ | เมือง | นครสวรรค์ | | 15.801952 | 100.032667 | จิง | C | นคร. | 2,000 | 6,000 | 6,000 | - | 2518 | 2520 | | |
| 6 | | นครสวรรค์ | หนองท่า | นครสวรรค์ | | 15.826589 | 100.163378 | น่าน | C | นคร. | 2,000 | 20,000 | 20,000 | - | 2514 | 2516 | | |
| 7 | | นครสวรรค์ | ขุนแดง | นครสวรรค์ | | 15.896250 | 100.312414 | น่าน | C | นคร. | 0,500 | 5,000 | 5,000 | - | 2514 | 2514 | | |
| 8 | | นครสวรรค์ | ขุนแดง | นครสวรรค์ | | 15.888133 | 100.309560 | น่าน | C | นคร. | 1,000 | 10,000 | 10,000 | - | 2513 | 2513 | | |
| 9 | | นครสวรรค์ | ขุนแดง | นครสวรรค์ | | 15.765495 | 100.261168 | น่าน | C | นคร. | 0,500 | 5,000 | 5,000 | - | 2513 | 2513 | | |
| 10 | | นครสวรรค์ | หาดยาว | นครสวรรค์ | | 15.231533 | 100.514873 | เจ้าพระยา | I | ชล. | 1,040 | 8,000 | 8,000 | - | 2518 | 2519 | | |
| 11 | | นครสวรรค์ | โพธิ์ | นครสวรรค์ | | 15.600842 | 100.687268 | เจ้าพระยา | S | อ่างเก็บน้ำ | 1,220 | - | - | - | 2526 | 2527 | | อุบเือก |
| 12 | | นครสวรรค์ | เมือง | นครสวรรค์ | | 15.776173 | 99.936386 | จิง | C | นคร. | 0,400 | 8,000 | 8,000 | - | 2519 | 2520 | | |
| 13 | | นครสวรรค์ | แม่เปิน | นครสวรรค์ | | 15.676378 | 99.492706 | สนแก่ง | S | อ่างเก็บน้ำ | 82,000 | 76,000 | 76,000 | - | 2547 | 2554 | | อุบเือก |
| 14 | | นครสวรรค์ | โพธิ์ | นครสวรรค์ | | 15.480682 | 100.797188 | น่าน | S | อ่างเก็บน้ำ | 11,870 | 10,000 | 10,000 | - | 2547 | 2552 | | อุบเือก |
| 15 | | นครสวรรค์ | แก่งเสือ | นครสวรรค์ | | 15.827043 | 100.077613 | จิง | C | ชล. | - | - | 14,750 | - | 2553 | 2554 | | |
| 16 | | นครสวรรค์ | แก่งเสือ | นครสวรรค์ | | 15.890503 | 100.039656 | จิง | C | ชล. | - | - | 13,150 | - | 2549 | 2553 | | |
| 17 | | นครสวรรค์ | บรรพตคีรี | นครสวรรค์ | | 15.931403 | 99.992221 | จิง | C | ชล. | - | - | 29,000 | - | 2549 | 2549 | | |
| 18 | | นครสวรรค์ | บรรพตคีรี | นครสวรรค์ | | 16.015055 | 99.879545 | จิง | C | ชล. | - | - | 50,000 | - | 2552 | 2553 | | |
| | โครงการชลประทานที่อุบล จำนวน 5 โครงการ | | | | | | | | | | | | | | | | | |
| 1 | | อุบลราชธานี | บงระก้า | อุบลราชธานี | | 16.832248 | 100.059670 | ยม | I | ชล. | 2,462 | 109,924 | 85,200 | 2,900 | 2543 | 2544 | | อุบเือก |
| 2 | | อุบลราชธานี | ไผ่ล้อม | อุบลราชธานี | | 16.443216 | 100.339195 | น่าน | D | นคร. | 0,596 | 15,431 | 10,929 | - | 2536 | 2537 | | |
| 3 | | อุบลราชธานี | วังทอง | อุบลราชธานี | | 16.620847 | 100.485960 | น่าน | D | นคร. | 0,340 | 70,625 | 59,172 | - | 2493 | 2496 | | |
| 4 | | อุบลราชธานี | วังทอง | อุบลราชธานี | | 16.232217 | 100.314600 | น่าน | D | ชล. | 0,078 | 13,321 | 7,411 | - | 2502 | 2505 | | 1/ |
| 5 | | อุบลราชธานี | ชาติตระการ | อุบลราชธานี | | 17.318100 | 100.649500 | น่าน | I | ชล. | 60,000 | 155,022 | 129,696 | 25,000 | 2550 | 2553 | | พระราชพิธี |
| 1 | | อุบลราชธานี | น้ำโสม | อุบลราชธานี | | 17.569468 | 100.448648 | น่าน | I | ชล. | - | 31,768 | 28,661 | - | 2534 | 2541 | | |
| 2 | | อุบลราชธานี | น้ำโสม | อุบลราชธานี | | 0.465297 | 100.316090 | น่าน | S | อ่างเก็บน้ำ | 59,000 | - | - | - | - | 2541 | | |
| 3 | | อุบลราชธานี | พากท่า | อุบลราชธานี | | 18.057167 | 100.915442 | น่าน | I | ชล. | - | 2,733 | 1,979 | - | 2512 | 2521 | | |
| 4 | | อุบลราชธานี | เมือง | อุบลราชธานี | | 17.794868 | 100.125703 | น่าน | I | ชล. | - | 924 | 692 | - | 2494 | 2511 | | |
| 5 | | อุบลราชธานี | เมือง | อุบลราชธานี | | 17.697703 | 100.110547 | น่าน | I | ชล. | - | 3,520 | 2,825 | - | 2511 | 2511 | | |
| 6 | | อุบลราชธานี | ท่าปลา | อุบลราชธานี | | 17.822168 | 100.400079 | น่าน | P | อ่างเก็บน้ำ | - | 71,563 | 53,012 | - | 2526 | 2529 | | |
| 7 | | อุบลราชธานี | บ้านเกาะ | อุบลราชธานี | | 17.008344 | 100.098312 | น่าน | P | สถานีสูบน้ำ | - | 44,515 | 42,527 | - | 2533 | 2535 | | |
| 8 | | อุบลราชธานี | พญาแมน | อุบลราชธานี | | 17.179996 | 100.004649 | ยม | D | โครงการศึกษา (ปรับปรุง ต้นประติมากรรมโครงการ) | 1,000 | - | - | 25,000 | 2558 | 2559 | | |
| | โครงการชลประทานที่อุบล จำนวน 17 โครงการ | | | | | | | | | | | | | | | | | |
| 1 | | อุบลราชธานี | ท่าทอง | อุบลราชธานี | | 16.443744 | 100.357588 | น่าน | D | นคร. | - | 293,420 | 258,300 | - | 2517 | 2517 | | |
| 2 | | อุบลราชธานี | บ้านทุ่ง | อุบลราชธานี | | 16.372279 | 100.400718 | น่าน | D | นคร. | - | 19,367 | 13,000 | - | 2517 | 2517 | | |
| 3 | | อุบลราชธานี | วังงิ้ว | อุบลราชธานี | | 16.369991 | 100.400719 | น่าน | D | นคร. | - | 24,402 | 20,300 | - | 2554 | 2554 | | |
| 4 | | อุบลราชธานี | ท่าคันโท | อุบลราชธานี | | 16.224181 | 100.631324 | น่าน | D | นคร. | - | 18,089 | 18,500 | - | 2504 | 2504 | | |
| 5 | | อุบลราชธานี | ทรายมูล | อุบลราชธานี | | 16.296469 | 100.414993 | น่าน | D | นคร. | - | 9,254 | 9,000 | - | 2511 | 2511 | | |
| 6 | | อุบลราชธานี | บ้านไร่ | อุบลราชธานี | | 16.251594 | 100.414670 | น่าน | D | นคร. | - | 10,176 | 9,500 | - | 2515 | 2515 | | |
| 7 | | อุบลราชธานี | บ้านไร่ | อุบลราชธานี | | 16.155595 | 100.403494 | น่าน | D | นคร. | - | 8,787 | 8,000 | - | 2511 | 2511 | | |
| 8 | | อุบลราชธานี | พอง | อุบลราชธานี | | 16.091217 | 100.404854 | น่าน | D | นคร. | - | 9,695 | 9,000 | - | 2512 | 2512 | | |
| 9 | | อุบลราชธานี | โนนสะอาด | อุบลราชธานี | | 16.035681 | 100.379446 | น่าน | D | นคร. | - | 9,692 | 9,000 | - | 2510 | 2510 | | |

| ลำดับ ที่ | สำนักงานชลประทาน/โครงการ | ตำบล | อำเภอ | จังหวัด | Lat/Long | | ตำบลหลัก | คูน้ำร่อง | * ลักษณะ อาคารหัว งาน | ประเภท โครงการ | ปริมาณน้ำ เก็บกัก (ล้าน ลบ.ม.) | พื้นที่ (ไร่) | | ระยะจากก่อสร้าง | | พระราชดำริ | หมายเหตุ | |
|---|---|---|--|-----------|-----------|------------|-----------|-------------------------|-----------------------------|----------------------|--------------------------------------|----------------|-----------------|-----------------|---------|------------|---|--|
| | | | | | Lat | Long | | | | | | พื้นที่โครงการ | พื้นที่ชลประทาน | เริ่ม | เสร็จ | | | |
| 10 | ทบ.คลองขลุ่ยเข็กใต้ | โนนชัย | บางมูลนาก | พิจิตร | 16.021754 | 100.375687 | บ้าน | - | D | ชล. | - | 4,122 | 4,000 | 2510 | 2510 | | | |
| 11 | บตร.คลองขลุ่ยเข็ก | สามัคคีธรรม | บางมูลนาก | พิจิตร | 16.022455 | 100.526754 | บ้าน | - | D | ชล. | - | 7,770 | 7,000 | 2493 | 2493 | | | |
| 12 | บตร.วังรี | วังรี | บางมูลนาก | พิจิตร | 16.042630 | 100.631848 | บ้าน | - | D | ชล. | - | 26,052 | 22,000 | 2512 | 2512 | | | |
| 13 | ฝายวังเจียน | วังรี | บางมูลนาก | พิจิตร | 16.027524 | 100.654815 | เจ้าพระยา | - | D | ฝาย | - | 2,574 | 2,000 | 2512 | 2512 | | | |
| 14 | ฝายหนองขาม | โพทะเล | โพทะเล | พิจิตร | 16.149633 | 100.249107 | ยม | - | D | ฝาย | - | 28,513 | 22,000 | 2545 | 2548 | | | |
| 15 | ฝายยงสิงห์ | บางลาน | โพทะเล | พิจิตร | 16.030273 | 100.263997 | ยม | - | D | ฝาย | - | 66,813 | 59,000 | 2534 | 2534 | | | |
| 16 | บตร.บางไผ่ | บางไผ่ | บางมูลนาก | พิจิตร | 16.130034 | 100.412910 | บ้าน | - | D | ชล. | - | 4,512 | 4,000 | 2553 | 2553 | | | |
| 17 | ฝายยงสงขลางัง | สามงัว | สามงัว | พิจิตร | 16.645126 | 100.195746 | ยม | - | D | ฝาย | - | 30,000 | 30,000 | 2552 | 2554 | | | |
| สำนักงานชลประทานที่ 4 จำนวน 56 โครงการ | | | | | | | | | | | | 420,600 | 1,699,733 | 1,446,761 | 238,010 | | | |
| โครงการชลประทานตาก จำนวน 16 โครงการ | | | | | | | | | | | | 74,300 | 165,250 | 84,060 | - | | | |
| 1 | หน่วยสูบน้ำที่ 1 | วังหิน | บ้านตาก | ตาก | 16.631758 | 99.144543 | วัง | - | P | สถานีสูบน้ำ | - | 7,700 | 6,551 | 2508 | 2513 | | | |
| 2 | หน่วยสูบน้ำที่ 2 | ตาบอด | บ้านตาก | ตาก | 17.120297 | 99.060804 | วัง | - | P | สถานีสูบน้ำ | - | 7,170 | 6,524 | 2510 | 2513 | | | |
| 3 | หน่วยสูบน้ำที่ 3 | เกาะตะเภา | เมือง | ตาก | 17.091847 | 99.036714 | วัง | - | P | สถานีสูบน้ำ | - | 9,790 | 8,570 | 2511 | 2513 | | | |
| 4 | หน่วยสูบน้ำที่ 4 | หนองวังหม้อ | เมือง | ตาก | 16.943213 | 99.113482 | วัง | - | P | สถานีสูบน้ำ | - | 12,170 | 5,429 | 2512 | 2515 | | | |
| 5 | หน่วยสูบน้ำที่ 5 | ไม้ฝาง | เมือง | ตาก | 16.957618 | 99.112917 | วัง | - | P | สถานีสูบน้ำ | - | 2,908 | 1,785 | 2512 | 2515 | | | |
| 6 | หน่วยสูบน้ำที่ 6 | วังหิน | เมือง | ตาก | 16.742041 | 99.223177 | วัง | - | P | สถานีสูบน้ำ | - | 3,235 | 2,158 | 2512 | 2515 | | | |
| 7 | หน่วยสูบน้ำที่ 7 | หนองไม้ฝาง | เมือง | ตาก | 16.722316 | 99.239430 | วัง | - | P | สถานีสูบน้ำ | - | 3,347 | 2,537 | 2512 | 2514 | | | |
| 8 | หน่วยสูบน้ำที่ 8 | สามงัว | เมือง | ตาก | 16.803928 | 99.152628 | วัง | - | P | สถานีสูบน้ำ | - | 2,063 | 1,526 | 2512 | 2514 | | | |
| 9 | หน่วยสูบน้ำที่ 9 | สามงัว | สามงัว | ตาก | 17.209356 | 99.051935 | วัง | - | P | สถานีสูบน้ำ | - | 6,267 | 5,953 | 2501 | 2505 | | | |
| 10 | หน่วยสูบน้ำที่ 10 | สามงัว | สามงัว | ตาก | 17.176437 | 99.073282 | วัง | - | P | สถานีสูบน้ำ | - | 1,942 | 1,817 | 2501 | 2505 | | | |
| 11 | ฝายแม่จระ | เกาะตะเภา | บ้านตาก | ตาก | 16.959824 | 98.572758 | ตากเขื่อน | - | I | ฝาย | - | 558 | 338 | 2519 | 2520 | | | |
| 12 | ฝายแม่จระ | แม่สอด | แม่สอด | ตาก | 17.002261 | 98.534596 | ตากเขื่อน | - | I | ฝาย | - | 2,589 | 2,254 | 2519 | 2520 | | | |
| 13 | อ่างเก็บน้ำห้วยแม่สอด | พญาคูบางนาง | แม่สอด | ตาก | 16.708123 | 98.616180 | ตากเขื่อน | - | S | อ่างเก็บน้ำ | 5,500 | 15,029 | 7,626 | 2513 | 2521 | | | |
| 14 | อ่างเก็บน้ำห้วยแม่ถัก | แม่เป | แม่สอด | ตาก | 16.758658 | 98.603357 | ตากเขื่อน | - | S | อ่างเก็บน้ำ | 5,800 | 5,212 | 3,147 | 2528 | 2531 | พระราชดำริ | | |
| 15 | อ่างเก็บน้ำห้วยแม่ท้อ | แม่ท้อ | เมือง | ตาก | 16.848544 | 99.050691 | วัง | - | S | อ่างเก็บน้ำ | 63,000 | 35,200 | 7,245 | 2553 | 2556 | | | |
| 16 | เขื่อนตลิ่งชัน | แม่กาษา | แม่สอด | ตาก | 16.924100 | 98.636500 | ตากเขื่อน | แม่กาษาเขื่อน (สายหลัก) | S | อ่างเก็บน้ำ | - | 25,035 | - | 2548 | 2552 | พระราชดำริ | | |
| โครงการระบบน้ำเชื่อมตลิ่งชัน | | | | | | | | | | | | - | 25,035 | 20,600 | - | 2553 | 2556 | เชื่อมตลิ่งชันโครงการแม่กาษา อ่าง เขื่อนระบบน้ำเชื่อมตลิ่งชัน |
| โครงการชลประทานกำแพงเพชร จำนวน 13 โครงการ | | | | | | | | | | | | 54,920 | 1,073,135 | 981,030 | 199,600 | | | |
| 1 | ทบ.วังบัว | เทพนคร | คลองขลุง | กำแพงเพชร | 16.438251 | 99.546467 | วัง | - | I | ฝาย | - | 482,559 | 446,000 | 2518 | 2524 | | | |
| 2 | ทบ.วังยาง | วังยาง | คลองขลุง | กำแพงเพชร | 16.200007 | 99.771074 | วัง | - | I | ฝาย | - | 259,179 | 232,566 | 2517 | 2520 | | | |
| 3 | ทบ.คลองขลุ่ย | วังขม | คลองขลุง | กำแพงเพชร | 16.161843 | 99.797948 | วัง | - | I | ฝาย | - | 110,925 | 101,892 | 2511 | 2514 | | | |
| 4 | ศูนย์ถ่ายทอดเทคโนโลยีโครงการชลประทาน ระยะที่ 1 | บ้านตาก | เมือง | กำแพงเพชร | 16.449476 | 99.422955 | วัง | คลองสวนหมาก | I | ฝาย | - | 36,517 | 30,720 | 2523 | 2523 | | | |
| 5 | บตร.วังสะป๊อก | ทัพพระยา | เมือง | กำแพงเพชร | 16.109971 | 99.503159 | วัง | คลองสวนหมาก | I | ระบบชลประทานน้ำไร่นา | - | - | - | 2558 | 2558 | | | |
| 6 | บตร.วังรี | วังรี | คลองขลุง | กำแพงเพชร | 16.197247 | 99.613822 | วัง | - | I | ฝาย | - | 65,221 | 59,989 | 2543 | 2546 | | | |
| 7 | อ่างเก็บน้ำห้วยวัง | หนองบัว | พรหมนคราย | กำแพงเพชร | 16.792196 | 99.556028 | ยม | - | S | อ่างเก็บน้ำ | 1,400 | 23,530 | 21,740 | 2526 | 2527 | | ประจักษ์พูนาน | |
| 8 | ฝายคลองสวนหมาก | โป่งโพธิ์ | คลองลาน | กำแพงเพชร | 16.531041 | 99.262878 | วัง | - | I | ฝาย | - | 21,683 | 17,709 | 2527 | 2527 | | | |
| 9 | อ่างเก็บน้ำคลองน้ำโจน | คลองน้ำโจน | คลองลาน | กำแพงเพชร | 16.214595 | 99.272884 | วัง | - | S | อ่างเก็บน้ำ | 38,500 | 32,140 | 2531 | 2531 | | | | |
| 10 | ฝายวัง | โพธิ์ทอง | คลองขลุง | กำแพงเพชร | 16.134026 | 99.556643 | วัง | - | I | ฝาย | - | 36,837 | 32,064 | 2529 | 2540 | | | |
| 11 | โครงการพัฒนาระบบน้ำเชื่อมตลิ่งชันโครงการกำแพงเพชร จังหวัดพิจิตร และจังหวัดนครสวรรค์ ระยะที่ 1 | เมืองโพธาราม,วัง สามัคคี,พรหมนคร วังยาง,คลองขลุง, ขามขลุ่ย | เมืองโพธาราม,วัง สามัคคี,พรหมนคร, วังยาง,คลองขลุง, ขามขลุ่ย | กำแพงเพชร | 16.923997 | 98.636499 | วัง | - | C,IP | อื่น ๆ | - | - | 36,837 | 32,064 | 2554 | 2557 | - สามารถเชื่อมโยงกับจังหวัด พิจิตร นครสวรรค์ - นครสวรรค์ จังหวัดนครสวรรค์ | |

| ลำดับ ที่ | สำนักงานชลประทาน/โครงการ | ตำบล | อำเภอ | จังหวัด | Lat/Long | | กลุ่มน้ำหลัก | คู่มือร่อง | ลักษณะ อากาศทั่ว งาน | ประเภท โครงการ | ปริมาณน้ำ เก็บกัก (ล้าน ลบ.ม.) | พื้นที่ (ไร่) | | | ระยะเขตก่อสร้าง | | หมายเหตุ | |
|--|---|--------------|-------------|---------|-----------|------------|--------------|-------------------------------------|----------------------------|-----------------------|--------------------------------------|----------------|-----------------|------------------------|-----------------|------------|------------|--|
| | | | | | Lat | Long | | | | | | พื้นที่โครงการ | พื้นที่ชลประทาน | พื้นที่รับ ประโยชน์ | เริ่ม | เสร็จ | | |
| 13 | อ่างเก็บน้ำห้วยนิเวศ | นาบ่อคำ | เมืองปาน | ลำปาง | 16.303100 | 99.949100 | จึง ม | แม่น้ำปิงตอนล่าง แม่น้ำยมตอนล่าง | I | ระบบส่งน้ำ | - | - | - | 2559 | 2559 | พ.ร.ช.ด.จ. | | |
| โครงการชลประทานใหม่ จำนวน 19 โครงการ | | | | | | | | | | | | | | | | | | |
| 1 | โครงการขุดลอกเขื่อนบ้านยางซ้าย | ยางซ้าย | เมือง | สุโขทัย | 16.291600 | 99.145600 | จึง | แม่น้ำปิง (สายหลัก) | S | อ่างเก็บน้ำ | 15,020 | 8,640 | 300,542 | 2558 | 2560 | พ.ร.ช.ด.จ. | | |
| 2 | โครงการขุดลอกหนองหลวง | หนองหลวง | เมือง | สุโขทัย | 5.195588 | 111.302817 | ม | | I | ฝาย | 156,700 | 352,377 | 300,542 | 2554 | 2555 | พ.ร.ช.ด.จ. | | |
| 3 | ฝายท่าพัฒนา | บ้านยาง | กำแพงเพชร | สุโขทัย | 16.898189 | 99.876962 | ม | แม่น้ำยม (สายหลัก) | I | ฝาย | - | 76,081 | 62,046 | 2534 | 2535 | พ.ร.ช.ด.จ. | | |
| 4 | ฝายห้วยเม็ก | บ้านวัง | ศรีสัชนาลัย | สุโขทัย | 17.5220 | 99.5407 | ม | แม่น้ำยม (สายหลัก) | I | ฝาย | - | 31,458 | 27,642 | 2518 | 2520 | พ.ร.ช.ด.จ. | | |
| 5 | โครงการฝายบ้านง | บ้านง | ศรีสัชนาลัย | สุโขทัย | 17.5532 | 99.7252 | ม | แม่น้ำยม (สายหลัก) | I | ฝาย | 12,450 | - | - | 2521 | 2523 | พ.ร.ช.ด.จ. | | |
| 6 | โครงการอ่างเก็บน้ำคลองวัง | วัง | กำแพงเพชร | สุโขทัย | 16.927494 | 99.951326 | ม | แม่น้ำยม (สายหลัก) | I | ฝาย | - | 5,871 | 4,765 | 2533 | 2534 | พ.ร.ช.ด.จ. | | |
| 7 | โครงการปรับแนวเขื่อนเขตรักษาพันธุ์สัตว์ป่า | บ้านเกาะ | ศรีสัชนาลัย | สุโขทัย | 16.842813 | 99.730255 | ม | | S | ฝาย | 9,000 | 19,480 | 18,120 | 2528 | 2534 | พ.ร.ช.ด.จ. | | |
| 8 | โครงการฝายศรีเชียงใหม่ | บ้านศรี | ศรีสัชนาลัย | สุโขทัย | 17.567648 | 99.822498 | ม | | I | ฝาย | - | 33,286 | 30,251 | 2547 | 2550 | พ.ร.ช.ด.จ. | | |
| 9 | โครงการขุดลอกเขื่อนบ้านยาง | บ้านยาง | ศรีสัชนาลัย | สุโขทัย | 17.513295 | 99.758348 | ม | | I | ฝาย | - | 20,083 | 17,794 | 2513 | 2514 | พ.ร.ช.ด.จ. | | |
| 10 | โครงการอ่างเก็บน้ำห้วยแม่ | บ้านแม่ | ศรีสัชนาลัย | สุโขทัย | 17.483925 | 99.627307 | ม | | S | อ่างเก็บน้ำ | 58,000 | 54,341 | 46,025 | 2539 | 2546 | พ.ร.ช.ด.จ. | | |
| 11 | โครงการอ่างเก็บน้ำห้วยเม็ก | บ้านวัง | ศรีสัชนาลัย | สุโขทัย | 17.424160 | 99.693870 | ม | แม่น้ำยมตอนล่าง | I | ระบบชลประทานไม่รับน้ำ | - | - | - | 2559 | 2559 | พ.ร.ช.ด.จ. | | |
| 12 | โครงการขุดลอกเขื่อนฝาย | บ้านวัง | เมือง | สุโขทัย | 17.552347 | 99.707631 | ม | | S | อ่างเก็บน้ำ | 12,450 | 8,616 | 7,738 | 2531 | 2531 | พ.ร.ช.ด.จ. | | |
| 13 | โครงการอ่างเก็บน้ำห้วย | ศรีเชียงใหม่ | ศรีสัชนาลัย | สุโขทัย | 17.035085 | 99.801315 | ม | | F | อื่น ๆ | 32,400 | 23,726 | 13,206 | 2549 | 2551 | พ.ร.ช.ด.จ. | | |
| 14 | ฝายบ้านยาง | บ้านยาง | ศรีสัชนาลัย | สุโขทัย | 17.168897 | 99.365677 | ม | | S | อ่างเก็บน้ำ | 13,000 | 8,206 | 6,502 | 2551 | 2554 | พ.ร.ช.ด.จ. | | |
| 15 | ฝายบ้านยาง | บ้านยาง | ศรีสัชนาลัย | สุโขทัย | 17.085510 | 99.824264 | ม | | S | อ่างเก็บน้ำ | 8,000 | - | - | 2550 | 2553 | พ.ร.ช.ด.จ. | | |
| 16 | ปรับโครงสร้างเขื่อนเขตรักษาพันธุ์สัตว์ป่า | วังน้ำขาว | ศรีสัชนาลัย | สุโขทัย | 17.158798 | 99.531123 | ม | | D.S | อื่น ๆ | - | - | - | 2000 | 2553 | 2553 | พ.ร.ช.ด.จ. | |
| 17 | โครงการขุดลอกเขื่อนฝาย | บ้านวัง | ศรีสัชนาลัย | สุโขทัย | 17.550396 | 99.719797 | ม | | I | อื่น ๆ | 1,800 | - | - | 2553 | 2556 | พ.ร.ช.ด.จ. | | |
| 18 | อ่างเก็บน้ำห้วยแม่ | ศรีเชียงใหม่ | บ้านยาง | สุโขทัย | 17.2190 | 99.3831 | ม | น้ำแม่กวน | S | อ่างเก็บน้ำ | 11.4 | - | - | 2553 | 2556 | พ.ร.ช.ด.จ. | | |
| 19 | ฝายบ้านยางและอาคารประกอบโครงการฝายเขื่อนโครงการจังหวัดสุโขทัย | ศรีเชียงใหม่ | ศรีสัชนาลัย | สุโขทัย | 17.250520 | 99.854100 | ม | แม่น้ำยม (สายหลัก) | I | ฝาย | - | - | - | 2559 | 2559 | พ.ร.ช.ด.จ. | | |
| งานจัดระบบโครงการใหม่ (คลองสายน้ำ ระยะที่ 3) | | | | | | | | | | | | | | | | | | |
| โครงการชลประทานใหม่ จำนวน 8 โครงการ | | | | | | | | | | | | | | | | | | |
| 1 | ฝายท่าวัง | บ้านยาง | เมือง | สุโขทัย | 18.084644 | 100.218539 | ม | | I | ฝาย | 134,680 | 108,971 | 81,129 | 2519 | 2520 | พ.ร.ช.ด.จ. | | |
| 2 | ฝายท่าวัง | บ้านยาง | เมือง | สุโขทัย | 18.501315 | 100.213366 | ม | | I | ฝาย | - | - | - | 2518 | 2519 | พ.ร.ช.ด.จ. | | |
| งานจัดระบบโครงการฝายท่าวัง (ระยะที่ 3) | | | | | | | | | | | | | | | | | | |
| 3 | ฝายบ้านยาง | บ้านยาง | เมือง | สุโขทัย | 18.497070 | 100.197330 | ม | แม่น้ำยมตอนล่าง | I | ระบบชลประทานไม่รับน้ำ | - | - | - | 2559 | 2559 | พ.ร.ช.ด.จ. | | |
| 4 | อ่างเก็บน้ำแม่ | บ้านยาง | เมือง | สุโขทัย | 18.305491 | 100.302772 | ม | | I | ฝาย | - | 5,364 | 3,653 | 2525 | 2525 | พ.ร.ช.ด.จ. | | |
| พื้นที่ศึกษาการเก็บกักน้ำแม่บ้านยาง จังหวัดสุโขทัย | | | | | | | | | | | | | | | | | | |
| 5 | โครงการอ่างเก็บน้ำแม่บ้านยาง | บ้านยาง | เมือง | สุโขทัย | 18.017396 | 100.136099 | ม | | S | อ่างเก็บน้ำ | 18,750 | 14,458 | 11,234 | 2527 | 2530 | พ.ร.ช.ด.จ. | | |
| 6 | อ่างเก็บน้ำแม่ | บ้านยาง | เมือง | สุโขทัย | 18.254864 | 100.343857 | ม | | S | อ่างเก็บน้ำ | 6,760 | 7,619 | 5,309 | 2533 | 2535 | พ.ร.ช.ด.จ. | | |
| 7 | อ่างเก็บน้ำแม่ | บ้านยาง | เมือง | สุโขทัย | 18.226766 | 100.317050 | ม | | S | อ่างเก็บน้ำ | 30,620 | 29,025 | 22,004 | 2530 | 2538 | พ.ร.ช.ด.จ. | | |
| 8 | อ่างเก็บน้ำแม่ | บ้านยาง | เมือง | สุโขทัย | 18.495042 | 100.229130 | ม | | S | อ่างเก็บน้ำ | 65,800 | 27,311 | 20,600 | 2543 | 2547 | พ.ร.ช.ด.จ. | | |
| พื้นที่ศึกษาการเก็บกักน้ำแม่บ้านยาง จังหวัดสุโขทัย | | | | | | | | | | | | | | | | | | |
| สำนักงานชลประทานที่ 5 จำนวน 92 โครงการ | | | | | | | | | | | | | | | | | | |
| โครงการชลประทานเขื่อนฝาย จำนวน 4 โครงการ | | | | | | | | | | | | | | | | | | |
| 1 | อ่างเก็บน้ำห้วย | ใจ | ใจ | ใจ | 18.088222 | 103.442248 | ใจ | แม่น้ำสายตอนบน | S | อ่างเก็บน้ำ | 5,510 | 1,864 | 1,384 | 2511 | 2511 | พ.ร.ช.ด.จ. | | |
| 2 | ประตูระบายน้ำห้วย | ใจ | ใจ | ใจ | 18.276660 | 103.879196 | ใจ | แม่น้ำสายที่ 7 | I | ปท. | - | - | - | 2526 | 2530 | พ.ร.ช.ด.จ. | | |

| ลำดับ ที่ | ตำบล | อำเภอ | จังหวัด | Lat/Long | | พิกัดหลัก | ผู้สำรวจ | * ลักษณะ อาคาร งาน | ประเภท โครงการ | ปริมาณน้ำ เก็บกัก (ล้าน ลบ.ม.) | พื้นที่ (ไร่) | | รวมจากก่อสร้าง | | หมายเหตุ | |
|---|------------------------------|----------|-------------|-----------|------------|-----------|--------------------|--------------------------|-------------------|--------------------------------------|----------------|------------------------|----------------|-------|----------|--------------------------|
| | | | | Lat | Long | | | | | | พื้นที่โครงการ | พื้นที่รับ ประโยชน์ | เริ่ม | เสร็จ | | |
| 3 | อ่างเก็บน้ำห้วยทราย | หนองฮี | บึงกาฬ | 18.299426 | 103.984577 | โขง | แม่น้ำโขงส่วนที่ 7 | 5 | อ่างเก็บน้ำ | 1,960 | - | - | 1,800 | 2513 | 2514 | |
| 4 | ประตูระบายน้ำห้วยทราย | ปากคาด | บึงกาฬ | 18.289921 | 103.298102 | โขง | น้ำโขงส่วนที่ 7 | 1 | ประตู | - | - | - | 3,000 | 2553 | 2556 | |
| โครงการชลประทานอุดรธานี จำนวน 20 โครงการ | | | | | | | | | | | | | | | | |
| 1 | อ่างเก็บน้ำห้วยน้ำซ่ง | ห้วย | อุดรธานี | 17.694751 | 102.899602 | โขง | ห้วยทราย | 5 | อ่างเก็บน้ำ | 88,490 | 31,515 | 26,937 | 15,910 | 2494 | 2494 | |
| 2 | อ่างเก็บน้ำห้วยน้ำซ่ง | หนอง | อุดรธานี | 17.329161 | 102.709114 | โขง | ห้วยทราย | 5 | อ่างเก็บน้ำ | 0,470 | 444 | 382 | - | 2494 | 2494 | |
| 3 | อ่างเก็บน้ำห้วยน้ำซ่ง | หนอง | อุดรธานี | 17.986459 | 102.847413 | โขง | ห้วยทราย | 5 | อ่างเก็บน้ำ | 0,780 | 685 | 612 | - | 2495 | 2495 | |
| 4 | อ่างเก็บน้ำห้วยน้ำซ่ง | หนอง | อุดรธานี | 17.465715 | 102.776144 | โขง | ห้วยทราย | 5 | อ่างเก็บน้ำ | 4,300 | 2,039 | 790 | - | 2495 | 2495 | 1/ |
| 5 | อ่างเก็บน้ำห้วยน้ำซ่ง | หนอง | อุดรธานี | 17.465715 | 102.7727 | โขง | ห้วยทราย | 5 | ระบบระบายน้ำ | - | - | - | - | 2560 | 2560 | |
| 6 | อ่างเก็บน้ำห้วยน้ำซ่ง | หนอง | อุดรธานี | 17.371942 | 103.259102 | โขง | แม่น้ำสงครามตอนบน | 5 | อ่างเก็บน้ำ | 0,590 | 318 | 266 | - | 2495 | 2495 | |
| 7 | อ่างเก็บน้ำห้วยน้ำซ่ง | หนอง | อุดรธานี | 17.099291 | 102.940964 | โขง | ลำน้ำตอนบน | 5 | อ่างเก็บน้ำ | 3,070 | 827 | 559 | - | 2496 | 2496 | |
| 8 | อ่างเก็บน้ำห้วยน้ำซ่ง | หนอง | อุดรธานี | 17.418303 | 102.782308 | โขง | ห้วยทราย | 5 | อ่างเก็บน้ำ | 1,990 | - | - | - | 2496 | 2496 | |
| 9 | อ่างเก็บน้ำห้วยน้ำซ่ง | หนอง | อุดรธานี | 17.370508 | 102.807833 | โขง | ห้วยทราย | 5 | อ่างเก็บน้ำ | 0,640 | - | - | - | 2496 | 2496 | ดูโดยกรมชลประทานอุดรธานี |
| 10 | อ่างเก็บน้ำห้วยน้ำซ่ง | หนอง | อุดรธานี | 17.366749 | 102.801133 | โขง | ห้วยทราย | 5 | อ่างเก็บน้ำ | 0,100 | - | - | - | 2496 | 2496 | ดูโดยกรมชลประทานอุดรธานี |
| 11 | อ่างเก็บน้ำห้วยน้ำซ่ง | หนอง | อุดรธานี | 17.413411 | 102.682617 | โขง | ห้วยทราย | 5 | อ่างเก็บน้ำ | 0,300 | 191 | 95 | - | 2496 | 2499 | |
| 12 | อ่างเก็บน้ำห้วยน้ำซ่ง | หนอง | อุดรธานี | 16.969779 | 102.882702 | โขง | ลำน้ำตอนบน | 5 | อ่างเก็บน้ำ | 0,450 | 100 | 94 | - | 2496 | 2500 | |
| 13 | อ่างเก็บน้ำห้วยน้ำซ่ง | หนอง | อุดรธานี | 17.312034 | 102.668742 | โขง | ห้วยทราย | 5 | อ่างเก็บน้ำ | 0,390 | 225 | 181 | - | 2496 | 2500 | |
| 14 | อ่างเก็บน้ำห้วยน้ำซ่ง | หนอง | อุดรธานี | 17.320116 | 102.736193 | โขง | ห้วยทราย | 5 | อ่างเก็บน้ำ | 5,440 | 6,794 | 6,256 | - | 2499 | 2505 | |
| 15 | อ่างเก็บน้ำห้วยน้ำซ่ง | หนอง | อุดรธานี | 17.211812 | 102.788948 | โขง | ห้วยทราย | 5 | อ่างเก็บน้ำ | 15,000 | 17,482 | 15,940 | - | 2529 | 2535 | พระราชดำริ |
| 16 | อ่างเก็บน้ำห้วยน้ำซ่ง | หนอง | อุดรธานี | 16.977365 | 104.284321 | โขง | แม่น้ำโขงส่วนที่ 7 | 5 | อ่างเก็บน้ำ | 2,120 | 2,092 | 1,481 | - | 2554 | 2536 | พระราชดำริ |
| 17 | อ่างเก็บน้ำห้วยน้ำซ่ง | หนอง | อุดรธานี | 17.353112 | 102.798238 | โขง | ห้วยทราย | 5 | อ่างเก็บน้ำ | 4,380 | - | - | - | 2506 | 2545 | ดูโดยกรมชลประทานภาคใต้ |
| 18 | อ่างเก็บน้ำห้วยน้ำซ่ง | หนอง | อุดรธานี | 17.017430 | 103.514844 | โขง | ลำน้ำตอนบน | 5 | อ่างเก็บน้ำ | 1,900 | - | - | 1,010 | 2539 | 2552 | พระราชดำริ |
| 19 | อ่างเก็บน้ำห้วยน้ำซ่ง | หนอง | อุดรธานี | 17.081256 | 103.628692 | โขง | ลำน้ำตอนบน | 5 | อ่างเก็บน้ำ | 2,600 | - | - | 2,800 | 2547 | 2552 | พระราชดำริ |
| 20 | อ่างเก็บน้ำห้วยน้ำซ่ง | หนอง | อุดรธานี | 17.890003 | 102.329996 | โขง | น้ำโขง | 5 | อ่างเก็บน้ำ | 8,400 | - | - | 8,800 | 2554 | 2557 | พระราชดำริ |
| โครงการชลประทานหนองบัวลำภู จำนวน 2 โครงการ | | | | | | | | | | | | | | | | |
| 1 | โครงการอ่างเก็บน้ำห้วยน้ำซ่ง | หนองบัว | หนองบัวลำภู | 17.232616 | 102.468605 | โขง | ลำน้ำตอนบน | 5 | อ่างเก็บน้ำ | 2,469 | - | - | 2,000 | 2532 | 2533 | พระราชดำริ |
| 2 | โครงการอ่างเก็บน้ำห้วยน้ำซ่ง | โคกม่วง | หนองบัวลำภู | 16.907355 | 102.414162 | โขง | ลำน้ำตอนบน | 5 | อ่างเก็บน้ำ | 20,800 | - | - | 15,959 | 2555 | 2560 | พระราชดำริ |
| โครงการชลประทานหนองคาย จำนวน 7 โครงการ | | | | | | | | | | | | | | | | |
| 1 | โครงการอ่างเก็บน้ำห้วยน้ำซ่ง | หนอง | หนองคาย | 17.681767 | 102.600191 | โขง | แม่น้ำโขงส่วนที่ 6 | 5 | อ่างเก็บน้ำ | 10,070 | 10,090 | 9,130 | - | 2499 | 2506 | |
| 2 | โครงการอ่างเก็บน้ำห้วยน้ำซ่ง | คำมก | หนองคาย | 17.619466 | 102.764129 | โขง | ห้วยทราย | 5 | อ่างเก็บน้ำ | 0,380 | 105 | 98 | - | 2494 | 2495 | |
| 3 | โครงการอ่างเก็บน้ำห้วยน้ำซ่ง | พระธาตุ | หนองคาย | 17.962982 | 102.385178 | โขง | น้ำโขง | 5 | อ่างเก็บน้ำ | 9,300 | 2,208 | 1,712 | - | 2536 | 2538 | พระราชดำริ |
| 4 | โครงการอ่างเก็บน้ำห้วยน้ำซ่ง | คำมก | หนองคาย | 17.950345 | 102.350981 | โขง | น้ำโขง | 5 | อ่างเก็บน้ำ | 4,000 | - | - | - | 2540 | 2544 | พระราชดำริ |
| 5 | โครงการอ่างเก็บน้ำห้วยน้ำซ่ง | โพน | หนองคาย | 17.874887 | 102.400194 | โขง | น้ำโขง | 1 | ฝาย | - | 4,333 | 3,728 | - | 2539 | 2542 | พระราชดำริ |
| 6 | อ่างเก็บน้ำห้วยน้ำซ่ง | หนอง | หนองคาย | 18.063391 | 103.148612 | โขง | แม่น้ำโขงส่วนที่ 7 | 5 | อ่างเก็บน้ำ | 2,750 | 2,951 | 2,945 | - | 2495 | 2499 | พระราชดำริ |
| 7 | อ่างเก็บน้ำห้วยน้ำซ่ง | หนอง | หนองคาย | 17.930464 | 102.341676 | โขง | น้ำโขง | 5 | อ่างเก็บน้ำ | 4,100 | - | - | 1,100 | 2558 | 2560 | พระราชดำริ |
| โครงการชลประทานรัตนวาปี จำนวน 39 โครงการ | | | | | | | | | | | | | | | | |
| 1 | อ่างเก็บน้ำห้วยน้ำซ่ง | รัตนวาปี | รัตนวาปี | 17.217340 | 103.952360 | โขง | รัตนวาปี | 5 | อ่างเก็บน้ำ | 2,700 | 1,685 | 1,371 | - | 2494 | 2494 | |
| 2 | โครงการชลประทานรัตนวาปี | รัตนวาปี | รัตนวาปี | 17.990790 | 103.626170 | โขง | รัตนวาปี | 1 | ประตู | - | 31,210 | 25,673 | - | 2493 | 2508 | |
| 3 | อ่างเก็บน้ำห้วยน้ำซ่ง | รัตนวาปี | รัตนวาปี | 17.409440 | 103.740779 | โขง | รัตนวาปี | 5 | อ่างเก็บน้ำ | 0,190 | - | - | - | 2496 | 2496 | 2/ |
| 4 | อ่างเก็บน้ำห้วยน้ำซ่ง | รัตนวาปี | รัตนวาปี | 17.399667 | 103.669308 | โขง | รัตนวาปี | 5 | อ่างเก็บน้ำ | 1,650 | 421 | 38 | - | 2495 | 2496 | |
| 5 | อ่างเก็บน้ำห้วยน้ำซ่ง | รัตนวาปี | รัตนวาปี | 17.218729 | 104.031256 | โขง | รัตนวาปี | 5 | อ่างเก็บน้ำ | 2,400 | 3,818 | 2,646 | - | 2496 | 2499 | พระราชดำริ |
| - ปัจจุบันอ่างเก็บน้ำห้วยน้ำซ่ง | | | | | | | | | | | | | | | | |

| ลำดับ ที่ | ลำดับ ที่ | สำนักงานชลประทาน/โครงการ | ตำบล | อำเภอ | จังหวัด | Lat/Long | | ลุ่มน้ำหลัก | ลุ่มน้ำรอง | * ลักษณะ อากาศหรือ งาน | ประเภท โครงการ | ปริมาณน้ำ เก็บกัก (ล้าน ลบ.ม.) | พื้นที่ (ไร่) | | | ระยะเวลาดำเนินการ | | พระราชกฤษฎีกา | หมายเหตุ | | |
|--|--------------|---|-----------|----------|---------|-----------|------------|-------------|-------------------------|------------------------------|-----------------------|--------------------------------------|----------------|-----------------|------------------------|-------------------|-------|---------------|--------------------------------------|--|--|
| | | | | | | Lat | Long | | | | | | พื้นที่โครงการ | พื้นที่ชลประทาน | พื้นที่รับ ประโยชน์ | เริ่ม | เสร็จ | | | | |
| 6 | | อ่างเก็บน้ำห้วยน้ำน้อย | ชนัน | เมือง | สกลนคร | 17.195862 | 103.994231 | โขง | ห้วยน้ำจูน | S | อ่างเก็บน้ำ | 2.200 | 5,293 | 8,683 | - | 2506 | 2507 | พระราชกฤษฎีกา | ก่อสร้างระบบส่งน้ำเพิ่มเติมในปี 2560 | | |
| 7 | | อ่างเก็บน้ำห้วยน้ำคำ | ดูชะตาม | วารังวัฒ | สกลนคร | 17.724780 | 103.586026 | โขง | แม่น้ำสงครามตอนล่าง | S | อ่างเก็บน้ำ | 6.000 | 8,513 | 6,029 | - | 2513 | 2516 | พระราชกฤษฎีกา | | | |
| 8 | | อ่างเก็บน้ำห้วยน้ำหวง | ดูชะตาม | วารังวัฒ | สกลนคร | 17.731444 | 103.620863 | โขง | แม่น้ำสงครามตอนล่าง | S | อ่างเก็บน้ำ | 6.050 | 9,578 | 14,223 | - | 2511 | 2512 | พระราชกฤษฎีกา | ก่อสร้างระบบส่งน้ำเพิ่มเติมในปี 2560 | | |
| 9 | | อ่างเก็บน้ำห้วยน้ำจูน | วารังวัฒ | วารังวัฒ | สกลนคร | 17.657404 | 103.737935 | โขง | ห้วยน้ำจูน | S | อ่างเก็บน้ำ | 7.600 | 5,469 | 3,982 | - | 2529 | 2533 | พระราชกฤษฎีกา | | | |
| 10 | | ฝายหรือเขื่อนทดน้ำตอนบน | ม่วงไข่ | วารังวัฒ | สกลนคร | 17.265762 | 103.580824 | โขง | ห้วยน้ำจูน | I | ฝาย | - | - | - | - | 2493 | 2508 | พระราชกฤษฎีกา | | | |
| 11 | | อ่างเก็บน้ำห้วยน้ำกุดหวาย | ดูชะตาม | วารังวัฒ | สกลนคร | 17.476530 | 103.476585 | โขง | แม่น้ำสงครามตอนบน | S | อ่างเก็บน้ำ | 1.280 | 1,631 | 1,089 | - | 2495 | 2498 | พระราชกฤษฎีกา | | | |
| 12 | | อ่างเก็บน้ำห้วยน้ำกุดหวาย | ดูชะตาม | วารังวัฒ | สกลนคร | 17.337926 | 103.395760 | โขง | แม่น้ำสงครามตอนบน | S | อ่างเก็บน้ำ | 5.900 | 8,327 | 7,292 | - | 2510 | 2510 | พระราชกฤษฎีกา | | | |
| 13 | | อ่างเก็บน้ำห้วยน้ำจูน | ดูชะตาม | กุดบาก | สกลนคร | 17.081737 | 103.725897 | โขง | ห้วยน้ำจูน | S | อ่างเก็บน้ำ | 11.000 | 5,421 | 3,779 | - | 2540 | 2543 | พระราชกฤษฎีกา | | | |
| 14 | | อ่างเก็บน้ำห้วยน้ำจูน | ดูชะตาม | กุดบาก | สกลนคร | 17.380093 | 104.410136 | โขง | ห้วยน้ำจูน | S | อ่างเก็บน้ำ | 17.500 | 12,109 | 9,071 | - | 2540 | 2543 | พระราชกฤษฎีกา | | | |
| 15 | | อ่างเก็บน้ำห้วยน้ำจูน | ดูชะตาม | กุดบาก | สกลนคร | 16.977365 | 104.286321 | โขง | ห้วยน้ำจูน | S | อ่างเก็บน้ำ | 2.100 | 3,066 | 2,396 | - | 2530 | 2531 | พระราชกฤษฎีกา | | | |
| 16 | | อ่างเก็บน้ำห้วยน้ำจูน | ดูชะตาม | กุดบาก | สกลนคร | 16.962198 | 104.315936 | โขง | ห้วยน้ำจูน | S | อ่างเก็บน้ำ | 7.750 | 12,553 | 8,399 | - | 2529 | 2529 | พระราชกฤษฎีกา | | | |
| 17 | | ฝายหรือเขื่อนทดน้ำตอนบน | ดูชะตาม | กุดบาก | สกลนคร | 17.514949 | 103.601881 | โขง | ห้วยน้ำจูน | I | ฝาย | - | - | - | - | 2538 | 2539 | พระราชกฤษฎีกา | | | |
| 18 | | อ่างเก็บน้ำห้วยน้ำจูน | ดูชะตาม | กุดบาก | สกลนคร | 17.617530 | 103.550771 | โขง | แม่น้ำสงครามตอนบน | S | อ่างเก็บน้ำ | 0.400 | 1,510 | 1,179 | - | 2538 | 2539 | พระราชกฤษฎีกา | | | |
| 19 | | อ่างเก็บน้ำห้วยน้ำจูน | ดูชะตาม | กุดบาก | สกลนคร | 16.933270 | 104.168983 | โขง | น้ำจูน | S | อ่างเก็บน้ำ | 21.000 | 10,061 | 8,512 | - | 2526 | 2530 | พระราชกฤษฎีกา | | | |
| 20 | | อ่างเก็บน้ำห้วยน้ำจูน | ดูชะตาม | กุดบาก | สกลนคร | 17.860250 | 103.612796 | โขง | แม่น้ำสงครามตอนล่าง | S | อ่างเก็บน้ำ | 2.200 | 2,070 | 1,511 | - | 2531 | 2532 | พระราชกฤษฎีกา | | | |
| 21 | | อ่างเก็บน้ำห้วยน้ำจูน | ดูชะตาม | กุดบาก | สกลนคร | 17.901087 | 103.611724 | โขง | แม่น้ำสงครามตอนล่าง | S | อ่างเก็บน้ำ | 2.000 | 1,039 | 545 | - | 2532 | 2533 | พระราชกฤษฎีกา | | | |
| 22 | | อ่างเก็บน้ำห้วยน้ำจูน | ดูชะตาม | กุดบาก | สกลนคร | 17.885138 | 103.592784 | โขง | แม่น้ำสงครามตอนล่าง | S | อ่างเก็บน้ำ | 1.000 | 1,246 | 1,099 | - | 2535 | 2536 | พระราชกฤษฎีกา | | | |
| 23 | | อ่างเก็บน้ำห้วยน้ำจูน | ดูชะตาม | กุดบาก | สกลนคร | 17.939597 | 103.551759 | โขง | แม่น้ำสงครามตอนล่าง | S | อ่างเก็บน้ำ | 2.000 | 1,940 | 1,458 | - | 2530 | 2531 | พระราชกฤษฎีกา | | | |
| 24 | | อ่างเก็บน้ำห้วยน้ำจูน | ดูชะตาม | กุดบาก | สกลนคร | 17.372251 | 104.023581 | โขง | ห้วยน้ำจูน | S | อ่างเก็บน้ำ | 0.350 | 534 | 175 | - | 2531 | 2532 | พระราชกฤษฎีกา | | | |
| 25 | | อ่างเก็บน้ำห้วยน้ำจูน | ดูชะตาม | กุดบาก | สกลนคร | 17.264441 | 103.839498 | โขง | ห้วยน้ำจูน | S | อ่างเก็บน้ำ | 1.500 | 1,681 | 1,227 | - | 2530 | 2531 | พระราชกฤษฎีกา | | | |
| 26 | | อ่างเก็บน้ำห้วยน้ำจูน | ดูชะตาม | กุดบาก | สกลนคร | 17.016800 | 103.813800 | โขง | ห้วยน้ำจูน | S | อ่างเก็บน้ำ | 0.750 | - | 800 | - | 2530 | 2530 | พระราชกฤษฎีกา | | | |
| 27 | | อ่างเก็บน้ำห้วยน้ำจูน | ดูชะตาม | กุดบาก | สกลนคร | 17.028250 | 103.802917 | โขง | ห้วยน้ำจูน | S | อ่างเก็บน้ำ | 0.900 | 722 | 555 | - | 2531 | 2532 | พระราชกฤษฎีกา | | | |
| 28 | | อ่างเก็บน้ำห้วยน้ำจูน | ดูชะตาม | กุดบาก | สกลนคร | 16.823525 | 103.966749 | โขง | น้ำจูน | S | อ่างเก็บน้ำ | 0.400 | - | - | - | 2520 | 2521 | พระราชกฤษฎีกา | | | |
| 29 | | อ่างเก็บน้ำห้วยน้ำจูน | ดูชะตาม | กุดบาก | สกลนคร | 16.844784 | 103.935004 | โขง | น้ำจูน | S | อ่างเก็บน้ำ | 4.000 | 2,219 | 1,920 | - | 2528 | 2529 | พระราชกฤษฎีกา | | | |
| 30 | | อ่างเก็บน้ำห้วยน้ำจูน | ดูชะตาม | กุดบาก | สกลนคร | 16.822122 | 103.957372 | โขง | น้ำจูน | S | อ่างเก็บน้ำ | 3.800 | - | - | - | 2522 | 2523 | พระราชกฤษฎีกา | | | |
| 31 | | อ่างเก็บน้ำห้วยน้ำจูน | ดูชะตาม | เมือง | สกลนคร | 17.127918 | 104.017439 | โขง | ห้วยน้ำจูน | S | อ่างเก็บน้ำ | 0.060 | - | - | - | 2519 | 2519 | พระราชกฤษฎีกา | | | |
| 32 | | อ่างเก็บน้ำห้วยน้ำจูน | ดูชะตาม | เมือง | สกลนคร | 17.125105 | 104.033998 | โขง | ห้วยน้ำจูน | S | อ่างเก็บน้ำ | 4.000 | 4,928 | 2,960 | - | 2524 | 2527 | พระราชกฤษฎีกา | | | |
| 33 | | ฝายหรือเขื่อนทดน้ำตอนบน | ดูชะตาม | วารังวัฒ | สกลนคร | 17.563487 | 103.720593 | โขง | ห้วยน้ำจูน | I | ฝาย | - | - | - | - | 2536 | 2537 | พระราชกฤษฎีกา | | | |
| 34 | | อ่างเก็บน้ำห้วยน้ำจูน | ดูชะตาม | วารังวัฒ | สกลนคร | 17.316559 | 103.335361 | โขง | แม่น้ำสงครามตอนบน | S | อ่างเก็บน้ำ | 4.000 | 3,237 | 2,465 | - | 2532 | 2533 | พระราชกฤษฎีกา | | | |
| 35 | | โครงการชลประทานที่มีลักษณะพิเศษหรือระบบส่งน้ำ | อากาศ | อากาศ | สกลนคร | 17.611612 | 103.994311 | โขง | สถานีสูบน้ำระบบส่งน้ำ | PJ | สถานีสูบน้ำระบบส่งน้ำ | 1.700 | - | 5,000 | - | 2552 | 2557 | พระราชกฤษฎีกา | | | |
| 36 | | อ่างเก็บน้ำห้วยน้ำจูน | ดูชะตาม | วารังวัฒ | สกลนคร | 17.125000 | 104.033000 | โขง | ห้วยน้ำจูน | I | ระบบส่งน้ำ | - | 191 | 191 | - | 2561 | 2561 | พระราชกฤษฎีกา | | | |
| 37 | | อ่างเก็บน้ำห้วยน้ำจูน | ดูชะตาม | วารังวัฒ | สกลนคร | 17.349000 | 104.368200 | โขง | อ่างเก็บน้ำ | S | อ่างเก็บน้ำ | 0.670 | - | 1,200 | - | 2530 | 2530 | พระราชกฤษฎีกา | | | |
| 38 | | ฝายหรือเขื่อนทดน้ำตอนบน | ดูชะตาม | วารังวัฒ | สกลนคร | 16.973000 | 104.303400 | โขง | อ่างเก็บน้ำ | S | อ่างเก็บน้ำ | 1.200 | - | 1,200 | - | 2530 | 2530 | พระราชกฤษฎีกา | | | |
| 39 | | ฝายหรือเขื่อนทดน้ำตอนบน | ดูชะตาม | วารังวัฒ | สกลนคร | 17.116100 | 104.059200 | โขง | ฝาย | I | ฝาย | - | - | - | - | 2530 | 2530 | พระราชกฤษฎีกา | อุโมงค์-ประตูน้ำ | | |
| 40 | | ฝายหรือเขื่อนทดน้ำตอนบน | ดูชะตาม | วารังวัฒ | สกลนคร | 17.763800 | 103.612900 | โขง | ฝาย | I | ฝาย | - | - | 600 | - | 2530 | 2530 | พระราชกฤษฎีกา | | | |
| โครงการชลประทานรวม จำนวน 15 โครงการ | | | | | | | | | | | | 105.601 | 26.054 | 23.450 | 26.240 | | | | | | |
| 1 | | ฝายหรือเขื่อนทดน้ำตอนบน | นันทนาการ | เมือง | สกลนคร | 17.489077 | 101.705379 | โขง | แม่น้ำสงครามตอนล่าง | I | ฝาย | - | - | 576 | - | 2492 | 2533 | พระราชกฤษฎีกา | | | |
| 2 | | อ่างเก็บน้ำห้วยน้ำจูน | นันทนาการ | เมือง | สกลนคร | 17.604336 | 101.729691 | โขง | แม่น้ำสงครามตอนล่าง | S | อ่างเก็บน้ำ | 0.350 | 701 | 603 | - | 2494 | 2494 | พระราชกฤษฎีกา | | | |
| 3 | | อ่างเก็บน้ำห้วยน้ำจูน | นันทนาการ | ท่าลี่ | สกลนคร | 17.618633 | 101.393669 | โขง | แม่น้ำสงครามตอนล่าง | S | อ่างเก็บน้ำ | 0.660 | 567 | 521 | - | 2494 | 2494 | พระราชกฤษฎีกา | | | |
| 4 | | อ่างเก็บน้ำห้วยน้ำจูน | นันทนาการ | เมือง | สกลนคร | 17.531590 | 101.700361 | โขง | แม่น้ำสงครามตอนล่าง | S | อ่างเก็บน้ำ | 1.360 | 1,291 | 1,082 | - | 2499 | 2499 | พระราชกฤษฎีกา | | | |
| 5 | | อ่างเก็บน้ำห้วยน้ำจูน | นันทนาการ | วังสะพุง | สกลนคร | 17.309119 | 101.723415 | โขง | แม่น้ำสงครามตอนล่าง | S | อ่างเก็บน้ำ | 1.430 | 4,095 | 3,689 | - | 2494 | 2494 | พระราชกฤษฎีกา | | | |
| 6 | | อ่างเก็บน้ำห้วยน้ำจูน | นันทนาการ | ภูพาน | สกลนคร | 16.892419 | 101.882448 | โขง | ฝายหรือเขื่อนทดน้ำตอนบน | S | อ่างเก็บน้ำ | 3.710 | 3,316 | 2,508 | - | 2509 | 2509 | พระราชกฤษฎีกา | | | |
| 7 | | อ่างเก็บน้ำห้วยน้ำจูน | นันทนาการ | เมือง | สกลนคร | 17.693087 | 101.645294 | โขง | แม่น้ำสงครามตอนล่าง | S | อ่างเก็บน้ำ | 2.730 | 874 | 557 | - | 2511 | 2511 | พระราชกฤษฎีกา | | | |
| 8 | | อ่างเก็บน้ำห้วยน้ำจูน | นันทนาการ | ภูพาน | สกลนคร | 17.686481 | 101.911150 | โขง | แม่น้ำสงครามตอนล่าง | S | อ่างเก็บน้ำ | 0.364 | - | 60 | - | 2524 | 2526 | พระราชกฤษฎีกา | | | |

| ลำดับ ที่ | สำนักงานชลประทาน/โครงการ | ตำบล | อำเภอ | จังหวัด | Lat/Long | | คู่มือหลัก | คู่มือรอง | * ลักษณะ อาคารหัว งาน | ประเภท โครงการ | ปริมาณน้ำ เก็บกัก (ล้าน ลบ.ม.) | พื้นที่ (ไร่) | | ระยะเวลาดำเนิน การ | | หมายเหตุ |
|--------------|--|--------------|--------------|---------|-----------|------------|------------|-------------------|-----------------------------|-------------------|--------------------------------------|-----------------------------------|------------------------|-----------------------|-------|----------------------|
| | | | | | Lat | Long | | | | | | พื้นที่โครงการ พื้นที่ชลประทาน | พื้นที่รับ ประโยชน์ | เริ่ม | เสร็จ | |
| 9 | อ่างเก็บน้ำห้วยโป่ง | ชนเจ็ญ | ปากซม | เลย | 17.706198 | 101.915954 | โขง | แม่น้ำโขงสายที่ 5 | S | อ่างเก็บน้ำ | 0.368 | 59 | - | 2524 | 2526 | พระราชดำริ |
| 10 | อ่างเก็บน้ำห้วยไผ่ | ชนเจ็ญ | ปากซม | เลย | 17.692116 | 101.916646 | โขง | แม่น้ำโขงสายที่ 5 | S | อ่างเก็บน้ำ | 0.249 | 50 | - | 2524 | 2526 | พระราชดำริ |
| 11 | อ่างเก็บน้ำห้วยตอก | คำชะอี | คำชะอี | เลย | 17.278248 | 101.171243 | โขง | น้ำชี | S | อ่างเก็บน้ำ | 0.050 | 35 | - | 2525 | 2525 | พระราชดำริ |
| 12 | อ่างเก็บน้ำห้วยน้ำขุ่น | นาออดคำ | นากลาง | เลย | 17.638164 | 101.951515 | โขง | ห้วยน้ำขุ่น | S | อ่างเก็บน้ำ | 2.500 | 673 | 158 | 2526 | 2527 | พระราชดำริ |
| 13 | อ่างเก็บน้ำห้วยน้ำขุ่น | น้ำขุ่น | เมือง | เลย | 17.506429 | 101.623752 | โขง | แม่น้ำโขงสายที่ 5 | S | อ่างเก็บน้ำ | 26.500 | 1,490 | 1,195 | 2529 | 2533 | พระราชดำริ |
| 14 | อ่างเก็บน้ำห้วยลิ้นควาย | นากลาง | นากลาง | เลย | 17.508990 | 108.015289 | ชี | ลำพระยง | S | อ่างเก็บน้ำ | 29.000 | 11,934 | 10,927 | 2533 | 2538 | พระราชดำริ |
| | ของส่วนราชการตั้งขึ้นปกครองหลาย LMC อ่างเก็บน้ำห้วยลิ้นควาย จังหวัดเลย | นากลาง | นากลาง | เลย | 17.5037 | 102.0172 | ชี | ลำน้ำพองตอนบน | | ระบบส่งน้ำ | - | - | - | 2560 | 2560 | |
| 15 | ห้วยน้ำขุ่น | แก่งสีฐาน | ภูหลวง | เลย | 17.046553 | 101.666948 | โขง | แม่น้ำโขงตอนล่าง | S | อ่างเก็บน้ำ | 35.800 | - | - | 2559 | 2559 | พระราชดำริ |
| | ระบบส่งน้ำกรมชลประทานโครงการน้ำขุ่น จังหวัดเลย | บ้านพุน | หนองหิน | เลย | 17.053300 | 107.806000 | โขง | แม่น้ำโขงตอนล่าง | I | ระบบส่งน้ำ | 0.530 | 1,220 | 1,328 | 2561 | 2561 | |
| | ศูนย์ศึกษาการพัฒนาห้วยน้ำขุ่นอันเนื่องมาจากพระราชดำริ จำนวน 7 โครงการ | | | | | | | | | | 13.828 | - | 5,000 | - | - | |
| 1 | อ่างเก็บน้ำห้วยถอง | ห้วยถอง | เมือง | สกลนคร | 17.078509 | 104.051156 | โขง | ห้วยน้ำก่ำ | S | อ่างเก็บน้ำ | 1.500 | 1,438 | - | 2530 | 2531 | พระราชดำริ |
| 2 | อ่างเก็บน้ำห้วยเรือ | คองไฟ | เมือง | สกลนคร | 17.045200 | 104.077500 | โขง | ห้วยน้ำก่ำ | S | อ่างเก็บน้ำ | 2.900 | 4,038 | - | 2528 | 2528 | พระราชดำริ |
| 3 | อ่างเก็บน้ำห้วยคึม | ห้วยถอง | เมือง | สกลนคร | 17.067100 | 104.062300 | โขง | ห้วยน้ำก่ำ | S | อ่างเก็บน้ำ | 1.500 | 1,083 | - | 2529 | 2534 | พระราชดำริ |
| 4 | อ่างเก็บน้ำห้วยหนอง | นากลาง | เดียง | สกลนคร | 16.985200 | 104.110900 | โขง | ห้วยน้ำก่ำ | S | อ่างเก็บน้ำ | 1.828 | 2,082 | - | 2528 | 2528 | พระราชดำริ |
| 5 | อ่างเก็บน้ำห้วยหนอง | พังศรี | เมือง | สกลนคร | 17.177300 | 103.992900 | โขง | แม่น้ำสงครามตอนบน | S | อ่างเก็บน้ำ | 2.100 | 3,012 | - | 2530 | 2531 | พระราชดำริ |
| 6 | อ่างเก็บน้ำห้วยหนอง | พังศรี | เมือง | สกลนคร | 17.170000 | 104.008800 | โขง | แม่น้ำสงครามตอนบน | S | อ่างเก็บน้ำ | 3.100 | 3,800 | 3,800 | 2535 | 2535 | พระราชดำริ |
| 7 | อ่างเก็บน้ำห้วยน้ำขุ่น | ห้วยถอง | เมือง | สกลนคร | 17.102700 | 104.017700 | โขง | อ่างเก็บน้ำ | S | อ่างเก็บน้ำ | 0.900 | 1,200 | - | 2535 | 2535 | พระราชดำริ |
| | สำนักงานชลประทานที่ 6 จำนวน 88 โครงการ | | | | | | | | | 400.237 | 338.319 | 377.527 | 170.899 | - | - | |
| | โครงการชลประทานชัยภูมิ จำนวน 13 โครงการ | | | | | | | | | 69.627 | 31,066 | 51,103 | 142,000 | - | - | |
| 1 | อ่างเก็บน้ำห้วยหนอง | บ้านดอ | จังหัด | ชัยภูมิ | 15.53475 | 107.871125 | ชี | อ่างเก็บน้ำ | S | อ่างเก็บน้ำ | 0.280 | 313 | 432 | 2494 | 2494 | |
| 2 | อ่างเก็บน้ำห้วยน้ำขุ่น | ท่าขุ่น | จังหัด | ชัยภูมิ | 15.62220 | 107.710196 | ชี | อ่างเก็บน้ำ | S | อ่างเก็บน้ำ | 7.640 | 6,850 | 5,042 | 2549 | 2549 | |
| 3 | อ่างเก็บน้ำห้วยน้ำขุ่น | คุดมั่ง | บ้านเขวาสัน | ชัยภูมิ | 15.787074 | 107.883997 | ชี | อ่างเก็บน้ำ | S | อ่างเก็บน้ำ | 0.350 | 315 | 310 | 2495 | 2495 | |
| 4 | อ่างเก็บน้ำห้วยน้ำขุ่น | บ้านเขวาสัน | บ้านเขวาสัน | ชัยภูมิ | 15.555683 | 107.641057 | ชี | อ่างเก็บน้ำ | S | อ่างเก็บน้ำ | 10.300 | 5,500 | 3,986 | 2534 | 2534 | |
| 5 | อ่างเก็บน้ำห้วยน้ำขุ่น | บ้านเขวาสัน | บ้านเขวาสัน | ชัยภูมิ | 16.353840 | 102.294891 | ชี | อ่างเก็บน้ำ | S | อ่างเก็บน้ำ | 19.675 | 11,520 | 10,170 | 2512 | 2512 | |
| 6 | อ่างเก็บน้ำห้วยน้ำขุ่น | หนอง | หนอง | ชัยภูมิ | 15.861199 | 102.121482 | ชี | อ่างเก็บน้ำ | S | อ่างเก็บน้ำ | 0.480 | 318 | 175 | 2496 | 2496 | |
| 7 | อ่างเก็บน้ำห้วยน้ำขุ่น | นากลาง | เมือง | ชัยภูมิ | 15.907698 | 107.979030 | ชี | อ่างเก็บน้ำ | S | อ่างเก็บน้ำ | 10.312 | 6,251 | 6,588 | 2511 | 2511 | |
| 8 | อ่างเก็บน้ำห้วยน้ำขุ่น | โป่ง | เกษตร | ชัยภูมิ | 15.800400 | 107.461601 | ชี | อ่างเก็บน้ำ | S | อ่างเก็บน้ำ | 0.360 | - | - | 2556 | 2556 | |
| 9 | ประจวบคีรีขันธ์ | โครงการพัฒนา | บ้านศรีณรงค์ | ชัยภูมิ | 15.420100 | 101.618100 | ชี | ลำชี | C, I | ประจวบคีรีขันธ์ | - | - | - | 2,000 | 2,558 | 2,559 |
| 10 | ประจวบคีรีขันธ์ | ทุ่งพระ | คอนสาร | ชัยภูมิ | 16.643200 | 101.873000 | ชี | ลำน้ำชี | P | สถานีสูบน้ำ | - | - | - | 2,557 | 2,559 | |
| 11 | ประจวบคีรีขันธ์ | หนองบัวระเหว | หนองบัวระเหว | ชัยภูมิ | 15.765740 | 101.895522 | ชี | ลำชี | D | นต. | - | - | - | 2,559 | 2,560 | |
| 12 | โครงการประจวบคีรีขันธ์ | ภูเกลา | เกษตร | ชัยภูมิ | 16.324840 | 101.857111 | ชี | อ่างเก็บน้ำ | S | อ่างเก็บน้ำ | - | - | - | 60,000 | 2525 | 2531 |
| 13 | อ่างเก็บน้ำห้วยน้ำขุ่น | หนองน้ำขุ่น | เกษตร | ชัยภูมิ | 16.4217 | 101.7930 | ชี | น้ำขุ่น | S | อ่างเก็บน้ำ | 20.230 | - | - | 80,000 | 2521 | 2523 |
| | โครงการชลประทานขอนแก่น จำนวน 19 โครงการ | | | | | | | | | 84.195 | 18,879 | 41,742 | 8,000 | - | - | |
| 1 | อ่างเก็บน้ำห้วยน้ำขุ่น | ศรีบุญเรือง | ขอนแก่น | ขอนแก่น | 16.102898 | 102.659595 | ชี | อ่างเก็บน้ำ | S | อ่างเก็บน้ำ | 15.589 | - | - | 2524 | 2524 | ใช้เพื่อ อุทก-บริบาล |
| 2 | อ่างเก็บน้ำห้วยน้ำขุ่น | โนนสูง | ขอนแก่น | ขอนแก่น | 16.551405 | 102.698781 | ชี | อ่างเก็บน้ำ | S | อ่างเก็บน้ำ | 0.116 | - | - | 2496 | 2496 | ใช้เพื่อ อุทก-บริบาล |
| 3 | อ่างเก็บน้ำห้วยน้ำขุ่น | วังชัย | น้ำพอง | ขอนแก่น | 16.739458 | 102.855251 | ชี | อ่างเก็บน้ำ | S | อ่างเก็บน้ำ | 0.528 | 119 | 110 | 2494 | 2494 | |
| 4 | อ่างเก็บน้ำห้วยน้ำขุ่น | บ้านฝาง | บ้านฝาง | ขอนแก่น | 16.067299 | 102.770033 | ชี | อ่างเก็บน้ำ | S | อ่างเก็บน้ำ | 2.355 | 1,110 | 1,100 | 2506 | 2507 | |
| 5 | อ่างเก็บน้ำห้วยน้ำขุ่น | ห้วยหลวง | บ้านฝาง | ขอนแก่น | 16.043228 | 102.710650 | ชี | อ่างเก็บน้ำ | S | อ่างเก็บน้ำ | 1.391 | - | - | 2495 | 2497 | ใช้เพื่อ อุทก-บริบาล |
| 6 | อ่างเก็บน้ำห้วยน้ำขุ่น | บ้านฝาง | บ้านฝาง | ขอนแก่น | 16.573568 | 102.620182 | ชี | อ่างเก็บน้ำ | S | อ่างเก็บน้ำ | 1.255 | 1,507 | 1,522 | 2495 | 2496 | |
| 7 | อ่างเก็บน้ำห้วยน้ำขุ่น | บ้านฝาง | บ้านฝาง | ขอนแก่น | 16.454685 | 102.587488 | ชี | อ่างเก็บน้ำ | S | อ่างเก็บน้ำ | 0.489 | 890 | 880 | 2496 | 2497 | |
| 8 | อ่างเก็บน้ำห้วยน้ำขุ่น | ภูเกลา | ภูเกลา | ขอนแก่น | 16.134684 | 102.476368 | ชี | อ่างเก็บน้ำ | S | อ่างเก็บน้ำ | 3.019 | 3,910 | 3,805 | 2494 | 2494 | |
| 9 | อ่างเก็บน้ำห้วยน้ำขุ่น | ท่าพระ | เมือง | ขอนแก่น | 16.267824 | 102.814707 | ชี | อ่างเก็บน้ำ | S | อ่างเก็บน้ำ | 5.337 | 4,137 | 3,784 | 2511 | 2511 | |

| ลำดับ ที่ | คำทับ ที่ | คำบด | อำเภอ | จังหวัด | Lat/Long | | กลุ่มหลัก | ศูนย์รอง (สายหลัก) | * ลักษณะ อาคาร งาน | ประเภท โครงการ | ปริมาณ เก็บกัก (ล้าน ลบ.ม.) | พื้นที่ (ไร่) | | ระยะเวลาดำเนิน การ | | พระราชดำริ | หมายเหตุ | |
|--|--------------|-------------|-------------|-----------|----------|-----------|------------|-----------------------|--------------------------|-------------------|-----------------------------------|----------------|------------------------|-----------------------|-------|------------|----------|-----------------------------|
| | | | | | Lat | Long | | | | | | พื้นที่โครงการ | พื้นที่รับ ประโยชน์ | เริ่ม | เสร็จ | | | |
| 10 | | ศรีสอง | สีมัญ | ขอนแก่น | | 16.733749 | 102.194242 | ซี | | อ่างเก็บน้ำ | 5,600 | 3,623 | 2,609 | - | 2530 | 2533 | | |
| 11 | | โคกทราย | บ้านไร่ | ขอนแก่น | | 16.174948 | 102.688245 | ซี | | อ่างเก็บน้ำ | 45,784 | - | - | - | 2526 | 2529 | | ใช้เพื่อ อุปโภค-บริโภค |
| 12 | | โนนสว่าง | พท | ขอนแก่น | | 15.791739 | 102.604064 | ซี | | อ่างเก็บน้ำ | 3,737 | 3,095 | 2,516 | - | 2501 | 2501 | | |
| 13 | | บ้านอี | อุ้ม | ขอนแก่น | | 16.647006 | 102.373030 | ซี | | อ่างเก็บน้ำ | 0.995 | 488 | 363 | - | 2494 | 2496 | | |
| 14 | | โพธิ์ชัย | โคกโพธิ์ชัย | ขอนแก่น | | 15.991921 | 102.386654 | ซี | | ปตร. | - | - | 8,000 | - | 2553 | 2556 | | พระราชดำริ |
| 15 | | โนนธาตุ | หนองสูง | ขอนแก่น | | 15.725620 | 102.722997 | ซี | | อื่น ๆ | - | - | 1,000 | - | 2554 | 2556 | | |
| 16 | | พระชัย | เมือง | ขอนแก่น | | 16.388932 | 102.926123 | ซี | | ปตร. | - | - | 6,603 | - | 2553 | 2556 | | |
| 17 | | โพธิ์ชัย | โคกโพธิ์ชัย | ขอนแก่น | | 15.987500 | 102.397900 | ซี | แม่น้ำชี (สายหลัก) | สถานีสูบน้ำ | - | - | - | 5,000 | 2556 | 2559 | | พระราชดำริ |
| 18 | | บ้านคง | อุบลรัตน์ | ขอนแก่น | | 16.67363 | 102.651942 | ซี | | สถานีสูบน้ำ | - | - | 8,000 | - | 2558 | 2561 | | |
| 19 | | บ้านโคก | หนองงา | ขอนแก่น | | 16.618465 | 102.342381 | ซี | | สถานีสูบน้ำ | - | - | 1,450 | 3,000 | 2556 | 2558 | | พระราชดำริ |
| โครงการชลประทานภาคตะวันออกเฉียงเหนือ จำนวน 20 โครงการ | | | | | | | | | | | | | | | | | | |
| 1 | | แม่สีจาน | เมือง | มหาสารคาม | | 16.029323 | 102.363206 | ซี | | อ่างเก็บน้ำ | 8,024 | 4,964 | 3,000 | - | 2494 | 2496 | | |
| 2 | | โคกอี | เมือง | มหาสารคาม | | 16.029323 | 102.343206 | ซี | | อ่างเก็บน้ำ | 4,126 | 6,640 | 4,186 | - | 2494 | 2500 | | |
| 3 | | เขาว | เมือง | มหาสารคาม | | 16.150219 | 102.480844 | ซี | | อ่างเก็บน้ำ | 2,626 | 4,055 | 2,609 | - | 2501 | 2502 | | |
| 4 | | เขาคำ | เขาคำ | มหาสารคาม | | 16.008159 | 102.460220 | ซี | | อ่างเก็บน้ำ | 1,625 | 4,486 | 1,700 | - | 2496 | 2496 | | |
| 5 | | หนองแสง | วิเชียร | มหาสารคาม | | 15.821967 | 102.450430 | ซี | | อ่างเก็บน้ำ | 3,026 | 1,796 | 1,013 | - | 2496 | 2499 | | |
| 6 | | ประจักษ์บาน | วิเชียร | มหาสารคาม | | 15.805307 | 102.493556 | ซี | | อ่างเก็บน้ำ | 2,244 | 2,157 | 1,147 | - | 2495 | 2499 | | |
| 7 | | วังบัว | วังบัว | มหาสารคาม | | 15.943394 | 102.417836 | ซี | | อ่างเก็บน้ำ | 0.564 | 62 | - | - | 2528 | 2528 | | อุปโภค |
| 8 | | เขาวัง | เขาวัง | มหาสารคาม | | 15.822667 | 103.039277 | ซี | | อ่างเก็บน้ำ | 31,338 | 25,580 | 18,510 | - | 2511 | 2520 | | |
| 9 | | บ่อชัย | บ่อชัย | มหาสารคาม | | 15.965049 | 109.634489 | ซี | | อ่างเก็บน้ำ | 0.870 | 1,955 | 1,500 | - | 2495 | 2495 | | |
| 10 | | โนนราชี | บ่อชัย | มหาสารคาม | | 15.969599 | 103.100435 | ซี | | อ่างเก็บน้ำ | 5,066 | 4,566 | 3,200 | - | 2496 | 2496 | | |
| 11 | | หนองสูง | บ่อชัย | มหาสารคาม | | 16.116594 | 102.926076 | ซี | | อ่างเก็บน้ำ | 2,894 | 3,844 | 2,720 | - | 2500 | 2502 | | |
| 12 | | หนองโก | บ่อชัย | มหาสารคาม | | 16.073030 | 102.286666 | ซี | | อ่างเก็บน้ำ | 1,290 | 2,096 | 1,460 | - | 2496 | 2497 | | |
| 13 | | โคกพระ | กักขัง | มหาสารคาม | | 15.401908 | 102.370888 | ซี | | อ่างเก็บน้ำ | 3,380 | 4,486 | 1,929 | - | 2494 | 2499 | | |
| 14 | | เขื่อน | วิเชียร | มหาสารคาม | | 15.401990 | 102.372750 | ซี | | อ่างเก็บน้ำ | 1,606 | 1,211 | 600 | - | 2507 | 2507 | | |
| 15 | | วิเชียร | วิเชียร | มหาสารคาม | | 16.205572 | 102.921450 | ซี | | อ่างเก็บน้ำ | 8,659 | 9,558 | 7,366 | - | 2535 | 2544 | | |
| 16 | | บ่อชัย | บ่อชัย | มหาสารคาม | | 16.025337 | 103.128601 | ซี | | อ่างเก็บน้ำ | 3,384 | 3,700 | 2,000 | - | 2494 | 2494 | | |
| 17 | | บ่อชัย | บ่อชัย | มหาสารคาม | | 15.725620 | 102.722997 | ซี | | ปตร. | - | - | 30,000 | - | 2554 | 2556 | | |
| 18 | | บ่อชัย | บ่อชัย | มหาสารคาม | | 16.205274 | 103.201170 | ซี | | ปตร. | - | - | 20,000 | - | 2554 | 2556 | | อยู่ระหว่างเสนอ |
| 19 | | บ่อชัย | บ่อชัย | มหาสารคาม | | 16.208439 | 103.132765 | ซี | | ปตร. | - | - | 20,000 | - | 2550 | 2552 | | |
| โครงการชลประทานภาคอีสาน จำนวน 23 โครงการ | | | | | | | | | | | | | | | | | | |
| 1 | | ดงใหญ่ | เมือง | กาฬสินธุ์ | | 16.535648 | 103.692222 | ซี | | อ่างเก็บน้ำ | 23,325 | 17,172 | 10,534 | - | 2509 | 2515 | | |
| 2 | | หนอง | เมือง | กาฬสินธุ์ | | 16.488601 | 103.527839 | ซี | | อ่างเก็บน้ำ | 3,550 | 7,700 | 6,707 | - | 2500 | 2502 | | |
| 3 | | ห้วยน้ำ | เมือง | กาฬสินธุ์ | | 16.371615 | 103.562477 | ซี | | อ่างเก็บน้ำ | 2,444 | 3,165 | 2,690 | - | 2495 | 2496 | | |
| 4 | | เขื่อน | เมือง | กาฬสินธุ์ | | | | ซี | | อ่างเก็บน้ำ | 0.230 | 233 | 160 | - | 2496 | 2496 | | ต้นโครงการได้รับอนุมัติแล้ว |
| 5 | | บ่อชัย | บ่อชัย | กาฬสินธุ์ | | 16.405451 | 103.344957 | ซี | | อ่างเก็บน้ำ | 3,600 | 2,233 | 2,009 | - | 2495 | 2495 | | |
| 6 | | บ่อชัย | บ่อชัย | กาฬสินธุ์ | | 16.470346 | 103.273577 | ซี | | อ่างเก็บน้ำ | 2,558 | 3,332 | 3,000 | - | 2495 | 2499 | | |
| 7 | | บ่อชัย | บ่อชัย | กาฬสินธุ์ | | 16.403546 | 103.370663 | ซี | | อ่างเก็บน้ำ | 0.725 | 2,212 | 478 | - | 2494 | 2494 | | |
| 8 | | บ่อชัย | บ่อชัย | กาฬสินธุ์ | | 16.435280 | 103.292932 | ซี | | อ่างเก็บน้ำ | 0.554 | 845 | 963 | - | 2496 | 2496 | | |
| 9 | | บ่อชัย | บ่อชัย | กาฬสินธุ์ | | 16.609349 | 103.207175 | ซี | | อ่างเก็บน้ำ | 3,350 | 3,311 | 2,761 | - | 2529 | 2533 | | |
| 10 | | บ่อชัย | บ่อชัย | กาฬสินธุ์ | | 16.692463 | 103.857667 | ซี | | อ่างเก็บน้ำ | 11,660 | 8,114 | 7,843 | - | 2510 | 2512 | | |
| 11 | | บ่อชัย | บ่อชัย | กาฬสินธุ์ | | 16.525662 | 104.143319 | ซี | | อ่างเก็บน้ำ | 7,381 | 10,435 | 8,334 | - | 2513 | 2516 | | |
| 12 | | บ่อชัย | บ่อชัย | กาฬสินธุ์ | | 16.672045 | 103.890917 | ซี | | อ่างเก็บน้ำ | 6,422 | 20,497 | 15,387 | - | 2508 | 2509 | | |
| 13 | | บ่อชัย | บ่อชัย | กาฬสินธุ์ | | 16.660836 | 103.905909 | ซี | | อ่างเก็บน้ำ | 4,150 | 1,313 | 1,049 | - | 2508 | 2509 | | |

| ลำดับ ที่ | คำทับ ศัพท์ | คำขาด | อำเภอ | จังหวัด | Lat/Long | | กลุ่มน้ำหลัก | ส่วนร่อง | * ลักษณะ อาคาร งาน | ประเภท โครงการ | ปริมาณน้ำ เก็บกัก (ล้าน ลบ.ม.) | พื้นที่ (ไร่) | | ระยะทางก่อสร้าง | | พระราชดำริ | หมายเหตุ | |
|---|---|------------------|----------------|-------------|-----------|------------|--------------|-----------|--------------------------|--|--------------------------------------|----------------|-----------------|-----------------|---------|------------|---|--|
| | | | | | Lat | Long | | | | | | พื้นที่โครงการ | พื้นที่ชลประทาน | เริ่ม | เสร็จ | | | |
| 14 | อ่างเก็บน้ำห้วยดอน | นขู | เขวง | กาฬสินธุ์ | 16.761701 | 104.047344 | ซี | | S | อ่างเก็บน้ำ | 5.815 | 3,356 | 3,018 | 2511 | 2513 | | | |
| 15 | อ่างเก็บน้ำห้วยดอนวัง | คูมา | เขวง | กาฬสินธุ์ | 16.693662 | 104.090589 | ซี | | S | อ่างเก็บน้ำ | 0.961 | 507 | 459 | 2511 | 2511 | | | |
| 16 | อ่างเก็บน้ำห้วยดอน | ปมแก้ว | นขู | กาฬสินธุ์ | 16.802098 | 103.963750 | ซี | | S | อ่างเก็บน้ำ | 0.250 | 5,700 | 4,600 | 2525 | 2525 | พระราชดำริ | | |
| 17 | อ่างเก็บน้ำห้วยดอน | แดงกลาง | สมเด็จ | กาฬสินธุ์ | 16.837412 | 103.757021 | ซี | | S | อ่างเก็บน้ำ | 7.500 | 6,839 | 5,130 | 2537 | 2540 | | | |
| 18 | อ่างเก็บน้ำห้วยดอน | คิง | คันทรง | กาฬสินธุ์ | | | ซี | | S | อ่างเก็บน้ำ | 2.060 | 1,867 | 1,191 | 2547 | 2549 | | | |
| 19 | อ่างเก็บน้ำห้วยดอน | สงเปือยและคูแก้ว | เขวง | กาฬสินธุ์ | 16.660528 | 104.170741 | ซี | | S | อ่างเก็บน้ำ | 4.137 | 5,336 | 4,600 | 2547 | 2541 | พระราชดำริ | | |
| 20 | คูเมืองฝั้นน้ำห้วยดอน | สงเปือย | เขวง | กาฬสินธุ์ | | | ซี | | S | อื่น ๆ | - | 12,000 | 12,000 | 2546 | 2553 | พระราชดำริ | | |
| 21 | อ่างเก็บน้ำห้วยดอน | คิง | คันทรง | กาฬสินธุ์ | | | ซี | | S | อ่างเก็บน้ำ | 1.040 | 2,144 | 908 | 2549 | 2551 | | | |
| 22 | อ่างเก็บน้ำห้วยดอน | หนองห้าง | กุฉินารายณ์ | กาฬสินธุ์ | | | ซี | | S | อ่างเก็บน้ำ | 0.700 | 579 | 500 | 2527 | 2527 | | | |
| 23 | ฝายลำพวย | คูแก้ว | เขวง | กาฬสินธุ์ | 16.673200 | 104.103000 | ซี | ลำพวย | I | ฝาย | 0.310 | - | - | 400 | 2558 | 2558 | พระราชดำริ | |
| โครงการชลประทานร้อยเอ็ด จำนวน 15 โครงการ | | | | | | | | | | | | 87,776 | 67,441 | 20,499 | | | | |
| 1 | อ่างเก็บน้ำห้วยดอน | จอมเมือง | เมือง | ร้อยเอ็ด | 16.024150 | 103.686622 | ซี | | S | อ่างเก็บน้ำ | 2.120 | 4,333 | 3,900 | 2494 | 2495 | | | |
| 2 | อ่างเก็บน้ำห้วยดอน | สามสี | เมือง | ร้อยเอ็ด | 16.114355 | 103.458970 | ซี | | S | อ่างเก็บน้ำ | 22.300 | 23,000 | 21,219 | 2505 | 2507 | | | |
| 3 | อ่างเก็บน้ำห้วยดอน | ช้างเผือก | สุวรรณภูมิ | ร้อยเอ็ด | 15.668132 | 103.959611 | มุด | | S | อ่างเก็บน้ำ | 0.990 | 3,000 | 2,112 | 2496 | 2497 | | | |
| 4 | อ่างเก็บน้ำห้วยดอน | ช้างเผือก | สุวรรณภูมิ | ร้อยเอ็ด | 15.673800 | 103.954000 | ซี | ลำพวยใหญ่ | S | โครงการเขื่อนล้น (ปรับปรุง เพิ่มประสิทธิภาพโครงการ) | 0.386 | - | - | 2,122 | 2559 | 2561 | | |
| 5 | อ่างเก็บน้ำห้วยดอน | โพธิ์ชัย | พนมไพร | ร้อยเอ็ด | 15.597298 | 104.089613 | มุด | | S | อ่างเก็บน้ำ | 4.180 | 1,200 | 1,100 | 2495 | 2497 | | | |
| 6 | อ่างเก็บน้ำห้วยดอน | โพธิ์ชัย | พนมไพร | ร้อยเอ็ด | 15.600900 | 104.085900 | ซี | ลำพวยใหญ่ | S | โครงการเขื่อนล้น (ปรับปรุง เพิ่มประสิทธิภาพโครงการ) | 0.466 | - | - | 1,100 | 2559 | 2561 | | |
| 7 | อ่างเก็บน้ำห้วยดอน | ห้วยซ่ง | จตุรพักตรพิมาน | ร้อยเอ็ด | 15.844862 | 103.565603 | มุด | | S | อ่างเก็บน้ำ | 2.810 | 4,900 | 2,098 | 2496 | 2498 | | | |
| 8 | อ่างเก็บน้ำห้วยดอน | ห้วยซ่ง | จตุรพักตรพิมาน | ร้อยเอ็ด | 15.854700 | 103.559200 | ซี | ลำพวยน้อย | S | โครงการเขื่อนล้น (ปรับปรุง เพิ่มประสิทธิภาพโครงการ) | 0.632 | - | - | 2,098 | 2559 | 2561 | | |
| 9 | อ่างเก็บน้ำห้วยดอน | เมืองหงส์ | จตุรพักตรพิมาน | ร้อยเอ็ด | 15.849925 | 103.512346 | มุด | | S | อ่างเก็บน้ำ | 1.990 | 3,500 | 2,760 | 2496 | 2498 | | | |
| 10 | อ่างเก็บน้ำห้วยดอน | หนองเสือ | จตุรพักตรพิมาน | ร้อยเอ็ด | 15.854700 | 103.559200 | ซี | ลำพวยน้อย | S | โครงการเขื่อนล้น (ปรับปรุง เพิ่มประสิทธิภาพโครงการ) | 0.492 | - | - | 2,760 | 2559 | 2561 | | |
| 11 | อ่างเก็บน้ำห้วยดอน | เมืองหงส์ | จตุรพักตรพิมาน | ร้อยเอ็ด | 15.875728 | 103.494262 | มุด | | S | อ่างเก็บน้ำ | 4.410 | 4,100 | 3,700 | 2502 | 2504 | | | |
| 12 | อ่างเก็บน้ำห้วยดอน | เมืองหงส์ | จตุรพักตรพิมาน | ร้อยเอ็ด | 15.881200 | 103.446300 | ซี | ลำพวยใหญ่ | S | โครงการเขื่อนล้น (ปรับปรุง เพิ่มประสิทธิภาพโครงการ) | 0.351 | - | - | 3,700 | 2559 | 2561 | | |
| 13 | อ่างเก็บน้ำห้วยดอน | บ้านแดง | บุงนาคัน | ร้อยเอ็ด | 15.647450 | 103.381370 | มุด | | S | อ่างเก็บน้ำ | 5.790 | 10,731 | 8,719 | 2508 | 2510 | | | |
| 14 | อ่างเก็บน้ำห้วยดอน | บ้านแดง | บุงนาคัน | ร้อยเอ็ด | 15.646500 | 103.375100 | ซี | ลำพวย | S | โครงการเขื่อนล้น (ปรับปรุง เพิ่มประสิทธิภาพโครงการ) | 1.076 | - | - | 8,719 | 2559 | 2561 | | |
| 15 | อ่างเก็บน้ำห้วยดอน | นิคม | จตุรพักตรพิมาน | ร้อยเอ็ด | 16.045753 | 103.749234 | ซี | | S | อ่างเก็บน้ำ | 5.010 | 6,000 | 4,700 | 2495 | 2497 | | | |
| 16 | อ่างเก็บน้ำห้วยดอน | ภูพาน | หนองหงส์ | ร้อยเอ็ด | 16.433793 | 104.173854 | ซี | | S | อ่างเก็บน้ำ | 11.490 | 14,000 | 13,133 | 2527 | 2530 | | | |
| 17 | อ่างเก็บน้ำห้วยดอน | บึงงาม | หนองหงส์ | ร้อยเอ็ด | 16.387156 | 104.273310 | ซี | | S | อ่างเก็บน้ำ | 7.800 | 13,012 | - | 2539 | 2546 | | อยู่ระหว่างก่อสร้างระบบส่งน้ำ | |
| 18 | อ่างเก็บน้ำห้วยดอน | เกษตรวิสัย | เกษตรวิสัย | ร้อยเอ็ด | 15.672280 | 103.572878 | มุด | | S | อ่างเก็บน้ำ | - | - | - | 2495 | 2496 | | ปัจจุบันไม่สามารถเก็บกักน้ำได้และ อยู่ระหว่างขออนุมัติ | |
| 19 | ก่อสร้างประตูระบายน้ำและสถานีสูบน้ำดิบจ่ายน้ำชลประทาน ประกอบ บ้านโนนเข็ง | ม่วงลาด | จังหาร | ร้อยเอ็ด | 16.189800 | 103.525700 | ซี | | D | ประตู | - | - | 4,000 | 2561 | 2561 | | | |
| สำนักงานชลประทานที่ 7 จำนวน 89 โครงการ | | | | | | | | | | | | 443,949 | 390,278 | 257,394 | 127,586 | | | |
| โครงการชลประทานอุบลราชธานี จำนวน 28 โครงการ | | | | | | | | | | | | 149,558 | 102,706 | 45,281 | 105,556 | | | |
| 1 | อ่างเก็บน้ำห้วยดอน | โพธิ์โพธิ์ | โพธิ์โพธิ์ | อุบลราชธานี | 15.241908 | 105.197344 | มุด | | S | อ่างเก็บน้ำ | 0.462 | 637 | 615 | 2494 | 2495 | | | |
| 2 | อ่างเก็บน้ำห้วยดอน | สร้างฝาย | สร้างฝาย | อุบลราชธานี | 15.399617 | 104.489266 | ซี | | S | อ่างเก็บน้ำ | 2.475 | 1,800 | 1,000 | 2494 | 2494 | | | |

| ลำดับ ที่ | ลักษณะโครงการ/โครงการ | ตำบล | อำเภอ | จังหวัด | LavLong | | พิกัด ภูมิศาสตร์ | กลุ่มน้ำชล | * ลักษณะ อาคาร งาน | ประเภท โครงการ | ปริมาณ พื้นที่ (ก.ม.ก.) | พื้นที่ (ไร่) | | ประเภท การ รับ เงิน | หมายเหตุ |
|--------------|---|---------|--------|---------|-----------|------------|---------------------|------------|--------------------------|---------------------|-------------------------------|----------------|-----------------|------------------------------|----------|
| | | | | | Lat | Long | | | | | | พื้นที่โครงการ | พื้นที่ชลประทาน | | |
| | โครงการชลประทานนครพนม จำนวน 31 โครงการ | | | | | | | | | | | | | | |
| 1 | อ่างเก็บน้ำบ้านดอน | บ้านดอน | นครพนม | นครพนม | 16.88502 | 104.528942 | โคง | | 5 | อ่างเก็บน้ำ | 73.095 | 64.559 | 75.299 | 17.550 | ประมง |
| 2 | อ่างเก็บน้ำบ้านดอน | บ้านดอน | นครพนม | นครพนม | 16.85081 | 104.720949 | โคง | | 5 | อ่างเก็บน้ำ | 5.200 | 4.805 | 3.844 | 2532 | ประมง |
| 3 | อ่างเก็บน้ำบ้านดอน | บ้านดอน | นครพนม | นครพนม | 16.823813 | 104.542957 | โคง | | 5 | อ่างเก็บน้ำ | 0.650 | 400 | 300 | 2529 | ประมง |
| 4 | อ่างเก็บน้ำบ้านดอน | บ้านดอน | นครพนม | นครพนม | 17.340013 | 104.481104 | โคง | | 5 | อ่างเก็บน้ำ | 2.190 | 1.600 | 1.500 | 2522 | ประมง |
| 5 | อ่างเก็บน้ำบ้านดอน | บ้านดอน | นครพนม | นครพนม | 16.930921 | 104.386621 | โคง | | 5 | อ่างเก็บน้ำ | 2.000 | 2.236 | 1.985 | 2095 | ประมง |
| 6 | อ่างเก็บน้ำบ้านดอน | บ้านดอน | นครพนม | นครพนม | 16.827541 | 104.713855 | โคง | | 5 | อ่างเก็บน้ำ | 5.070 | 3.000 | 200 | 2536 | ประมง |
| 7 | อ่างเก็บน้ำบ้านดอน | บ้านดอน | นครพนม | นครพนม | 16.947190 | 104.420246 | โคง | | 5 | อ่างเก็บน้ำ | 7.408 | 9.570 | 8.700 | 2532 | ประมง |
| 8 | อ่างเก็บน้ำบ้านดอน | บ้านดอน | นครพนม | นครพนม | 17.141538 | 104.660934 | โคง | | 5 | อ่างเก็บน้ำ | 11.014 | 5.500 | 5.000 | 2510 | ประมง |
| 9 | อ่างเก็บน้ำบ้านดอน | บ้านดอน | นครพนม | นครพนม | 16.877891 | 104.586153 | โคง | | 5 | อ่างเก็บน้ำ | 0.850 | 1.000 | 800 | 2530 | ประมง |
| 10 | อ่างเก็บน้ำบ้านดอน | บ้านดอน | นครพนม | นครพนม | 16.622963 | 104.337298 | โคง | | 5 | อ่างเก็บน้ำ | 3.300 | 4.700 | 2.700 | 2535 | ประมง |
| 11 | อ่างเก็บน้ำบ้านดอน | บ้านดอน | นครพนม | นครพนม | 16.948200 | 104.336400 | โคง | ห้วยน้ำท่า | 1 | ระบบชลประทานฝั่งขวา | - | - | - | 2559 | ประมง |
| 12 | อ่างเก็บน้ำบ้านดอน | บ้านดอน | นครพนม | นครพนม | 16.943320 | 104.366494 | โคง | | 5 | อ่างเก็บน้ำ | 2.800 | 4.805 | 3.844 | 2528 | ประมง |
| 13 | อ่างเก็บน้ำบ้านดอน | บ้านดอน | นครพนม | นครพนม | 16.930801 | 104.487422 | โคง | | 5 | อ่างเก็บน้ำ | 1.500 | 1.400 | 1.300 | 2536 | ประมง |
| 14 | อ่างเก็บน้ำบ้านดอน | บ้านดอน | นครพนม | นครพนม | 17.340336 | 104.588894 | โคง | | 5 | อ่างเก็บน้ำ | 2.312 | 7.260 | 6.600 | 2536 | ประมง |
| 15 | อ่างเก็บน้ำบ้านดอน | บ้านดอน | นครพนม | นครพนม | 17.273957 | 104.431380 | โคง | | 5 | อ่างเก็บน้ำ | 3.120 | 10.000 | 10.000 | 2499 | ประมง |
| 16 | อ่างเก็บน้ำบ้านดอน | บ้านดอน | นครพนม | นครพนม | 17.087897 | 104.316277 | โคง | | 5 | อ่างเก็บน้ำ | 2.400 | 3.300 | 3.270 | 2099 | ประมง |
| 17 | อ่างเก็บน้ำบ้านดอน | บ้านดอน | นครพนม | นครพนม | 17.519020 | 104.689108 | โคง | | 5 | อ่างเก็บน้ำ | 0.344 | 1.430 | 1.300 | 2096 | ประมง |
| 18 | อ่างเก็บน้ำบ้านดอน | บ้านดอน | นครพนม | นครพนม | 17.313376 | 104.471138 | โคง | | 5 | อ่างเก็บน้ำ | 0.365 | 300 | 250 | 2535 | ประมง |
| 19 | โครงการชลประทานบ้านดอน | บ้านดอน | นครพนม | นครพนม | 16.963701 | 104.327349 | โคง | | P | สถานีสูบน้ำ | 1.050 | - | 4.600 | 2555 | ประมง |
| 20 | โครงการชลประทานบ้านดอน | บ้านดอน | นครพนม | นครพนม | 16.997200 | 104.439200 | โคง | ห้วยน้ำท่า | P | สถานีสูบน้ำ | - | - | - | 2558 | ประมง |
| 21 | โครงการชลประทานบ้านดอน | บ้านดอน | นครพนม | นครพนม | 17.548200 | 104.445900 | โคง | แม่โคกทราย | F | ฝาย | 6.000 | 28 | 5.000 | 2559 | ประมง |
| 22 | โครงการชลประทานบ้านดอน | บ้านดอน | นครพนม | นครพนม | 17.143900 | 104.472500 | โคง | แม่โคกทราย | F | ฝาย | 4.000 | 100 | 5.000 | 2559 | ประมง |
| 23 | โครงการชลประทานบ้านดอน | บ้านดอน | นครพนม | นครพนม | 17.042800 | 104.453800 | โคง | แม่โคกทราย | F | ฝาย | 3.500 | 80 | 5.000 | 2559 | ประมง |
| 24 | โครงการชลประทานบ้านดอน | บ้านดอน | นครพนม | นครพนม | 17.473401 | 104.415172 | โคง | ห้วยน้ำท่า | D | ระบบน้ำและอาคาร | - | - | 200 | 2554 | ประมง |
| 25 | สถานีสูบน้ำบ้านดอน | บ้านดอน | นครพนม | นครพนม | 16.987070 | 104.685945 | โคง | ห้วยน้ำท่า | P | สถานีสูบน้ำ | - | - | - | 2500 | ประมง |
| 26 | ฝายบ้านดอน | บ้านดอน | นครพนม | นครพนม | 16.931122 | 104.511660 | โคง | | I | ฝาย | - | - | - | 300 | ประมง |
| 27 | สถานีสูบน้ำบ้านดอน | บ้านดอน | นครพนม | นครพนม | 16.964654 | 104.520702 | โคง | ห้วยน้ำท่า | P | สถานีสูบน้ำ | - | - | - | 6400 | ประมง |
| 28 | อ่างเก็บน้ำบ้านดอน | บ้านดอน | นครพนม | นครพนม | 16.980708 | 104.459668 | โคง | | 2.400 | อ่างเก็บน้ำ | 2.400 | - | - | 500 | ประมง |
| 29 | อ่างเก็บน้ำบ้านดอน | บ้านดอน | นครพนม | นครพนม | 17.278230 | 104.526362 | โคง | | 0.282 | อ่างเก็บน้ำ | 0.282 | - | - | 150 | ประมง |
| 30 | อ่างเก็บน้ำบ้านดอน | บ้านดอน | นครพนม | นครพนม | 17.243332 | 104.460442 | โคง | | - | อ่างเก็บน้ำ | - | - | - | 100 | ประมง |
| 31 | ฝายบ้านดอน | บ้านดอน | นครพนม | นครพนม | 17.547858 | 104.300866 | โคง | | 5 | อ่างเก็บน้ำ | - | - | - | 100 | ประมง |
| | โครงการชลประทานนครพนม จำนวน 22 โครงการ | | | | | | | | | | 101.396 | 72.750 | 54.431 | - | |
| 1 | อ่างเก็บน้ำบ้านดอน | บ้านดอน | นครพนม | นครพนม | 16.558450 | 104.571850 | โคง | ห้วยน้ำท่า | 5 | อ่างเก็บน้ำ | 26.750 | 25.000 | 10.025 | 2507 | ประมง |
| 2 | อ่างเก็บน้ำบ้านดอน | บ้านดอน | นครพนม | นครพนม | 16.814150 | 104.557000 | โคง | แม่โคกทราย | 5 | อ่างเก็บน้ำ | 18.400 | 18.000 | 16.000 | 2522 | ประมง |
| 3 | อ่างเก็บน้ำบ้านดอน | บ้านดอน | นครพนม | นครพนม | 16.564550 | 104.405160 | โคง | ห้วยน้ำท่า | 5 | อ่างเก็บน้ำ | 4.900 | 3.000 | 1.656 | 2526 | ประมง |
| 4 | อ่างเก็บน้ำบ้านดอน | บ้านดอน | นครพนม | นครพนม | 16.801870 | 104.460860 | โคง | ห้วยน้ำท่า | 5 | อ่างเก็บน้ำ | 2.800 | 1.500 | 1.500 | 2524 | ประมง |
| 5 | อ่างเก็บน้ำบ้านดอน | บ้านดอน | นครพนม | นครพนม | 16.781610 | 104.488430 | โคง | ห้วยน้ำท่า | 5 | อ่างเก็บน้ำ | 4.000 | 1.700 | 1.700 | 2523 | ประมง |
| 6 | อ่างเก็บน้ำบ้านดอน | บ้านดอน | นครพนม | นครพนม | 16.711530 | 104.230450 | โคง | ห้วยน้ำท่า | 5 | อ่างเก็บน้ำ | 2.230 | 1.200 | 1.200 | 2532 | ประมง |
| 7 | อ่างเก็บน้ำบ้านดอน | บ้านดอน | นครพนม | นครพนม | 16.795200 | 104.175090 | โคง | ห้วยน้ำท่า | 5 | อ่างเก็บน้ำ | 0.750 | 400 | 400 | 2537 | ประมง |
| 8 | อ่างเก็บน้ำบ้านดอน | บ้านดอน | นครพนม | นครพนม | 16.759910 | 104.157150 | โคง | ห้วยน้ำท่า | 5 | อ่างเก็บน้ำ | 0.540 | 500 | 500 | 2537 | ประมง |
| 9 | อ่างเก็บน้ำบ้านดอน | บ้านดอน | นครพนม | นครพนม | 16.736730 | 104.188170 | โคง | ห้วยน้ำท่า | 5 | อ่างเก็บน้ำ | 4.500 | 2.700 | 2.700 | 2538 | ประมง |
| 10 | อ่างเก็บน้ำบ้านดอน | บ้านดอน | นครพนม | นครพนม | 16.746560 | 104.157830 | โคง | ห้วยน้ำท่า | 5 | อ่างเก็บน้ำ | 2.000 | 1.300 | 1.300 | 2538 | ประมง |
| 11 | อ่างเก็บน้ำบ้านดอน | บ้านดอน | นครพนม | นครพนม | 16.780480 | 104.145170 | โคง | ห้วยน้ำท่า | 5 | อ่างเก็บน้ำ | 4.000 | 1.200 | 1.200 | 2537 | ประมง |

| ลำดับ ที่ | สำนักงานชลประทาน/โครงการ | ตำบล | อำเภอ | จังหวัด | Lat/Long | | กลุ่มหลัก | ศูนย์รอง | * ลักษณะ อาคาร/ งาน | ประเภท โครงการ | ปริมาณ เก็บกัก (ล้าน ลบ.ม.) | พื้นที่ (ไร่) | | ระยะทางก่อสร้าง | | พระราชดำริ | หมายเหตุ | |
|--|--------------------------|--------|--------|------------|------------|------------|-----------|---------------|---------------------------|-------------------|-----------------------------------|----------------|------------------------|-----------------|-------|------------|-----------------------|--|
| | | | | | Lat | Long | | | | | | พื้นที่โครงการ | พื้นที่รับ ประโยชน์ | เริ่ม | เสร็จ | | | |
| 12 | อ่างเก็บน้ำห้วยแม่ | กฤษ | คลอง | อุตรดิตถ์ | 16.684010 | 104.194890 | โคง | ห้วยทราย | S | อ่างเก็บน้ำ | 12,800 | 1,600 | 1,600 | 2539 | 2544 | พระราชดำริ | | |
| 13 | อ่างเก็บน้ำห้วยแม่ 2 | ดอน | เมือง | อุตรดิตถ์ | 16.727780 | 104.490820 | โคง | ห้วยทราย | S | อ่างเก็บน้ำ | 2,680 | 2,000 | 2,000 | 2544 | 2550 | พระราชดำริ | | |
| 14 | อ่างเก็บน้ำห้วยแม่ | หนอง | คลอง | อุตรดิตถ์ | 16.722470 | 104.423490 | โคง | ห้วยทราย | S | อ่างเก็บน้ำ | 2,100 | 750 | 750 | 2548 | 2551 | พระราชดำริ | | |
| 15 | อ่างเก็บน้ำห้วยแม่ | ห้วย | คลอง | อุตรดิตถ์ | 16.756330 | 104.380000 | โคง | ห้วยทราย | S | อ่างเก็บน้ำ | 1,700 | 1,300 | 1,300 | 2548 | 2554 | พระราชดำริ | | |
| 16 | อ่างเก็บน้ำห้วยแม่ | คำชะอี | คำชะอี | อุตรดิตถ์ | 16.537810 | 104.317390 | โคง | ห้วยแม่ | S | อ่างเก็บน้ำ | 1,700 | 1,500 | 1,500 | 2552 | 2554 | พระราชดำริ | | |
| 17 | อ่างเก็บน้ำห้วยแม่ | หนอง | เมือง | อุตรดิตถ์ | 16.651800 | 104.622540 | โคง | ห้วยทราย | S | อ่างเก็บน้ำ | 1,500 | 800 | 800 | 2549 | 2551 | พระราชดำริ | | |
| 18 | อ่างเก็บน้ำห้วยแม่ | ดง | เมือง | อุตรดิตถ์ | 16.488660 | 104.661840 | โคง | ห้วยแม่ | S | อ่างเก็บน้ำ | 1,948 | 1,300 | 1,300 | 2558 | 2559 | พระราชดำริ | | |
| 19 | อ่างเก็บน้ำห้วยแม่ | ดง | เมือง | อุตรดิตถ์ | 16.254880 | 104.786780 | โคง | ห้วยแม่ | S | อ่างเก็บน้ำ | 1,200 | 1,000 | 1,000 | 2528 | 2530 | พระราชดำริ | | |
| 20 | อ่างเก็บน้ำห้วยแม่ | นา | เมือง | อุตรดิตถ์ | 16.469990 | 104.767740 | โคง | ห้วยแม่ | S | อ่างเก็บน้ำ | 0.798 | 800 | 800 | 2529 | 2530 | พระราชดำริ | | |
| 21 | อ่างเก็บน้ำห้วยแม่ | คำชะอี | คำชะอี | อุตรดิตถ์ | 16.530510 | 104.342860 | โคง | ห้วยแม่ | S | อ่างเก็บน้ำ | 4,620 | 5,100 | 5,100 | 2558 | 2561 | พระราชดำริ | | |
| 22 | อ่างเก็บน้ำห้วยแม่ | กฤษ | คลอง | อุตรดิตถ์ | 16.681160 | 104.207490 | โคง | ห้วยทราย | S | อ่างเก็บน้ำ | 0.140 | 100 | 100 | 2547 | 2547 | พระราชดำริ | | |
| สำนักงานชลประทานที่ 8 จำนวน 86 โครงการ | | | | | | | | | | | 660,751 | 495,204 | 377,450 | 48,768 | | | | |
| โครงการชลประทานนครราชสีมา จำนวน 23 โครงการ | | | | | | | | | | | 174,685 | 102,735 | 82,193 | 6,065 | | | | |
| 1 | อ่างเก็บน้ำห้วยแม่ | ดง | เมือง | นครราชสีมา | 14.801095 | 102.084849 | ห้วย | ลำพระเพลิง | S | อ่างเก็บน้ำ | 5,530 | 2,932 | 2,932 | 2494 | 2499 | | | |
| 2 | อ่างเก็บน้ำห้วยแม่ | ดง | เมือง | นครราชสีมา | 14.532250 | 102.022146 | ห้วย | ลำพระเพลิง | S | อ่างเก็บน้ำ | 1,800 | 867 | 867 | 2538 | 2539 | | โครงการพัฒนา พนมลงน้ำ | |
| 3 | อ่างเก็บน้ำห้วยแม่ | โคก | เมือง | นครราชสีมา | 14.913338 | 101.993813 | ห้วย | ลำตะคอง | S | อ่างเก็บน้ำ | 6,519 | 2,303 | 2,303 | 2500 | 2501 | | | |
| 4 | อ่างเก็บน้ำห้วยแม่ | โคก | เมือง | นครราชสีมา | 14.850139 | 101.703455 | ห้วย | ลำตะคอง | S | อ่างเก็บน้ำ | 27,664 | 14,428 | 10,914 | 2512 | 2516 | | | |
| 5 | อ่างเก็บน้ำห้วยแม่ | ห้วย | เมือง | นครราชสีมา | 15.123531 | 101.557099 | ห้วย | ลำเชียงไกร | S | อ่างเก็บน้ำ | 8,700 | 8,326 | 7,179 | 2533 | 2538 | | | |
| 6 | อ่างเก็บน้ำห้วยแม่ | บ้าน | เมือง | นครราชสีมา | 15.191757 | 101.642126 | ห้วย | ลำเชียงไกร | S | อ่างเก็บน้ำ | 8,400 | 2,377 | 2,377 | 2544 | 2548 | | | |
| 7 | อ่างเก็บน้ำห้วยแม่ | บ้าน | เมือง | นครราชสีมา | 15.221245 | 101.898197 | ห้วย | ลำเชียงไกร | S | อ่างเก็บน้ำ | 27,700 | 26,502 | 21,714 | 2513 | 2516 | | | |
| 8 | อ่างเก็บน้ำห้วยแม่ | บ้าน | เมือง | นครราชสีมา | 15.244471 | 101.969016 | ห้วย | ลำเชียงไกร | S | อ่างเก็บน้ำ | 2,976 | 402 | 105 | 2494 | 2496 | | | |
| 9 | อ่างเก็บน้ำห้วยแม่ | ดง | เมือง | นครราชสีมา | 15.106055 | 96.286622 | ห้วย | ลำน้ำมูลตอนบน | S | อ่างเก็บน้ำ | 0.808 | 503 | 424 | 2495 | 2499 | | | |
| 10 | อ่างเก็บน้ำห้วยแม่ | ดง | เมือง | นครราชสีมา | 15.457758 | 102.290092 | ห้วย | ลำตะคอง | S | อ่างเก็บน้ำ | 9,500 | 3,899 | 3,588 | 2527 | 2530 | | | |
| 11 | อ่างเก็บน้ำห้วยแม่ | ดง | เมือง | นครราชสีมา | 15.645035 | 102.197635 | ห้วย | ลำตะคอง | S | อ่างเก็บน้ำ | 13,300 | 8,170 | 8,376 | 2534 | 2536 | | | |
| 12 | อ่างเก็บน้ำห้วยแม่ | ดง | เมือง | นครราชสีมา | 15.570656 | 102.392226 | ห้วย | ลำตะคอง | S | อ่างเก็บน้ำ | 0.671 | 832 | 709 | 2496 | 2496 | | | |
| 13 | อ่างเก็บน้ำห้วยแม่ | ดง | เมือง | นครราชสีมา | 102.712814 | | ห้วย | ลำน้ำมูลตอนบน | S | อ่างเก็บน้ำ | 14,500 | 7,506 | 6,958 | 2527 | 2530 | | | |
| 14 | อ่างเก็บน้ำห้วยแม่ | ดง | เมือง | นครราชสีมา | 15.577590 | 102.739812 | ห้วย | ลำตะคอง | S | อ่างเก็บน้ำ | 10,214 | 2,962 | 2,573 | 2495 | 2495 | | | |
| 15 | อ่างเก็บน้ำห้วยแม่ | ดง | เมือง | นครราชสีมา | 15.157806 | 102.515790 | ห้วย | ลำตะคอง | S | อ่างเก็บน้ำ | 3,578 | 2,826 | 2,291 | 2496 | 2499 | | | |
| 16 | อ่างเก็บน้ำห้วยแม่ | ดง | เมือง | นครราชสีมา | 15.085279 | 102.488407 | ห้วย | ลำตะคอง | S | อ่างเก็บน้ำ | 23,445 | 14,180 | 11,969 | 2505 | 2506 | | | |
| 17 | อ่างเก็บน้ำห้วยแม่ | ดง | เมือง | นครราชสีมา | 102.181376 | | ห้วย | ลำตะคอง | S | อ่างเก็บน้ำ | 5,000 | 1,406 | 1,008 | 2537 | 2539 | | | |
| 18 | อ่างเก็บน้ำห้วยแม่ | ดง | เมือง | นครราชสีมา | 14.883391 | 102.167266 | ห้วย | ลำน้ำมูลตอนบน | S | อ่างเก็บน้ำ | 0.696 | - | - | 2494 | 2497 | | | |
| 19 | อ่างเก็บน้ำห้วยแม่ | ดง | เมือง | นครราชสีมา | 14.963196 | 102.103661 | ห้วย | ลำตะคอง | S | อ่างเก็บน้ำ | 0.234 | - | - | 2496 | 2497 | | | |
| 20 | อ่างเก็บน้ำห้วยแม่ | ดง | เมือง | นครราชสีมา | 102.304437 | | ห้วย | ลำน้ำมูลตอนบน | S | อ่างเก็บน้ำ | 1,500 | 1,200 | - | 2528 | 2530 | | พระราชดำริ | |
| 21 | อ่างเก็บน้ำห้วยแม่ | ดง | เมือง | นครราชสีมา | 14.351184 | 102.387652 | ห้วย | ลำน้ำมูลตอนบน | S | อ่างเก็บน้ำ | 1,950 | 1,094 | 981 | 2521 | 2522 | | พระราชดำริ | |
| 22 | อ่างเก็บน้ำห้วยแม่ | ดง | เมือง | นครราชสีมา | 15.308100 | 101.634700 | ห้วย | ลำเชียงไกร | S | อ่างเก็บน้ำ | - | - | - | 800 | 2538 | | พระราชดำริ | |
| 23 | อ่างเก็บน้ำห้วยแม่ | ดง | เมือง | นครราชสีมา | 14.349125 | 102.413268 | ห้วย | ลำตะคอง | I | ฝาย | - | - | 2,500 | 2521 | 2522 | | พระราชดำริ | |
| โครงการชลประทานบุรีรัมย์ จำนวน 17 โครงการ | | | | | | | | | | | 109,733 | 89,156 | 77,806 | 800 | | | | |
| 1 | อ่างเก็บน้ำห้วยแม่ | บ้าน | เมือง | บุรีรัมย์ | 14.913370 | 103.043932 | ห้วย | ลำตะคอง | SI | อ่างเก็บน้ำ | 26,022 | 14,367 | 9,990 | 2505 | 2506 | | | |
| 2 | อ่างเก็บน้ำห้วยแม่ | ดง | เมือง | บุรีรัมย์ | 14.880472 | 103.086210 | ห้วย | ลำตะคอง | SI | อ่างเก็บน้ำ | 30,853 | 18,290 | 15,141 | 2494 | 2498 | | | |
| 3 | อ่างเก็บน้ำห้วยแม่ | ดง | เมือง | บุรีรัมย์ | 14.911398 | 103.246597 | ห้วย | ลำตะคอง | SI | อ่างเก็บน้ำ | 13,560 | 10,608 | 9,412 | 2513 | 2520 | | | |
| 4 | อ่างเก็บน้ำห้วยแม่ | ดง | เมือง | บุรีรัมย์ | 14.360716 | 103.069914 | ห้วย | ลำตะคอง | SI | อ่างเก็บน้ำ | 4,073 | 3,225 | 2,577 | 2525 | 2525 | | | |
| 5 | อ่างเก็บน้ำห้วยแม่ | ดง | เมือง | บุรีรัมย์ | 14.667201 | 102.796755 | ห้วย | ลำตะคอง | SI | อ่างเก็บน้ำ | 4,654 | 3,151 | 2,465 | 2495 | 2495 | | | |
| 6 | อ่างเก็บน้ำห้วยแม่ | ดง | เมือง | บุรีรัมย์ | 15.021143 | 102.841453 | ห้วย | ลำตะคอง | SI | อ่างเก็บน้ำ | 1,590 | 269 | 201 | 2504 | 2504 | | | |
| 7 | อ่างเก็บน้ำห้วยแม่ | ดง | เมือง | บุรีรัมย์ | 15.075227 | 102.839150 | ห้วย | ลำตะคอง | SI | อ่างเก็บน้ำ | 1,200 | 852 | 760 | 2496 | 2496 | | | |
| 8 | อ่างเก็บน้ำห้วยแม่ | ดง | เมือง | บุรีรัมย์ | 15.097454 | 102.840051 | ห้วย | ลำตะคอง | SI | อ่างเก็บน้ำ | 1,300 | 1,422 | 1,197 | 2500 | 2500 | | | |
| 9 | อ่างเก็บน้ำห้วยแม่ | ดง | เมือง | บุรีรัมย์ | 102.481369 | | ห้วย | ลำตะคอง | SI | อ่างเก็บน้ำ | 13,800 | - | - | 2543 | 2546 | | | |
| 10 | อ่างเก็บน้ำห้วยแม่ | ดง | เมือง | บุรีรัมย์ | 15.285920 | 103.200032 | ห้วย | ลำตะคอง | SI | อ่างเก็บน้ำ | 7,531 | 26,452 | 24,239 | 2550 | 2550 | | | |

| ลำดับ ที่ | สำนักงานชลประทาน/โครงการ | ตำบล | อำเภอ | จังหวัด | Lat/Long | | กลุ่มหลัก | คู่มือรอง | * ลักษณะ อาคาร งาน | ประเภท โครงการ | ปริมาตร เก็บกัก (ล้าน ลบ.ม.) | พื้นที่ (ไร่) | | ระยะจากตอม่อถึง | | พระราชดำริ | หมายเหตุ | | |
|---|--------------------------------|-------------|-----------|-----------|-----------|------------|-----------|--------------------|--------------------------|-------------------|------------------------------------|----------------|-----------------|------------------------|-------------|-------------|------------|-------|--|
| | | | | | Lat | Long | | | | | | พื้นที่โครงการ | พื้นที่ชลประทาน | พื้นที่รับ ประโยชน์ | เริ่ม | | | เสร็จ | |
| 11 | อ่างเก็บน้ำห้วยดงเขียด | ดงขี้เหล็ก | บ้านกรวด | บุรีรัมย์ | 14.360649 | 103.050791 | มุด | ลำชี | SI | อ่างเก็บน้ำ | 1.900 | - | - | - | 2546 | 2546 | | | |
| 12 | อ่างเก็บน้ำห้วยผาคอก | จันทนเพชร | บ้านกรวด | บุรีรัมย์ | 14.366997 | 103.166617 | มุด | ลำชี | SI | อ่างเก็บน้ำ | 3.250 | - | - | - | 2547 | 2549 | | | |
| 13 | ประจักษ์ศิลปาคมลำชี | บ้านคู | นาโพธิ์ | บุรีรัมย์ | 15.738092 | 102.965045 | มุด | ลำชี | I | ปตร. | - | 10.121 | 9.440 | - | 2535 | 2535 | | | |
| 14 | ฝายบ้านดอนชัย | บ้านม่วง | พุนพอง | บุรีรัมย์ | 15.495637 | 103.082166 | มุด | - | I | ฝาย | - | - | - | - | 2535 | 2536 | | | |
| 15 | ฝายบ้านโคกศาล | โคกศาล | ประโคนชัย | บุรีรัมย์ | 14.638164 | 103.221953 | มุด | - | I | ฝาย | - | 577 | 384 | - | 2535 | 2535 | | | |
| 16 | ฝายบ้านโคกศาล | โคกศาล | เสิงสาง | บุรีรัมย์ | 14.865672 | 102.859385 | มุด | - | I | ฝาย | - | - | - | - | 2550 | 2550 | | | |
| 17 | สถานีสูบน้ำด้วยไฟฟ้าห้วยกระเจา | ห้วยมา | แคนดง | บุรีรัมย์ | 15.267900 | 103.195600 | มุด | ห้วยกระเจา | P | สถานีสูบน้ำ | - | - | 2.000 | 800 | 2558 | 2559 | | | |
| โครงการชลประทานสุรินทร์ จำนวน 18 โครงการ | | | | | | | | | | | 143.892 | 157.203 | 118.503 | 1,500 | | | | | |
| 1 | อ่างเก็บน้ำห้วยแดง | เสิงสาง | เมือง | สุรินทร์ | 14.811325 | 103.497379 | มุด | ลำชี | S | อ่างเก็บน้ำ | 21.962 | 79.214 | 48.565 | - | 2513 | 2521 | | | |
| 2 | อ่างเก็บน้ำห้วยอ้อ | ทนมัย | เมือง | สุรินทร์ | 14.761953 | 103.550665 | มุด | ลำชี | S | อ่างเก็บน้ำ | 27.675 | 4.515 | 2.823 | - | 2513 | 2517 | | | |
| 3 | อ่างเก็บน้ำห้วยลำพอก | ยาง | ศีขรภูมิ | สุรินทร์ | 14.930913 | 103.858186 | มุด | ห้วยลำพอก | S | อ่างเก็บน้ำ | 14.575 | 9.715 | 8.832 | - | 2496 | 2498 | | | |
| 4 | อ่างเก็บน้ำห้วยแก้ว | รัตนบุรี | รัตนบุรี | สุรินทร์ | 15.283366 | 103.800468 | มุด | ลำน้ำมูลครั้งที่ 2 | S | อ่างเก็บน้ำ | 4.919 | 4.767 | 3.694 | - | 2508 | 2508 | | | |
| 5 | อ่างเก็บน้ำหนองกา | น้ำเขียว | รัตนบุรี | สุรินทร์ | 15.307625 | 103.812395 | มุด | ลำน้ำมูลครั้งที่ 2 | S | อ่างเก็บน้ำ | 0.594 | 134 | 107 | - | 2499 | 2499 | | | |
| 6 | อ่างเก็บน้ำสุรธรรมา | กันทราม | ปราสาท | สุรินทร์ | 14.638948 | 103.401085 | มุด | ลำชี | S | อ่างเก็บน้ำ | 1.573 | 1.601 | 1.047 | - | 2494 | 2499 | | | |
| 7 | อ่างเก็บน้ำห้วยตา | ตาบง | ปราสาท | สุรินทร์ | 14.601440 | 103.488028 | มุด | ลำชี | S | อ่างเก็บน้ำ | 0.364 | 302 | 293 | - | 2496 | 2505 | | | |
| 8 | อ่างเก็บน้ำห้วยชะคร | ขุนกร | จอมพระ | สุรินทร์ | 15.088260 | 103.701048 | มุด | ลำน้ำมูลครั้งที่ 2 | S | อ่างเก็บน้ำ | 1.012 | 2.706 | 2.518 | - | 2498 | 2498 | | | |
| 9 | อ่างเก็บน้ำหนองกระทุ่ม | ขุนพลู | ขุนพลู | สุรินทร์ | 15.343874 | 103.393977 | มุด | ลำน้ำมูลครั้งที่ 2 | S | อ่างเก็บน้ำ | 0.539 | 629 | 314 | - | 2501 | 2501 | | | |
| 10 | อ่างเก็บน้ำห้วยชะคร | กามสิง | กามสิง | สุรินทร์ | 14.633194 | 103.612980 | มุด | ห้วยลำพัน | S | อ่างเก็บน้ำ | 8.600 | 5.470 | 4.508 | - | 2525 | 2525 | | | |
| 11 | อ่างเก็บน้ำห้วยคัน | คัน | กามสิง | สุรินทร์ | 14.437497 | 103.714182 | มุด | ห้วยลำพัน | S | อ่างเก็บน้ำ | 9.400 | 9.072 | 7.477 | - | 2528 | 2531 | | | |
| 12 | อ่างเก็บน้ำห้วยสัง | จัน | บัวชุม | สุรินทร์ | 14.416588 | 103.952084 | มุด | ห้วยลำพัน | S | อ่างเก็บน้ำ | 15.000 | 11.704 | 9.198 | - | 2528 | 2536 | | | |
| 13 | อ่างเก็บน้ำห้วยสูง | ห้วยสูง | บัวชุม | สุรินทร์ | 14.428026 | 103.998077 | มุด | ห้วยลำพัน | S | อ่างเก็บน้ำ | 12.000 | 10.514 | 8.502 | - | 2528 | 2533 | | | |
| 14 | อ่างเก็บน้ำห้วยหนอง | ดงมูล | สังข | สุรินทร์ | 15.274399 | 103.689667 | มุด | ลำน้ำมูลครั้งที่ 2 | S | อ่างเก็บน้ำ | 0.779 | 531 | 483 | - | 2499 | 2499 | | | |
| 15 | อ่างเก็บน้ำห้วยหนอง | ดงมูล | สังข | สุรินทร์ | 14.437890 | 103.788388 | มุด | ลำน้ำมูลครั้งที่ 2 | S | อ่างเก็บน้ำ | 15.500 | 8.167 | 7.453 | - | 2533 | 2538 | | | |
| 16 | อ่างเก็บน้ำห้วยหนอง | ดงมูล | สังข | สุรินทร์ | 14.440000 | 103.786600 | มุด | ห้วยลำพัน | I | ระบบส่งน้ำ | - | - | 1.500 | 1.500 | 2555 | 2557 | พระราชดำริ | | |
| 17 | ฝายบ้านดอนแก้ว | บ้านดอนแก้ว | สังข | สุรินทร์ | 14.944973 | 103.963177 | มุด | ห้วยลำพัน | S | ฝาย | 6.000 | 3.737 | 2.821 | - | 2534 | 2539 | พระราชดำริ | | |
| 18 | ฝายบ้านดอนแก้ว | บ้านดอนแก้ว | สังข | สุรินทร์ | 14.453900 | 103.745600 | มุด | ห้วยลำพัน | S | ฝาย | - | 4.422 | 3.169 | - | 2531 | 2532 | พระราชดำริ | | |
| - ระบบส่งน้ำห้วยลำพัน | | | | | | | | | | | 3.000 | 3.000 | 3.000 | 3.000 | 2555 | 2557 | พระราชดำริ | | |
| โครงการชลประทานศรีสะเกษ จำนวน 28 โครงการ | | | | | | | | | | | 232.441 | 146.110 | 95.948 | 37,403 | | | | | |
| 1 | อ่างเก็บน้ำห้วยคอก | หนองเขียบ | เมือง | ศรีสะเกษ | 15.015244 | 104.248567 | มุด | ห้วยลำพัน | S | อ่างเก็บน้ำ | 3.784 | 5.410 | 4.763 | - | 2499 | 2501 | | | |
| 2 | อ่างเก็บน้ำห้วยคอก | หนองเขียบ | เมือง | ศรีสะเกษ | 15.098857 | 104.329528 | มุด | ห้วยลำพัน | S | อ่างเก็บน้ำ | 2.448 | 589 | 468 | - | 2494 | 2494 | | | |
| 3 | อ่างเก็บน้ำห้วยคอก | หนองเขียบ | เมือง | ศรีสะเกษ | 15.064284 | 104.371184 | มุด | ห้วยลำพัน | S | อ่างเก็บน้ำ | 2.706 | 3.254 | 2.835 | - | 2495 | 2495 | | | |
| 4 | อ่างเก็บน้ำห้วยคอก | หนองเขียบ | เมือง | ศรีสะเกษ | 14.491954 | 104.577678 | มุด | ห้วยลำพัน | S | อ่างเก็บน้ำ | 8.027 | 5.032 | - | - | 4,583 | 2538 | 2540 | | |
| 5 | อ่างเก็บน้ำห้วยคอก | หนองเขียบ | เมือง | ศรีสะเกษ | 14.728010 | 104.598922 | มุด | ห้วยลำพัน | S | อ่างเก็บน้ำ | 37.285 | 25.470 | 22.304 | - | 2512 | 2525 | | | |
| 6 | อ่างเก็บน้ำห้วยคอก | หนองเขียบ | เมือง | ศรีสะเกษ | 14.441584 | 104.826543 | มุด | ลำน้ำมูลใหญ่ | S | อ่างเก็บน้ำ | 10.023 | 6.433 | - | - | 5,864 | 2536 | | | |
| 7 | อ่างเก็บน้ำห้วยคอก | หนองเขียบ | เมือง | ศรีสะเกษ | 14.527317 | 104.150133 | มุด | ห้วยลำพัน | S | อ่างเก็บน้ำ | 26.200 | 12.505 | 11.680 | - | 2539 | 2542 | | | |
| 8 | อ่างเก็บน้ำห้วยคอก | หนองเขียบ | เมือง | ศรีสะเกษ | 14.528174 | 104.189979 | มุด | ห้วยลำพัน | S | อ่างเก็บน้ำ | 37.065 | 26.294 | 22.249 | - | 2527 | 2534 | | | |
| 9 | อ่างเก็บน้ำห้วยคอก | หนองเขียบ | เมือง | ศรีสะเกษ | 14.544659 | 104.241653 | มุด | ห้วยลำพัน | S | อ่างเก็บน้ำ | 3.800 | 3.366 | - | - | 3,263 | 2545 | 2546 | | |
| 10 | อ่างเก็บน้ำห้วยคอก | หนองเขียบ | เมือง | ศรีสะเกษ | 14.425159 | 104.051829 | มุด | ห้วยลำพัน | S | อ่างเก็บน้ำ | 12.350 | 9.973 | - | - | 8,840 | 2494 | 2495 | | |
| 11 | อ่างเก็บน้ำห้วยคอก | หนองเขียบ | เมือง | ศรีสะเกษ | 14.739002 | 104.209510 | มุด | ห้วยลำพัน | S | อ่างเก็บน้ำ | 0.680 | 521 | - | - | 521 | 2495 | 2495 | | |
| 12 | อ่างเก็บน้ำห้วยคอก | หนองเขียบ | เมือง | ศรีสะเกษ | 14.543656 | 104.352192 | มุด | ห้วยลำพัน | S | อ่างเก็บน้ำ | 22.278 | 13.100 | 11.604 | - | 2532 | 2539 | | | |
| 13 | อ่างเก็บน้ำห้วยคอก | หนองเขียบ | เมือง | ศรีสะเกษ | 14.516481 | 104.472920 | มุด | ห้วยลำพัน | S | อ่างเก็บน้ำ | 3.663 | 2.317 | 2.138 | - | 2513 | 2518 | | | |
| 14 | ฝายบ้านดอนแก้ว | บ้านดอนแก้ว | เมือง | ศรีสะเกษ | 15.046483 | 103.979614 | มุด | ห้วยลำพัน | I | ฝาย | 10.000 | 19.425 | 17.607 | - | 2546 | 2549 | | | |
| 15 | ฝายบ้านดอนแก้ว | บ้านดอนแก้ว | เมือง | ศรีสะเกษ | 14.957143 | 103.979614 | มุด | ห้วยลำพัน | I | ฝาย | 3.680 | 1.278 | - | - | 514 | 2536 | 2536 | | |
| 16 | ฝายบ้านดอนแก้ว | บ้านดอนแก้ว | เมือง | ศรีสะเกษ | 14.867597 | 104.134944 | มุด | ห้วยลำพัน | I | ฝาย | 1.000 | 1.278 | - | - | 889 | 2548 | 2550 | | |
| 17 | ฝายบ้านดอนแก้ว | บ้านดอนแก้ว | เมือง | ศรีสะเกษ | 14.734750 | 104.102531 | มุด | ห้วยลำพัน | I | ฝาย | 0.440 | 1.278 | - | - | 1,620 | 2540 | 2540 | | |
| 18 | ฝายบ้านดอนแก้ว | บ้านดอนแก้ว | เมือง | ศรีสะเกษ | 14.734750 | 104.102531 | มุด | ห้วยลำพัน | I | ฝาย | 0.440 | 1.278 | - | - | 662 | 2540 | 2540 | | |

| ลำดับ ที่ | สำนักงานชลประทาน/โครงการ | ตำบล | อำเภอ | จังหวัด | Lat/Long | | ศูนย์หลัก | ศูนย์รอง | ลักษณะ อาคาร งาน | ประเภท โครงการ | ปริมาณ รับน้ำ (ล้าน ลบ.ม.) | พื้นที่ (ไร่) | | | ระยะทางตั้ง | | หมายเหตุ |
|---|--------------------------|-----------|--------------|----------|-----------|------------|-----------|--------------|------------------------|-------------------|----------------------------------|------------------|-----------------|------------------------|-------------|-------|--|
| | | | | | Lat | Long | | | | | | พื้นที่โครงการ | พื้นที่ชลประทาน | พื้นที่รับ ประโยชน์ | เริ่ม | เสร็จ | |
| 19 | สายชลประทาน | บ้านอ้อม | บ้านอ้อม | ศรีสะเกษ | 14.682514 | 104.697209 | บุค | | I | ฝาย | 1,900 | 1,278 | - | 702 | 2547 | 2547 | |
| 20 | สายชลประทาน | เมือง | บ้านอ้อม | ศรีสะเกษ | 14.612022 | 104.659998 | บุค | | I | ฝาย | 1,300 | 1,278 | - | - | 2509 | 2509 | |
| 21 | สายชลประทาน | เหล่าแก้ว | บ้านอ้อม | ศรีสะเกษ | 14.881855 | 104.607148 | บุค | | I | ฝาย | 1,500 | 1,278 | - | 1,375 | 2552 | 2552 | |
| 22 | สายชลประทาน | ทุ่งใหญ่ | บ้านอ้อม | ศรีสะเกษ | 14.568929 | 104.641015 | บุค | | I | ฝาย | 1,500 | 1,278 | - | 470 | 2551 | 2551 | |
| 23 | สายชลประทาน | แจ้ง | อุทุมพรพิสัย | ศรีสะเกษ | 15.053679 | 104.213098 | บุค | | I | ฝาย | 1,080 | 1,278 | - | 2,000 | 2556 | 2556 | |
| 24 | สายชลประทาน | หนองกุง | โนนสูง | ศรีสะเกษ | 14.867102 | 104.795712 | บุค | | I | ฝาย | 0,100 | 1,278 | - | 300 | 2557 | 2557 | |
| 25 | สายชลประทาน | เสียว | เบญจลักษ์ | ศรีสะเกษ | 14.799708 | 104.677507 | บุค | ห้วยตุง | I | ฝาย | 1,300 | - | - | 800 | 2558 | 2559 | |
| 26 | สายชลประทาน | ตุง | บ้านอ้อม | ศรีสะเกษ | 14.989863 | 104.608671 | บุค | ห้วยตุง | I | ฝาย | 1,300 | - | - | 5,000 | 2558 | 2559 | |
| 27 | สายชลประทาน | บ้านอ้อม | บ้านอ้อม | ศรีสะเกษ | 15.413148 | 104.129637 | บุค | บ้านอ้อมใหญ่ | S | อ่างเก็บน้ำ | 1,070 | - | - | - | 2550 | - | |
| 28 | สายชลประทาน | บ้านอ้อม | บ้านอ้อม | ศรีสะเกษ | 14.486820 | 104.476952 | บุค | บ้านอ้อม | S | อ่างเก็บน้ำ | 6,880 | - | - | - | 2550 | - | |
| สำนักงานชลประทานที่ 9 จำนวน 96 โครงการ | | | | | | | | | | | 1,053,164 | 1,126,533 | 849,165 | 172,565 | | | |
| โครงการชลประทานชลประทาน 12 โครงการ | | | | | | | | | | | 72,300 | 85,438 | 43,303 | 1,615 | | | |
| 1 | คลองชลประทาน | บ้านอ้อม | บ้านอ้อม | ศรีสะเกษ | 13.486992 | 101.094177 | บ้านอ้อม | บ้านอ้อม | CD | บ.ร. | - | 85,438 | 43,303 | - | 2499 | 2508 | |
| 2 | อ่างเก็บน้ำ | บ้านอ้อม | บ้านอ้อม | ศรีสะเกษ | 13.037905 | 101.021297 | บ้านอ้อม | บ้านอ้อม | S | อ่างเก็บน้ำ | 7,650 | - | - | - | 2532 | 2534 | |
| 3 | อ่างชลประทาน | บ้านอ้อม | บ้านอ้อม | ศรีสะเกษ | 12.874063 | 100.956147 | บ้านอ้อม | บ้านอ้อม | S | อ่างเก็บน้ำ | 70,300 | - | - | - | 2532 | 2536 | |
| 4 | อ่างชลประทาน | บ้านอ้อม | บ้านอ้อม | ศรีสะเกษ | 12.928109 | 100.960519 | บ้านอ้อม | บ้านอ้อม | S | อ่างเก็บน้ำ | 16,600 | - | - | - | 2517 | 2523 | |
| 5 | อ่างชลประทาน | บ้านอ้อม | บ้านอ้อม | ศรีสะเกษ | 13.125425 | 101.039450 | บ้านอ้อม | บ้านอ้อม | S | อ่างเก็บน้ำ | 21,400 | - | - | - | 2523 | 2526 | |
| 6 | อ่างชลประทาน | บ้านอ้อม | บ้านอ้อม | ศรีสะเกษ | 13.007250 | 101.011832 | บ้านอ้อม | บ้านอ้อม | S | อ่างเก็บน้ำ | 4,800 | - | - | - | 2533 | 2537 | |
| 7 | อ่างชลประทาน | บ้านอ้อม | บ้านอ้อม | ศรีสะเกษ | 13.073011 | 101.039099 | บ้านอ้อม | บ้านอ้อม | S | อ่างเก็บน้ำ | 3,840 | - | - | - | 2533 | 2536 | |
| 8 | อ่างชลประทาน | บ้านอ้อม | บ้านอ้อม | ศรีสะเกษ | 13.243038 | 101.134602 | บ้านอ้อม | บ้านอ้อม | S | อ่างเก็บน้ำ | 10,980 | - | - | - | 2546 | 2550 | |
| 9 | อ่างชลประทาน | บ้านอ้อม | บ้านอ้อม | ศรีสะเกษ | 12.787946 | 100.970482 | บ้านอ้อม | บ้านอ้อม | S | อ่างเก็บน้ำ | - | - | - | 15 | 2528 | 2528 | พระราชดำริ |
| 10 | อ่างชลประทาน | บ้านอ้อม | บ้านอ้อม | ศรีสะเกษ | 12.792320 | 100.951018 | บ้านอ้อม | บ้านอ้อม | S | อ่างเก็บน้ำ | - | - | - | 1,600 | 2527 | 2527 | พระราชดำริ |
| 11 | อ่างชลประทาน | บ้านอ้อม | บ้านอ้อม | ศรีสะเกษ | 12.782523 | 100.970480 | บ้านอ้อม | บ้านอ้อม | S | อ่างเก็บน้ำ | - | - | - | - | 2527 | 2527 | พระราชดำริ |
| 12 | อ่างชลประทาน | บ้านอ้อม | บ้านอ้อม | ศรีสะเกษ | 12.786221 | 100.959418 | บ้านอ้อม | บ้านอ้อม | S | อ่างเก็บน้ำ | - | - | - | - | 2524 | 2524 | พระราชดำริ |
| 13 | อ่างชลประทาน | บ้านอ้อม | บ้านอ้อม | ศรีสะเกษ | 12.787118 | 100.960346 | บ้านอ้อม | บ้านอ้อม | S | อ่างเก็บน้ำ | - | - | - | - | 2524 | 2524 | พระราชดำริ |
| โครงการชลประทานของ จำนวน 12 โครงการ | | | | | | | | | | | 139,010 | 135,950 | 85,108 | 10,160 | | | |
| 1 | ประปา | บ้านอ้อม | บ้านอ้อม | ศรีสะเกษ | 12.776014 | 100.871396 | บ้านอ้อม | บ้านอ้อม | CI | บ.ร. | - | 15,380 | 12,559 | - | 2518 | 2522 | |
| 2 | ประปา | บ้านอ้อม | บ้านอ้อม | ศรีสะเกษ | 12.820531 | 101.294464 | บ้านอ้อม | บ้านอ้อม | CI | บ.ร. | - | 25,491 | 19,048 | - | 2494 | 2503 | |
| 3 | ประปา | บ้านอ้อม | บ้านอ้อม | ศรีสะเกษ | 12.679943 | 101.181470 | บ้านอ้อม | บ้านอ้อม | CI | บ.ร. | - | 8,151 | 2,423 | - | 2520 | 2523 | |
| 4 | ประปา | บ้านอ้อม | บ้านอ้อม | ศรีสะเกษ | 12.666888 | 101.294578 | บ้านอ้อม | บ้านอ้อม | CI | บ.ร. | - | 19,928 | 578 | - | 2501 | 2505 | |
| 5 | ประปา | บ้านอ้อม | บ้านอ้อม | ศรีสะเกษ | 6.634704 | 107.346577 | บ้านอ้อม | บ้านอ้อม | S | อ่างเก็บน้ำ | 79,410 | - | - | - | 2512 | 2518 | พระราชดำริ เพื่อความเป็น 79.41 ปี 2559 (ความจุ 71.40 ล้าน ลบ.ม.) |
| 6 | ประปา | บ้านอ้อม | บ้านอ้อม | ศรีสะเกษ | 7.186672 | 107.332516 | บ้านอ้อม | บ้านอ้อม | S | อ่างเก็บน้ำ | 19,500 | - | - | - | 2531 | 2535 | |
| 7 | ประปา | บ้านอ้อม | บ้านอ้อม | ศรีสะเกษ | 6.729197 | 107.421614 | บ้านอ้อม | บ้านอ้อม | S | อ่างเก็บน้ำ | 40,100 | - | - | - | 2503 | 2507 | |
| 8 | ประปา | บ้านอ้อม | บ้านอ้อม | ศรีสะเกษ | 12.823020 | 101.174655 | บ้านอ้อม | บ้านอ้อม | I | ระบบส่งน้ำ | - | - | - | 2,000 | 2538 | 2539 | |

| ลำดับ ที่ | ลักษณะ ที่ดิน | สำนักงานชลประทาน/โครงการ | ตำบล | อำเภอ | จังหวัด | Lat/Long | | กลุ่มน้ำหลัก | กลุ่มน้ำรอง | * ลักษณะ อาคารตัว งาน | ประเภท โครงการ | ปริมาณน้ำ เก็บกัก (ล้าน ลบ.ม.) | พื้นที่ (ไร่) | | พระราชดำริ | หมายเหตุ | |
|--|--|---|--------------|---------|---------|-----------|------------|---------------------|------------------------------------|-----------------------------|--|--------------------------------------|----------------|-----------------|------------|----------|------------------------|
| | | | | | | Lat | Long | | | | | | พื้นที่โครงการ | พื้นที่ชลประทาน | | | พื้นที่รับ ประโยชน์ |
| 9 | ระบบส่งน้ำและอาคารประกอบ | โครงการชลประทานระบบส่งน้ำบ้านเขยยั้ง (จังหวัดระยอง) | ทุ่งขวางบ้าน | แกลง | ระยอง | 12.862544 | 101.766873 | ชายฝั่งทะเลตะวันออก | ชายฝั่งทะเลตะวันออก (กลุ่มน้ำสาขา) | I | ระบบส่งน้ำ | - | 4,500 | 3,400 | - | 2559 | 2560 |
| 10 | สถานีสูบน้ำด้วยไฟฟ้าพร้อมระบบส่งน้ำบ้านท่าเสา-บ้านหัวมด (จังหวัดระยอง) | | บ้านแดง | เมือง | ระยอง | 20.096564 | 99.311925 | ชายฝั่งทะเลตะวันออก | คลองใหญ่ | P | สถานีสูบน้ำ | - | 35,000 | 25,000 | - | 2558 | 2560 |
| 11 | ประตูระบายน้ำห้วยน้ำเตาอาคารประกอบ พร้อมส่งน้ำไปคลอง | ทางพยอม, บ้านนา | | แกลง | ระยอง | 12.977100 | 101.558900 | ชายฝั่งทะเลตะวันออก | แม่น้ำประแส | D | ปตร. | - | - | - | - | 2559 | 2560 |
| 12 | สถานีสูบน้ำด้วยไฟฟ้า | เจียงปิ่น | | เมือง | ระยอง | 12.687500 | 101.292700 | ชายฝั่งทะเลตะวันออก | คลองใหญ่ | P | สถานีสูบน้ำ | - | - | - | - | 2559 | 2560 |
| โครงการชลประทานจังหวัด ชัยภูมิ 15 โครงการ | | | | | | | | | | | | | | | | | |
| 1 | อ่างเก็บน้ำคลองบอน | หนองแดง | โป่งน้ำร้อน | ชัยภูมิ | ชัยภูมิ | 13.094959 | 102.388271 | ตอนกลาง | ตอนกลางตอนล่าง | S | อ่างเก็บน้ำ | 2,500 | 1,003 | 907 | - | 2528 | 2529 |
| 2 | อ่างเก็บน้ำคลองพระธาตุ | ท่าโพธิ์ | โป่งน้ำร้อน | ชัยภูมิ | ชัยภูมิ | 13.025476 | 102.307922 | ตอนกลาง | ตอนกลางตอนล่าง | S | อ่างเก็บน้ำ | 70,510 | 50,805 | 44,355 | - | 2542 | 2546 |
| 3 | ฝายคลองพระบาท | หนองแดง | โป่งน้ำร้อน | ชัยภูมิ | ชัยภูมิ | 13.094158 | 102.225159 | ตอนกลาง | ตอนกลางตอนล่าง | CI | ฝาย | - | 2,002 | 1,389 | - | 2528 | 2529 |
| 4 | อ่างเก็บน้ำคลองท่าทราย | ห้วยขา | โป่งน้ำร้อน | ชัยภูมิ | ชัยภูมิ | 12.925011 | 102.040111 | ตอนกลาง | แม่น้ำชีตอนล่าง | S | อ่างเก็บน้ำ | 10,000 | 13,846 | 12,013 | - | 2518 | 2519 |
| 5 | ระบบส่งน้ำคลองวังหิน | โพน | ท่าโพธิ์ | ชัยภูมิ | ชัยภูมิ | 12.611593 | 101.960841 | ชายฝั่งทะเลตะวันออก | ชายฝั่งทะเลตะวันออก | CI | ปตร. | - | 76,125 | 61,082 | - | 2525 | 2530 |
| 6 | หอบถยนต์บ้านกล้วย | ช้างเขื่อน | ท่าโพธิ์ | ชัยภูมิ | ชัยภูมิ | 12.726860 | 101.826919 | ชายฝั่งทะเลตะวันออก | ชายฝั่งทะเลตะวันออก | CI | ปตร. | - | 2,023 | 1,447 | - | 2520 | 2520 |
| 7 | ฝายคลองท่าเสา | ท่าโพธิ์ | เมือง | ชัยภูมิ | ชัยภูมิ | 12.607591 | 102.169797 | ชายฝั่งทะเลตะวันออก | แม่น้ำชีตอนล่าง | CI | ฝาย | - | 5,013 | 4,022 | - | 2513 | 2513 |
| 8 | ฝายยางหินปูน | ท่าซัง | เมือง | ชัยภูมิ | ชัยภูมิ | 12.624289 | 102.126385 | ชายฝั่งทะเลตะวันออก | แม่น้ำชีตอนล่าง | CI | ฝาย | - | 35,000 | 23,877 | - | 2530 | 2532 |
| 9 | หอบถยนต์ท่า | หนองบัว | ท่าโพธิ์ | ชัยภูมิ | ชัยภูมิ | 12.516725 | 102.119307 | ชายฝั่งทะเลตะวันออก | แม่น้ำชีตอนล่าง | CI | ปตร. | - | 2,894 | 2,068 | - | 2519 | 2520 |
| 10 | ศูนย์นิทรรศการ | หนองบัว | หนองบัว | ชัยภูมิ | ชัยภูมิ | 12.473048 | 102.089458 | ชายฝั่งทะเลตะวันออก | ชายฝั่งทะเลตะวันออก | CI | อื่น ๆ | - | 16,688 | 14,268 | - | 2496 | 2505 |
| 11 | ระบบส่งน้ำคลองวัง | คลองขุด | ท่าโพธิ์ | ชัยภูมิ | ชัยภูมิ | 12.578654 | 101.917245 | ชายฝั่งทะเลตะวันออก | ชายฝั่งทะเลตะวันออก | CI | ปตร. | - | 2,033 | 1,491 | - | 2528 | 2529 |
| 12 | ระบบส่งน้ำและอาคารประกอบ โครงการระบบส่งน้ำแก่งหินคลองพระธาตุระยะที่ 2 จังหวัดชัยภูมิ | ท่าโพธิ์ | โป่งน้ำร้อน | ชัยภูมิ | ชัยภูมิ | 13.027300 | 102.307200 | ตอนกลาง | ตอนกลางตอนล่าง | S | ระบบส่งน้ำ | - | 20,000 | 16,400 | - | 2559 | 2560 |
| 13 | อ่างเก็บน้ำคลองประแดง | พวา | แก่งนางแว | ชัยภูมิ | ชัยภูมิ | 13.089950 | 101.811808 | ชายฝั่งทะเลตะวันออก | คลองวังหิน | S | อ่างเก็บน้ำ | 60,260 | 10,239 | - | 31,000 | 2554 | 2561 |
| 14 | เขื่อนบ้านนา | พวง | เขาคิชฌกูฏ | ชัยภูมิ | ชัยภูมิ | 12.804318 | 102.163105 | ชายฝั่งทะเลตะวันออก | แม่น้ำชีตอนล่าง | S | อ่างเก็บน้ำ | 80,000 | - | - | 58,000 | 2534 | 2537 |
| 15 | อ่างเก็บน้ำเขตรักษาพันธุ์สัตว์ป่าภูเขียว | คลองขุด | เขาคิชฌกูฏ | ชัยภูมิ | ชัยภูมิ | 12.932966 | 96.028046 | ชายฝั่งทะเลตะวันออก | แม่น้ำชีตอนล่าง | S | อ่างเก็บน้ำ | 10,000 | - | - | 13,900 | 2537 | 2541 |
| โครงการชลประทานภาคใต้ จำนวน 14 โครงการ | | | | | | | | | | | | | | | | | |
| 1 | ศูนย์นิทรรศการ | หนองบัว | เมือง | ตรัง | ตรัง | 12.171326 | 102.551007 | ชายฝั่งทะเลตะวันออก | ชายฝั่งทะเลตะวันออก (กลุ่มน้ำสาขา) | CD | อื่น ๆ | - | 4,375 | 2,493 | - | 2492 | 2492 |
| 2 | ศูนย์นิทรรศการ | วังทะเล | เมือง | ตรัง | ตรัง | 12.244361 | 102.533800 | ชายฝั่งทะเลตะวันออก | แม่น้ำเนืองตอนล่าง | CD | อื่น ๆ | - | 6,661 | 2,418 | - | 2493 | 2493 |
| 3 | อ่างเก็บน้ำเขตรักษาพันธุ์สัตว์ป่าห้วยขาแข้ง | เขื่อน | เมือง | ตรัง | ตรัง | 12.263249 | 102.426135 | ชายฝั่งทะเลตะวันออก | ชายฝั่งทะเลตะวันออก (กลุ่มน้ำสาขา) | S | อ่างเก็บน้ำ | 47,690 | 10,577 | 7,849 | - | 2511 | 2515 |
| เขื่อนฝายโครงการชลประทานจังหวัด (รับปรับปรุงเป็นประสิทธิภาพโครงการ) | | | | | | | | | | | | | | | | | |
| 4 | ปตร. คลองท่าเสา | ท่าเสา | เมือง | ตรัง | ตรัง | 12.263600 | 102.412700 | ชายฝั่งทะเลตะวันออก | ชายฝั่งทะเลตะวันออก (กลุ่มน้ำสาขา) | C | โครงการชลประทาน (ปรับปรุงเป็นประสิทธิภาพโครงการ) | 55,508 | - | - | 7,850 | 2559 | 2561 |
| 5 | ฝายคลองท่าเสา | ท่าเสา | เมือง | ตรัง | ตรัง | 12.260776 | 102.650006 | ชายฝั่งทะเลตะวันออก | ชายฝั่งทะเลตะวันออก (กลุ่มน้ำสาขา) | CI | ปตร. | - | 4,797 | 3,144 | - | 2519 | 2522 |
| 6 | ฝายคลองท่าเสา | ท่าเสา | เมือง | ตรัง | ตรัง | 12.169011 | 102.396742 | ชายฝั่งทะเลตะวันออก | ชายฝั่งทะเลตะวันออก (กลุ่มน้ำสาขา) | CD | อื่น ๆ | - | 3,889 | 2,730 | - | 2520 | 2522 |
| 7 | ฝายคลองท่าเสา | ท่าเสา | เมือง | ตรัง | ตรัง | 12.241427 | 102.509023 | ชายฝั่งทะเลตะวันออก | ชายฝั่งทะเลตะวันออก (กลุ่มน้ำสาขา) | CI | ปตร. | - | 26,178 | 19,043 | - | 2527 | 2534 |
| 8 | ฝายคลองท่าเสา | ท่าเสา | เมือง | ตรัง | ตรัง | 12.462228 | 102.647010 | ชายฝั่งทะเลตะวันออก | แม่น้ำเนืองตอนล่าง | S | อ่างเก็บน้ำ | 5,600 | 4,092 | 3,337 | - | 2528 | 2528 |
| 9 | ฝายคลองท่าเสา | ท่าเสา | เมือง | ตรัง | ตรัง | 12.606540 | 102.518023 | ชายฝั่งทะเลตะวันออก | แม่น้ำเนืองตอนล่าง | S | อ่างเก็บน้ำ | 2,350 | 3,766 | 2,714 | - | 2528 | 2528 |
| 10 | ฝายคลองท่าเสา | ท่าเสา | เมือง | ตรัง | ตรัง | 12.401049 | 102.678988 | ชายฝั่งทะเลตะวันออก | ชายฝั่งทะเลตะวันออก | S | อ่างเก็บน้ำ | 36,800 | 51,969 | 40,993 | - | 2540 | 2545 |
| 11 | ฝายคลองท่าเสา | ท่าเสา | เมือง | ตรัง | ตรัง | 12.297353 | 102.401916 | ชายฝั่งทะเลตะวันออก | แม่น้ำเนืองตอนล่าง | S | อ่างเก็บน้ำ | 6,630 | 6,933 | 6,290 | - | 2540 | 2545 |
| 12 | ฝายคลองท่าเสา | ท่าเสา | เมือง | ตรัง | ตรัง | 12.346664 | 102.457487 | ชายฝั่งทะเลตะวันออก | แม่น้ำเนืองตอนล่าง | CI | ปตร. | - | 22,373 | 17,114 | - | 2535 | 2539 |
| 13 | ฝายคลองท่าเสา | ท่าเสา | เมือง | ตรัง | ตรัง | 12.347516 | 102.451965 | ชายฝั่งทะเลตะวันออก | แม่น้ำเนืองตอนล่าง | CI | ปตร. | - | 6,226 | 5,729 | - | 2518 | 2520 |
| 14 | ฝายคลองท่าเสา | ท่าเสา | เมือง | ตรัง | ตรัง | 12.529986 | 102.607821 | ชายฝั่งทะเลตะวันออก | แม่น้ำเนืองตอนล่าง | S | อ่างเก็บน้ำ | 65,000 | - | - | - | 2546 | 2551 |
| 15 | ฝายคลองท่าเสา | ท่าเสา | เมือง | ตรัง | ตรัง | 12.099043 | 102.726305 | ชายฝั่งทะเลตะวันออก | ชายฝั่งทะเลตะวันออก (กลุ่มน้ำสาขา) | S | อ่างเก็บน้ำ | 20,000 | - | - | 2547 | 2554 | |
| โครงการชลประทานจังหวัดสงขลา จำนวน 5 โครงการ | | | | | | | | | | | | | | | | | |
| 1 | ฝายคลองท่าเสา | ท่าเสา | เมือง | ตรัง | ตรัง | 13.704115 | 101.407634 | บางปะกง | คลองท่าเสา/วังแม่น้ำบาง | CI | ฝาย | - | 179,688 | 160,125 | - | 2540 | 2543 |
| 2 | ฝายคลองท่าเสา | ท่าเสา | เมือง | ตรัง | ตรัง | 13.686111 | 101.319444 | บางปะกง | คลองท่าเสา | I | ระบบชลประทานใหม่ | - | - | - | 2559 | 2559 | |
| 3 | ฝายคลองท่าเสา | ท่าเสา | เมือง | ตรัง | ตรัง | 13.567465 | 101.430262 | บางปะกง | คลองท่าเสา | S | อ่างเก็บน้ำ | 4,200 | 3,487 | 2,764 | - | 2526 | 2527 |
| 4 | ฝายคลองท่าเสา | ท่าเสา | เมือง | ตรัง | ตรัง | 7.017850 | 108.156175 | บางปะกง | คลองท่าเสา | S | อ่างเก็บน้ำ | 55,000 | - | - | 2530 | 2533 | |

| ลำดับ ที่ | คำทับศัพท์โครงการ | ตำบล | อำเภอ | จังหวัด | Lat/Long | | ศูนย์ผลิต | ศูนย์บ่มอง | * ลักษณะ อากาศ งาน | ประเภท โครงการ | ปริมาณน้ำ เก็บกัก (ล้าน ลบ.ม.) | พื้นที่ (ไร่) | | ระยะเวลาดำเนินการ | | พระราชดำริ | หมายเหตุ |
|---|------------------------------|----------------|-----------------|------------|-----------|------------|------------|----------------------------|--------------------------|-------------------|--------------------------------------|----------------|-----------------|-------------------|------------|------------|------------------------|
| | | | | | Lat | Long | | | | | | พื้นที่โครงการ | พื้นที่ชลประทาน | เริ่ม | เสร็จ | | |
| 4 | อ่างเก็บน้ำชุมชน 2 | เขาหินซ้อน | พนมดงรัก | ฉะเชิงเทรา | 13.746097 | 101.537501 | บางปะกง | คลองลาด | S | อ่างเก็บน้ำ | 1,960 | - | - | 2526 | 2526 | พระราชดำริ | |
| 5 | อ่างเก็บน้ำชุมชน 16 | เขาหินซ้อน | พนมดงรัก | ฉะเชิงเทรา | 13.722606 | 101.473875 | บางปะกง | คลองลาด | S | อ่างเก็บน้ำ | 1,600 | - | - | 2527 | 2528 | พระราชดำริ | |
| โครงการชลประทานปราจีนบุรี จำนวน 11 โครงการ | | | | | | | | | | | | | | | | | |
| 1 | โครงการกบแก | บ้านกม | ศรีมหาโพธิ์ | ปราจีนบุรี | 13.77090 | 101.572289 | ปราจีนบุรี | แม่น้ำปราจีนบุรีตอนล่าง | CD | อื่น ๆ | - | 157,860 | 124,512 | 9,000 | - | - | |
| 2 | ฝายวัดหัว | วัดละต๋อน | กบินทร์บุรี | ปราจีนบุรี | 13.881108 | 101.856439 | ปราจีนบุรี | แม่น้ำพระปรง | CI | ฝาย | - | 10,340 | 8,744 | - | 2512 | 2519 | |
| 3 | พนมดงรัก | พนมดงรัก | กบินทร์บุรี | ปราจีนบุรี | 13.970148 | 101.652449 | ปราจีนบุรี | แม่น้ำปราจีนบุรีตอนล่าง | CI | พนม. | - | 5,004 | 4,118 | - | 2520 | 2520 | |
| 4 | ประจักษ์ศิลปาคม | ศรีเชียงใหม่ | เมือง | ปราจีนบุรี | 14.088546 | 101.492595 | ปราจีนบุรี | แม่น้ำปราจีนบุรีตอนล่าง | CI | พนม. | - | 16,981 | 12,827 | - | 2525 | 2527 | |
| 5 | ประจักษ์ศิลปาคม | บ้านไร่ | เมือง | ปราจีนบุรี | 14.021528 | 101.285055 | ปราจีนบุรี | แม่น้ำปราจีนบุรีตอนล่าง | CI | พนม. | - | 29,955 | 25,959 | - | 2520 | 2523 | |
| 6 | ประจักษ์ศิลปาคม | หนองเมือง | เมือง | ปราจีนบุรี | 14.059483 | 101.357628 | ปราจีนบุรี | แม่น้ำปราจีนบุรีตอนล่าง | CI | พนม. | - | 22,233 | 16,147 | - | 2519 | 2520 | |
| 7 | ประจักษ์ศิลปาคม | บ้านพระ | เมือง | ปราจีนบุรี | 6.776950 | 108.598966 | ปราจีนบุรี | แม่น้ำปราจีนบุรีตอนล่าง | S | อ่างเก็บน้ำ | 2,900 | - | - | 2517 | พระราชดำริ | | |
| 8 | อ่างเก็บน้ำ 1 | บ้านพระ | บ้านไร่ | ปราจีนบุรี | 7.270710 | 108.665482 | ปราจีนบุรี | แม่น้ำพระน่าน | S | อ่างเก็บน้ำ | 2,200 | - | - | 2526 | 2521 | | |
| 9 | อ่างเก็บน้ำ 2 | บ้านพระ | เมือง | ปราจีนบุรี | 6.780464 | 108.601714 | ปราจีนบุรี | แม่น้ำปราจีนบุรีตอนล่าง | S | อ่างเก็บน้ำ | 0,350 | - | - | 2538 | 2540 | | |
| 10 | อ่างเก็บน้ำคลองน้ำร้อน | เมือง | เมืองปราจีนบุรี | ปราจีนบุรี | 14.223504 | 101.417667 | ปราจีนบุรี | แม่น้ำปราจีนบุรี (สายหลัก) | S | อ่างเก็บน้ำ | 10,700 | - | - | 9,000 | 2555 | 2555 | พระราชดำริ |
| โครงการชลประทานนครนายก จำนวน 9 โครงการ | | | | | | | | | | | | | | | | | |
| 1 | ประจักษ์ศิลปาคม | จตุรพักตรพิมาน | บ้าน | นครนายก | 14.243105 | 101.064007 | บางปะกง | แม่น้ำนครนายก | CI | พนม. | - | 22,920 | 18,631 | - | 2522 | 2524 | |
| 2 | ประจักษ์ศิลปาคม | โคกกรวด | ปากพลี | นครนายก | 14.171988 | 101.330077 | ปราจีนบุรี | แม่น้ำปราจีนบุรีตอนล่าง | CI | พนม. | - | 27,397 | 16,482 | - | 2534 | 2536 | |
| 3 | อ่างเก็บน้ำบ้านวังม่วง | บ้านกวด | ปากพลี | นครนายก | 14.221568 | 101.341699 | บางปะกง | แม่น้ำปราจีนบุรีตอนล่าง | S | อ่างเก็บน้ำ | 0,800 | 971 | 507 | - | 2541 | 2543 | พระราชดำริ |
| 4 | อ่างเก็บน้ำคลองระบอง | วังทอง | บ้าน | นครนายก | 14.231065 | 101.386256 | บางปะกง | แม่น้ำปราจีนบุรีตอนล่าง | S | อ่างเก็บน้ำ | 6,900 | 2,468 | 1,239 | - | 2520 | 2524 | พระราชดำริ |
| 5 | อ่างเก็บน้ำคลองลาด | ปากพลี | นครนายก | นครนายก | 14.234946 | 101.359496 | บางปะกง | แม่น้ำปราจีนบุรีตอนล่าง | S | อ่างเก็บน้ำ | 3,100 | 3,379 | 2,491 | - | 2544 | 2548 | พระราชดำริ |
| 6 | อ่างเก็บน้ำคลองเสียด | หนองเสียด | ปากพลี | นครนายก | 14.247009 | 101.327140 | บางปะกง | แม่น้ำนครนายก | S | อ่างเก็บน้ำ | 1,140 | 2,649 | 2,143 | - | 2538 | 2539 | พระราชดำริ |
| 7 | อ่างเก็บน้ำคลองโสด | เขาพระ | เมือง | นครนายก | 14.287141 | 101.192279 | บางปะกง | แม่น้ำนครนายก | S | อ่างเก็บน้ำ | 3,910 | 920 | - | 2525 | 2537 | พระราชดำริ | |
| 8 | อ่างเก็บน้ำห้วยขมิ้น | เขาพระ | เมือง | นครนายก | 14.356591 | 101.205929 | บางปะกง | แม่น้ำนครนายก | S | อ่างเก็บน้ำ | 2,000 | 2,760 | 644 | - | 2525 | 2526 | พระราชดำริ |
| 9 | อ่างเก็บน้ำห้วยขมิ้น | เขาพระ | เมือง | นครนายก | 14.310365 | 101.221220 | บางปะกง | แม่น้ำนครนายก | S | อ่างเก็บน้ำ | 8,300 | 3,090 | 1,855 | - | 2525 | 2531 | พระราชดำริ |
| โครงการชลประทานสระแก้ว จำนวน 16 โครงการ | | | | | | | | | | | | | | | | | |
| 1 | อ่างเก็บน้ำคลองสาม | เขากระรอก | สระแก้ว | สระแก้ว | 13.69021 | 102.177921 | ปราจีนบุรี | คลองพระยาลัง | S | อ่างเก็บน้ำ | 5,700 | 3,332 | 2,351 | - | 2527 | 2529 | พระราชดำริ |
| 2 | อ่างเก็บน้ำท่ามะกอก | ท่ามะกอก | เมือง | สระแก้ว | 13.95008 | 100.693130 | ปราจีนบุรี | แม่น้ำพระปรง | S | อ่างเก็บน้ำ | 7,300 | 5,264 | 4,312 | - | 2522 | 2524 | พระราชดำริ |
| 3 | อ่างเก็บน้ำคลองทัพโป่ง | ทัพโป่ง | เมือง | สระแก้ว | 13.99484 | 100.674567 | ปราจีนบุรี | แม่น้ำพระปรง | S | อ่างเก็บน้ำ | 0,270 | 2,713 | 2,424 | - | 2530 | 2531 | พระราชดำริ |
| 4 | อ่างเก็บน้ำห้วยประ | ช่องประ | วัฒนานคร | สระแก้ว | 13.993329 | 102.425625 | ปราจีนบุรี | แม่น้ำพระปรง | S | อ่างเก็บน้ำ | 97,000 | 14,680 | 13,263 | - | 2534 | 2544 | พระราชดำริ |
| 5 | อ่างเก็บน้ำคลองก้อ | หนองบัวดี | วัฒนานคร | สระแก้ว | 13.955600 | 102.341296 | ปราจีนบุรี | แม่น้ำพระปรง | S | อ่างเก็บน้ำ | 5,500 | 4,658 | 4,416 | - | 2530 | 2531 | พระราชดำริ |
| 6 | อ่างเก็บน้ำเขาคัน | คลองหาด | คลองหาด | สระแก้ว | 14.328382 | 102.347356 | โตมาปลา | โตมาปลาตอนบน(ฝายน้ำล้น) | S | อ่างเก็บน้ำ | 1,400 | 814 | 705 | - | 2530 | 2531 | |
| 7 | อ่างเก็บน้ำห้วยขมิ้น | พัทลุง | ตาพระยา | สระแก้ว | 14.115166 | 102.876040 | โตมาปลา | โตมาปลาตอนบน(ฝายน้ำล้น) | S | อ่างเก็บน้ำ | 1,500 | 466 | 357 | - | 2529 | 2536 | |
| 8 | อ่างเก็บน้ำห้วยขมิ้น | ตาพระยา | ตาพระยา | สระแก้ว | 14.020916 | 102.651098 | โตมาปลา | โตมาปลาตอนบน(ฝายน้ำล้น) | S | อ่างเก็บน้ำ | 60,000 | 59,774 | 50,676 | - | 2509 | 2510 | |
| 9 | อ่างเก็บน้ำห้วยขมิ้น | โตมาปลา | ตาพระยา | สระแก้ว | 13.955144 | 102.670268 | โตมาปลา | โตมาปลาตอนบน(ฝายน้ำล้น) | S | อ่างเก็บน้ำ | 10,000 | 4,435 | 3,858 | - | 2524 | 2526 | |
| 10 | อ่างเก็บน้ำห้วยขมิ้น | ฝายคึก | อัญญาประเทศ | สระแก้ว | 13.99203 | 102.402238 | โตมาปลา | หัวเขาคัน | S | อ่างเก็บน้ำ | 3,720 | 2,301 | 1,855 | - | 2529 | 2531 | |
| 11 | อ่างเก็บน้ำคลองทราย | หนองตะพาน | วัฒนานคร | สระแก้ว | 13.942506 | 102.265670 | โตมาปลา | หัวเขาคัน | S | อ่างเก็บน้ำ | 0,176 | 495 | 390 | - | 2521 | 2522 | |
| 12 | ฝายลัดน้ำเขาคัน | หนองตะพาน | วัฒนานคร | สระแก้ว | 13.631532 | 102.299358 | โตมาปลา | หัวเขาคัน | F | ฝายลัด | 0,100 | - | - | 400 | 2558 | 2559 | ฝายลัดน้ำเขาคันตอนล่าง |
| 13 | อ่างเก็บน้ำคลองพระยาลัง | วังใหม่ | วัฒนานคร | สระแก้ว | 13.915900 | 102.082200 | ปราจีนบุรี | คลองพระยาลัง | S | อ่างเก็บน้ำ | 65,000 | - | - | 40,040 | 2559 | 2560 | |
| 14 | อ่างเก็บน้ำห้วยขมิ้น | ช่องประ | วัฒนานคร | สระแก้ว | 13.987746 | 102.446934 | ปราจีนบุรี | แม่น้ำพระปรง | S | อ่างเก็บน้ำ | 4,000 | 9,057 | 7,668 | - | 2521 | 2521 | |
| 15 | อ่างเก็บน้ำคลองคัง | ทัพโป่ง | ตาพระยา | สระแก้ว | 14.144792 | 102.88970 | โตมาปลา | โตมาปลาตอนบน(ฝายน้ำล้น) | S | อ่างเก็บน้ำ | 1,800 | - | - | - | 2541 | 2542 | |
| 16 | อ่างเก็บน้ำคลองก้น | หนองตาเหยี่ยว | วัฒนานคร | สระแก้ว | 13.977396 | 102.297897 | ปราจีนบุรี | แม่น้ำพระปรง | S | อ่างเก็บน้ำ | 0,280 | - | - | - | 2524 | 2526 | |
| 17 | อ่างเก็บน้ำคลองคัง | หนองตาเหยี่ยว | วัฒนานคร | สระแก้ว | 13.999557 | 102.279691 | ปราจีนบุรี | แม่น้ำพระปรง | S | อ่างเก็บน้ำ | 2,200 | - | - | - | 2524 | 2525 | พระราชดำริ |
| 18 | ฝายลัดน้ำเขาคัน | วังใหม่ | วัฒนานคร | สระแก้ว | - | - | ปราจีนบุรี | อื่น ๆ | - | อื่น ๆ | - | - | - | - | 2540 | พระราชดำริ | |
| สำนักงานชลประทานที่ 10 จำนวน 27 โครงการ | | | | | | | | | | | | | | | | | |
| โครงการชลประทานเพชรบูรณ์ จำนวน 13 โครงการ | | | | | | | | | | | | | | | | | |
| 1 | โครงการอ่างเก็บน้ำห้วยป่าแดง | ป่าแดง | เมือง | เพชรบูรณ์ | 16.447357 | 101.088868 | ป่าสัก | ป่าสัก | S | อ่างเก็บน้ำ | 18,740 | 18,352 | 12,937 | - | 2512 | 2521 | |

| ลำดับ ที่ | สำนักงบประมาณ/โครงการ | ตำบล | อำเภอ | จังหวัด | Lat/Long | | ศูนย์พักพิง | จุดประสงค์ | กิจกรรม | ลักษณะ อาคาร/งาน | ประเภท โครงการ | ปริมาณ เบิกจ่าย (ล้านบาท) | พื้นที่ (ไร่) | | ระยะเวลาดำเนินการ | | หมายเหตุ | | |
|---|---|-------------|---------|---------|----------|-------------------------------------|--|------------------------------------|----------------------------|---------------------|------------------------------------|---------------------------------|----------------|------------------------|----------------------|----------------------|-------------------|------------|--|
| | | | | | Lat | Long | | | | | | | พื้นที่โครงการ | พื้นที่รับ ประโยชน์ | เริ่ม | เสร็จ | | | |
| 2 | โครงการขุดลอกคูคลองแม่แก้ว งานขุดลอกโครงการอ่างเก็บน้ำห้วยแม่แก้ว โครงการขุดลอกคูคลองแม่แก้ว ระยะที่ 3 ส่วนที่ 2 (อ่างเก็บน้ำ ห้วยแม่แก้ว) (งบลงทุน) | ห้วยแม่แก้ว | แม่แก้ว | พิจิตร | พิจิตร | 16.821370 16.801000 16.819400 | 101.361703 101.326900 101.360500 | อ่างเก็บน้ำ ระบบชลประทานแม่แก้ว | ขุดลอก ขุดลอก ขุดลอก | S I I | อ่างเก็บน้ำ ระบบชลประทานแม่แก้ว | 33,220 | 23,364 | - | 2531 2559 2561 | 2545 2559 2561 | | | |
| 3 | โครงการขุดลอกคูคลองแม่แก้ว | แม่แก้ว | แม่แก้ว | พิจิตร | พิจิตร | 16.812203 | 101.284507 | อ่างเก็บน้ำ | ขุดลอก | S | อ่างเก็บน้ำ | 7,850 | 6,059 | - | 2531 | 2541 | | | |
| 4 | โครงการขุดลอกคูคลองแม่แก้ว | แม่แก้ว | แม่แก้ว | พิจิตร | พิจิตร | 16.858564 | 101.104382 | อ่างเก็บน้ำ | ขุดลอก | S | อ่างเก็บน้ำ | 8,400 | 1,094 | - | 2549 | 2551 | | | |
| 5 | โครงการขุดลอกคูคลองแม่แก้ว | แม่แก้ว | แม่แก้ว | พิจิตร | พิจิตร | 16.872255 | 101.319024 | อ่างเก็บน้ำ | ขุดลอก | S | อ่างเก็บน้ำ | 13,250 | 11,445 | - | 2569 | 2553 | | | |
| 6 | โครงการขุดลอกคูคลองแม่แก้ว | แม่แก้ว | แม่แก้ว | พิจิตร | พิจิตร | 16.879947 | 101.328936 | อ่างเก็บน้ำ | ขุดลอก | I | ฝาย | 6,000 | 5,646 | - | 2524 | 2527 | | | |
| 7 | โครงการขุดลอกคูคลองแม่แก้ว | แม่แก้ว | แม่แก้ว | พิจิตร | พิจิตร | 16.832633 | 101.294689 | อ่างเก็บน้ำ | ขุดลอก | I | ฝาย | 34,717 | 29,730 | - | 2497 | 2512 | | | |
| 8 | โครงการขุดลอกคูคลองแม่แก้ว | แม่แก้ว | แม่แก้ว | พิจิตร | พิจิตร | 16.845398 | 100.818715 | อ่างเก็บน้ำ | ขุดลอก | I | ฝาย | 4,910 | 3,266 | - | 2527 | 2527 | | | |
| 9 | โครงการขุดลอกคูคลองแม่แก้ว | แม่แก้ว | แม่แก้ว | พิจิตร | พิจิตร | 16.800382 | 101.155424 | อ่างเก็บน้ำ | ขุดลอก | S | อ่างเก็บน้ำ | 20,580 | 13,000 | - | 2551 | 2554 | | | |
| 10 | โครงการขุดลอกคูคลองแม่แก้ว | แม่แก้ว | แม่แก้ว | พิจิตร | พิจิตร | 16.800200 | 101.156800 | อ่างเก็บน้ำ | ขุดลอก | S | ระบบชลประทานแม่แก้ว | - | 13,000 | - | 2557 | 2561 | | | |
| 11 | โครงการขุดลอกคูคลองแม่แก้ว | แม่แก้ว | แม่แก้ว | พิจิตร | พิจิตร | 16.85893 | 100.947274 | อ่างเก็บน้ำ | ขุดลอก | S | อ่างเก็บน้ำ | 5,650 | 5,000 | - | 2552 | 2555 | | | |
| 12 | โครงการขุดลอกคูคลองแม่แก้ว | แม่แก้ว | แม่แก้ว | พิจิตร | พิจิตร | 16.007793 | 101.227857 | อ่างเก็บน้ำ | ขุดลอก | S | อ่างเก็บน้ำ | 48,510 | 50,000 | - | 2552 | 2555 | | | |
| 13 | โครงการขุดลอกคูคลองแม่แก้ว | แม่แก้ว | แม่แก้ว | พิจิตร | พิจิตร | 16.88955 | 101.097786 | อ่างเก็บน้ำ | ขุดลอก | S | อ่างเก็บน้ำ | 7,520 | 6,000 | - | 2553 | 2555 | | | |
| 13 | โครงการขุดลอกคูคลองแม่แก้ว | แม่แก้ว | แม่แก้ว | พิจิตร | พิจิตร | 15.795605 | 101.240106 | อ่างเก็บน้ำ | ขุดลอก | S | อ่างเก็บน้ำ | 17,200 | 10,000 | 10,000 | 2555 | 2558 | | | |
| โครงการชลประทานพิจิตร จำนวน 9 โครงการ | | | | | | | | | | | | 34,303 | 85,524 | 136,437 | 57,875 | | | | |
| 1 | โครงการขุดลอกคูคลองแม่แก้ว | แม่แก้ว | แม่แก้ว | พิจิตร | พิจิตร | 14.962809 | 100.681791 | อ่างเก็บน้ำ | ขุดลอก | S | อ่างเก็บน้ำ | 2,070 | 719 | 1,050 | 2527 | 2529 | มอบให้กรมชลประทาน | | |
| 2 | โครงการขุดลอกคูคลองแม่แก้ว | แม่แก้ว | แม่แก้ว | พิจิตร | พิจิตร | 15.112373 | 100.995461 | อ่างเก็บน้ำ | ขุดลอก | S | อ่างเก็บน้ำ | 8,420 | 9,504 | 7,830 | 2528 | 2536 | พระราชดำริ | | |
| 3 | โครงการขุดลอกคูคลองแม่แก้ว | แม่แก้ว | แม่แก้ว | พิจิตร | พิจิตร | 15.227363 | 101.287144 | อ่างเก็บน้ำ | ขุดลอก | I | ฝาย | 53,740 | 48,470 | - | 2531 | 2542 | | | |
| 4 | โครงการขุดลอกคูคลองแม่แก้ว | แม่แก้ว | แม่แก้ว | พิจิตร | พิจิตร | 15.487816 | 101.322622 | อ่างเก็บน้ำ | ขุดลอก | S | อ่างเก็บน้ำ | 0,983 | 2,116 | 1,700 | 2531 | 2535 | | | |
| 5 | โครงการขุดลอกคูคลองแม่แก้ว | แม่แก้ว | แม่แก้ว | พิจิตร | พิจิตร | 15.512468 | 101.326373 | อ่างเก็บน้ำ | ขุดลอก | S | อ่างเก็บน้ำ | 0,980 | 1,557 | 1,750 | 2531 | 2535 | | | |
| 6 | โครงการขุดลอกคูคลองแม่แก้ว | แม่แก้ว | แม่แก้ว | พิจิตร | พิจิตร | 15.254809 | 100.860945 | อ่างเก็บน้ำ | ขุดลอก | S | อ่างเก็บน้ำ | 12,000 | 17,009 | 25,750 | 2527 | 2528 | พระราชดำริ | | |
| 7 | โครงการขุดลอกคูคลองแม่แก้ว | แม่แก้ว | แม่แก้ว | พิจิตร | พิจิตร | 15.090824 | 100.932709 | อ่างเก็บน้ำ | ขุดลอก | S | อ่างเก็บน้ำ | 2,250 | 879 | 1,400 | 2547 | 2550 | พระราชดำริ | | |
| 8 | โครงการขุดลอกคูคลองแม่แก้ว | แม่แก้ว | แม่แก้ว | พิจิตร | พิจิตร | 15.252918 | 101.287938 | อ่างเก็บน้ำ | ขุดลอก | I | ฝาย | - | 48,487 | 53,875 | 2531 | 2541 | พระราชดำริ | | |
| 9 | โครงการขุดลอกคูคลองแม่แก้ว | แม่แก้ว | แม่แก้ว | พิจิตร | พิจิตร | 14.901453 | 100.698441 | อ่างเก็บน้ำ | ขุดลอก | S | อ่างเก็บน้ำ | 7,600 | - | - | 4,000 | 2528 | 2529 | พระราชดำริ | |
| โครงการชลประทานสระบุรี จำนวน 5 โครงการ | | | | | | | | | | | | 4,280 | 9,177 | 6,292 | 1,800 | | | | |
| 1 | โครงการขุดลอกคูคลองแม่แก้ว | แม่แก้ว | แม่แก้ว | พิจิตร | พิจิตร | 14.529524 | 101.083764 | อ่างเก็บน้ำ | ขุดลอก | S | อ่างเก็บน้ำ | 3,180 | 7,413 | 4,924 | - | 2528 | 2528 | | |
| 2 | โครงการขุดลอกคูคลองแม่แก้ว | แม่แก้ว | แม่แก้ว | พิจิตร | พิจิตร | 14.630519 | 100.935458 | อ่างเก็บน้ำ | ขุดลอก | S | อ่างเก็บน้ำ | 1,100 | 1,764 | 1,868 | - | 2545 | 2547 | | |
| 3 | โครงการขุดลอกคูคลองแม่แก้ว | แม่แก้ว | แม่แก้ว | พิจิตร | พิจิตร | 14.330311 | 100.872599 | อ่างเก็บน้ำ | ขุดลอก | D | ฝาย | - | - | - | - | 2560 | 2560 | | |
| 4 | โครงการขุดลอกคูคลองแม่แก้ว | แม่แก้ว | แม่แก้ว | พิจิตร | พิจิตร | 14.722954 | 100.892616 | อ่างเก็บน้ำ | ขุดลอก | S | อ่างเก็บน้ำ | - | - | - | 1,000 | 2525 | 2525 | พระราชดำริ | |
| 5 | โครงการขุดลอกคูคลองแม่แก้ว | แม่แก้ว | แม่แก้ว | พิจิตร | พิจิตร | 14.7145156 | 100.8863923 | อ่างเก็บน้ำ | ขุดลอก | S | อ่างเก็บน้ำ | - | - | - | 800 | 2525 | 2525 | พระราชดำริ | |
| สำนักงานชลประทานที่ 11 จำนวน 7 โครงการ | | | | | | | | | | | | 33,750 | - | 121,178 | 60,000 | | | | |
| โครงการชลประทานอุบลราชธานี จำนวน 3 โครงการ | | | | | | | | | | | | - | - | - | - | | | | |
| 1 | โครงการขุดลอกคูคลองแม่แก้ว | แม่แก้ว | แม่แก้ว | พิจิตร | พิจิตร | 14.110799 | 100.551359 | อ่างเก็บน้ำ | ขุดลอก | F | อื่น ๆ | - | - | - | 2555 | 2556 | | | |
| 2 | โครงการขุดลอกคูคลองแม่แก้ว | แม่แก้ว | แม่แก้ว | พิจิตร | พิจิตร | 13.964198 | 100.668193 | อ่างเก็บน้ำ | ขุดลอก | D | ฝาย | - | - | - | 2555 | 2556 | | | |
| 3 | โครงการขุดลอกคูคลองแม่แก้ว | แม่แก้ว | แม่แก้ว | พิจิตร | พิจิตร | 14.126037 | 100.580776 | อ่างเก็บน้ำ | ขุดลอก | F | อื่น ๆ | - | - | - | 2555 | 2556 | | | |
| 4 | โครงการขุดลอกคูคลองแม่แก้ว | แม่แก้ว | แม่แก้ว | พิจิตร | พิจิตร | 14.130941 | 100.604567 | อ่างเก็บน้ำ | ขุดลอก | F | อื่น ๆ | - | - | - | 2555 | 2556 | | | |
| 5 | โครงการขุดลอกคูคลองแม่แก้ว | แม่แก้ว | แม่แก้ว | พิจิตร | พิจิตร | 14.077299 | 100.892225 | อ่างเก็บน้ำ | ขุดลอก | D | ฝาย | - | - | - | 2559 | 2560 | | | |
| โครงการชลประทานเพชรบูรณ์ จำนวน 1 โครงการ | | | | | | | | | | | | - | - | - | 60,000 | | | | |
| 1 | โครงการขุดลอกคูคลองแม่แก้ว | แม่แก้ว | แม่แก้ว | พิจิตร | พิจิตร | 13.58700 | 100.366600 | อ่างเก็บน้ำ | ขุดลอก | | แม่เหล็ก | - | - | - | 60,000 | 2548 | 2551 | พระราชดำริ | |

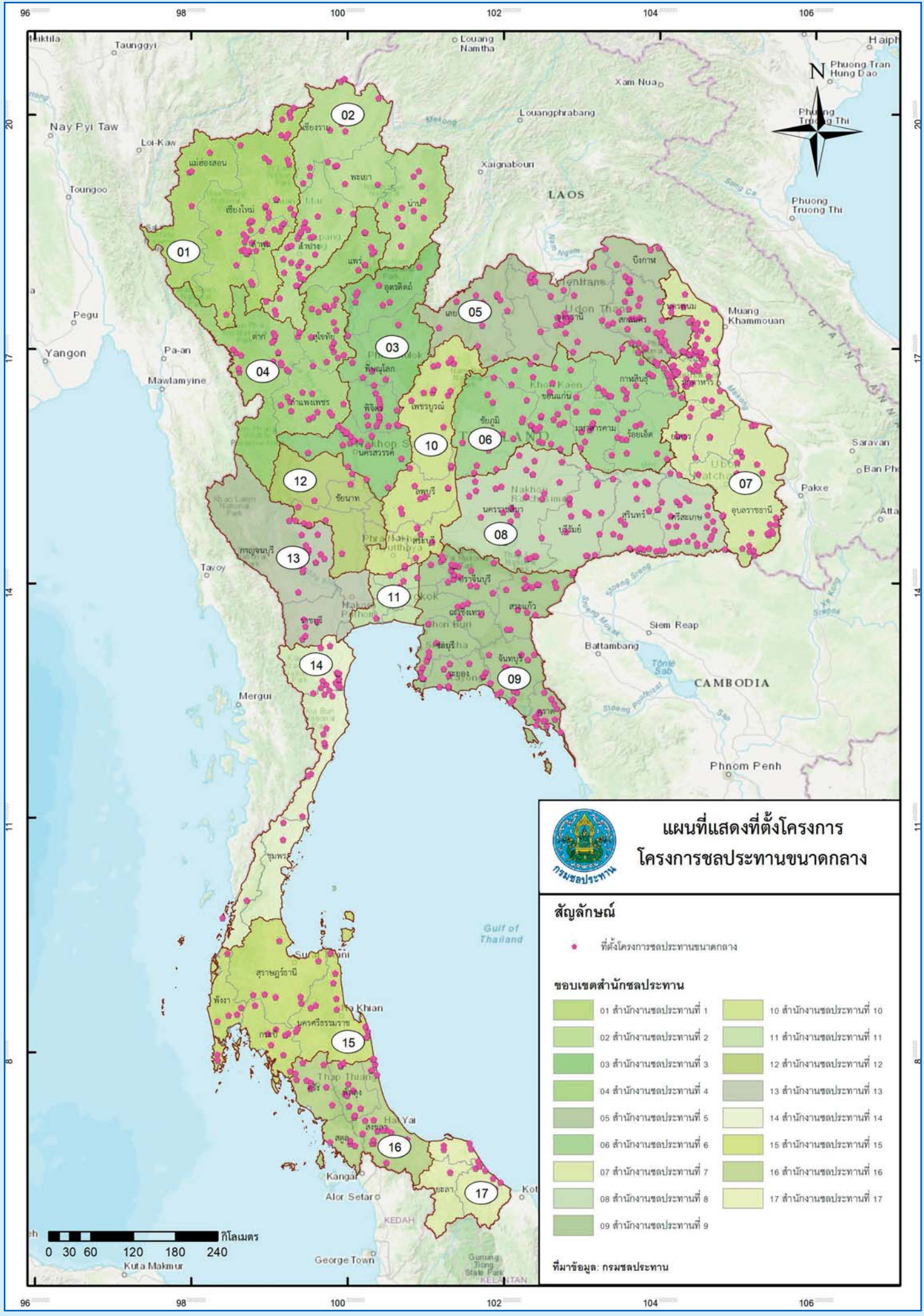
| ลำดับ ที่ | ลักษณะโครงการ | ตำบล | อำเภอ | จังหวัด | Lat/Long | | กลุ่มหลัก | ศูนย์รอง | * ลักษณะ อาคาร งาน | ประเภท โครงการ | ปริมาณ เก็บกัก (ล้าน ลบ.ม.) | พื้นที่ (ไร่) | | | ระยะทางก่อสร้าง | | พระราชดำริ | หมายเหตุ | |
|--|--|-----------------|-----------------|-----------------|----------|------------|------------|---------------------------|---------------------------|-------------------|-----------------------------------|----------------|-----------------|------------------------|-----------------|-------|------------|------------|--|
| | | | | | Lat | Long | | | | | | พื้นที่โครงการ | พื้นที่ชลประทาน | พื้นที่รับ ประโยชน์ | เริ่ม | เสร็จ | | | |
| โครงการส่งน้ำและบำรุงรักษารังสิตเหนือ จำนวน 3 โครงการ | | | | | | | | | | | | | | | | | | | |
| 1 | ประตูระบายน้ำลายคลองทอง | วังน้อย | วังน้อย | พระนครศรีอยุธยา | | 104.200486 | 100.731547 | เจ้าพระยา | | ป.ร. | - | 12,178 | - | - | 2555 | 2555 | | | |
| 2 | ประตูระบายน้ำคลองตอ 26 | วังน้อย | วังน้อย | พระนครศรีอยุธยา | | 104.231845 | 100.730692 | เจ้าพระยา | | ป.ร. | - | 5,000 | - | - | 2555 | 2555 | | | |
| 3 | ประตูระบายน้ำคลอง 9 | คลองท่า | คลองหลวง | ปทุมธานี | | 104.032700 | 100.717100 | เจ้าพระยา | แม่น้ำเจ้าพระยา (สายหลัก) | แม่ลิง | 33,750 | 2,178 | - | - | 2534 | 2538 | พระราชดำริ | | |
| สำนักงานชลประทานที่ 12 จำนวน 11 โครงการ | | | | | | | | | | | | | | | | | | | |
| โครงการชลประทานจังหวัดชัยนาท จำนวน 1 โครงการ | | | | | | | | | | | | | | | | | | | |
| 1 | ประตูวังสิงห์ | หนองบัว | วัดสิงห์ | ชัยนาท | | 15.278683 | 100.037982 | เจ้าพระยา | ที่ราบแม่น้ำเจ้าพระยา | P | - | 59,322 | - | - | 2525 | 2534 | | | |
| จังหวัดพระนครศรีอยุธยา จำนวน 1 โครงการ | | | | | | | | | | | | | | | | | | | |
| 1 | งานจัดระบบน้ำโครงการชลประทานชัยนาท (ประตูวังสิงห์) ส่วนที่ 1 | หนองบัว | วัดสิงห์ | ชัยนาท | | 15.28027 | 100.038098 | เจ้าพระยา | ที่ราบแม่น้ำเจ้าพระยา | I | - | 76,625 | - | - | 2559 | 2559 | | | |
| 2 | งานจัดระบบน้ำโครงการชลประทานชัยนาท (ประตูวังสิงห์) | หนองบัว | วัดสิงห์ | ชัยนาท | | 15.215834 | 100.071690 | เจ้าพระยา | ที่ราบแม่น้ำเจ้าพระยา | I | - | - | - | - | 2559 | 2559 | | | |
| 3 | โครงการสถานีสูบน้ำอุโมงค์-ใช้พลังงานแสงอาทิตย์) ตำบลวังพัฒนา | วังพัฒนา | วังน้อย | ชัยนาท | | 15.333984 | 100.242253 | เจ้าพระยา | แม่น้ำเจ้าพระยา (สายหลัก) | P | 14,000 | 5,000 | - | - | 2561 | 2561 | | | |
| จังหวัดสุพรรณบุรี จำนวน 1 โครงการ | | | | | | | | | | | | | | | | | | | |
| โครงการชลประทานจังหวัดสุพรรณบุรี จำนวน 6 โครงการ | | | | | | | | | | | | | | | | | | | |
| 1 | อ่างเก็บน้ำห้วยค้อ อ.เมืองสุพรรณบุรี | เมืองสุพรรณบุรี | ด่านช้าง | สุพรรณบุรี | | 14.756359 | 99.506934 | ท่าจีน | | SI | 20,350 | 6,750 | - | - | 2526 | 2527 | | | |
| 2 | อ่างเก็บน้ำห้วยยาง | วังยาว | ด่านช้าง | สุพรรณบุรี | | 14.987712 | 99.369253 | ท่าจีน | | SI | 2,800 | 3,750 | - | - | 2526 | 2527 | | | |
| 3 | อาคารชลประทานโครงการแก้มลิงวัดลาดค้อ | ศาลาขาว, เกษิน | เมืองสุพรรณบุรี | สุพรรณบุรี | | 14.390400 | 99.928900 | ท่าจีน | แม่น้ำท่าจีน (สายหลัก) | F | 1,400 | 3,000 | - | - | 2551 | 2553 | | | |
| 4 | แก้มลิงวัดลาดค้อ อ.เมืองสุพรรณบุรี | ศาลาขาว, เกษิน | เมืองสุพรรณบุรี | สุพรรณบุรี | | 14.273100 | 99.593200 | ท่าจีน | ที่ราบแม่น้ำท่าจีน | F | 15,950 | - | - | - | 5,000 | 2558 | 2559 | | |
| 5 | อาคารชลประทานโครงการแก้มลิงวัดลาดค้อ อ.เมืองสุพรรณบุรี | ศาลาขาว, เกษิน | เมืองสุพรรณบุรี | สุพรรณบุรี | | 14.273100 | 99.593200 | ท่าจีน | ที่ราบแม่น้ำท่าจีน | F | - | - | - | - | 14,000 | 2556 | 2559 | | |
| 6 | สถานีสูบน้ำห้วยค้อ อ.เมืองสุพรรณบุรี | นางรม | หนองหญ้าไซ | สุพรรณบุรี | | 14.815000 | 99.717600 | ท่าจีน | ห้วยกระเจียว | P | - | - | - | - | 5,000 | 2559 | 2559 | | |
| โครงการชลประทานจังหวัดชัยนาท จำนวน 4 โครงการ | | | | | | | | | | | | | | | | | | | |
| 1 | เขื่อนวังร่มเกล้า | ทุ่งใหญ่ | เมือง | อุทัยธานี | | 15.501060 | 100.004281 | สมเด็จพระเจ้าตากสินมหาราช | | I | 55,680 | 90,268 | 65,925 | - | 102,000 | - | - | | |
| 2 | อ่างเก็บน้ำห้วยค้อ | หนองสาหร่าย | หนองสาหร่าย | อุทัยธานี | | 15.344250 | 99.523316 | ท่าจีน | | S | 3,680 | 43,687 | 27,226 | - | 2523 | 2525 | | | |
| 3 | ฝายกักตุนน้ำ | ห้วยค้อ | บ้านไร่ | อุทัยธานี | | 15.066754 | 99.575461 | ท่าจีน | | I | - | 8,181 | 5,891 | - | 2532 | 2532 | | | |
| 4 | คันกั้นน้ำห้วยค้อ | เมือง | เมือง | อุทัยธานี | | 15.528806 | 100.031944 | สมเด็จพระเจ้าตากสินมหาราช | | F | - | - | - | - | 100,000 | 2535 | 2538 | | |
| สำนักงานชลประทานที่ 13 จำนวน 12 โครงการ | | | | | | | | | | | | | | | | | | | |
| โครงการชลประทานราชบุรี จำนวน 5 โครงการ | | | | | | | | | | | | | | | | | | | |
| 1 | อ่างเก็บน้ำห้วยค้อ | บ้านไร่ | เมือง | ราชบุรี | | 13.514539 | 99.610292 | แม่กลอง | | S | 66,430 | 30,622 | 22,415 | - | - | - | - | | |
| 2 | อ่างเก็บน้ำห้วยค้อ | หนองแก | สามสี | ราชบุรี | | 13.653854 | 99.459156 | แม่กลอง | | S | 36,000 | 21,317 | 14,446 | - | 2531 | 2535 | | | |
| 3 | อ่างเก็บน้ำห้วยค้อ | บ้านไร่ | สามสี | ราชบุรี | | 13.289119 | 99.420014 | แม่กลอง | | S | 4,900 | 5,803 | 5,270 | - | 2528 | 2530 | พระราชดำริ | | |
| 4 | อ่างเก็บน้ำห้วยค้อ | บ้านไร่ | สามสี | ราชบุรี | | 13.335070 | 99.462523 | แม่กลอง | | S | 23,400 | 3,503 | 2,699 | - | 2539 | 2544 | พระราชดำริ | | |
| 5 | อ่างเก็บน้ำห้วยค้อ | หนองแก | สามสี | ราชบุรี | | 13.542503 | 99.439197 | แม่กลอง | | S | 2,500 | - | - | - | 2520 | 2521 | พระราชดำริ | 1/ | |
| โครงการชลประทานกาญจนบุรี จำนวน 14 โครงการ | | | | | | | | | | | | | | | | | | | |
| 1 | อ่างเก็บน้ำห้วยค้อ | ห้วยค้อ | พยุหะคีรี | กาญจนบุรี | | 14.630963 | 99.617505 | ท่าจีน | | S | 64,650 | 19,939 | 24,184 | - | 16,087 | - | - | พระราชดำริ | |
| 2 | อ่างเก็บน้ำห้วยค้อ | พยุหะคีรี | พยุหะคีรี | กาญจนบุรี | | 14.774218 | 99.439508 | แม่กลอง | | S | 10,650 | 5,205 | 4,675 | - | 2527 | 2531 | พระราชดำริ | | |
| 3 | อ่างเก็บน้ำห้วยค้อ | อ.เมือง | ด่านช้าง | กาญจนบุรี | | 14.807164 | 99.337349 | แม่กลอง | | S | 50,000 | - | - | - | 2535 | 2540 | พระราชดำริ | | |
| 4 | ระบบส่งน้ำห้วยค้อ | วังน้ำ | ห้วยกระเจียว | กาญจนบุรี | | 14.376800 | 99.656600 | ท่าจีน | แม่น้ำท่าจีน (สายหลัก) | I | - | - | 2,000 | - | 2559 | 2559 | พระราชดำริ | | |


เดิม มีปริมาณน้ำเก็บกัก 49,410 ล้าน ลบ.ม. แต่ในปี 2559 - 2561 ได้ขึ้นศึกษาการเก็บกักอ่างเก็บน้ำของเขื่อนห้วยค้อแล้ว จึงหวั่นสุญญัตติ ทำให้อาคารรับกักเก็บน้ำเป็น 52,000 ล้าน ลบ.ม. และมีพื้นที่รับประโยชน์เพิ่มขึ้น 2,000 ไร่

| ลำดับ ที่ | สำนักงานชลประทาน/โครงการ | ตำบล | อำเภอ | จังหวัด | Lat/Long | | พื้นที่หลัก | ผู้รับรอง | * ลักษณะ อาคาร/ งาน | ประเภท โครงการ | ปริมาณน้ำ เก็บกัก (ล้าน ลบ.ม.) | พื้นที่ (ไร่) | | ประเภทที่ดิน | หมายเหตุ | | | | |
|---|--|-------------|-----------------|-----------------|------------|------------|--------------------|-------------|---------------------------|-------------------|--------------------------------------|----------------|------------------------|----------------|--------------|-------------|-------------|-------------------|----------|
| | | | | | Lat | Long | | | | | | พื้นที่โครงการ | พื้นที่รับ ประโยชน์ | | | | | | |
| 5 | ฝ่ายวิศวกรรมอาคารประกอบโครงการพัฒนาพื้นที่ลุ่มน้ำเจ้าพระยา | คลองโคก | ตำบลจันทเขมม์ | กาญจนบุรี | 13.889900 | 99.370700 | ไม่แสดง | สัญญา | C.1 | นครหลวงราชบุรี | - | - | 5,000 | 2557 | 2560 | | | | |
| 6 | ฝ่ายวิศวกรรมอาคารประกอบโครงการพัฒนาพื้นที่ลุ่มน้ำเจ้าพระยา | ศาลาปูน | เมือง | กาญจนบุรี | 14.194600 | 99.432800 | ไม่แสดง | ห้วยตะเฒ่า | C.1 | นครหลวงราชบุรี | - | - | 4,100 | 2558 | 2561 | | | | |
| 7 | โครงการขุดลอกคูคลองเพื่อระบายน้ำ | หนองเรือ | หนองเรือ | กาญจนบุรี | 14.628100 | 99.412600 | ไม่แสดง | ห้วยตะเฒ่า | S | อ่างเก็บน้ำ | - | 7,500 | - | 2552 | 2560 | พระราชดำริ | | | |
| 8 | ฝ่ายวิศวกรรม | หนองเรือ | หนองเรือ | กาญจนบุรี | 14.628100 | 99.412600 | ไม่แสดง | ห้วยตะเฒ่า | I | ระบบส่งน้ำ | - | - | - | 2548 | 2554 | พระราชดำริ | | | |
| 9 | ฝ่ายวิศวกรรม | หนองเรือ | หนองเรือ | กาญจนบุรี | 14.628100 | 99.412600 | ไม่แสดง | ห้วยตะเฒ่า | I | ฝาย | - | - | 9,000 | 2555 | 2556 | พระราชดำริ | | | |
| 10 | ฝ่ายวิศวกรรม | หนองเรือ | หนองเรือ | กาญจนบุรี | 14.628100 | 99.412600 | ไม่แสดง | ห้วยตะเฒ่า | I | ฝาย | - | - | - | 2554 | 2555 | พระราชดำริ | | | |
| 11 | ฝ่ายวิศวกรรม | หนองเรือ | หนองเรือ | กาญจนบุรี | 14.628100 | 99.412600 | ไม่แสดง | ห้วยตะเฒ่า | I | ฝาย | - | - | 3,060 | 2552 | 2553 | พระราชดำริ | | | |
| 12 | ฝ่ายวิศวกรรม | หนองเรือ | หนองเรือ | กาญจนบุรี | 14.628100 | 99.412600 | ไม่แสดง | ห้วยตะเฒ่า | I | ฝาย | - | - | - | 2555 | 2555 | พระราชดำริ | | | |
| 13 | ฝ่ายวิศวกรรม | หนองเรือ | หนองเรือ | กาญจนบุรี | 14.628100 | 99.412600 | ไม่แสดง | ห้วยตะเฒ่า | I | ฝาย | - | - | - | 2558 | 2558 | พระราชดำริ | | | |
| 14 | ฝ่ายวิศวกรรม | หนองเรือ | หนองเรือ | กาญจนบุรี | 14.628100 | 99.412600 | ไม่แสดง | ห้วยตะเฒ่า | I | ฝาย | - | - | - | 2558 | 2558 | พระราชดำริ | | | |
| สำนักงานชลประทานที่ 14 จำนวน 31 โครงการ | | | | | | | | | | | | 246,916 | 149,750 | 127,822 | 5,635 | | | | |
| โครงการชลประทานเพชรบุรี จำนวน 16 โครงการ | | | | | | | | | | | | 58,266 | 38,420 | 37,357 | 2,560 | | | | |
| 1 | อ่างเก็บน้ำห้วยตะเฒ่า | สามพระยา | ชะอำ | เพชรบุรี | 12.719908 | 99.890033 | ชายฝั่งทะเลตะวันตก | อ่างเก็บน้ำ | S | อ่างเก็บน้ำ | 4,000 | 5,370 | - | 2528 | 2529 | พระราชดำริ | | | |
| 2 | อ่างเก็บน้ำห้วยตะเฒ่า | สามพระยา | ชะอำ | เพชรบุรี | 12.734828 | 99.909459 | ชายฝั่งทะเลตะวันตก | อ่างเก็บน้ำ | S | อ่างเก็บน้ำ | 1,950 | 3,150 | - | 2527 | 2529 | พระราชดำริ | | | |
| 3 | อ่างเก็บน้ำห้วยตะเฒ่า | ไร่หินพัฒนา | ชะอำ | เพชรบุรี | 12.637415 | 99.768804 | ชายฝั่งทะเลตะวันตก | อ่างเก็บน้ำ | S | อ่างเก็บน้ำ | 8,000 | 8,000 | - | 2525 | 2525 | พระราชดำริ | | | |
| 4 | อ่างเก็บน้ำห้วยตะเฒ่า | ห้วยตะเฒ่า | ชะอำ | เพชรบุรี | 12.730740 | 99.848834 | ชายฝั่งทะเลตะวันตก | อ่างเก็บน้ำ | S | อ่างเก็บน้ำ | 0,800 | 1,200 | - | 2529 | 2529 | พระราชดำริ | | | |
| 5 | อ่างเก็บน้ำห้วยตะเฒ่า | ดอนห้วย | ชะอำ | เพชรบุรี | 12.844654 | 99.875450 | เพชรบุรี | อ่างเก็บน้ำ | S | อ่างเก็บน้ำ | 0,810 | 2,600 | - | 2519 | 2521 | พระราชดำริ | | | |
| 6 | อ่างเก็บน้ำห้วยตะเฒ่า | เขาใหญ่ | ชะอำ | เพชรบุรี | 12.7739186 | 99.888214 | ชายฝั่งทะเลตะวันตก | อ่างเก็บน้ำ | S | อ่างเก็บน้ำ | 0,410 | 3,500 | - | 2517 | 2521 | พระราชดำริ | | | |
| 7 | อ่างเก็บน้ำห้วยตะเฒ่า | เขาใหญ่ | ชะอำ | เพชรบุรี | 12.7739186 | 99.8890515 | ชายฝั่งทะเลตะวันตก | อ่างเก็บน้ำ | P | สถานีสูบน้ำไฟฟ้า | - | - | - | 2520 | 2521 | พระราชดำริ | | | |
| 8 | อ่างเก็บน้ำห้วยตะเฒ่า | ห้วยตะเฒ่า | ชะอำ | เพชรบุรี | 12.860119 | 99.860537 | เพชรบุรี | อ่างเก็บน้ำ | S | อ่างเก็บน้ำ | 0,265 | 1,300 | - | 2515 | 2522 | พระราชดำริ | | | |
| 9 | อ่างเก็บน้ำห้วยตะเฒ่า | เขากระปรุง | ชะอำ | เพชรบุรี | 12.666767 | 99.669976 | เพชรบุรี | อ่างเก็บน้ำ | S | อ่างเก็บน้ำ | 3,400 | 3,700 | - | 2520 | 2524 | พระราชดำริ | | | |
| 10 | อ่างเก็บน้ำห้วยตะเฒ่า | ป่าดง | ชะอำ | เพชรบุรี | 12.597471 | 99.559895 | ชายฝั่งทะเลตะวันตก | อ่างเก็บน้ำ | S | อ่างเก็บน้ำ | 6,000 | 4,000 | - | 2525 | 2527 | พระราชดำริ | | | |
| 11 | อ่างเก็บน้ำห้วยตะเฒ่า | เขากระปรุง | ชะอำ | เพชรบุรี | 12.707007 | 99.729319 | เพชรบุรี | อ่างเก็บน้ำ | S | อ่างเก็บน้ำ | 4,054 | 4,500 | - | 2529 | 2533 | พระราชดำริ | | | |
| 12 | อ่างเก็บน้ำห้วยตะเฒ่า | กัณฑ์หลวง | ชะอำ | เพชรบุรี | 13.202231 | 99.776109 | เพชรบุรี | อ่างเก็บน้ำ | S | อ่างเก็บน้ำ | 0,315 | 250 | - | 2535 | 2535 | พระราชดำริ | | | |
| 13 | อ่างเก็บน้ำห้วยตะเฒ่า | เขาใหญ่ | ชะอำ | เพชรบุรี | 12.771841 | 99.674394 | เพชรบุรี | อ่างเก็บน้ำ | S | ระบบส่งน้ำ | - | - | 4,100 | 2523 | 2524 | พระราชดำริ | | | |
| 14 | อ่างเก็บน้ำห้วยตะเฒ่า | เขาใหญ่ | ชะอำ | เพชรบุรี | 12.850766 | 99.8883996 | ชายฝั่งทะเลตะวันตก | อ่างเก็บน้ำ | I | ฝาย | - | - | - | 2559 | 2559 | พระราชดำริ | | | |
| 15 | อ่างเก็บน้ำห้วยตะเฒ่า | เขาใหญ่ | ชะอำ | เพชรบุรี | 12.854428 | 99.873681 | ชายฝั่งทะเลตะวันตก | อ่างเก็บน้ำ | I | ฝาย | - | - | - | 2516 | 2517 | พระราชดำริ | | | |
| 16 | อ่างเก็บน้ำห้วยตะเฒ่า | สามพระยา | ชะอำ | เพชรบุรี | 12.850766 | 99.8883996 | ชายฝั่งทะเลตะวันตก | อ่างเก็บน้ำ | P | สถานีสูบน้ำไฟฟ้า | - | - | 2,560 | 2517 | 2517 | พระราชดำริ | | | |
| โครงการชลประทานประจวบคีรีขันธ์ จำนวน 9 โครงการ | | | | | | | | | | | | 28,262 | - | - | - | 2521 | 2521 | พระราชดำริ | |
| 1 | อ่างเก็บน้ำห้วยตะเฒ่า | ห้วยตะเฒ่า | ประจวบคีรีขันธ์ | ประจวบคีรีขันธ์ | 12.075530 | 99.689141 | ชายฝั่งทะเลตะวันตก | อ่างเก็บน้ำ | S | อ่างเก็บน้ำ | 108,750 | 65,080 | 87,715 | - | - | - | พระราชดำริ | | |
| 2 | อ่างเก็บน้ำห้วยตะเฒ่า | ห้วยตะเฒ่า | ประจวบคีรีขันธ์ | ประจวบคีรีขันธ์ | 12.075530 | 99.689141 | ชายฝั่งทะเลตะวันตก | อ่างเก็บน้ำ | S | อ่างเก็บน้ำ | 41,100 | 16,768 | 13,914 | - | 2512 | 2523 | พระราชดำริ | | |
| 3 | อ่างเก็บน้ำห้วยตะเฒ่า | ห้วยตะเฒ่า | ประจวบคีรีขันธ์ | ประจวบคีรีขันธ์ | 12.075530 | 99.689141 | ชายฝั่งทะเลตะวันตก | อ่างเก็บน้ำ | S | อ่างเก็บน้ำ | - | - | 20,500 | - | 2547 | 2548 | พระราชดำริ | | |
| 4 | อ่างเก็บน้ำห้วยตะเฒ่า | ห้วยตะเฒ่า | ประจวบคีรีขันธ์ | ประจวบคีรีขันธ์ | 11.924460 | 99.711715 | ชายฝั่งทะเลตะวันตก | อ่างเก็บน้ำ | S | อ่างเก็บน้ำ | 22,200 | 21,438 | 15,486 | - | 2526 | 2534 | พระราชดำริ | | |
| 5 | อ่างเก็บน้ำห้วยตะเฒ่า | ห้วยตะเฒ่า | ประจวบคีรีขันธ์ | ประจวบคีรีขันธ์ | 11.942462 | 99.702630 | ชายฝั่งทะเลตะวันตก | อ่างเก็บน้ำ | S | อ่างเก็บน้ำ | 2,800 | 4,026 | 3,103 | - | 2521 | 2536 | พระราชดำริ | | |
| 6 | อ่างเก็บน้ำห้วยตะเฒ่า | ห้วยตะเฒ่า | ประจวบคีรีขันธ์ | ประจวบคีรีขันธ์ | 12.580973 | 99.703351 | ชายฝั่งทะเลตะวันตก | อ่างเก็บน้ำ | S | อ่างเก็บน้ำ | 9,500 | 10,103 | 8,495 | - | 2537 | 2546 | พระราชดำริ | | |
| 7 | อ่างเก็บน้ำห้วยตะเฒ่า | ห้วยตะเฒ่า | ประจวบคีรีขันธ์ | ประจวบคีรีขันธ์ | 12.580973 | 99.703351 | ชายฝั่งทะเลตะวันตก | อ่างเก็บน้ำ | I | ฝาย | - | - | 5,600 | - | 2546 | 2549 | พระราชดำริ | | |
| 8 | อ่างเก็บน้ำห้วยตะเฒ่า | ห้วยตะเฒ่า | ประจวบคีรีขันธ์ | ประจวบคีรีขันธ์ | 11.564033 | 99.531952 | ชายฝั่งทะเลตะวันตก | อ่างเก็บน้ำ | S | อ่างเก็บน้ำ | 5,500 | 4,993 | 4,233 | - | 2533 | 2535 | พระราชดำริ | | |
| โครงการชลประทานสุราษฎร์ธานี จำนวน 1 โครงการ | | | | | | | | | | | | - | - | - | - | - | - | - | - |
| 1 | อ่างเก็บน้ำห้วยตะเฒ่า | ห้วยตะเฒ่า | สุราษฎร์ธานี | สุราษฎร์ธานี | 11.537873 | 99.495221 | ชายฝั่งทะเลตะวันตก | อ่างเก็บน้ำ | S | อ่างเก็บน้ำ | 10,400 | 5,389 | 4,778 | - | 2537 | 2542 | พระราชดำริ | | |
| 2 | อ่างเก็บน้ำห้วยตะเฒ่า | ห้วยตะเฒ่า | สุราษฎร์ธานี | สุราษฎร์ธานี | 12.147506 | 99.729535 | ชายฝั่งทะเลตะวันตก | อ่างเก็บน้ำ | S | อ่างเก็บน้ำ | 11,400 | - | - | - | 2533 | 2535 | พระราชดำริ | | |

| ลำดับ ที่ | สำนักงานชลประทาน/โครงการ | ตำบล | อำเภอ | จังหวัด | Lat/Long | | ศูนย์พักพิง | ผู้บำรุงรอง | * ลักษณะ อาคาร/รั้ว งาน | ประเภท โครงการ | ปริมาณ พื้นที่ (ไร่ น.ก.บ.) | พื้นที่ (ไร่) | | รวมเขตชลประทาน | หมายเหตุ | |
|--------------|--|----------|-----------|-------------|----------|------------|--------------------|-------------------------------|-------------------------------|---|-----------------------------------|----------------|------------------------|----------------|----------|------|
| | | | | | Lat | Long | | | | | | พื้นที่โครงการ | พื้นที่รับ ประโยชน์ | | | |
| 17 | ประตูระบายน้ำคลองมหาสารทางบริเวณการบริหารจัดการน้ำตามแนว ลำน้ำชีจังหวัดสงขลา | ท่าบอน | ระโนด | สงขลา | 7.845700 | 100.354000 | ทะเลสาบสงขลา | ทะเลสาบสงขลา (อุบลราชธานี) | D | นท./ห้วยกระเจา | - | - | - | 2558 | 2558 | |
| 18 | เขื่อนลัดน้ำชีจังหวัดสงขลา | หาดใหญ่ | หาดใหญ่ | สงขลา | 6.851678 | 100.694713 | ภาคใต้ฝั่งตะวันออก | คลองนาทวี | F | เขื่อนลัดน้ำชี | 0.200 | - | 980 | 2000 | 2558 | 2559 |
| | ประตูระบายน้ำคลองท่าเสา | หาดใหญ่ | หาดใหญ่ | สงขลา | 6.906420 | 100.430213 | ทะเลสาบสงขลา | ทะเลสาบสงขลา (อุบลราชธานี) | I | โครงการเขื่อนลัดน้ำชี (ปรับปรุง เพื่อประสิทธิภาพโครงการ) | - | - | - | 2558 | 2559 | |
| | ระบบกระจายน้ำคลองทะเลสาบสงขลา | ระโนด | ระโนด | สงขลา | 7.575500 | 100.395800 | ทะเลสาบสงขลา | ทะเลสาบสงขลา (อุบลราชธานี) | P | อื่นๆ | - | 35,000 | - | 2558 | 2560 | |
| 19 | ประตูระบายน้ำบ้านท่าจีน ตำบลคลองแดน อำเภอระโนด จังหวัด สงขลา | คลองแดน | ระโนด | สงขลา | 7.912200 | 100.338600 | ทะเลสาบสงขลา | ทะเลสาบสงขลา (อุบลราชธานี) | D | นท. | - | - | 19,638 | 2561 | 2561 | |
| | โครงการชลประทานอุบลราชธานี 4 โครงการ | | | | | | | | | | | | | | | |
| 1 | ฝายตุน | ควนโดน | ควนโดน | สตูล | 6.802015 | 100.097702 | ภาคใต้ฝั่งตะวันตก | | I | ฝาย | 0.800 | 58,061 | 40,370 | 500 | | |
| 2 | ประตูระบายน้ำ | ปากน้ำ | สตูล | สตูล | 6.846057 | 99.774730 | ภาคใต้ฝั่งตะวันตก | | D | นท. | - | 38,461 | 26,110 | - | 2501 | 2507 |
| 3 | ฝายกั้นน้ำ | ควนโดน | ควนโดน | สตูล | 6.827479 | 100.034418 | ภาคใต้ฝั่งตะวันตก | | I | ฝาย | - | 5,000 | 2,793 | - | 2518 | 2521 |
| 4 | โครงการอ่างเก็บน้ำเขื่อนลัดน้ำชีตอน กลาง อีบนอกทาง จังหวัดสตูล (ระบบส่งน้ำพร้อมอาคาร ประกอบ) | ควนโดน | ควนโดน | สตูล | 6.866908 | 100.031970 | ภาคใต้ฝั่งตะวันตก | | S | ระบบส่งน้ำพร้อมอาคาร ประกอบ | 0.800 | - | 14,467 | - | 2551 | 2551 |
| | โครงการชลประทานจังหวัดจันทบุรี 9 โครงการ | | | | | | | | | | | | | | | |
| 1 | โครงการชลประทานคลองระบอง น้อย | ระบอง | เมือง | จันทบุรี | 7.551771 | 99.728006 | ภาคใต้ฝั่งตะวันตก | | I | ฝาย | 28.315 | 139,068 | 120,762 | 4,600 | | |
| 2 | โครงการคืนดินน้ำท่วมเขื่อนลัดน้ำ ชี | นท. | เมือง | จันทบุรี | 7.609369 | 99.528734 | ภาคใต้ฝั่งตะวันตก | | F | อื่นๆ | - | 42,220 | 33,560 | - | 2512 | 2521 |
| 3 | โครงการชลประทานคลอง น้ำจืด | นท. | เมือง | จันทบุรี | 7.726993 | 99.331798 | ภาคใต้ฝั่งตะวันตก | | I, D | นท. | - | 15,335 | 13,993 | - | 2492 | 2495 |
| 4 | โครงการอ่างเก็บน้ำคลองท่า วัง | ท่าวัง | ห้วยยอด | จันทบุรี | 7.838575 | 99.692033 | ภาคใต้ฝั่งตะวันตก | | S | อ่างเก็บน้ำ | 18,500 | 42,517 | 36,048 | - | 2527 | 2533 |
| 5 | โครงการ ปท.คลองประเทือง | ประเทือง | ปะเหลียน | จันทบุรี | 7.323288 | 99.804861 | ภาคใต้ฝั่งตะวันตก | | I, D | นท. | - | 19,460 | 16,832 | - | 2543 | 2548 |
| 6 | เขื่อนลัดน้ำชีจังหวัดจันทบุรี | นท. | นท. | จันทบุรี | 7.533800 | 99.526600 | ภาคใต้ฝั่งตะวันตก | | F | เขื่อนลัดน้ำชี | 1,500 | - | - | 1,900 | 2559 | |
| 7 | อ่างเก็บน้ำเขื่อนลัดน้ำ ชี | นท. | วังมะปราง | จันทบุรี | 7.647100 | 99.347200 | ภาคใต้ฝั่งตะวันตก | | S | อ่างเก็บน้ำ | 0.215 | - | - | - | 2556 | 2557 |
| 8 | โครงการอ่างเก็บน้ำคลองประเทือง จังหวัดจันทบุรี (ระบบส่งน้ำพร้อมอาคาร ประกอบ) | ประเทือง | วังมะปราง | จันทบุรี | 7.862400 | 99.426100 | ภาคใต้ฝั่งตะวันตก | | S | ระบบส่งน้ำพร้อมอาคาร ประกอบ | 5,500 | - | 6,000 | 1,200 | 2557 | 2561 |
| 9 | เขื่อนลัดน้ำชีจังหวัดจันทบุรี | นท. | วังมะปราง | จันทบุรี | 7.640600 | 99.472300 | ภาคใต้ฝั่งตะวันตก | | F | เขื่อนลัดน้ำชี | 2,600 | - | - | 1,500 | 2559 | 2561 |
| | โครงการชลประทานอุบลราชธานี 12 โครงการ | | | | | | | | | | | | | | | |
| 1 | ฝายกั้นน้ำ | นท. | เมือง | อุบลราชธานี | 7.592182 | 100.009505 | ทะเลสาบสงขลา | | I | ฝาย | 70,500 | 320,414 | 287,348 | 38,933 | | |
| 2 | ประตูระบายน้ำ | นท. | นท. | อุบลราชธานี | 7.819827 | 99.914218 | ทะเลสาบสงขลา | | I | นท. | - | 76,938 | 62,688 | - | 2509 | 2515 |
| 3 | ฝายกั้นน้ำ | นท. | นท. | อุบลราชธานี | 7.832778 | 99.910755 | ทะเลสาบสงขลา | | I | นท. | - | 37,964 | 32,028 | - | 2530 | 2539 |
| 4 | เขื่อนลัดน้ำชีจังหวัดอุบลราชธานี | นท. | นท. | อุบลราชธานี | 7.753884 | 100.731738 | ทะเลสาบสงขลา | | S | อ่างเก็บน้ำ | 20,500 | - | - | - | 2512 | 2522 |
| 5 | ฝายกั้นน้ำ | นท. | นท. | อุบลราชธานี | 7.280287 | 100.166759 | ทะเลสาบสงขลา | | I | ฝาย | - | 8,782 | 6,799 | - | 2531 | 2535 |
| 6 | เขื่อนลัดน้ำชีจังหวัดอุบลราชธานี | นท. | นท. | อุบลราชธานี | 7.167037 | 100.084972 | ทะเลสาบสงขลา | | S | อ่างเก็บน้ำ | 20,000 | - | - | - | 2537 | 2543 |
| 7 | ประตูระบายน้ำ | นท. | นท. | อุบลราชธานี | 7.189115 | 100.096796 | ทะเลสาบสงขลา | | I | นท. | - | 35,211 | 29,774 | - | 2547 | 2551 |
| 8 | ฝายกั้นน้ำ | นท. | นท. | อุบลราชธานี | 7.588415 | 100.073337 | ทะเลสาบสงขลา | | I | ฝาย | - | 52,407 | 46,193 | - | 2512 | 2515 |
| 9 | ฝายกั้นน้ำ | นท. | นท. | อุบลราชธานี | 7.461943 | 99.964657 | ทะเลสาบสงขลา | | I | ฝาย | - | - | - | - | 2542 | 2548 |
| 10 | ฝายกั้นน้ำ | นท. | นท. | อุบลราชธานี | 7.443229 | 99.990665 | ทะเลสาบสงขลา | | I | ฝาย | - | - | - | - | 2512 | 2515 |
| 11 | เขื่อนลัดน้ำชีจังหวัดอุบลราชธานี | นท. | นท. | อุบลราชธานี | 7.310694 | 100.017212 | ทะเลสาบสงขลา | | I | นท. | - | 25,103 | 22,732 | - | 2508 | 2511 |
| 12 | เขื่อนลัดน้ำชีจังหวัดอุบลราชธานี | นท. | นท. | อุบลราชธานี | 6.956742 | 100.192905 | ทะเลสาบสงขลา | | S | อ่างเก็บน้ำ | 30,000 | - | - | - | 2526 | 2528 |
| | เขื่อนลัดน้ำชีจังหวัดอุบลราชธานี | นท. | นท. | อุบลราชธานี | 7.592800 | 100.159500 | ทะเลสาบสงขลา | | I | ฝาย | - | - | - | - | 2548 | 2555 |
| | เขื่อนลัดน้ำชีจังหวัดอุบลราชธานี | นท. | นท. | อุบลราชธานี | 7.592800 | 100.159500 | ทะเลสาบสงขลา | | I | ฝาย | - | - | - | - | 2553 | 2555 |

| ลำดับ ที่ | สำนักงานชลประทาน/โครงการ | ตำบล | อำเภอ | จังหวัด | Lat/Long | | จุดน้ำหลัก | จุดน้ำของ งาน | ประเภท โครงการ | ปริมาณน้ำ เก็บกัก (ล้าน ลบ.ม.) | พื้นที่ (ไร่) | | | ระยะเวลาก่อสร้าง | | พระราชดำริ | หมายเหตุ |
|--------------|---|-------------|----------|---------------|------------|-------------|----------------------------|------------------|-------------------|--------------------------------------|----------------|-----------------|------------------------|------------------|------------|------------|----------|
| | | | | | Lat | Long | | | | | พื้นที่โครงการ | พื้นที่ชลประทาน | พื้นที่รับ ประโยชน์ | เริ่ม | เสร็จ | | |
| | ชุดโครงการฝายและปรับปรุงคลองบ้านดอน | ฝายแม่ | ป่าพะยอม | พัทลุง | 7.354100 | 100.248800 | เขื่อนลำนางตา (จุดน้ำหลัก) | | อื่นๆ | - | - | - | - | 2560 | พระราชดำริ | | |
| | สำนักงานชลประทานที่ 17 จำนวน 14 โครงการ | | | | | | | | | 4,930 | 192,484 | 56,752 | 426,812 | | | | |
| | โครงการชลประทานบริเวณหัวฝาย จำนวน 9 โครงการ | | | | | | | | | 3,730 | 99,279 | 49,307 | 410,500 | | | | |
| 1 | ประตูน้ำคลองระบองเพ็ดชุมชนเจดีย์ | โคกเคียน | บางเจาะ | นครศรีธรรมราช | | | ภาคใต้ฝั่งตะวันออก | D | ปตร. | - | - | - | 94,000 | 2517 | 2518 | พระราชดำริ | |
| 2 | ประตูน้ำคลองระบองเพ็ดชุมชนเจดีย์ | บางเจาะ | บางเจาะ | นครศรีธรรมราช | | | ภาคใต้ฝั่งตะวันออก | D | ปตร. | - | - | - | 94,000 | 2531 | 2531 | พระราชดำริ | |
| 3 | โครงการชลประทานฝายแม่แก้ว | บางเจาะ | บางเจาะ | นครศรีธรรมราช | 7.482454 | 100.823260 | ภาคใต้ฝั่งตะวันออก | D | ปตร. | - | 96,375 | 48,268 | - | 2517 | 2525 | พระราชดำริ | |
| 4 | ประตูน้ำฝายแม่แก้ว | โพรง | ไม้แก่น | นครศรีธรรมราช | | | ภาคใต้ฝั่งตะวันออก | D | ปตร. | - | - | - | 94,000 | 2525 | 2525 | พระราชดำริ | |
| 5 | ระบบจ่ายน้ำคลองคาง | โพรง | ตากใบ | นครศรีธรรมราช | 6.330920 | 101.956660 | ภาคใต้ฝั่งตะวันออก | D | ปตร. | - | - | - | 2,500 | 2520 | 2520 | พระราชดำริ | |
| 6 | อ่างเก็บน้ำฝายแม่แก้ว | กะลุวอเหนือ | เมือง | นครศรีธรรมราช | 6.381974 | 101.862637 | ภาคใต้ฝั่งตะวันออก | S | อ่างเก็บน้ำ | 3,730 | - | - | - | 2524 | 2526 | พระราชดำริ | |
| 7 | ระบบจ่ายน้ำฝายแม่แก้ว | มะรือบัง | ระแงะ | นครศรีธรรมราช | 6.2489267 | 101.8898203 | ภาคใต้ฝั่งตะวันออก | D | ปตร. | - | - | - | 32,000 | 2525 | 2530 | พระราชดำริ | |
| 8 | ประตูน้ำคลองระบองเพ็ดชุมชนเจดีย์ (บางระ) | บางเจาะ | บางเจาะ | นครศรีธรรมราช | | | ภาคใต้ฝั่งตะวันออก | D | ปตร. | - | - | - | 94,000 | 2530 | 2531 | พระราชดำริ | |
| 9 | โครงการชลประทานฝายแม่แก้ว 5 อันเนื่องมาจากพระราชดำริ | บางเจาะ | ระแงะ | นครศรีธรรมราช | | | ภาคใต้ฝั่งตะวันออก | P | ฝาย | - | 1,904 | 1,039 | - | 2536 | 2539 | พระราชดำริ | |
| | โครงการชลประทานฝายแม่แก้ว จำนวน 1 โครงการ | | | | | | | | | 1,200 | 47,103 | - | 300 | | | | |
| 1 | ทำนบกั้นน้ำและอาคารประกอบ โครงการอ่างเก็บน้ำบ้านใหม่ อันเนื่องมาจากพระราชดำริ | จุดี | เมือง | ยะลา | 6.461487 | 101.312791 | ปัตตานี | S | อ่างเก็บน้ำ | 1,200 | 47,103 | - | 300 | 2557 | 2558 | พระราชดำริ | |
| | โครงการชลประทานปัตตานี จำนวน 4 โครงการ | | | | | | | | | - | 47,103 | 7,445 | 16,012 | | | | |
| 1 | ฝายกั้นน้ำที่ชุมชนเมืองจากพระราชดำริ | ปูโลงใหญ่ | หนองจิก | ปัตตานี | 6.833539 | 101.560490 | ภาคใต้ฝั่งตะวันออก | CD | ปตร. | - | - | - | 5,512 | 2536 | 2543 | พระราชดำริ | |
| 2 | ชลประทานตำบลสง่าง | สิริสง่าง | หนองจิก | ปัตตานี | 24.8554486 | 99.4632297 | ภาคใต้ฝั่งตะวันออก | | อื่นๆ | - | - | - | 10,000 | 2520 | 2529 | พระราชดำริ | |
| 3 | ฝายกั้นน้ำที่ชุมชนเมือง (อาคารบังคับน้ำคลองคอง) | บางท่า | สายบุรี | ปัตตานี | 6.762316 | 101.582498 | ภาคใต้ฝั่งตะวันออก | | อาคารบังคับน้ำ | - | - | - | 500 | 2543 | 2543 | พระราชดำริ | |
| 4 | พัฒนาแม่น้ำสายบุรี | | | ปัตตานี | | | ภาคใต้ฝั่งตะวันออก | | อื่นๆ | - | - | - | - | 2543 | 2546 | พระราชดำริ | |





















**แผนที่แสดงที่ตั้งโครงการ
โครงการชลประทานขนาดกลาง**

สัญลักษณ์

- ที่ตั้งโครงการชลประทานขนาดกลาง

ขอบเขตสำนักชลประทาน

| | |
|--|---|
|  01 สำนักงานชลประทานที่ 1 |  10 สำนักงานชลประทานที่ 10 |
|  02 สำนักงานชลประทานที่ 2 |  11 สำนักงานชลประทานที่ 11 |
|  03 สำนักงานชลประทานที่ 3 |  12 สำนักงานชลประทานที่ 12 |
|  04 สำนักงานชลประทานที่ 4 |  13 สำนักงานชลประทานที่ 13 |
|  05 สำนักงานชลประทานที่ 5 |  14 สำนักงานชลประทานที่ 14 |
|  06 สำนักงานชลประทานที่ 6 |  15 สำนักงานชลประทานที่ 15 |
|  07 สำนักงานชลประทานที่ 7 |  16 สำนักงานชลประทานที่ 16 |
|  08 สำนักงานชลประทานที่ 8 |  17 สำนักงานชลประทานที่ 17 |
|  09 สำนักงานชลประทานที่ 9 | |

ที่มาข้อมูล: กรมชลประทาน

3.4.1 ก่อสร้างแหล่งน้ำและระบบส่งน้ำ : ชป.เล็ก

| ที่ | สำนักงานชลประทาน/โครงการ | ตำบล | อำเภอ | จังหวัด | พิกัด | | ลุ่มน้ำ | | ประเภทโครงการ | ปริมาณน้ำเก็บกัก (ล้าน ลบ.ม.) | พื้นที่ (ไร่) | | | ระยะเวลาก่อสร้าง | | หมายเหตุ |
|-----|---|----------|-----------|------------|-----------|-----------|----------------|-------------|---|-------------------------------|----------------|-----------------|-----------------------|------------------|-------|----------|
| | | | | | Lat | Long | หลัก | รอง | | | พื้นที่โครงการ | พื้นที่ชลประทาน | พื้นที่ที่รับประโยชน์ | เริ่ม | เสร็จ | |
| | รวมทั้งสิ้น 397 รายการ | | | | | | | | | 39.910 | 148,374 | 328,506 | 441,686 | | | |
| | สำนักงานชลประทานที่ 1 | | | | | | | | | 0.610 | 1,500 | 9,445 | 6,325 | | | |
| 1 | ระบบส่งน้ำชลประทาน 7 จัดทำน้ำดิบส่งชุมชนพัฒนาโครงการหลวงแก้อย | เมืองนะ | เขื่องดาว | เชียงใหม่ | 19.979600 | 98.796700 | ลุ่มน้ำปิง | แม่ปิงตอนบน | ระบบส่งน้ำ | - | - | 500 | - | 2561 | 2561 | |
| 2 | ระบบส่งน้ำและอาคารประกอบอ่างเก็บน้ำห้วยฮัง | แม่ปิง | พริ้ว | เชียงใหม่ | 19.259600 | 99.164200 | ลุ่มน้ำปิง | แม่ปิง | ระบบส่งน้ำ | - | - | 1,200 | - | 2561 | 2561 | |
| 3 | เสริมสันเขื่อนเพื่อความปลอดภัยกับน้ำเขื่อนป่าสักชลสิทธิ์ | แม่ปิง | แม่แตง | เชียงใหม่ | 19.094600 | 99.011400 | ลุ่มน้ำปิง | แม่แตง | โครงการเสริมหลัง (ปรับปรุง เพิ่มประสิทธิภาพโครงการ) | 0.310 | - | - | 500 | 2561 | 2561 | |
| 4 | เสริมสันเขื่อนเพื่อความปลอดภัยกับน้ำเขื่อนแม่เปินอันเนื่องมาจากพระราชดำริ | แม่หวะ | แม่แตง | เชียงใหม่ | 19.102700 | 99.018000 | ลุ่มน้ำปิง | แม่แตง | โครงการเสริมหลัง (ปรับปรุง เพิ่มประสิทธิภาพโครงการ) | 0.300 | - | - | 500 | 2561 | 2561 | |
| 5 | โครงการผันน้ำจากลำน้ำแม่สาส่วนเหนือของสถานีสูบน้ำดิบเขื่อนแม่งัด (โครงการพัฒนาศักยภาพของแหล่งน้ำต้นทุน เพื่อแก้ไขปัญหาน้ำเสียของคลองแม่ข่า) | แม่สา | แม่ริม | เชียงใหม่ | 18.866900 | 98.971100 | ลุ่มน้ำปิง | แม่ริม | ระบบผันน้ำ | - | - | - | - | 2561 | 2561 | |
| 6 | ระบบส่งน้ำบ้านแม่ฮ่อมพร้อมอาคารประกอบ จัดหน้า | บ้านปง | หางดง | เชียงใหม่ | 18.805400 | 98.850100 | ลุ่มน้ำปิง | แม่ทา | ระบบส่งน้ำ | - | - | 200 | - | 2561 | 2561 | |
| 7 | ระบบส่งน้ำฝายดอยแช่ | ทากาศ | แม่ทา | ลำพูน | 18.417451 | 99.031663 | ลุ่มน้ำปิง | แม่ทา | ระบบส่งน้ำ | - | - | - | 2,100 | 2560 | 2561 | |
| 8 | โครงการก่อสร้างฝายน้ำแม่ใจลูกที่ 5 พร้อมอาคารประกอบ | โป่งร้อน | ฝาง | เชียงใหม่ | 19.942400 | 99.167533 | ลุ่มน้ำกก | แม่ฝาง | ฝาย | - | - | 1,000 | - | 2561 | 2561 | |
| 9 | โครงการก่อสร้างฝายน้ำแม่ใจลูกที่ 6 พร้อมอาคารประกอบ | เวียง | ฝาง | เชียงใหม่ | 19.921120 | 99.188930 | ลุ่มน้ำกก | แม่ฝาง | ฝาย | - | - | 1,500 | - | 2561 | 2561 | |
| 10 | ฝายทุ่งใต้พร้อมระบบส่งน้ำ | แม่แวน | พริ้ว | เชียงใหม่ | 19.313200 | 99.226500 | ลุ่มน้ำปิง | แม่ปิง | ฝาย | - | - | 700 | - | 2561 | 2561 | |
| 11 | ฝายบ้านหัวพร้อมระบบส่งน้ำ | นาทราย | สื | ลำพูน | 17.692300 | 98.991300 | ลุ่มน้ำปิง | แม่ปิง | ฝาย | - | - | 900 | 1,200 | 2561 | 2561 | |
| 12 | ฝายบ้านหัวพร้อมระบบส่งน้ำ | ขุนยวม | ขุนยวม | แม่ฮ่องสอน | 18.869900 | 97.903500 | ลุ่มน้ำสาละวิน | แม่ฮ่องสอน | ฝาย | - | - | 300 | - | 2561 | 2561 | |
| 13 | ฝายแม่ฮักที่ 5 พร้อมระบบส่งน้ำ สบับสมเกษตรแปลงใหญ่ อ.หางดง | หางดง | หางดง | เชียงใหม่ | 18.651582 | 98.938664 | ลุ่มน้ำปิง | แม่แตง | ระบบส่งน้ำ | - | 1,000 | - | 310 | 2561 | 2561 | |
| 14 | ระบบส่งน้ำฝายแม่แจ่มฝายชัย ระยะที่ 1 | บ้านแปะ | จอมทอง | เชียงใหม่ | 18.209300 | 98.592300 | ลุ่มน้ำปิง | แม่แตง | ระบบส่งน้ำ | - | - | 2,000 | - | 2561 | 2561 | |

| ที่ | สำนักงานชลประทาน/โครงการ | ตำบล | อำเภอ | จังหวัด | พิกัด | | ลุ่มน้ำ | | ประเภทโครงการ | ปริมาณน้ำเก็บกัก (ล้าน ลบ.ม.) | พื้นที่ (ไร่) | | | ระยะเวลาก่อสร้าง | | หมายเหตุ |
|------------------------------|---|-------------|-----------------|------------|-----------|------------|----------------|------------------|----------------|-------------------------------|----------------|-----------------|--------------------|------------------|-------|----------|
| | | | | | Lat | Long | หลัก | รอง | | | พื้นที่โครงการ | พื้นที่ชลประทาน | พื้นที่รับประโยชน์ | เริ่ม | เสร็จ | |
| 15 | ฝายแม่ฮ้อยพร้อมระบบส่งน้ำ โครงการรักษาน้ำเพื่อพระแม่ฮ่องแดนดิน (ลุ่มน้ำแม่หาด) (ระยะที่ 2) | แม่ตื่น | อมก๋อย | เชียงใหม่ | 17.546200 | 98.598300 | ลุ่มน้ำปิง | แม่ตื่น | ฝาย | - | - | 515 | 2561 | 2561 | | |
| 16 | ระบบส่งน้ำบ้านแม่ฮ้อยพร้อมอาคารประกอบ จัดหาน้ำสนับสนุนศูนย์พัฒนาโครงการหลวงห้วยเสียว | บ้านปง | หางดง | เชียงใหม่ | 18.805400 | 98.850100 | ลุ่มน้ำปิง | แม่ฮ้อย | ระบบส่งน้ำ | - | 200 | 200 | 2561 | 2561 | | |
| 17 | ฝายห้วยต้นพร้อมระบบส่งน้ำ จัดหาน้ำสนับสนุนศูนย์พัฒนาโครงการหลวงหนองจ่าน | ท่าตอน | แม่อาย | เชียงใหม่ | 20.076100 | 99.469900 | ลุ่มน้ำกก | แม่ฝาง | ฝาย | - | 120 | 120 | 2561 | 2561 | | |
| 18 | ทำนบกั้นน้ำไปลงแม่อาย พร้อมระบบส่งน้ำ จัดหาน้ำสนับสนุนศูนย์พัฒนาโครงการหลวงขุนวาง | แม่เวิน | แม่วาง | เชียงใหม่ | 18.644400 | 98.530900 | ลุ่มน้ำปิง | แม่ฮ้อย | อ่างเก็บน้ำ | - | 140 | 140 | 2561 | 2561 | | |
| 19 | ฝายบ้านหนองตาพร้อมระบบส่งน้ำ จัดหาน้ำสนับสนุนศูนย์พัฒนาโครงการหลวงทุ่งหลวง | แม่เวิน | แม่วาง | เชียงใหม่ | 18.680000 | 98.545000 | ลุ่มน้ำปิง | แม่ฮ้อย | ฝาย | - | - | - | 2561 | 2561 | | |
| 20 | อาคารบังคับน้ำบ้านอมตอพร้อมระบบส่งน้ำและบ่อเก็บน้ำคส. จัดหาน้ำสนับสนุนศูนย์พัฒนาโครงการหลวงแม่สะเรียง | ป่าแป๋ | แม่สะเรียง | แม่ฮ่องสอน | 18.285729 | 98.164568 | ลุ่มน้ำสาละวิน | แม่น้ำยมตอนล่าง | อาคารบังคับน้ำ | - | 250 | 250 | 2561 | 2561 | | |
| 21 | ฝายห้วยเปือยพร้อมระบบส่งน้ำ จัดหาน้ำสนับสนุนโครงการขยายผลโครงการหลวงลุ่มน้ำปิงตอนบน บ้านห้วยเปือย | ทุ่งข้าวพวง | เชียงดาว | เชียงใหม่ | 19.691800 | 98.797700 | ลุ่มน้ำปิง | แม่ปิงตอนบน | ฝาย | - | 170 | 170 | 2561 | 2561 | | |
| 22 | อาคารบังคับน้ำบ้านห้วยเพือพร้อมระบบส่งน้ำและบ่อเก็บน้ำคส. โครงการขยายผลโครงการหลวงสบเมย | สบเมย | สบเมย | แม่ฮ่องสอน | 17.825200 | 97.879800 | ลุ่มน้ำสาละวิน | แม่น้ำยมตอนล่าง | อาคารบังคับน้ำ | - | 250 | 250 | 2561 | 2561 | | |
| 23 | พร้อมระบบส่งน้ำ โครงการขยายผลโครงการหลวง เพื่อแก้ปัญหาพื้นที่ปลูกฝิ่นอย่างยั่งยืน | นาเคียน | อมก๋อย | เชียงใหม่ | 17.857000 | 98.137000 | ลุ่มน้ำปิง | แม่ตื่น | อื่นๆ | - | - | 515 | 2561 | 2561 | | |
| สำนักงานชลประทานที่ 2 | | | | | | | | | | 1.396 | - | 24,610 | 8,100 | | | |
| 24 | ระบบส่งน้ำอ่างเก็บน้ำแม่กองปิง ระยะ 2 | บ้านขอ | เมืองปาน | ลำปาง | | | ลุ่มน้ำวัง | ระบบส่งน้ำ | ระบบส่งน้ำ | - | 500 | - | 2561 | 2561 | | |
| 25 | ก่อสร้างฝายชะลอน้ำและเก็บกักน้ำการพร้อมพื้นที่อ่างเก็บน้ำ | บ้านแสง | เมืองปาน | ลำปาง | | | ลุ่มน้ำวัง | ฝาย | ฝาย | - | - | - | 2561 | 2561 | | |
| 26 | ฝายบ้านแม่ปิงพร้อมระบบส่งน้ำ | โชคชัย | ดอยหลวง | เชียงราย | 19.847000 | 100.328400 | ลุ่มน้ำโขง | แม่น้ำอิงตอนกลาง | ฝาย | - | 800 | - | 2561 | 2561 | | |
| 27 | อ่างเก็บน้ำห้วยแม่เสียบ (อันเนื่องมาจากพระราชดำริ) | แม่ป่า | พญาเม็งราย | เชียงราย | 19.829600 | 100.103900 | ลุ่มน้ำโขง | แม่น้ำอิงตอนล่าง | อ่างเก็บน้ำ | 1.396 | 1,500 | - | 2561 | 2561 | | |
| 28 | ฝายเฉลิมพร้อมระบบส่งน้ำ (จัดทำแหล่งน้ำช่วยเหลือราษฎรบ้านป่าตึง) | ป่าตึง | เมืองเชียงราย | เชียงราย | 19.711700 | 99.662200 | ลุ่มน้ำกก | ฝาย | ฝาย | - | 500 | - | 2561 | 2561 | | |
| 29 | ฝายบ้านดอนชัยพร้อมระบบส่งน้ำ จัดหาน้ำสนับสนุน | วาวี | แม่สรวย | เชียงราย | 19.818245 | 99.557321 | ลุ่มน้ำกก | น้ำแม่สรวย | ฝาย | - | 200 | - | 2561 | 2561 | | |
| 30 | ฝายบ้านห้วยแม่เสียบพร้อมระบบส่งน้ำ | ป่าจิว | เวียงป่าเป้า | เชียงราย | 19.185700 | 99.315800 | ลุ่มน้ำกก | น้ำแม่ลาว | ฝาย | - | 120 | - | 2561 | 2561 | | |
| 31 | ฝายบ้านป่าแม่กาพร้อมระบบส่งน้ำ | แม่เจ็ดยี่ | เวียงป่าเป้า | เชียงราย | 19.110600 | 99.337500 | ลุ่มน้ำกก | น้ำแม่ลาว | ฝาย | - | 200 | - | 2561 | 2561 | | |
| 32 | ฝายบ้านห้วยทรายพร้อมระบบส่งน้ำ | แม่เจ็ดยี่ | เวียงป่าเป้า | เชียงราย | 19.157600 | 99.3310 | ลุ่มน้ำกก | น้ำแม่ลาว | ฝาย | - | 190 | - | 2561 | 2561 | | |
| 33 | ระบบส่งน้ำห้วยน้ำ(2) | ขุนม่วง | เฉลิมพระเกียรติ | ปาน | 19.281403 | 100.329474 | ลุ่มน้ำป่าน | ระบบส่งน้ำ | ระบบส่งน้ำ | - | 200 | - | 2561 | 2561 | | |

| ที่ | สำนักงานชลประทาน/โครงการ | ตำบล | อำเภอ | จังหวัด | พิกัด | | กลุ่มน้ำ | | ประเภทโครงการ | ปริมาณน้ำเก็บกัก (ล้าน ลบ.ม.) | พื้นที่ (ไร่) | | | ระยะเวลาก่อสร้าง | | หมายเหตุ |
|------------------------------|---|------------|-----------------|----------|-----------|------------|-------------|------------------|----------------|-------------------------------|----------------|-----------------|--------------------|------------------|-------|----------|
| | | | | | Lat | Long | หลัก | รอง | | | พื้นที่โครงการ | พื้นที่ชลประทาน | พื้นที่รับประโยชน์ | เริ่ม | เสร็จ | |
| 34 | ฝายพร้อมระบบส่งน้ำบ้านพญาแก้ว | พญาแก้ว | เขียงกลาง | น่าน | 19.266100 | 100.922000 | ลุ่มน้ำน่าน | | ฝาย | - | 200 | - | 2561 | 2561 | | |
| 35 | ฝายพร้อมระบบส่งน้ำ | ไชยวัฒนา | บัว | น่าน | 18.514600 | 101.169100 | ลุ่มน้ำน่าน | | ฝาย | - | 1,000 | - | 2561 | 2561 | | |
| 36 | อ่างเก็บน้ำห้วยน้ำลอดพร้อมระบบส่งน้ำ | ไฮศถาน | เมือง | น่าน | 18.773800 | 100.639400 | ลุ่มน้ำน่าน | | อ่างเก็บน้ำ | - | 300 | - | 2561 | 2561 | | |
| 37 | ระบบส่งน้ำอ่างเก็บน้ำห้วยสร้อยศรี ระยะที่ 2 | ขุน | ขุน | พะเยา | 19.340900 | 100.205200 | ลุ่มน้ำโจง | | ระบบส่งน้ำ | - | 13,000 | - | 2561 | 2561 | | |
| 38 | ฝายบ้านวังสี่ใหม่ | เจดีย์คำ | เขียงคำ | พะเยา | 19.535400 | 100.312500 | ลุ่มน้ำโจง | | ฝาย | - | - | 400 | 2561 | 2561 | | |
| 39 | ฝายและตลิ่งคอนกรีตคลองส่งน้ำท้ายอ่างเก็บน้ำแม่ต้อม | บ้านต้อม | เมือง | พะเยา | 19.195041 | 99.837399 | ลุ่มน้ำโจง | | ฝาย | - | 1,500 | - | 2561 | 2561 | | |
| 40 | ฝายสี่กักร้อมระบบส่งน้ำ | วังเย็น | เขียงคำ | พะเยา | | | ลุ่มน้ำโจง | | ฝาย | - | 400 | - | 2561 | 2561 | | |
| 41 | ฝายหล่อพร้อมระบบส่งน้ำ | ดอยลาน | เมืองเขียงราย | เขียงราย | 19.677200 | 99.933100 | ลุ่มน้ำโจง | แม่น้ำพุง | ฝาย | - | 2,000 | - | 2561 | 2561 | | |
| 42 | ฝายห้วยปางหัดบ้านไร่พื้นที่พร้อมระบบส่งน้ำ | สถาน | นาหมอย | น่าน | | | ลุ่มน้ำน่าน | | ฝาย | - | 500 | - | 2561 | 2561 | | |
| 43 | ฝายห้วยแม่ฟ้าพร้อมระบบส่งน้ำ | ลำปางหลวง | เกาะคา | ลำปาง | | | ลุ่มน้ำวัง | | ฝาย | - | 800 | - | 2561 | 2561 | | |
| 44 | ฝายห้วยแม่ฟ้าพร้อมระบบส่งน้ำ | ท่าก้อ | แม่สรวย | เขียงราย | 19.506300 | 99.417400 | ลุ่มน้ำกก | น้ำแม่ลาว | ฝาย | - | 500 | - | 2561 | 2561 | | |
| 45 | ระบบส่งน้ำฝายแก้ว (2) จัดทำน้เสกขนิพนธ์โครงการรักษาเพื่อพระแม่ทองแดงและดินลู่ม้าขุนม่าน (บ้านเขียงจ้อ) ระยะ 2 | ขุนม่าน | เฉลิมพระเกียรติ | น่าน | | | ลุ่มน้ำน่าน | | ระบบส่งน้ำ | - | - | - | 2561 | 2561 | | |
| 46 | ระบบส่งน้ำอ่างเก็บน้ำก๊วก๊ว (พรต) | น้ำเกวียน | ภูเพียง | น่าน | | | ลุ่มน้ำน่าน | | ระบบส่งน้ำ | - | - | - | 2561 | 2561 | | |
| 47 | ฝายพร้อมอาคารประกอบบ้านพะนอย จัดทำน้เสกขนิพนธ์โครงการรักษาเพื่อพระแม่ทองแดงและดินลู่ม้าฝาย | แม่สองใบ | แม่ฟ้าหลวง | เขียงราย | 19.228600 | 100.049900 | ลุ่มน้ำโจง | น้ำแม่จั้น | ฝาย | - | 200 | - | 2561 | 2561 | | |
| 48 | ระบบส่งน้ำอ่างเก็บน้ำกะโจะโจะเหนือ | ศรีดอนมูล | เขียงแสน | เขียงราย | 20.347700 | 100.098400 | ลุ่มน้ำโจง | น้ำแม่จั้น | ระบบส่งน้ำ | - | - | 200 | 2561 | 2561 | | |
| 49 | ระบบส่งน้ำอ่างเก็บน้ำห้วยต้นยาว | แม่วะ | เงิน | ลำปาง | | | ลุ่มน้ำวัง | | ระบบส่งน้ำ | - | - | - | 2561 | 2561 | | |
| 50 | ระบบส่งน้ำฝายอ่างเก็บน้ำแม่ก๊ว ระยะ 2 | ทุ่งงาม | เสริมงาม | ลำปาง | | | ลุ่มน้ำวัง | | ระบบส่งน้ำ | - | - | - | 2561 | 2561 | | |
| 51 | ระบบส่งน้ำอ่างเก็บน้ำห้วยปล้อง | ไม้ดอง | เทิง | เขียงราย | 19.644500 | 100.073000 | ลุ่มน้ำโจง | แม่น้ำอิงตอนกลาง | ระบบส่งน้ำ | - | - | 2,500 | 2561 | 2561 | | |
| 52 | ระบบส่งน้ำอ่างเก็บน้ำห้วยม่าน | แม่ลอย | เทิง | เขียงราย | 19.998600 | 100.098400 | ลุ่มน้ำโจง | แม่น้ำอิงตอนกลาง | ระบบส่งน้ำ | - | - | 5,000 | 2561 | 2561 | | |
| สำนักงานชลประทานที่ 3 | | | | | | | | | | | 11,200 | 72,271 | 3,868 | | | |
| 53 | อาคารรับต้นน้ำบ้านโตน | ลำประดาศา | บางมูลนาก | พิจิตร | | | ลุ่มน้ำน่าน | | อาคารรับต้นน้ำ | - | 800 | - | 2561 | 2561 | | |
| 54 | อาคารรับต้นน้ำคลองมะเท | ป่ามะคาบ | เมือง | พิจิตร | | | ลุ่มน้ำน่าน | | อาคารรับต้นน้ำ | - | 600 | 60 | 2561 | 2561 | | |
| 55 | อาคารรับต้นน้ำคลองมะกาง (คลองห้วยทุ่ง) (ช่วงที่ 2) | บึงบัว | วิเชียรบุรี | พิจิตร | | | ลุ่มน้ำน่าน | | อาคารรับต้นน้ำ | - | 500 | - | 2561 | 2561 | | |
| 56 | ฝายบ้านคลองยาดกแดด (ระยะที่ 2) | วังทรายพูน | วังทรายพูน | พิจิตร | | | ลุ่มน้ำน่าน | | ฝาย | - | 1,000 | 120 | 2561 | 2561 | | |
| 57 | ฝายสถานีทดลองพืชสวนรังสิตพร้อมระบบส่งน้ำ จังหวัดพิจิตร | บ่อภาค | ชาติตระการ | พิจิตร | | | ลุ่มน้ำน่าน | | ฝาย | - | 100 | 50 | 2561 | 2561 | | |
| 58 | ฝายแม่จันพร้อมระบบส่งน้ำ | หนองกะทาว | นครไทย | พิจิตร | | | ลุ่มน้ำน่าน | | ฝาย | - | 2,000 | 150 | 2561 | 2561 | | |

| ที่ | สำนักงานชลประทาน/โครงการ | ตำบล | อำเภอ | จังหวัด | พิกัด | | ลุ่มน้ำ | | ประเภทโครงการ | ปริมาณน้ำเก็บกัก (ล้าน ลบ.ม.) | พื้นที่ (ไร่) | | | ระยะเวลาก่อสร้าง | | หมายเหตุ |
|------------------------------|---|-------------|---------------|-----------|-------|-----------|------------------|-----|----------------|-------------------------------|----------------|-----------------|--------------------|------------------|-------|----------|
| | | | | | Lat | Long | หลัก | รอง | | | พื้นที่โครงการ | พื้นที่ชลประทาน | พื้นที่รับประโยชน์ | เริ่ม | เสร็จ | |
| 59 | โครงการพัฒนาแหล่งน้ำเขตรอยต่อจังหวัดอุตรดิตถ์-พิษณุโลก (โครงการพัฒนาแหล่งน้ำคลองวังขอน) | ตุลาคีรี | พจนพิราม | พิษณุโลก | | | ลุ่มน้ำบ้าน | | อื่นๆ | - | 5,500 | 330 | 2561 | 2561 | | |
| 60 | โครงการพัฒนาแหล่งน้ำชลประทานระบบชลประทาน | ท่าช้าง | พจนพิราม | พิษณุโลก | | | ลุ่มน้ำบ้าน | | ระบบชลประทาน | - | 50,000 | 1,600 | 2561 | 2561 | | |
| 61 | โครงการพัฒนาแหล่งน้ำเขตรอยต่อจังหวัดอุตรดิตถ์ - พิษณุโลก (โครงการพัฒนาแหล่งน้ำคลองวังขอน) | วังวน | พจนพิราม | พิษณุโลก | | | ลุ่มน้ำบ้าน | | อื่นๆ | - | 5,000 | 300 | 2561 | 2561 | | |
| 62 | โครงการพัฒนาแหล่งน้ำเขตรอยต่อจังหวัดอุตรดิตถ์-พิษณุโลก (โครงการพัฒนาแหล่งน้ำคลองวังขอน) | หนองแอม | พจนพิราม | พิษณุโลก | | | ลุ่มน้ำบ้าน | | อื่นๆ | - | 3,000 | 200 | 2561 | 2561 | | |
| 63 | โครงการพัฒนาแหล่งน้ำชลประทานระบบชลประทาน (ปรับปรุงชลประทานแม่ระพัน) | บ้านกร่าง | เมือง | พิษณุโลก | | | ลุ่มน้ำบ้าน | | ระบบชลประทาน | - | - | 200 | 2561 | 2561 | | |
| 64 | พัฒนาแหล่งน้ำเพื่อการเกษตรของกรมชลประทาน | ท่าโพธิ์ท่า | เมืองพิษณุโลก | พิษณุโลก | | | ลุ่มน้ำบ้าน | | อื่นๆ | - | 2,071 | 50 | 2561 | 2561 | | |
| 65 | โครงการพัฒนาแหล่งน้ำเขตรอยต่อจังหวัดอุตรดิตถ์-พิษณุโลก (โครงการพัฒนาแหล่งน้ำแม่ไร่สายเก่า) | กนกเรต | กบิลรสาท | สุโขทัย | | | ลุ่มน้ำแม่ | | อื่นๆ | - | - | - | 2561 | 2561 | | |
| 66 | ก่อสร้างคลองลัด | คอรุม | พิชัย | อุตรดิตถ์ | | | ลุ่มน้ำบ้าน | | ระบบชลประทาน | - | 2,000 | - | 2561 | 2561 | | |
| 67 | ฝายหนองพญา | ทับกฤชใต้ | ชุมแสง | นครสวรรค์ | | 15.753000 | ลุ่มน้ำบ้าน | | ฝาย | - | 400 | 163 | 2561 | 2561 | | |
| 68 | ฝายวังเรียนบ้านท่ามะกรูด | แม่เงิน | แม่เงิน | นครสวรรค์ | | 15.734200 | ลุ่มน้ำสะแกกรัง | | ฝาย | - | 2,500 | 250 | 2561 | 2561 | | |
| 69 | ฝายหนองแม่เปนพร้อมระบบส่งน้ำ | บ้านไร่ | สายยาว | นครสวรรค์ | | 15.909900 | ลุ่มน้ำสะแกกรัง | | ฝาย | 1,100 | - | 80 | 2561 | 2561 | | |
| 70 | ฝายคลองวังหินพร้อมระบบส่งน้ำ | บ้านปูน | เมือง | พิจิตร | | 16.390980 | ลุ่มน้ำบ้าน | | ฝาย | 1,500 | - | 120 | 2561 | 2561 | | |
| 71 | ฝายคลองห้วยง พร้อมระบบส่งน้ำ (โครงการพัฒนาแหล่งน้ำและระบบกระจายน้ำในพื้นที่ภูมิภคิน) | นayang | พิชัย | อุตรดิตถ์ | | | ลุ่มน้ำบ้าน | | ฝาย | 2,500 | - | - | 2561 | 2561 | | |
| 72 | พัฒนาคลองเดิมเขมบ้อม พร้อมอาคารประกอบ | ท่าตะโก | ท่าตะโก | นครสวรรค์ | | | ลุ่มน้ำเจ้าพระยา | | อื่นๆ | 1,500 | - | - | 2561 | 2561 | | |
| 73 | ฝายบ้านหินลาดพร้อมระบบส่งน้ำ | หินลาด | วัดโสด | พิษณุโลก | | | ลุ่มน้ำบ้าน | | ฝาย | 500 | - | - | 2561 | 2561 | | |
| 74 | ฝายลำน้ำคัง 2 | บ้านคอง | ชาติตระการ | พิษณุโลก | | | ลุ่มน้ำบ้าน | | ฝาย | - | 300 | - | 2561 | 2561 | | |
| 75 | อาคารบังคับน้ำคลองวังยาว | สาทเหล็ก | สาทเหล็ก | พิจิตร | | | ลุ่มน้ำบ้าน | | อาคารบังคับน้ำ | - | 600 | 195 | 2561 | 2561 | | |
| 76 | ฝายบ้านน้ำคังพร้อมระบบส่งน้ำ | บ่อภาค | ชาติตระการ | พิษณุโลก | | | ลุ่มน้ำบ้าน | | ฝาย | - | - | - | 2561 | 2561 | | |
| สำนักงานชลประทานที่ 4 | | | | | | | | | | | 9,220 | 7,500 | 2,233 | | | |
| 77 | ระบบระบายน้ำคลองตาตัน ระยะที่ 2 | วังใหญ่ | ศรีค้ำโรง | สุโขทัย | | | ลุ่มน้ำแม่ | | ระบบชลประทาน | - | - | - | 2561 | 2561 | | |
| 78 | ระบบส่งน้ำพร้อมอาคารประกอบงานติดตั้งแหล่งน้ำส่งเสริมการเกษตรแบบแปลงใหญ่บริเวณต้นลำปะทูลย์ สาทรณ์นครปฐม ระยะ 2 | ทรงธรรม | เมือง | กำแพงเพชร | | 16.515549 | ลุ่มน้ำปิง | | ระบบส่งน้ำ | 1,000 | - | 200 | 2561 | 2561 | | |
| 79 | ระบบส่งน้ำอ่างเก็บน้ำห้วยน้ำพร้าวใหญ่ | ไทรน้อย | เด่นชัย | แพร่ | | 17.550200 | ลุ่มน้ำแม่ | | ระบบส่งน้ำ | - | 2,500 | 884 | 2561 | 2561 | | |
| 80 | ฝายห้วยแม่คล้าย | แม่พละ | เมือง | แพร่ | | 18.220500 | ลุ่มน้ำแม่ | | ฝาย | - | 750 | 200 | 2561 | 2561 | | |

| ที่ | สำนักงานชลประทาน/โครงการ | ตำบล | อำเภอ | จังหวัด | พิกัด | | คูน้ำ | | ประเภทโครงการ | ปริมาณน้ำ เก็บกัก (ล้าน ลบ.ม.) | พื้นที่ (ไร่) | | | ระยะเวลาก่อสร้าง | | หมายเหตุ |
|-----|---|-------------|-----------------|-------------|-------|------|----------------|---------------------|----------------|--------------------------------------|----------------|---------------------|------------------------|------------------|-------|----------|
| | | | | | Lat | Long | หลัก | รอง | | | พื้นที่โครงการ | พื้นที่ ชลประทาน | พื้นที่ รับประโยชน์ | เริ่ม | เสร็จ | |
| 81 | ฝายห้วยแม่คำมี | ตำบลทรงธรรม | หนองม่วงไข่ | แพร่ | | | | | ฝาย | - | 400 | 100 | 2561 | 2561 | | |
| 82 | ฝายทดน้ำบ้านพะเนาะพร้อมระบบส่งน้ำ | พระธาตุผา | แม่สอด | ตาก | | | คูน้ำยาม | คูน้ำศาลาละวิน | ฝาย | - | 1,920 | - | 2561 | 2561 | | |
| 83 | ฝายแม่ปางหลวงพร้อมระบบส่งน้ำ | ร่องกวาง | ร่องกวาง | แพร่ | | | คูน้ำยาม | คูน้ำยาม | ฝาย | - | 1,800 | - | 2561 | 2561 | | |
| 84 | ฝายหนองเจ๊กพร้อมระบบส่งน้ำ | หนองหญ้า | บ้านด่านลานหอย | สุโขทัย | | | คูน้ำยาม | คูน้ำยาม | ฝาย | - | 2,000 | - | 2561 | 2561 | | |
| 85 | ฝายคลอง | คลองแดง | ชาดวารีชัยบุรี | กำแพงเพชร | | | คูน้ำบึง | คูน้ำบึง | ฝาย | 0.020 | 350 | 250 | 2561 | 2561 | | |
| 86 | ฝายทดน้ำบ้านพะเนาะพร้อมระบบส่งน้ำ | พระธาตุผา | แม่สอด | ตาก | | | คูน้ำศาลาละวิน | คูน้ำศาลาละวิน | ฝาย | 0.060 | - | 200 | 2561 | 2561 | | |
| 87 | ฝายแม่ปางหลวงพร้อมระบบส่งน้ำ | ร่องกวาง | ร่องกวาง | แพร่ | | | คูน้ำยาม | คูน้ำยาม | ฝาย | 0.500 | - | 169 | 2561 | 2561 | | |
| 88 | ฝายหนองเจ๊กพร้อมระบบส่งน้ำ | หนองหญ้า | บ้านด่านลานหอย | สุโขทัย | | | คูน้ำยาม | คูน้ำยาม | ฝาย | 0.200 | - | 140 | 2561 | 2561 | | |
| 89 | ก่อสร้างอาคารบังคับน้ำคลองปูลูประวัง | ถ้ำกระต่าย | พนากระต่าย | กำแพงเพชร | | | คูน้ำบึง | คูน้ำบึง | อาคารบังคับน้ำ | 0.100 | 6,000 | 90 | 2561 | 2561 | | |
| 90 | ฝายพร้อมระบบระบายน้ำบ้านกึ่งไม้ขาว | แม่สอด | ท่าสองยาง | ตาก | | | คูน้ำศาลาละวิน | คูน้ำศาลาละวิน | ฝาย | - | - | - | 2561 | 2561 | | |
| 91 | ฝายพร้อมระบบระบายน้ำบ้านเทพาไม้ทอง | แม่สอด | ท่าสองยาง | ตาก | | | คูน้ำศาลาละวิน | คูน้ำศาลาละวิน | ฝาย | - | - | - | 2561 | 2561 | | |
| 92 | ฝายพร้อมระบบระบายน้ำบ้านห้วยน้ำเย็น | แม่ตื่น | แม่ระมาด | ตาก | | | คูน้ำศาลาละวิน | คูน้ำศาลาละวิน | ฝาย | - | - | - | 2561 | 2561 | | |
| 93 | โครงการพัฒนาแหล่งน้ำตรงต่อจังหวัดสุโขทัย-พิษณุโลก (โครงการพัฒนาแหล่งน้ำแม่้วยเสนาเก่า) | กมแรก | กงไกรลาศ | สุโขทัย | | | คูน้ำยาม | คูน้ำยาม | อื่นๆ | - | - | - | 2561 | 2561 | | |
| | สำนักงานชลประทานที่ 5 | | | | | | | | | 0.120 | 1,213 | 1,600 | | | | |
| 94 | ก่อสร้างระบบส่งน้ำพร้อมอาคารประกอบ บ้านศรีอุดม | พรเจริญ | พรเจริญ | บึงกาฬ | | | คูน้ำโขง | แม่น้ำสงครามตอนล่าง | ระบบส่งน้ำ | - | 1,000 | - | 2561 | 2561 | | |
| 95 | ก่อสร้างระบบป้องกันเพื่อการชลประทานบ้านหนองตุ้ง (ทำ ศรีชมเชย) | หนองหัวช้าง | พรเจริญ | บึงกาฬ | | | คูน้ำโขง | แม่น้ำสงครามตอนล่าง | ระบบส่งน้ำ | - | 500 | - | 2561 | 2561 | | |
| 96 | ระบบส่งน้ำสถานีสูบน้ำด้วยไฟฟ้าบ้านพร้าวใต้ | ทิมมิ่งม | เมือง | หนองคาย | | | คูน้ำโขง | แม่น้ำโขงส่วนที่ 5 | ระบบส่งน้ำ | - | 300 | - | 2561 | 2561 | | |
| 97 | อาคารบังคับน้ำกุดตง | หนองบัว | เมือง | หนองบัวลำภู | | | คูน้ำชี | ลำพะเนียง | อาคารบังคับน้ำ | - | - | 100 | 2561 | 2561 | | |
| 98 | ระบบส่งน้ำอ่างเก็บน้ำห้วยกลาง | บะยาว | วังสามหมอ | อุดรธานี | | | คูน้ำชี | ลำปาวตอนบน | ระบบส่งน้ำ | - | - | 120 | 2561 | 2561 | | |
| 99 | อาคารบังคับน้ำและระบบส่งน้ำแหล่งน้ำตามา | นาข้าว | เขื่องาน | เลย | | | คูน้ำโขง | แม่น้ำโขงส่วนที่ 5 | อาคารบังคับน้ำ | - | 600 | - | 2561 | 2561 | | |
| 100 | อาคารบังคับน้ำและระบบส่งน้ำแหล่งน้ำวังเดม | นาข้าว | เขื่องาน | เลย | | | คูน้ำโขง | แม่น้ำโขงส่วนที่ 5 | อาคารบังคับน้ำ | - | 600 | - | 2561 | 2561 | | |
| 101 | ระบบส่งน้ำพร้อมอาคารประกอบ สถานีสูบน้ำ P6A | อู่จาน | ประจักษ์ศิลปาคม | อุดรธานี | | | คูน้ำชี | ลำปาวตอนบน | ระบบส่งน้ำ | - | - | - | 2561 | 2561 | | |
| 102 | ระบบส่งน้ำพร้อมอาคารประกอบ สถานีสูบน้ำ P6B | อู่จาน | ประจักษ์ศิลปาคม | อุดรธานี | | | คูน้ำชี | ลำปาวตอนบน | ระบบส่งน้ำ | - | - | - | 2561 | 2561 | | |
| 103 | ระบบส่งน้ำอ่างเก็บน้ำห้วยหมื่นนา | ปากหมื่น | ด่านซ้าย | เลย | | | คูน้ำโขง | แม่น้ำโขงส่วนที่ 4 | ระบบส่งน้ำ | - | 1,000 | - | 2561 | 2561 | | |
| 104 | ระบบส่งน้ำอ่างเก็บน้ำห้วยน้ำขี้ | อู่ทอง | ภูหลวง | เลย | | | คูน้ำโขง | แม่น้ำโขงตอนล่าง | ระบบส่งน้ำ | - | - | 500 | 2561 | 2561 | | |
| 105 | ระบบส่งน้ำพร้อมอาคารประกอบ สถานีสูบน้ำ P2 | เวียงคำ | กุมภวาปี | อุดรธานี | | | คูน้ำชี | ลำปาวตอนบน | ระบบส่งน้ำ | - | - | - | 2561 | 2561 | | |
| 106 | ฝายห้วยตาด | นาดอกคำ | นาด้วง | เลย | | | คูน้ำโขง | ห้วยน้ำปวน | ฝาย | 0.040 | - | 500 | 2561 | 2561 | | |
| 107 | ฝายห้วยซ่ง | คองข้าง | สระใคร | หนองคาย | | | คูน้ำโขง | น้ำสวย | ฝาย | 0.040 | - | 600 | 2561 | 2561 | | |
| 108 | ฝายห้วยวังแคน (ห้วยค้อ) | นาโพธิ์ | กุมภวาปี | สกลนคร | | | คูน้ำโขง | ห้วยน้ำจุ่น | ฝาย | 0.040 | - | 400 | 2561 | 2561 | | |

| ที่ | ตำบล | อำเภอ | จังหวัด | พิกัด | | หมู่บ้าน | | ประเภทโครงการ | ปริมาตรน้ำ เดิมกัก (ล้าน ลบ.ม.) | พื้นที่ (ไร่) | | | ระยะเวลาก่อสร้าง | | หมายเหตุ |
|-----|------------|-------------|-----------|-----------|------------|-----------|------------------|----------------|---------------------------------------|----------------|---------------------|------------------------|------------------|-------|----------|
| | | | | Lat | Long | หลัก | รอง | | | พื้นที่โครงการ | พื้นที่ ชลประทาน | พื้นที่ รับประโยชน์ | เริ่ม | เสร็จ | |
| 109 | เวียงคำ | กุมภวาปี | อุดรธานี | | | | | ระบบส่งน้ำ | - | 1,213 | - | - | 2561 | 2561 | |
| 110 | เขาสวนกวาง | เขาสวนกวาง | ขอนแก่น | 16.868900 | 102.886800 | ลุ่มน้ำชี | | ฝาย | 4,615 | - | 8,200 | 13,050 | 2561 | 2561 | |
| 111 | ขามป้อม | เขาสวนกวาง | ขอนแก่น | 15.913400 | 102.880400 | ลุ่มน้ำชี | | ฝาย | 0.130 | - | 180 | 180 | 2561 | 2561 | |
| 112 | ทุ่งขมพู่ | ภูซาง | ขอนแก่น | 16.708500 | 102.474900 | ลุ่มน้ำชี | | ฝาย | 0.160 | - | 100 | 100 | 2561 | 2561 | |
| 113 | ภูซาง | ภูซาง | ขอนแก่น | 16.690900 | 102.382700 | ลุ่มน้ำชี | | ฝาย | 0.120 | - | 300 | 300 | 2561 | 2561 | |
| 114 | ภูซาง | ภูซาง | ขอนแก่น | 16.693500 | 102.364400 | ลุ่มน้ำชี | | อ่างเก็บน้ำ | 0.140 | - | 400 | 400 | 2561 | 2561 | |
| 115 | นางาม | มัญจาคีรี | ขอนแก่น | 16.163600 | 102.444200 | ลุ่มน้ำชี | | ฝาย | 0.140 | - | 400 | 400 | 2561 | 2561 | |
| 116 | สะอาด | โพธิ์ชัย | ร้อยเอ็ด | 16.239100 | 103.743400 | ลุ่มน้ำชี | ลำน้ำชีส่วนที่ 2 | ระบบส่งน้ำ | - | - | 300 | - | 2561 | 2561 | |
| 117 | นาโก | กุฉินารายณ์ | กาฬสินธุ์ | 16.565500 | 104.064400 | ลุ่มน้ำชี | ลำน้ำอิง | ฝาย | 0.355 | - | - | 500 | 2561 | 2561 | |
| 118 | นาโก | กุฉินารายณ์ | กาฬสินธุ์ | 16.584200 | 104.071100 | ลุ่มน้ำชี | ลำน้ำอิง | ฝาย | 0.240 | - | - | 300 | 2561 | 2561 | |
| 119 | ดินดี | คำม่วง | กาฬสินธุ์ | 16.96467 | 103.72686 | ลุ่มน้ำชี | ลำป่าดอแดง | ระบบส่งน้ำ | - | - | 500 | - | 2561 | 2561 | |
| 120 | นาจ้าง | ดอนจาน | กาฬสินธุ์ | 16.503700 | 103.771200 | ลุ่มน้ำชี | ลำป่าดอแดง | อาคารบังคับน้ำ | 0.350 | - | - | 300 | 2561 | 2561 | |
| 121 | นาจ้าง | ดอนจาน | กาฬสินธุ์ | 16.491600 | 103.760000 | ลุ่มน้ำชี | ลำป่าดอแดง | อาคารบังคับน้ำ | 0.250 | - | - | 300 | 2561 | 2561 | |
| 122 | แจงบาดาล | สมเด็จ | กาฬสินธุ์ | 16.863600 | 103.712900 | ลุ่มน้ำชี | ลำป่าดอแดง | ฝาย | 0.300 | - | - | 350 | 2561 | 2561 | |
| 123 | หนองจาง | สามชัย | กาฬสินธุ์ | 16.869800 | 103.587000 | ลุ่มน้ำชี | ลำพันเขาด | ฝาย | 0.335 | - | - | 500 | 2561 | 2561 | |
| 124 | คอนแก่น | เมือง | ขอนแก่น | 15.913400 | 102.880500 | ลุ่มน้ำชี | | บดท. | 0.210 | - | 3,000 | 3,000 | 2561 | 2561 | |
| 125 | ชีน | บ้านเขว้า | ชัยภูมิ | 15.907700 | 101.700900 | ลุ่มน้ำชี | | ระบบระบายน้ำ | - | - | - | 2,000 | 2561 | 2561 | |
| 126 | หนองแวง | หนองบัวแดง | ชัยภูมิ | 16.278100 | 102.045500 | ลุ่มน้ำชี | น้ำพรม | ระบบส่งน้ำ | - | - | 450 | - | 2561 | 2561 | |
| 127 | บรบือ | บรบือ | มหาสารคาม | 16.118400 | 103.105500 | ลุ่มน้ำชี | ลำน้ำชีส่วนที่ 2 | ฝาย | - | - | - | 500 | 2561 | 2561 | |
| 128 | นาข่า | วาปีปทุม | มหาสารคาม | 15.866573 | 103.242086 | ลุ่มน้ำชี | | ฝาย | - | - | - | 500 | 2561 | 2561 | |
| 129 | โพ้นเหล็ก | มัญจาคีรี | ขอนแก่น | 16.903000 | 102.480000 | ลุ่มน้ำชี | | ฝาย | 0.225 | - | - | 2,000 | 2559 | 2561 | |
| 130 | วังสรา | ภูพาน | ขอนแก่น | 16.714400 | 101.845300 | ลุ่มน้ำชี | ลำน้ำเชิญ | ฝาย | 0.120 | - | - | 600 | 2559 | 2561 | |
| 131 | บ้านแก้ง | ภูเขียว | ชัยภูมิ | 16.278100 | 102.045500 | ลุ่มน้ำชี | น้ำพรม | ระบบส่งน้ำ | - | - | 450 | - | 2561 | 2561 | |
| 132 | โคกสะอาด | ภูเขียว | ชัยภูมิ | 16.481400 | 102.082500 | ลุ่มน้ำชี | ลำน้ำเชิญ | ระบบส่งน้ำ | - | - | 1,000 | - | 2561 | 2561 | |
| 133 | ถ้ำวังแดง | หนองบัวแดง | ชัยภูมิ | 16.010200 | 101.541768 | ลุ่มน้ำชี | | ฝาย | 1,040 | - | - | - | 2561 | 2561 | |

| ที่ | สำนักงานชลประทาน/โครงการ | ตำบล | อำเภอ | จังหวัด | พิกัด | | ลุ่มน้ำ | | ประเภทโครงการ | ปริมาณน้ำเก็บกัก (ล้าน ลบ.ม.) | พื้นที่ (ไร่) | | | ระยะเวลาก่อสร้าง | | หมายเหตุ |
|------------------------------|--|------------|-------------|-------------|-----------|------------|------------|-------------------------|--|-------------------------------|----------------|-----------------|--------------------|------------------|-------|----------|
| | | | | | Lat | Long | หลัก | รอง | | | พื้นที่โครงการ | พื้นที่ชลประทาน | พื้นที่รับประโยชน์ | เริ่ม | เสร็จ | |
| 134 | ฝายห้วยขี้ขี้ | แวง | โพมทอง | ร้อยเอ็ด | 16.182880 | 103.572670 | ลุ่มน้ำชี | | ฝาย | 0.350 | - | 220 | 420 | 2561 | 2561 | |
| 135 | ระบบส่งน้ำอ่างเก็บน้ำห้วยหนองบอน อันเนื่องมาจาก | ดินสอ | คำม่วง | กาฬสินธุ์ | 16.944462 | 103.748169 | ลุ่มน้ำชี | ลุ่มน้ำห้วยหมึก | ระบบส่งน้ำ | - | - | 500 | - | 2561 | 2561 | |
| 136 | เพิ่มประสิทธิภาพการเก็บกัก อ่างเก็บน้ำบ้านโนนหนาม | นางแดด | หนองบัวแดง | ชัยภูมิ | 16.195610 | 101.615452 | ลุ่มน้ำชี | | โครงการเพื่อช่วยเหลือ (ปรับปรุง เพิ่มประสิทธิภาพโครงการ) | - | - | - | - | 2561 | 2561 | |
| สำนักงานชลประทานที่ 7 | | | | | | | | | | | | | | | | |
| 137 | ฝายห้วยยางและสถานีสูบน้ำด้วยไฟฟ้าพร้อมระบบส่งน้ำ | สิงคต | เมือง | มุกดาหาร | 16.626130 | 104.501200 | ลุ่มน้ำโขง | | ฝาย | 1.996 | 2,824 | 10,200 | 3,933 | | | |
| 138 | คลองชลประทานส่งน้ำสถานีสูบน้ำหาลาด | ค้อเหนือ | เมือง | ยโสธร | 15.331500 | 104.017600 | ลุ่มน้ำชี | น้ำชี | ระบบส่งน้ำ | - | 800 | - | - | 2561 | 2561 | |
| 139 | คลองชลประทานส่งน้ำสถานีสูบน้ำบ้านเหล่าทุ่ง | เขาค้อ | คำชะอี | ยโสธร | 15.717000 | 104.017600 | ลุ่มน้ำมูล | เขบาย | ระบบส่งน้ำ | - | 500 | - | - | 2561 | 2561 | |
| 140 | ระบบส่งน้ำอ่างเก็บน้ำห้วยชะโนด | หนองบัว | ดงหลวง | มุกดาหาร | 16.814150 | 104.557000 | ลุ่มน้ำโขง | ลุ่มน้ำแม่โจ้งส่วนที่ 9 | ระบบส่งน้ำ | - | 1,024 | - | - | 2561 | 2561 | |
| 141 | ฝายห้วยหินลาด พร้อมระบบ | กมแดง | คำชะอี | มุกดาหาร | 16.593100 | 104.436660 | ลุ่มน้ำโขง | ลุ่มน้ำห้วยหมึก | ฝาย | - | 400 | - | - | 2561 | 2561 | |
| 142 | ฝายห้วยหินลาด พร้อมระบบ | แก้งคั่ง | นิคมคำสร้อย | มุกดาหาร | 16.374380 | 104.494340 | ลุ่มน้ำโขง | ลุ่มน้ำห้วยขี้ขี้ | ฝาย | - | 100 | - | 700 | 2561 | 2561 | |
| 143 | ฝายห้วยขี้ขี้ | แก้งคั่ง | กุดข้าวปุ้น | อุบลราชธานี | 15.745700 | 105.037200 | ลุ่มน้ำมูล | ลำเซบก | ฝาย | 0.864 | - | 5,000 | 337 | 2561 | 2561 | |
| 144 | ฝายลำเซบาย | นาแก | คำชะอี | ยโสธร | 15.586800 | 104.473900 | ลุ่มน้ำมูล | เขบาย | ฝาย | 0.300 | - | 1,500 | 600 | 2561 | 2561 | |
| 145 | ฝายห้วยคันทน์ (ตอนที่ 2) | หนองสูง | หนองสูง | มุกดาหาร | 16.489170 | 104.564150 | ลุ่มน้ำโขง | ลุ่มน้ำห้วยขี้ขี้ | ฝาย | 0.170 | - | 900 | 260 | 2561 | 2561 | |
| 146 | ฝายห้วยคันทน์ | บ้านดง | เมือง | นครพนม | 17.360600 | 104.590500 | ลุ่มน้ำโขง | แม่น้ำโขงส่วนที่ 8 | ฝาย | 0.500 | - | 500 | 220 | 2561 | 2561 | |
| 147 | ก่อสร้างฝายพร้อมอุโมงค์ส่งน้ำห้วยเขมร บ้านดู่จาน | ดู่จาน | คำชะอี | ยโสธร | 15.663100 | 104.374900 | ลุ่มน้ำมูล | เขบาย | ฝาย | - | - | 1,500 | 594 | 2561 | 2561 | |
| 148 | ฝายห้วยขี้ขี้ พร้อมอาคารประกอบ | โพมทอง | เมือง | มุกดาหาร | 16.550430 | 104.619540 | ลุ่มน้ำโขง | ลุ่มน้ำห้วยหมึก | ฝาย | 0.090 | - | 650 | 102 | 2561 | 2561 | |
| 149 | ฝายห้วยคันทน์ (ตอนบน) | บ้านดง | เมือง | นครพนม | | | ลุ่มน้ำโขง | | ฝาย | 0.072 | - | 150 | 120 | 2561 | 2561 | |
| สำนักงานชลประทานที่ 8 | | | | | | | | | | | | | | | | |
| 150 | ทดลองระบบน้ำระบบส่งน้ำฝายจตุรพักตรพิมาน | เกาะแก้ว | สำโรงทาบ | สุรินทร์ | 14.898907 | 103.875157 | ลุ่มน้ำมูล | ห้วยทับทัน | ระบบระบายน้ำ | - | - | - | - | 2561 | 2561 | |
| 151 | ปตร.บ้านบัว พร้อมอาคารประกอบ โครงการพัฒนาลุ่มน้ำลำเชียงไกร ตอนล่าง | โนนสูง | โนนสูง | นครราชสีมา | 15.177000 | 102.264100 | ลุ่มน้ำมูล | | ปตร. | - | - | - | 1,200 | 2561 | 2561 | |
| 152 | ประตูระบายน้ำลำตะกอน บ้านดอนตะกอน | จระเข้หิน | ครบุรี | นครราชสีมา | 14.470700 | 102.281600 | ลุ่มน้ำมูล | ลำตะกอน | ระบบระบายน้ำ | 0.150 | - | - | 300 | 2561 | 2561 | |
| 153 | ประตูระบายน้ำลำตะกอน บ้านนากร | จระเข้หิน | ครบุรี | นครราชสีมา | 14.540200 | 102.207200 | ลุ่มน้ำมูล | ลำตะกอน | ระบบระบายน้ำ | 0.200 | - | - | 400 | 2561 | 2561 | |
| 154 | ประตูระบายน้ำลำตะกอน บ้านโนนภูมิ | โคกกระชาย | ครบุรี | นครราชสีมา | 14.453686 | 102.281851 | ลุ่มน้ำมูล | ลำตะกอน | ระบบระบายน้ำ | 0.150 | - | - | 500 | 2561 | 2561 | |
| 155 | ประตูระบายน้ำลำตะกอน บ้านนาคำ | แจะ | ครบุรี | นครราชสีมา | 14.524700 | 102.229100 | ลุ่มน้ำมูล | ลำตะกอน | ระบบระบายน้ำ | 0.150 | - | 3,700 | - | 2561 | 2561 | |
| 156 | ประตูระบายน้ำลำตะกอน บ้านดักแก้ว | ปะคำ | ปะคำ | บุรีรัมย์ | 14.466700 | 102.719500 | ลุ่มน้ำมูล | ลำตะกอน | ระบบระบายน้ำ | 0.180 | - | - | 200 | 2561 | 2561 | |
| 157 | ประตูระบายน้ำลำตะกอน บ้านดอนไร่ | กุตโนสถ์ | เสิงสาง | นครราชสีมา | 14.423400 | 102.508600 | ลุ่มน้ำมูล | ลำตะกอน | ระบบระบายน้ำ | 0.160 | - | - | 500 | 2561 | 2561 | |
| 158 | ประตูระบายน้ำลำตะกอน บ้านสระตะเคียน | สระตะเคียน | เสิงสาง | นครราชสีมา | 14.594400 | 102.490400 | ลุ่มน้ำมูล | ลำตะกอน | ระบบระบายน้ำ | 0.160 | - | - | 300 | 2561 | 2561 | |
| 159 | ฝายบ้านจันทม | จันทม | พลับพลาชัย | บุรีรัมย์ | 14.393238 | 103.853050 | ลุ่มน้ำมูล | | ฝาย | 0.050 | - | - | 850 | 2561 | 2561 | |

| ที่ | ลำน้ำกั้นชลประทาน/โครงการ | ตำบล | อำเภอ | จังหวัด | พิกัด | | ลุ่มน้ำ | | ประเภทโครงการ | ปริมาณน้ำ เก็บกัก (ล้าน ลบ.ม.) | พื้นที่ (ไร่) | | | ระยะเวลาก่อสร้าง | | หมายเหตุ |
|-----|---|------------|------------|------------|-----------|------------|------------|-------------------|--|--------------------------------------|----------------|---------------------|------------------------|------------------|-------|----------|
| | | | | | Lat | Long | หลัก | รอง | | | พื้นที่โครงการ | พื้นที่ ชลประทาน | พื้นที่ รับประโยชน์ | เริ่ม | เสร็จ | |
| 160 | ฝายบ้านจันทน์ | จันทน์ | ศรีงาม | สุรินทร์ | 15.082600 | 103.947100 | ลุ่มน้ำมูล | | ฝาย | - | - | 735 | 2,100 | 2561 | 2561 | |
| 161 | ฝายบ้านตะแคว | ตราง | ศรีณรงค์ | สุรินทร์ | 15.083400 | 103.946100 | ลุ่มน้ำมูล | | ฝาย | - | - | 1,000 | 1,000 | 2561 | 2561 | |
| 162 | ฝายบ้านโนนบัว | หนองสนธิ | จอมพระ | สุรินทร์ | 15.083400 | 103.948100 | ลุ่มน้ำมูล | | ฝาย | - | - | 1,500 | - | 2561 | 2561 | |
| 163 | ฝายบ้านเปือย | วังโพธิ์ | ปากช่อง | นครราชสีมา | 14.431330 | 101.351445 | ลุ่มน้ำมูล | | ฝาย | 0.050 | - | 1,000 | 1,000 | 2561 | 2561 | |
| 164 | ฝายพร้อมอาคารประกอบ ลำน้ำเค็ม เฟืองที่ 4 กม.16+200 | ตู | ราชสีห์ | ศรีสะเกษ | 15.426109 | 104.167760 | ลุ่มน้ำมูล | | ฝาย | - | - | 2,000 | 2,500 | 2561 | 2561 | |
| 165 | พังกันน้ำทั่วไป พร้อมอาคารประกอบ | ทับใหญ่ | รัตนบุรี | สุรินทร์ | 15.405200 | 103.919000 | ลุ่มน้ำมูล | ลำน้ำมูลส่วนที่ 2 | อื่นๆ | - | - | 2,000 | 2,500 | 2561 | 2561 | |
| 166 | เพิ่มประสิทธิภาพการเก็บกัก หนองบัวแดงและหนองเม็ก | หนองบัวแดง | ศีลาสัย | ศรีสะเกษ | 15.455094 | 104.034592 | ลุ่มน้ำมูล | ห้วยทับทัน | ระบบระบายน้ำ | 0.050 | - | - | 1,500 | 2561 | 2561 | |
| 167 | เพิ่มประสิทธิภาพการเก็บกัก หนองข่วงและหนองเม็ก | หนองบัวแดง | ศีลาสัย | ศรีสะเกษ | 14.858275 | 103.907789 | ลุ่มน้ำมูล | | อื่นๆ | - | - | - | 1,000 | 2561 | 2561 | |
| 168 | เพิ่มประสิทธิภาพการเก็บกัก อ่างเก็บน้ำบ้านเรือต้น พร้อมระบบส่งน้ำ | บ้านเรือ | ชุมพล | ศรีสะเกษ | 14.540200 | 104.267600 | ลุ่มน้ำมูล | | อื่นๆ | - | - | - | 650 | 2561 | 2561 | |
| 169 | เพิ่มประสิทธิภาพการเก็บกัก อ่างเก็บน้ำบ้านมะเขาม พร้อมระบบส่งน้ำ | บ้านมะเขาม | ชุมพล | ศรีสะเกษ | 14.540200 | 104.267600 | ลุ่มน้ำมูล | | อื่นๆ | - | - | - | 1,040 | 2561 | 2561 | |
| 170 | เพิ่มประสิทธิภาพการเก็บกัก อ่างเก็บน้ำบ้านโคกคามพร้อมยื่นเชื่อมจากพระราชดำริ | โคกคาม | กันทรลักษ์ | ศรีสะเกษ | 14.856600 | 104.839100 | ลุ่มน้ำมูล | | อื่นๆ | - | - | - | 4,300 | 2561 | 2561 | |
| 171 | เพิ่มประสิทธิภาพการเก็บกักอ่างเก็บน้ำห้วยตลาด | สนามชัย | เมือง | บุรีรัมย์ | 14.884100 | 103.085500 | ลุ่มน้ำมูล | | โครงการหลิวหลัง (ปรับปรุง เพิ่มประสิทธิภาพโครงการ) | 4.000 | - | - | 6,000 | 2561 | 2561 | |
| 172 | เพิ่มประสิทธิภาพการระบายน้ำลำห้วยสำราญเชื่อมต่อคลองอีสานเขี้ยวบ้านตึก | ศรีสำราญ | วังหิน | ศรีสะเกษ | 14.918995 | 104.140755 | ลุ่มน้ำมูล | ห้วยสำราญ | อื่นๆ | 0.261 | - | - | 1,000 | 2561 | 2561 | |
| 173 | ระบบกระจายน้ำ สนับสนุนพื้นที่เกษตรแปลงใหญ่ตำบลผักไหม | ผักไหม | ห้วยทับทัน | ศรีสะเกษ | 14.942500 | 104.007200 | ลุ่มน้ำมูล | | อื่นๆ | 0.180 | 2,000 | - | - | 2561 | 2561 | |
| 174 | ระบบเชื่อมฝั่งระหว่างแก่งลิงถึงบึงกระเสียวแก่งลิงถึงบ้านเช่า และแก่งลิงถึงบ้าน | บ้านเช่า | โนนไทย | นครราชสีมา | 15.065900 | 102.041900 | ลุ่มน้ำมูล | | อื่นๆ | - | - | - | 1,000 | 2561 | 2561 | |
| 175 | ระบบระบายน้ำพร้อมอาคารประกอบบึงร้อย อ่างเก็บน้ำลำเชียงไกร โครงการพัฒนาลุ่มน้ำลำเชียงไกร ตอนล่าง | บึงร้อย | โนนไทย | นครราชสีมา | 15.223600 | 101.878600 | ลุ่มน้ำมูล | ลำเชียงไกร | ระบบระบายน้ำ | 0.980 | - | - | 1,000 | 2561 | 2561 | |
| 176 | ระบบระบายน้ำคลองระบายน้ำ 6R-MD | ท่าทอง | พิมาย | นครราชสีมา | 15.249900 | 102.512900 | ลุ่มน้ำมูล | | ระบบระบายน้ำ | - | - | - | 25,000 | 2561 | 2561 | |
| 177 | ระบบระบายน้ำลำธารปราสาท พร้อมอาคารประกอบ | ปราสาท | โนนสูง | นครราชสีมา | 15.247900 | 102.373200 | ลุ่มน้ำมูล | ลำเชียงไกร | ระบบระบายน้ำ | - | - | - | 5,000 | 2561 | 2561 | |
| 178 | ระบบระบายน้ำห้วยตะแบก | บ้านบัว | เมือง | บุรีรัมย์ | 14.913100 | 103.046200 | ลุ่มน้ำมูล | | ระบบระบายน้ำ | - | - | - | 3,500 | 2561 | 2561 | |
| 179 | ระบบระบายน้ำห้วยตลาด | สนามชัย | เมือง | บุรีรัมย์ | 14.885500 | 103.084800 | ลุ่มน้ำมูล | | ระบบระบายน้ำ | - | - | - | 4,000 | 2561 | 2561 | |
| 180 | ระบบส่งน้ำ อ่างเก็บน้ำห้วยพวง (ห้วยจันท) | บ้านพวง | พวง | นครราชสีมา | 15.311300 | 101.513400 | ลุ่มน้ำมูล | | ระบบส่งน้ำ | - | - | 800 | - | 2561 | 2561 | |
| 181 | ระบบส่งน้ำโครงการพัฒนาแหล่งน้ำบ้านชีนาค (ยื่นเชื่อมจากพระราชดำริ) | ชีนาค | ปราสาท | ศรีสะเกษ | 14.896876 | 103.984322 | ลุ่มน้ำมูล | | ระบบส่งน้ำ | - | - | - | - | 2561 | 2561 | |

| ที่ | สำนักงานชลประทาน/โครงการ | ตำบล | อำเภอ | จังหวัด | พิกัด | | ลุ่มน้ำ | | ประเภทโครงการ | ปริมาณน้ำเก็บกัก (ล้าน ลบ.ม.) | พื้นที่ (ไร่) | | | ระยะเวลาก่อสร้าง | | หมายเหตุ |
|-----|---|---------------|------------|------------|-----------|------------|------------|-----------|----------------|-------------------------------|----------------|--------------------|-------|------------------|--|----------|
| | | | | | Lat | Long | หลัก | รอง | | | พื้นที่โครงการ | พื้นที่รับประโยชน์ | เริ่ม | เสร็จ | | |
| 182 | ระบบส่งน้ำพร้อมอาคารประกอบ (ระยะ 2) สถานีสูบน้ำบ้านพะเนา | ปราสาท | ห้วยทับทัน | ศรีสะเกษ | 14.994706 | 102.183600 | ลุ่มน้ำมูล | | ระบบส่งน้ำ | - | - | - | 2561 | 2561 | | |
| 183 | ระบบส่งน้ำพร้อมอาคารประกอบตามเขาย่างลำเชียงเสา | สมกระษ | | นครราชสีมา | 14.600600 | 102.013000 | ลุ่มน้ำมูล | | ระบบส่งน้ำ | - | 6,000 | - | 2561 | 2561 | | |
| 184 | ระบบส่งน้ำอุโมงค์ของก้างปลา | กระเบื้องใหญ่ | พิมาย | นครราชสีมา | 15.230000 | 102.435200 | ลุ่มน้ำมูล | แม่น้ำมูล | ระบบส่งน้ำ | - | 10,000 | 25,000 | 2561 | 2561 | | |
| 185 | ระบบส่งน้ำอุโมงค์บ้านคางคก | บ้านกรือ | กระสัง | บุรีรัมย์ | 14.845800 | 103.278700 | ลุ่มน้ำมูล | | ระบบส่งน้ำ | - | 3,000 | - | 2561 | 2561 | | |
| 186 | อาคารบังคับน้ำคลองม่วง | บ้านจาน | พุทไธสง | บุรีรัมย์ | 15.489200 | 102.983700 | ลุ่มน้ำมูล | | อาคารบังคับน้ำ | - | - | 1,500 | 2561 | 2561 | | |
| 187 | อาคารบังคับน้ำบ้านขาม | ศรีภูมิ | กระสัง | บุรีรัมย์ | 15.042100 | 103.376700 | ลุ่มน้ำมูล | | อาคารบังคับน้ำ | - | - | 1,500 | 2561 | 2561 | | |
| 188 | อาคารบังคับน้ำบ้านโคกวัด | ดอมมด | สตึก | บุรีรัมย์ | 15.128500 | 103.108900 | ลุ่มน้ำมูล | | อาคารบังคับน้ำ | - | - | 1,800 | 2561 | 2561 | | |
| 189 | อาคารบังคับน้ำบ้านจอม | สองชั้น | กระสัง | บุรีรัมย์ | 14.924800 | 103.208100 | ลุ่มน้ำมูล | | อาคารบังคับน้ำ | - | - | 1,500 | 2561 | 2561 | | |
| 190 | อาคารบังคับน้ำบ้านดงกระพัง | โนนขวาง | บ้านด่าน | บุรีรัมย์ | 15.956100 | 102.977600 | ลุ่มน้ำมูล | | อาคารบังคับน้ำ | - | - | 2,000 | 2561 | 2561 | | |
| 191 | อาคารบังคับน้ำบ้านคู | บ้านคู | นาโพธิ์ | บุรีรัมย์ | 15.678500 | 102.993000 | ลุ่มน้ำมูล | ลำพี้ชู่ | อาคารบังคับน้ำ | 0.480 | - | 650 | 2561 | 2561 | | |
| 192 | อาคารบังคับน้ำบ้านโคกโค้งพร้อมระบบส่งน้ำ | บ้านด่าน | บ้านด่าน | บุรีรัมย์ | 15.086500 | 103.182900 | ลุ่มน้ำมูล | | ฝาย | - | 2,500 | - | 2561 | 2561 | | |
| 193 | อาคารบังคับน้ำบ้านม่วงตากสม | โคกแก้ว | โนนสุวรรณ | บุรีรัมย์ | 14.606800 | 102.602100 | ลุ่มน้ำมูล | | อาคารบังคับน้ำ | - | - | 1,500 | 2561 | 2561 | | |
| 194 | อาคารบังคับน้ำบ้านม่วงหวาน | จันทุม | พื้ดลาลัย | บุรีรัมย์ | 14.680900 | 103.181100 | ลุ่มน้ำมูล | | อาคารบังคับน้ำ | - | - | 1,500 | 2561 | 2561 | | |
| 195 | อาคารบังคับน้ำพร้อมชุดอาคารคลองอีสามเขียว | โพนชา | เมือง | ศรีสะเกษ | 15.058780 | 104.362618 | ลุ่มน้ำมูล | | อาคารบังคับน้ำ | - | - | 2,218 | 2561 | 2561 | | |
| 196 | อาคารบังคับน้ำพร้อมชุดอาคารคลองอีสามเขียว ตำบลโพ้นชำ (ระยะ 2) | โพ้นชำ | เมือง | ศรีสะเกษ | 15.042287 | 104.362954 | ลุ่มน้ำมูล | ห้วยสำราญ | ระบบระบายน้ำ | 0.261 | - | 1,040 | 2561 | 2561 | | |
| 197 | อาคารบังคับน้ำพร้อมระบบส่งน้ำ บ้านสี่เหลี่ยม | หนองเิน | นางรอง | บุรีรัมย์ | 14.917700 | 103.215900 | ลุ่มน้ำมูล | | ฝาย | - | 1,500 | - | 2561 | 2561 | | |
| 198 | อาคารบังคับน้ำพร้อมระบบส่งน้ำ บ้านตลาดโพธิ์ | ตลาดโพธิ์ | ลำปลายมาศ | บุรีรัมย์ | 15.086200 | 102.908100 | ลุ่มน้ำมูล | | ฝาย | - | 1,500 | - | 2561 | 2561 | | |
| 199 | อาคารบังคับน้ำพร้อมระบบส่งน้ำ บ้านสระแร่ | หนองกระดัง | ลำปลายมาศ | บุรีรัมย์ | 14.971500 | 102.723100 | ลุ่มน้ำมูล | | ฝาย | - | 1,500 | - | 2561 | 2561 | | |
| 200 | อาคารบังคับน้ำพร้อมระบบส่งน้ำ บ้านหนองเิน | หนองเิน | ลำปลายมาศ | บุรีรัมย์ | 14.888000 | 102.836100 | ลุ่มน้ำมูล | | ฝาย | - | 5,000 | - | 2561 | 2561 | | |
| 201 | อาคารบังคับน้ำเสวราชเขื่อนพร้อมชุดอาคาร | ธารประสาธ | โนนสูง | นครราชสีมา | 15.254100 | 102.333300 | ลุ่มน้ำมูล | | อาคารบังคับน้ำ | - | - | 6,000 | 2561 | 2561 | | |
| 202 | อาคารบังคับน้ำและระบายน้ำ ฝายเส้นน้ำที่ 4 | กระซอน | พิมาย | นครราชสีมา | 15.384900 | 102.650600 | ลุ่มน้ำมูล | แม่น้ำมูล | ระบบระบายน้ำ | - | - | 4,300 | 2561 | 2561 | | |
| 203 | อาคารบังคับน้ำและระบายน้ำ ฝายเส้นน้ำที่ 5 | สันตะอิ | พิมาย | นครราชสีมา | 15.239700 | 102.448500 | ลุ่มน้ำมูล | แม่น้ำมูล | ระบบระบายน้ำ | - | - | 6,000 | 2561 | 2561 | | |
| 204 | อาคารบังคับน้ำพร้อมระบบส่งน้ำ บ้านหนองเิน | โนนขวาง | บ้านด่าน | บุรีรัมย์ | 15.997300 | 103.106800 | ลุ่มน้ำมูล | | อาคารบังคับน้ำ | - | - | 1,500 | 2561 | 2561 | | |
| 205 | อาคารบังคับน้ำพร้อมระบบส่งน้ำ | ละเหย | ประโคนชัย | บุรีรัมย์ | 14.556500 | 103.180600 | ลุ่มน้ำมูล | | อาคารบังคับน้ำ | - | 2,000 | - | 2561 | 2561 | | |
| 206 | อาคารระบายน้ำ (Bottom Drain) ฝายแยกทรงแสง | ท่าสว่าง | เมือง | สุรินทร์ | 14.369600 | 103.423100 | ลุ่มน้ำมูล | ลำชี | บตร. | - | - | - | 2561 | 2561 | | |
| 207 | อ่างเก็บน้ำโพนคำโรง | กุดยี่แก้ง | ห้วยทับทัน | ศรีสะเกษ | 14.951700 | 104.066900 | ลุ่มน้ำมูล | | อ่างเก็บน้ำ | 0.820 | - | 1,000 | 2561 | 2561 | | |
| 208 | อ่างเก็บน้ำโพนหัวเิน | ขุนพลูเี | ขุนพลูเี | สุรินทร์ | 15.344170 | 103.435470 | ลุ่มน้ำมูล | | อ่างเก็บน้ำ | 0.120 | - | 1,000 | 2561 | 2561 | | |
| 209 | ฝายบ้านหนองยาง | บ้านยาง | ลำพองเขย | นครราชสีมา | 15.504770 | 104.048897 | ลุ่มน้ำมูล | | ฝาย | - | - | - | 2559 | 2561 | | |
| 210 | ฝายบ้านหนองหัว | หนองหัว | เบญจลักษ์ | ศรีสะเกษ | 14.751944 | 104.719983 | ลุ่มน้ำมูล | | ฝาย | - | - | - | 2559 | 2561 | | |
| 211 | ฝายบ้านหัวขัว | บ้านยาง | ลำพองเขย | นครราชสีมา | 15.323900 | 104.146990 | ลุ่มน้ำมูล | | ฝาย | - | - | - | 2559 | 2561 | | |
| 212 | ฝายหน้าอ่างเก็บน้ำบ้านจัน | จ่า | เมือง | ศรีสะเกษ | 17.352600 | 102.795000 | ลุ่มน้ำมูล | | ฝาย | - | - | - | 2559 | 2561 | | |

| ที่ | ลำดับงานชลประทาน/โครงการ | ตำบล | อำเภอ | จังหวัด | พิกัด | | ลุ่มน้ำ | | ประเภทโครงการ | ปริมาณน้ำ เก็บกัก (ล้าน ลบ.ม.) | พื้นที่ (ไร่) | | | ระยะเวลาก่อสร้าง | | หมายเหตุ |
|------------------------------|--|-----------|-------------|------------|-------|-----------|------------|---|--|--------------------------------------|----------------|---------------------|------------------------|------------------|-------|----------|
| | | | | | Lat | Long | หลัก | รอง | | | พื้นที่โครงการ | พื้นที่ ชลประทาน | พื้นที่ รับประโยชน์ | เริ่ม | เสร็จ | |
| 213 | ปตร.โนนหินขาว พร้อมอาคารประกอบ โครงการพัฒนา น้ำลำเชียงไกร ตอนล่าง ตำบลคำพูน อำเภอโนนไทย จังหวัดนครราชสีมา | คำพูน | โนนไทย | นครราชสีมา | | 15.180200 | 101.965400 | ลุ่มน้ำมูล | ปตร. | - | - | - | 2561 | 2561 | | |
| 214 | ปตร.บ้านดอนเมฆ พร้อมอาคารประกอบ โครงการพัฒนา ลุ่มน้ำลำเชียงไกร ตอนล่าง ตำบลบ้านวัง อำเภอโนนไทย จังหวัดนครราชสีมา | บ้านวัง | โนนไทย | นครราชสีมา | | 15.181100 | 101.933700 | ลุ่มน้ำมูล | ปตร. | - | - | - | 2561 | 2561 | | |
| 215 | ประจวบชัยคีรีวัน บ้านงาน ตำบลบ้านงาน อำเภอพุทไธสง จังหวัดบุรีรัมย์ | บ้านงาน | พุทไธสง | บุรีรัมย์ | | 15.459002 | 102.994289 | ลุ่มน้ำมูล | ปตร. | - | - | - | 2561 | 2561 | | |
| สำนักงานชลประทานที่ 9 | | | | | | | | | | | | | | | | |
| 216 | ก่อสร้างอาคารป้องกันตลิ่งแม่น้ำบางปะกง | บางแก้ว | เมือง | ฉะเชิงเทรา | | 13.712600 | 101.122500 | บางปะกง | ระบบระบายน้ำ | - | 22,900 | - | 2561 | 2561 | | |
| 217 | อาคารอัดน้ำบ้านหินแร่ | ท่ากระดาน | สนมเขียด | ฉะเชิงเทรา | | 13.630900 | 101.719800 | บางปะกง | อาคารบังคับน้ำ | - | - | - | 2561 | 2561 | | |
| 218 | อาคารอัดน้ำบ้านโนนกลางและกรุดลอก | นาแฉม | กบินทร์บุรี | ปราจีนบุรี | | 14.056587 | 101.734242 | ปราจีนบุรี | อาคารบังคับน้ำ | - | - | - | 2561 | 2561 | | |
| 219 | เพิ่มประสิทธิภาพการเก็บกักอ่างเก็บน้ำห้วยอ้น เนื่องมาจากพระราชดำริ | บุพราหมณ์ | นาดี | ปราจีนบุรี | | 14.206094 | 101.923048 | ปราจีนบุรี | โครงการเพื่อหลัง (ปรับปรุง เพิ่ม ประสิทธิภาพ โครงการ) | - | - | - | 2561 | 2561 | | |
| 220 | อาคารบังคับน้ำคลองปรางกระทุ่มพร้อมชุดลอก | สะพานหิน | นาดี | ปราจีนบุรี | | 14.124722 | 101.699881 | ปราจีนบุรี | อาคารบังคับน้ำ | - | - | - | 2561 | 2561 | | |
| 221 | ประจวบชัยคีรีวันบ้านโคกกลางคลองบางหลวง | บางขาม | บ้านสร้าง | ปราจีนบุรี | | 13.879000 | 101.298000 | ปราจีนบุรี | อาคารบังคับน้ำ | - | - | - | 2561 | 2561 | | |
| 222 | อาคารอัดน้ำห้วยลุงอ่างพร้อมชุดลอก | คำโพนด | ประจักษ์คาน | ปราจีนบุรี | | 14.161353 | 101.601969 | ปราจีนบุรี | อาคารบังคับน้ำ | - | - | - | 2561 | 2561 | | |
| 223 | โขยงลวดคลองสงแสงน้ำสายใหญ่ประจักษ์คาน กม. 5+500 | ปู่ยาย | ประจักษ์คาน | ปราจีนบุรี | | 14.012000 | 101.923600 | ปราจีนบุรี | ระบบส่งน้ำ | - | - | - | 2561 | 2561 | | |
| 224 | ระบบส่งน้ำอ่างเก็บน้ำเขยอใต้ 2 อันเนื่องมาจาก พระราชดำริ | บ้านพระ | เมือง | ปราจีนบุรี | | 14.153768 | 101.405687 | ปราจีนบุรี | ระบบส่งน้ำ | - | 4,000.000 | - | 2561 | 2561 | | |
| 225 | ประจวบชัยคีรีวันคลองสารที่ 2 พร้อมสถานีสูบน้ำ | วัดโบสถ์ | เมือง | ปราจีนบุรี | | 14.019676 | 101.583700 | ปราจีนบุรี | ปตร. | - | - | - | 2561 | 2561 | | |
| 226 | ประจวบชัยคีรีวันคลองบางพวง | ไผ่ตะเอน | ศรีมโหสถ | ปราจีนบุรี | | 13.957300 | 101.351300 | ปราจีนบุรี | ปตร. | - | - | - | 2561 | 2561 | | |
| 227 | ประจวบชัยคีรีวันคลองลาวน | ซากพง | นางรอง | ระยอง | | 12.666000 | 101.601600 | ชายฝั่งทะเลตะวันออก ตะวันออก (ลุ่มน้ำสาขา) | ปตร. | - | - | - | 2561 | 2561 | | |
| 228 | โครงการรักษาระบายน้ำด้วยระบบท่อส่งน้ำท้ายอ่างเก็บน้ำ คลองระโงก (ระยะที่ 2) | พุกวางวิน | นางรอง | ระยอง | | 12.730900 | 101.650400 | ชายฝั่งทะเล ตะวันออก | ระบบส่งน้ำ | - | 2,000 | 1,500 | 2561 | 2561 | | |
| 229 | โครงการแก้ไขปัญหาคูณภพทางด้านอุทก-บริบาล จังหวัด ระยอง | สะพาน | ปลวกแดง | ระยอง | | 12.968400 | 101.305100 | ชายฝั่งทะเล ตะวันออก | อื่นๆ | - | - | - | 2561 | 2561 | | |
| 230 | ฝายบ้านเขาเดิม | คลองหาด | คลองหาด | สระแก้ว | | 13.428800 | 102.279900 | ปราจีนบุรี | ฝาย | - | - | - | 2561 | 2561 | | |
| 231 | ฝายบ้านศิลาหัวพัฒนา | โนนฆวนุ่ม | โคกสูง | สระแก้ว | | 13.631700 | 102.276400 | โตนเลสาบ | ฝาย | - | - | - | 2561 | 2561 | | |

| ที่ | สำนักงานชลประทาน/โครงการ | ตำบล | อำเภอ | จังหวัด | พิกัด | | คูน้ำ | | ประเภทโครงการ | ปริมาณน้ำเก็บกัก (ล้าน ลบ.ม.) | พื้นที่ (ไร่) | | | ระยะเวลาก่อสร้าง | | หมายเหตุ |
|-----|--|-------------|--------------|----------|-----------|------------|------------------------------|-----------------------------------|----------------|-------------------------------|----------------|-----------------|--------------------|------------------|-------|----------|
| | | | | | Lat | Long | หลัก | รอง | | | พื้นที่โครงการ | พื้นที่ชลประทาน | พื้นที่รับประโยชน์ | เริ่ม | เสร็จ | |
| 232 | ฝายบ้านโนนหมากมูน | โนนหมากมูน | โคกสูง | สระแก้ว | 13.785200 | 102.719200 | โดนเสลาบ | โดนเสลาบตอนบน (ลุ่มน้ำสาขา) | ฝาย | - | - | 1,500 | 2561 | 2561 | | |
| 233 | อาคารอัตโนมัติบ้านสุขสำราญและเกาะตุตลอก | หนองแขวง | โคกสูง | สระแก้ว | 13.837940 | 102.651468 | โดนเสลาบ | โดนเสลาบตอนบน (ลุ่มน้ำสาขา) | อาคารบังคับน้ำ | - | - | 550 | 2561 | 2561 | | |
| 234 | ระบบส่งน้ำจากเขื่อนลี้สำมะโตมไปปราสาทพาดำ | ห้วยพรหม | ตาพระยา | สระแก้ว | 14.109700 | 102.675200 | โดนเสลาบ | โดนเสลาบตอนบน (ลุ่มน้ำสาขา) | ระบบส่งน้ำ | - | 1,500 | - | 2561 | 2561 | | |
| 235 | จัดทาส่งน้ำให้โรงเรียนเพียงหลวง 17 (บ้านแสง) | ทับเสด็จ | ตาพระยา | สระแก้ว | 14.050655 | 96.880274 | โดนเสลาบ | โดนเสลาบตอนบน (ลุ่มน้ำสาขา) | อื่นๆ | - | - | 10 | 2561 | 2561 | | |
| 236 | ระบบส่งน้ำฝายกวางบ้านท่าช้าง | ศาลาลำดวน | เมืองสระแก้ว | สระแก้ว | 13.905480 | 101.911835 | ปราจีนบุรี | คลองพระคตัง | ระบบส่งน้ำ | - | 2,500 | - | 2561 | 2561 | | |
| 237 | ฝายบ้านวังบูรพา | วังสมบูรณ์ | วังสมบูรณ์ | สระแก้ว | 13.368421 | 102.194375 | ปราจีนบุรี | คลองพระคตัง | ฝาย | - | - | 320 | 2561 | 2561 | | |
| 238 | ฝายบ้านหนองกุ่ม | หนองกุ่ม | วัฒนานคร | สระแก้ว | 13.905923 | 102.450630 | โดนเสลาบ | ห้วยพรหมใหญ่ | ฝาย | - | - | 400 | 2561 | 2561 | | |
| 239 | ฝายบ้านจิก | วัฒนานคร | วัฒนานคร | สระแก้ว | 13.711600 | 102.313700 | โดนเสลาบ | ห้วยพรหมใหญ่ | ฝาย | - | - | 500 | 2561 | 2561 | | |
| 240 | ฝายบ้านวังสรรพรส 2 | บ่อ | ขลุง | จันทบุรี | 12.503428 | 102.325817 | ชายฝั่งทะเลตะวันออก ตะวันออก | ชายฝั่งทะเลตะวันออก (ลุ่มน้ำสาขา) | ฝาย | - | - | 500 | 2561 | 2561 | | |
| 241 | ทรบคลองหนองลาดพร้อมตุตลอก | รำพัน | ท่าใหม่ | จันทบุรี | 12.651382 | 101.933660 | ชายฝั่งทะเลตะวันออก ตะวันออก | ชายฝั่งทะเลตะวันออก (ลุ่มน้ำสาขา) | ระบบระบายน้ำ | - | - | 300 | 2561 | 2561 | | |
| 242 | ท่านติงบ้านโหรอง 2 | สองพี่น้อง | ท่าใหม่ | จันทบุรี | 12.762268 | 102.013850 | ชายฝั่งทะเลตะวันออก ตะวันออก | คลองต้นตอ | ฝาย | - | - | 150 | 2561 | 2561 | | |
| 243 | อาคารอัตโนมัติบ้านวังระสี 2 | โป่งน้ำร้อน | โป่งน้ำร้อน | จันทบุรี | 12.982392 | 102.424459 | โดนเสลาบ | โดนเสลาบตอนล่าง | อาคารบังคับน้ำ | - | - | 560 | 2561 | 2561 | | |
| 244 | ฝายบ้านเขาคงพัฒนา | ทับช้าง | สอยดาว | จันทบุรี | 13.276312 | 102.172811 | ปราจีนบุรี | คลองพระคตัง | ฝาย | - | - | 250 | 2561 | 2561 | | |
| 245 | อาคารอัตโนมัติเมืองทอง | บ่อทอง | บ่อทอง | ชลบุรี | 13.171700 | 101.487500 | ชายฝั่งทะเลตะวันออก ตะวันออก | แม่น้ำประแสร์ | อาคารบังคับน้ำ | - | - | 50 | 2561 | 2561 | | |
| 246 | ประตูระบายน้ำคลองหนองสรง | หนองบาง | พนังดงิม | ชลบุรี | 13.381548 | 101.209655 | บางปะกง | ที่ราบแม่น้ำบางปะกง | ปตร. | - | - | 400 | 2561 | 2561 | | |
| 247 | อาคารอัตโนมัติพร้อมระบายน้ำสันบ้านคทาหลาย | สะตอ | เขาสมิง | ตราด | 12.545300 | 102.429300 | ชายฝั่งทะเลตะวันออก ตะวันออก | แม่น้ำตราด | อาคารบังคับน้ำ | - | - | 350 | 2561 | 2561 | | |
| 248 | โครงการอาคารบังคับน้ำคลองควายเขาวน | วังกระแจะ | เมือง | ตราด | 12.239300 | 102.477800 | ชายฝั่งทะเลตะวันออก ตะวันออก | ชายฝั่งทะเลตะวันออก (ลุ่มน้ำสาขา) | อาคารบังคับน้ำ | - | - | 150 | 2561 | 2561 | | |
| 249 | โครงการระบายน้ำคลองน้ำชี | หนองเสม็ด | เมือง | ตราด | 12.244200 | 102.501800 | ชายฝั่งทะเลตะวันออก ตะวันออก | ชายฝั่งทะเลตะวันออก (ลุ่มน้ำสาขา) | ระบบระบายน้ำ | - | - | 100 | 2561 | 2561 | | |
| 250 | ฝายบ้านเนินสะอาด | เขาซิม | บ้านนา | นครนายก | 14.343300 | 101.084900 | บางปะกง | แม่น้ำนครนายก | ฝาย | - | - | 1,000 | 2561 | 2561 | | |
| 251 | ฝายบ้านหนอง | ป่าชะ | บ้านนา | นครนายก | 14.284700 | 101.071000 | บางปะกง | แม่น้ำนครนายก | ฝาย | - | - | 800 | 2561 | 2561 | | |
| 252 | ประตูระบายน้ำแม่น้ำนอก | โพธิ์แทน | องครักษ์ | นครนายก | 14.209900 | 100.914100 | เจ้าพระยา | ที่ราบแม่น้ำเจ้าพระยา | ปตร. | - | - | 7,000 | 2561 | 2561 | | |

| ที่ | สำนักงานชลประทาน/โครงการ | ตำบล | อำเภอ | จังหวัด | พิกัด | | ลุ่มน้ำ | | ประเภทโครงการ | ปริมาตรน้ำเก็บกัก (ล้าน ลบ.ม.) | พื้นที่ (ไร่) | | | ระยะเวลาก่อสร้าง | | หมายเหตุ |
|-----|---|------------|--------------|-----------------|-----------|------------|----------------------------------|-----------------------|---|--------------------------------|----------------|-----------------|--------------------|------------------|-------|----------|
| | | | | | Lat | Long | หลัก | รอง | | | พื้นที่โครงการ | พื้นที่ชลประทาน | พื้นที่รับประโยชน์ | เริ่ม | เสร็จ | |
| 253 | งานวางผังระบบแพร่กระจายน้ำสวนทองหล่อ | ท่าแขก | เมืองสระแก้ว | สระแก้ว | 13.966427 | 102.204311 | ปราจีนบุรี | แม่น้ำพระปรง | อื่นๆ | - | - | - | 2561 | 2561 | | |
| 254 | โครงการแก้ไขปัญหาน้ำท่วมพื้นที่คลองขี้หมา (ระยะที่ 2) | เจียงเงิน | เมือง | ระยอง | 12.693000 | 101.281800 | ชายฝั่งทะเลตะวันออก | คลองใหญ่ | อื่นๆ | - | - | 500 | 2561 | 2561 | | |
| 255 | อาคารบังคับน้ำบ้านน้อย | เกาะหวาย | ปากพลี | นครนายก | 14.200416 | 101.260937 | บางปะกง | แม่น้ำนครนายก | อื่นๆ | - | - | 200 | 2561 | 2561 | | |
| 256 | ประตูระบายน้ำคลองเอ็ก | บางตลาด | องครักษ์ | นครนายก | 14.164200 | 100.940000 | เจ้าพระยา | ที่ราบแม่น้ำเจ้าพระยา | ปตร. | - | - | 5,000 | 2561 | 2561 | | |
| 257 | อาคารอัตโนมัติคลองใหญ่ | คลองใหญ่ | แหลมงอบ | ตราด | 12.201300 | 102.361700 | ชายฝั่งทะเลตะวันออก (ลุ่มน้ำตาข) | ชายฝั่งทะเลตะวันออก | อาคารบังคับน้ำ | - | - | 600 | 2561 | 2561 | | |
| 258 | คันกันน้ำคลองบางแสม | บางนาง | พนาทอง | ชลบุรี | 13.493200 | 101.028800 | บางปะกง | ที่ราบแม่น้ำบางปะกง | ฝาย | - | - | 1,500 | 2561 | 2561 | | |
| 259 | ท่อลอดคลองหนองบัว (กม.12+382) | หนองบัว | บ้านโพธิ์ | ฉะเชิงเทรา | 13.617600 | 101.103800 | บางปะกง | ที่ราบแม่น้ำบางปะกง | โครงการฝายหลัง (ปรับปรุง เพิ่มประสิทธิภาพโครงการ) | - | 4,000.000 | 1,950 | 2560 | 2561 | | |
| 260 | ท่อลอดคลองโคกขี้ทอน (กม.22+060) | เกาะลอย | พนาทอง | ชลบุรี | 13.526200 | 101.084400 | บางปะกง | ที่ราบแม่น้ำบางปะกง | โครงการฝายหลัง (ปรับปรุง เพิ่มประสิทธิภาพโครงการ) | - | 4,200 | 2,400 | 2560 | 2561 | | |
| 261 | ท่อลอดคลองเกาะลอย (กม.23+200) | เกาะลอย | พนาทอง | ชลบุรี | 13.523600 | 101.078300 | บางปะกง | ที่ราบแม่น้ำบางปะกง | โครงการฝายหลัง (ปรับปรุง เพิ่มประสิทธิภาพโครงการ) | - | 3,500 | 2,200 | 2560 | 2561 | | |
| 262 | ระบบส่งน้ำอ่างเก็บน้ำคลองดินแดงอันเนื่องมาจาก | แก่งดินสอ | นาคี | ปราจีนบุรี | 14.105583 | 101.947671 | ปราจีนบุรี | แม่น้ำหนุมาน | ระบบส่งน้ำ | - | 8,000 | 6,000 | 2561 | 2561 | | |
| 263 | ฝายบ้านคลองใหญ่ 2 | บ่อทอง | บ่อทอง | ชลบุรี | 13.125285 | 101.558586 | ชายฝั่งทะเลตะวันออก | แม่น้ำพระแล | ฝาย | 1,000 | - | 300 | 2561 | 2561 | | |
| 264 | ฝายบ้านประาม | มาบยางพร | ปลวกแดง | ระยอง | 12.962773 | 101.130675 | ชายฝั่งทะเลตะวันออก | คลองใหญ่ | ฝาย | 1,060 | - | 750 | 2561 | 2561 | | |
| 265 | ฝายคลองทรง | จันทเขลม | เขาหินปูน | จันทบุรี | 13.024592 | 102.513618 | ชายฝั่งทะเล | โดนเลียบตอนล่าง | ฝาย | - | - | 300 | 2561 | 2561 | | |
| 266 | ฝายบ้านเกาะลอย | สะตอ | เขาสูง | ตราด | 12.522667 | 102.474938 | ชายฝั่งทะเลตะวันออก | แม่น้ำเมืองตราด | ฝาย | - | - | 500 | 2561 | 2561 | | |
| 267 | อาคารอัตโนมัติคลองขลุ่ยศาลทรายบ้านห้วยชัน 2 แห่ง | โคกไม้้งาม | วัดนาคนคร | สระแก้ว | 13.935500 | 102.443800 | ปราจีนบุรี | แม่น้ำพระปรง | อาคารบังคับน้ำ | - | - | 200 | 2561 | 2561 | | |
| | | | | | | | | | | 0.450 | 3,100 | 8,200 | 14,500 | | | |
| 268 | ประตูระบายน้ำบ้านโพ 2 | บ้านโพ | บางปะอิน | พระนครศรีอยุธยา | 14.154100 | 100.351290 | ลุ่มน้ำเจ้าพระยา | | ปตร. | - | - | 1,200 | 2561 | 2561 | | |
| 269 | ประตูระบายน้ำคลองจิก 2 | บ้านแดน | บางปะอิน | พระนครศรีอยุธยา | 14.135302 | 100.345960 | ลุ่มน้ำเจ้าพระยา | | ปตร. | - | - | 1,200 | 2561 | 2561 | | |

| ที่ | ลำน้ำ/งานชลประทาน/โครงการ | ตำบล | อำเภอ | จังหวัด | พิกัด | | คูน้ำ | | ประเภทโครงการ | ปริมาณครั้น เก็บกัก (ล้าน ลบ.ม.) | พื้นที่ (ไร่) | | | | ระยะเวลาก่อสร้าง | | หมายเหตุ |
|-----|---|-----------------|-----------------|------------|-----------|------------|------------------|-----------------------|----------------|--|----------------|---------------------|------------------------|-------|------------------|--|----------|
| | | | | | Lat | Long | หลัก | รอง | | | พื้นที่โครงการ | พื้นที่ ชลประทาน | พื้นที่ รับประโยชน์ | เริ่ม | เสร็จ | | |
| 270 | ระบบชลประทานฝายน้ำล้นหนองเม่นา | หนองเม่นา | เขาค้อ | เพชรบูรณ์ | | | ลุ่มน้ำปลัก | | ระบบส่งน้ำ | - | 200 | - | - | 2561 | 2561 | | |
| 271 | ฝายบ้านยางผสม | ระวีง | เมือง | เพชรบูรณ์ | 11.113902 | 101.102586 | ลุ่มน้ำปลัก | หัวน้ำทุ่ง | ฝาย | - | 25 | 1,000 | 1,000 | 2561 | 2561 | | |
| 272 | ฝายคลองห้วยสะเดา | ห้วยสะเดา | เมือง | เพชรบูรณ์ | 16.304323 | 101.118164 | ลุ่มน้ำปลัก | หัวน้ำทุ่ง | ฝาย | - | 25 | 1,000 | 1,000 | 2561 | 2561 | | |
| 273 | ฝายห้วยกระสังข์ | วังใหญ่ | วิเชียรบุรี | เพชรบูรณ์ | 15.473409 | 101.109271 | ลุ่มน้ำปลัก | แม่น้ำปลักส่วนที่ 2 | ฝาย | - | 25 | 150 | 150 | 2561 | 2561 | | |
| 274 | ประตูระบายน้ำคลองหนองกอก | กอกมูล | หนองไผ่ | เพชรบูรณ์ | 15.915408 | 101.095773 | ลุ่มน้ำปลัก | แม่น้ำปลักส่วนที่ 2 | ประตู | - | - | 600 | 600 | 2561 | 2561 | | |
| 275 | ฝายบ้านคลองมะขามเต่า | หนองเต่า | โคกเจริญ | ลพบุรี | 14.545200 | 100.918300 | ลุ่มน้ำเจ้าพระยา | ที่ราบแม่น้ำเจ้าพระยา | ฝาย | 0.067 | 25 | 350 | 350 | 2561 | 2561 | | |
| 276 | โครงการจัดหาน้ำช่วยเหลือราษฎรตามพระราชดำริ ร่วมกับ น้ำช่วยเหลือราษฎร (ท่อส่งน้ำสาย 1L-2R-IR-LMP) | เขาดินพัฒนา | เฉลิมพระเกียรติ | สระบุรี | 14.634030 | 100.930514 | ลุ่มน้ำปลัก | | ระบบส่งน้ำ | - | 2,500 | - | - | 2561 | 2561 | | |
| 277 | โครงการจัดหาน้ำช่วยเหลือราษฎรตามพระราชดำริ ร่วมกับ น้ำช่วยเหลือราษฎร (ท่อส่งน้ำสาย IR-IR-LMP) | เขาดินพัฒนา | เฉลิมพระเกียรติ | สระบุรี | 14.634474 | 100.930612 | ลุ่มน้ำปลัก | | ระบบส่งน้ำ | - | 2,500 | - | - | 2561 | 2561 | | |
| 278 | อาคารบังคับน้ำโครงการผันน้ำลพิษเสลาที่บ้านหนอง | บ้านหนอง | บ้านหนอง | สระบุรี | 14.617500 | 100.733100 | ลุ่มน้ำเจ้าพระยา | | อาคารบังคับน้ำ | - | - | 6,000 | 6,000 | 2561 | 2561 | | |
| 279 | ฝายบ้านเขื่อนชลประทานระบบส่งน้ำ | ศาลากลาง | มวกเหล็ก | สระบุรี | 14.951100 | 101.431600 | ลุ่มน้ำปลัก | แม่น้ำปลักตอนล่าง | ฝาย | 0.059 | 2,000 | 2,000 | 2,000 | 2561 | 2561 | | |
| 280 | ฝายเหนือเขื่อนชลประทานระบบส่งน้ำ | คลองเตย | โคกสำโรง | ลพบุรี | 15.026100 | 101.779600 | ลุ่มน้ำเจ้าพระยา | ที่ราบแม่น้ำเจ้าพระยา | ฝาย | 0.324 | 1,000 | 1,000 | 1,000 | 2561 | 2561 | | |
| | สำนักงานชลประทานที่ 11 | | | | | | | | | - | 85,200 | 94,015 | | | | | |
| 281 | ประตู กังการคลองสันแก้ว | โพธิ์อากาศ | บางน้ำจืด | ฉะเชิงเทรา | 13.855900 | 101.113200 | ลุ่มน้ำบางปะกง | | ระบบระบายน้ำ | - | 2,500 | 40 | 40 | 2561 | 2561 | | |
| 282 | ประตู กังการคลองโพธิ์กระเชอ | โพธิ์อากาศ | บางน้ำจืด | ฉะเชิงเทรา | 13.775900 | 101.087500 | ลุ่มน้ำบางปะกง | | ระบบระบายน้ำ | - | 1,500 | 125 | 125 | 2561 | 2561 | | |
| 283 | กำแพงป้องกันล้นท้าย ประตูท่าไข่ | หน้าเมือง | เมือง | ฉะเชิงเทรา | 13.695000 | 101.078300 | ลุ่มน้ำบางปะกง | | ระบบระบายน้ำ | - | - | - | - | 2561 | 2561 | | |
| 284 | โครงการป้องกันท่วมพื้นที่เศรษฐกิจและเชื่อมเส้นทาง คมนาคม ถนนคู่ขนานรังสิต-นครนายก ช่วงคลอง 3 เชื่อม ถนนพหลโยธิน | บึงยี่โถ | ชัยบุรี | ปทุมธานี | 13.994100 | 100.664100 | ลุ่มน้ำเจ้าพระยา | อื่นๆ | | - | - | - | - | 2561 | 2561 | | |
| 285 | โครงการป้องกันท่วมพื้นที่เศรษฐกิจและเชื่อมเส้นทาง คมนาคม ถนนคู่ขนานรังสิต-นครนายก ช่วงคลอง 4 เชื่อม ถนนพหลโยธิน | บึงยี่โถ | ชัยบุรี | ปทุมธานี | 13.999400 | 100.687500 | ลุ่มน้ำเจ้าพระยา | อื่นๆ | | - | - | - | - | 2561 | 2561 | | |
| 286 | โครงการป้องกันท่วมพื้นที่เศรษฐกิจและเชื่อมเส้นทาง คมนาคม ถนนคู่ขนานรังสิต-นครนายก ช่วงคลอง 1 เชื่อม ถนนพหลโยธิน | ประจักษ์ศิลปาคม | ชัยบุรี | ปทุมธานี | 13.984100 | 100.620800 | ลุ่มน้ำเจ้าพระยา | อื่นๆ | | - | 80,000 | 93,000 | 93,000 | 2561 | 2561 | | |
| 287 | โครงการพัฒนาแหล่งน้ำพื้นที่ตำบลสามโก้ 1.1 อาคารบังคับน้ำคลองสุพรรณบุรี 1.2 อาคารบังคับน้ำคลองสามโก้ | สามโก้ | บ้านแพ้ว | สมุทรสาคร | 13.6198 | 100.2152 | ลุ่มน้ำท่าจีน | | อื่นๆ | - | 1,000 | 50 | 50 | 2561 | 2561 | | |
| 288 | อาคารบังคับน้ำคลองเตย | บางยาง | กระทุ่มแบน | สมุทรสาคร | 13.652800 | 100.231900 | ลุ่มน้ำท่าจีน | | อาคารบังคับน้ำ | - | 200 | 800 | 800 | 2561 | 2561 | | |

| ที่ | สำนักงานชลประทาน/โครงการ | ตำบล | อำเภอ | จังหวัด | พิกัด | | ลุ่มน้ำ | | ประเภทโครงการ | ปริมาณน้ำเก็บกัก (ล้าน ลบ.ม.) | พื้นที่ (ไร่) | | | ระยะเวลาก่อสร้าง | | หมายเหตุ |
|-------------------------------|--|-----------------------|---------------|------------|-----------|------------|------------------|-----------------------|----------------|-------------------------------|----------------|-----------------|--------------------|------------------|--------|-------------|
| | | | | | Lat | Long | พิกัด | รอง | | | พื้นที่โครงการ | พื้นที่ชลประทาน | พื้นที่รับประโยชน์ | เริ่ม | เสร็จ | |
| สำนักงานชลประทานที่ 12 | | | | | | | | | | | | | | | | |
| 289 | ระบบส่งน้ำสู่น้ำดิบบริเวณบ้านหนองหญ้า ตำบลชะสามเต่า อำเภอวัดสิงห์ จังหวัดชัยนาท | ชะสามเต่า | วัดสิงห์ | ชัยนาท | 15.255378 | 100.002397 | ลุ่มน้ำท่าจีน | | ระบบส่งน้ำ | 0.865 | 2,500 | 9,350 | 2561 | 2561 | | |
| 290 | ระบบส่งน้ำสู่น้ำดิบบริเวณบ้านใหญ่ บ้านใหญ่ ตำบลโพธิ์งาม อำเภอสรรคบุรี จังหวัดชัยนาท | โพธิ์งาม | สรรคบุรี | ชัยนาท | 15.004967 | 100.218356 | ลุ่มน้ำเจ้าพระยา | | ระบบส่งน้ำ | - | - | 750 | 2561 | 2561 | | |
| 291 | ฝายกั้นเสาชอ บ้านทับเสลา | กุดจอก | หนองมะโมง | ชัยนาท | 15.228302 | 99.888830 | ลุ่มน้ำท่าจีน | | ฝาย | - | - | 1,400 | 2561 | 2561 | | |
| 292 | ก่อสร้างอาคารป้องกันตลิ่งแม่น้ำน้อย หมู่ 9 ต.โพธิ์งาม อ. บงระจัน จ.สิงห์บุรี | โพธิ์งาม | บงระจัน | สิงห์บุรี | 14.828800 | 100.360000 | ลุ่มน้ำเจ้าพระยา | ที่ราบแม่น้ำท่าจีน | ระบบระบายน้ำ | - | - | 1,000 | 2561 | 2561 | | |
| 293 | จัดหาแหล่งน้ำหรือระบบกระจายน้ำช่วยเหลือพื้นที่การเกษตรในเขตตำบลลาดกระดาด, ตำบลบ้านไร่ อำเภอเมือง | ลาดกระดาด, บ้านไร่ | เมือง | อ่างทอง | 14.600500 | 100.474500 | ลุ่มน้ำเจ้าพระยา | ที่ราบแม่น้ำเจ้าพระยา | อื่นๆ | - | - | - | 2561 | 2561 | งานขาด | คอมพิวเตอร์ |
| 294 | จัดหาแหล่งน้ำหรือระบบกระจายน้ำช่วยเหลือพื้นที่การเกษตรในเขตตำบลราชสถิตย์, ตำบลเขมรราช อำเภอไผ่ | ราชสถิตย์, เขมรราช | ไผ่ | อ่างทอง | 14.645600 | 100.442800 | ลุ่มน้ำเจ้าพระยา | ที่ราบแม่น้ำเจ้าพระยา | อื่นๆ | - | - | - | 2561 | 2561 | งานขาด | คอมพิวเตอร์ |
| 295 | จัดหาแหล่งน้ำหรือระบบกระจายน้ำช่วยเหลือพื้นที่การเกษตรในเขตตำบลสายทอง, ตำบลบางเสด็จ อำเภอป่าโมก | สายทอง, บางเสด็จ | ป่าโมก | อ่างทอง | 14.515700 | 100.472600 | ลุ่มน้ำเจ้าพระยา | ที่ราบแม่น้ำเจ้าพระยา | อื่นๆ | - | - | - | 2561 | 2561 | งานขาด | คอมพิวเตอร์ |
| 296 | จัดหาแหล่งน้ำหรือระบบกระจายน้ำช่วยเหลือพื้นที่การเกษตรในเขต ต.วังมะลิ อ.โพธิ์ทอง | วังมะลิ | โพธิ์ทอง | อ่างทอง | 14.691600 | 100.244900 | ลุ่มน้ำเจ้าพระยา | ที่ราบแม่น้ำเจ้าพระยา | อื่นๆ | - | - | - | 2561 | 2561 | งานขาด | คอมพิวเตอร์ |
| 297 | จัดหาแหล่งน้ำหรือระบบกระจายน้ำช่วยเหลือพื้นที่การเกษตรในเขต ต.วังน้ำเย็น อ.แสวงหา | วังน้ำเย็น | แสวงหา | อ่างทอง | 14.724600 | 100.240200 | ลุ่มน้ำเจ้าพระยา | ที่ราบแม่น้ำเจ้าพระยา | อื่นๆ | - | - | - | 2561 | 2561 | งานขาด | คอมพิวเตอร์ |
| 298 | จัดหาแหล่งน้ำหรือระบบกระจายน้ำช่วยเหลือพื้นที่การเกษตรในเขต ต.อนนท์ ต.โพธิ์ม่วงพันธ์ อ.สามโก้ | อนนท์, โพธิ์ม่วงพันธ์ | สามโก้ | อ่างทอง | 14.590100 | 100.202400 | ลุ่มน้ำเจ้าพระยา | ที่ราบแม่น้ำเจ้าพระยา | อื่นๆ | - | - | - | 2561 | 2561 | งานขาด | คอมพิวเตอร์ |
| 299 | จัดหาแหล่งน้ำหรือระบบกระจายน้ำช่วยเหลือพื้นที่การเกษตรในเขต ต.สาวร้องไห้ อ.วิเศษชัยชาญ | สาวร้องไห้ | วิเศษชัยชาญ | อ่างทอง | 14.549100 | 100.217600 | ลุ่มน้ำเจ้าพระยา | ที่ราบแม่น้ำเจ้าพระยา | อื่นๆ | - | - | - | 2561 | 2561 | งานขาด | คอมพิวเตอร์ |
| 300 | ฝายช่วยการระบาย | เจ้าวัด | บ้านไร่ | อุทัยธานี | 15.166452 | 99.528852 | ลุ่มน้ำท่าจีน | ห้วยกระเสียว | ฝาย | 0.050 | - | 800 | 2561 | 2561 | | |
| 301 | อาคารบังคับน้ำอ่างเก็บน้ำห้วยป่าสัก พร้อมระบบส่งน้ำ | ป่าสัก | ป่าสัก | อุทัยธานี | 15.420100 | 99.490700 | ลุ่มน้ำท่าจีน | ที่ราบแม่น้ำท่าจีน | อาคารบังคับน้ำ | - | - | 1,200 | 2561 | 2561 | | |
| 302 | ฝายตงบนหลังพร้อมระบบส่งน้ำ | หนองงู | วัดสิงห์ | ชัยนาท | 15.212500 | 99.935100 | ลุ่มน้ำทะเลสาบ | ที่ราบแม่น้ำท่าจีน | ฝาย | 0.050 | 2,500 | 2,500 | 2561 | 2561 | | |
| 303 | ฝายบ้านดงแดงพร้อมระบบส่งน้ำ | หนองกระทุ่ม | เดิมบางนางบวช | สุพรรณบุรี | 14.937900 | 99.800200 | ลุ่มน้ำท่าจีน | ที่ราบแม่น้ำท่าจีน | ฝาย | 0.765 | - | 1,000 | 2561 | 2561 | | |
| สำนักงานชลประทานที่ 13 | | | | | | | | | | | | | | | | |
| 304 | พัฒนาแหล่งน้ำบ้านวังกระแจะและบ้านช้างพัง | วังกระแจะ | โพธิ์ทอง | กาญจนบุรี | 14.250600 | 99.022200 | ลุ่มน้ำแม่กลอง | แม่น้ำแควน้อยตอนล่าง | ระบบส่งน้ำ | - | 800 | - | 2561 | 2561 | | |
| 305 | พัฒนาการระบายจากน้ำสถานีสูบน้ำหนองโจร 2 | หนองโจร | พนมทวน | กาญจนบุรี | 14.140700 | 99.660900 | ลุ่มน้ำแม่กลอง | ที่ราบแม่น้ำแม่กลอง | ระบบส่งน้ำ | - | 1,000 | - | 2561 | 2561 | | |
| 306 | ก่อสร้างระบบส่งน้ำสถานีสูบน้ำบ้านกองการ-หนองโจร | หนองโจร | พนมทวน | กาญจนบุรี | 14.078800 | 99.616400 | ลุ่มน้ำแม่กลอง | ที่ราบแม่น้ำแม่กลอง | ระบบส่งน้ำ | - | 600 | - | 2561 | 2561 | | |
| 307 | ฝายบ้านพุยงพร้อมระบบส่งน้ำ | ป่าพวย | สามโก้ | ราชบุรี | 13.626900 | 99.372600 | ลุ่มน้ำแม่กลอง | ลุ่มน้ำแม่กลอง | ฝาย | 0.030 | 800 | - | 2561 | 2561 | | |

| ที่ | สำนักงานชลประทาน/โครงการ | ตำบล | อำเภอ | จังหวัด | พิกัด | | ลุ่มน้ำ | | ประเภทโครงการ | ปริมาณน้ำเก็บกัก (ล้าน ลบ.ม.) | พื้นที่ (ไร่) | | | ระยะเวลาก่อสร้าง | | หมายเหตุ |
|-----|--|-------------|-------------|-----------------|-----------|-----------|---------------------------|--------------------|--|-------------------------------|------------------------|--------------------|-------|------------------|--|----------|
| | | | | | Lat | Long | หลัก | รอง | | | พื้นที่โครงการชลประทาน | พื้นที่รับประโยชน์ | เริ่ม | เสร็จ | | |
| 308 | อาคารบังคับคลองเขยอสี | สามพราน | สามพราน | นครปฐม | | | ลุ่มน้ำท่าจีน | | อาคารบังคับน้ำ | - | - | 200 | 2561 | 2561 | | |
| 309 | ฝายบ้านไม้เค็ดพร้อมระบบส่งน้ำโครงการจัดหาแหล่งน้ำสนับสนุนพื้นที่การเกษตรในเขตปฏิรูปที่ดิน | สิงห์ | ไทรโยค | กาญจนบุรี | | | ลุ่มน้ำแม่กลอง | | ฝาย | 0.180 | - | - | 2561 | 2561 | | |
| 310 | ระบบท่อส่งน้ำระยะรังสี 2 ระยะ 2 | สรรเสริญ | หัวกระเจา | กาญจนบุรี | 14.343200 | 99.752900 | ลุ่มน้ำท่าจีน | ที่รวมแม่น้ำท่าจีน | ระบบท่อส่งน้ำ | - | 700 | - | 2561 | 2561 | | |
| 311 | ระบบส่งน้ำฝายวัดบ้านหนองไม้เอี้ยอันเนื่องมาจากพระราชดำริระยะ 2 | หนองเรือ | หนองเรือ | กาญจนบุรี | 14.554400 | 99.464100 | ลุ่มน้ำแม่กลอง | หัวตะพาน | ระบบท่อส่งน้ำ | - | 2,500 | - | 2561 | 2561 | | |
| 312 | ระบบส่งน้ำฝายวัดบ้านหนองอีรังอันเนื่องมาจากพระราชดำริฝั่งซ้าย | หนองรี | ป่าทอย | กาญจนบุรี | 14.516000 | 99.459000 | ลุ่มน้ำแม่กลอง | หัวตะพาน | ระบบส่งน้ำ | - | 1,500 | - | 2561 | 2561 | | |
| | สำนักงานชลประทานที่ 14 | | | | | | | | | 1,320 | 3,515 | 2,782 | | | | |
| 313 | ก่อสร้างอ่างเก็บน้ำพุทธมหารัชมอบระบบส่งน้ำ | หาดขาม | กุยบุรี | ประจวบคีรีขันธ์ | | | ลุ่มน้ำชายฝั่งทะเลตะวันตก | | อ่างเก็บน้ำ | 0.340 | 200 | 100 | 2561 | 2561 | | |
| 314 | ก่อสร้างอ่างเก็บน้ำพุทธมหารัชมอบระบบส่งน้ำ | หาดขาม | กุยบุรี | ประจวบคีรีขันธ์ | | | ลุ่มน้ำชายฝั่งทะเลตะวันตก | | อ่างเก็บน้ำ | 0.360 | 185 | 125 | 2561 | 2561 | | |
| 315 | ก่อสร้างฝายบ้านห้วยมะเข็งพร้อมระบบส่งน้ำ | ห้วยยาง | ทับสะแก | ประจวบคีรีขันธ์ | | | ลุ่มน้ำชายฝั่งทะเลตะวันตก | | ฝาย | - | 100 | 110 | 2561 | 2561 | | |
| 316 | ก่อสร้างอ่างเก็บน้ำห้วยหนองกระเชิดพร้อมระบบส่งน้ำ | ไถ่เก่า | สามร้อยยอด | ประจวบคีรีขันธ์ | | | ลุ่มน้ำชายฝั่งทะเลตะวันตก | | อ่างเก็บน้ำ | 0.160 | 200 | 40 | 2561 | 2561 | | |
| 317 | ระบบท่อส่งน้ำอ่างเก็บน้ำห้วยไผ่ | ห้วยแม่เพ็ง | แก่งกระจาน | เพชรบุรี | | | ลุ่มน้ำเพชรบุรี | | ระบบส่งน้ำ | - | 1,200 | 340 | 2561 | 2561 | | |
| 318 | เก็บประสิทธิผลการเก็บกักน้ำและระบายน้ำพร้อมส่วนประกอบอื่นอ่างเก็บน้ำไปทะเลอันเนื่องมาจากพระราชดำริ | ดอนขุนห้วย | ชะอำ | เพชรบุรี | | | ลุ่มน้ำเพชรบุรี | | โครงการเพื่อช่วยเหลือปรับปรุงเพิ่มประสิทธิภาพโครงการ | - | 1,300 | 300 | 2561 | 2561 | | |
| 319 | ระบบท่อส่งน้ำอ่างเก็บน้ำหนองไทร | สามพระยา | ชะอำ | เพชรบุรี | | | ลุ่มน้ำเพชรบุรี | | ระบบส่งน้ำ | - | 150 | 50 | 2561 | 2561 | | |
| 320 | ระบบส่งน้ำอ่างเก็บน้ำห้วยทราย | สามพระยา | ชะอำ | เพชรบุรี | | | ลุ่มน้ำเพชรบุรี | | ระบบส่งน้ำ | - | 800 | 82 | 2561 | 2561 | | |
| 321 | ระบบท่อส่งน้ำเพื่อการผลิตน้ำประปา (ก่อสร้างสถานีสูบน้ำพร้อมระบบท่อส่งน้ำ) | | ชะอำ,หัวหิน | เพชรบุรี | | | ลุ่มน้ำเพชรบุรี | | ระบบส่งน้ำ | - | - | - | 2561 | 2561 | | |
| 322 | ฝายตลิ่งน้ำห้วยสามเขา 2 แห่ง | เขากระปุก | ท่ายาง | เพชรบุรี | | | ลุ่มน้ำเพชรบุรี | | ฝาย | - | 800 | 25 | 2561 | 2561 | | |
| 323 | โครงการบรรเทาอุทกภัย พื้นที่ลุ่มน้ำเพชรบุรีตอนล่าง (ก่อสร้างประตูน้ำ คลองผันน้ำอาคารประกอบ | ท่าค้อย | ท่ายาง | เพชรบุรี | | | ลุ่มน้ำเพชรบุรี | | ระบบระบายน้ำ | - | - | - | 2561 | 2561 | | |
| 324 | พัฒนาสะพานพยุหะพร้อมระบบส่งน้ำ | ท่าแดง | ท่ายาง | เพชรบุรี | | | ลุ่มน้ำเพชรบุรี | | ระบบส่งน้ำ | - | 700 | 200 | 2561 | 2561 | | |
| 325 | ระบบท่อส่งน้ำอ่างเก็บน้ำหนองป่าเถื่อน | หัวเส็ก | บ้านลาด | เพชรบุรี | | | ลุ่มน้ำเพชรบุรี | | ระบบส่งน้ำ | - | 380 | 120 | 2561 | 2561 | | |
| 326 | ก่อสร้างประตูระบายน้ำคลอง D 23 พื้นที่น้ำท่วมคัน | นาพันสาม | เมือง | เพชรบุรี | | | ลุ่มน้ำเพชรบุรี | | ประตู. | - | 200 | 20 | 2561 | 2561 | | |

| ที่ | สำนักงานชลประทาน/โครงการ | ตำบล | อำเภอ | จังหวัด | พิกัด | | ลุ่มน้ำ | | ประเภทโครงการ | ปริมาณน้ำ เก็บกัก (ล้าน ลบ.ม.) | พื้นที่ (ไร่) | | | ระยะเวลาก่อสร้าง | | หมายเหตุ |
|-----|---|--|------------|-----------------|----------|-----------|-------------------------------|-----|--|--------------------------------------|----------------|---------------------|------------------------|------------------|-------|----------|
| | | | | | Lat | Long | หลัก | รอง | | | พื้นที่โครงการ | พื้นที่ ชลประทาน | พื้นที่ รับประโยชน์ | เริ่ม | เสร็จ | |
| 327 | เพิ่มประสิทธิภาพการระบายน้ำคลองหลังสวน และลำน้ำท่าพระระยะที่ 1 | แหลมทราย, ห้วยแดง, บางพระทั่ว นาพญา | หลังสวน | ชุมพร | | | ลุ่มน้ำภาคใต้ฝั่ง ตะวันออก | | โครงการสิ่งแวดล้อม (ปรับปรุง เพิ่ม ประสิทธิภาพ โครงการ) | - | - | - | 2561 | 2561 | | |
| 328 | อาคารป้องกันคลื่นคลองลำเชียงระยะ(วี) | ลำเชียง | กระบุรี | ระนอง | | | ลุ่มน้ำภาคใต้ฝั่ง ตะวันตก | | ระแนงน้ำ/บรรเทา อุทกภัย | - | - | - | 2561 | 2561 | | |
| 329 | อาคารอัตโนมัติระบบส่งน้ำบ้านหงษ์เจริญ | หงษ์เจริญ | ท่าแซะ | ชุมพร | | | ลุ่มน้ำภาคใต้ฝั่ง ตะวันออก | | อาคารอัตโนมัติ | - | - | - | 2561 | 2561 | | |
| 330 | ฝายคลองเขื่อนนครพร้อมระบบส่งน้ำ | ลำเชียง | กระบุรี | ระนอง | | | ลุ่มน้ำภาคใต้ฝั่ง ตะวันตก | | ฝาย | - | - | - | 2561 | 2561 | | |
| 331 | อาคารอัตโนมัติระบบส่งน้ำ | ขุนโค | ปะทิว | ชุมพร | | | ลุ่มน้ำภาคใต้ฝั่ง ตะวันออก | | อาคารอัตโนมัติ | 300 | - | - | 2561 | 2561 | | |
| 332 | ฝายคลองเขื่อนนครพร้อมระบบส่งน้ำ | ลำเชียง | กระบุรี | ระนอง | | | ลุ่มน้ำภาคใต้ฝั่ง ตะวันตก | | ฝาย | 0.030 | - | 325 | 2561 | 2561 | | |
| 333 | ฝายทดน้ำบ้านเกาะเขาอ้อม | รอตอง | บางสะพาน | ประจวบคีรีขันธ์ | | | ลุ่มน้ำภาคใต้ฝั่ง ตะวันออก | | ฝาย | 0.030 | - | 600 | 2561 | 2561 | | |
| 334 | อาคารบังคับน้ำเพื่อสนับสนุนแหล่งวิทยุอวกาศและ เทคโนโลยีเพชรบุรี | สามพระยา | ชะอำ | เพชรบุรี | | | ลุ่มน้ำเพชรบุรี | | อาคารบังคับน้ำ | 0.250 | - | 50 | 2561 | 2561 | | |
| 335 | อาคารอัตโนมัติระบบส่งน้ำ | ขุนโค | ปะทิว | ชุมพร | | | ลุ่มน้ำภาคใต้ฝั่ง ตะวันออก | | อาคารอัตโนมัติ | 0.100 | - | 150 | 2561 | 2561 | | |
| 336 | อาคารอัตโนมัติพร้อมระบบส่งน้ำบ้านหงษ์เจริญ | หงษ์เจริญ | ท่าแซะ | ชุมพร | | | ลุ่มน้ำภาคใต้ฝั่ง ตะวันออก | | อาคารอัตโนมัติ | 0.050 | - | 105 | 2561 | 2561 | | |
| 337 | อาคารบังคับน้ำห้วยวังพืด | ทะเลทรัพย์ | ปะทิว | ชุมพร | | | ลุ่มน้ำภาคใต้ฝั่ง ตะวันออก | | อาคารบังคับน้ำ | - | 800 | 40 | 2561 | 2561 | | |
| 338 | ระบบส่งน้ำฝายคลองหงษ์(ระยะที่2) | หงษ์เจริญ | ท่าแซะ | ชุมพร | | | ลุ่มน้ำภาคใต้ฝั่ง ตะวันออก | | ระบบส่งน้ำ | - | - | - | 2561 | 2561 | | |
| | สำนักงานชลประทานที่ 15 | | | | | | | | | 15.004 | 4,143 | 2,800 | | | | |
| 339 | ก่อสร้างระบบท่อส่งน้ำพร้อมอาคารประกอบ สาย 3L-RMP , 1L-3L-RMP ระยะ2 อ่างเก็บน้ำคลองพญา อันเนื่องมาจาก พระราชดำริ | ปลายพระยา | ปลายพระยา | กระบี่ | 8.496400 | 98.857600 | ลุ่มน้ำภาคใต้ฝั่ง ตะวันตก | | ระบบส่งน้ำ | - | - | - | 2561 | 2561 | | |
| 340 | ก่อสร้างอาคารระบบน้ำ | ทรัพย์ทวี | บ้านนาเดิม | สุราษฎร์ธานี | 8.940700 | 99.221600 | ลุ่มน้ำตาปี | | อาคารบังคับน้ำ | 15.000 | 4,143 | 1,500 | 2561 | 2561 | | |

| ที่ | สำนักงานชลประทาน/โครงการ | ตำบล | อำเภอ | จังหวัด | พิกัด | | ลุ่มน้ำ | | ประเภทโครงการ | ปริมาณน้ำ เก็บกัก (ล้าน ลบ.ม.) | พื้นที่ (ไร่) | | | ระยะเวลาก่อสร้าง | | หมายเหตุ |
|-----|--|--|------------|---------------|----------|------------|-------------------------------|--------------------------------|---|--------------------------------------|----------------|---------------------|------------------------|------------------|-------|----------|
| | | | | | Lat | Long | หลัก | รอง | | | พื้นที่โครงการ | พื้นที่ ชลประทาน | พื้นที่ รับประโยชน์ | เริ่ม | เสร็จ | |
| 341 | ประตูระบายน้ำคลองหามทะเล | คนชุม | รัตนบุรี | นครศรีธรรมราช | 8.1694 | 99.9222 | ลุ่มน้ำภาคใต้ฝั่ง ตะวันออก | | ปตร. | - | - | - | 2560 | 2561 | | |
| 342 | เพิ่มประสิทธิภาพการระบายน้ำที่อำเภอปากพนัง | ประเทวดี/ เกาะหวด/ คลองน้อย/ คลอง กระชือ/ ปากพนังฝั่ง ตะวันตก/ เขื่อนใหญ่/ เขื่อนเขา/ ท้องลำเจียก | ปากพนัง | นครศรีธรรมราช | 8.318246 | 100.205368 | ลุ่มน้ำภาคใต้ฝั่ง ตะวันออก | | โครงการเหลียวหลัง (ปรับปรุง เพิ่ม ประสิทธิภาพ โครงการ) | - | - | - | 2560 | 2561 | | |
| 343 | เพิ่มประสิทธิภาพการระบายน้ำ คลองท่าเขียว | ฉลองเสนา | สิงต | นครศรีธรรมราช | 8.9263 | 99.9056 | ลุ่มน้ำภาคใต้ฝั่ง ตะวันออก | | โครงการเหลียวหลัง (ปรับปรุง เพิ่ม ประสิทธิภาพ โครงการ) | - | - | - | 2560 | 2561 | | |
| 344 | อาคารอัดน้ำลายคลองแพรกชวพร้อมระบบส่งน้ำ | ลำชี | ท้ายเหมือง | พังงา | 8.622700 | 98.382800 | ลุ่มน้ำภาคใต้ฝั่ง ตะวันตก | ภาคใต้ฝั่งตะวันตกส่วน ที่ 2 | อาคารอัดน้ำ | - | 2,150 | - | 2561 | 2561 | | |
| 345 | ระบบส่งน้ำแก้มลิงหนองทรอบ | ทุ่งมะพร้าว | ท้ายเหมือง | พังงา | 8.571120 | 98.336620 | ลุ่มน้ำภาคใต้ฝั่ง ตะวันตก | ภาคใต้ฝั่งตะวันตกส่วน ที่ 2 | ระบบส่งน้ำ | - | 500 | - | 2561 | 2561 | | |
| 346 | ฝายยอดเหล็ก พร้อมระบบส่งน้ำ | นาทรง | บพิตำ | นครศรีธรรมราช | 8.641001 | 99.752596 | ลุ่มน้ำภาคใต้ฝั่ง ตะวันออก | | ฝาย | - | - | - | 2561 | 2561 | | |
| 347 | ฝายคลองตพรพร้อมระบบส่งน้ำ | กรุงชิง | บพิตำ | นครศรีธรรมราช | 8.794221 | 99.576579 | ลุ่มน้ำภาคใต้ฝั่ง ตะวันออก | | ฝาย | - | 1,060 | - | 2561 | 2561 | | |
| 348 | อาคารอัดน้ำบ้านโน | ทุ่งพรทอง | ลำทับ | กระบี่ | 8.017100 | 99.311600 | ลุ่มน้ำภาคใต้ฝั่ง ตะวันออก | | อาคารอัดน้ำ | - | - | 100 | 2561 | 2561 | | |
| 349 | ฝายคลองต้นเนียด | เขาแก้ว | สนชกา | นครศรีธรรมราช | 8.382510 | 99.760982 | ลุ่มน้ำภาคใต้ฝั่ง ตะวันออก | | ฝาย | 0.004 | - | - | 2561 | 2561 | | |
| 350 | ระบบส่งน้ำฝายคลองก ระยะ 3 อันเนื่องมาจากพระราชดำริ | บพิตำ | บพิตำ | นครศรีธรรมราช | 8.754500 | 99.763700 | ลุ่มน้ำภาคใต้ฝั่ง ตะวันออก | | ระบบส่งน้ำ | - | - | - | 2561 | 2561 | | |

| ที่ | สำนักงานชลประทาน/โครงการ | ตำบล | อำเภอ | จังหวัด | พิกัด | | ลุ่มน้ำ | | ประเภทโครงการ | ปริมาณน้ำ เก็บกัก (ล้าน ลบ.ม.) | พื้นที่ (ไร่) | | | ระยะเวลาก่อสร้าง | | หมายเหตุ |
|-----|--|-----------|--------------|---------|----------|------------|-------------------------------|------------------------------|---------------|--------------------------------------|----------------|---------------------|------------------------|------------------|-------|----------|
| | | | | | Lat | Long | หลัก | รอง | | | พื้นที่โครงการ | พื้นที่ ชลประทาน | พื้นที่ ที่ประโยชน์ | เริ่ม | เสร็จ | |
| 351 | ก่อสร้างอ่างขวางเชื่อมอ่างเก็บน้ำคลองเจ้าพร และอ่างคลอง หลา อ.คลองข่อย (น้ำเลี้ยงและน้ำเพื่อการเกษตร) | คลองขุด | คลองข่อยฝั่ง | สงขลา | 6.847000 | 100.323000 | ลุ่มน้ำทะเลสาบ สงขลา | ทะเลสาบสงขลา | อ่างเก็บน้ำ | 0.062 | 79,329 | 6,700 | 53,200 | 2561 | 2561 | |
| 352 | คืนกั้นถนนบรรจบ ทรบ.คลองศาลาธรรม์ | ตะเคียน | ระโนด | สงขลา | 7.806400 | 100.275800 | ลุ่มน้ำทะเลสาบ สงขลา | ทะเลหลวง | ฝาย | - | 1,700 | - | 1,700 | 2561 | 2561 | |
| 353 | ระบบส่งน้ำอ่างเก็บน้ำวิบูลย์สินเกษตรและเทคโนโลยีวัสดุ โครงการจัดทำน้ำโรงเรียน ศชต. ยูทงรัฐประชาสรรค์ | ความทง | ความทง | สตูล | 6.860200 | 100.043900 | ลุ่มน้ำภาคใต้ฝั่ง ตะวันตก | ภาคใต้ฝั่งตะวันตก ตอนล่าง | ระบบส่งน้ำ | - | 100 | - | - | 2561 | 2561 | |
| 354 | ประตูระบายน้ำกลางและอาคารประกอบ | แหลมสน | ละงู | สตูล | 6.917900 | 99.685300 | ลุ่มน้ำภาคใต้ฝั่ง ตะวันตก | คลองละงู | ปตร. | - | 420 | - | 400 | 2561 | 2561 | |
| 355 | โครงการเพิ่มประสิทธิภาพฝายภูเขาฝั่ง | ชะรัด | งหวรา | พัทลุง | 7.462600 | 99.965400 | ลุ่มน้ำทะเลสาบ สงขลา | ทะเลหลวง | ฝาย | - | 17,000 | - | 17,000 | 2561 | 2561 | |
| 356 | ก่อสร้างระบบส่งน้ำแม่และระบายน้ำ (ก่อสร้างระบบท่อส่ง น้ำและระบายน้ำ กม. 0+275-กม.1+975) | คลองเฉลิม | งหวรา | พัทลุง | 7.445500 | 99.996700 | ลุ่มน้ำทะเลสาบ สงขลา | ทะเลหลวง | ระบบระบายน้ำ | - | 5,000 | 5,000 | - | 2561 | 2561 | |
| 357 | ก่อสร้างประตูระบายน้ำปากคลองสันน้ำ | ชะรัด | งหวรา | พัทลุง | 7.462600 | 99.965400 | ลุ่มน้ำทะเลสาบ สงขลา | ทะเลหลวง | ปตร. | - | 7,000 | - | 7,000 | 2561 | 2561 | |
| 358 | ระบบส่งน้ำอ่างเก็บน้ำห้วยน้ำโสม (โครงการจัดทำน้ำโรงเรียน ศชต.บ้านควนตะแบก อันเนื่องมาจากพระราชดำริ) | เกาะตา | ป่าพะยอม | พัทลุง | 7.88978 | 99.87487 | ลุ่มน้ำภาคใต้ฝั่ง ตะวันออก | ภาคใต้ตะวันออก ส่วนที่ 4 | ระบบกระจายน้ำ | - | - | - | - | 2560 | 2561 | |
| 359 | ระบบระบายน้ำพร้อมอาคารระบายน้ำกับฝายเขื่อน ระยะที่ 1 | ย่านซื่อ | ควนโดน | สตูล | 6.779084 | 100.070769 | ลุ่มน้ำภาคใต้ฝั่ง ตะวันตก | คลองบั้ง | ระบบระบายน้ำ | - | - | - | - | 2560 | 2561 | |
| 360 | อาคารรับน้ำบ้านทุ่งหลัง พร้อมระบบส่งน้ำ | ทุ่งบุหรง | ทุ่งหว้า | สตูล | 7.021800 | 99.686200 | ลุ่มน้ำภาคใต้ฝั่ง ตะวันตก | ภาคใต้ฝั่งตะวันตก ตอนล่าง | ระบบส่งน้ำ | - | 300 | 300 | - | 2561 | 2561 | |
| 361 | ฝายคลองลัดลิโตน พร้อมระบบส่งน้ำ | ดู | จะนะ | สงขลา | 6.813900 | 100.298100 | ลุ่มน้ำภาคใต้ฝั่ง ตะวันออก | คลองนาทวี | ฝาย | - | 1,500 | 1,400 | - | 2561 | 2561 | |
| 362 | ฝายคลองชี | ท่าละป่า | วังนิงษ | ตรัง | 7.851600 | 99.321300 | ลุ่มน้ำภาคใต้ฝั่ง ตะวันตก | แม่ไม้ตรง | ฝาย | 0.020 | 13,709 | - | - | 2561 | 2561 | |
| 363 | ฝายขัดน้ำกั้นพลง | บางเหียง | ควนเมือง | สงขลา | 7.139650 | 100.398050 | ลุ่มน้ำทะเลสาบ สงขลา | ทะเลสาบสงขลา | ฝาย | - | 550 | - | 500 | 2561 | 2561 | |
| 364 | ฝายบ้านทัพหลวง | คูหา | สะบ้าย้อย | สงขลา | 6.617360 | 100.855100 | ลุ่มน้ำภาคใต้ฝั่ง ตะวันออก | คลองเทพา | ฝาย | 0.030 | 800 | - | - | 2561 | 2561 | |
| 365 | ฝายลำพัง | เขมวง | ควนขนุน | พัทลุง | 7.765784 | 99.958252 | ลุ่มน้ำทะเลสาบ สงขลา | ทะเลหลวง | ฝาย | 0.012 | - | - | 600 | 2561 | 2561 | |

| ที่ | สำนักงานชลประทาน/โครงการ | ตำบล | อำเภอ | จังหวัด | พิกัด | | ลุ่มน้ำ | | ประเภทโครงการ | ปริมาณน้ำเก็บกัก (ล้าน ลบ.ม.) | พื้นที่ (ไร่) | | | ระยะเวลาก่อสร้าง | | หมายเหตุ |
|-----|---|---------------|---------|----------|----------|------------|---------------------------|---------------|--|-------------------------------|----------------|-----------------|--------------------|------------------|-------|----------|
| | | | | | Lat | Long | หลัก | รอง | | | พื้นที่โครงการ | พื้นที่ชลประทาน | พื้นที่รับประโยชน์ | เริ่ม | เสร็จ | |
| 366 | อาคารป้องกันกรรตักเขาสลึงฝายคลองเปียน (พรต.) | เปียน | สละชัยย | สงขลา | 6.635900 | 100.003500 | ลุ่มน้ำภาคใต้ฝั่งตะวันออก | คลองพญา | ฝาย | - | 400 | - | - | 2561 | 2561 | |
| 367 | ระบบส่งน้ำคลองร้อย ๓๓๓.432 อันเนื่องมาจากพระราชดำริ | สะพานไม้แก่น | จะนะ | สงขลา | 6.824188 | 100.775800 | ลุ่มน้ำภาคใต้ฝั่งตะวันออก | | สระเก็บน้ำ | - | 600 | - | - | 2561 | 2561 | |
| | สำนักงานชลประทานที่ 17 | | | | | | | | | 1.810 | 1,230 | 2,515 | 36,332 | | | |
| 368 | อาคารบังคับน้ำปากคลองระบายน้อยสาย 6 | ไผ่ชิต | ตากใบ | นราธิวาส | 6.148520 | 102.028900 | ลุ่มน้ำภาคใต้ฝั่งตะวันออก | แม่น้ำโกโล | อาคารบังคับน้ำ | - | - | - | 2,000 | 2561 | 2561 | |
| 369 | เสริมคันดินน้ำฝั่งขวาคลองระบายน้อย (ปลุกกา-โคยง) กม.0+000 ถึง กม.1+890 | พรอบ | ตากใบ | นราธิวาส | 6.194149 | 102.029994 | ลุ่มน้ำภาคใต้ฝั่งตะวันออก | แม่น้ำโกโล | ระบบระบายน้ำ | - | - | - | 1,500 | 2561 | 2561 | |
| 370 | เสริมคันดินน้ำฝั่งซ้ายคลองระบายน้อย (โคยง-ท่าแพ) กม.2+700 ถึง 5+650 | พรอบ | ตากใบ | นราธิวาส | 6.205197 | 102.039854 | ลุ่มน้ำภาคใต้ฝั่งตะวันออก | แม่น้ำโกโล | ระบบระบายน้ำ | - | - | - | 1,200 | 2561 | 2561 | |
| 371 | เสริมคันดินคลองระบายน้อยสาย 13 (โคยอ) ฝั่งซ้ายและฝั่งขวา (แผนงานภายใต้ยุทธศาสตร์การบริหารจัดการน้ำ พ.ศ. 2558-2569 ครั้งที่ 1) | พรอบ | ตากใบ | นราธิวาส | 6.212659 | 102.016739 | ลุ่มน้ำภาคใต้ฝั่งตะวันออก | แม่น้ำโกโล | ระบบระบายน้ำ | - | - | - | 1,700 | 2561 | 2561 | |
| 372 | ระบบระบายน้ำบ้านโคกอิฐ - โคกไม้ไผ่ ระยะ 2 | พรอบ | ตากใบ | นราธิวาส | 6.214327 | 102.016404 | ลุ่มน้ำภาคใต้ฝั่งตะวันออก | แม่น้ำโกโล | ระบบระบายน้ำ | - | - | - | 1,500 | 2561 | 2561 | |
| 373 | ระบบส่งน้ำพร้อมอาคารประกอบฝายปากเตือแย อันเนื่องมาจากพระราชดำริ | ปากสา เกาะ | บางเจาะ | นราธิวาส | 6.580230 | 101.609774 | ลุ่มน้ำภาคใต้ฝั่งตะวันออก | แม่น้ำสายบุรี | ระบบส่งน้ำ | - | - | 800 | - | 2561 | 2561 | |
| 374 | ระบบระบายน้ำในเขตพระราชฐานชั้นนอกพระตำหนักทักษิณราชธานี | กะลุวอเหนือ | เมือง | นราธิวาส | 6.419766 | 101.872700 | ลุ่มน้ำภาคใต้ฝั่งตะวันออก | แม่น้ำสายบุรี | ระบบระบายน้ำ | - | - | - | 232 | 2561 | 2561 | |
| 375 | ระบบส่งน้ำพร้อมระบบกรองน้ำโครงการจัดหาน้ำให้สืบบ้านเขาตันหยง อันเนื่องมาจากพระราชดำริ | กะลุวอเหนือ | เมือง | นราธิวาส | 6.414793 | 101.879499 | ลุ่มน้ำภาคใต้ฝั่งตะวันออก | แม่น้ำสายบุรี | ระบบส่งน้ำ | - | - | - | - | 2561 | 2561 | |
| 376 | ฝายและระบบส่งน้ำพร้อมอาคารประกอบโครงการจัดหาน้ำสนับสนุนโรงเรียน ตชด.การทำอาภาคารแห่งประเทศไทย | โคกสะตอ | รือเสาะ | นราธิวาส | 6.312741 | 101.422334 | ลุ่มน้ำภาคใต้ฝั่งตะวันออก | แม่น้ำสายบุรี | ฝาย | - | - | 5 | - | 2561 | 2561 | |
| 377 | เพิ่มประสิทธิภาพระบบเก็บกักน้ำเขื่อนดินอ่างเก็บน้ำยะฮูดง 2 อันเนื่องมาจากพระราชดำริ | กาเยาะมาตี | ศรีสาคร | นราธิวาส | 6.554456 | 101.629022 | ลุ่มน้ำภาคใต้ฝั่งตะวันออก | แม่น้ำสายบุรี | โครงการเพิ่มประสิทธิภาพ (ปรับปรุง เพิ่มประสิทธิภาพโครงการ) | 0.650 | - | - | 400 | 2561 | 2561 | |
| 378 | ระบบส่งน้ำพร้อมอาคารประกอบโครงการกักเก็บน้ำและปล่อยน้ำเมืองมาจากพระราชดำริ | ศรีบรรพต | ศรีสาคร | นราธิวาส | 6.173247 | 101.567339 | ลุ่มน้ำภาคใต้ฝั่งตะวันออก | แม่น้ำสายบุรี | ระบบส่งน้ำ | - | - | 600 | - | 2561 | 2561 | |

| ที่ | ลำดับงานชลประทาน/โครงการ | ตำบล | อำเภอ | จังหวัด | พิกัด | | ลุ่มน้ำ | | ประเภทโครงการ | ปริมาณน้ำ เก็บกัก (ล้าน ลบ.ม.) | พื้นที่ (ไร่) | | | ระยะเวลาก่อสร้าง | | หมายเหตุ |
|-----|--|------------|------------|----------|----------|------------|---------------------------|----------------------|----------------|--------------------------------------|----------------|---------------------|------------------------|------------------|-------|----------|
| | | | | | Lat | Long | หลัก | รอง | | | พื้นที่โครงการ | พื้นที่ ชลประทาน | พื้นที่ รับประโยชน์ | เริ่ม | เสร็จ | |
| 379 | ระบบส่งน้ำพร้อมอาคารประกอบโครงการจัดหาน้ำสนับสนุนโรงเรียน ดชด.บ้านสีลานนท์ (แผนงานภายใต้ยุทธศาสตร์การบริหารจัดการน้ำ พ.ศ.2558-2569 ครั้งที่ 1) | สุคีริน | สุคีริน | นราธิวาส | 5.965618 | 101.673418 | ลุ่มน้ำภาคใต้ฝั่งตะวันออก | แม่น้ำสายบุรี | ระบบส่งน้ำ | - | - | - | 2561 | 2561 | | |
| 380 | อาคารบังคับน้ำกกลางคลองป่าเสม็ด กม. 6+800 | ป่าเสม็ด | สุไหงโก-ลก | นราธิวาส | 6.076220 | 102.000880 | ลุ่มน้ำภาคใต้ฝั่งตะวันออก | แม่น้ำโคกล | อาคารบังคับน้ำ | - | - | 2,700 | 2561 | 2561 | | |
| 381 | อาคารบังคับน้ำ คลองป่าเสม็ดฝั่งซ้าย กม. 12+000 | ปูเียะ | สุไหงโก-ลก | นราธิวาส | 6.093163 | 102.022037 | ลุ่มน้ำภาคใต้ฝั่งตะวันออก | แม่น้ำโคกล | อาคารบังคับน้ำ | - | - | 3,000 | 2561 | 2561 | | |
| 382 | อาคารบังคับน้ำปากคลองระบายน้อย 16 | ปูเียะ | สุไหงโก-ลก | นราธิวาส | 6.112970 | 102.013500 | ลุ่มน้ำภาคใต้ฝั่งตะวันออก | แม่น้ำโคกล | อาคารบังคับน้ำ | - | - | 2,500 | 2561 | 2561 | | |
| 383 | ระบบส่งน้ำอ่างเก็บน้ำโคกลียง อันเนื่องมาจากพระราชดำริ | สุโหงป่าตี | สุโหงป่าตี | นราธิวาส | 6.153994 | 101.899234 | ลุ่มน้ำภาคใต้ฝั่งตะวันออก | แม่น้ำสายบุรี | ระบบส่งน้ำ | 1.160 | 250 | - | 2561 | 2561 | | |
| 384 | ระบบส่งน้ำอ่างเก็บน้ำห้วยวังนุร | หุงพลา | โคกลี | ปัตตานี | 6.374100 | 101.950000 | ลุ่มน้ำปัตตานี | - | ระบบส่งน้ำ | - | 150 | 300 | 2561 | 2561 | | |
| 385 | คันกันน้ำกาสะเนอ | คองใหม่ | ยะรัง | ปัตตานี | 6.741700 | 101.251600 | ลุ่มน้ำปัตตานี | แม่น้ำปัตตานีตอนล่าง | ระบบระบายน้ำ | - | - | 1,500 | 2561 | 2561 | | |
| 386 | คันกันน้ำบ้านมะริง | จะรัง | ยะรัง | ปัตตานี | 6.513000 | 101.305700 | ลุ่มน้ำปัตตานี | - | คันกันน้ำ | - | 300 | 1,500 | 2561 | 2561 | | |
| 387 | คันกันน้ำบ้านคลองช้าง | ยาปี | หนองจิก | ปัตตานี | 6.759300 | 101.239900 | ลุ่มน้ำปัตตานี | แม่น้ำปัตตานีตอนล่าง | ระบบระบายน้ำ | - | - | 1,200 | 2561 | 2561 | | |
| 388 | ระบบระบายน้ำคลองระบายนี้อย่างที่ 7 พร้อมคันกันน้ำและอาคารประกอบ ระยะที่ 2 | มะรือโอบอก | เจาะไอร้อง | นราธิวาส | 6.290100 | 101.865400 | ลุ่มน้ำภาคใต้ฝั่งตะวันออก | แม่น้ำบางนรา | ระบบระบายน้ำ | - | - | 6,000 | 2560 | 2561 | | |
| 389 | ระบบระบายน้ำคลองระบายนี้อย่างที่ 4 พร้อมคันกันน้ำและอาคารประกอบ ระยะที่ 3 | มะรือโอบอก | เจาะไอร้อง | นราธิวาส | 6.263300 | 101.892400 | ลุ่มน้ำภาคใต้ฝั่งตะวันออก | แม่น้ำบางนรา | ระบบระบายน้ำ | - | - | 3,000 | 2560 | 2561 | | |
| 390 | ระบบระบายน้ำโครงการยูโย อันเนื่องมาจากพระราชดำริ ระยะที่ 2 | บาขุนทอง | ตากใบ | นราธิวาส | 6.259600 | 101.919700 | ลุ่มน้ำภาคใต้ฝั่งตะวันออก | แม่น้ำบางนรา | ระบบระบายน้ำ | - | - | 3,000 | 2560 | 2561 | | |
| 391 | ระบบระบายน้ำท่าพุดองล่าง พร้อมอาคารประกอบ ระยะที่ 2 | เสียด | ตากใบ | นราธิวาส | 6.271100 | 102.094600 | ลุ่มน้ำภาคใต้ฝั่งตะวันออก | แม่น้ำบางนรา | ระบบระบายน้ำ | - | - | 1,500 | 2560 | 2561 | | |
| 392 | ฝายบ้านลาดใหญ่ พร้อมระบบส่งน้ำ (สายที่ 2) | สากอ | สุโหงป่าตี | นราธิวาส | 6.023800 | 101.817300 | ลุ่มน้ำภาคใต้ฝั่งตะวันออก | แม่น้ำบางนรา | ระบบส่งน้ำ | - | - | 100 | 2561 | 2561 | | |
| 393 | ฝายบ้านลาดใหญ่พร้อมระบบส่งน้ำ | บาเจาะ | บันนังสตา | ยะลา | 6.165500 | 101.315700 | ลุ่มน้ำภาคใต้ฝั่งตะวันออก | คลองท่าตะเภา | ฝาย | - | - | 600 | 2561 | 2561 | | |
| 394 | ระบบส่งน้ำพร้อมอาคารประกอบโครงการก่อสร้างปากออันเนื่องมาจากพระราชดำริ | เจียงคีรี | ศรีสาคร | นราธิวาส | 6.273014 | 101.581673 | ลุ่มน้ำภาคใต้ฝั่งตะวันออก | แม่น้ำสายบุรี | ระบบระบายน้ำ | - | - | 900 | 2561 | 2561 | | |
| 395 | ระบบส่งน้ำพร้อมสถานีสูบน้ำขนาดเล็กร่วมกันทำนบ | ลำกู | เมือง | นราธิวาส | 6.341300 | 101.794000 | ลุ่มน้ำภาคใต้ฝั่งตะวันออก | แม่น้ำบางนรา | ระบบส่งน้ำ | - | 250 | - | 2561 | 2561 | | |

| ที่ | สำนักงานชลประทาน/โครงการ | ตำบล | อำเภอ | จังหวัด | พิกัด | | ลุ่มน้ำ | | ประเภทโครงการ | ปริมาณน้ำเก็บกัก (ล้าน ลบ.ม.) | พื้นที่ (ไร่) | | | ระยะเวลาก่อสร้าง | | หมายเหตุ |
|-----|--|--------|-------|----------|----------|------------|----------------------------|---------------|--|-------------------------------|----------------|-----------------|--------------------|------------------|-------|----------|
| | | | | | Lat | Long | หลัก | รอง | | | พื้นที่โครงการ | พื้นที่ชลประทาน | พื้นที่รับประโยชน์ | เริ่ม | เสร็จ | |
| 396 | คันกันน้ำพ่ามค้ออย่าง บ้านขอมต้นนาตุ | กะลุวอ | เมือง | นราธิวาส | 6.355100 | 101.837100 | กลุ่มน้ำภาคใต้ฝั่งตะวันออก | แม่น้ำบางนรา | โครงการเสริมขัวหลัง (ปรับปรุง เพิ่มประสิทธิภาพโครงการ) | - | 530 | - | 2561 | 2561 | | |
| 397 | ระบบคลองส่งน้ำอาคารบังคับน้ำบึงโต๊ะอูลี (พรต.) | วังพญา | รามัน | ยะลา | 6.557000 | 101.374600 | กลุ่มน้ำภาคใต้ฝั่งตะวันออก | แม่น้ำสายบุรี | ระบบส่งน้ำ | - | - | - | 2561 | 2561 | | |

3.4.2 ก่อสร้างแหล่งน้ำและระบบส่งน้ำในพื้นที่หมู่บ้านป้องกันตนเองชายแดน : ปชต.

| ที่ | สำนักงานชลประทาน/โครงการ | ตำบล | อำเภอ | จังหวัด | พิกัด | | ลุ่มน้ำ | | ประเภทโครงการ | ปริมาณน้ำเก็บกัก (ล้าน ลบ.ม.) | พื้นที่ (ไร่) | | | ระยะเวลาก่อสร้าง | | หมายเหตุ |
|-----|--|------------|------------|-------------|-----------|------------|-------------------|---------------------|---------------|-------------------------------|----------------|-----------------|--------------------|------------------|-------|----------|
| | | | | | Lat | Long | หลัก | รอง | | | พื้นที่โครงการ | พื้นที่ชลประทาน | พื้นที่รับประโยชน์ | เริ่ม | เสร็จ | |
| | รวมทั้งสิ้น 24 รายการ | | | | | | | | | 2.350 | 2,030 | 10,645 | 5,346 | | | |
| | สำนักงานชลประทานที่ 1 | | | | | | | | | 0.090 | - | 2,400 | - | | | |
| 1 | ระบบส่งน้ำฝายแม่ดอน (ระยะที่ 2) | บ้านกาศ | แม่สะเรียง | แม่ฮ่องสอน | 18.212800 | 97.882100 | ลุ่มน้ำสาละวิน | แม่ยมตอนบน | ระบบส่งน้ำ | - | - | 200 | - | 2561 | 2561 | |
| 2 | ระบบส่งน้ำพร้อมอาคารประกอบฝายห้วยปางเตือ | เปียงหลวง | เวียงแหง | เชียงใหม่ | 19.647400 | 98.655700 | ลุ่มน้ำกก | แม่ปิงตอนบน | ระบบส่งน้ำ | - | - | 1,000 | - | 2561 | 2561 | |
| 3 | ฝายเมืองงามพร้อมระบบส่งน้ำ | ท่าตอน | แม่เมาะ | เชียงใหม่ | 20.110500 | 99.528000 | ลุ่มน้ำกก | แม่ก๊กตอนล่าง | ฝาย | 0.090 | - | 1,200 | - | 2561 | 2561 | |
| | สำนักงานชลประทานที่ 2 | | | | | | | | | - | - | 1,400 | - | | | |
| 4 | ฝายห้วยน้ำและระบบส่งน้ำกันน้ำอ่างเก็บน้ำน้ำแดง | น่าน้อย | น่าน้อย | น่าน | | | ลุ่มน้ำน่าน | | ฝาย | - | - | 1,400 | - | 2561 | 2561 | |
| | สำนักงานชลประทานที่ 4 | | | | | | | | | 0.110 | 500 | - | 500 | | | |
| 5 | ฝายกุเลอติพร้อมระบบส่งน้ำ | แม่กลอง | อู่เมียง | ตาก | | | ลุ่มน้ำแม่กลอง | | ฝาย | 0.110 | 500 | - | 500 | 2561 | 2561 | |
| | สำนักงานชลประทานที่ 5 | | | | | | | | | 0.040 | - | - | 400 | | | |
| 6 | ฝายห้วยก้านเหลือง | โคกกว้าง | บึงคล้า | บึงกาฬ | 18.186800 | 103.825200 | ลุ่มน้ำโขง | ห้วยอี | ฝาย | 0.040 | - | - | 400 | 2561 | 2561 | |
| | สำนักงานชลประทานที่ 7 | | | | | | | | | 0.410 | - | 3,270 | 686 | | | |
| 7 | อ่างเก็บน้ำห้วยงเลียด | ไชยบุรี | ท่าอุเทน | นครพนม | 17.6348 | 104.3803 | ลุ่มน้ำโขง | ห้วยทวย | อ่างเก็บน้ำ | 0.050 | - | 1,200 | 126 | 2561 | 2561 | |
| 8 | ฝายห้วยงอบ | โนนค้อ | บุณฑริก | อุบลราชธานี | 14.6984 | 105.3204 | ลุ่มน้ำมูล | ลำโดมน้อย | ฝาย | 0.150 | - | 1,000 | 205 | 2561 | 2561 | |
| 9 | ฝายห้วยคันโคง (ตอนบน) ปชต. | โพธิ์ไทร | คอนคาบ | มุกดาหาร | 16.39593 | 104.85859 | ลุ่มน้ำโขง | ลุ่มน้ำห้วยมุก | ฝาย | 0.030 | - | 370 | 135 | 2561 | 2561 | |
| 10 | ฝายห้วยแก้วแดง | ชามาน | ชามาน | อำนาจเจริญ | 16.2153 | 104.9430 | ลุ่มน้ำโขง | แม่น้ำโขงตอนล่าง | ฝาย | 0.180 | - | 700 | 220 | 2561 | 2561 | |
| | สำนักงานชลประทานที่ 8 | | | | | | | | | 0.230 | - | 2,325 | 1,600 | | | |
| 11 | ฝายบ้านห้วยจันทร์ (บ้านตาจ) | ห้วยจันทร์ | ขุนหาญ | ศรีสะเกษ | 14.486000 | 104.340500 | ลุ่มน้ำมูล | | ฝาย | 0.050 | - | 1,800 | - | 2561 | 2561 | |
| 12 | ฝายห้วยสามง่าม | ตาเมียง | พนมดงรัก | สุรินทร์ | 14.432900 | 103.281000 | ลุ่มน้ำมูล | | ฝาย | 0.050 | - | 525 | 1,500 | 2561 | 2561 | |
| 13 | อ่างเก็บน้ำห้วยตาเถา | สายตะกู | บ้านกรวด | บุรีรัมย์ | 14.482594 | 103.616833 | ลุ่มน้ำมูล | อ่างเก็บน้ำ | | 0.130 | - | - | 100 | 2561 | 2561 | |
| | สำนักงานชลประทานที่ 9 | | | | | | | | | 1.320 | - | - | 880 | | | |
| 14 | ฝายบ้านหินขาก2 | ทุ่งขาม | สอยดาว | จันทบุรี | 12.915033 | 102.327298 | ลุ่มน้ำโตนเลสาบ | โตนเลสาบ ตอนล่าง | ฝาย | - | - | - | 380 | 2561 | 2561 | |
| 15 | ฝายบ้านเนินพัฒนา 2 | หนองบอน | บ่อไร่ | ตราด | 13.177700 | 102.244800 | ลุ่มน้ำปราจีนบุรี | คลองพระสตีง | ฝาย | 1.320 | - | - | 500 | 2561 | 2561 | |

| ที่ | สำนักงานชลประทาน/โครงการ | ตำบล | อำเภอ | จังหวัด | พิกัด | | ลุ่มน้ำ | | ประเภทโครงการ | ปริมาณน้ำเก็บกัก (ล้าน ลบ.ม.) | พื้นที่ (ไร่) | | | ระยะเวลาก่อสร้าง | | หมายเหตุ |
|-----|--|------------------|----------------|-----------------|-------|-----------|---------------------------|--------|----------------|-------------------------------|----------------|-----------------|--------------------|------------------|-------|----------|
| | | | | | Lat | Long | หลัก | รอง | | | พื้นที่โครงการ | พื้นที่ชลประทาน | พื้นที่รับประโยชน์ | เริ่ม | เสร็จ | |
| | สำนักงานชลประทานที่ 13 | | | | | | | | | | | | | | | |
| 16 | ฝายบ้านพุน้ำร้อน2 | บ้านเก่า | เมืองกาญจนบุรี | กาญจนบุรี | | 99.079300 | ลุ่มน้ำแม่กลอง | ลำภาชี | ฝาย | 0.030 | - | - | 600 | 2561 | 2561 | |
| 17 | ฝายห้วยตะโกปิดทองพร้อมระบบส่งน้ำ | สวนผึ้ง | สวนผึ้ง | ราชบุรี | | 99.186900 | ลุ่มน้ำแม่กลอง | ลำภาชี | ฝาย | 0.030 | - | 300 | - | 2561 | 2561 | |
| | สำนักงานชลประทานที่ 14 | | | | | | | | | | | | | | | |
| 18 | ระบบส่งน้ำอ่างเก็บน้ำหนองประไ | ยางน้ำกลัดเหนือ | หนองหญ้าปล้อง | เพชรบุรี | | | ลุ่มน้ำเพชรบุรี | | ระบบส่งน้ำ | - | 650 | - | 150 | 2561 | 2561 | |
| 19 | อาคารบังคับน้ำห้วยนายร้อยพร้อมระบบส่งน้ำ | บางแก้ว | ละอุ่น | ระนอง | | | ลุ่มน้ำภาคใต้ฝั่งตะวันตก | | อาคารบังคับน้ำ | 0.010 | 350 | - | 70 | 2561 | 2561 | |
| 20 | ฝายบ้านวิลาห์ราษฎร์ | บึงนคร | หัวหิน | ประจวบคีรีขันธ์ | | | ลุ่มน้ำภาคใต้ฝั่งตะวันออก | | ฝาย | 0.040 | - | 350 | 150 | 2561 | 2561 | |
| 21 | อาคารบังคับน้ำแม่แพรกาย | สองพี่น้อง | ท่าแซะ | ชุมพร | | | ลุ่มน้ำภาคใต้ฝั่งตะวันออก | | อาคารบังคับน้ำ | 0.020 | - | 500 | 10 | 2561 | 2561 | |
| | สำนักงานชลประทานที่ 16 | | | | | | | | | | | | | | | |
| 22 | ระบบส่งน้ำฝายห้วยตักปุ๋ย (บขต.) | วังประจัน | คานโดน | สตูล | | 6.753000 | ลุ่มน้ำภาคใต้ฝั่งตะวันตก | | ระบบส่งน้ำ | - | 100 | 100 | - | 2561 | 2561 | |
| 23 | ระบบส่งน้ำวัดก่าสะละ | วังประจัน | คานโดน | สตูล | | 6.697800 | ลุ่มน้ำภาคใต้ฝั่งตะวันตก | | ระบบกระจายน้ำ | - | 100 | - | - | 2561 | 2561 | |
| 24 | ฝายคลองนางาม | ปำรังตั้งเบงขาร์ | สะเตา | สงขลา | | 6.698800 | ลุ่มน้ำทะเลสาบสงขลา | | ฝาย | 0.020 | 330 | - | 300 | 2561 | 2561 | |

3.4.3 สถานีสูบน้ำด้วยไฟฟ้า

| ที่ | สำนักงานชลประทาน/โครงการ | ตำบล | อำเภอ | จังหวัด | พิกัด | | ลุ่มน้ำ | | ประเภทโครงการ | ปริมาณน้ำเก็บกัก (ล้าน ลบ.ม.) | พื้นที่ (ไร่) | | | ระยะเวลาก่อสร้าง | | หมายเหตุ |
|-----|---|------------|-----------|-----------|-----------|------------|-------------|------------------|----------------------|-------------------------------|----------------|-----------------|--------------------|------------------|-------|----------|
| | | | | | Lat | Long | หลัก | รอง | | | พื้นที่โครงการ | พื้นที่ชลประทาน | พื้นที่รับประโยชน์ | เริ่ม | เสร็จ | |
| | รวมทั้งสิ้น 187 รายการ | | | | | | | | | 2,040 | 121,685 | 186,991 | 84,503 | | | |
| | สำนักงานชลประทานที่ 1 | | | | | | | | | - | - | 1,500 | 1,930 | | | |
| 1 | สถานีสูบน้ำด้วยไฟฟ้าพร้อมระบบส่งน้ำ บ้านสองแคว | สองแคว | ดอยหล่อ | เชียงใหม่ | 18.497100 | 98.843600 | ลุ่มน้ำปิง | แม่กลาง | สถานีสูบน้ำด้วยไฟฟ้า | - | - | 1,500 | - | 2561 | 2561 | |
| 2 | สถานีสูบน้ำด้วยไฟฟ้าพร้อมระบบส่งน้ำ บ้านป่าไผ่ | ป่าไผ่ | สี่ | ลำพูน | 17.874400 | 98.927300 | ลุ่มน้ำปิง | แม่สี่ | สถานีสูบน้ำด้วยไฟฟ้า | - | - | - | 1,930 | 2561 | 2561 | |
| | สำนักงานชลประทานที่ 2 | | | | | | | | | - | 500 | 32,900 | - | | | |
| 3 | สถานีสูบน้ำด้วยไฟฟ้าพร้อมระบบส่งน้ำ บ้านร่องห้า | ศรีดอนชัย | เชียงทอง | เชียงราย | 20.114900 | 100.384200 | ลุ่มน้ำโขง | แม่น้ำอิงตอนล่าง | สถานีสูบน้ำด้วยไฟฟ้า | - | - | 2500 | - | 2561 | 2561 | |
| 4 | สถานีสูบน้ำด้วยไฟฟ้าบ้านดงแก้วพร้อมระบบส่งน้ำ | บัวสลี | แม่ลาว | เชียงราย | 19.812300 | 99.724100 | ลุ่มน้ำกก | น้ำแม่ลาว | สถานีสูบน้ำด้วยไฟฟ้า | - | 500 | 300 | - | 2561 | 2561 | |
| 5 | สถานีสูบน้ำด้วยไฟฟ้าพร้อมระบบส่งน้ำ บ้านต้นช้าง | ป่าคา | ท่ากึ่งผา | น่าน | 19.090300 | 100.798300 | ลุ่มน้ำน่าน | | สถานีสูบน้ำด้วยไฟฟ้า | - | - | 600 | - | 2561 | 2561 | |
| 6 | สถานีสูบน้ำด้วยไฟฟ้าพร้อมระบบส่งน้ำ บ้านร่องแม่เตใหม่ | ทุ่งวางทอง | จุน | พะเยา | 19.477900 | 100.133900 | ลุ่มน้ำอิง | | สถานีสูบน้ำด้วยไฟฟ้า | - | - | 3,000 | - | 2561 | 2561 | |
| 7 | สถานีสูบน้ำด้วยไฟฟ้าพร้อมระบบส่งน้ำ บ้านปางป๋อ | สอ | จุน | พะเยา | 19.459564 | 100.100752 | ลุ่มน้ำอิง | | สถานีสูบน้ำด้วยไฟฟ้า | - | - | 10,000 | - | 2561 | 2561 | |
| 8 | สถานีสูบน้ำด้วยไฟฟ้าพร้อมระบบส่งน้ำ บ้านนยาง | นยาง | สบปราบ | ลำปาง | | | ลุ่มน้ำวัง | | สถานีสูบน้ำด้วยไฟฟ้า | - | - | 3,000 | - | 2561 | 2561 | |
| 9 | ก่อสร้างสถานีสูบน้ำด้วยไฟฟ้าพร้อมระบบส่งน้ำตำบลป่าขาง | ป่าขาง | ดอกคำใต้ | พะเยา | | | ลุ่มน้ำอิง | | สถานีสูบน้ำด้วยไฟฟ้า | - | - | 3,000 | - | 2561 | 2561 | |
| 10 | สถานีสูบน้ำด้วยไฟฟ้าพร้อมระบบส่งน้ำ บ้านร่องแซ่ | เวียง | เทิง | เชียงราย | 19.597800 | 100.173800 | ลุ่มน้ำอิง | แม่ลาว | สถานีสูบน้ำด้วยไฟฟ้า | - | - | 2,500 | - | 2561 | 2561 | |

| ที่ | สำนักงานชลประทาน/โครงการ | ตำบล | อำเภอ | จังหวัด | พิกัด | | ลุ่มน้ำ | | | ประเภทโครงการ | ปริมาณน้ำ เก็บกัก (ล้าน ลบ.ม.) | พื้นที่ (ไร่) | | | ระยะเวลาก่อสร้าง | | หมายเหตุ |
|-----|--|----------|-----------|-----------|-----------|------------|-------------|------------------|----------------|----------------------|--------------------------------------|---------------------|------------------------|-------|------------------|--|----------|
| | | | | | Lat | Long | หลัก | รอง | พื้นที่โครงการ | | | พื้นที่ ชลประทาน | พื้นที่ รับประโยชน์ | เริ่ม | เสร็จ | | |
| 11 | โครงการสถานีสูบน้ำด้วยไฟฟ้าพร้อมระบบส่งน้ำบ้านสันธาตุ | โยนก | เชียงแสน | เชียงราย | 20.222500 | 100.118100 | ลุ่มน้ำโขง | น้ำแม่สัน | | สถานีสูบน้ำด้วยไฟฟ้า | - | 3,000 | - | 2561 | 2561 | | |
| 12 | ก่อสร้างสถานีสูบน้ำด้วยไฟฟ้าพร้อมระบบส่งน้ำบ้านห้วยมะเกลือ (จัดทำน้ำสนับสนุน เกษตรแปลงใหญ่ต้นแบบ จังหวัดลำปาง) | หัวเสือ | แม่ทะ | ลำปาง | | | ลุ่มน้ำวัง | | | สถานีสูบน้ำด้วยไฟฟ้า | - | 2,000 | - | 2561 | 2561 | | |
| 13 | สถานีสูบน้ำด้วยไฟฟ้าพร้อมระบบส่งน้ำบ้านหนองขง สนับสนุนโครงการของ แร่ถ่านหินเมืองจากพระราชดำริ | หนองแรด | เวียง | เชียงราย | 19.617000 | 100.140600 | ลุ่มน้ำโขง | แม่น้ำอิงตอนกลาง | | สถานีสูบน้ำด้วยไฟฟ้า | - | 3,000 | - | 2561 | 2561 | | |
| | สำนักงานชลประทานที่ 3 | | | | | | | | | | - | 12,300 | 1,160 | | | | |
| 14 | สถานีสูบน้ำด้วยไฟฟ้าพร้อมระบบส่งน้ำบ้านไร่สุขสมบูรณ์ | บ้านยาง | วัดโบสถ์ | พิษณุโลก | | | ลุ่มน้ำน่าน | | | สถานีสูบน้ำด้วยไฟฟ้า | - | 1,900 | 450 | 2561 | 2561 | | |
| 15 | สถานีสูบน้ำด้วยไฟฟ้าพร้อมระบบส่งน้ำบ้านน้อยเหนือ | ทีลาด | วัดโบสถ์ | พิษณุโลก | | | ลุ่มน้ำน่าน | | | สถานีสูบน้ำด้วยไฟฟ้า | - | 3,000 | 200 | 2561 | 2561 | | |
| 16 | สถานีสูบน้ำด้วยไฟฟ้าพร้อมระบบส่งน้ำบ้านยางขาว (3) | ยางขาว | พุทธะคีรี | นครสวรรค์ | 15.305770 | 100.553950 | ลุ่มน้ำน่าน | ลุ่มน้ำเจ้าพระยา | | สถานีสูบน้ำด้วยไฟฟ้า | - | 1,500 | 150 | 2561 | 2561 | | |
| 17 | สถานีสูบน้ำด้วยไฟฟ้าพร้อมระบบส่งน้ำบ้านศาล จ.พิจิตร | โพทะเล | โพทะเล | พิจิตร | 16.129221 | 100.260153 | ลุ่มน้ำยม | | | สถานีสูบน้ำด้วยไฟฟ้า | - | 2,000 | 100 | 2561 | 2561 | | |
| 18 | สถานีสูบน้ำด้วยไฟฟ้าพร้อมระบบส่งน้ำบ้านราชช้างขวัญ จ.พิจิตร | ปากทาง | เมือง | พิจิตร | 16.475098 | 100.330324 | ลุ่มน้ำน่าน | | | สถานีสูบน้ำด้วยไฟฟ้า | - | 2,700 | 180 | 2561 | 2561 | | |
| 19 | สถานีสูบน้ำด้วยไฟฟ้าพร้อมระบบส่งน้ำบ้านกำแพงดิน 2 (รังโง) จ.พิจิตร | กำแพงดิน | สามง่าม | พิจิตร | 16.626195 | 100.219778 | ลุ่มน้ำยม | | | สถานีสูบน้ำด้วยไฟฟ้า | - | 1,200 | 80 | 2561 | 2561 | | |
| 20 | สถานีสูบน้ำด้วยไฟฟ้าพร้อมระบบส่งน้ำ 1 พร้อมระบบส่งน้ำ | ป่าคาย | ทองเสาชัน | อุตรดิตถ์ | | | ลุ่มน้ำน่าน | | | สถานีสูบน้ำด้วยไฟฟ้า | - | - | - | 2561 | 2561 | | |
| 21 | สถานีสูบน้ำด้วยไฟฟ้าพร้อมระบบส่งน้ำบ้านหนองเขม | บ้านน้อย | โพทะเล | พิจิตร | | | ลุ่มน้ำยม | | | สถานีสูบน้ำด้วยไฟฟ้า | - | - | - | 2561 | 2561 | | |

| ที่ | สำนักงานชลประทาน/โครงการ | ตำบล | อำเภอ | จังหวัด | พิกัด | | ลุ่มน้ำ | | ประเภทโครงการ | ปริมาณน้ำ เก็บกัก (ล้าน ลบ.ม.) | พื้นที่ (ไร่) | | | ระยะเวลาก่อสร้าง | | หมายเหตุ |
|-----|--|-------------|-------------|-------------|-----------|------------|------------|---------------|----------------------|--------------------------------------|----------------|---------------------|------------------------|------------------|-------|----------|
| | | | | | Lat | Long | หลัก | รอง | | | พื้นที่โครงการ | พื้นที่ ชลประทาน | พื้นที่ รับประโยชน์ | เริ่ม | เสร็จ | |
| | สำนักงานชลประทานที่ 4 | | | | | | | | | | | | | | | |
| 22 | สถานีสูบน้ำด้วยไฟฟ้าพร้อมระบบส่งน้ำ บ้านมิ่งทั้งเขต 1 | บึงทับแฉด | ลานกระบือ | กำแพงเพชร | 16.659600 | 99.602000 | ลุ่มน้ำปึง | | สถานีสูบน้ำด้วยไฟฟ้า | - | 8,500 | - | 661 | 2561 | 2561 | |
| 23 | สถานีสูบน้ำด้วยไฟฟ้าพร้อมระบบส่งน้ำ บ้านมิ่งทั้งเขต 2 | บึงทับแฉด | ลานกระบือ | กำแพงเพชร | 16.690000 | 99.854900 | ลุ่มน้ำปึง | | สถานีสูบน้ำด้วยไฟฟ้า | - | 1,500 | - | 200 | 2561 | 2561 | |
| 24 | สถานีสูบน้ำด้วยไฟฟ้าพร้อมระบบส่งน้ำ บ้านนาปลั่ง | นาพูน | วังจันทน์ | แพร่ | 17.790700 | 99.791200 | ลุ่มน้ำยม | | สถานีสูบน้ำด้วยไฟฟ้า | - | 2,000 | - | 228 | 2561 | 2561 | |
| 25 | สถานีสูบน้ำด้วยไฟฟ้าพร้อมระบบส่งน้ำ บ้านสะเลียม | ตำหนักธรรม | หนองม่วงไข่ | แพร่ | 18.277900 | 100.275300 | ลุ่มน้ำยม | | สถานีสูบน้ำด้วยไฟฟ้า | - | 1,500 | - | 83 | 2561 | 2561 | |
| 26 | สถานีสูบน้ำด้วยไฟฟ้าพร้อมระบบส่งน้ำ บ้านสามเงาตก | ย่านรี | สามเงา | ตาก | | | ลุ่มน้ำวัง | | สถานีสูบน้ำด้วยไฟฟ้า | - | 2,000 | - | - | 2561 | 2561 | |
| | สำนักงานชลประทานที่ 5 | | | | | | | | | | | | | | | |
| 27 | สถานีสูบน้ำด้วยไฟฟ้าพร้อมระบบส่งน้ำ บ้านหาดสัง | สร้างนางขาว | โพธิ์สัย | หนองคาย | 17.909200 | 103.068600 | ลุ่มน้ำโขง | ห้วยหลวง | สถานีสูบน้ำด้วยไฟฟ้า | - | - | 1,070 | - | 2561 | 2561 | |
| 28 | โครงการสถานีสูบน้ำด้วยไฟฟ้าบ้านอึ้ง สูงเจียว | ฝั่งแดง | นากลาง | หนองบัวลำภู | 17.240919 | 102.257131 | ลุ่มน้ำชี | ลำพะเมียง | สถานีสูบน้ำด้วยไฟฟ้า | - | - | 1,500 | - | 2561 | 2561 | |
| 29 | โครงการสถานีสูบน้ำด้วยไฟฟ้าบ้านโนน สูงเจียว | โนนสัง | โนนสัง | หนองบัวลำภู | 16.872945 | 102.579135 | ลุ่มน้ำชี | ลำน้ำพองตอนบน | สถานีสูบน้ำด้วยไฟฟ้า | - | - | 1,200 | - | 2561 | 2561 | |
| 30 | โครงการสถานีสูบน้ำด้วยไฟฟ้าบ้าน หนองแง่ง | หนองบัว | เมือง | หนองบัวลำภู | 17.178480 | 102.441874 | ลุ่มน้ำชี | ลำพะเมียง | สถานีสูบน้ำด้วยไฟฟ้า | - | - | 250 | - | 2561 | 2561 | |
| 31 | สถานีสูบน้ำด้วยไฟฟ้าพร้อมระบบส่งน้ำ บ้านหนองสูงปาว | นาซุง | ศรีธาตุ | อุดรธานี | 16.932623 | 103.282541 | ลุ่มน้ำชี | ลำบัวตอมบน | สถานีสูบน้ำด้วยไฟฟ้า | - | - | 1,500 | - | 2561 | 2561 | |
| 32 | สถานีสูบน้ำด้วยไฟฟ้าพร้อมระบบส่งน้ำ บ้านหนองแสง | หนองอ้อ | หนองวัวซอ | อุดรธานี | 17.217917 | 102.558915 | ลุ่มน้ำปึง | ห้วยหลวง | สถานีสูบน้ำด้วยไฟฟ้า | - | - | 1,500 | - | 2561 | 2561 | |
| 33 | สถานีสูบน้ำด้วยไฟฟ้าพร้อมระบบส่งน้ำ บ้านศรีคลัง | นาซุง | กุสุมาลย์ | สกลนคร | 17.413700 | 104.210000 | ลุ่มน้ำปึง | ห้วยน้ำจูน | สถานีสูบน้ำด้วยไฟฟ้า | - | 1,193 | 1,650 | - | 2561 | 2561 | |

| ที่ | สำนักงานชลประทาน/โครงการ | ตำบล | อำเภอ | จังหวัด | พิกัด | | ลุ่มน้ำ | | ประเภทโครงการ | ปริมาณน้ำ เก็บกัก (ล้าน ลบ.ม.) | พื้นที่ (ไร่) | | | ระยะเวลาก่อสร้าง | | หมายเหตุ |
|-----|---|----------|-------------|-------------|-----------|------------|------------|---------------------|----------------------|--------------------------------------|----------------|---------------------|------------------------|------------------|-------|----------|
| | | | | | Lat | Long | หลัก | รอง | | | พื้นที่โครงการ | พื้นที่ ชลประทาน | พื้นที่ รับประโยชน์ | เริ่ม | เสร็จ | |
| 34 | สถานีสูบน้ำด้วยไฟฟ้าพร้อมระบบส่งน้ำ บ้านโคกทอง | โคกทอง | เมือง | สกลนคร | 17.144600 | 104.283000 | ลุ่มน้ำโขง | ห้วยน้ำก่ำ | สถานีสูบน้ำด้วยไฟฟ้า | - | 1,732 | 2,208 | - | 2561 | 2561 | |
| 35 | สถานีสูบน้ำด้วยไฟฟ้าพร้อมระบบส่งน้ำ บ้านสร้างเป็น | แก่ง | สว่างแดนดิน | สกลนคร | 17.969500 | 103.588000 | ลุ่มน้ำโขง | แม่น้ำสงครามตอนล่าง | สถานีสูบน้ำด้วยไฟฟ้า | - | 1,500 | 1,500 | - | 2561 | 2561 | |
| 36 | สถานีสูบน้ำด้วยไฟฟ้าพร้อมระบบส่งน้ำ บ้านฟักกนา | นาอาน | เมือง | เลย | 17.476251 | 101.681981 | ลุ่มน้ำโขง | แม่น้ำเลยตอนล่าง | สถานีสูบน้ำด้วยไฟฟ้า | - | - | 1,059 | - | 2561 | 2561 | |
| 37 | สถานีสูบน้ำด้วยไฟฟ้าพร้อมระบบส่งน้ำ บ้านอาฮี | อาฮี | ท่าลี่ | เลย | 17.677912 | 101.361821 | ลุ่มน้ำโขง | น้ำเหือง | สถานีสูบน้ำด้วยไฟฟ้า | - | - | 1,300 | - | 2561 | 2561 | |
| 38 | สถานีสูบน้ำด้วยไฟฟ้าพร้อมระบบส่งน้ำ บ้านทรัพย์ภูงา | หนองเรือ | โนนสัง | หนองบัวลำภู | 16.842900 | 102.475600 | ลุ่มน้ำชี | ลำน้ำพองตอนบน | สถานีสูบน้ำด้วยไฟฟ้า | - | - | 1,325 | - | 2561 | 2561 | |
| 39 | สถานีสูบน้ำด้วยไฟฟ้าพร้อมระบบส่งน้ำ บ้านโนนตาล | นาข่า | ท่าบ่อ | หนองคาย | 17.826400 | 102.468700 | ลุ่มน้ำโขง | น้ำโงม | สถานีสูบน้ำด้วยไฟฟ้า | - | - | 1,000 | - | 2561 | 2561 | |
| 40 | สถานีสูบน้ำด้วยไฟฟ้าพร้อมระบบส่งน้ำ บ้านตาลเดี่ยว | ท่าสะอาด | เขกา | บึงกาฬ | 17.941400 | 103.717500 | ลุ่มน้ำโขง | แม่น้ำสงครามตอนล่าง | สถานีสูบน้ำด้วยไฟฟ้า | - | - | 1,000 | - | 2561 | 2561 | |
| 41 | สถานีสูบน้ำด้วยไฟฟ้าพร้อมระบบส่งน้ำ บ้านศาลาค่า | หินโงม | เมือง | หนองคาย | 17.934100 | 102.860400 | ลุ่มน้ำโขง | น้ำสวย | สถานีสูบน้ำด้วยไฟฟ้า | - | - | 1,710 | - | 2561 | 2561 | |
| 42 | สถานีสูบน้ำด้วยไฟฟ้าพร้อมระบบส่งน้ำ บ้านดงคำ | วัดหลวง | โพธิ์ชัย | หนองคาย | 17.930100 | 103.068100 | ลุ่มน้ำโขง | ห้วยหลวง | สถานีสูบน้ำด้วยไฟฟ้า | - | - | 1,100 | - | 2561 | 2561 | |
| 43 | สถานีสูบน้ำด้วยไฟฟ้าพร้อมระบบส่งน้ำ บ้านหนองหมื่น | คำบงทพาน | เมือง | หนองคาย | 17.805000 | 102.835000 | ลุ่มน้ำโขง | น้ำสวย | สถานีสูบน้ำด้วยไฟฟ้า | - | - | 1,300 | - | 2561 | 2561 | |
| 44 | สถานีสูบน้ำด้วยไฟฟ้าพร้อมระบบส่งน้ำ บ้านห้วยหอม | หนองคัน | อุทลวง | เลย | 17.118048 | 101.703900 | ลุ่มน้ำโขง | แม่น้ำเลยตอนล่าง | สถานีสูบน้ำด้วยไฟฟ้า | - | - | 1,229 | - | 2561 | 2561 | |
| 45 | สถานีสูบน้ำด้วยไฟฟ้าพร้อมระบบส่งน้ำ บ้านหนองยอง | หนองยอง | ปากคาด | บึงกาฬ | 18.210900 | 103.360200 | ลุ่มน้ำโขง | แม่น้ำโขงส่วนที่ 7 | สถานีสูบน้ำด้วยไฟฟ้า | - | - | 1,000 | - | 2561 | 2561 | |
| 46 | สถานีสูบน้ำด้วยไฟฟ้าพร้อมระบบส่งน้ำ บ้านเมียง | หนองเสือ | ท่าลี่ | เลย | 17.687760 | 101.408511 | ลุ่มน้ำโขง | แม่น้ำโขงส่วนที่ 4 | สถานีสูบน้ำด้วยไฟฟ้า | - | - | 2,000 | - | 2561 | 2561 | |

| ที่ | สำนักงานชลประทาน/โครงการ | ตำบล | อำเภอ | จังหวัด | พิกัด | | ลุ่มน้ำ | | ประเภทโครงการ | ปริมาณน้ำ เก็บกัก (ล้าน ลบ.ม.) | พื้นที่ (ไร่) | | | ระยะเวลาก่อสร้าง | | หมายเหตุ |
|-----|--|----------|--------------|-------------|-----------|------------|-----------|------------|----------------------|--------------------------------------|----------------|---------------------|------------------------|------------------|-------|----------|
| | | | | | Lat | Long | หลัก | รอง | | | พื้นที่โครงการ | พื้นที่ ชลประทาน | พื้นที่ รับประโยชน์ | เริ่ม | เสร็จ | |
| 47 | สถานีสูบน้ำด้วยไฟฟ้าพร้อมระบบส่งน้ำ บ้านหนองด่าน หมู่ 2, 5 | ด่านช้าง | นากลาง | หนองบัวลำภู | 17.278926 | 102.176482 | ลุ่มน้ำชี | ลำพระเมียง | สถานีสูบน้ำด้วยไฟฟ้า | - | พื้นที่โครงการ | 1,256 | - | 2561 | 2561 | |
| | สำนักงานชลประทานที่ 6 | | | | | | | | | - | | 34,050 | 500 | | | |
| 48 | สถานีสูบน้ำด้วยไฟฟ้าพร้อมระบบส่งน้ำ บ้านแจ้ง | ม่วงลาด | จังหาร | ร้อยเอ็ด | 16.202657 | 103.549949 | ลุ่มน้ำชี | | สถานีสูบน้ำด้วยไฟฟ้า | - | | 1,800 | - | 2561 | 2561 | |
| 49 | เริ่มประสิทธิภาพทางการจัดการน้ำ เพื่อบรรเทาอุทกภัยและภัยแล้งในเขตลุ่ม น้ำชี สาขาห้วยขี้เฒ่า - ฤๅครระชา | บึงงาม | ทุ่งเขาหลวง | ร้อยเอ็ด | 16.135300 | 103.815100 | ลุ่มน้ำชี | | สถานีสูบน้ำด้วยไฟฟ้า | - | | 800 | - | 2561 | 2561 | |
| 50 | สถานีสูบน้ำด้วยไฟฟ้าพร้อมระบบส่งน้ำ บ้านหัวโนน | จรัญบุรี | จรัญบุรี | ร้อยเอ็ด | 16.135300 | 103.815100 | ลุ่มน้ำชี | | สถานีสูบน้ำด้วยไฟฟ้า | - | | 800 | - | 2561 | 2561 | |
| 51 | สถานีสูบน้ำด้วยไฟฟ้าพร้อมระบบส่งน้ำ บ้านชาวมุขม 2 | ชาวมุขม | พนมไพร | ร้อยเอ็ด | 15.728500 | 104.123000 | ลุ่มน้ำชี | | สถานีสูบน้ำด้วยไฟฟ้า | - | | 2,000 | - | 2561 | 2561 | |
| 52 | สถานีสูบน้ำด้วยไฟฟ้าพร้อมระบบส่งน้ำ บ้านแสนสุข | แสนสุข | พนมไพร | ร้อยเอ็ด | 15.734690 | 104.132400 | ลุ่มน้ำชี | | สถานีสูบน้ำด้วยไฟฟ้า | - | | 2,000 | - | 2561 | 2561 | |
| 53 | สถานีสูบน้ำด้วยไฟฟ้าพร้อมระบบส่งน้ำ บ้านนิโกล | ดอนโอง | โพธิ์ชัย | ร้อยเอ็ด | 16.182200 | 103.826000 | ลุ่มน้ำชี | | สถานีสูบน้ำด้วยไฟฟ้า | - | | 2,500 | - | 2561 | 2561 | |
| 54 | สถานีสูบน้ำด้วยไฟฟ้าพร้อมระบบส่งน้ำ บ้านหนองสำราญ | หนองหลวง | เสลภูมิ | ร้อยเอ็ด | 16.094181 | 103.884916 | ลุ่มน้ำชี | | สถานีสูบน้ำด้วยไฟฟ้า | - | | 1,800 | - | 2561 | 2561 | |
| 55 | สถานีสูบน้ำด้วยไฟฟ้าพร้อมระบบส่งน้ำ บ้านหนองเฒ่า | หนองเฒ่า | ยางตลาด | กาฬสินธุ์ | 16.366700 | 103.365500 | ลุ่มน้ำชี | | สถานีสูบน้ำด้วยไฟฟ้า | - | | 700 | - | 2561 | 2561 | |
| 56 | สถานีสูบน้ำด้วยไฟฟ้าพร้อมระบบส่งน้ำ บ้านห้วยไผ่ | น้ำทอง | น้ำทอง | ขอนแก่น | 16.518500 | 102.859100 | ลุ่มน้ำชี | | สถานีสูบน้ำด้วยไฟฟ้า | - | | 2,500 | - | 2561 | 2561 | |
| 57 | สถานีสูบน้ำด้วยไฟฟ้าพร้อมระบบส่งน้ำ บึงแก้ง | บ้านเป่า | เกษตรสมบูรณ์ | ชัยภูมิ | 16.279800 | 101.960200 | ลุ่มน้ำชี | | สถานีสูบน้ำด้วยไฟฟ้า | - | | 1,200 | - | 2561 | 2561 | |

| ที่ | สำนักงานชลประทาน/โครงการ | ตำบล | อำเภอ | จังหวัด | พิกัด | | ลุ่มน้ำ | | ประเภทโครงการ | ปริมาณน้ำ เก็บกัก (ล้าน ลบ.ม.) | พื้นที่ (ไร่) | | | ระยะเวลาก่อสร้าง | | หมายเหตุ |
|-----|--|-----------|--------------|-----------|-----------|------------|-----------|-----|----------------------|--------------------------------------|---------------------|------------------------|------------------------|------------------|-------|----------|
| | | | | | Lat | Long | หลัก | รอง | | | พื้นที่โครงการ | พื้นที่ ชลประทาน | พื้นที่ รับประโยชน์ | เริ่ม | เสร็จ | |
| 58 | สถานีสูบน้ำด้วยไฟฟ้าพร้อมระบบส่งน้ำ บ้านโนนจาน (2) | สะพาน | จัตุรัส | ชัยภูมิ | 16.569487 | 101.005593 | ลุ่มน้ำชี | | สถานีสูบน้ำด้วยไฟฟ้า | - | พื้นที่ ชลประทาน | พื้นที่ รับประโยชน์ | 2561 | 2561 | | |
| 59 | สถานีสูบน้ำด้วยไฟฟ้าพร้อมระบบส่งน้ำ บ้านนาหัวเขาด | บ้านแก้ง | ภูเขียว | ชัยภูมิ | 16.404600 | 102.020400 | ลุ่มน้ำชี | | สถานีสูบน้ำด้วยไฟฟ้า | - | 2,000 | - | 2561 | 2561 | | |
| 60 | สถานีสูบน้ำด้วยไฟฟ้าพร้อมระบบส่งน้ำ บ้านคนทา (2) | คูเมือง | หนองบัวแดง | ชัยภูมิ | 16.259100 | 101.989700 | ลุ่มน้ำชี | | สถานีสูบน้ำด้วยไฟฟ้า | - | 500 | - | 2561 | 2561 | | |
| 61 | สถานีสูบน้ำด้วยไฟฟ้าพร้อมระบบส่งน้ำ บ้านธวัชบุรี | ธชานี | ธวัชบุรี | ร้อยเอ็ด | 16.121400 | 103.830100 | ลุ่มน้ำชี | | สถานีสูบน้ำด้วยไฟฟ้า | - | 1,800 | - | 2561 | 2561 | | |
| 62 | สถานีสูบน้ำด้วยไฟฟ้าพร้อมระบบส่งน้ำ บ้านเหล่า | โพนเมือง | อากาศอำนวย | ร้อยเอ็ด | 15.927300 | 103.904000 | ลุ่มน้ำชี | | สถานีสูบน้ำด้วยไฟฟ้า | - | 1,800 | - | 2561 | 2561 | | |
| 63 | สถานีสูบน้ำด้วยไฟฟ้าพร้อมระบบส่งน้ำ บ้านหนองเม็ก 2 | บ้านกง | หนองเรือ | ขอนแก่น | 16.539300 | 102.515600 | ลุ่มน้ำชี | | สถานีสูบน้ำด้วยไฟฟ้า | - | 1,850 | - | 2561 | 2561 | | |
| 64 | แก้มลิงหนองเลิงเขียวพร้อมอาคาร ประกอบ ระยะที่ 1 | แหใต้ | โกสุมพิสัย | มหาสารคาม | 16.259100 | 101.989700 | ลุ่มน้ำชี | | สถานีสูบน้ำด้วยไฟฟ้า | - | 500 | - | 2561 | 2561 | | |
| 65 | สถานีสูบน้ำด้วยไฟฟ้าพร้อมระบบส่งน้ำ บ้านกุดสังเค้ง(4) | เหล่าใหญ่ | กุฉินารายณ์ | กาฬสินธุ์ | 16.584600 | 103.951000 | ลุ่มน้ำชี | | สถานีสูบน้ำด้วยไฟฟ้า | - | 1,500 | - | 2561 | 2561 | | |
| 66 | สถานีสูบน้ำด้วยไฟฟ้าพร้อมระบบส่งน้ำ บ้านชีบน | ภูเตนคา | บ้านเขว้า | ชัยภูมิ | 15.940707 | 101.703905 | ลุ่มน้ำชี | | สถานีสูบน้ำด้วยไฟฟ้า | - | 2,000 | - | 2561 | 2561 | | |
| 67 | สถานีสูบน้ำด้วยไฟฟ้าพร้อมระบบส่งน้ำ บ้านโนนเมือง | สระโพนทอง | เกษตรสมบูรณ์ | ชัยภูมิ | 16.259100 | 101.989700 | ลุ่มน้ำชี | | สถานีสูบน้ำด้วยไฟฟ้า | - | 500 | - | 2561 | 2561 | | |
| 68 | สถานีสูบน้ำด้วยไฟฟ้าพร้อมระบบส่งน้ำ บ้านห้วยอี้ง | โนนพะยอม | ชนบท | ขอนแก่น | 16.057600 | 102.576900 | ลุ่มน้ำชี | | สถานีสูบน้ำด้วยไฟฟ้า | - | 1,000 | 500 | 2561 | 2561 | | |
| 69 | สถานีสูบน้ำด้วยไฟฟ้าพร้อมระบบส่งน้ำ บ้านหนองโหนด (ระยะ 2) | หนองโหนด | ยางตลาด | กาฬสินธุ์ | 16.398151 | 103.330938 | ลุ่มน้ำชี | | สถานีสูบน้ำด้วยไฟฟ้า | - | 700 | - | 2561 | 2561 | | |
| 70 | สถานีสูบน้ำด้วยไฟฟ้าพร้อมระบบส่งน้ำ บ้านดอนข่า | ชนบท | ชนบท | ขอนแก่น | 16.086400 | 102.586300 | ลุ่มน้ำชี | | สถานีสูบน้ำด้วยไฟฟ้า | - | - | - | 2561 | 2561 | | |

| ที่ | สำนักงานชลประทาน/โครงการ | ตำบล | อำเภอ | จังหวัด | พิกัด | | ลุ่มน้ำ | | ประเภทโครงการ | ปริมาณน้ำ เก็บกัก (ล้าน ลบ.ม.) | พื้นที่ (ไร่) | | | ระยะเวลาก่อสร้าง | | หมายเหตุ |
|-----|--|-----------|--------------|-------------|-----------|------------|------------|----------------|----------------------|--------------------------------------|----------------------------|------------------------|-------|------------------|--|----------|
| | | | | | Lat | Long | หลัก | รอง | | | พื้นที่โครงการ ชลประทาน | พื้นที่ รับประโยชน์ | เริ่ม | เสร็จ | | |
| 71 | สถานีสูบน้ำด้วยไฟฟ้าพร้อมระบบส่งน้ำ พร้อมระบบส่งน้ำ | กุดน้ำใส | น้ำพอง | ขอนแก่น | 16.718500 | 102.789000 | ลุ่มน้ำชี | | สถานีสูบน้ำด้วยไฟฟ้า | - | 800 | - | 2561 | 2561 | | |
| | สำนักงานชลประทานที่ 7 | | | | | | | | | - | 2,400 | 7,511 | | | | |
| 72 | สถานีสูบน้ำด้วยไฟฟ้าพร้อมระบบส่งน้ำ บ้านนามะเขือ | นามะเขือ | ปลาปาก | นครพนม | 17.252200 | 104.759000 | ลุ่มน้ำโขง | | สถานีสูบน้ำด้วยไฟฟ้า | - | - | 200 | 2561 | 2561 | | |
| 73 | สถานีสูบน้ำด้วยไฟฟ้า พร้อมระบบส่งน้ำ บ้านคำเตยเหล็ก | บ้านแก้ง | ดอนตาล | มุกดาหาร | 16.428100 | 104.812600 | ลุ่มน้ำโขง | ลุ่มน้ำห้วยมุก | สถานีสูบน้ำด้วยไฟฟ้า | - | 1,125 | 50 | 2561 | 2561 | | |
| 74 | สถานีสูบน้ำด้วยไฟฟ้า พร้อมระบบส่งน้ำ บ้านป่าปอ (คนน้ำก่ำ) | ด้ามวังคำ | โคกศรีสุพรรณ | สกลนคร | 17.114800 | 104.335600 | ลุ่มน้ำโขง | ลำน้ำก่ำ | สถานีสูบน้ำด้วยไฟฟ้า | - | 1,900 | 250 | 2561 | 2561 | | |
| 75 | สถานีสูบน้ำด้วยไฟฟ้า พร้อมระบบส่งน้ำ บ้านโคกนาดี (2) | แม่นาทม | โคกศรีสุพรรณ | สกลนคร | 17.047690 | 104.376000 | ลุ่มน้ำโขง | ลำน้ำก่ำ | สถานีสูบน้ำด้วยไฟฟ้า | - | 1,200 | 325 | 2561 | 2561 | | |
| 76 | สถานีสูบน้ำด้วยไฟฟ้าพร้อมระบบส่งน้ำ บ้านแสนตอ | กุดตะกวด | พิบูลย์สาร | อุบลราชธานี | 15.220200 | 105.280400 | ลุ่มน้ำมูล | | สถานีสูบน้ำด้วยไฟฟ้า | - | 1,000 | 95 | 2561 | 2561 | | |
| 77 | สถานีสูบน้ำด้วยไฟฟ้าพร้อมระบบส่งน้ำ บ้านปากทุ่ง 2 | คัมไร่ | สิรินธร | อุบลราชธานี | 15.287600 | 105.354500 | ลุ่มน้ำมูล | | สถานีสูบน้ำด้วยไฟฟ้า | - | 2,250 | 191 | 2561 | 2561 | | |
| 78 | สถานีสูบน้ำด้วยไฟฟ้าพร้อมระบบส่งน้ำ บ้านบัวขาว | ม่วง | มหาชนะชัย | ยโสธร | 15.453300 | 104.313900 | ลุ่มน้ำชี | | สถานีสูบน้ำด้วยไฟฟ้า | - | - | - | 2561 | 2561 | | |
| 79 | สถานีสูบน้ำด้วยไฟฟ้าพร้อมระบบส่งน้ำ บ้านดอนตะยอม | สงน้อย | คำชะอี | ยโสธร | 15.667600 | 104.186600 | ลุ่มน้ำมูล | | สถานีสูบน้ำด้วยไฟฟ้า | - | 1,000 | - | 2561 | 2561 | | |
| 80 | สถานีสูบน้ำด้วยไฟฟ้าพร้อมระบบส่งน้ำ บ้านดอนยาง | ค้อเหนือ | เมือง | ยโสธร | 15.858700 | 104.025000 | ลุ่มน้ำชี | | สถานีสูบน้ำด้วยไฟฟ้า | - | 1,250 | - | 2561 | 2561 | | |
| 81 | สถานีสูบน้ำด้วยไฟฟ้าพร้อมระบบส่งน้ำ บ้านแดง | บ้านแดง | ตระการพืชผล | อุบลราชธานี | 15.650800 | 105.066500 | ลุ่มน้ำมูล | ลำซอก | สถานีสูบน้ำด้วยไฟฟ้า | - | 1,000 | 150 | 2561 | 2561 | | |
| 82 | ก่อสร้างสถานีสูบน้ำด้วยไฟฟ้าพร้อม ระบบส่งน้ำบ้านนงษ์มิ่ง | หนองขอน | เมือง | อุบลราชธานี | | | ลุ่มน้ำมูล | | สถานีสูบน้ำด้วยไฟฟ้า | - | 1,000 | - | 2561 | 2561 | | |

| ที่ | สำนักงานชลประทาน/โครงการ | ตำบล | อำเภอ | จังหวัด | พิกัด | | ลุ่มน้ำ | | ประเภทโครงการ | ปริมาตรน้ำ เก็บกัก (ล้าน ลบ.ม.) | พื้นที่ (ไร่) | | | ระยะเวลาก่อสร้าง | | หมายเหตุ |
|-----|--|----------|---------------|-------------|-----------|------------|------------|---------------------|--------------------------------------|---------------------------------------|----------------|---------------------|------------------------|------------------|-------|----------|
| | | | | | Lat | Long | หลัก | รอง | | | พื้นที่โครงการ | พื้นที่ ชลประทาน | พื้นที่ รับประโยชน์ | เริ่ม | เสร็จ | |
| 83 | ก่อสร้างสถานีสูบน้ำด้วยไฟฟ้าพร้อมระบบส่งน้ำบ้านคำไธ | ธาตุน้อย | เขื่อน | อุบลราชธานี | | | ลุ่มน้ำชี | | สถานีสูบน้ำด้วยไฟฟ้า | - | 1,000 | - | - | 2561 | 2561 | |
| 84 | สถานีสูบน้ำด้วยไฟฟ้าพร้อมระบบส่งน้ำบ้านปากน้อย | น้ำอ้อม | ค้อวัง | ยโสธร | 15.425300 | 104.299200 | ลุ่มน้ำชี | น้ำชี | สถานีสูบน้ำด้วยไฟฟ้า | - | 1,500 | - | - | 2561 | 2561 | |
| 85 | สถานีสูบน้ำด้วยไฟฟ้า พร้อมระบบส่งน้ำบ้านชะพาว | ท่าเรือ | นาหว้า | นครพนม | | | ลุ่มน้ำโขง | | สถานีสูบน้ำด้วยไฟฟ้า | - | 1,100 | - | - | 2561 | 2561 | |
| 86 | สถานีสูบน้ำด้วยไฟฟ้า พร้อมระบบส่งน้ำบ้านคิงพวง | น้ำก้า | ธาตุพนม | นครพนม | | | ลุ่มน้ำโขง | | สถานีสูบน้ำด้วยไฟฟ้า | - | 1,600 | - | - | 2561 | 2561 | |
| 87 | สถานีสูบน้ำด้วยไฟฟ้าพร้อมระบบส่งน้ำฝายยางห้วยบังอี่ | นาโสก | เมือง | มุกดาหาร | 16.456470 | 104.471166 | ลุ่มน้ำโขง | ลุ่มน้ำห้วยบังอี่ | สถานีสูบน้ำด้วยไฟฟ้า | - | 750 | - | - | 2561 | 2561 | |
| 88 | สถานีสูบน้ำด้วยไฟฟ้า พร้อมระบบส่งน้ำบ้านโคกขาด | คำพระ | ห้วยพาน | อำนาจเจริญ | | | ลุ่มน้ำมูล | | สถานีสูบน้ำด้วยไฟฟ้า | - | 1,050 | - | - | 2561 | 2561 | |
| 89 | สถานีสูบน้ำด้วยไฟฟ้า พร้อมระบบส่งน้ำบ้านนากลาง | ลือ | ปทุมราชวงศา | อำนาจเจริญ | | | ลุ่มน้ำมูล | | สถานีสูบน้ำด้วยไฟฟ้า | - | 1,000 | - | - | 2561 | 2561 | |
| 90 | สถานีสูบน้ำด้วยไฟฟ้า พร้อมระบบส่งน้ำบ้านหนองคิง | จานลาน | พนา | อำนาจเจริญ | | | ลุ่มน้ำมูล | | สถานีสูบน้ำด้วยไฟฟ้า | - | 1,100 | - | - | 2561 | 2561 | |
| 91 | สถานีสูบน้ำด้วยไฟฟ้า พร้อมระบบส่งน้ำบ้านโนนข่า (แห่งที่ 2) โครงการพัฒนาผู้นำผู้ลดอนล่าง จังหวัดอุบลราชธานี | โพธิ์ศรี | พิบูลมังสาหาร | อุบลราชธานี | 15.181800 | 105.122400 | ลุ่มน้ำมูล | | สถานีสูบน้ำด้วยไฟฟ้า พร้อมระบบส่งน้ำ | - | - | 2,400 | 5,000 | 2561 | 2561 | |
| 92 | สถานีสูบน้ำด้วยไฟฟ้า พร้อมระบบส่งน้ำบ้านสง่าง | ตระการ | ตระการพิบูล | อุบลราชธานี | 15.517897 | 105.001995 | ลุ่มน้ำมูล | ลำเซบก | สถานีสูบน้ำด้วยไฟฟ้า | - | 1,800 | - | - | 2561 | 2561 | |
| 93 | สถานีสูบน้ำด้วยไฟฟ้า พร้อมระบบส่งน้ำบ้านคำเม่าง | หนองขน | นาทม | นครพนม | | | ลุ่มน้ำโขง | | สถานีสูบน้ำด้วยไฟฟ้า | - | 1,100 | - | - | 2561 | 2561 | |
| 94 | สถานีสูบน้ำด้วยไฟฟ้า พร้อมระบบส่งน้ำบ้านหนองแสง | ทวินใหญ่ | ทวินใหญ่ | มุกดาหาร | 16.719450 | 104.754820 | ลุ่มน้ำโขง | ลุ่มน้ำโขงส่วนที่ 9 | สถานีสูบน้ำด้วยไฟฟ้า | - | 950 | - | 1,250 | 2561 | 2561 | |

| ที่ | สำนักงานชลประทาน/โครงการ | ตำบล | อำเภอ | จังหวัด | พิกัด | | ลุ่มน้ำ | | ประเภทโครงการ | ปริมาตรน้ำ เก็บกัก (ล้าน ลบ.ม.) | พื้นที่ (ไร่) | | | ระยะเวลาก่อสร้าง | | หมายเหตุ |
|-----|---|----------|-----------|-------------|-----------|------------|------------|----------------|----------------------|---------------------------------------|----------------|-----------------|------------------------|------------------|-------|----------|
| | | | | | Lat | Long | หลัก | รอง | | | พื้นที่โครงการ | พื้นที่ชลประทาน | พื้นที่ รับประโยชน์ | เริ่ม | เสร็จ | |
| 95 | สถานีสูบน้ำด้วยไฟฟ้า พร้อมระบบส่งน้ำ บ้านห้วยสูง | ปากอ่ | ขานุมาน | อำนาจเจริญ | | | ลุ่มน้ำโขง | | สถานีสูบน้ำด้วยไฟฟ้า | - | 1,500 | - | - | 2561 | 2561 | |
| 96 | สถานีสูบน้ำด้วยไฟฟ้า พร้อมระบบส่งน้ำ บ้านนาแก | นาแก | นาแก | นครพนม | | | ลุ่มน้ำโขง | | สถานีสูบน้ำด้วยไฟฟ้า | - | 1,200 | - | - | 2561 | 2561 | |
| 97 | สถานีสูบน้ำด้วยไฟฟ้าพร้อมระบบส่งน้ำ บ้านชีวาน | ชีวาน | เมืองใน | อุบลราชธานี | 15.287098 | 104.632593 | ลุ่มน้ำชี | ลำน้ำชีตอนล่าง | สถานีสูบน้ำด้วยไฟฟ้า | - | 2,000 | - | - | 2561 | 2561 | |
| 98 | สถานีสูบน้ำด้วยไฟฟ้า พร้อมระบบส่งน้ำ บ้านหนองบึง (สบ.น้ำก่ำ) | ยอดเขาด | วังยาง | นครพนม | 17.098200 | 104.364500 | ลุ่มน้ำโขง | ลำน้ำก่ำ | สถานีสูบน้ำด้วยไฟฟ้า | - | 1,700 | - | - | 2561 | 2561 | |
| 99 | สถานีสูบน้ำด้วยไฟฟ้า พร้อมระบบส่งน้ำ บ้านปากอ้อย | ปากอ่ | ขานุมาน | อำนาจเจริญ | | | ลุ่มน้ำโขง | | สถานีสูบน้ำด้วยไฟฟ้า | - | 500 | - | - | 2561 | 2561 | |
| 100 | สถานีสูบน้ำด้วยไฟฟ้าพร้อมระบบส่งน้ำ บ้านคำภูสี | ท่าเมือง | ดอมดมแดง | อุบลราชธานี | 15.495398 | 104.953793 | ลุ่มน้ำมูล | ลำซอบก | สถานีสูบน้ำด้วยไฟฟ้า | - | 2,000 | - | - | 2561 | 2561 | |
| 101 | สถานีสูบน้ำด้วยไฟฟ้า พร้อมระบบส่งน้ำ บ้านปากยาม | สามแสง | ศรีสงคราม | นครพนม | | | ลุ่มน้ำโขง | | สถานีสูบน้ำด้วยไฟฟ้า | - | 1,300 | - | - | 2561 | 2561 | |
| | สำนักงานชลประทานที่ 8 | | | | | | | | | - | 10,000 | 46,778 | 22,391 | | | |
| 102 | สถานีสูบน้ำด้วยไฟฟ้าพร้อมระบบส่งน้ำ บ้านเมืองงี | ดอมชมพู | โนนสูง | นครราชสีมา | 15.153600 | 102.370100 | ลุ่มน้ำมูล | | สถานีสูบน้ำด้วยไฟฟ้า | - | - | 2,000 | - | 2561 | 2561 | |
| 103 | สถานีสูบน้ำด้วยไฟฟ้าพร้อมระบบส่งน้ำ บ้านยางกุด | หมากซิวบ | เมือง | ศรีสะเกษ | 14.994623 | 104.241338 | ลุ่มน้ำมูล | | สถานีสูบน้ำด้วยไฟฟ้า | - | 2,000 | - | - | 2561 | 2561 | |
| 104 | สถานีสูบน้ำด้วยไฟฟ้าพร้อมระบบส่งน้ำ บ้านหนองน้ำใส | ดอมแสด | รัตนบุรี | สุรินทร์ | 15.374400 | 103.966100 | ลุ่มน้ำมูล | | สถานีสูบน้ำด้วยไฟฟ้า | - | - | 1,000 | - | 2561 | 2561 | |
| 105 | สถานีสูบน้ำด้วยไฟฟ้าพร้อมระบบส่งน้ำ บ้านหนองโน | โนนอุดม | เมืองยาง | นครราชสีมา | 15.502800 | 102.785200 | ลุ่มน้ำมูล | | สถานีสูบน้ำด้วยไฟฟ้า | - | - | 1,500 | - | 2561 | 2561 | |
| 106 | สถานีสูบน้ำด้วยไฟฟ้าพร้อมระบบส่งน้ำ บ้านหนองยาง - ทวยเงิน | โพนทราย | โพนทราย | ร้อยเอ็ด | 15.504770 | 104.048897 | ลุ่มน้ำชี | | สถานีสูบน้ำด้วยไฟฟ้า | - | - | 2,200 | - | 2561 | 2561 | |

| ที่ | สำนักงานชลประทาน/โครงการ | ตำบล | อำเภอ | จังหวัด | พิกัด | | ลุ่มน้ำ | | ประเภทโครงการ | ปริมาณครั้น เก็บกัก (ล้าน ลบ.ม.) | พื้นที่ (ไร่) | | | ระยะเวลาก่อสร้าง | | หมายเหตุ |
|-----|---|------------|--------------------|------------|-----------|------------|------------|-----|----------------------|--|----------------|---------------------|------------------------|------------------|-------|----------|
| | | | | | Lat | Long | หลัก | รอง | | | พื้นที่โครงการ | พื้นที่ ชลประทาน | พื้นที่ รับประโยชน์ | เริ่ม | เสร็จ | |
| 107 | สถานีสูบน้ำด้วยไฟฟ้าพร้อมระบบส่งน้ำ บ้านหนองสูงมุก | โนนตูม | ชุมพวง | นครราชสีมา | 15.119500 | 102.741700 | ลุ่มน้ำมูล | | สถานีสูบน้ำด้วยไฟฟ้า | - | 1,800 | - | 2561 | 2561 | | |
| 108 | สถานีสูบน้ำด้วยไฟฟ้าพร้อมระบบส่งน้ำ บ้านหนองเสม็ดน้อย | ขอมกา | ขามเฒ่า | บุรีรัมย์ | 14.818700 | 102.818100 | ลุ่มน้ำมูล | | สถานีสูบน้ำด้วยไฟฟ้า | - | 2,000 | - | 2561 | 2561 | | |
| 109 | สถานีสูบน้ำด้วยไฟฟ้าพร้อมระบบส่งน้ำ บ้านหนองหว้า-ภูริชอล | เสาชิงชัย | กัณฑ์ราษฎร์ | ศรีสะเกษ | 14.457700 | 104.791000 | ลุ่มน้ำมูล | | สถานีสูบน้ำด้วยไฟฟ้า | - | - | - | 2561 | 2561 | | |
| 110 | สถานีสูบน้ำด้วยไฟฟ้าพร้อมระบบส่งน้ำ บ้านห้วย | บัวสูง | ราษีไศล | ศรีสะเกษ | 15.317087 | 104.111749 | ลุ่มน้ำมูล | | สถานีสูบน้ำด้วยไฟฟ้า | 2,000 | - | - | 2561 | 2561 | | |
| 111 | สถานีสูบน้ำด้วยไฟฟ้าพร้อมระบบส่งน้ำ บ้านหัวสะพาน | บ้านด่าน | บ้านด่าน | บุรีรัมย์ | 15.080800 | 103.187800 | ลุ่มน้ำมูล | | สถานีสูบน้ำด้วยไฟฟ้า | - | 2,000 | - | 2561 | 2561 | | |
| 112 | สถานีสูบน้ำด้วยไฟฟ้าพร้อมระบบส่งน้ำ บ้านอึ้ง | แดงใหญ่ | บ้านใหม่ไชย พวง | บุรีรัมย์ | 15.581500 | 102.877100 | ลุ่มน้ำมูล | | สถานีสูบน้ำด้วยไฟฟ้า | - | 2,500 | - | 2561 | 2561 | | |
| 113 | สถานีสูบน้ำด้วยไฟฟ้าพร้อมระบบส่งน้ำ สนับสนุนพื้นที่เกษตรแปลงใหญ่ตำบล ตะเคียนราม | ตะเคียนราม | คูสิงห์ | ศรีสะเกษ | 14.589623 | 104.150414 | ลุ่มน้ำมูล | | สถานีสูบน้ำด้วยไฟฟ้า | - | 3,131 | - | 2561 | 2561 | | |
| 114 | สถานีสูบน้ำด้วยไฟฟ้าพร้อมระบบส่งน้ำ สนับสนุนพื้นที่เกษตรแปลงใหญ่ตำบลละ สม | ละสม | คูสิงห์ | ศรีสะเกษ | 14.592647 | 104.074523 | ลุ่มน้ำมูล | | สถานีสูบน้ำด้วยไฟฟ้า | - | - | - | 2561 | 2561 | | |
| 115 | สถานีสูบน้ำด้วยไฟฟ้าเพื่อสนับสนุน เกษตรแปลงใหญ่ตำบลสูงงไชย | สูงงไชย | อุทุมพรพิสัย | ศรีสะเกษ | 15.022313 | 104.099764 | ลุ่มน้ำมูล | | สถานีสูบน้ำด้วยไฟฟ้า | - | - | 3,051 | 2561 | 2561 | | |
| 116 | สถานีสูบน้ำด้วยไฟฟ้าพร้อมระบบส่งน้ำ บ้านน้ำคำ-สูงอด | น้ำคำ | เมือง | ศรีสะเกษ | 15.380007 | 104.190334 | ลุ่มน้ำมูล | | สถานีสูบน้ำด้วยไฟฟ้า | 2,000 | - | - | 2561 | 2561 | | |
| 117 | สถานีสูบน้ำด้วยไฟฟ้าเพื่อสนับสนุน เกษตรแปลงใหญ่ตำบลโพธิ์ข่า | โพธิ์ข่า | เมือง | ศรีสะเกษ | 15.058780 | 104.362618 | ลุ่มน้ำมูล | | สถานีสูบน้ำด้วยไฟฟ้า | - | - | 3,470 | 2561 | 2561 | | |

| ที่ | สำนักงานชลประทาน/โครงการ | ตำบล | อำเภอ | จังหวัด | พิกัด | | ลุ่มน้ำ | | ประเภทโครงการ | ปริมาณน้ำเก็บกัก (ล้าน ลบ.ม.) | พื้นที่ (ไร่) | | | ระยะเวลาก่อสร้าง | | หมายเหตุ |
|-----|---|----------|-----------|------------|-----------|------------|------------|-------------|----------------------|-------------------------------|----------------|-----------------|--------------------|------------------|-------|----------|
| | | | | | Lat | Long | หลัก | รอง | | | พื้นที่โครงการ | พื้นที่ชลประทาน | พื้นที่รับประโยชน์ | เริ่ม | เสร็จ | |
| 118 | สถานีสูบน้ำพร้อมระบบส่งน้ำบ้านเข้า ข้าเหล็ก เพื่อสนับสนุนพื้นที่เกษตรแปลง ใหญ่ตำบลพราน | พราน | ขุนหาญ | ศรีสะเกษ | 14.568900 | 104.522600 | ลุ่มน้ำมูล | | สถานีสูบน้ำด้วยไฟฟ้า | - | - | - | 2561 | 2561 | | |
| 119 | สถานีสูบน้ำด้วยไฟฟ้า พร้อมระบบส่งน้ำ บ้านกะเลา | หมื่นศรี | ลำโรงทาน | สุรินทร์ | 15.319000 | 103.506200 | ลุ่มน้ำมูล | | สถานีสูบน้ำด้วยไฟฟ้า | - | 900 | - | 2561 | 2561 | | |
| 120 | สถานีสูบน้ำด้วยไฟฟ้า พร้อมระบบส่งน้ำ บ้านเกาะแก้ว | เกาะแก้ว | ลำโรงทาน | สุรินทร์ | 14.954700 | 103.944700 | ลุ่มน้ำมูล | | สถานีสูบน้ำด้วยไฟฟ้า | - | 800 | - | 2561 | 2561 | | |
| 121 | สถานีสูบน้ำด้วยไฟฟ้า พร้อมระบบส่งน้ำ บ้านค่าน | กระโพ | ท่าตูม | สุรินทร์ | 15.319000 | 103.506200 | ลุ่มน้ำมูล | | สถานีสูบน้ำด้วยไฟฟ้า | - | 1,000 | - | 2561 | 2561 | | |
| 122 | สถานีสูบน้ำด้วยไฟฟ้า พร้อมระบบส่งน้ำ บ้านทุ่งราม | ผักไหม | ศีร์ษะเกษ | สุรินทร์ | 15.366200 | 103.656900 | ลุ่มน้ำมูล | | สถานีสูบน้ำด้วยไฟฟ้า | - | 1,500 | - | 2561 | 2561 | | |
| 123 | สถานีสูบน้ำด้วยไฟฟ้า พร้อมระบบส่งน้ำ บ้านโพธิ์นุ | พรมเทพ | ท่าตูม | สุรินทร์ | 15.366200 | 103.656900 | ลุ่มน้ำมูล | | สถานีสูบน้ำด้วยไฟฟ้า | - | 1,200 | - | 2561 | 2561 | | |
| 124 | สถานีสูบน้ำด้วยไฟฟ้า พร้อมระบบส่งน้ำ บ้านศาลา | กระโพ | ท่าตูม | สุรินทร์ | 15.309000 | 103.516200 | ลุ่มน้ำมูล | | สถานีสูบน้ำด้วยไฟฟ้า | - | 1,000 | - | 2561 | 2561 | | |
| 125 | สถานีสูบน้ำด้วยไฟฟ้า พร้อมระบบส่งน้ำ บ้านหนองไผ่ | ระแงง | ศีร์ษะเกษ | สุรินทร์ | 15.387000 | 103.748400 | ลุ่มน้ำมูล | | สถานีสูบน้ำด้วยไฟฟ้า | - | 2,000 | - | 2561 | 2561 | | |
| 126 | สถานีสูบน้ำด้วยไฟฟ้า เพื่อเพิ่มปริมาณ น้ำต้นทุนให้แก่สถานีควบคุมการเกษตรพืช อาหารและพืชพลังงานทดแทน อ.เสิงสาง จ.นครราชสีมา | คูโบสถ์ | เสิงสาง | นครราชสีมา | 14.423500 | 102.508800 | ลุ่มน้ำมูล | | สถานีสูบน้ำด้วยไฟฟ้า | - | - | 10,000 | 2561 | 2561 | | |
| 127 | สถานีสูบน้ำด้วยไฟฟ้าพร้อมก่อสร้าง ระบบส่งน้ำบ้านวังตะเคียน | ลำางแก้ว | ป่าซางชัย | นครราชสีมา | 14.589500 | 101.884700 | ลุ่มน้ำมูล | ลำพรหมเพลิง | สถานีสูบน้ำด้วยไฟฟ้า | - | 3,000 | 3,000 | 2561 | 2561 | | |

| ที่ | สำนักงานชลประทาน/โครงการ | ตำบล | อำเภอ | จังหวัด | พิกัด | | ลุ่มน้ำ | | ประเภทโครงการ | ปริมาณน้ำเก็บกัก (ล้าน ลบ.ม.) | พื้นที่ (ไร่) | | | ระยะเวลาก่อสร้าง | | หมายเหตุ |
|-----|--|--------------|---------------------|------------|-----------|------------|------------|--------|----------------------|-------------------------------|----------------|-----------------|--------------------|------------------|-------|----------|
| | | | | | Lat | Long | หลัก | รอง | | | พื้นที่โครงการ | พื้นที่ชลประทาน | พื้นที่รับประโยชน์ | เริ่ม | เสร็จ | |
| 128 | สถานีสูบน้ำด้วยไฟฟ้าพร้อมระบบส่งน้ำ สนับสนุนเกษตรแปลงใหญ่ ตำบลคู (สูง บุญมี) ระยะที่ 1 | คู | ราชสีดา | ศรีสะเกษ | 15.468760 | 104.069800 | ลุ่มน้ำมูล | | สถานีสูบน้ำด้วยไฟฟ้า | - | - | - | 2561 | 2561 | | |
| 129 | สถานีสูบน้ำด้วยไฟฟ้าพร้อมระบบส่งน้ำ บ้านกระถิน | เทพาลัย | คง | นครราชสีมา | 15.357500 | 102.491900 | ลุ่มน้ำมูล | | สถานีสูบน้ำด้วยไฟฟ้า | - | 2,000 | - | 2561 | 2561 | | |
| 130 | สถานีสูบน้ำด้วยไฟฟ้าพร้อมระบบส่งน้ำ บ้านคอก | ทุ่งวัง | สตึก | บุรีรัมย์ | 15.251800 | 103.430900 | ลุ่มน้ำมูล | | สถานีสูบน้ำด้วยไฟฟ้า | - | 2,000 | - | 2561 | 2561 | | |
| 131 | สถานีสูบน้ำด้วยไฟฟ้าพร้อมระบบส่งน้ำ บ้านคูมะโน | โพมครก | ท่าวุ้ง | สุรินทร์ | 15.399800 | 103.780700 | ลุ่มน้ำมูล | | สถานีสูบน้ำด้วยไฟฟ้า | - | - | - | 2561 | 2561 | | |
| 132 | สถานีสูบน้ำด้วยไฟฟ้าพร้อมระบบส่งน้ำ บ้านขอมเภา | ประสุช | ชุมพวง | นครราชสีมา | 15.324600 | 102.700700 | ลุ่มน้ำมูล | | สถานีสูบน้ำด้วยไฟฟ้า | - | 1,587 | - | 2561 | 2561 | | |
| 133 | สถานีสูบน้ำด้วยไฟฟ้าพร้อมระบบส่งน้ำ บ้านชีใช้เหล็ก เพื่อสนับสนุนเกษตรแปลง ใหญ่ตำบลพราน | พราน | ขุนหาญ | ศรีสะเกษ | 14.568871 | 104.522574 | ลุ่มน้ำมูล | ห้วยทา | สถานีสูบน้ำด้วยไฟฟ้า | - | 2,870 | 2,870 | 2561 | 2561 | | |
| 134 | สถานีสูบน้ำด้วยไฟฟ้าพร้อมระบบส่งน้ำ บ้านตาโกน | ตาโกน | เมืองจันทร์ | ศรีสะเกษ | 14.530432 | 103.812786 | ลุ่มน้ำมูล | | สถานีสูบน้ำด้วยไฟฟ้า | - | 2,500 | - | 2561 | 2561 | | |
| 135 | สถานีสูบน้ำด้วยไฟฟ้าพร้อมระบบส่งน้ำ บ้านทวง | ช้างทอง | เฉลิมพระ เกียรติ | นครราชสีมา | 15.039700 | 102.297300 | ลุ่มน้ำมูล | | สถานีสูบน้ำด้วยไฟฟ้า | - | 1,290 | - | 2561 | 2561 | | |
| 136 | สถานีสูบน้ำด้วยไฟฟ้าพร้อมระบบส่งน้ำ บ้านท่าคอยนาง | สวาย | ปราสาท | ศรีสะเกษ | 14.726717 | 104.096489 | ลุ่มน้ำมูล | | สถานีสูบน้ำด้วยไฟฟ้า | - | 2,000 | - | 2561 | 2561 | | |
| 137 | สถานีสูบน้ำด้วยไฟฟ้าพร้อมระบบส่งน้ำ บ้านน้ำคำ-คูซอด | น้ำคำ | เมือง | ศรีสะเกษ | 15.380007 | 104.190334 | ลุ่มน้ำมูล | | สถานีสูบน้ำด้วยไฟฟ้า | - | 2,000 | - | 2561 | 2561 | | |
| 138 | สถานีสูบน้ำด้วยไฟฟ้าพร้อมระบบส่งน้ำ บ้านโนนเจริญ | กระเบื้องนอก | เมืองยาง | นครราชสีมา | 15.482300 | 102.979100 | ลุ่มน้ำมูล | | สถานีสูบน้ำด้วยไฟฟ้า | - | 1,500 | - | 2561 | 2561 | | |
| 139 | สถานีสูบน้ำด้วยไฟฟ้าพร้อมระบบส่งน้ำ บ้านโนนสวรรค์ | เกาะแก้ว | สำโรงทาบ | สุรินทร์ | 14.943283 | 103.941502 | ลุ่มน้ำมูล | | สถานีสูบน้ำด้วยไฟฟ้า | - | - | - | 2561 | 2561 | | |

| ที่ | สำนักงานชลประทาน/โครงการ | ตำบล | อำเภอ | จังหวัด | พิกัด | | ลุ่มน้ำ | | ประเภทโครงการ | ปริมาณครุณา เก็บกัก (ล้าน ลบ.ม.) | พื้นที่ (ไร่) | | | ระยะเวลาก่อสร้าง | | หมายเหตุ |
|-----|---|------------------|-------------|------------|-----------|------------|----------------------------|-----------------|----------------------|--|----------------|-----------------|------------------------|------------------|-------|----------|
| | | | | | Lat | Long | หลัก | รอง | | | พื้นที่โครงการ | พื้นที่ชลประทาน | พื้นที่ รับประโยชน์ | เริ่ม | เสร็จ | |
| 140 | สถานีสูบน้ำด้วยไฟฟ้าพร้อมระบบส่งน้ำ บ้านปอแก | นาหนองไม้ | ชุมพลบุรี | สุรินทร์ | 15.309000 | 103.516200 | ลุ่มน้ำมูล | | สถานีสูบน้ำด้วยไฟฟ้า | - | 1,500 | - | 2561 | 2561 | | |
| 141 | สถานีสูบน้ำด้วยไฟฟ้าพร้อมระบบส่งน้ำ บ้านวัดสิงห์-โนนแดง | ท่าตูม | ท่าตูม | สุรินทร์ | 15.378000 | 103.748400 | ลุ่มน้ำมูล | | สถานีสูบน้ำด้วยไฟฟ้า | - | 2,000 | - | 2561 | 2561 | | |
| | สำนักงานชลประทานที่ 9 | | | | | | | | | - | 15,200 | 1,100 | | | | |
| 142 | สถานีสูบน้ำด้วยไฟฟ้าพร้อมระบบส่งน้ำ บ้านหนองมันปลา | นาขม | กบินทร์บุรี | ปราจีนบุรี | 14.022255 | 101.747554 | ลุ่มน้ำปราจีนบุรี | แม่น้ำพุมาน | สถานีสูบน้ำด้วยไฟฟ้า | - | 2,000 | - | 2561 | 2561 | | |
| 143 | สถานีสูบน้ำด้วยไฟฟ้าพร้อมระบบส่งน้ำ บ้านแก่ง 3 | วังตะเคียน | กบินทร์บุรี | ปราจีนบุรี | 14.069900 | 101.751100 | ลุ่มน้ำปราจีนบุรี | แม่น้ำพุมาน | สถานีสูบน้ำด้วยไฟฟ้า | - | 1,500 | - | 2561 | 2561 | | |
| 144 | สถานีสูบน้ำด้วยไฟฟ้าพร้อมระบบส่งน้ำ บ้านเนินทราย | เนินผือ | แกลง | ระยอง | 12.730400 | 101.650900 | ลุ่มน้ำชายฝั่งทะเลตะวันออก | แม่น้ำประแสร์ | สถานีสูบน้ำด้วยไฟฟ้า | - | 2,000 | - | 2561 | 2561 | | |
| 145 | ก่อสร้างสถานีสูบน้ำด้วยไฟฟ้าพร้อม ระบบส่งน้ำบ้านหนองขวาง ระยะที่ 1 | วังหว้า | แกลง | ระยอง | 12.806655 | 101.565688 | ลุ่มน้ำชายฝั่งทะเลตะวันออก | แม่น้ำประแสร์ | สถานีสูบน้ำด้วยไฟฟ้า | - | 1,000 | - | 2561 | 2561 | | |
| 146 | สถานีสูบน้ำด้วยไฟฟ้าพร้อมระบบส่งน้ำ บ้านโคกสว่างระยะที่ 2 | หนองหมาก ฝ้าย | วัดนานคร | สระแก้ว | 14.098800 | 96.807931 | ลุ่มน้ำโตนเลสาป | แม่น้ำพระปรง | สถานีสูบน้ำด้วยไฟฟ้า | - | 700 | - | 2561 | 2561 | | |
| 147 | สถานีสูบน้ำด้วยไฟฟ้าพร้อมระบบส่งน้ำ อ่างเก็บน้ำคลองพระพุทธ | ทับไทร | โป่งน้ำร้อน | จันทบุรี | 13.012878 | 102.312664 | ลุ่มน้ำโตนเลสาป | โตนเลสาบตอนล่าง | สถานีสูบน้ำด้วยไฟฟ้า | - | 500 | - | 2561 | 2561 | | |
| 148 | สถานีสูบน้ำด้วยไฟฟ้าพร้อมระบบส่งน้ำ บ้านเทพนิมิตร | เทพนิมิตร | โป่งน้ำร้อน | จันทบุรี | 13.009016 | 102.467489 | ลุ่มน้ำโตนเลสาป | โตนเลสาบตอนล่าง | สถานีสูบน้ำด้วยไฟฟ้า | - | 600 | - | 2561 | 2561 | | |
| 149 | สถานีสูบน้ำด้วยไฟฟ้าบ้านนาถ้อย | เกาะขาม | พนมสารคาม | ฉะเชิงเทรา | 13.681500 | 101.430800 | ลุ่มน้ำบางปะกง | คลองท่าลาด | สถานีสูบน้ำด้วยไฟฟ้า | - | - | 1,100 | 2561 | 2561 | | |
| 150 | สถานีสูบน้ำด้วยไฟฟ้าพร้อมระบบส่งน้ำ บ้านอ้อ | วังตะเคียน | เขาสึง | ตราด | 12.512100 | 102.522800 | ลุ่มน้ำชายฝั่งทะเลตะวันออก | แม่น้ำเมืองตราด | สถานีสูบน้ำด้วยไฟฟ้า | - | 900 | - | 2561 | 2561 | | |
| 151 | สถานีสูบน้ำด้วยไฟฟ้าพร้อมระบบส่งน้ำ บ้านเกาะขวาง | ห้วยแร้ง | เมือง | ตราด | 12.388900 | 102.522300 | ลุ่มน้ำชายฝั่งทะเลตะวันออก | แม่น้ำเมืองตราด | สถานีสูบน้ำด้วยไฟฟ้า | - | 1,500 | - | 2561 | 2561 | | |

| ที่ | สำนักงานชลประทาน/โครงการ | ตำบล | อำเภอ | จังหวัด | พิกัด | | ผู้นำ | | | ประเภทโครงการ | ปริมาณน้ำ เก็บกัก (ล้าน ลบ.ม.) | พื้นที่ (ไร่) | | | ระยะเวลาก่อสร้าง | | หมายเหตุ |
|-----|---|---------------|----------------|------------|-----------|------------|---------------------------|-----------------------|----------------|----------------------|--------------------------------------|---------------------|------------------------|-------|------------------|------|----------|
| | | | | | Lat | Long | หลัก | รอง | พื้นที่โครงการ | | | พื้นที่ ชลประทาน | พื้นที่ รับประโยชน์ | เริ่ม | เสร็จ | | |
| 152 | สถานีสูบน้ำด้วยไฟฟ้าพร้อมระบบส่งน้ำ บ้านหนองท่ากระสวย-บ้านหนองละลอก | นาตาขวัญ | เมือง | ระยอง | 12.695600 | 101.322600 | ศูนย์ฯชายฝั่งทะเลตะวันออก | คลองใหญ่ | | สถานีสูบน้ำด้วยไฟฟ้า | - | 2,000 | 1,500 | - | 2561 | 2561 | |
| 153 | สถานีสูบน้ำด้วยไฟฟ้าพร้อมระบบส่งน้ำ บ้านคันทมสูง | เทพนิมิต | เขาสมิง | ตราด | 12.444086 | 102.440913 | ศูนย์ฯชายฝั่งทะเลตะวันออก | แม่น้ำเมืองตราด | | สถานีสูบน้ำด้วยไฟฟ้า | - | 2,500 | 1,800 | - | 2561 | 2561 | |
| 154 | สถานีสูบน้ำด้วยไฟฟ้าพร้อมระบบส่งน้ำ เทศบาลตำบลแสง | แสง | เมือง | จันทบุรี | 12.637936 | 102.147259 | ศูนย์ฯชายฝั่งทะเลตะวันออก | แม่น้ำจันทบุรี | | สถานีสูบน้ำด้วยไฟฟ้า | - | 1,500 | 1,200 | - | 2561 | 2561 | |
| | สำนักงานชลประทานที่ 10 | | | | | | | | | | - | 6,080 | 6,000 | | | | |
| 155 | สถานีสูบน้ำด้วยไฟฟ้าพร้อมระบบส่งน้ำ ปึงกันเจม | กิงจู | บึงสามพัน | เพชรบูรณ์ | | | ลุ่มน้ำปาก | | | สถานีสูบน้ำด้วยไฟฟ้า | - | - | 4,080 | - | 2561 | 2561 | |
| 156 | สถานีสูบน้ำด้วยไฟฟ้า คลองขันทา-ป่า สัก ถึงซ้าย กม.127+714 (สถานีสูบน้ำ บ้านหมอ) | บางขันแตก | บ้านหมอ | สระบุรี | 14.600200 | 100.748400 | ลุ่มน้ำเจ้าพระยา | ที่ราบแม่น้ำเจ้าพระยา | | สถานีสูบน้ำด้วยไฟฟ้า | - | - | - | 3,000 | 2560 | 2561 | |
| 157 | สถานีสูบน้ำด้วยไฟฟ้าบ้านควัว | บ้านควัว | บ้านหมอ | สระบุรี | 14.567720 | 100.782530 | ลุ่มน้ำเจ้าพระยา | | | สถานีสูบน้ำด้วยไฟฟ้า | - | - | - | 3,000 | 2561 | 2561 | |
| 158 | สถานีสูบน้ำด้วยไฟฟ้าพร้อมระบบส่งน้ำ บ้านท่าเตื่อ | หินซ้อน | แก่งคอย | สระบุรี | | | ลุ่มน้ำปาก | | | สถานีสูบน้ำด้วยไฟฟ้า | - | - | 2,000 | - | 2561 | 2561 | |
| | สำนักงานชลประทานที่ 11 | | | | | | | | | | - | - | - | | | | |
| 159 | สถานีสูบน้ำชั่วคราวกลางคลองบางขนาก | บางน้ำเปรี้ยว | บางน้ำเปรี้ยว | ฉะเชิงเทรา | 13.960800 | 100.915400 | ลุ่มน้ำบางปะกง | | | สถานีสูบน้ำด้วยไฟฟ้า | - | - | - | - | 2561 | 2561 | |
| | สำนักงานชลประทานที่ 12 | | | | | | | | | | 0.040 | - | 9,100 | 6,100 | | | |
| 160 | สถานีสูบน้ำด้วยไฟฟ้าพร้อมระบบส่งน้ำ บ้านอีตัง | เนินแดง | เมืองอุทัยธานี | อุทัยธานี | 15.432500 | 100.057900 | ลุ่มน้ำสะแกกรัง | | | สถานีสูบน้ำด้วยไฟฟ้า | - | - | 1,000 | - | 2561 | 2561 | |
| 161 | สถานีสูบน้ำด้วยไฟฟ้าพร้อมระบบส่งน้ำ บ้านหนองโพ | หนองไผ่แบน | เมืองอุทัยธานี | อุทัยธานี | 15.461400 | 100.019500 | ลุ่มน้ำสะแกกรัง | | | สถานีสูบน้ำด้วยไฟฟ้า | - | - | 1,000 | - | 2561 | 2561 | |

| ที่ | สำนักงานชลประทาน/โครงการ | ตำบล | อำเภอ | จังหวัด | พิกัด | | ลุ่มน้ำ | | ประเภทโครงการ | ปริมาณน้ำเก็บกัก (ล้าน ลบ.ม.) | พื้นที่ (ไร่) | | | ระยะเวลาก่อสร้าง | | หมายเหตุ |
|-----|--|-------------|------------|-----------------|-----------|-----------|---------------------------|----------------------|-------------------------------------|-------------------------------|----------------|-----------------|--------------------|------------------|-------|----------|
| | | | | | Lat | Long | หลัก | รอง | | | พื้นที่โครงการ | พื้นที่ชลประทาน | พื้นที่รับประโยชน์ | เริ่ม | เสร็จ | |
| 162 | สถานีสูบน้ำด้วยไฟฟ้าพร้อมระบบส่งน้ำบ้านชาติเงินเหนือ | สามสัก | สามสัก | อุทัยธานี | 15.287500 | 99.543000 | ลุ่มน้ำสะแกกรัง | | สถานีสูบน้ำด้วยไฟฟ้า | - | 1,000 | - | 2561 | 2561 | | |
| 163 | สถานีสูบน้ำด้วยไฟฟ้าบ้านหนองพลอดพร้อมระบบส่งน้ำ | ดอนเจดีย์ | ดอนเจดีย์ | สุพรรณบุรี | 14.639400 | 99.998600 | ลุ่มน้ำท่าจีน | ที่ราบแม่น้ำท่าจีน | สถานีสูบน้ำด้วยไฟฟ้า | 0.040 | 6,100 | 6,100 | 2561 | 2561 | | |
| | สำนักงานชลประทานที่ 13 | | | | | | | | | - | 2,970 | - | | | | |
| 164 | สถานีสูบน้ำด้วยไฟฟ้าพร้อมระบบส่งน้ำบ้านด่านทับตะโก | ด่านทับตะโก | จอมบึง | ราชบุรี | 13.602800 | 99.428100 | ลุ่มน้ำแม่กลอง | ลำภาชี | สถานีสูบน้ำด้วยไฟฟ้า | - | 1,700 | - | 2561 | 2561 | | |
| 165 | สถานีสูบน้ำด้วยไฟฟ้าบ้านช่องกระเซี่ยง | หนองหญ้า | เมือง | กาญจนบุรี | 13.959500 | 99.466300 | ลุ่มน้ำแม่กลอง | แม่น้ำแควใหญ่ตอนกลาง | สถานีสูบน้ำด้วยไฟฟ้าพร้อมระบบส่งน้ำ | - | 200 | - | 2561 | 2561 | | |
| 166 | สถานีสูบน้ำด้วยไฟฟ้าบ้านสระลงเรือ1-บ้านหัวอึกพร้อมระบบส่งน้ำ | สระลงเรือ | หัวกระเจา | กาญจนบุรี | 14.343200 | 99.752900 | ลุ่มน้ำท่าจีน | ที่ราบแม่น้ำท่าจีน | สถานีสูบน้ำด้วยไฟฟ้าพร้อมระบบส่งน้ำ | - | 920 | - | 2561 | 2561 | | |
| 167 | สถานีสูบน้ำหนองโรง1อันเนื่องมาจากพระราชดำริพร้อมระบบส่งน้ำ | พนมทวน | พนมทวน | กาญจนบุรี | 14.096400 | 99.671500 | ลุ่มน้ำท่าจีน | ที่ราบแม่น้ำท่าจีน | สถานีสูบน้ำด้วยไฟฟ้าพร้อมระบบส่งน้ำ | - | 150 | - | 2561 | 2561 | | |
| | สำนักงานชลประทานที่ 14 | | | | | | | | | - | 8,700 | - | 600 | | | |
| 168 | ก่อสร้างสถานีสูบน้ำด้วยไฟฟ้าพร้อมระบบส่งน้ำคลองบางสะพาน | พงศประศาสน์ | บางสะพาน | ประจวบคีรีขันธ์ | | | ลุ่มน้ำชายฝั่งทะเลตะวันตก | | สถานีสูบน้ำด้วยไฟฟ้า | - | 1,000 | - | 2561 | 2561 | | |
| 169 | สถานีสูบน้ำด้วยไฟฟ้าพร้อมระบบส่งน้ำบ้านมะขามโพรง | พุทธรงค์ | แก่งกระจาน | เพชรบุรี | | | ลุ่มน้ำเพชรบุรี | | สถานีสูบน้ำด้วยไฟฟ้า | - | 1,500 | - | 2561 | 2561 | | |
| 170 | สถานีสูบน้ำด้วยไฟฟ้าเขตรักษาพันธุ์สัตว์ป่าห้วยขาแข้ง | กัลดีหลวง | ห้วยขาแข้ง | เพชรบุรี | | | ลุ่มน้ำเพชรบุรี | | สถานีสูบน้ำด้วยไฟฟ้า | - | 3,000 | - | 2561 | 2561 | | |
| 171 | สถานีสูบน้ำด้วยไฟฟ้าพร้อมระบบส่งน้ำบ้านหนองเตียน | ท่าไม้รวก | ห้วยขาแข้ง | เพชรบุรี | | | ลุ่มน้ำเพชรบุรี | | สถานีสูบน้ำด้วยไฟฟ้า | - | 1,000 | - | 2561 | 2561 | | |

| ที่ | สำนักงานชลประทาน/โครงการ | ตำบล | อำเภอ | จังหวัด | พิกัด | | ลุ่มน้ำ | | ประเภทโครงการ | ปริมาณน้ำเก็บกัก (ล้าน ลบ.ม.) | พื้นที่ (ไร่) | | | ระยะเวลาก่อสร้าง | | หมายเหตุ |
|-----|--|---------------|-------------|---------------|----------|------------|---------------------------|-----|----------------------|-------------------------------|----------------|-----------------|--------------------|------------------|-------|----------|
| | | | | | Lat | Long | หลัก | รอง | | | พื้นที่โครงการ | พื้นที่ชลประทาน | พื้นที่รับประโยชน์ | เริ่ม | เสร็จ | |
| 172 | สถานีสูบน้ำด้วยไฟฟ้าพร้อมระบบส่งน้ำบ้านคลองเงิน | ปากจั่น | กระบุรี | ระนอง | | | ลุ่มน้ำภาคใต้ฝั่งตะวันตก | | สถานีสูบน้ำด้วยไฟฟ้า | - | - | - | 2561 | 2561 | | |
| 173 | สถานีสูบน้ำด้วยไฟฟ้าพร้อมระบบส่งน้ำบ้านพ่วงทอง | ท่าข้าม | ท่าแซะ | ชุมพร | | | ลุ่มน้ำภาคใต้ฝั่งตะวันออก | | สถานีสูบน้ำด้วยไฟฟ้า | - | 2,200 | - | 2561 | 2561 | | |
| | สำนักงานชลประทานที่ 15 | | | | | | | | | 2,000 | 100 | 1,000 | 2,950 | | | |
| 174 | สถานีสูบน้ำด้วยไฟฟ้าบ้านนาขยวิน | กระแสด | เขียร์ใหญ่ | นครศรีธรรมราช | 8.013323 | 100.156050 | ลุ่มน้ำภาคใต้ฝั่งตะวันออก | | สถานีสูบน้ำด้วยไฟฟ้า | - | - | - | 2561 | 2561 | | |
| 175 | สถานีสูบน้ำด้วยไฟฟ้าพร้อมระบบส่งน้ำบ้านห้วยบ่อ | คลองยาง | เกาะลันตา | กระบี่ | 7.810900 | 99.116900 | ลุ่มน้ำภาคใต้ฝั่งตะวันตก | | สถานีสูบน้ำด้วยไฟฟ้า | - | - | 1,500 | 2561 | 2561 | | |
| 176 | สถานีสูบน้ำด้วยไฟฟ้าพร้อมระบบส่งน้ำบ้านควนลินชัย | โทรทอง | ชัยบุรี | สุราษฎร์ธานี | 8.370500 | 99.178500 | ลุ่มน้ำภาคใต้ฝั่งตะวันตก | | สถานีสูบน้ำด้วยไฟฟ้า | 1,000 | 100 | 1,000 | 2561 | 2561 | | |
| 177 | สถานีสูบน้ำด้วยไฟฟ้าพร้อมระบบส่งน้ำบ้านหนองคลอง | ข้าชัย | กาญจนดิษฐ์ | สุราษฎร์ธานี | 8.947800 | 99.471000 | ลุ่มน้ำตาปี | | สถานีสูบน้ำด้วยไฟฟ้า | 1,000 | - | - | 2561 | 2561 | | |
| | สำนักงานชลประทานที่ 16 | | | | | | | | | - | 16,085 | 7,356 | 3,300 | | | |
| 178 | สถานีสูบน้ำด้วยไฟฟ้าพร้อมระบบส่งน้ำบ้านท่าบับน็ด | ทุ่งกระเบื้อง | ย่านคาขาว | ตรัง | 7.357674 | 99.652128 | ลุ่มน้ำภาคใต้ฝั่งตะวันตก | | สถานีสูบน้ำด้วยไฟฟ้า | - | 3,681 | 2,100 | - | 2561 | 2561 | |
| 179 | สถานีสูบน้ำด้วยไฟฟ้าพร้อมระบบส่งน้ำบ้านสันตัง | หนองจรูด | เมืองตรัง | ตรัง | 7.611700 | 99.518500 | ลุ่มน้ำภาคใต้ฝั่งตะวันตก | | สถานีสูบน้ำด้วยไฟฟ้า | - | 6,348 | 2,500 | - | 2561 | 2561 | |
| 180 | สถานีสูบน้ำด้วยไฟฟ้าบ้านควนควนบ่พร้อมระบบส่งน้ำ | พญาขัน | เมือง | พัทลุง | 7.640018 | 100.123095 | ลุ่มน้ำทะเลสาบสงขลา | | สถานีสูบน้ำด้วยไฟฟ้า | - | 2,000 | 2,000 | - | 2561 | 2561 | |
| 181 | สถานีสูบน้ำด้วยไฟฟ้าพร้อมระบบส่งน้ำท่าแหวน | คลองทรายขาว | กงหรา | พัทลุง | 7.456254 | 99.952465 | ลุ่มน้ำทะเลสาบสงขลา | | สถานีสูบน้ำด้วยไฟฟ้า | - | 756 | 756 | - | 2561 | 2561 | |
| 182 | สถานีสูบน้ำคลองโหม | กระแสดินธุ์ | กระแสดินธุ์ | สงขลา | 7.595500 | 100.315200 | ลุ่มน้ำทะเลสาบสงขลา | | สถานีสูบน้ำด้วยไฟฟ้า | - | 1,500 | - | 1,500 | 2561 | 2561 | |
| 183 | สถานีสูบน้ำคลองกพรา | โรง | กระแสดินธุ์ | สงขลา | 7.662405 | 100.323311 | ลุ่มน้ำทะเลสาบสงขลา | | สถานีสูบน้ำด้วยไฟฟ้า | - | 1,800 | - | 1,800 | 2561 | 2561 | |

| ที่ | สำนักงานชลประทาน/โครงการ | ตำบล | อำเภอ | จังหวัด | พิกัด | | ลุ่มน้ำ | | ประเภทโครงการ | ปริมาณน้ำ เก็บกัก (ล้าน ลบ.ม.) | พื้นที่ (ไร่) | | | ระยะเวลาก่อสร้าง | | หมายเหตุ |
|-----|--|------------|---------|----------|----------|------------|---------------------------|---------------|----------------------|--------------------------------------|----------------|---------------------|------------------------|------------------|-------|----------|
| | | | | | Lat | Long | หลัก | รอง | | | พื้นที่โครงการ | พื้นที่ ชลประทาน | พื้นที่ รับประโยชน์ | เริ่ม | เสร็จ | |
| | สำนักงานชลประทานที่ 17 | | | | | | | | | - | - | - | - | - | - | |
| 184 | สถานีสูบน้ำด้วยไฟฟ้าพร้อมระบบส่งน้ำ บ้านปลี | ควน | ปะนาเระ | ปัตตานี | 6.765300 | 101.470600 | ลุ่มน้ำภาคใต้ฝั่งตะวันออก | แม่น้ำสายบุรี | สถานีสูบน้ำด้วยไฟฟ้า | - | - | 300 | 2561 | 2561 | | |
| 185 | สถานีสูบน้ำบ้านมาดอฮู | นมนาด | ตากใบ | นราธิวาส | 6.162770 | 102.083100 | ลุ่มน้ำภาคใต้ฝั่งตะวันออก | แม่น้ำโคกล | สถานีสูบน้ำด้วยไฟฟ้า | - | - | 12,000 | 2561 | 2561 | | |
| 186 | สถานีสูบน้ำบ้านวิคตอเรีย | นมนาด | ตากใบ | นราธิวาส | 6.146287 | 102.091948 | ลุ่มน้ำภาคใต้ฝั่งตะวันออก | แม่น้ำโคกล | สถานีสูบน้ำด้วยไฟฟ้า | - | - | 12,000 | 2561 | 2561 | | |
| 187 | สถานีสูบน้ำบ้านสันติสุข | เกาะสะท้อน | ตากใบ | นราธิวาส | 6.212135 | 102.078211 | ลุ่มน้ำภาคใต้ฝั่งตะวันออก | แม่น้ำโคกล | สถานีสูบน้ำด้วยไฟฟ้า | - | - | 6,000 | 2561 | 2561 | | |

3.4.4 โครงการชลประทานขนาดเล็ก (กปร.)

| ที่ | สำนักงานชลประทาน/โครงการ | ตำบล | อำเภอ | จังหวัด | พิกัด | | ลุ่มน้ำ | | ประเภทโครงการ | ปริมาตรน้ำ เก็บกัก (ล้าน ลบ.ม.) | พื้นที่ (ไร่) | | | ระยะเวลาก่อสร้าง | | หมายเหตุ |
|-----|---|-------------|--------------|------------|------------|-----------|----------------|--------------------|----------------------|---------------------------------------|----------------|---------------------|------------------------|------------------|-------|----------|
| | | | | | Lat | Long | หลัก | รอง | | | พื้นที่โครงการ | พื้นที่ ชลประทาน | พื้นที่ รับประโยชน์ | เริ่ม | เสร็จ | |
| | รวมทั้งสิ้น 60 รายการ | | | | | | | | | 4,791 | 1,335 | 14,441 | 45,105 | | | |
| | สำนักงานชลประทานที่ 1 | | | | | | | | | 0.113 | - | 1,000 | 18,803 | | | |
| 1 | จัดหาน้ำดิบสูบน้ำโครงการอนุรักษ์แหล่งพันธุกรรมไม้สักบ้านมโนรา | ทุ่งยาว | ปาย | แม่ฮ่องสอน | 19.383146 | 98.242827 | ลุ่มน้ำสาละวิน | แม่น้ำปายตอนบน | ฝาย | - | - | - | 150 | 2559 | 2561 | |
| 2 | โครงการฝายห้วยแม่ทูล (ศาลา) พร้อมระบบส่งน้ำอำเภอแม่แจ่ม จังหวัดเชียงใหม่ | แม่แจ่ม | แม่แจ่ม | เชียงใหม่ | 18.440200 | 98.400500 | ลุ่มน้ำอิง | แม่แจ่มตอนบน | ฝาย | 0.113 | - | 300 | 653 | 2560 | 2561 | |
| 3 | แหล่งน้ำหรืออาคารประกอบบ้านโนนสารที่โครงการพัฒนาระเบียงเขื่อนฝายน้ำสามขาแม่งียง | แม่สอด | จอมทอง | เชียงใหม่ | | | ลุ่มน้ำอิง | แม่น้ำอิงส่วนที่ 3 | อื่นๆ | - | - | - | 17300 | 2561 | 2561 | |
| 4 | ฝายน้ำแม่โถงที่ 5 (ฝายโยค) พร้อมอาคารประกอบ | โง้งไร่อ่อน | ฝาง | เชียงใหม่ | 19.942254 | 99.168190 | ลุ่มน้ำกก | น้ำแม่ฝาง | ฝาย | - | - | 160 | 160 | 2561 | 2561 | |
| 5 | ฝายน้ำแม่โถงที่ 6 (ฝายแม่โถงเหนือ) พร้อมอาคารประกอบ | เชียง | ฝาง | เชียงใหม่ | 19.920945 | 99.189188 | ลุ่มน้ำกก | น้ำแม่ฝาง | ฝาย | - | - | 540 | 540 | 2561 | 2561 | |
| | สำนักงานชลประทานที่ 2 | | | | | | | | | 2,226 | - | 4,500 | 7,827 | | | |
| 6 | อ่างเก็บน้ำห้วยศรีพร้อมระบบส่งน้ำ | ศรี่ง | เชียงทอง | เชียงราย | 20.0274 | 100.3748 | ลุ่มน้ำกก | | อ่างเก็บน้ำ | - | - | - | 1,500 | 2560 | 2561 | |
| 7 | อ่างเก็บน้ำห้วยเขย | ศรีถ้อย | แม่สรวย | เชียงราย | 19.6129 | 99.4282 | ลุ่มน้ำอิง | | อ่างเก็บน้ำ | - | - | - | 2,000 | 2560 | 2561 | |
| 8 | ปรับปรุงฝายบ้านฟ้าไทยจนพร้อมระบบส่งน้ำ จัดหาน้ำดิบสูบน้ำดิบสูบน้ำโครงการเรียนตำรวจตระเวนชายแดนบ้านฟ้าไทยงาม | ปอ | เวียงแก่น | เชียงราย | 19.8890 | 100.4960 | ลุ่มน้ำอิง | แม่น้ำอิงส่วนที่ 2 | ฝาย | - | - | - | - | 2560 | 2561 | |
| 9 | โครงการอ่างเก็บน้ำห้วยกิงปลา อำเภอเชียง ป่าเป้า จังหวัดเชียงราย | แม่เจดีย์ | เวียงป่าเป้า | เชียงราย | 19.1393 | 99.5471 | ลุ่มน้ำกก | น้ำแม่ลาว | อ่างเก็บน้ำ | 0.776 | - | - | 1,000 | 2560 | 2561 | |
| 10 | โครงการฝายทุ่งพร้อมระบบส่งน้ำ อำเภอเทิง จังหวัดเชียงราย | หาว | เทิง | เชียงราย | 19.7109 | 100.2891 | ลุ่มน้ำอิง | แม่ลาว | ฝาย | - | - | 2,500 | - | 2560 | 2561 | |
| 11 | โครงการอ่างเก็บน้ำห้วยมอ้งอันเนื่องมาจากพระราชดำริ อำเภอพาน จังหวัดเชียงราย | เจริญเมือง | พาน | เชียงราย | 19.6818 | 99.7844 | ลุ่มน้ำอิง | แม่ป่าฝาง | อ่างเก็บน้ำ | 0.728 | - | - | 600 | 2560 | 2561 | |
| 12 | โครงการสถานีสูบน้ำด้วยไฟฟ้าพร้อมระบบส่งน้ำบ้านทุ่งศรีเกิด อำเภอขุนตาล จังหวัดเชียงราย | ยาหอม | ขุนตาล | เชียงราย | 19.9588 | 100.2912 | ลุ่มน้ำอิง | แม่น้ำอิงตอนล่าง | สถานีสูบน้ำด้วยไฟฟ้า | - | - | 1,000 | - | 2560 | 2561 | |
| 13 | ปรับปรุงระบบส่งน้ำเขื่อนฝายค้อ(ฝายก905) | จอมพระ | ท่าวัง | น่าน | 686184 | 2108065 | ลุ่มน้ำน่าน | | อื่นๆ | - | - | - | 1,400 | 2560 | 2561 | |
| 14 | อ่างเก็บน้ำห้วยดอย | ผาง | แม่พริก | ลำปาง | 17.5951799 | 99.066917 | ลุ่มน้ำวัง | วังตอนล่าง | อ่างเก็บน้ำ | 0.722 | - | 1,000 | 1,327 | 2560 | 2561 | |

| ที่ | สำนักงานชลประทาน/โครงการ | ตำบล | อำเภอ | จังหวัด | พิกัด | | ลุ่มน้ำ | | ประเภทโครงการ | ปริมาณน้ำเก็บกัก (ล้าน ลบ.ม.) | พื้นที่ (ไร่) | | | ระยะเวลาก่อสร้าง | | หมายเหตุ |
|-----|--|----------------|--------------|-----------|-------|-----------|----------------|-------------------------|------------------------|-------------------------------|----------------|-----------------|--------------------|------------------|-------|----------------|
| | | | | | Lat | Long | หลัก | รอง | | | พื้นที่โครงการ | พื้นที่ชลประทาน | พื้นที่รับประโยชน์ | เริ่ม | เสร็จ | |
| | สำนักงานชลประทานที่ 3 | | | | | | | | | | | | | | | |
| 15 | ปรับปรุงทำนบกั้นดินห้วยและให้พร้อมระบบส่งน้ำ | บ่อเขี้ยว | บ้านโคก | อุดรดิตต์ | | 2021119 | ลุ่มน้ำบ้าน | น้ำปาด | คั่นกั้นน้ำ/พังกั้นน้ำ | - | - | 200 | | | | |
| 16 | ปรับปรุงทำนบกั้นดินห้วยยกทอพร้อมระบบส่งน้ำ | บ่อเขี้ยว | บ้านโคก | อุดรดิตต์ | | 2021890 | ลุ่มน้ำบ้าน | น้ำปาด | คั่นกั้นน้ำ/พังกั้นน้ำ | - | - | 100 | 2560 | 2561 | | |
| 17 | จัดทำแหล่งอาหารสัตว์ปรับปรุงระบบชลประทานเพื่อการอนุรักษ์และการคุ้มครองพื้นที่อย่างมีส่วนร่วมเขตรักษาพันธุ์สัตว์ป่าอุ้มผางตามพระราชดำริ สมเด็จพระเทพรัตนราชสุดาฯ สยามบรมราชกุมารี ปรึกษาผู้เชี่ยวชาญระบบส่งน้ำ รร.ศต.เฉลิมพระเกียรติ7รอบบ้านหม่องกิ่ง และบ้านมอทะ | แม่เงิน | อุ้มผาง | ตาก | | 98.6500 | ลุ่มน้ำแม่กลอง | แม่น้ำแม่กลอง (สายหลัก) | อื่นๆ | - | - | - | 2560 | 2561 | | อุ้มผาง-วังไกล |
| | สำนักงานชลประทานที่ 5 | | | | | | | | | | | | | | | |
| 18 | แก้ไขสิ่งกีดขวางของร่องชลประทานที่อุปน้ำด้วยไฟฟ้าและระบบส่งน้ำ | เขกา | เขกา | บึงกาฬ | | 17.975376 | ลุ่มน้ำโขง | | แก่งเสิง | 0.156 | 4,427 | 435 | | | | |
| 19 | ซ่อมแซมฝายห้วยอี | เขกา | เขกา | บึงกาฬ | | | ลุ่มน้ำโขง | | อื่นๆ | - | - | - | 2560 | 2561 | | |
| 20 | ขุดลอกอ่างเก็บน้ำหนองบ่อและประตูระบายน้ำพร้อมติดตั้งสถานีสูบน้ำด้วยไฟฟ้า | คันทวี | โพธิ์ชัย | บึงกาฬ | | 18.126688 | ลุ่มน้ำโขง | | สถานีสูบน้ำไฟฟ้า | - | 3,000 | - | 2560 | 2561 | | |
| 21 | จัดหาแหล่งน้ำช่วยเหลือราษฎรผู้ตำบลเหล่าก่อหก (อ่างเก็บน้ำห้วยสีดาพร้อมระบบส่งน้ำ) | เหล่าก่อหก | นาแห้ว | เลย | | 17.464428 | ลุ่มน้ำโขง | แม่น้ำโขงส่วนที่ 3 | อ่างเก็บน้ำ | 0.156 | 142 | - | 2560 | 2561 | | |
| 22 | โครงการจัดหาแหล่งน้ำช่วยเหลือ รร.ศต.อิมมารัทาเน็ล (เก็บกักน้ำฝน/คลองสระเก็บน้ำ) | ปากชม | ปากชม | เลย | | 17.906768 | ลุ่มน้ำโขง | แม่น้ำโขงส่วนที่ 5 | ฝาย | - | - | - | 2560 | 2561 | | |
| 23 | อ่างเก็บน้ำข้ามเขาพร้อมระบบส่งน้ำ | ทมนางาม | โนนสะอาด | อุดรธานี | | 16.860278 | ลุ่มน้ำชี | ลำปาวตอนบน | อ่างเก็บน้ำ | - | - | 350 | 2560 | 2561 | | |
| 24 | โครงการฝายห้วยกอกพร้อมระบบส่งน้ำ อ่างกอนเชียง | จันทวีอุดรธานี | นาสูง | อุดรธานี | | 17.964481 | ลุ่มน้ำโขง | ห้วยน้ำโสม | ฝาย | - | 500 | - | 2560 | 2561 | | |
| 25 | สร้างระบบสูบน้ำ พร้อมอาคารโรงสูบน้ำ ท่อส่งสูง สูบน้ำเข้าแปลงเกษตรและระบบน้ำภายในโรงเรียน ศต.แม่แตง | แม่แตง | โคกศรีสุพรรณ | สกลนคร | | 17.057900 | ลุ่มน้ำโขง | | สถานีสูบน้ำไฟฟ้า | - | 85 | 85 | 2559 | 2561 | | |
| | สำนักงานชลประทานที่ 6 | | | | | | | | | | | | | | | |
| 26 | โครงการฝายห้วยพันเกี่ยวพร้อมอาคารประกอบ อ่างกอนเชียงสีสุราช จังหวัดมหาสารคาม | แวงน้อย | ยางสีสุราช | มหาสารคาม | | 15.703330 | ลุ่มน้ำชี | | ฝาย | 1.055 | 500 | 500 | | | | |
| 27 | ฝายห้วยสีดาพร้อมระบบส่งน้ำและจุดออกของน้ำ | แวงน้อย | แวงน้อย | ขอนแก่น | | 15.801436 | ลุ่มน้ำชี | ลำน้ำชีส่วนที่ 2 | ฝาย | - | 200 | 200 | 2561 | 2561 | | |

| ที่ | สำนักงานชลประทาน/โครงการ | ตำบล | อำเภอ | จังหวัด | พิกัด | | ลุ่มน้ำ | | ประเภทโครงการ | ปริมาตรน้ำ เก็บกัก (ล้าน ลบ.ม.) | พื้นที่ (ไร่) | | | ระยะเวลาก่อสร้าง | | หมายเหตุ |
|------------------------------|--|--------------|-----------------|------------|-----------|------------|-----------------------------------|-----------------|----------------------|---------------------------------------|----------------|---------------------|------------------------|------------------|-------|------------------|
| | | | | | Lat | Long | หลัก | รอง | | | พื้นที่โครงการ | พื้นที่ ชลประทาน | พื้นที่ รับประโยชน์ | เริ่ม | เสร็จ | |
| 28 | ฝายห้วยจิ้งฉี่2 | หนองมะแซว | เมืองอำนาจเจริญ | อำนาจเจริญ | 15.807808 | 104.695593 | ลุ่มน้ำมูล | ลำเซบาย | ฝาย | 0.600 | 1,335 | 1,750 | 1,303 | | | |
| 29 | โครงการฝายห้วยยาง ตำบลปะดาก อำเภอเมืองอำนาจเจริญ จังหวัดอำนาจเจริญ | ปะดาก | เมือง | อำนาจเจริญ | 15.9232 | 104.524400 | ลุ่มน้ำมูล | ลำเซบาย | ฝาย | 0.600 | - | 1,750 | 183 | 2561 | 2561 | |
| 30 | โครงการพัฒนาแหล่งน้ำและระบบท่อส่งน้ำบ้านโพนไฮ ตำบลหนองแคน อำเภอดงหลวง จังหวัดมุกดาหาร | หนองแคน | ดงหลวง | มุกดาหาร | 16.766403 | 104.473856 | ลุ่มน้ำโขง | ห้วยบางทราย | ระบบส่งน้ำ | - | 1,300 | - | 140 | 2561 | 2561 | |
| 31 | โครงการสถานีสูบน้ำด้วยไฟฟ้าพร้อมระบบส่งน้ำ โรงเรียนตำรวจตระเวนชายแดนบ้านสามัคคี จังหวัดนครพนม | นาทม | นาทม | นครพนม | | | ลุ่มน้ำโขง | | สถานีสูบน้ำด้วยไฟฟ้า | - | 35 | - | - | 2561 | 2561 | |
| 32 | โครงการจัดหาแหล่งน้ำเพื่อสนับสนุนโรงเรียนตำรวจตระเวนชายแดนค้อกนิสไทย อำเภอโคกศรีสุพรรณ จังหวัดสุพรรณบุรี | โคกศรีสุพรรณ | โคกศรีสุพรรณ | สุพรรณบุรี | | | ลุ่มน้ำโขง | | ฝาย | - | - | - | - | 2561 | 2561 | |
| สำนักงานชลประทานที่ 8 | | | | | | | | | | | | | | | | |
| 33 | ชุดสถานีสูบน้ำห้วยบ้านกุ่มห้วยป่าห้วยพร้อมอาคารประกอบ | หนองบุญมาก | หนองบุญมาก | นครราชสีมา | 14.617786 | 102.437976 | ลุ่มน้ำมูล | ลำจันทรา | แก้มลิง | 0.521 | - | 800 | 12,095 | | | |
| 34 | ชุดสถานีสูบน้ำห้วยบ้านดอกลาง พร้อมอาคารประกอบ | ตูม | ปราสาท | ศรีสะเกษ | 14.896876 | 103.984322 | ลุ่มน้ำมูล | ห้วยสำราญ | อื่นๆ | 0.341 | - | - | 195 | 2558 | 2561 | |
| 35 | ชุดสถานีสูบน้ำห้วยบ้านดอกลางพร้อมอาคารประกอบ | อุบล | ลำดวน | สุรินทร์ | 14.668800 | 103.671800 | ลุ่มน้ำมูล | ห้วยทับทัน | อื่นๆ | - | - | - | 4,000 | 2560 | 2561 | |
| 36 | แก้มลิงกุดโง้ง พร้อมอาคารประกอบ | ลำไทรทอง | ลำไทรทอง | สุรินทร์ | 14.908100 | 103.785500 | ลุ่มน้ำมูล | ห้วยทับทัน | แก้มลิง | - | - | - | 1,500 | 2560 | 2561 | |
| 37 | โครงการก่อสร้างอาคารระบายน้ำคลองลัดฝายโลกมะดุมพร้อมระบบส่งน้ำ อำเภอขามเฒ่า จังหวัดบุรีรัมย์ | ขามเฒ่า | ขามเฒ่า | บุรีรัมย์ | 14.817051 | 102.838540 | ลุ่มน้ำมูล | | อาคารระบายน้ำ | - | - | - | 2,600 | 2560 | 2561 | |
| 38 | โครงการประจักษ์ประโคนชัย อำเภอขามเฒ่า จังหวัดบุรีรัมย์ | ประจักษ์ | ประจักษ์ | บุรีรัมย์ | 14.817051 | 102.838540 | ลุ่มน้ำมูล | | ปตร. | - | - | - | 2,600 | 2560 | 2561 | |
| สำนักงานชลประทานที่ 9 | | | | | | | | | | | | | | | | |
| 39 | โครงการจัดหาแหล่งน้ำในโรงเรียนตำรวจตระเวนชายแดนบ้านทางแมว จังหวัดจันทบุรี | จันทบุรี | แก่งหางแมว | จันทบุรี | 13.045308 | 101.944733 | ลุ่มน้ำชายฝั่งทะเลตะวันออก | คลองจันท | ฝาย | - | - | - | 27 | 2560 | 2561 | |
| 40 | สะพานคอนกรีตเสริมเหล็กฝายบ้านแดงพัฒนา กปร.60 | ท่าช้าง | สอยดาว | จันทบุรี | 13.276505 | 96.172748 | ลุ่มน้ำปราจีนบุรี | คลองพระสะทึง | อื่นๆ | - | - | - | 50 | 2560 | 2561 | |
| 41 | ปรับปรุงคลองยุทธศาสตร์โรงเรียนตำรวจตระเวนชายแดนบ้านชาสารภี | ทับพริก | อรัญประเทศ | สระแก้ว | 13.488423 | 96.324209 | ลุ่มน้ำทะเลสาบจันทบุรี (โดนเลสาบ) | โดนเลสาบตอนล่าง | อื่นๆ | 0.030 | - | - | - | 2561 | 2561 | อุบิภาค-จันทบุรี |

| ที่ | สำนักงานชลประทาน/โครงการ | ตำบล | อำเภอ | จังหวัด | พิกัด | | ลุ่มน้ำ | | ประเภทโครงการ | ปริมาณน้ำเก็บกัก (ล้าน ลบ.ม.) | พื้นที่ (ไร่) | | | ระยะเวลาก่อสร้าง | | หมายเหตุ |
|-----|--|----------|-----------|-----------------|------------|-------------|---------------------------|-----------------------------|----------------------|-------------------------------|----------------|-----------------|--------------------|------------------|-------|----------|
| | | | | | Lat | Long | หลัก | รอง | | | พื้นที่โครงการ | พื้นที่ชลประทาน | พื้นที่รับประโยชน์ | เริ่ม | เสร็จ | |
| | สำนักงานชลประทานที่ 10 | | | | | | | | | | | | | | | |
| 42 | โครงการแก้มลิงห้วยใหญ่ อำเภอเมือง จังหวัดเพชรบูรณ์ | | เมือง | เพชรบูรณ์ | | | ลุ่มน้ำป่าสัก | แม่ข่ายพระยา (สายหลัก) | แก้มลิง | 0.080 | - | - | 3,300 | | | |
| 43 | แก้มลิงหนองจืดเสนเคอแล้ง (ปีกท905) | หันสัง | บางปะหัน | พระนครศรีอยุธยา | 14.5263516 | 100.5415042 | ลุ่มน้ำเจ้าพระยา | แม่ข่ายพระยา (สายหลัก) | แก้มลิง | 0.080 | - | - | 900 | 2560 | 2561 | |
| 44 | ชุดคลองหมู่ที่ 14 | ห้วยใหญ่ | เมือง | เพชรบูรณ์ | 16.479500 | 101.319800 | ลุ่มน้ำป่าสัก | แม่ข่ายป่าสักส่วนที่ 2 | อื่นๆ | - | - | - | - | 2560 | 2561 | |
| 45 | ชุดสระเก็บน้ำหมู่ที่ 4 | ห้วยใหญ่ | เมือง | เพชรบูรณ์ | 16.479500 | 101.319800 | ลุ่มน้ำป่าสัก | แม่ข่ายป่าสักส่วนที่ 2 | แก้มลิง | - | - | - | - | 2560 | 2561 | |
| 46 | พัฒนาแหล่งน้ำบริเวณวัดเจดีย์เก่าแทน | บึงทอง | หนองม่วง | ลพบุรี | 15.2607 | 100.6016 | ลุ่มน้ำเจ้าพระยา | แม่ข่ายเจ้าพระยา (สายหลัก) | ฝาย | - | - | - | 400 | 2561 | 2561 | |
| | สำนักงานชลประทานที่ 13 | | | | | | | | | | | | | | | |
| 47 | โครงการจัดหาน้ำสนับสนุนโรงเรียนตำรวจตระเวนชายแดนวิจิตรวิทยาคารอันเนื่องมาจากพระราชดำริ อำเภอหนองหานุมิ จังหวัดกาญจนบุรี | บึงสือค | ทองผาภูมิ | กาญจนบุรี | 14.673900 | 98.376900 | ลุ่มน้ำแม่กลอง | ห้วยบึงลอก | ฝายพร้อมระบบส่งน้ำ | - | - | 15 | 40 | 2560 | 2561 | |
| 48 | โครงการจัดหาน้ำสนับสนุนโรงเรียนตำรวจตระเวนชายแดนบ้านแม่ไม้น้อยอันเนื่องมาจากพระราชดำริ อำเภอไทรโยค จังหวัดกาญจนบุรี | ไทรโยค | ไทรโยค | กาญจนบุรี | 14.421600 | 98.842700 | ลุ่มน้ำแม่กลอง | แม่ข่ายเคอแล้งตอนล่าง | ฝาย | - | - | - | 3 | 2560 | 2561 | |
| 49 | โครงการจัดหาน้ำสนับสนุนโรงเรียนตำรวจตระเวนชายแดนวัดสุคติอันเนื่องมาจากพระราชดำริ อำเภอไทรโยค จังหวัดกาญจนบุรี | บึงตั้ง | ไทรโยค | กาญจนบุรี | 14.165000 | 98.995700 | ลุ่มน้ำแม่กลอง | แม่ข่ายเคอแล้งตอนล่าง | ระบบส่งน้ำ | - | - | - | 7 | 2560 | 2561 | |
| 50 | โครงการศึกษาวิธีการกักเก็บน้ำดินเสื่อมโทรมจากตะกอนเนื่องมาจากพระราชดำริ (สถานีสูบน้ำด้วยไฟฟ้าพร้อมระบบส่งน้ำท่าชะงุ้ม) อำเภอโพธาราม จังหวัดราชบุรี | โพธาราม | โพธาราม | ราชบุรี | | | ลุ่มน้ำแม่กลอง | แม่ข่ายแม่กลอง | สถานีสูบน้ำด้วยไฟฟ้า | - | - | 849 | - | 2560 | 2561 | |
| | สำนักงานชลประทานที่ 14 | | | | | | | | | | | | | | | |
| 51 | อาคารอัตโนมัติบางบริกพร้อมระบบส่งน้ำ | ปากจั่น | กระบุรี | ระนอง | 10.485500 | 98.863200 | ลุ่มน้ำภาคใต้ฝั่งตะวันตก | แม่น้ำกระบุรี (ลุ่มน้ำสาขา) | อาคารอัตโนมัติ | - | - | - | 500 | 2561 | 2561 | |
| | สำนักงานชลประทานที่ 17 | | | | | | | | | | | | | | | |
| 52 | โครงการจัดหาขี้เถ้าหรือแกลบจากโรงไฟฟ้าเพื่อใช้ประโยชน์ในเขตชลประทานของเขื่อนลพบุรี หมู่ที่ 1, 2 อำเภอศรีสาคร จังหวัดนราธิวาส | ศรีบรรพต | ศรีสาคร | นราธิวาส | 6.173247 | 101.567339 | ลุ่มน้ำภาคใต้ฝั่งตะวันออก | แม่น้ำสายบุรี | ระบบส่งน้ำ | 0.010 | - | 600 | 15 | | | |
| 53 | โครงการระบบประปาโรงเรียนสวนศิววิทย์โรงเรียนเนื่องมาจากพระราชดำริ อำเภอยะรัง จังหวัดปัตตานี | ยะรัง | ปัตตานี | ปัตตานี | 6.607300 | 101.347600 | ลุ่มน้ำปัตตานี | แม่น้ำปัตตานี (สายหลัก) | ระบบประปา | 0.010 | - | - | - | 2560 | 2561 | |

| ที่ | ลำน้ำ/งานชลประทาน/โครงการ | ตำบล | อำเภอ | จังหวัด | พิกัด | | ลุ่มน้ำ | | ประเภทโครงการ | ปริมาณน้ำ เก็บกัก (ล้าน ลบ.ม.) | พื้นที่ (ไร่) | | | ระยะเวลาก่อสร้าง | | หมายเหตุ |
|-----|--|----------|------------|----------|----------|------------|----------------------------|-------------------------|----------------------------|--------------------------------------|----------------|---------------------|------------------------|------------------|-------|----------|
| | | | | | Lat | Long | หลัก | รอง | | | พื้นที่โครงการ | พื้นที่ ชลประทาน | พื้นที่ รับประโยชน์ | เริ่ม | เสร็จ | |
| 54 | จัดหาน้ำช่วยเหลือโรงเรียนตำรวจตระเวนชายแดน บ้านต้ออ่างลงบึงบอมนุสรณ์ 13 และราษฎรหมู่ที่ 3 | ศรีบรรพต | ศรีสาทร | นราธิวาส | 6.114100 | 101.573100 | ลุ่มน้ำภาคใต้ฝั่ง ตะวันออก | แม่น้ำสายบุรี | ระบบส่งน้ำ | - | - | 15 | 2560 | 2561 | | |
| 55 | ระบบระบายน้ำโรงเรียนเสนาบดีศรีธรรม | ป่าฏู | ทุ่งยางแดง | ปัตตานี | 6.629662 | 101.488923 | ลุ่มน้ำภาคใต้ฝั่ง ตะวันออก | แม่น้ำสายบุรี | ระบบระบายน้ำ/คลอง ระบายน้ำ | - | - | - | 2560 | 2561 | | |
| 56 | ระบบระบายน้ำโรงเรียนบ้านมอฮ็อง | บ้านกลาง | ปะนาเระ | ปัตตานี | 6.824721 | 101.518515 | ลุ่มน้ำภาคใต้ฝั่ง ตะวันออก | แม่น้ำสายบุรี | ระบบส่งน้ำ | - | - | - | 2560 | 2561 | | |
| 57 | โครงการระบบระบายน้ำภายในเขตมหาวิทยาลัยฟาอุอนี่ | เจาชุม | ยะรัง | ปัตตานี | 6.594939 | 101.344187 | ลุ่มน้ำปัตตานี | แม่น้ำปัตตานี (สายหลัก) | ระบบระบายน้ำ | - | - | - | 2560 | 2561 | | |
| 58 | ปรับปรุงระบบประปาโรงเรียนเตรียมอุดมศึกษาระดับมัธยมศึกษา พระศรีนครินทร์ ยะลา | บูดี | เมืองยะลา | ยะลา | 6.506700 | 101.321500 | ลุ่มน้ำปัตตานี | แม่น้ำปัตตานีตอนล่าง | อื่นๆ | - | - | - | 2560 | 2561 | | |
| 59 | ระบบประปาโรงเรียนตำรวจตระเวนชายแดนเฉลิมพระเกียรติสมเด็จพระเทพรัตนราชสุดาฯ สยามบรมราชกุมารี | บูดี | เมืองยะลา | ยะลา | 6.468100 | 101.313100 | ลุ่มน้ำปัตตานี | | ระบบประปา | - | - | - | 2560 | 2561 | | |
| 60 | ก่อสร้างและพัฒนาระบบประปาบาดาล และโครงการพัฒนาแหล่งน้ำชั่วคราวให้แก่โรงเรียนเอกชนศึกษาสงเคราะห์จังหวัดภาคใต้ จำนวน 17 โรงเรียน (โรงเรียนทวนติวิทยา จ.ยะลา) | บาโงย | รามัน | ยะลา | 6.4628 | 101.3559 | ลุ่มน้ำปัตตานี | แม่น้ำปัตตานีตอนบน | อื่นๆ | - | - | - | 2560 | 2561 | | |

3.4.5 แก้มลิง

| ที่ | สำนักงานชลประทาน/โครงการ | ตำบล | อำเภอ | จังหวัด | พิกัด | | ลุ่มน้ำ | | ปริมาณน้ำ เก็บกัก (ล้าน ลบ.ม.) | พื้นที่ (ไร่) | | | ระยะเวลาก่อสร้าง | | หมายเหตุ |
|-----|--|--------------|-------------|-------------|-------|------|---------|---------------------|--------------------------------------|----------------|-----------------|------------------------|------------------|-------|----------|
| | | | | | Lat | Long | หลัก | รอง | | พื้นที่โครงการ | พื้นที่ชลประทาน | พื้นที่ รับประโยชน์ | เริ่ม | เสร็จ | |
| | รวมทั้งสิ้น 137 รายการ | | | | | | | | 63.601 | 10,863 | 28,554 | 156,843 | | | |
| | สำนักงานชลประทานที่ 2 | | | | | | | | 6.360 | - | 2,000 | 6,474 | | | |
| 1 | โครงการแก้มลิง โครงการสร้างและบำรุงรักษาแม่ลาว | ดงมะเดะ | แม่ลาว | เชียงราย | | | | ลุ่มน้ำกก | 0.300 | - | - | 6,000 | 2561 | 2561 | |
| 2 | แก้มลิงหนองเต่า | ดอนศิลา | เวียงชัย | เชียงราย | | | | แม่น้ำอิงตอนล่าง | 0.060 | - | - | 400 | 2561 | 2561 | |
| 3 | แก้มลิงหนองกลางพร้อมอาคารประกอบ (ระยะที่ 2) | ห้วยแก้ว | ภูพานยาว | พะเยา | | | | ลุ่มน้ำโขง | 6.000 | - | 2,000 | 74 | 2561 | 2561 | |
| | สำนักงานชลประทานที่ 3 | | | | | | | | 3.880 | - | 9,000 | 1,148 | | | |
| 4 | แก้มลิงตลุกอีแสน | ชุมแสงสงคราม | บางระกำ | พิษณุโลก | | | | ลุ่มน้ำ่าน | 0.500 | - | 1,000 | 68 | 2561 | 2561 | |
| 5 | แก้มลิงคลองตงู พร้อมอาคารประกอบ | บึงกอก | บางระกำ | พิษณุโลก | | | | ลุ่มน้ำ่าน | 0.100 | - | 1,500 | 600 | 2561 | 2561 | |
| 6 | แก้มลิงบ้านโนนพร้อมอาคารประกอบ | หินลาด | วัดโบสถ์ | พิษณุโลก | | | | ลุ่มน้ำ่าน | 0.480 | - | 1,000 | 70 | 2561 | 2561 | |
| 7 | แก้มลิงวังเมือง พร้อมอาคารประกอบ | วังเมือง | ลาดยาว | นครสวรรค์ | | | | ลุ่มน้ำสะแกกรัง | 0.500 | - | 1,500 | 150 | 2561 | 2561 | |
| 8 | แก้มลิงบังนาย | ดงแม่คำมื่น | ลับแล | อุตรดิตถ์ | | | | ลุ่มน้ำ่าน | 0.700 | - | 2,000 | 160 | 2561 | 2561 | |
| 9 | แก้มลิงเขี้ยวพร้อมอาคารประกอบ | ท่ามั่ง | โพทะเล | พิจิตร | | | | ลุ่มน้ำ่าน | 1.600 | - | 2,000 | 100 | 2561 | 2561 | |
| | สำนักงานชลประทานที่ 5 | | | | | | | | 10.840 | 2,800 | 600 | 19,329 | | | |
| 10 | แก้มลิงหนองพร้อมอาคารประกอบ (ระยะที่ 2) | หนองยอง | ปากคาด | บึงกาฬ | | | | ลุ่มน้ำโขง | 0.300 | - | - | 500 | 2561 | 2561 | |
| 11 | แก้มลิงบ้านสูบ | น้ำสวย | เมือง | เลย | | | | แม่น้ำเลยตอนล่าง | 0.140 | - | - | 1,929 | 2561 | 2561 | |
| 12 | แก้มลิงฝายกุดพร้อมอาคารประกอบ | น้ำหมาน | เมือง | เลย | | | | แม่น้ำเลยตอนล่าง | 0.200 | - | - | 400 | 2561 | 2561 | |
| 13 | แก้มลิงห้วยบ้านหมื่นพร้อมอาคารประกอบ | น้ำหมาน | เมือง | เลย | | | | แม่น้ำเลยตอนล่าง | 0.100 | - | - | 400 | 2561 | 2561 | |
| 14 | แก้มลิงหนองลุ่มพอกพร้อมอาคารประกอบ | นาคไธ | เมือง | หนองบัวลำภู | | | | ลำพะเนียง | - | - | - | - | 2561 | 2561 | |
| 15 | แก้มลิงบึงป่าห้วยพร้อมอาคารประกอบ | นากอก | ศรีบุญเรือง | หนองบัวลำภู | | | | น้ำพวย | 0.100 | - | - | 400 | 2561 | 2561 | |
| 16 | แก้มลิงหนองหวกพร้อมอาคารประกอบ | หนองกุงแก้ว | ศรีบุญเรือง | หนองบัวลำภู | | | | น้ำพวย | 0.140 | - | - | 400 | 2561 | 2561 | |
| 17 | แก้มลิงหนองเปือยพร้อมอาคารประกอบ | นาดี | คำตากล้า | สกลนคร | | | | แม่น้ำสงครามตอนล่าง | 0.350 | 300 | - | 300 | 2561 | 2561 | |
| 18 | แก้มลิงลำห้วยกุดพร้อมอาคารประกอบ | นาตาล | ดาบย | สกลนคร | | | | ห้วยน้ำอูน | - | - | - | 4,000 | 2561 | 2561 | |
| 19 | แก้มลิงหนองหวายพร้อมอาคารประกอบ | วังยาง | พรรณานิคม | สกลนคร | | | | ห้วยน้ำอูน | 0.200 | - | - | 3,500 | 2561 | 2561 | |
| 20 | แก้มลิงหนองมูบพร้อมอาคารประกอบ | ต้นผึ้ง | พังโคน | สกลนคร | | | | ห้วยน้ำอูน | 0.200 | - | - | 300 | 2561 | 2561 | |
| 21 | แก้มลิงหนองบ่ออกพร้อมอาคารประกอบ | ไธยง | พังโคน | สกลนคร | | | | ห้วยน้ำอูน | 0.360 | - | - | 900 | 2561 | 2561 | |

| ที่ | สำนักงานชลประทาน/โครงการ | ตำบล | อำเภอ | จังหวัด | พิกัด | | คุ่มน้ำ | | ปริมาตรน้ำ เก็บกัก (ล้าน ลบ.ม.) | พื้นที่ (ไร่) | | | ระยะเวลาก่อสร้าง | | หมายเหตุ |
|-----|--|-------------|----------------|-----------|-----------|------------|------------|---------------------|---------------------------------------|----------------|-----------------|------------------------|------------------|-------|----------|
| | | | | | Lat | Long | หลัก | รอง | | พื้นที่โครงการ | พื้นที่ชลประทาน | พื้นที่ รับประโยชน์ | เริ่ม | เสร็จ | |
| 22 | แก้มลิงหนองบัวปั้งใหญ่และระบบส่งน้ำ | ภูกระดึง | ภูกระดึง | เลย | 16.865393 | 101.876610 | ลุ่มน้ำชี | ลำน้ำพองตอนบน | - | - | - | - | 2560 | 2561 | |
| 23 | แก้มลิงหนองบัวปั้งใหญ่และระบบส่งน้ำ | เอราวัณ | เอราวัณ | เลย | 17.368295 | 101.928451 | ลุ่มน้ำโขง | ห้วยน้ำป่วน | - | - | - | - | 2560 | 2561 | |
| 24 | แก้มลิงหนองดินแดงหรือระบบส่งน้ำ | หนองสาม | วานรนิวาส | สกลนคร | 17.480800 | 103.894800 | ลุ่มน้ำโขง | ห้วยน้ำยาม | - | 1,000 | 600 | - | 2561 | 2561 | |
| 25 | แก้มลิงหนองสรวงหรืออาคารประกอบ | ชุมพล | โพนพิสัย | หนองคาย | 18.054900 | 103.096300 | ลุ่มน้ำโขง | แม่น้ำโขงส่วนที่ 7 | 0.600 | - | - | 800 | 2561 | 2561 | |
| 26 | แก้มลิงหนองโพนเตี้ยหรืออาคารประกอบ | โพนงาม | อากาศอำนวย | สกลนคร | 17.742100 | 103.974200 | ลุ่มน้ำโขง | แม่น้ำสงครามตอนล่าง | 0.350 | 1,500 | - | 1,500 | 2561 | 2561 | |
| 27 | แก้มลิงหนองหินดี | เวียงคำ | กุมภวาปี | อุดรธานี | 17.049888 | 103.042949 | ลุ่มน้ำชี | ลำปาวตอนบน | 7.800 | - | - | 4,000 | 2561 | 2561 | |
| | สำนักงานชลประทานที่ 6 | | | | | | | | 15.852 | 1,453 | 700 | 30,600 | | | |
| 28 | แก้มลิงลำชีหรืออาคารประกอบ | นางาม | เสลภูมิ | ร้อยเอ็ด | 15.926700 | 103.953800 | ลุ่มน้ำชี | ลำน้ำซึ้ง | 0.324 | - | - | 300 | 2561 | 2561 | |
| 29 | แก้มลิงหนองบัวหรืออาคารประกอบ บ้านกุดแม่ ต.นางาม อ.เสลภูมิ จ.ร้อยเอ็ด | นางาม | เสลภูมิ | ร้อยเอ็ด | 15.937200 | 103.943700 | ลุ่มน้ำชี | ลำน้ำซึ้ง | 0.336 | - | - | 300 | 2561 | 2561 | |
| 30 | พัฒนาแก้มลิงอ่างเก็บน้ำแก่งชะว้า หรืออาคารประกอบ | โคกสำราญ | บ้านแอด | ขอนแก่น | 16.162396 | 102.701233 | ลุ่มน้ำชี | | 0.200 | - | - | - | 2561 | 2561 | |
| 31 | พัฒนาแก้มลิงหนองแวง หรืออาคารประกอบ | หนองแวง | พระยืน | ขอนแก่น | 16.318700 | 102.721900 | ลุ่มน้ำชี | | 0.200 | - | - | 1,000 | 2561 | 2561 | |
| 32 | พัฒนาแก้มลิงบึงกุดคำ หรืออาคารประกอบ | กุดคำ | มีชัยบุรี | ขอนแก่น | 16.135183 | 102.575395 | ลุ่มน้ำชี | | 2.400 | - | - | 2,000 | 2561 | 2561 | |
| 33 | แก้มลิงบ้านบ้านกุดแค้นหรืออาคารประกอบ | ดงกลาง | คอนสาร | ชัยภูมิ | 16.539600 | 102.031500 | ลุ่มน้ำชี | ลำน้ำชีส่วนที่ 2 | 0.200 | 28 | 200 | 500 | 2561 | 2561 | |
| 34 | แก้มลิงบึงกะฮาดหรืออาคารประกอบ | กะฮาด | เงินสง่า | ชัยภูมิ | 15.677800 | 102.016000 | ลุ่มน้ำชี | ลำน้ำชีส่วนที่ 2 | 0.550 | 600 | - | 1,000 | 2561 | 2561 | |
| 35 | แก้มลิงบึงสะหนากุดหรืออาคารประกอบ | กะฮาด | เงินสง่า | ชัยภูมิ | 15.598100 | 102.072000 | ลุ่มน้ำชี | | 5.000 | - | - | 4,000 | 2561 | 2561 | |
| 36 | แก้มลิงหนองสามหมื่นหรืออาคารประกอบ | บ้านแก้ง | ภูเขียว | ชัยภูมิ | 16.400600 | 102.037200 | ลุ่มน้ำชี | น้ำพรม | 1.440 | - | - | 7,000 | 2561 | 2561 | |
| 37 | แก้มลิงบึงแก่งพรหรืออาคารประกอบ | บ้านค่าย | เมือง | ชัยภูมิ | 16.714400 | 101.845300 | ลุ่มน้ำชี | ลำน้ำเชิญ | 0.120 | - | - | 600 | 2559 | 2561 | |
| 38 | แก้มลิงกุดเตยไถ อันเนื่องมาจากพระราชดำริ (ระยะที่ 2) | มะค่า | กันทรวิชัย | มหาสารคาม | 16.229000 | 103.350300 | ลุ่มน้ำชี | | 0.300 | - | - | 500 | 2561 | 2561 | |
| 39 | แก้มลิงหนองสีพันหรืออาคารประกอบ | บึงคล้า | เมือง | ชัยภูมิ | 15.763774 | 102.065042 | ลุ่มน้ำชี | | - | - | - | - | 2559 | 2561 | |
| 40 | แก้มลิงหนองเขาดหรืออาคารประกอบ (สนับสนุน เกษตรแปลงใหญ่) | ดงครั่งน้อย | เกษตรวิสัย | ร้อยเอ็ด | 15.532200 | 103.578500 | ลุ่มน้ำชี | ลำปาวตอนบน | 0.027 | - | - | 500 | 2559 | 2561 | |
| 41 | แก้มลิงหนองเลิงเปือยหรืออาคารประกอบ ระยะที่ 1 | เห็ดดี | โกสุมพิสัย | มหาสารคาม | 16.259100 | 101.989700 | ลุ่มน้ำชี | น้ำพรม | - | - | 500 | - | 2561 | 2561 | |
| 42 | แก้มลิงหนองคูขาด หรืออาคารประกอบ | หนองบัวแก้ว | พยัคฆภูมิพิสัย | มหาสารคาม | 16.684600 | 103.992500 | ลุ่มน้ำชี | ลำปาวตอนบน | 1.000 | - | - | 2,700 | 2561 | 2561 | |
| 43 | แก้มลิงหนองอ่างหรืออาคารประกอบ | กำแพง | เกษตรวิสัย | ร้อยเอ็ด | 15.571000 | 103.483000 | ลุ่มน้ำชี | ลำพันขาด | 0.834 | - | - | 1,000 | 2561 | 2561 | |

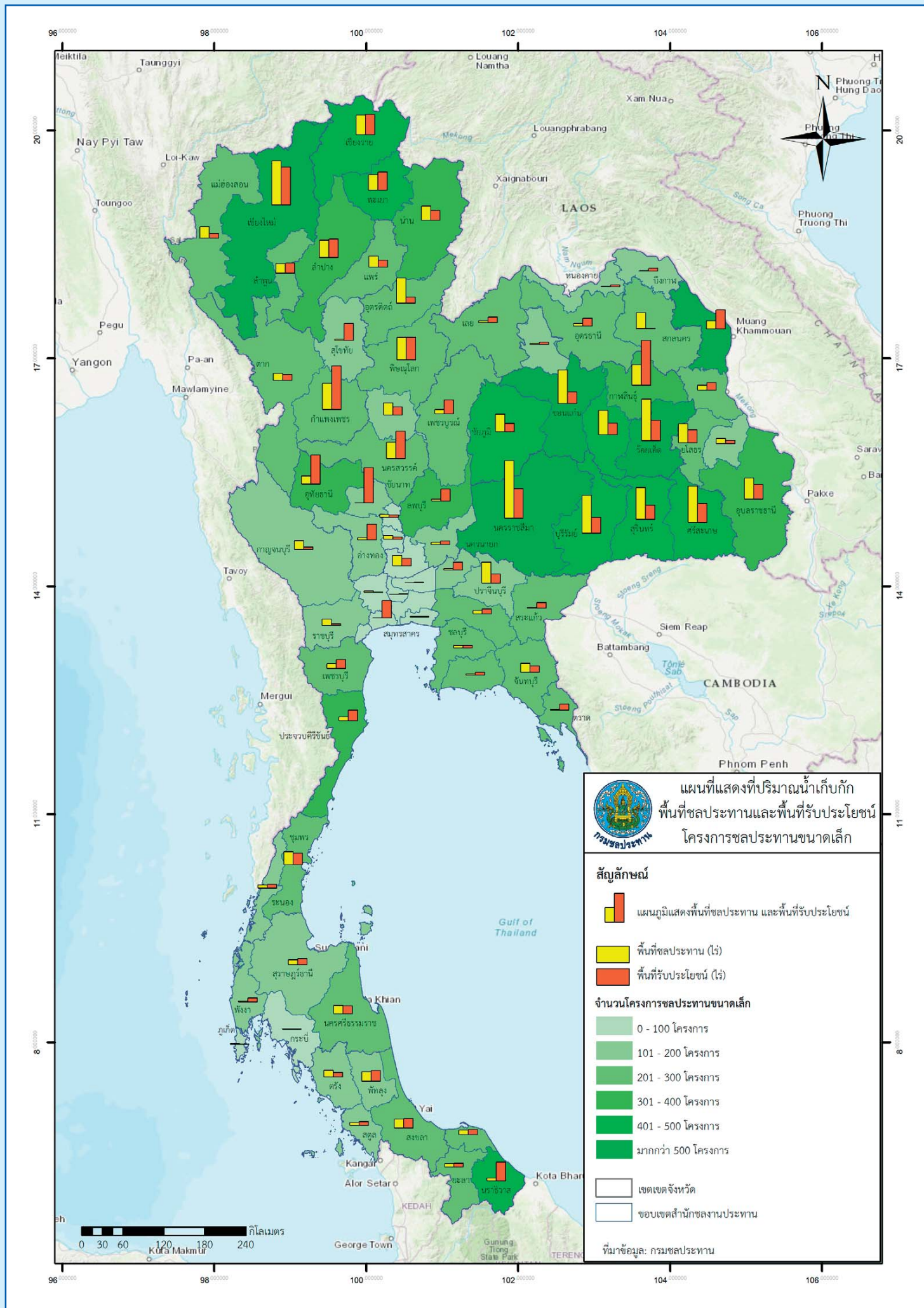
| ที่ | สำนักงานชลประทาน/โครงการ | ตำบล | อำเภอ | จังหวัด | พิกัด | | ลุ่มน้ำ | | ปริมาณน้ำ เก็บกัก (ล้าน ลบ.ม.) | พื้นที่ (ไร่) | | | ระยะเวลาก่อสร้าง | | หมายเหตุ |
|-----|---|------------|-----------|-------------|-----------|------------|------------|-------------------|--------------------------------------|----------------|-----------------|------------------------|------------------|-------|----------|
| | | | | | Lat | Long | หลัก | รอง | | พื้นที่โครงการ | พื้นที่ชลประทาน | พื้นที่ รับประโยชน์ | เริ่ม | เสร็จ | |
| 44 | แก้มลิงอ่างเก็บน้ำห้วยพระ (หนองหลด) พร้อมอาคารประกอบ | ห้วยพระ | เมือง | ขอนแก่น | 16.356700 | 102.823100 | ลุ่มน้ำชี | | 1.121 | - | - | 1,500 | 2561 | 2561 | |
| 45 | แก้มลิงห้วยดงพร้อมอาคารประกอบ | ภูแล่นช้าง | นาหวด | กาฬสินธุ์ | 16.684600 | 103.992500 | ลุ่มน้ำชี | ลำน้ำซ่ง | 1.500 | - | - | 1,200 | 2561 | 2561 | |
| 46 | แก้มลิงบึงตาดพร้อมอาคารประกอบ | บ้านดาด | บ้านหม้อ | ชัยภูมิ | 16.195610 | 101.615452 | ลุ่มน้ำชี | ลำน้ำค้อ | 0.300 | 825 | - | 1,500 | 2561 | 2561 | |
| | สำนักงานชลประทานที่ 7 | | | | | | | | 0.653 | 2,700 | 5,150 | 982 | | | |
| 47 | แก้มลิงตามหลด พร้อมอาคารระบายน้ำ | คำชะอี | คำชะอี | มุกดาหาร | 16.516100 | 104.340500 | ลุ่มน้ำโขง | ลุ่มน้ำห้วยบังฮี้ | 0.110 | - | 150 | 135 | 2561 | 2561 | |
| 48 | แก้มลิงหนองเล็งทราย | นาผา | คำชะอี | ยโสธร | 15.537500 | 104.483200 | ลุ่มน้ำมูล | | - | - | 800 | - | 2561 | 2561 | |
| 49 | แก้มลิงห้วยหินลาดพร้อมอาคารประกอบ | สร้างมิ่ง | เลิงนกทา | ยโสธร | 16.099100 | 104.525600 | ลุ่มน้ำมูล | | - | - | 1,000 | - | 2561 | 2561 | |
| 50 | แก้มลิงหนองมะเขือ(ท่าเอง) | นาเวียง | ทรายมูล | ยโสธร | 16.114600 | 104.144300 | ลุ่มน้ำมูล | | - | - | 500 | - | 2561 | 2561 | |
| 51 | แก้มลิงจุดเขวพร้อมอาคารประกอบและระบบกระจายน้ำ บ้านโนนทราย | โนนทราย | มหาชนะชัย | ยโสธร | 15.521200 | 104.303100 | ลุ่มน้ำชี | | - | 500 | - | - | 2561 | 2561 | |
| 52 | แก้มลิงห้วยทวนพร้อมอาคารประกอบและระบบกระจายน้ำ | ดาดทอง | เมือง | ยโสธร | 15.810000 | 104.163200 | ลุ่มน้ำชี | | - | 500 | - | - | 2561 | 2561 | |
| 53 | แก้มลิงหนองห้อยพร้อมอาคารประกอบและระบบกระจายน้ำ | น้ำคำ | ไทยเจริญ | ยโสธร | 15.810000 | 104.163200 | ลุ่มน้ำมูล | | - | 500 | - | - | 2561 | 2561 | |
| 54 | แก้มลิงหนองกะทาวพร้อมอาคารประกอบและระบบกระจายน้ำ | โพนทัน | คำชะอี | ยโสธร | 15.671900 | 104.271600 | ลุ่มน้ำมูล | | - | 1,200 | - | - | 2561 | 2561 | |
| 55 | แก้มลิงหนองกระเบา พร้อมอาคารประกอบ | บ้านผึ่ง | เมือง | นครพนม | | | ลุ่มน้ำโขง | | 0.250 | - | 1,000 | 320 | 2561 | 2561 | |
| 56 | แก้มลิงหนองกระสูง พร้อมอาคารประกอบ | ไร่ซี้ | ดืออานาง | อำนาจเจริญ | | | ลุ่มน้ำมูล | | 0.257 | - | 500 | 127 | 2561 | 2561 | |
| 57 | แก้มลิงบ้านโนนค้อพร้อมอาคารประกอบ | ไร่ใต้ | พิบูลา | อุบลราชธานี | 15.171698 | 105.133000 | ลุ่มน้ำมูล | ลำโตนใหญ่ | 0.036 | - | 1,200 | 400 | 2561 | 2561 | |
| | สำนักงานชลประทานที่ 8 | | | | | | | | 14.835 | - | 6,364 | 60,160 | | | |
| 58 | แก้มลิงกุดเตา | บ้านจาน | พนา | บุรีรัมย์ | 15.472700 | 102.989400 | ลุ่มน้ำมูล | | 0.500 | - | - | 1,500 | 2561 | 2561 | |
| 59 | แก้มลิงกุดตม พร้อมอาคารประกอบ | โพนครก | ท่าชุม | สุรินทร์ | 15.387000 | 103.748400 | ลุ่มน้ำมูล | | 0.480 | - | - | 2,000 | 2561 | 2561 | |
| 60 | แก้มลิงคลองสะอาดพร้อมอาคารประกอบ | ประสูติ | ชุมพวง | นครราชสีมา | 15.357400 | 102.672400 | ลุ่มน้ำมูล | | 0.120 | - | - | 1,200 | 2561 | 2561 | |
| 61 | แก้มลิงคลองเอื้อมพร้อมอาคารประกอบ | เมืองยาง | เมืองยาง | นครราชสีมา | 15.425500 | 102.243300 | ลุ่มน้ำมูล | | 0.140 | - | - | 1,069 | 2561 | 2561 | |
| 62 | แก้มลิงคลองเอื้อม | เมืองนาท | ขามทะเลสอ | นครราชสีมา | 15.381800 | 102.268600 | ลุ่มน้ำมูล | | 0.300 | - | - | 300 | 2561 | 2561 | |
| 63 | แก้มลิงน้ำเค็ม พร้อมอาคารประกอบ | หนองแค | ราชโศภ | ศรีสะเกษ | 15.426800 | 104.088500 | ลุ่มน้ำมูล | ลำน้ำมูลส่วนที่ 3 | 1.500 | - | 100 | 1,600 | 2561 | 2561 | |
| 64 | แก้มลิงบ้านกระถุน พร้อมอาคารประกอบ | ดักแย | พยุห์ | ศรีสะเกษ | 14.902700 | 104.442800 | ลุ่มน้ำมูล | | 0.633 | - | - | 10,000 | 2561 | 2561 | |

| ที่ | สำนักงานชลประทาน/โครงการ | ตำบล | อำเภอ | จังหวัด | พิกัด | | คูนน้ำ | | | ปริมาณน้ำ เก็บกัก (ล้าน ลบ.ม.) | พื้นที่ (ไร่) | | | ระยะเวลาก่อสร้าง | | หมายเหตุ |
|-----|---|--------------|------------|------------|-----------|------------|------------|-----------------|----------------|--------------------------------------|---------------------|------------------------|-------|------------------|--|----------|
| | | | | | Lat | Long | หลัก | รอง | พื้นที่โครงการ | | พื้นที่ ชลประทาน | พื้นที่ รับประโยชน์ | เริ่ม | เสร็จ | | |
| 65 | แก้มลิงบ้านกุดจอกน้อย-หนองแก้วหวนพร้อมอาคารประกอบ | ละมใหม่พัฒนา | โคกชัย | นครราชสีมา | 14.791900 | 102.222500 | ลุ่มน้ำมูล | ลุ่มน้ำมูลตอนบน | | 1.056 | - | 1,121 | 2561 | 2561 | | |
| 66 | แก้มลิงบ้านตะดอกร่วมอาคารประกอบ | ตะดอกร่วม | เมือง | ศรีสะเกษ | 15.049190 | 104.409194 | ลุ่มน้ำมูล | ลุ่มน้ำมูล | | 0.263 | - | 300 | 2561 | 2561 | | |
| 67 | แก้มลิงบึงชุมข้าว พร้อมอาคารประกอบ | หลุมข้าว | โนนสูง | นครราชสีมา | 15.254000 | 102.332800 | ลุ่มน้ำมูล | ลุ่มน้ำมูล | | 1.500 | - | 150 | 2561 | 2561 | | |
| 68 | แก้มลิงปางเวียง พร้อมอาคารประกอบ(ระยะที่ 1) | เกาะแก้ว | ลำไทรทอง | สุรินทร์ | 15.927800 | 103.961900 | ลุ่มน้ำมูล | ลุ่มน้ำมูล | | 0.680 | - | 180 | 2561 | 2561 | | |
| 69 | แก้มลิงห้วยบ้านมอญ พร้อมระบบส่งน้ำและอาคารประกอบ | สาหร่าย | ปากช่อง | นครราชสีมา | 14.745800 | 101.527200 | ลุ่มน้ำมูล | ลุ่มน้ำมูล | | - | - | 260 | 2561 | 2561 | | |
| 70 | แก้มลิงวังบ้านกระมังพร้อมระบบส่งน้ำและอาคารประกอบ | บ้านปรือ | กระสัง | บุรีรัมย์ | 14.810900 | 103.288400 | ลุ่มน้ำมูล | ลุ่มน้ำมูล | | 1.500 | - | 200 | 2561 | 2561 | | |
| 71 | แก้มลิงลำละลม พร้อมอาคารประกอบ | ละมใหม่พัฒนา | โคกชัย | นครราชสีมา | 14.831167 | 102.214881 | ลุ่มน้ำมูล | ลำแจะ | | - | - | 260 | 2561 | 2561 | | |
| 72 | แก้มลิงสนับทามกชนแดนใหญ่ | สูงเนิน | กระสัง | บุรีรัมย์ | 14.480700 | 103.171700 | ลุ่มน้ำมูล | ลุ่มน้ำมูล | | 0.800 | - | 780 | 2561 | 2561 | | |
| 73 | แก้มลิงหนองกุ่มพร้อมอาคารประกอบ | ข่าจี | ศีขรภูมิ | สุรินทร์ | 15.382900 | 103.948100 | ลุ่มน้ำมูล | ลุ่มน้ำมูล | | 0.290 | - | 25,000 | 2561 | 2561 | | |
| 74 | แก้มลิงหนองซังพัน พร้อมอาคารประกอบ | กันทรารมย์ | ขุนันร์ | ศรีสะเกษ | 14.719111 | 104.066765 | ลุ่มน้ำมูล | ลุ่มน้ำมูล | | 0.245 | 2,234 | 2,234 | 2561 | 2561 | | |
| 75 | แก้มลิงหนองตาดนันท | ไจ้ | ขุนันร์ | ศรีสะเกษ | 14.743550 | 104.164365 | ลุ่มน้ำมูล | ลุ่มน้ำมูล | | 0.088 | - | 875 | 2561 | 2561 | | |
| 76 | แก้มลิงหนองแค้น | แจนแวน | ศรีณรงค์ | สุรินทร์ | 15.083300 | 103.945100 | ลุ่มน้ำมูล | ลุ่มน้ำมูล | | 0.120 | - | 338 | 2561 | 2561 | | |
| 77 | แก้มลิงหนองโพนยกร้าง | โพนครก | ท่าตูม | สุรินทร์ | 15.377000 | 103.648400 | ลุ่มน้ำมูล | ลุ่มน้ำมูล | | 0.290 | - | 408 | 2561 | 2561 | | |
| 78 | แก้มลิงหนองบัวใหญ่ พร้อมอาคารประกอบ | ขุย | ลำทะเมนชัย | นครราชสีมา | 15.370300 | 102.564200 | ลุ่มน้ำมูล | ลุ่มน้ำมูล | | 0.200 | - | 156 | 2561 | 2561 | | |
| 79 | แก้มลิงหนองบ้านอังกูต | ไจ้ | ขุนันร์ | ศรีสะเกษ | 14.741900 | 104.128077 | ลุ่มน้ำมูล | ลุ่มน้ำมูล | | 0.061 | - | 520 | 2561 | 2561 | | |
| 80 | แก้มลิงหนองไผ่ 1 พร้อมอาคารประกอบ | ขุย | ลำทะเมนชัย | นครราชสีมา | 15.344800 | 102.856900 | ลุ่มน้ำมูล | ลุ่มน้ำมูล | | 0.100 | - | 364 | 2561 | 2561 | | |
| 81 | แก้มลิงหนองไผ่ 2 พร้อมอาคารประกอบ | ขุย | ลำทะเมนชัย | นครราชสีมา | 15.340700 | 102.876200 | ลุ่มน้ำมูล | ลุ่มน้ำมูล | | 0.100 | - | 395 | 2561 | 2561 | | |
| 82 | แก้มลิงหนองละลมใหญ่ ตำบลไจ้ | ไจ้ | ขุนันร์ | ศรีสะเกษ | 14.748513 | 104.129331 | ลุ่มน้ำมูล | ห้วยสำราญ | | 0.065 | - | 200 | 2561 | 2561 | | |
| 83 | แก้มลิงหนองสังข์ พร้อมอาคารประกอบ | ตำบล | พยุห์ | ศรีสะเกษ | 14.956200 | 104.424200 | ลุ่มน้ำมูล | ลุ่มน้ำมูล | | 0.183 | 1,300 | 900 | 2561 | 2561 | | |
| 84 | แก้มลิงหนองแสง พร้อมอาคารประกอบ (ระยะ2) | โคกกลาง | ประทาย | นครราชสีมา | 15.482474 | 102.711750 | ลุ่มน้ำมูล | ลำสะเทต | | 0.300 | 1,250 | 1,000 | 2561 | 2561 | | |
| 85 | แก้มลิงหนองโนโคก พร้อมอาคารประกอบบ้านโคกสมบูรณ์ | ศรีสูง | ลำไทรทอง | สุรินทร์ | 15.082600 | 103.944100 | ลุ่มน้ำมูล | ลุ่มน้ำมูล | | 0.780 | 1,300 | 1,250 | 2561 | 2561 | | |
| 86 | แก้มลิงห้วยสะบ้า พร้อมอาคารประกอบ | คำเนียม | กันทรารมย์ | ศรีสะเกษ | 15.073775 | 104.574093 | ลุ่มน้ำมูล | ห้วยขยุง | | 0.042 | - | - | 2561 | 2561 | | |

| ที่ | สำนักงานชลประทาน/โครงการ | ตำบล | อำเภอ | จังหวัด | พิกัด | | ลุ่มน้ำ | | ปริมาณน้ำ เก็บกัก (ล้าน ลบ.ม.) | พื้นที่ (ไร่) | | | ระยะเวลาก่อสร้าง | | หมายเหตุ |
|------------------------------|--|------------------|--------------|------------|-----------|------------|---|---|--------------------------------------|----------------|---------------------|------------------------|------------------|-------|----------|
| | | | | | Lat | Long | หลัก | รอง | | พื้นที่โครงการ | พื้นที่ ชลประทาน | พื้นที่ รับประโยชน์ | เริ่ม | เสร็จ | |
| 87 | แก้มลิงหนองแก พร้อมอาคารประกอบ | สหราษฎร์ คีรี | เมืองยาง | นครราชสีมา | 15.512300 | 102.902700 | ลุ่มน้ำมูล | | - | 180 | - | 2560 | 2561 | | |
| 88 | แก้มลิงบึงกระโดน | ประทาย | ประทาย | นครราชสีมา | 15.558009 | 102.739995 | ลุ่มน้ำมูล | | - | - | - | 2559 | 2561 | | |
| 89 | แก้มลิงบึงละหานลูกนกพร้อมอาคารประกอบ | บ้านพลีรัมย์ | บ้านพลีรัมย์ | นครราชสีมา | 15.617045 | 102.082433 | ลุ่มน้ำมูล | | - | - | - | 2559 | 2561 | | |
| 90 | แก้มลิงหนองทะลุ (ระยะ 3) | โพธิ์ชัย | ขุนหาญ | ศรีสะเกษ | 14.663800 | 104.456600 | ลุ่มน้ำมูล | | - | - | - | 2559 | 2561 | | |
| 91 | แก้มลิงห้วยตาอุบพร้อมอาคารประกอบ ระยะที่ 2 ตำบลพรมเทพ อำเภอท่าตูม จังหวัดสุรินทร์ | พรมเทพ | ท่าตูม | สุรินทร์ | 15.373300 | 103.613100 | ลุ่มน้ำมูล | | 2.500 | - | - | 2557 | 2561 | | |
| สำนักงานชลประทานที่ 9 | | | | | | | | | | | | | | | |
| 92 | แก้มลิงบ้านสันติสุข | คลองตะเกรา | ท่าตะเกรา | ฉะเชิงเทรา | 13.392600 | 101.702100 | ลุ่มน้ำบางปะกง | คลองท่าลาด | 0.200 | - | - | 2561 | 2561 | | |
| 93 | แก้มลิงหนองลาดตาขาว | ดอนทราย | เมือง | ฉะเชิงเทรา | 13.630600 | 101.127400 | ลุ่มน้ำบางปะกง | ที่ราบแม่น้ำบางปะกง | 0.010 | - | - | 2561 | 2561 | | |
| 94 | แก้มลิงคลองหนองผกาแฝด | เกาะลอย | พานทอง | ชลบุรี | 13.540300 | 101.067200 | ลุ่มน้ำบางปะกง | ที่ราบแม่น้ำบางปะกง | 0.010 | 1,500 | 1,000 | 2561 | 2561 | | |
| 95 | แก้มลิงบ้านโคกป่าแก่ง | กบินทร์ | กบินทร์บุรี | ปราจีนบุรี | 13.997750 | 101.689100 | ลุ่มน้ำปราจีนบุรี | แม่น้ำปราจีนตอนล่าง | - | - | - | 2561 | 2561 | | |
| 96 | แก้มลิงหนองน้ำเหนือ(หนองแวง) | นาดี | นาดี | ปราจีนบุรี | 14.144868 | 101.832484 | ลุ่มน้ำปราจีนบุรี | แม่น้ำห้วยนาง | 0.250 | - | - | 2561 | 2561 | | |
| 97 | แก้มลิงบึงยาง | บึงยาง | บ้านสร้าง | ปราจีนบุรี | 13.930687 | 101.180383 | ลุ่มน้ำปราจีนบุรี | แม่น้ำปราจีนตอนล่าง | 1.200 | - | - | 2561 | 2561 | | |
| 98 | แก้มลิงบ้านเนินสูง | เนินหอม | เมือง | ปราจีนบุรี | 14.202200 | 101.405600 | ลุ่มน้ำปราจีนบุรี | แม่น้ำปราจีนตอนล่าง | - | - | - | 2561 | 2561 | | |
| 99 | แก้มลิงบึงกรงรีบูรณ | บึงกรงรีบูรณ | เมือง | ปราจีนบุรี | 14.051514 | 101.414147 | ลุ่มน้ำปราจีนบุรี | แม่น้ำปราจีนตอนล่าง | 0.780 | - | - | 2561 | 2561 | | |
| 100 | แก้มลิงบ้านแหลมหิน | ไม้ดีด | เมือง | ปราจีนบุรี | 14.089732 | 101.319965 | ลุ่มน้ำปราจีนบุรี | แม่น้ำปราจีนตอนล่าง | 0.080 | - | - | 2561 | 2561 | | |
| 101 | แก้มลิงบ้านหัวไร่ | เบญจตร | คลองหาด | สระแก้ว | 13.518139 | 102.267240 | ลุ่มน้ำปราจีนบุรี | คลองพระสรง | 0.307 | - | - | 2561 | 2561 | | |
| 102 | แก้มลิงบ้านหนองม่วง | หนองม่วง | โคกสูง | สระแก้ว | 13.861599 | 102.566246 | ลุ่มน้ำโตนเลสาป | ลุ่มน้ำโตนเลสาป ตอนบน (ลุ่มน้ำสาขา) | 0.186 | - | - | 2561 | 2561 | | |
| 103 | แก้มลิงลำตะคอง ระยะที่ 2 | ทัพราช | ตาพระยา | สระแก้ว | 14.109700 | 102.675200 | ลุ่มน้ำโตนเลสาป | ลุ่มน้ำโตนเลสาป ตอนบน (ลุ่มน้ำสาขา) | - | - | - | 2561 | 2561 | | |
| 104 | แก้มลิงหนองหัวฟ้า ระยะที่ 2 | ทัพราช | ตาพระยา | สระแก้ว | 14.046200 | 96.763100 | ลุ่มน้ำโตนเลสาป | ลุ่มน้ำโตนเลสาป ตอนบน (ลุ่มน้ำสาขา) | 0.109 | - | - | 2561 | 2561 | | |
| 105 | แก้มลิงบ้านคลองร่วมพร้อมระบบส่งน้ำ | วังสมบูรณ์ | วังสมบูรณ์ | สระแก้ว | 13.358480 | 102.155730 | ลุ่มน้ำปราจีนบุรี | คลองพระสรง | - | - | - | 2561 | 2561 | | |
| 106 | แก้มลิงบ้านบ่อนางเรียง | ห้วยโจด | วัดมโนคร | สระแก้ว | 13.709381 | 102.205193 | ลุ่มน้ำปราจีนบุรี | แม่น้ำพระปรง | 0.092 | - | - | 2561 | 2561 | | |
| 107 | แก้มลิงบ้านเกาะขาว | โฆง | ท่าใหม่ | จันทบุรี | 12.623725 | 101.922354 | ลุ่มน้ำชายฝั่งทะเล ตะวันออก(ลุ่มน้ำสาขา) | ลุ่มน้ำชายฝั่งทะเล ตะวันออก(ลุ่มน้ำสาขา) | - | - | - | 2561 | 2561 | | |

| ที่ | สำนักงานชลประทาน/โครงการ | ตำบล | อำเภอ | จังหวัด | พิกัด | | ลุ่มน้ำ | | | พื้นที่ (ไร่) | | | ระยะเวลาก่อสร้าง | | หมายเหตุ |
|-----|--|----------|--------------|---------------|-----------|------------|----------------------------|---|----------------|-----------------|--------------------|-------|------------------|--|----------|
| | | | | | Lat | Long | หลัก | รอง | พื้นที่โครงการ | พื้นที่ชลประทาน | พื้นที่รับประโยชน์ | เริ่ม | เสร็จ | | |
| 108 | แก้มลิงบ้านห้วยพร้อมอาคารประกอบ | หินตั้ง | เมืองนครนายก | นครนายก | 14.284200 | 101.300900 | ลุ่มน้ำบางปะกง | แม่น้ำนครนายก | - | - | 100 | 2561 | 2561 | | |
| 109 | แก้มลิงหนองพ้อวัง | ท่าช้าง | เมืองนครนายก | นครนายก | 14.180800 | 101.189800 | ลุ่มน้ำบางปะกง | แม่น้ำนครนายก | - | - | 250 | 2561 | 2561 | | |
| 110 | แก้มลิงบ้านคลองมะลิ | อ่างศิระ | มะขาม | ฉะเชิงเทรา | 12.638633 | 102.290877 | ลุ่มน้ำชายฝั่งทะเลตะวันออก | ลุ่มน้ำชายฝั่งทะเลตะวันออก(ลุ่มน้ำสาขา) | - | - | 250 | 2561 | 2561 | | |
| | สำนักงานชลประทานที่ 10 | | | | | | | | | | | | | | |
| 111 | แก้มลิงบ้านท่าข้าม | ศาลายา | ชนแดน | เพชรบูรณ์ | | | ลุ่มน้ำป่าสัก | | - | - | 2,400 | | | | |
| 112 | แก้มลิงคลองลำสะเทินพร้อมอาคารประกอบ | สระกรวด | ศรีเทพ | เพชรบูรณ์ | | | ลุ่มน้ำป่าสัก | | - | - | 800 | 2561 | 2561 | | |
| 113 | แก้มลิงห้วยน้ำพาย | บ้านกลาง | หล่มสัก | เพชรบูรณ์ | | | ลุ่มน้ำป่าสัก | | - | - | 200 | 2561 | 2561 | | |
| 114 | แก้มลิงห้วยไผ่ใหญ่ | ห้วยใหญ่ | เมือง | เพชรบูรณ์ | | | ลุ่มน้ำป่าสัก | | - | - | 1,200 | 2561 | 2561 | | |
| | สำนักงานชลประทานที่ 12 | | | | | | | | | | | | | | |
| 115 | แก้มลิงลำห้วยพร้อมอาคารประกอบ | ลำห้วย | แสวงหา | อ่างทอง | 14.776583 | 100.253317 | ลุ่มน้ำเจ้าพระยา | ที่ราบแม่น้ำเจ้าพระยา | - | - | 2,000 | 2561 | 2561 | | |
| 116 | แก้มลิงบ้านซับป่าสุ่มพร้อมอาคารประกอบ | ป่าอ้อ | สามโก้ | อุทัยธานี | 15.428100 | 99.510800 | ลุ่มน้ำสะแกกรัง | ที่ราบแม่น้ำท่ง | - | - | 600 | 2561 | 2561 | | |
| 117 | แก้มลิงลำห้วยพร้อมอาคารประกอบ | รามะสัก | โพธิ์ทอง | อ่างทอง | 14.776600 | 100.253300 | ลุ่มน้ำเจ้าพระยา | ที่ราบแม่น้ำเจ้าพระยา | - | - | 3,000 | 2561 | 2561 | | |
| | สำนักงานชลประทานที่ 13 | | | | | | | | | | | | | | |
| 118 | แก้มลิงหนองรี | พิบูลทอง | เมือง | ราชบุรี | 13.578776 | 99.844825 | ลุ่มน้ำแม่กลอง | แม่น้ำแม่กลอง | - | - | - | 2559 | 2561 | | |
| 119 | แก้มลิงบ้านแกบูก | หนองเป็ด | ศรีสวัสดิ์ | กาญจนบุรี | 14.466900 | 99.159900 | ลุ่มน้ำแม่กลอง | แม่น้ำแควใหญ่ตอนบน | - | - | 500 | 2561 | 2561 | | |
| | สำนักงานชลประทานที่ 14 | | | | | | | | | | | | | | |
| 120 | แก้มลิงนิคมสหกรณ์ท่ามะหวพร้อมอาคารประกอบ | ท่าข้าม | ท่ามะหว | ชุมพร | | | ลุ่มน้ำภาคใต้ฝั่งตะวันออก | | - | - | 2,240 | 20 | | | |
| | สำนักงานชลประทานที่ 15 | | | | | | | | | | | | | | |
| 121 | ก่อสร้างแก้มลิงคลองขวงพร้อมอาคารประกอบ ตำบลพุดินนา อำเภอคลองข่อม จังหวัดกระบี่ | พุดินนา | คลองข่อม | กระบี่ | 8.006367 | 99.269453 | ลุ่มน้ำภาคใต้ฝั่งตะวันตก | | 53 | - | 6,320 | | | | |
| 122 | แก้มลิงหนองพุดัง | สิงด | สิงด | นครศรีธรรมราช | 8.995990 | 99.909440 | ลุ่มน้ำภาคใต้ฝั่ง | | 40 | - | 20 | 2559 | 2561 | | |
| 123 | แก้มลิงป่าคลอง (ป่าบางตา) พร้อมอาคารประกอบ ตำบลพุดินนา อำเภอคลองข่อม จังหวัดกระบี่ | คลองน้อย | เมือง | สุราษฎร์ธานี | 9.139100 | 99.233000 | ลุ่มน้ำตาปี | | 13 | - | 2,000 | 2560 | 2561 | | |
| 124 | แก้มลิงคลองขวง-โคกกลอย พร้อมอาคารประกอบ ตำบลโคกกลอย อำเภอตะกั่วทุ่ง จังหวัดพังงา | โคกกลอย | ตะกั่วทุ่ง | พังงา | 8.270700 | 98.293200 | ลุ่มน้ำภาคใต้ฝั่งตะวันตก | ภาคใต้ฝั่งตะวันตกส่วนที่ 2 | - | - | 2,000 | 2558 | 2561 | | |

| ที่ | สำนักงานชลประทาน/โครงการ | ตำบล | อำเภอ | จังหวัด | พิกัด | | ลุ่มน้ำ | | ปริมาณน้ำ เก็บกัก (ล้าน ลบ.ม.) | พื้นที่ (ไร่) | | | ระยะเวลาก่อสร้าง | | หมายเหตุ |
|-----|--|-----------|-----------|---------------|----------|------------|---------------------------|----------------------|--------------------------------------|----------------|---------------------|------------------------|------------------|-------|----------|
| | | | | | Lat | Long | หลัก | รอง | | พื้นที่โครงการ | พื้นที่ ชลประทาน | พื้นที่ รับประโยชน์ | เริ่ม | เสร็จ | |
| 125 | แก้มลิงบริเวณสหกรณ์ทุ่งสง | เขาขาว | ทุ่งสง | นครศรีธรรมราช | 8.2090 | 99.5216 | ลุ่มน้ำภาคใต้ฝั่งตะวันตก | แม่น้ำตรัง | 0.180 | - | - | 1,800 | 2561 | 2561 | |
| | สำนักงานชลประทานที่ 16 | | | | | | | | 0.410 | 2,122 | - | 2,850 | | | |
| 126 | แก้มลิงทุ่งน้ำตุด ระยะ 2 | นาคาตัง | เมือง | ตรัง | 7.588325 | 99.594984 | ลุ่มน้ำภาคใต้ฝั่งตะวันตก | แม่น้ำตรัง | - | 2,072 | - | 2,000 | 2561 | 2561 | |
| 127 | แก้มลิงบ้านบางจะแหวน | จะแหวน | สะบ้าย้อย | สงขลา | 6.501200 | 101.007300 | ลุ่มน้ำภาคใต้ฝั่งตะวันออก | คลองเทพา | 0.410 | 50 | - | 850 | 2561 | 2561 | |
| | สำนักงานชลประทานที่ 17 | | | | | | | | 2.490 | 235 | 1,500 | 8,550 | | | |
| 128 | แก้มลิงบ้านม่วงเตี้ย | ม่วงเตี้ย | แม่ลาน | ปัตตานี | 6.709800 | 101.259000 | ลุ่มน้ำปัตตานี | แม่น้ำปัตตานีตอนล่าง | 0.300 | 40 | - | 1,500 | 2561 | 2561 | |
| 129 | แก้มลิงบ้านหนองแรด | หนองแรด | ยะหริ่ง | ปัตตานี | 6.855000 | 101.411100 | ลุ่มน้ำปัตตานี | แม่น้ำปัตตานีตอนล่าง | 0.250 | 30 | - | 1,550 | 2561 | 2561 | |
| 130 | แก้มลิงบ้านบือแนลานแล | ปล่องหยอย | สายบุรี | ปัตตานี | 6.381800 | 101.312700 | ลุ่มน้ำภาคใต้ฝั่งตะวันออก | แม่น้ำสายบุรี | 0.020 | 150 | - | 350 | 2561 | 2561 | |
| 131 | แก้มลิงเก็บกักน้ำอำเภอหนองจิก | หนองจิก | หนองจิก | ปัตตานี | 6.023800 | 101.817300 | ลุ่มน้ำปัตตานี | แม่น้ำปัตตานีตอนล่าง | 0.800 | 15 | 1,500 | 950 | 2561 | 2561 | |
| 132 | แก้มลิงสิคัง (ปาลิโมะ) | อาซอ | รามัน | ยะลา | 6.570000 | 101.258000 | ลุ่มน้ำภาคใต้ฝั่งตะวันออก | แม่น้ำสายบุรี | 0.400 | - | - | 500 | 2561 | 2561 | |
| 133 | แก้มลิงบึงขุนเฒ่าหรือหอประชุม | เตราะบอน | สายบุรี | ปัตตานี | 6.681137 | 101.552380 | ลุ่มน้ำภาคใต้ฝั่งตะวันออก | แม่น้ำสายบุรี | 0.080 | - | - | 1,000 | 2560 | 2561 | |
| 134 | แก้มลิงบ้านเขาเขาตะวันออก | มะนัง | ยะหริ่ง | ปัตตานี | 6.814200 | 101.395100 | ลุ่มน้ำภาคใต้ฝั่งตะวันออก | แม่น้ำสายบุรี | 0.200 | - | - | 1,000 | 2561 | 2561 | |
| 135 | แก้มลิงบึงงาจุด หรืออาคารประกอบ (ระยะที่ 2) | ช่อเตาะ | แก่ง | นราธิวาส | 5.924300 | 101.924100 | ลุ่มน้ำภาคใต้ฝั่งตะวันออก | แม่น้ำโกลก | 0.150 | - | - | 150 | 2561 | 2561 | |
| 136 | แก้มลิงบ้านเรือน | ท่าธง | รามัน | ยะลา | 6.578500 | 101.415200 | ลุ่มน้ำภาคใต้ฝั่งตะวันออก | แม่น้ำสายบุรี | 0.140 | - | - | 800 | 2561 | 2561 | |
| 137 | แก้มลิงบ้านเกาะ | ท่าธง | รามัน | ยะลา | 6.582100 | 101.419000 | ลุ่มน้ำภาคใต้ฝั่งตะวันออก | แม่น้ำสายบุรี | 0.150 | - | - | 750 | 2561 | 2561 | |



คณะทำงาน

ข้อมูลสารสนเทศโครงการชลประทาน
กรมชลประทาน กระทรวงเกษตรและสหกรณ์

ที่ปรึกษา

| | |
|--------------------------------|-------------------------|
| นายทองเปลว กองจันทร์ | อธิบดีกรมชลประทาน |
| นายทวีศักดิ์ ชนเดโชพล | รองอธิบดีฝ่ายบำรุงรักษา |
| นายประพิศ จันทร์มา | รองอธิบดีฝ่ายก่อสร้าง |
| นายเฉลิมเกียรติ คงวิเชียรวัฒน์ | รองอธิบดีฝ่ายวิชาการ |
| นายมนัส กำเนิดมณี | รองอธิบดีฝ่ายบริหาร |

คณะทำงานจัดทำรายงานข้อมูลสารสนเทศโครงการชลประทาน

| | | |
|-----------------------------|--|-------------------|
| นายทวีศักดิ์ ชนเดโชพล | รองอธิบดีฝ่ายบำรุงรักษา | ประธานคณะทำงาน |
| นายวัชร เสือดี | ผู้อำนวยการศูนย์เทคโนโลยีสารสนเทศและการสื่อสาร | รองประธานคณะทำงาน |
| นายสมนึก จิระศิริโสภณ | ผู้เชี่ยวชาญด้านเทคโนโลยีและระบบสารสนเทศ | คณะทำงาน |
| นายชัยยะ พิงโพธิ์สภ | ศูนย์เทคโนโลยีสารสนเทศและการสื่อสาร | คณะทำงาน |
| นายพิเชษฐ์ ศุภฤกษ์ | รักษาราชการแทน ผู้เชี่ยวชาญด้านวิศวกรรมชลประทาน (ด้านบริหารจัดการน้ำ) | คณะทำงาน |
| นายประทีป ภักดีรอด | ผู้อำนวยการสำนักออกแบบวิศวกรรมและสถาปัตยกรรม | คณะทำงาน |
| นายสุรัช ธนุศิลป์ | ผู้อำนวยการสำนักสำรวจด้านวิศวกรรมและธรณีวิทยา | คณะทำงาน |
| นายสิทธิวัตร แสงศิริไพบูลย์ | ผู้อำนวยการสำนักบริหารโครงการ | คณะทำงาน |
| นายวิวัฒน์ อังศุพานิชย์ | ผู้อำนวยการสำนักกฎหมายและที่ดิน | คณะทำงาน |
| นายเสริมชัย เชี่ยวศิริถาวร | ผู้อำนวยการสำนักงานจัดรูปที่ดินกลาง | คณะทำงาน |
| นายชูชาติ รักจิตร | ผู้อำนวยการสำนักพัฒนาแหล่งน้ำขนาดใหญ่ | คณะทำงาน |
| นายวิวัฒน์ มณีอินทร์ | ผู้อำนวยการกองพัฒนาแหล่งน้ำขนาดกลาง | คณะทำงาน |
| นายธีระพล ตั้งสมบัติ | ผู้อำนวยการกองส่งเสริมการมีส่วนร่วมของประชาชน | คณะทำงาน |
| นายนิเวศ วงษ์บุญมีเดช | ผู้อำนวยการสำนักบริหารจัดการน้ำและอุทกวิทยา | คณะทำงาน |
| นายสันฐิต พิธานนท์ | ผู้อำนวยการส่วนความปลอดภัยเขื่อน | คณะทำงาน |
| นายอภิวัฒน์ ภูมิไธสง | สำนักบริหารจัดการน้ำและอุทกวิทยา | คณะทำงาน |
| นายสมจิต อานาจศาล | ผู้อำนวยการกองประสานโครงการอันเนื่องมาจากพระราชดำริ | คณะทำงาน |
| นายชลเทพ ทาตรี | ผู้อำนวยการส่วนบริหารจัดการน้ำและบำรุงรักษา | คณะทำงาน |
| | ผู้แทน สำนักงานชลประทานที่ 1 | คณะทำงาน |
| | ผู้อำนวยการส่วนบริหารจัดการน้ำและบำรุงรักษา | คณะทำงาน |
| | ผู้แทน สำนักงานชลประทานที่ 2 | คณะทำงาน |
| | ผู้อำนวยการส่วนบริหารจัดการน้ำและบำรุงรักษา | คณะทำงาน |
| | ผู้แทน สำนักงานชลประทานที่ 3 | คณะทำงาน |

| | | |
|----------------------------|---|---------------------------------|
| นายบุญธรรม ปานเปี่ยมโภช | ผู้อำนวยการส่วนบริหารจัดการน้ำและบำรุงรักษา ผู้แทน สำนักงานชลประทานที่ 4 | คณะทำงาน |
| นายวุฒิชัย บุญผ่อง | ผู้อำนวยการส่วนบริหารจัดการน้ำและบำรุงรักษา ผู้แทน สำนักงานชลประทานที่ 5 | คณะทำงาน |
| นายสมปอง ฉ่ำกระมล | ผู้อำนวยการส่วนบริหารจัดการน้ำและบำรุงรักษา ผู้แทน สำนักงานชลประทานที่ 6 | คณะทำงาน |
| นายอิสรา เทียนศรี | ผู้อำนวยการส่วนบริหารจัดการน้ำและบำรุงรักษา ผู้แทน สำนักงานชลประทานที่ 7 | คณะทำงาน |
| นายวิวัฒน์ ฐิติรัตน์อัศว | ผู้อำนวยการส่วนบริหารจัดการน้ำและบำรุงรักษา ผู้แทน สำนักงานชลประทานที่ 8 | คณะทำงาน |
| นายเกรียงศักดิ์ พุ่มนาค | ผู้อำนวยการส่วนบริหารจัดการน้ำและบำรุงรักษา ผู้แทน สำนักงานชลประทานที่ 9 | คณะทำงาน |
| นายอนุสรณ์ ตันติวุฒิ | ผู้อำนวยการส่วนบริหารจัดการน้ำและบำรุงรักษา ผู้แทน สำนักงานชลประทานที่ 10 | คณะทำงาน |
| นายซัชชม ชมประดิษฐ์ | ผู้อำนวยการส่วนบริหารจัดการน้ำและบำรุงรักษา ผู้แทน สำนักงานชลประทานที่ 11 | คณะทำงาน |
| นายพงษ์ศักดิ์ อัครมณี | ผู้อำนวยการส่วนบริหารจัดการน้ำและบำรุงรักษา ผู้แทน สำนักงานชลประทานที่ 12 | คณะทำงาน |
| นายอำนาจ ชวงษ์ | ผู้อำนวยการส่วนบริหารจัดการน้ำและบำรุงรักษา ผู้แทน สำนักงานชลประทานที่ 13 | คณะทำงาน |
| นายบุญลือ คงชอบ | ผู้อำนวยการส่วนบริหารจัดการน้ำและบำรุงรักษา ผู้แทน สำนักงานชลประทานที่ 14 | คณะทำงาน |
| นายสุวรรณ กอเจริญรัตน์ | ผู้อำนวยการส่วนบริหารจัดการน้ำและบำรุงรักษา ผู้แทน สำนักงานชลประทานที่ 15 | คณะทำงาน |
| นายจกรม สมพงศ์ | ผู้อำนวยการส่วนบริหารจัดการน้ำและบำรุงรักษา ผู้แทน สำนักงานชลประทานที่ 16 | คณะทำงาน |
| นายมานิช โภชนสมบุรณ์ | ผู้อำนวยการส่วนบริหารจัดการน้ำและบำรุงรักษา ผู้แทน สำนักงานชลประทานที่ 17 | คณะทำงาน |
| นายวิชัย ไตรสุรัตน์ | ผู้อำนวยการกองแผนงาน | คณะทำงาน และเลขานุการ |
| นางฐาปนีย์ จิรานิธิศาสตร์ | ผู้อำนวยการส่วนติดตามและประเมินผล กองแผนงาน | คณะทำงาน และผู้ช่วยเลขานุการ |
| นางสาวนันทนา เฟ็งคำ | ผู้อำนวยการส่วนวิเคราะห์นโยบาย กองแผนงาน | คณะทำงาน และผู้ช่วยเลขานุการ |
| นายอุทัยวุฒิ ชำนาญแก้ว | ผู้อำนวยการส่วนแผนงาน กองแผนงาน | คณะทำงาน และผู้ช่วยเลขานุการ |
| นางรดา รุจิณรงค์ | ผู้อำนวยการส่วนระบบสารสนเทศและภูมิสารสนเทศ ศูนย์เทคโนโลยีสารสนเทศและการสื่อสาร | คณะทำงาน และผู้ช่วยเลขานุการ |
| นางสาววราภรณ์ ทัดพงษ์ศรีธร | หัวหน้าฝ่ายติดตามและประเมินผลที่ 3 ส่วนติดตามและประเมินผล กองแผนงาน | คณะทำงาน และผู้ช่วยเลขานุการ |
| นางอัจฉรา ดาวัน | หัวหน้าฝ่ายระบบสารสนเทศภูมิศาสตร์ ส่วนระบบสารสนเทศ และภูมิสารสนเทศ ศูนย์เทคโนโลยีสารสนเทศและการสื่อสาร | คณะทำงาน และผู้ช่วยเลขานุการ |



2018

ROYAL IRRIGATION DEPARTMENT

อ่างเก็บน้ำนฤดินทรจินดา จ.ปราจีนบุรี



ชลประทาน งานเพื่อแผ่นดินไทย

WATER for all



กรมชลประทาน

ROYAL IRRIGATION DEPARTMENT

www.rid.go.th