

TalayThai.com

สนับสนุนข่าวพื้รุด้าเป็นสัตว์สงวน

THON TALK
 ไดอารี่ สปช.
 รั้งทะเล
 เกี่ยวกับธรณ์

ร่วมลงชื่อขอให้ข่าวพื้รุด้าเป็นสัตว์สงวน



TalalayThai.com
 652 likes

Like Page

Be the first of your friends to li

Top 10

- สัตว์ทะเลหายากและใกล้สูญพันธุ์
- 10 วิกฤตทะเลไทย ทางออก ความคืบหน้า และเราช่วย
- ปลาโรนิน (Bowmouth Guitarfish) จ.ระยอง 2558
- ความตายของกระเบนใหญ่ที่สุดในโลก

รั้งทะเล

1 ใน 10 วิกฤตทะเลไทย : การกัดเซาะชายฝั่ง

August 13, 2015 Wutthiphat L. การกัดเซาะชายฝั่ง, วิกฤตทะเลไทย

Like { 28 }

การกัดเซาะชายฝั่งเป็น 1 ใน 10 วิกฤตทะเลไทย โดยเฉพาะในอ่าวไทยที่ชายฝั่งถูกกัดเซาะถึง 700 กิโลเมตร หรือมากกว่า 1 ใน 3 ของชายฝั่งทั้งหมดในอ่าว หากเราปล่อยให้ดำเนินต่อไป เราอาจไม่เหลือหาดทราย มีแต่เขื่อนหินพิลึกให้ลูกหลานเราดูแทน แล้วเราจะทนกับสิ่งเหล่านี้อีกนานแค่ไหน #รู้ไหมเราใช้เงินปีละกี่ร้อยล้านในการสร้างปัญหาให้ทะเล #รบกวนช่วยแชร์ข้อเสนอสปช. #หยุดทันที #แก้ปัญหาคือต้นตอ#เลิกรอแต่ลงมือทำ

เรื่องนี้เข้าใจง่าย ขอเพียงเพื่อนธรณ์ทำความเข้าใจกับวงจรนี้

ชายฝั่งทะเลเปลี่ยนแปลงตลอดเวลา -> คนบางกลุ่มไม่ชอบใจ อยากให้

เปลี่ยนธรรมชาติมาเข้าข้างเรา -> คนสร้างสิ่งก่อสร้างในทะเล -> ธรรมชาติเปลี่ยน การกัดเซาะเริ่มต้น -> คนสร้างสบายเพราะได้ตั้งค้ คนแถวนั้นสบายเพราะได้สิ่งที่ต้องการ -> คนรอบข้างไม่สบาย เพราะทะเลเปลี่ยน หน้าบ้านถูกกัดเซาะ -> เราสร้างเขื่อนมาป้องกันในแนวถัดไป -> การกัดเซาะขยายตัวไปเรื่อยๆ -> เราสร้างเขื่อนไปเรื่อยๆ ไม่มีที่สิ้นสุด -> หาดทรายกลายเป็นเขื่อนทราย กลายเป็นเขื่อนหินทิ้ง กลายเป็นเขื่อนคอนกรีต กลายเป็นการดูดทรายที่อื่นมาเติม -> คนสร้างสบายเพราะได้ตั้งค้เพิ่ม -> ชายฝั่งพินาศต่อไปไม่มีที่สิ้นสุด

แน่นอนว่าจริงนี้อาจใช้ไม่ได้กับทุกแห่ง บางแห่งอาจมีความจำเป็น บางแห่งอาจไม่มี แต่ใครล่ะที่จะบอกว่ามีหรือไม่มี แน่นอนว่าต้องมีหน่วยงานควบคุม แต่หน่วยงานนั้นมีอยู่หรือไม่? และมีอำนาจในการควบคุมหรือเปล่า?

เรามีหน่วยงานชื่อ **“กรมทรัพยากรทางทะเลและชายฝั่ง”** ชื่อก็บอกอยู่แล้วว่า **“ชายฝั่ง”** คำตอบแรกจึงชัดเจน

มาถึงคำตอบสอง สมัยก่อนกรมทะเลฯ อาจไม่มีอำนาจ แต่ ณ ตอนนี้มีอำนาจเพราะพรบ.ทช. มีผลบังคับใช้ตามกฎหมายเป็นที่เรียบร้อย และในกฎหมายฉบับนี้ มีมาตราที่ให้อำนาจในการจัดการกับปัญหาการกัดเซาะชายฝั่งโดยตรง

เมื่อมีหน่วยงานและมีอำนาจตามกฎหมาย แล้วทำไมไม่ใช้? คำตอบที่ได้ยินคือต้องรอให้งานทางวิชาการชัดเจน ซึ่งต้องใช้เวลาอีกเป็นปีๆ

ผมเข้าใจกรมทะเลมาตลอด แต่ครั้งนี้ขอสงสัย ความสงสัยแสนง่ายคือต้องรออีกนานแค่ไหนเธอ

ประเทศไทยศึกษาโมเดลกัดเซาะชายฝั่งมากี่ปี ? 10 ปี 20 ปี ? เรายังต้องรออีกนานเท่าไร

รอให้ชาวบ้านที่อยู่ริมทะเลร้องไห้เมื่อเห็นบ้านเขาถล่มหายไปต่อหน้า รอให้หาดทรายเปลี่ยนเป็นเขื่อนคอนกรีตไปอีกก็แห่ง แล้วการท่องเที่ยวที่เป็นความหวังของเราละ? นักท่องเที่ยวที่ไหนอยากมานอนอาบแดดบนเขื่อนหิน?

หากผมเป็นอาจารย์คนหนึ่ง ผมก็คงได้แต่บอกความสงสัยของผมให้เพื่อนธรณิทราบ เผอิญผมเป็นสปช. หน้าทีของเราคือการปฏิรูป โดยเฉพาะผมที่ทำหน้าที่ปฏิรูปทะเล

ผมจึงบรรจุเรื่องการกัดเซาะชายฝั่งใน **“แผนปฏิรูปทะเลไทย”** ก่อนนำเสนอสภาปฏิรูปแห่งชาติ และผ่านด้วยผลโหวต Perfect Score ไม่มีผู้ไม่เห็นด้วยแม้แต่รายเดียว

นอกจากทุกท่านเห็นด้วย อาจารย์ประเสริฐและท่านสืบพงษ์ สปช.จาก



สัตว์ทะเลหายากและใกล้สูญพันธุ์ (เพิ่มเติม)



คู่วิกฤตพีพี



เขื่อนแหล่งปลาทองกลางอ่าวไทย (2)



1 ใน 10 วิกฤตทะเลไทย : การกัดเซาะชายฝั่ง



เสี้ยวฟ้าปับรุढ़้า



เขื่อนแหล่งปลาทองกลางอ่าวไทย (1)

Links

fb : Thon

Thamrongnawasawat

fb : สำนักพิมพ์บ้านพระอาทิตย์

w : TheKidder.in.th

Tags

CITES EIA IUU TEIH Whale Whale Watching กระบี่ กระเบนปีศาจครีบสั้น กระเบนปีศาจครีบโค้ง กระเบนปีศาจหางหนาม กระเบนปีศาจแคระ กระเบนราหู น้ำจืด กระเบนแมนตาปะการัง กระเบนแมนต้ายักษ์ การกัดเซาะชายฝั่ง การประมง ค่าธรรมเนียมอุทยานทางทะเล ฉนาก

ฉลามวาฬ ธรณิ ธารัง

นาวาสวัสดิ์ ธรรมธ ธรรม นายก

รัฐมนตรี ประมงใบเหลือง ประมง

สงขลาและจากนครศรีธรรมราช ยังลุกขึ้นอภิปรายเรื่องการกัดเซาะชายฝั่ง โดยเฉพาะ ขอให้สปช.เสนอแผนการใดๆ ก็ตามที่จะหยุดยั้งหรือเปลี่ยนแปลงความพินาศของชายฝั่งไทยในทันที

ในแผนปฏิรูปทะเลไทยที่กำลังจะนำเสนอคณะรัฐมนตรี จึงมีเรื่อง ดังนี้

1) ขอให้กรมทะเลฯ ตรวจสอบการก่อสร้างที่อาจสร้างความเปลี่ยนแปลงกับชายฝั่งทั้งหมดโดยทันที ไม่เกี่ยวว่าจะเล็กหรือใหญ่ ไม่เกี่ยวว่าเป็นโครงการภาครัฐหรือภาคเอกชน

เขื่อนเล็กๆ ทำให้เกิดการกัดเซาะพินาศพังทลายหลายกิโลเมตร โครงการภาครัฐก็ทำร้ายทะเลได้ และทำร้ายมาหลายโครงการแล้ว

ผมเน้นย้ำว่า การก่อสร้างขนาดเล็กที่ไม่ต้องมี EIA สามารถสร้างผลกระทบอย่างมหาศาล เรื่องนี้คงไม่ต้องอธิบายในรายละเอียด คนที่ทำงานเรื่องนี้เข้าใจดี

2) หากบริเวณใดมีแนวโน้มว่าจะทำให้เกิดผลกระทบ ขอให้กรมทะเลฯ ใช้อำนาจตามกฎหมาย ยุติโครงการเหล่านั้นทันที ไม่ว่าจะเพิ่งคิดหรือกำลังลงมือทำ กรมทะเลฯมีอำนาจที่สามารถกระทำได้ตามกฎหมาย แม้จะต้องเสนอเรื่องขึ้นไปเพื่อการพิจารณาตามลำดับขั้นตอน ขอให้เสนอโดยเร่งด่วน

3) ขอให้กรมทะเลฯ ประสานกับหน่วยงานต่างๆ ตรวจสอบโดยละเอียด ในแต่ละโครงการ เพื่อความชัดเจนว่าจะทำอย่างไรต่อไป แน่ใจว่าชาวบ้านต้องมีส่วนร่วมในการตรวจสอบในทุกขั้นตอน คำอธิบายต้องชัดเจนและเป็นที่ยอมรับได้

หากมีความจำเป็นต้องยุติโครงการไหน ต้องรื้ออะไรและที่ใด ขอให้ดำเนินการตามกฎหมายอย่างเคร่งครัด

4) ในระยะต่อไป ขอให้กรมทะเลฯ ดำเนินการโดยอาศัยคณะทำงานในเรื่องนี้โดยเฉพาะ เพื่อจัดการกับปัญหาทั้งหมดโดยใช้การศึกษาวิจัย และการดำเนินการตามขั้นตอน ก่อนนำเสนอแผนการจัดการด้านการกัดเซาะชายฝั่งแบบบูรณาการให้คณะรัฐมนตรีรับทราบ

การจัดการทะเลในยุคนี้ตามแนวคิดของผม คือ “เราไม่สามารถสูญเสียอะไรได้อีกแล้ว” และ “ทะเลต้องมาก่อน”

การชะลอโครงการต่างๆ อาจมีผลกระทบบ้าง แต่เราต้องไม่เสี่ยงด้วยประการทั้งปวง ผมขอเน้นย้ำตรงนี้

หยุดก่อน – ศึกษาที่ไม่มั่นใจ – ปัญหาอยู่ที่ไหน – รื้อที่นั่นออกไป เป็นข้อ

ไทย ปลายทอง ปะการัง ปิโตรเลียม

พฤษภาคม 22 วาฬ **วาฬ**

บรรด้า วาฬแห่ง

สยาม วาฬโอมูระ สัตว์

สงวน อภิปราย ฮิปสเตอร์ เต่า

มะเฟือง เนาวรัตน์ พงษ์ไพบูลย์

เพื่อนธรณ์ เสือวาฬบรรด้า แทนผลิต

ปิโตรเลียม **แมนต้า** โรนัน โรนัน

เสนอที่ไม่ยากต่อความเข้าใจใช่ไหมครับ

พุดง่ายแต่ทำยาก ใช่ครับ เรื่องในโลกนี้ล้วนเป็นเช่นนั้น ประมงผิดกฎหมาย ปฏิรูปอุทยานทางทะเล วิกฤตแนวปะการัง ผลักดันวาฬบูดาเป็นสัตว์สงวน ฯลฯ มีเรื่องไหนบ้าง

ผมไม่สงสัยในศักยภาพของกรมทะเลฯ คงไม่ต้องชี้เป้าไปที่เพื่อนธรณีนอกมา เช่น แก้วแสง-สงขลา ฯลฯ กรมทะเลทราบดีอยู่แล้ว

แน่นอนว่าข้อเสนอของสปช.ไม่จำเป็นต้องได้รับการปฏิบัติ แต่แน่นอนอีกเช่นกันว่าคงมีคำอธิบายกับคนที่เขาสงสัย ทำไมล่ะ ? ทำไมไม่หยุด ?

และอธิบายกับคนไทยว่า หลังจากกฎหมายที่รอมมา 15 ปี มีผลบังคับใช้ เรามีมาตราที่ 17 และมาตราที่ 21 แล้วเหตุใดเราต้องรอดต่อไป แค่นี้ชายฝั่งทะเลไทยยังไม่ย่อยยับพอหรือครับ ?

หมายเหตุ - ขอบคุณภาพจากอาจารย์ศักดิ์อนันต์ ภาพพวกนี้อาจารย์คงยินดีให้เผยแพร่ต่อแน่นอน เพราะนั่นคือหลักฐานของความพินาศของวงจรที่ผมอธิบายให้เพื่อนธรณีน้อง

ปล. มาตราที่ 17 และมาตราที่ 21 ของพรบ.ส่งเสริมการบริหารจัดการทรัพยากรทางทะเลและชายฝั่ง

มาตรา ๑๗ ในกรณีที่ปรากฏว่าบุคคลใดก่อให้เกิดความเสียหายอย่างร้ายแรงต่อทรัพยากร ทางทะเลและชายฝั่ง ให้อธิบดีหรือผู้ซึ่งอธิบดีมอบหมายมีอำนาจสั่งให้บุคคลนั้นระงับการกระทำ หรือกิจกรรมที่ก่อให้เกิดความเสียหายต่อทรัพยากรทางทะเลและชายฝั่งนั้นเป็นการชั่วคราว ตามความเหมาะสม เมื่อได้มีคำสั่งตามวรรคหนึ่งแล้ว หากอธิบดีหรือผู้ซึ่งอธิบดีมอบหมายเห็นว่าการกระทำ หรือกิจกรรมที่ก่อให้เกิดความเสียหายอย่างร้ายแรงต่อทรัพยากรทางทะเลและชายฝั่งนั้น อยู่ภายใต้ ความรับผิดชอบหรือเกี่ยวข้องกับหน่วยงานของรัฐหน่วยงานใด ให้อธิบดีหรือผู้ซึ่งอธิบดีมอบหมาย แจ้งประสานงานหน่วยงานของรัฐที่รับผิดชอบหรือเกี่ยวข้องนั้นโดยมิชักช้าเพื่อดำเนินการแก้ไขปัญหา ที่เกิดขึ้นตามอำนาจหน้าที่ต่อไป เว้นแต่ในกรณีที่มีเหตุจำเป็นเร่งด่วนและหากปล่อยให้เนิ่นช้าไปจะทำให้ ทรัพยากรทางทะเลและชายฝั่งมีความเสียหายเพิ่มขึ้น หรือไม่มีหน่วยงานของรัฐหน่วยงานใดที่รับผิดชอบ หรือเกี่ยวข้องในเรื่องดังกล่าว ให้กรมทรัพยากรทางทะเลและชายฝั่งมีอำนาจดำเนินการใดๆ เพื่อแก้ไข หรือบรรเทาความเสียหายที่เกิดขึ้นต่อทรัพยากรทางทะเลและชายฝั่งในบริเวณดังกล่าว ในกรณี อธิบดี หรือผู้ซึ่งอธิบดีมอบหมายอาจกำหนดวิธีการและระยะเวลาดำเนินการเท่าที่จำเป็นเพื่อให้บุคคลตามวรรคหนึ่ง ดำเนินการเพื่อแก้ไขหรือบรรเทาความเสียหายที่เกิดขึ้นต่อทรัพยากรทางทะเลและชายฝั่งในบริเวณนั้นด้วยก็ได้ ในกรณีที่หน่วยงานของรัฐที่รับผิดชอบหรือเกี่ยวข้องหรือกรมทรัพยากรทางทะเลและชายฝั่ง ได้ดำเนินการเพื่อแก้ไขหรือบรรเทาความเสียหายที่เกิดขึ้น

หรือเมื่อความเสียหายที่เกิดขึ้นต่อทรัพยากร ทางทะเลและชายฝั่งได้ระงับ
สิ้นไปแล้ว ให้อธิบดีหรือผู้ซึ่งอธิบดีมอบหมายพิจารณายกเลิกคำสั่งที่ออก
ตามวรรคหนึ่ง

มาตรา ๒๑ เพื่อป้องกันปัญหาการกัดเซาะชายฝั่ง และป้องกันความเสียหาย
ต่อชีวิต และทรัพย์สินของประชาชน ให้รัฐมนตรีโดยความเห็นชอบของคณะ
กรรมการมีอำนาจออกกฎกระทรวง เพื่อกำหนดเขตพื้นที่ที่จะใช้มาตรการใน
การป้องกันการกัดเซาะชายฝั่ง การออกกฎกระทรวงตามวรรคหนึ่ง ต้องมี
แผนที่แสดงแนวเขตแนวท้ายกฎกระทรวงและ ต้องกำหนดมาตรการดังต่อไป
นี้

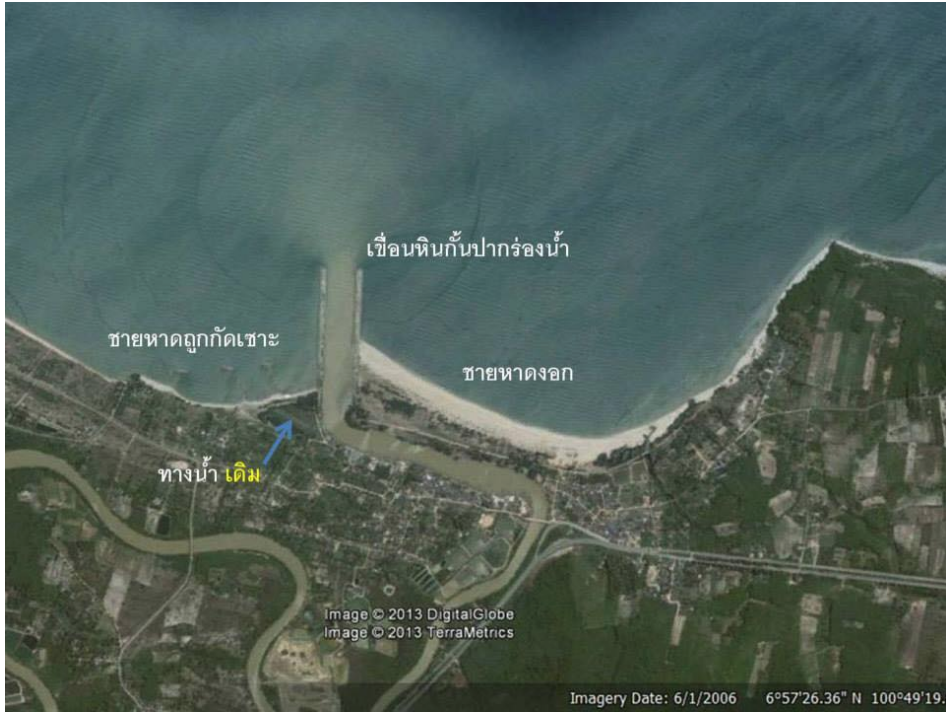
(๑) ห้ามดำเนินกิจกรรมหรือกระทำการใดๆ ที่อาจส่งผลหรือก่อให้เกิด
ปัญหาในการกัดเซาะ ชายฝั่งเพิ่มขึ้น

(๒) กำหนดหลักเกณฑ์ในการดำเนินการกับสิ่งก่อสร้างหรือกิจกรรมที่
ได้ดำเนินการภายใน เขตพื้นที่ที่กำหนดก่อนที่จะมีการออกกฎ
กระทรวง โดยจะกำหนดให้สามารถดำเนินการต่อไปได้ หรือให้ระงับ
การดำเนินกิจกรรม หรือรื้อถอนสิ่งก่อสร้างที่ส่งผลกระทบต่อป้องกัน
การกัดเซาะชายฝั่งโดยได้รับค่าชดเชย ตามความเหมาะสม

(๓) กำหนดหลักเกณฑ์ในการใช้ประโยชน์ในที่ดินที่อยู่ภายในแนวเขต
พื้นที่ที่ประกาศกำหนด

(๔) กำหนดมาตรการอื่นใดตามที่เห็นสมควรเพื่อป้องกันการกัดเซาะ
ชายฝั่ง

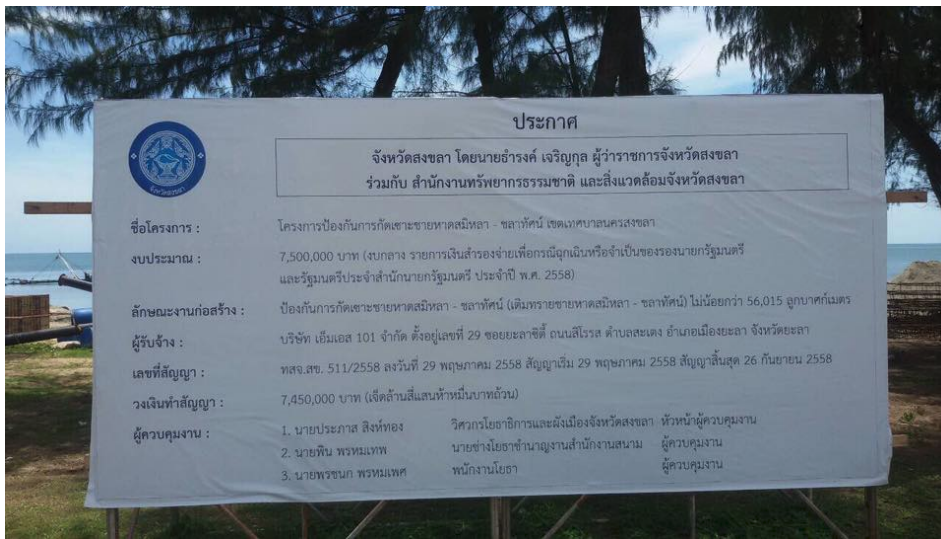




ความพินาศแบบคลาสสิก มีร่องน้ำเข้าออก -> ขุดลอกร่องน้ำ -> ทำเขื่อนปากคลองกันทรายไหลลงร่อง -> เขื่อนยื่นมาในทะเล กระแสน้ำเปลี่ยน -> การกัดเซาะเกิดอย่างรุนแรง



วงจรแห่งความพินาศดำเนินต่อ จากเขื่อนปากคลอง -> ชายฝั่งถูกกัดเซาะ -> สร้างเขื่อนกันคลื่น -> ชายฝั่งถดไปถูกกัดเซาะ -> สร้างเขื่อนกันคลื่นอีก -> 555 ยิ่งสร้างยิ่งทำร้ายทะเล แล้วจะสร้างทำไม -> คำตอบคงพอคิดออกนะครับ



เพื่อนธรณีสงมาให้ดูครับ จังหวัดร่วมกับสำนักทรัพยากรธรรมชาติและสิ่งแวดล้อมสงขลา ผมก็เพิ่งรู้ว่าสำนักนี้มีไว้สร้างเขื่อนบนหาดทราย ผมขอให้เพื่อนธรณเบางคนไปเก็บตัวอย่างสัตว์บนหาดแล้ว จากนั้นจะจัดประชุมวิชาการเชิญผู้เกี่ยวข้องมาพูดคุยกันครับ



ดูจากภาพแล้วสงสัยว่าสำนักทรัพยากรฯ กำลังทำอะไรกับทรัพยากร แปลกดีนะครับ

Comments

0 comments

0 Comments

Sort by **Oldest**



Add a comment...

Facebook Comments Plugin

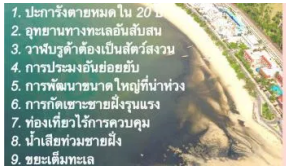
Share this:



28



Related



10 วิกฤตทะเลไทย
ทางออก ความคืบหน้า
และเราช่วย

In "รักษ์ทะเล"



ความตายใต้ทะเลไทย

In "รักษ์ทะเล"



แมงกะพรุนกล่อง

In "Thon Talk"

← [จงทำในสิ่งที่สมควรกระทำ](#)

[ฉลามก้นท่อนกท่องเที่ยวที่หาดกะรน ภูเก็ต](#) →

Copyright © 2016 TalayThai.com. All rights reserved.

Theme: ColorMag by [ThemeGrill](#). Powered by [WordPress](#).

