



# แผนพัฒนาสถิติจังหวัดสงขลา

---

(ร่าง) จัดทำวันที่ 3 กุมภาพันธ์ 2557

# คำนำ

## สารบัญ

บทที่ 1 : บทนำ

1.1 ที่มา และความสำคัญ

1.2 วัตถุประสงค์

1.3 แนวทางการจัดทำแผนพัฒนาสถิติระดับกลุ่มจังหวัด

บทที่ 2 : ศักยภาพ และประเด็นยุทธศาสตร์การพัฒนากลุ่มจังหวัด

2.1 สรุปภาพรวมข้อมูลพื้นฐานจังหวัด

- 2.2 ศักยภาพสำคัญของจังหวัด
- 2.3 ประเด็นยุทธศาสตร์การพัฒนาจังหวัด และตัวชี้วัด
- 2.4 ผลการทบทวนความสอดคล้องเชื่อมโยงประเด็นยุทธศาสตร์การพัฒนากลุ่มจังหวัดกับแผนพัฒนาเศรษฐกิจและสังคมแห่งชาติ ฉบับที่ 11 (พ.ศ. 2555 - 2559)
- 2.5 ผลการศึกษาความสอดคล้องเชื่อมโยงของประเด็นยุทธศาสตร์การพัฒนาจังหวัด กับแนวทางการพัฒนาจังหวัดอัจฉริยะ (Smart Province) และข้อเสนอแนะแนวทางการดำเนินงาน
- 2.6 ห่วงโซ่มูลค่ามาตรฐาน (Generic Value Chain) ตามประเด็นยุทธศาสตร์การพัฒนาจังหวัด

บทที่ 3 : ผังสถิติทางการของประเด็นยุทธศาสตร์การพัฒนากลุ่มจังหวัด

- 3.1 สรุปห่วงโซ่มูลค่า (Value Chain) ตามประเด็นยุทธศาสตร์การพัฒนาจังหวัด
- 3.2 ผังสถิติทางการของแต่ละประเด็นยุทธศาสตร์การพัฒนาจังหวัด และผลการวิเคราะห์ข้อมูลที่ขาดหายไป (Data gap analysis)

บทที่ 4 : บทสรุป ข้อเสนอแนะการพัฒนาสถิติ

- 4.1 สรุปสถานภาพรายการสถิติทางการของประเด็นยุทธศาสตร์การพัฒนากลุ่มจังหวัดในปัจจุบัน
- 4.2 ข้อเสนอแนะการพัฒนาการจัดเก็บข้อมูล เสนอแผนการพัฒนาในอนาคต

ภาคผนวก

- รายชื่อคณะทำงาน
- สรุปจำนวนครั้งการประชุมหารือ พร้อมประเด็นสำคัญที่ของการประชุม
- รายงานการประชุม

# บทที่ 1 : บทนำ

## 1.1 ที่มา และความสำคัญ

ประเทศไทยเริ่มมีการดำเนินงานเกี่ยวกับสถิติของประเทศมาประมาณ 100 ปี โดยมีสำนักงานสถิติแห่งชาติ (สสช.) ทำหน้าที่เป็นหน่วยสถิติกลางผลิตสถิติในทุกสาขา โดยส่วนใหญ่เป็นสถิติจากการสำรวจ นอกจากนี้ยังมีหน่วยงานภาครัฐจำนวนมากที่ผลิตสถิติจากระบบการรายงาน งานทะเบียน โดยส่วนใหญ่เป็นสถิติที่เกี่ยวข้องกับภารกิจและการดำเนินงานของหน่วยงาน จนถึงปัจจุบันมีการผลิตสถิติในเกือบทุกสาขาโดยหน่วยงานภาครัฐจำนวนมาก แม้ว่าการผลิตสถิติภายใต้ระบบดังกล่าวมีการพัฒนาอย่างต่อเนื่อง แต่ก็เป็นการพัฒนาที่ไม่เป็นไปในทิศทางเดียวกัน เป็นการพัฒนาเพื่อตอบสนองประโยชน์ในการใช้งานของแต่ละหน่วยงาน ซึ่งมีข้อจำกัดด้านบุคลากร งบประมาณ ฯลฯ แตกต่างกันไป ส่งผลให้เกิดความเหลื่อมล้ำด้านมาตรฐานและคุณภาพของงานด้านสถิติ และในบางกรณีเกิดความซ้ำซ้อนและสิ้นเปลืองในการดำเนินงาน

แผนแม่บทระบบสถิติประเทศไทย พ.ศ. 2554 - 2558 เป็นแผนแม่บทฉบับแรกนับตั้งแต่มีการประกาศใช้ พระราชบัญญัติสถิติ พ.ศ. 2550 มีเป้าประสงค์ที่จะพัฒนาระบบสถิติของประเทศให้เข้มแข็งและก้าวหน้าอย่างเป็นระบบเพื่อให้สถิติเป็นฐานสำคัญของการพัฒนาประเทศอย่างมีคุณภาพ และได้กำหนดวิสัยทัศน์ คือ “ประเทศไทยมีระบบสถิติที่ทุกหน่วยงานร่วมกันขับเคลื่อนเพื่อให้เกิดสถิติทางการที่ใช้ในการพัฒนาประเทศ” ยุทธศาสตร์ของแผนแม่บทระบบสถิติฯ ได้แก่

- การบริหารจัดการระบบสถิติอย่างมีประสิทธิภาพโดยมีเครื่องมือสำคัญ คือ แผนพัฒนาสถิติสาขาต่างๆ รวม 21 สาขา
- การพัฒนาสถิติให้มีมาตรฐานโดยมีเครื่องมือสำคัญ คือ แนวทางการปฏิบัติที่ดีสำหรับการผลิตสถิติ และการประเมินคุณภาพสถิติ
- การให้บริการสถิติอย่างทั่วถึงโดยมีเครื่องมือสำคัญคือระบบการเชื่อมโยงและแลกเปลี่ยนสถิติระหว่างหน่วยงานต่างๆ

ทั้งนี้หน่วยงานต่างๆ ผลิตสถิติจำนวนมากเพื่อตอบสนองการใช้ประโยชน์หลากหลายวัตถุประสงค์แต่แผนแม่บทระบบสถิติฯ จะครอบคลุมการบริหารจัดการเฉพาะ “สถิติทางการ” ซึ่งเป็นสถิติที่มีความสำคัญจำเป็นต่อการกำหนดนโยบายและติดตามสถานการณ์การพัฒนาระดับชาติ สาขา และพื้นที่เท่านั้น โดยคณะกรรมการสถิติรายสาขา และพื้นที่ จะทำหน้าที่เป็นกลไกสำคัญในการบริหารจัดการสถิติแต่ละสาขา และพื้นที่ ภายใต้กรอบนโยบายและยุทธศาสตร์การพัฒนาระบบสถิติของประเทศ และรายงานความก้าวหน้าและปัญหาอุปสรรคต่อคณะกรรมการจัดระบบสถิติประเทศไทย 3 ด้าน (ด้านเศรษฐกิจ ด้านสังคม และด้านทรัพยากรธรรมชาติและสิ่งแวดล้อม)

การปรับบริบทของการจัดองค์กร การจัดการกระบวนการ และการสร้างสมรรถนะให้บุคลากรที่เกี่ยวข้องในระดับพื้นที่เพิ่มขึ้น จากบริบทเดิมที่กำหนดให้มีการดำเนินงานในระดับกระทรวง กรม นั้น รวมทั้งคณะรัฐมนตรีได้รับทราบแผนการดำเนินการโครงการแปลงแผนแม่บทระบบสถิติประเทศไทยสู่การปฏิบัติ เชิงพื้นที่ ของสำนักงานสถิติแห่งชาติเรียบร้อยแล้วเมื่อวันที่ 4 เมษายน พ.ศ. 2554 อีกทั้งในปี 2555 ได้มีการบูรณาการข้อมูลเพื่อการตัดสินใจในระดับพื้นที่ โดยนำร่องใน 10 จังหวัด (กำแพงเพชร นครสวรรค์ อุทัยธานี ลพบุรี สิงห์บุรี อ่างทอง ชัยนาท พระนครศรีอยุธยา ปราจีนบุรี และนครนายก) ผลลัพธ์ที่ได้คือชุดข้อมูล (ผัง

สถิติทางการ) สำหรับผลิตภัณฑ์ที่มีศักยภาพ (Product Champion) และในปี 2556 ได้ขยายการดำเนินการในระดับกลุ่มจังหวัด โดยนำร่องใน 2 กลุ่มจังหวัดคือกลุ่มจังหวัดภาคกลางตอนบน 2 (ลพบุรี สิงห์บุรี อ่างทอง ชัยนาท) ได้ผลลัพธ์คือชุดข้อมูล (ผังสถิติทางการ) สำหรับผลิตภัณฑ์ที่มีศักยภาพ (Product Champion) และกลุ่มจังหวัดภาคตะวันออกเฉียงเหนือตอนบน 2 (สกลนคร นครพนม มุกดาหาร) ได้ผลลัพธ์คือชุดข้อมูล (ผังสถิติทางการ) สำหรับกำหนดตำแหน่งทางยุทธศาสตร์ (Positioning) ของกลุ่มจังหวัดดังกล่าว

สำนักงานฯ พิจารณาแล้วเห็นว่าเพื่อให้การพัฒนาาระบบสถิติเชิงพื้นที่ รองรับการพัฒนาประเทศในระดับต่อไป ที่มีความต้องการหน่วยงานสนับสนุนด้านข้อมูลเพื่อการบริหารยุทธศาสตร์สูง และเป็นงานที่มีความสำคัญในการเชื่อมโยงยุทธศาสตร์ของประเทศสู่ยุทธศาสตร์เชิงพื้นที่ของกลุ่มจังหวัด สำนักงานฯ จึงได้จัดทำโครงการพัฒนาข้อมูลสถิติและสารสนเทศระดับพื้นที่ 76 จังหวัด/18 กลุ่มจังหวัด (ยกเว้นกรุงเทพฯ) เป็นการต่อยอดผลการดำเนินงานที่ได้มีการดำเนินงานในปี 2555 และปี 2556 ที่ได้มีการพัฒนาชุดข้อมูลเพื่อการตัดสินใจจากประเด็นยุทธศาสตร์การพัฒนาจังหวัด/กลุ่มจังหวัด ซึ่งมุ่งเน้นในมิติเศรษฐกิจ ทั้งนี้ในปี 2557 จะมีการพัฒนาต่อยอดและขยายชุดข้อมูลเพื่อการตัดสินใจจากประเด็นยุทธศาสตร์การพัฒนาระดับพื้นที่ใน 3 ด้าน คือ ด้านเศรษฐกิจ ด้านสังคม ด้านทรัพยากร ธรรมชาติและสิ่งแวดล้อม รวมทั้ง ชุดข้อมูลที่มีความเชื่อมโยงกับตัวชี้วัดการพัฒนาจังหวัดและกลุ่มจังหวัดที่สอดคล้องกับแผนพัฒนาเศรษฐกิจและสังคมแห่งชาติ ฉบับที่ 11 (พ.ศ. 2555 - 2559) จึงนับได้ว่าเป็นการพัฒนากระบวนการสารสนเทศที่เหมาะสมซึ่งได้จากการบูรณาการภารกิจในพื้นที่ (Area) ภารกิจประจำตามหน้าที่ (Function) และภารกิจตามวาระแห่งชาติ (Agenda) ซึ่งจะนำไปสู่การขับเคลื่อนประเทศบนฐานข้อมูลที่มีอยู่จริง เกิดการสร้างธรรมาภิบาลในการเข้าถึงข้อมูลเชิงยุทธศาสตร์ของประชาชน และก่อให้เกิดการใช้งบประมาณในการพัฒนาพื้นที่อย่างมีประสิทธิภาพ รวมทั้งเกิดประสิทธิผลต่อการพัฒนาประเทศโดยรวม ดังนั้น จึงมีความจำเป็นในการเสริมสร้างศักยภาพของบุคลากรด้านสถิติและสารสนเทศ การจัดทำยุทธศาสตร์จังหวัด การนำข้อมูล/สถิติไปใช้ประโยชน์ การบริหารจัดการอย่างมีส่วนร่วมในระดับจังหวัด/กลุ่มจังหวัด

ทั้งนี้ โครงการพัฒนาข้อมูลสถิติและสารสนเทศระดับพื้นที่ 76 จังหวัด/18 กลุ่มจังหวัด ดำเนินการในรูปแบบของการมีส่วนร่วม และการบูรณาการของส่วนราชการที่เป็นหน่วยจัดเก็บข้อมูลในพื้นที่ คือ คณะกรรมการสถิติระดับพื้นที่ ซึ่งประกอบด้วยผู้ว่าราชการจังหวัดเป็นประธานกรรมการ หน่วยงานในจังหวัดที่เกี่ยวข้องเป็นกรรมการ สถิติจังหวัด หัวหน้ากลุ่มงานยุทธศาสตร์การพัฒนาจังหวัด และหัวหน้ากลุ่มงานข้อมูลสารสนเทศและการสื่อสารจังหวัด เป็นกรรมการและเลขานุการร่วมด้วยการกำหนดรูปแบบของชุดข้อมูลที่ได้จากกระบวนการทางสถิติ และข้อมูลทะเบียนของหน่วยงานภาครัฐ ดังนั้นจึงจำเป็นต้องพัฒนาบุคลากรด้านสถิติของหน่วยงานที่เกี่ยวข้องไปพร้อมๆ กัน รวมถึงการปฏิสัมพันธ์ระหว่างสำนักงานสถิติจังหวัดและหน่วยราชการในภูมิภาค ผ่านการให้คำปรึกษาและแนะนำ (Coaching) ของที่ปรึกษา และอบรมบุคลากรของสำนักงานสถิติจังหวัด 76 จังหวัด/18 กลุ่มจังหวัด ให้สามารถบูรณาการข้อมูลสถิติและสารสนเทศในระดับพื้นที่ และตัวชี้วัดการพัฒนาจังหวัดและกลุ่มจังหวัดที่สอดคล้องกับแผนพัฒนาเศรษฐกิจและสังคมแห่งชาติ ฉบับที่ 11 (พ.ศ. 2555 - 2559) และวาระแห่งชาติ เพื่อการผลิตและการใช้ข้อมูลเพื่อสนับสนุนการตัดสินใจอย่างเป็นระบบและเป็นประโยชน์ในการพัฒนาพื้นที่อย่างต่อเนื่อง

โดยจังหวัดสงขลา ได้ดำเนินการศึกษาข้อมูลศักยภาพ และประเด็นยุทธศาสตร์ของจังหวัด เพื่อจัดทำผังสถิติทางการของข้อมูลที่สำคัญ จำเป็น และเพียงพอต่อการตัดสินใจในระดับพื้นที่ รวมทั้งมีความสอดคล้องกับตัวชี้วัดการพัฒนาจังหวัดที่สอดคล้องกับแผนพัฒนาเศรษฐกิจและสังคมแห่งชาติ ฉบับที่ 11 (พ.ศ. 2555 - 2559) และวาระแห่งชาติ ตามวัตถุประสงค์และเป้าหมายของโครงการเสร็จสมบูรณ์แล้ว จึงได้จัดทำ

แผนพัฒนาสถิติจังหวัดสงขลาฉบับนี้ขึ้นเพื่อสรุปผลการดำเนินงาน และนำเสนอแนวทางการพัฒนาการจัดเก็บข้อมูลสำคัญในการพัฒนาพื้นที่ต่อไป

## 1.2 วัตถุประสงค์

- 1) เพื่อทบทวนข้อมูลสถิติและสารสนเทศในระดับพื้นที่ออกเป็น 21 สาขา (Sector) ตรวจสอบความมีอยู่ของข้อมูล (Verify Data) วิเคราะห์ข้อมูลสถิติที่ขาดหายแต่มีความสำคัญและจำเป็น (Data Gap Analysis) ที่ต้องใช้ในการจัดทำตัวชี้วัดการพัฒนากลุ่มจังหวัด และตัวชี้วัดที่สอดคล้องกับแผนพัฒนาเศรษฐกิจและสังคมแห่งชาติ ฉบับที่ 11 (พ.ศ. 2555 - 2559) ในด้านการสร้างความเป็นธรรมในสังคม การพัฒนาคนสู่สังคมแห่งการเรียนรู้ตลอดชีวิตอย่างยั่งยืน ความเข้มแข็งภาคเกษตร ความมั่นคงของอาหารและพลังงาน การปรับโครงสร้างเศรษฐกิจสู่การเติบโตอย่างมีคุณภาพและยั่งยืน การสร้างความเชื่อมโยงกับประเทศในภูมิภาคเพื่อความมั่นคงทางเศรษฐกิจและสังคม การจัดการทรัพยากรธรรมชาติและสิ่งแวดล้อมอย่างยั่งยืน พร้อมทั้ง กำหนดหน่วยงานที่จะต้องรับผิดชอบในการจัดทำข้อมูลที่ยังไม่มีหน่วยงานใดดำเนินการ และเชื่อมโยง/บูรณาการข้อมูลในระดับพื้นที่
- 2) เพื่อจัดทำชุดข้อมูลสถิติและสารสนเทศ (ฝั่งสถิติทางการระดับ กลุ่มจังหวัด) ที่สนับสนุนยุทธศาสตร์หลักของกลุ่มจังหวัด และจัดทำแผนพัฒนาสถิติระดับพื้นที่กลุ่มจังหวัด ที่ตัวชี้วัดแผนพัฒนากลุ่มจังหวัด ที่สอดคล้องกับแผนพัฒนาเศรษฐกิจและสังคมแห่งชาติ ฉบับที่ 11 (พ.ศ. 2555 - 2559) และวาระแห่งชาติ
- 3) เพื่อสร้างวัฒนธรรมการใช้ข้อมูลสถิติและสารสนเทศ สนับสนุนการตัดสินใจในระดับพื้นที่ตลอดจนสร้างโอกาสการเข้าถึงข้อมูลยุทธศาสตร์เชิงพื้นที่ของประชาชน
- 4) เพื่อสร้างเครือข่ายการทำงานและสร้างความมีส่วนร่วมของหน่วยงานจัดเก็บข้อมูลในระดับพื้นที่
- 5) เพื่อพัฒนาบุคลากรด้านสถิติของหน่วยงานที่เกี่ยวข้อง ให้มีความเป็นมืออาชีพด้านข้อมูลสถิติและสารสนเทศ ที่สนับสนุนยุทธศาสตร์ในระดับพื้นที่ และมีความรู้ เข้าใจในกระบวนการนำแผนพัฒนาสถิติระดับพื้นที่เข้าเป็นส่วนหนึ่งของแผนพัฒนาสี่ปี และแผนปฏิบัติการประจำปีของกลุ่มจังหวัด

## 1.3 แนวทางการจัดทำแผนพัฒนาสถิติจังหวัด

การจัดทำแผนพัฒนาสถิติจังหวัด ในโครงการพัฒนาข้อมูลสถิติและสารสนเทศระดับพื้นที่ 76 จังหวัด/18 กลุ่มจังหวัดครั้งนี้ประกอบด้วยขั้นตอนต่างๆ ดังนี้

- 1) ศึกษาทบทวนแผนพัฒนาจังหวัด ด้านประเด็นยุทธศาสตร์การพัฒนาจังหวัด เป้าประสงค์ และตัวชี้วัดของจังหวัด และศึกษาทบทวนแผนพัฒนาเศรษฐกิจและสังคมแห่งชาติ ฉบับที่ 11 (พ.ศ. 2555 - 2559) ในด้านการสร้างความเป็นธรรมในสังคม การพัฒนาคนสู่สังคมแห่งการเรียนรู้ตลอดชีวิตอย่างยั่งยืน ความเข้มแข็งภาคเกษตร ความมั่นคงของอาหารและพลังงาน การปรับโครงสร้างเศรษฐกิจสู่การเติบโตอย่างมีคุณภาพและยั่งยืน การสร้างความเชื่อมโยงกับประเทศในภูมิภาคเพื่อความมั่นคงทางเศรษฐกิจและสังคม การจัดการทรัพยากรธรรมชาติและสิ่งแวดล้อมอย่างยั่งยืน
- 2) วิเคราะห์ความสอดคล้องเชื่อมโยงระหว่างประเด็นยุทธศาสตร์การพัฒนาจังหวัด ตัวชี้วัดการพัฒนากับแผนพัฒนาเศรษฐกิจและสังคมแห่งชาติ ฉบับที่ 11 (พ.ศ. 2555 - 2559) ในด้านต่างๆ ที่เกี่ยวข้อง

- 3) ปรับปรุงห่วงโซ่มูลค่า (Value Chain) จากแบบมาตรฐาน (Generic Value Chain) เป็นรูปแบบห่วงโซ่มูลค่าที่ครอบคลุมประเด็นยุทธศาสตร์การพัฒนาจังหวัด
- 4) กำหนดเป็นความหมายของสถิติทางการตำแหน่งยุทธศาสตร์/ผลิตภัณฑ์ที่มีศักยภาพของจังหวัดที่ได้ดำเนินการศึกษาในครั้งนี้
- 5) ทบทวนรายการสถิติทางการจากสำนักงานสถิติทั้ง 21 สาขาและสรุปรวบรวมรายการข้อมูลสถิติของแต่ละห่วงโซ่มูลค่าเกี่ยวกับประเด็นยุทธศาสตร์การพัฒนาจังหวัดที่มีการจัดทำในปัจจุบัน เพื่อจัดทำเป็นร่างผังรายการสถิติทางการ
- 6) ประชุมคณะทำงานในระดับจังหวัด เพื่อการจัดทำผังสถิติทางการระดับจังหวัด และแผนพัฒนาสถิติระดับพื้นที่ เพื่อคัดเลือกรายการสถิติทางการที่มีความสำคัญ จำเป็นและเพียงพอต่อการตัดสินใจให้เป็น “สถิติทางการ”
- 7) ศึกษาแนวทางการพัฒนาจังหวัดอัจฉริยะ (Smart Province) พร้อมวิเคราะห์ความสอดคล้องเชื่อมโยงของประเด็นยุทธศาสตร์การพัฒนาจังหวัด ที่เลือกจัดทำผังรายการสถิติทางการที่สำคัญ จำเป็นและเพียงพอต่อการตัดสินใจ กับแนวทางการดำเนินการพัฒนาจังหวัดอัจฉริยะผ่าน 13 แผนงาน เพื่อเสริมสร้างสังคมแห่งการเรียนรู้ของจังหวัด และจัดทำเป็นข้อเสนอแนะแนวทางการดำเนินงานในลำดับต่อไป
- 8) จัดทำ “ผังสถิติทางการ” ที่แสดงชื่อรายการสถิติ ตัวชี้วัด วิธีการจัดเก็บ ความถี่ในการจัดเก็บ รูปแบบการจัดเก็บและหน่วยงานรับผิดชอบ ทั้งนี้สถิติทางการในผังสถิติทางการบางรายการอาจจะยังไม่มีการผลิต หรือขาดหน่วยงานที่รับผิดชอบในปัจจุบัน ซึ่งจะต้องได้รับการพิจารณาเป็นส่วนหนึ่งของยุทธศาสตร์การพัฒนาในลำดับต่อไป
- 9) สรุปข้อเสนอแนะการพัฒนาการจัดเก็บข้อมูล เสนอแผนการพัฒนาในอนาคต

## บทที่ 2 : ศักยภาพ และประเด็นยุทธศาสตร์การพัฒนาจังหวัด<sup>1</sup>

### 2.1 สรุปภาพรวมข้อมูลพื้นฐานจังหวัด

จังหวัดสงขลาตั้งอยู่ฝั่งตะวันออกของภาคใต้ตอนล่างมีพื้นที่ 7,393.889 ตารางกิโลเมตรหรือประมาณ 4,862,599.25 ไร่มีขนาดเป็นอันดับ 27 ของประเทศและใหญ่เป็นอันดับที่ 3 ของภาคใต้ ทางตอนเหนือเป็นคาบสมุทรแคบและยาวยื่นลงมาทางใต้เรียกว่าคาบสมุทรสทิงพระกับส่วนที่เป็นแผ่นดินรูปสี่เหลี่ยมผืนผ้าทางตอนใต้ แผ่นดินทั้งสองส่วนเชื่อมต่อกันโดยสะพานติณสูลานนท์พื้นที่ทาง ทิศเหนือส่วนใหญ่เป็นที่ราบลุ่มทิศตะวันออกเป็นที่ราบริมทะเลทิศใต้และทิศตะวันตกเป็นภูเขาและ ที่ราบสูงซึ่งเป็นแหล่งกำเนิดต้นน้ำลำธารที่สำคัญ

จังหวัดสงขลา มีรูปแบบการปกครองและการบริหารราชการแผ่นดิน 3 รูปแบบคือ การบริหารราชการส่วนกลางประกอบด้วยส่วนราชการสังกัดส่วนกลางซึ่งมาตั้ง หน่วยงานในพื้นที่จังหวัดจำนวน 221 ส่วน ราชการและหน่วยงานอิสระจำนวน 4 ส่วนราชการ และการบริหารราชการส่วนภูมิภาคจัดรูปแบบการปกครอง และการบริหารราชการ และการบริหารราชการส่วนท้องถิ่นจำนวน 138 แห่ง จังหวัดสงขลา มีประชากรณ เดือนธันวาคม 2554 จำนวนรวมทั้งสิ้น 1,496,010 คน

### 2.2 ศักยภาพสำคัญของจังหวัด

#### ด้านเศรษฐกิจ

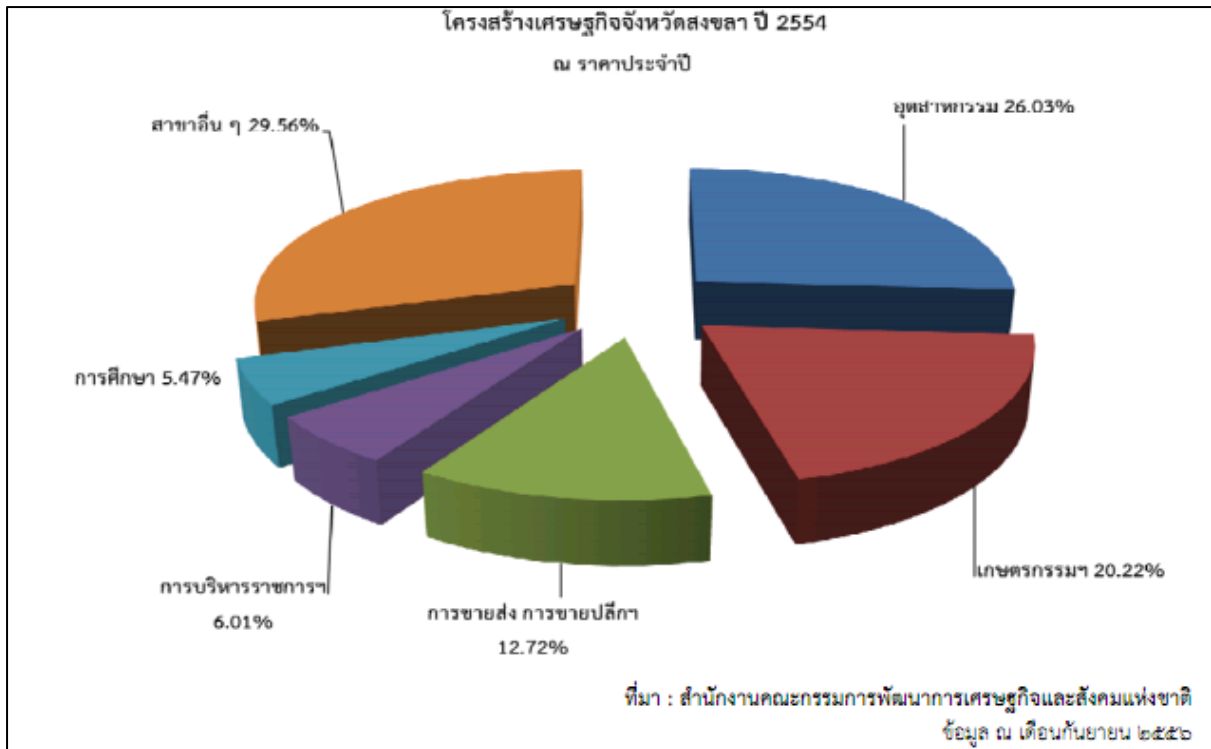
ผลิตภัณฑ์มวลรวมของจังหวัดสงขลา (GPP AT CURRENT MARKET PRICES) ปี 2554 มีมูลค่าเท่ากับ 214,799 ล้านบาทคิดเป็นร้อยละ 1.93 ของผลิตภัณฑ์มวลรวมในประเทศ (GDP) และคิดเป็นร้อยละ 18.09 ของผลิตภัณฑ์มวลรวมภาคใต้ (GRP) ซึ่งมีมูลค่าสูงสุดของภาคใต้

โครงสร้างการผลิตของจังหวัดสงขลาขึ้นอยู่กับสาขาอุตสาหกรรมเป็นหลักโดยมีสัดส่วนร้อยละ 26.03 ของ GPP สาขาการผลิตที่มีความสำคัญรองลงมาได้แก่สาขาเกษตรกรรมการล่าสัตว์และการป่าไม้ มีสัดส่วนร้อยละ 20.22 และสาขาการขนส่งขายปลีกมีสัดส่วนร้อยละ 12.72

รายได้เฉลี่ยต่อหัวของประชากรในจังหวัดสงขลาปี 2554 เท่ากับ 145,270 บาทต่อปี เพิ่มขึ้นจากปี 2553 ซึ่งมีรายได้เฉลี่ย 127,343 บาทต่อปี เป็นอันดับที่ 5 ของภาคใต้ และเป็นอันดับที่ 1 ของกลุ่มจังหวัดชายแดนภาคใต้ขณะที่รายได้เฉลี่ยต่อหัวของประเทศในปี 2554 เท่ากับ 164,512 บาท เพิ่มขึ้นจากปี 2553 ซึ่งเท่ากับ 159,105 บาทต่อปี

<sup>1</sup> แผนพัฒนากลุ่มจังหวัดภาคกลางตอนกลาง(พ.ศ.2558 - 2561), นำส่งสำนักงาน ก.พ.ร. ตุลาคม 2556





### ด้านการเกษตร

ปี 2554 จังหวัดสงขลามีพื้นที่ทำการเกษตรทั้งหมด 3,153,853 ไร่ คิดเป็นร้อยละ 66.98 ของพื้นที่ทั้งหมด มีผู้ประกอบอาชีพการเกษตร 451,093 ครัวเรือน คิดเป็นร้อยละ 35.84 ของจำนวนครัวเรือนทั้งหมด ส่วนใหญ่เป็นการใช้ที่ดินเพื่อปลูกไม้ยืนต้นคือยางพารา โดยมีสัดส่วนการใช้พื้นที่ร้อยละ 68 ของพื้นที่ทำการเกษตรทั้งหมด รองลงมาคือการใช้พื้นที่ทำนาและปลูกไม้ผล มีสัดส่วนร้อยละ 10.95 และ 3.31 ตามลำดับ

อำเภอที่ใช้พื้นที่ปลูกไม้ยืนต้นมากที่สุดคืออำเภอสะเตด จำนวน 422,704 ไร่ รองลงมาคืออำเภอนาทวี และอำเภอจะนะ ส่วนอำเภอที่ใช้พื้นที่ทำนาสูงที่สุดคืออำเภอระโนด จำนวน 117,209 ไร่ รองลงมาคืออำเภอสทิงพระ จำนวน 41,638 ไร่ อำเภอสิงหนคร จำนวน 40,938 ไร่ และอำเภอกระแสสินธุ์ จำนวน 30,735 ไร่

จังหวัดสงขลามีครัวเรือนเกษตรกรทั้งสิ้น 161,691 ครัวเรือน ประกอบอาชีพทำสวนยางพาราถึง 87,665 ครัวเรือน คิดเป็นร้อยละ 60.15 ของครัวเรือนประกอบอาชีพด้านการเกษตรทั้งจังหวัด รองลงมาคือประกอบอาชีพการทำนาข้าว จำนวน 33,867 ครัวเรือน คิดเป็นร้อยละ 22.92 ที่เหลือเป็นการปลูกไม้ผล ไม้ยืนต้น พืชไร่ พืชผัก และการทำไร่นาสวนผสม ฯลฯ

### ตารางการใช้ที่ดินเพื่อการเกษตรและครัวเรือนเกษตรกรจังหวัดสงขลา

อำเภอ	พื้นที่ทำการเกษตร (ไร่)	การใช้ที่ดินเพื่อการเกษตร (ไร่)						
		พื้นที่ทำนา	พื้นที่ปลูกไม้ผล	พื้นที่ปลูกไม้ยืนต้น	พื้นที่ปลูกพืชไร่	พื้นที่ปลูกไม้ดอกไม้ประดับ	พื้นที่นาร้าง	พื้นที่อื่นๆ
เมืองสงขลา	๓๗,๐๐๓	๓,๖๐๕	๒,๔๖๑	๒๗,๔๖๕	๑,๔๒๓	๑๕	๑,๒๙๗	๗๓๘
สติงพระ	๕๖,๔๕๒	๔๑,๖๓๘	๒,๓๗๔	๒,๘๓๕	๑,๙๐๕	๕	๓๖๗	๙๖๒
จະนะ	๒๕๖,๗๕๗	๒๗,๘๕๗	๖,๕๖๕	๒๐๑,๑๑๓	๕,๐๑๐	๑๒๔	๒๘,๕๔๒	๒๗,๑๙๘
นาทวี	๓๕๐,๔๙๔	๓,๐๑๔	๑๓,๗๕๓	๓๑๓,๐๗๘	๓,๑๕๒	-	๖,๗๖๒	๕๔,๑๖๗
เทพา	๓๙๑,๖๑๑	๗,๗๐๔	๑,๓๐๔	๓๕๗,๗๖๓	๓,๕๔๕	-	๖,๐๕๙	๒๑,๒๙๕
สะบ้าย้อย	๒๖๗,๐๑๐	๘,๗๑๒	๑๙,๒๙๖	๑๙๕,๒๙๐	๔,๓๐๙	-	๕,๙๓๐	๖๔,๕๖๕
ระโนด	๑๘๘,๐๑๙	๑๑๗,๒๐๙	๒,๘๑๙	๙,๖๑๘	๒๒๖๒	-	๒๙,๔๙๓	๗๒,๕๑๓
กระเสสินธุ์	๔๖,๒๑๐	๓๐,๗๓๕	๑,๗๙๙	๑๑,๓๓๓	๒,๑๓๖	-	๒,๑๒๖	๑,๖๕๘
รัตภูมิ	๒๓๘,๑๓๓	๒๖,๒๒๓	๕,๖๓๐	๑๘๐,๔๑๕	๓,๙๒๗	๗	๑,๕๔๔	๕๒,๒๒๔
สะเตา	๔๔๑,๓๔๑	๒๑๕	๗,๗๕๙	๔๒๒,๗๐๔	๑,๙๗๐	๑๖	๑,๐๕๒	๗,๖๒๕
หาดใหญ่	๓๑๗,๔๔๐	๑๙,๘๔๘	๑๒,๓๑๕	๒๒๓,๗๐๔	๒,๕๕๐	๖๒	-	๑๖,๘๙๑
นาหม่อม	๔๗,๕๘๔	๓๑๖	๑๔,๙๘๘	๓๑,๙๐๙	๗๑	-	๓๕๘	๗๙
ควนเนียง	๘๔,๐๖๘	๑๓,๐๕๔	๒,๑๕๔	๔๘,๐๘๖	๕,๒๔๖	๐	๙,๘๙๑	๑๐,๙๖๒
บางกล่ำ	๕๙,๐๕๐	๒,๙๙๓	๒,๓๖๔	๔๐,๖๔๙	๒,๘๗๘	๒๗	๑๔,๕๓๕	๑,๐๔๖
สิงหนคร	๖๔,๖๖๒	๔๐,๙๓๘	๖,๙๑๘	๖,๐๓๒	๒,๐๑๑	๑๔๒	๑๖,๕๙๖	๒๗,๕๒๗
คลองหอยโข่ง	๑๒๕,๔๓๗	๑,๓๗๒	๒,๓๑๒	๑๑๒,๕๔๕	๑,๔๙๗	๑๘	๙๗๙	๒๖,๙๐๙
<b>รวม</b>	<b>๒,๙๗๒,๒๗๑</b>	<b>๓๔๕,๔๓๔</b>	<b>๑๐๔,๓๑๔</b>	<b>๒,๑๔๔,๕๓๘</b>	<b>๔๖,๘๑๑</b>	<b>๔๑๖</b>	<b>๑๒๕,๕๓๑</b>	<b>๓๘๖,๘๐๙</b>

จังหวัดสงขลามีการเลี้ยงปศุสัตว์ที่สำคัญหลายชนิดได้แก่โคเนื้อสุกรไก่เนื้อไก่ไข่ไก่พื้นเมืองและแพะ โดยสภาพการเลี้ยงปศุสัตว์แต่ละชนิดจะแตกต่างกันกล่าวคือการเลี้ยงโคเนื้อเกษตรกรส่วนใหญ่จะเลี้ยงเป็นอาชีพเสริมสุกรไก่เนื้อและไก่ไข่มีการเลี้ยงเป็นอาชีพหลักแบบฟาร์มและเลี้ยงเป็นอาชีพเสริมส่วนไก่พื้นเมืองและแพะส่วนใหญ่เลี้ยงเป็นอาชีพเสริมบริเวณที่อยู่อาศัยและในพื้นที่ปลูกพืชไม้ยืนต้นและสวนหลังบ้านซึ่งมีข้อมูลการเลี้ยงปศุสัตว์ และสถานที่ดำเนินกิจกรรมปศุสัตว์ แยกเป็นระดับอำเภอ

### ตารางข้อมูลการเลี้ยงสัตว์ที่สำคัญของจังหวัดสงขลาปีงบประมาณพ.ศ. 2554

อำเภอ	โคเนื้อ		สุกร		ไก่เนื้อ		ไก่ไข่		ไก่พื้นเมือง		แพะ	
	จำนวน (ตัว)	เกษตรกร (ครัวเรือน)	จำนวน (ตัว)	เกษตรกร (ครัวเรือน)	จำนวน (ตัว)	เกษตรกร (ครัวเรือน)	จำนวน (ตัว)	เกษตรกร (ครัวเรือน)	จำนวน (ตัว)	เกษตรกร (ครัวเรือน)	จำนวน (ตัว)	เกษตรกร (ครัวเรือน)
เมืองสงขลา	๕,๗๗๐	๑,๐๐๕	๒,๑๖๑	๕๐	๔๕,๘๗๘	๓๒	๙๙,๗๖๑	๒๕	๔๖,๒๖๘	๑,๓๗๖	๑,๔๐๒	๑๗๐
สทิงพระ	๑๑,๔๐๙	๒,๔๓๙	๑๒,๕๒๘	๘๘๓	๙๓,๒๙๐	๙๐	๑,๗๗๘	๕๒	๑๙๑,๓๔๓	๕,๐๔๘	๒๓๘	๕๕
จันท	๘,๖๑๗	๑,๖๗๒	๘๒๘	๓๗	๒๑๘,๙๙๓	๑๒๓	๙,๖๖๑	๑๕๑	๑๐๘,๒๕๒	๓,๐๘๐	๔,๘๑๘	๖๕๑
นาทวี	๕,๑๒๗	๑,๓๙๐	๑,๘๓๐	๑๑๙	๒๑,๙๖๘	๑๕๓	๕,๑๐๗	๓๕๘	๗๒,๗๒๒	๓,๖๗๖	๒,๓๘๒	๔๓๖
เทพา	๑๐,๒๗๒	๒,๒๐๖	๙๕๓	๔๑	๑๒๕,๓๓๗	๑๐๓	๑๘,๓๗๐	๖๙	๘๕,๓๒๖	๒,๘๘๙	๔,๗๑๒	๓๓๘
สทิงใหญ่	๔,๐๘๒	๑,๐๕๘	๑,๒๕๖	๑๐๓	๘๙๓	๔๗	๖๙๗	๔๖	๒๘,๘๐๕	๑,๔๓๙	๑,๓๐๘	๓๐๐
ระโนด	๑๐,๑๗๘	๑,๘๘๘	๔,๘๔๕	๒๓๑	๓,๔๖๘	๓๓	๖,๓๔๕	๓๙	๑๒๑,๒๑๑	๓,๖๖๓	๓,๖๐๖	๑๑๗
กระแสสินธุ์	๕,๗๒๕	๑,๑๐๖	๗,๗๕๕	๒๕๐	๙๔,๓๑๖	๔๒	๒๐,๑๑๒	๙๘	๗๐,๘๖๓	๑,๗๗๘	๑๘๑	๙
รัตภูมิ	๗,๙๑๙	๑,๙๑๔	๑๖,๒๘๘	๒๗๖	๑๘๓,๘๑๘	๓๑	๕๙,๓๐๒	๒๖๕	๑๒๕,๕๓๓	๒,๘๒๒	๑,๓๗๑	๑๗๐
สทิงตา	๓,๔๐๓	๖๕๙	๘๑๙	๓๑	๖,๑๕๒	๑๘	๓๑๖	๓๓	๒๕,๐๑๖	๑,๑๗๔	๗๒๘	๙๕
หาดใหญ่	๙,๐๕๔	๑,๘๘๓	๑๐,๕๑๗	๑๘๙	๒๕,๑๕๖	๕๐	๑,๙๘๗	๖๗	๘๒,๒๒๑	๒,๑๙๐	๒,๖๓๐	๒๑๙
นาหม่อม	๓,๐๙๔	๕๓๑	๙,๕๙๕	๒๗	๑๓๔,๐๙๔	๒๒	๑,๕๘๖	๑๑	๑๓,๗๕๗	๖๘๒	-	-
ควนเนียง	๖,๒๙๓	๑,๕๕๑	๔,๘๓๓	๑๗๐	๑๓,๖๙๓	๘๔	๒,๒๑๐	๕๕	๗๗,๗๘๖	๒,๐๙๑	๑,๐๕๒	๒๖๗
บางกล่ำ	๕,๗๗๖	๙๓๐	๑,๘๐๘	๓๒	๓๑,๑๑๓	๒๙	๒,๒๓๘	๖๐	๕๐,๓๐๘	๒,๑๑๒	๓๖๖	๖๐
สิงหนคร	๗,๘๒๕	๑,๗๙๙	๘,๑๖๕	๒๗๔	๑๙,๔๔๓	๔๙	๖,๐๕๑	๕๐	๑๐๗,๗๓๖	๒,๗๒๒	๒,๐๐๔	๒๐๖
คลองหอยโข่ง	๔,๘๖๐	๑,๐๖๕	๒๗๔	๑๗	-	-	๒๗๕	๓	๑๗,๒๑๕	๙๙๕	๓๒	๔
<b>รวม ๑๖ อำเภอ</b>	<b>๑๐๙,๓๘๔</b>	<b>๒๒,๖๔๖</b>	<b>๘๔,๐๐๕</b>	<b>๒,๗๓๐</b>	<b>๑,๐๑๘,๓๖๒</b>	<b>๘๙๖</b>	<b>๒๓๒,๐๙๖</b>	<b>๑,๓๘๒</b>	<b>๑,๒๒๓,๓๔๘</b>	<b>๓๗,๖๕๗</b>	<b>๒๗,๒๓๐</b>	<b>๓,๔๙๗</b>

ที่มา : สำนักงานปศุสัตว์จังหวัดสงขลาข้อมูล ณ เดือนธันวาคม๒๕๕๔  
จังหวัดสงขลาเป็นจังหวัดที่มีพื้นที่ติดต่อกับชายฝั่งทะเล 2 ด้านคือด้านตะวันออกติดต่อกับอ่าวไทยมีความยาว 154.60 กิโลเมตรครอบคลุมพื้นที่อำเภอชายทะเล 6 อำเภอ คือ อำเภอรโนดอำเภอสทิงพระอำเภอสทิงพระอำเภอเมืองอำเภอจะนะและอำเภอเทพาและด้านตะวันตกติดต่อกับทะเลสาบสงขลาทำให้อาชีพการประมงเป็นอาชีพที่สำคัญและสร้างรายได้ให้กับจังหวัดสงขลาเป็นอย่างมากซึ่งการประมงในจังหวัดสงขลาสามารถแบ่งออกได้เป็น

1) การประมงในทะเลสาบสงขลา

การทำประมงของชาวประมงรอบๆทะเลสาบสงขลาที่มีความแตกต่างกันบ้างขึ้นอยู่กับสภาพพื้นที่โดยชาวประมงส่วนใหญ่เป็นคนในพื้นที่ดั้งเดิมและทำการประมงในทะเลสาบสงขลามาตั้งแต่รุ่นบรรพบุรุษซึ่งโดยภาพรวมสามารถแบ่งชาวประมงตามลักษณะประกอบอาชีพออกได้ 3 ประเภทคือ

1. ประเภทที่มีอาชีพหลักทำการประมงอย่างเดียวซึ่งแต่ละครัวเรือนจะทำการประมงด้วยเครื่องมือหลายชนิดเช่นลอบยื่นโพงพางและอวนลอยกลุ่มนี้จะเป็นชาวมุสลิมเสียส่วนใหญ่อาศัยอยู่บริเวณทะเลสาบตอนนอกและทะเลหลวงตอนล่างมากเนื่องจากเป็นบริเวณที่มีทรัพยากรสัตว์น้ำที่มีคุณค่าทางเศรษฐกิจหลายชนิด เช่น กุ้งชนิดต่างๆปลากระบอกปลากะพง เป็นต้น
2. ประเภทที่ทำการประมงเป็นอาชีพหลักและมีอาชีพรองร่วมด้วยหลังเสร็จจากภารกิจทางด้านการประมงโดยอาชีพรองที่พบทั่วไปเช่นการรับจ้าง
3. ประเภทที่มีอาชีพประมงร่วมกับอาชีพอื่นโดยทำไปด้วยกันและมีรายได้จากทั้ง 2 ทางใกล้เคียงกันเช่นทำการประมงคู่กับค้าขายการประมงคู่กับรับจ้างการประมงคู่กับทำสวนและการประมงคู่กับตัดถักรวมโดยจะพบมากบริเวณทะเลน้อยและทะเลหลวง

สำหรับเครื่องมือจับสัตว์น้ำที่สำคัญที่พบมากในทะเลสาบสงขลาประกอบด้วยเครื่องมือประจำที่

ประเภทโพงพางและไชนั่งโดยมีผู้ประกอบอาชีพจับสัตว์น้ำโดยใช้เครื่องมือโพงพางจำนวน 255 ราย 2,124 ซองและไชนั่งจำนวน 1,398 ราย 24,023 ลูก

## 2) การประมงทะเล

จังหวัดสงขลาเป็นจังหวัดที่มีท่าเทียบเรือที่มีขนาดใหญ่ทำให้เรือประมงจำนวนมาก หมุนเวียนเข้ามาเทียบท่าเพื่อขนถ่ายสินค้าโดยในปี 2554 จังหวัดสงขลาได้ผลิตจากการประมงทะเล ปริมาณ 88,050.77 ตัน คิดเป็นมูลค่า 2,022.56 ล้านบาทประกอบด้วยชนิดสัตว์น้ำที่สำคัญคือปลาทุ ปลาเลยกุ้งกั้งหมึกปู ปลาหลังเขียวและปลาเป็ดโดยเมื่อเปรียบเทียบกับผลผลิตจากการประมงทะเลในปี 2554 กับปี 2553 พบว่าผลผลิตจากการประมงทะเลในปี 2554 ลดลงจำนวน 21,840.95 ตัน เนื่องจากเรือประมงที่ทำการประมงในน่านน้ำมาเลเซียนำสัตว์น้ำมาขึ้นท่าเทียบเรือสงขลาลดลง

นอกจากนี้จังหวัดสงขลายังมีธุรกิจต่อเนื่องเกี่ยวกับการประมงทะเลที่สำคัญประกอบด้วยโรงงานน้ำแข็ง 23 โรงโรงงานผลิตภัณฑ์สัตว์น้ำแช่เยือกแข็ง 24 โรงโรงงานปลากระป๋อง 6 โรงและโรงงานปลาป่น 14 โรง

## 3) การเพาะเลี้ยงสัตว์น้ำชายฝั่ง

การเพาะเลี้ยงสัตว์น้ำชายฝั่งจังหวัดสงขลาที่มีสัตว์น้ำเศรษฐกิจที่สำคัญที่เกษตรกรนิยมเลี้ยงได้แก่ กุ้งทะเลและปลากะพงขาว

การเลี้ยงกุ้งทะเลในปี 2555 มีพื้นที่เพาะเลี้ยงทั้งหมด 11,460.98 ไร่ในเขตอำเภอระโนด อำเภोजะนะ อำเภอสิงหนครอำเภอเทพาอำเภอหาดใหญ่อำเภอควนเนียงอำเภอสทิงพระอำเภอกระแสสินธุ์และอำเภอเมือง ซึ่งชนิดกุ้งทะเลที่นิยมเลี้ยงจะเป็นกุ้งขาวร่อยละ 99.25 โดยในปี 2555 มีผลผลิตกุ้งขาวรวม 39,265.36 ตันคิดเป็นมูลค่า 5,072.22 ล้านบาท

## ด้านอุตสาหกรรมและการลงทุน

ในปี 2554 มีโรงงานที่ได้รับอนุญาตให้ประกอบกิจการใหม่จากกรมโรงงานอุตสาหกรรม จำนวน 51 แห่งเงินลงทุน 1,183.18 ล้านบาทเกิดการจ้างงานจำนวน 844 คนส่วนโครงการที่ได้รับการอนุมัติให้การส่งเสริมการลงทุน (BOI) มีจำนวน 26 โครงการเงินลงทุน 3,910.50 ล้านบาทมีการจ้างงานคนไทยจำนวน 2,778 คน

จังหวัดสงขลาเป็นจังหวัดเดียวในภาคใต้ที่รายได้หลักมาจากอุตสาหกรรมโดยมีจำนวนโรงงานอุตสาหกรรมเงินลงทุนแรงงานและจำนวนโรงงานอุตสาหกรรมแยกตามขนาดอุตสาหกรรมที่มาประกอบกิจการดังนี้

## ตารางจำนวนโรงงานเงินทุนและคนงานในจังหวัดสงขลาแยกตามหมวดอุตสาหกรรม

ที่	หมวดอุตสาหกรรม	จำนวน (โรง)	เงินลงทุน (ล้านบาท)	คนงาน		รวม
				(ชาย)	(หญิง)	
๑	อุตสาหกรรมการเกษตร	๕๙๓	๒๗๘.๑๘	๑,๐๘๘	๖๗	๑,๑๕๕
๒	อุตสาหกรรมอาหาร	๑๗๕	๖,๘๘๕.๗๗	๕,๙๐๙	๑๙,๖๐๓	๒๕,๕๑๒
๓	อุตสาหกรรมเครื่องสีม	๗	๑๙๒.๐๖	๕๒๖	๕๓	๕๗๙
๔	อุตสาหกรรมสิ่งทอ	๓	๑๑.๓๑	๓๑	๕๙	๘๐
๕	อุตสาหกรรมเครื่องแต่งกาย	-	-	-	-	-
๖	อุตสาหกรรมเครื่องหนัง	๖	๒๕๕.๕๗	๒๗	๕	๓๒
๗	อุตสาหกรรมไม้และผลิตภัณฑ์จากไม้	๑๒๑	๘,๗๕๒.๕๓	๓,๗๗๙	๒,๘๙๖	๖,๖๗๕
๘	อุตสาหกรรมเฟอร์นิเจอร์และเครื่องเรือน	๕๗	๖๕๕.๓๓	๑,๑๕๙	๑,๐๒๕	๒,๑๘๔
๙	อุตสาหกรรมกระดาษและผลิตภัณฑ์จากกระดาษ	๓	๓๐๖.๕๒	๒๑๒	๕๓	๒๖๕
๑๐	อุตสาหกรรมสิ่งพิมพ์	๑๙	๕๐๖.๙๐	๑๙๖	๑๕๐	๓๔๖
๑๑	อุตสาหกรรมเคมี	๒๓	๓๕๑.๕๖	๒๘๘	๑๘๙	๔๗๗
๑๒	อุตสาหกรรมปิโตรเคมีและผลิตภัณฑ์	๑๑	๕๐๖.๒๑	๑๑๗	๑๘	๑๓๕
๑๓	อุตสาหกรรมยาง	๑๕๗	๑๑,๐๒๙.๑๕	๓,๒๘๙	๑๑,๖๕๓	๑๔,๙๔๒
๑๔	อุตสาหกรรมพลาสติก	๕๓	๑,๕๕๘.๑๙	๖๗๙	๕๕๒	๑,๒๓๑
๑๕	อุตสาหกรรมโลหะ	๘๖	๑,๖๙๗.๐๘	๑,๕๙๕	๕๓๑	๒,๑๒๕
๑๖	อุตสาหกรรมโลหะ	๖	๒๕๒.๒๘	๑๖๒	๓๓	๑๙๕
๑๗	อุตสาหกรรมผลิตภัณฑ์โลหะ	๑๓๖	๑,๖๘๙.๒๑	๑,๕๙๖	๑๘๘	๑,๗๘๔
๑๘	อุตสาหกรรมเครื่องจักรกล	๕๗	๕๗๙.๘๑	๘๕๐	๑๓๙	๙๘๙
๑๙	อุตสาหกรรมไฟฟ้า	๕	๕.๐๒	๑๙	๓	๒๒
๒๐	อุตสาหกรรมขนส่ง	๕๒	๑,๘๑๗.๑๒	๑,๑๓๐	๑๒๐	๑,๒๕๐
๒๑	อุตสาหกรรมอื่นๆ	๓๓๙	๓๐,๕๓๑.๑๑	๓,๕๕๒	๗,๙๐๓	๑๑,๔๕๕
รวม		๑,๘๘๓	๖๘,๐๐๙.๖๗	๓๖,๐๓๓	๕๕,๐๐๕	๙๑,๐๓๘

ที่มา : สำนักงานอุตสาหกรรมจังหวัดสงขลา  
ข้อมูล ณ เดือนพฤษภาคม ๒๕๕๕

จากตารางจำนวนโรงงานอุตสาหกรรมทั้งหมดจำนวน 1,883 โรงเงินลงทุนทั้งหมดจำนวน 68,009.67 ล้านบาทสามารถจ้างแรงงานทั้งสิ้น 77,037 คนจำนวนโรงงานอุตสาหกรรมแยกตามขนาดอุตสาหกรรมที่มาประกอบกิจการมากตามลำดับได้แก่

- ๑) อุตสาหกรรมอาหารจำนวน ๑๗๑ โรง (เงินลงทุน ๖,๘๕๐ ล้านบาท)
- ๒) อุตสาหกรรมยางจำนวน ๑๕๗ โรง (เงินลงทุน ๑๑,๐๒๙ ล้านบาท)
- ๓) อุตสาหกรรมผลิตภัณฑ์โลหะจำนวน ๑๓๔ โรง (เงินลงทุน ๑๖๘๖ ล้านบาท)
- ๔) อุตสาหกรรมไม้และผลิตภัณฑ์จากไม้ จำนวน ๑๑๙ โรง (เงินลงทุน ๘,๗๕๒ ล้านบาท)

เมื่อพิจารณาตามหมวดและแยกตามกลุ่มอุตสาหกรรมพบว่าส่วนใหญ่เป็นกลุ่มอุตสาหกรรมเกษตรและอุตสาหกรรมที่ต่อเนื่องจากการเกษตรเป็นหลักเช่นยางพาราไม้ยางพาราเฟอร์นิเจอร์อุตสาหกรรมอาหาร รองลงมาเป็นกลุ่มอุตสาหกรรมสมัยสามอุตสาหกรรมหลักเช่นอุตสาหกรรมโลหะอุตสาหกรรม อโลหะ อุตสาหกรรมเครื่องจักรกลซึ่งเป็นอุตสาหกรรมหลักนั่นเอง

#### ด้านการค้าชายแดน

สำหรับการค้าชายแดนไทย - มาเลเซียนั้นประเทศไทยมีจังหวัดชายแดนที่ติดกับประเทศมาเลเซีย 5 จังหวัดได้แก่สงขลาปัตตานี ยะลันราธิวาสและสตูลมีระยะทางยาวรวม 672 กิโลเมตรการค้า ชายแดนด้าน

มาเลเซีย มีการทำการค้าอย่างเป็นระบบมาตรฐาน และมีการขนส่งทั้งทางรถยนต์และรถไฟ มูลค่าการค้าชายแดนมาเลเซียมีมูลค่ามากกว่าการค้าชายแดนกับประเทศอื่นๆ

การค้าชายแดนของจังหวัดสงขลาปี ๒๕๕๕มีมูลค่าการค้ารวมทั้งสิ้น 787,559.04 ล้านบาท ลดลงจากปีก่อนร้อยละ 9.66 เป็นมูลค่าการส่งออก 451,247.43 ล้านบาทและมูลค่าการนำเข้า 336,311.61 ล้านบาทซึ่งมีมูลค่าการค้าสุทธิ ๑๑๕,๕๓๕.๘๒ล้านบาทโดยด้านศุลกากรระเทศามีมูลค่า การค้ารวมมากที่สุดรองลงมาคือด้านศุลกากรสงขลาและป่าดงเบขาร์ตามลำดับ

**ตารางที่ ๓๑ ข้อมูลมูลค่าการค้าชายแดนผ่านด่านของจังหวัดสงขลา**

รายการ	๒๕๕๐	๒๕๕๑	๒๕๕๒	๒๕๕๓	๒๕๕๔	๒๕๕๕
มูลค่าการส่งออก	๒๕๖,๘๕๗.๖๗	๓๖๔,๓๐๐.๖๖	๓๐๐,๒๒๕.๗๓	๔๐๔,๐๒๗.๐๒	๕๒๖,๓๕๕.๘๖	๔๕๓,๒๔๗.๕๓
มูลค่าการนำเข้า	๓๖๗,๐๓๕.๓๔	๒๓๔,๖๓๐.๐๗	๒๐๓,๐๖๗.๘๒	๒๔๕,๖๙๕.๓๔	๓๔๗,๖๓๓.๐๕	๓๓๖,๓๓๓.๖๓
มูลค่าการค้ารวม	๕๖๓,๘๙๒.๘๑	๕๙๘,๙๓๐.๗๓	๕๐๓,๒๙๓.๕๕	๖๔๙,๗๒๒.๔๐	๘๗๓,๙๘๘.๙๑	๗๘๙,๕๘๑.๑๕

หมายเหตุ การค้าชายแดนด้านศุลกากรสงขลา ส่วนใหญ่เป็นการนำเข้าเครื่องจักรกล

ที่มา : ด้านศุลกากรสงขลา ด้านศุลกากรระเทศา ด้านศุลกากรป่าดงเบขาร์ และด้านศุลกากรท่าอากาศยานหาดใหญ่  
ข้อมูล ณ เดือนมกราคม ๒๕๕๖

มูลค่าสินค้าเกษตรผ่านด่านศุลกากรระเทศาจังหวัดสงขลา

ปี 2553 ด้านศุลกากรระเทศามีสินค้าเกษตรส่งออกและนำเข้าจำนวน 58 ชนิดมูลค่า 46,328.08 ล้านบาทแยกเป็นสินค้าเกษตรส่งออกจำนวน 34 ชนิดมูลค่า 44,480.58 ล้านบาทและ สินค้าเกษตรนำเข้าจำนวน 24 ชนิดมูลค่า 1,847.50 ล้านบาท

มูลค่าสินค้าเกษตรผ่านด่านศุลกากรป่าดงเบขาร์ จังหวัดสงขลา

ปี 2553 ด้านศุลกากรป่าดงเบขาร์มีสินค้าเกษตรส่งออกและนำเข้าจำนวน 33 ชนิดมูลค่า 134,478.29 ล้านบาทแยกเป็นสินค้าเกษตรส่งออกจำนวน 21 ชนิดมูลค่า 134,238.03 ล้านบาท และสินค้าเกษตรนำเข้าจำนวน 11 ชนิดมูลค่า 240.26 ล้านบาท

**ด้านอุตสาหกรรมบริการและการท่องเที่ยว**

จากสภาพพื้นที่ของจังหวัดสงขลาที่เป็นพื้นที่ที่มีธรรมชาติที่สวยงามและเป็นแหล่งศิลปวัฒนธรรม ภูมิภาคใต้กระจายอยู่ทั่วไปหลายแห่งการท่องเที่ยวพื้นที่ธรรมชาติที่เป็นที่รู้จักและได้รับความนิยมอย่างแพร่หลายของนักท่องเที่ยวคือหาดสมิหลาแหลมสนอ่อนเป็นต้น ส่วนการท่องเที่ยวแหล่งประเพณี วัฒนธรรมท้องถิ่นเป็นลักษณะการท่องเที่ยวที่อาศัยกิจกรรมเกี่ยวกับพิธีกรรมเช่นการถือศีลกินเจ นอกจากนี้ยังมีงานเทศกาล/ประเพณีประจำปีที่เกิดขึ้นโดยทั่วไปอาทิ เทศกาลปีใหม่ประเพณีสงกรานต์ ประเพณีชักพระเป็นต้น

นอกจากนี้การท่องเที่ยวแหล่งบันเทิงอันเป็นรูปแบบการท่องเที่ยวเพื่อซื้อสินค้ารับประทานอาหารสถานบริการและสถานเริงรมย์ซึ่งมีศูนย์กลางการท่องเที่ยวอยู่ที่อำเภอหาดใหญ่และเมืองชายแดนไทย - มาเลเซียได้แก่อำเภอสะเดานักท่องเที่ยวโดยทั่วไปมีทั้งชาวไทยและชาวต่างประเทศโดยเฉพาะประเทศเพื่อนบ้านซึ่งได้แก่มาลาเซียและสิงคโปร์

ในปี พ.ศ. ๒๕๕๓มีนักท่องเที่ยวรวมทั้งคนไทยคนต่างชาติทั้งหมดจำนวน 2,946,470 คนมีรายได้ จำนวน 15,888.82 ล้านบาทและมีแนวโน้มรายได้เพิ่มขึ้นโดยเฉพาะในช่วงวันหยุดเทศกาลที่สำคัญทั้งหลายเช่น ปีใหม่ตรุษจีนสงกรานต์และฮารีรายอเป็นต้น

ในปี พ.ศ.2554 จังหวัดสงขลามีจำนวนนักท่องเที่ยวชาวต่างประเทศที่เดินทางผ่านด่านตรวจคนเข้าเมืองจำนวน 1,551,684 คนโดยเมื่อเปรียบเทียบกับจำนวนนักท่องเที่ยวกับปี 2553 พบว่านักท่องเที่ยวในปี

2554 เพิ่มขึ้นจำนวน 171,264 คนซึ่งนักท่องเที่ยวส่วนใหญ่เป็นชาวมาเลเซีย คิดเป็นร้อยละ 82.36 ของจำนวนนักท่องเที่ยวทั้งหมด

**ตารางข้อมูลผู้เยี่ยมชมและรายได้จากการท่องเที่ยวปี 2549 - 2553**

รายการข้อมูล	ปี 2549	ปี 2550	ร้อยละ	ปี 2551	ปี 2552	ร้อยละ	ปี 2553	ปี 2554	ร้อยละ
ผู้เยี่ยมชม (คน)	2,946,470	3,609,044	12.33	2,609,044	2,645,770	-1.33	2,645,770	2,579,480	2.63
ชาวไทย	2,074,268	2,838,357	12.84	1,838,357	1,885,052	-2.48	1,885,052	1,760,696	7.06
ชาวต่างชาติ	872,202	770,687	10.49	770,687	760,718	1.31	760,718	818,784	-7.09
รายได้ (ล้านบาท)	15,888.82	12,703.43	23.08	12,703.43	12,842.52	-1.08	12,842.52	12,667.96	1.38
ชาวไทย	9,497.74	7,806.20	22.67	7,806.20	7,581.59	2.96	7,581.59	7,309.56	4.72
ชาวต่างชาติ	6,391.08	4,897.23	30.41	4,897.23	5,260.93	-6.91	5,260.93	5,358.40	-1.81

หมายเหตุ ข้อมูลของปี 2554 เป็นข้อมูล N/A เนื่องจากกรมการท่องเที่ยวรับโอนภาระงานจาก ททท. จึงทำให้ข้อมูลมีความเบี่ยงเบนสูง ดังนั้นข้อมูลการเปรียบเทียบของปี 2552 จึงต้องเอาข้อมูลของปี 2550 มาเปรียบเทียบ  
ที่มา : กรมการท่องเที่ยว กระทรวงการท่องเที่ยวและกีฬา ([www.tourism.go.th](http://www.tourism.go.th))

**ด้านสังคม**

**ด้านประชากรและแรงงาน**

จังหวัดสงขลามีจำนวนประชากรเป็นผู้ที่มีอายุ 15 ปีขึ้นไปจำนวน 1,136,911 คนเป็นผู้ที่อยู่ในกำลังแรงงานจำนวน 839,836 คนและไม่อยู่ในกำลังแรงงานจำนวน 297,075 คนสำหรับผู้ที่อยู่ในกำลังแรงงานจำนวน 839,836 คนจำแนกเป็นผู้ที่มีงานทำจำนวน 833,232 คนเป็นผู้ที่ทำงานในภาคการเกษตรจำนวน 248,009 คนและทำงานนอกภาคเกษตรกรรมจำนวน 585,223 คนโดยทำงานในอุตสาหกรรมประเภทการขนส่งขายปลีกมากที่สุดจำนวน 179,869 คนผู้ที่มีงานทำส่วนใหญ่มีการศึกษาระดับต่ำกว่าประถมศึกษาจำนวน 273,280 คนรองลงมาเป็นผู้ที่มีการศึกษาระดับมหาวิทยาลัยจำนวน 226,343 คน

**ตารางจำนวนของประชากรจำแนกตามสภาพแรงงาน**

ข้อมูล	ปี 2551			ปี 2552			ปี 2553			ปี 2554		
	ชาย	หญิง	รวม	ชาย	หญิง	รวม	ชาย	หญิง	รวม	ชาย	หญิง	รวม
อายุ ๑๕ ปีขึ้นไป	524,000	560,462	1,084,462	533,784	569,242	1,103,026	542,900	577,609	1,120,509	551,220	585,691	1,136,911
กำลังแรงงาน	431,225	402,483	833,708	431,146	437,106	868,252	447,133	437,576	884,709	447,678	437,134	884,812
ผู้มีงานทำ	422,121	437,477	859,598	433,515	437,808	871,323	445,843	437,576	883,419	447,134	437,134	884,268
ภาคเกษตร	-	-	248,009	-	-	248,009	-	-	248,009	-	-	248,009
นอกภาคเกษตร	-	-	611,584	-	-	623,314	-	-	635,410	-	-	636,259
ผู้ว่างงาน	9,104	5,986	15,090	8,141	4,298	12,439	8,767	2,023	10,790	7,142	1,001	8,143
ผู้ที่ไม่อยู่ในกำลังแรงงาน	422,775	427,979	850,754	402,638	432,136	834,774	405,000	440,033	845,033	404,592	448,557	853,149

ที่มา : สำนักงานสถิติจังหวัดสงขลาข้อมูล ณ เดือนธันวาคม 2554

**คุณภาพชีวิต**

จังหวัดสงขลามีโครงสร้างประชากรเริ่มเข้าสู่สังคมผู้สูงอายุตั้งแต่ปี 2548 และมีแนวโน้มเพิ่มขึ้น ข้อมูลของสำนักงานสถิติจังหวัดสงขลา ณ วันที่ 31 ธันวาคม 2553 จังหวัดสงขลามีประชากรทั้งสิ้น 1,357,023 คนมีจำนวนครัวเรือนรวมทั้งสิ้น 434,137 ครัวเรือนมีผู้สูงอายุจำนวน 154,188 คน จำนวนประชากรผู้สูงอายุคิดเป็นร้อยละ 11.36 ของจำนวนประชากรในจังหวัดสงขลา

จังหวัดสงขลาได้ดำเนินการเกี่ยวกับการจัดสวัสดิการสังคมครอบคลุมในทุกกลุ่มเป้าหมายภาคีเครือข่ายด้านสังคมที่มีจุดร่วมในการมุ่งเน้นการแก้ไขปัญหาสังคมและพัฒนาคุณภาพชีวิตของประชากรให้มีความเป็นอยู่ที่ดีขึ้นได้รับการและสวัสดิการสังคมอย่างทั่วถึงและเท่าเทียม

## ด้านทรัพยากรธรรมชาติและสิ่งแวดล้อม

### ทรัพยากรป่าไม้

ทรัพยากรป่าไม้ สำนักบริหารพื้นที่อนุรักษ์ที่ 6 สงขลาสรุปสถานการณ์ ทรัพยากรป่าไม้จังหวัดสงขลา จากการแปลภาพถ่ายดาวเทียม LANDSAT5 (TM) มาตราส่วน 1:50,000 ในปี 2552 พบว่าทั้งจังหวัดมีเนื้อที่ป่า 1,124.39 ตารางกิโลเมตรหรือร้อยละ 15.21 ของเนื้อที่จังหวัด

ผืนป่าขนาดใหญ่ซึ่งเป็นแหล่งกำเนิดต้นน้ำที่สำคัญของจังหวัดมีทั้งสิ้น 7 ผืนป่าดังนี้

- ป่าเขาน้ำค้าง - เขาแดน - ความสิเหร่เขตพื้นที่อำเภอสะเดาและอำเภอนาทวี เป็นแหล่งต้นน้ำที่สำคัญของกลุ่มน้ำคลองอู่ตะเภาและคลองนาทวี
- ป่าเขาวังพา - เทือกเขาแก้วและความเขาวังเป็นแหล่งต้นน้ำลุ่มน้ำคลองอู่ตะเภา
- ป่าเขาเหลี่ยม - เขาจันดีและบ่อท่อแหล่งต้นน้ำลุ่มน้ำคลองอู่ตะเภาและคลองนาทวี
- ป่ายอดเขาแก้ว - ความหินผุดเป็นแหล่งต้นน้ำของกลุ่มน้ำคลองภูมิ (คลองรัตภูมิ)
- ป่าแม่พรุ - เทือกเขาไฟไหม้ - คลองแก้วและป่าควนทับช้าง (เทือกเขาบรรทัด) เป็นแหล่งต้นน้ำของคลองภูมิ (คลองรัตภูมิ)
- ป่าเขาแดน - ความเจดีย์และป่าเทือกเขาโต๊ะเทพ - ความหินลับเป็นแหล่งต้นน้ำของกลุ่มน้ำคลองเทพา
- ป่าควนนายเส้น - ความเหม็นซุนเป็นแหล่งต้นน้ำของคลองสะกอม

### ทรัพยากรดิน

ทรัพยากรดินและการใช้ที่ดินจังหวัดสงขลา มีเนื้อที่ทั้งหมด 7,393.889 ตาราง กิโลเมตรกองสำรวจดิน กรมพัฒนาที่ดินจำแนกดินในจังหวัดสงขลาได้จำนวน 95 ชุดส่วนใหญ่เป็นดินทรายดินทรายปนดินร่วนและดินเหนียวบางส่วนลักษณะการใช้ประโยชน์ที่ดินของจังหวัดสงขลาจากการแปลภาพถ่ายดาวเทียม LANDSAT - 5TM (บันทึกข้อมูลปี 2549)

### ทรัพยากรน้ำ

พื้นที่จังหวัดสงขลาประกอบด้วยลุ่มน้ำหลัก 2 ลุ่มน้ำคือลุ่มน้ำทะเลสาบสงขลา (23) และส่วนหนึ่งของลุ่มน้ำภาคใต้ฝั่งตะวันออก (21) โดยแต่ละลุ่มน้ำหลักประกอบด้วยลุ่มน้ำย่อยหรือลุ่มน้ำสาขาดังนี้

- (1) ลุ่มน้ำทะเลสาบสงขลาประกอบด้วยลุ่มน้ำย่อยหรือลุ่มน้ำสาขาดังนี้ ลุ่มน้ำย่อยคลองอู่ตะเภา ลุ่มน้ำย่อยคลองพุน้ำร้อน ลุ่มน้ำย่อยคลองรัตภูมิ ลุ่มน้ำย่อยคาบสมุทรสทิงพระ
- (2) ลุ่มน้ำภาคใต้ฝั่งตะวันออกในจังหวัดสงขลา คือลุ่มน้ำย่อยเทพา - นาทวี

### ทรัพยากรสัตว์ป่า

เนื่องจากจังหวัดสงขลา มีสภาพป่าอันอุดมสมบูรณ์จึงเป็นที่อยู่อาศัยของสัตว์ป่าหายากหลายชนิด จำแนกเป็นประเภทต่างๆ (สำนักบริหารพื้นที่อนุรักษ์ที่ 6 สงขลา, 2553) ได้ดังนี้

- สัตว์ป่าที่สำรวจพบในพื้นที่มีไม่น้อยกว่า 355 ชนิดแยกเป็นสัตว์เลี้ยงลูกด้วยนม 85 ชนิดเช่นชะมด แผลงลายแถบแก้งค่างดำลิงแสมเป็นต้นนกไม่น้อยกว่า 209 ชนิดเช่น นกหัวไต้ฟ้า นกเงือก นกเงือก



หัวหงอกเป็นต้นสัตว์เลื้อยคลานพบประมาณ 43 ชนิดเช่นเต่า งูจงอางตุ๊ดตู่เป็นต้นสัตว์สะเทินน้ำสะเทินบกพบประมาณ 18 ชนิดเช่นงูโคร่งกบว้ากบทูตเป็นต้น

- สัตว์ป่าที่ห้ามล่ามีทั้งหมด 53 ชนิดตามประกาศของกระทรวงเกษตรและสหกรณ์ส่วนใหญ่เป็นนกน้ำ
- นกประจำถิ่นถาวรในทะเลสาบมี 14 ชนิดเช่นนกอีโก้งนกอีล้ำ นกยางเปียนนกฟริกเป็นต้น
- นกอพยพย้ายถิ่นซึ่งมีการอพยพมาจากตอนเหนือของประเทศไทยช่วงประมาณเดือนตุลาคม - เมษายนของทุกปี มี 75 ชนิดเช่นนกกาน้ำเล็กนกเป็ดแดงนกเป็ดคับแค่นกเป็ดลายนกเป็ดผี เป็นต้น
- นกที่มีประชากรมากมี 13 ชนิดได้แก่นกกระทูนกกระสานกกาบบัว นกตะกรมนกกุลาขาวนกกอกเหยี่ยวรุ้งเหยี่ยวค่างดำขาวเหยี่ยวทุ่งเหยี่ยวออสเปรนกอัญชันคิ้วขาว นกกรัฟและนกเงือกกรมช้าง
- นกที่ทำรังและวางไข่ภายในเขตห้ามล่าสัตว์ป่าทะเลสาบสงขลามี 31 ชนิด
- นกที่พบตลอดทั้งปี มี 26 ชนิด นกปรอดหัวโขน (นกรกรหัวจุก) จัดเป็นสัตว์ป่าคุ้มครองตามบัญชีแนบท้าย พระราชบัญญัติสงวนและคุ้มครองสัตว์ป่าพ.ศ.2535 และเป็นสัตว์ป่าคุ้มครองชนิดที่เพาะพันธุ์ตามกฎหมายกระทรวงกำหนดชนิดของสัตว์ป่าคุ้มครองให้เป็นสัตว์ป่าที่เพาะพันธุ์ได้พ.ศ.2546 ส่วนใหญ่ไม่พบนก ปรอดหัวโขนในพื้นที่อนุรักษ์ในจังหวัดสงขลาแต่มีการพบเห็นบ้าง/ไม่บ่อยในพื้นที่เขตห้ามล่าสัตว์ป่าป่า กราดและพบเห็นบ่อยในพื้นที่เขตห้ามล่าสัตว์ป่าทะเลสาบ

#### ทรัพยากรพลังงาน

แหล่งก๊าซธรรมชาติ ได้แก่

- พื้นที่พัฒนาร่วมไทย-มาเลเซีย (JDA) เป็นพื้นที่ทับซ้อนของประเทศไทยและ ประเทศมาเลเซีย บริเวณอ่าวไทยตอนล่างห่างจากจังหวัดสงขลาประมาณ 260 กิโลเมตรสามารถผลิตก๊าซได้วันละ 850 ล้านลูกบาศก์ฟุต/วัน ก๊าซธรรมชาติที่ได้จากพื้นที่พัฒนาร่วมไทย-มาเลเซีย (JDA) มีการนำไปใช้ประโยชน์ 4 ส่วนดังนี้ 1) นำไปใช้ประโยชน์ในพื้นที่จังหวัดระยอง 2) นำไปใช้ในสถานี NGV 3) เป็นแหล่งผลิตพลังงานไฟฟ้าณโรงไฟฟ้าจะนะและ 4) นำไปผ่านกระบวนการแยกก๊าซธรรมชาติ ณ โรงแยกก๊าซธรรมชาติ ไทย-มาเลเซียอำเภอจะนะโดยผลผลิตที่ได้นำไปผลิตก๊าซเชื้อเพลิงก๊าซหุงต้มและ NGL ส่งไปยังประเทศมาเลเซีย และในประเทศไทย

- แหล่งผลิตก๊าซบงกชเป็นแหล่งผลิตก๊าซแห่งแรกของประเทศไทยที่มีปริมาณก๊าซสำรองมากที่สุดของประเทศตั้งอยู่ในทะเลอ่าวไทยห่างจากชายฝั่งจังหวัดสงขลาไปทางทิศตะวันออกเฉียงเหนือประมาณ 203 กิโลเมตรดำเนินการโดยบริษัทปตท.สำรวจและผลิตปิโตรเลียม.จำกัด (มหาชน) ผลิตก๊าซธรรมชาติได้ประมาณ 320 ล้านลูกบาศก์ฟุต/วัน

แหล่งน้ำมันดิบ ได้แก่

- แหล่งปิโตรเลียมแหล่งสงขลาพื้นที่แปลงสัมปทานปิโตรเลียมหมายเลข G5/43 บริเวณอ่าวไทย ขนาด 8,536 ตารางกิโลเมตรห่างจากฝั่งจังหวัดสงขลาที่ใกล้ที่สุดประมาณ 16 กิโลเมตรดำเนินการโดยบริษัท Cec international (Thailand) จำกัด ผลิตน้ำมันดิบในอัตรา เฉลี่ย 17,500 บาร์เรล/วัน

แหล่งถ่านหินสะอาดมีปริมาณสำรองทางธรณีวิทยา 594 (ล้านตัน) มากเป็นอันดับ 2 ของประเทศ มีปริมาณสำรองที่คุ้มค่าทางเศรษฐศาสตร์ 83 (ล้านตัน) อยู่ในบริเวณอำเภอสะบ้าย้อยจังหวัด สงขลาสามารถผลิตไฟฟ้าได้ประมาณ 2x300 mw อยู่ในแผนการพัฒนาเหมืองสะอาดจ่ายการไฟฟ้าฝ่ายผลิต แห่งประเทศไทย

#### ทรัพยากรทะเลและชายฝั่ง

จังหวัดสงขลามีชายฝั่งทะเลยาวประมาณ 160 กิโลเมตรซึ่งตอนใต้ส่วนหนึ่งติดมหาสมุทรแปซิฟิกส่วนเหนือติดทะเลอ่าวไทยชายฝั่งทะเลนี้ส่วนใหญ่เป็นชายหาดซึ่งส่วนหนึ่งเป็นแหล่งท่องเที่ยว

ป่าชายเลนพื้นที่ป่าชายเลนจังหวัดสงขลาพบบริเวณทะเลสาบสงขลา ตอนในเขตอำเภอกระแสดินธุ์ อำเภอสิงหนครอำเภอสิงหนครอำเภอควนเนียงอำเภอหาดใหญ่และอำเภอ เมืองสงขลาปัจจุบันพื้นที่ป่าชายเลนได้เปลี่ยนสภาพเป็นพื้นที่เพาะเลี้ยงสัตว์น้ำชายฝั่งโดยเฉพาะการทำนาุ้ง แหล่งชุมชนอุตสาหกรรมและเกษตรกรรมทำให้พื้นที่ป่าชายเลนลดลงอย่างรวดเร็วโดยปี 2552 จังหวัด สงขลามีพื้นที่ป่าชายเลน 7,991.95 ไร่ (ที่มา : สถานีพัฒนาทรัพยากรป่าชายเลนที่ 38)

หญ้าทะเลจากการสำรวจแหล่งหญ้าทะเลในอดีตพบว่าแหล่งหญ้าทะเล ในพื้นที่จังหวัดสงขลามีทั้งหมด 6 บริเวณได้แก่ 1) บริเวณหาดทรายแก้วตำบลหัวเขาอำเภอสิงหนคร 2) บ้านท้ายเสาตำบลเกาะยอ อำเภอเมือง 3) บริเวณแหลมจากตำบลปากกรออำเภอสิงหนคร 4) บ้านบาง โหนดตำบลคูเต่าอำเภอหาดใหญ่ 5) บริเวณหน้าสถาบันวิจัยสุขภาพสัตว์น้ำชายฝั่งตำบลพะวงอำเภอเมือง และ 6) บริเวณปากคลองนาทับตำบลนาทับอำเภอจะนะแต่จากการสำรวจเมื่อปี 2550 ไม่พบหญ้าทะเล ในพื้นที่ดังกล่าวเลยคาดว่าหญ้าทะเลสูญหายไปจากพื้นที่เนื่องจากสภาพแวดล้อมเปลี่ยนแปลงไปและพบแหล่งหญ้าทะเลในจังหวัดสงขลาบริเวณเดียวคือบริเวณตำบลหัวเขาอำเภอสิงหนครจำนวน 15 ไร่และเป็นแหล่งหญ้าทะเลขนาดเล็กไม่มีความสมบูรณ์ สถานภาพค่อนข้างเสื่อมโทรมสัตว์น้ำในบริเวณหญ้าทะเลมีน้อยจึงไม่มีการใช้ประโยชน์จากแหล่งหญ้าทะเลดังกล่าว (ศูนย์วิจัยทรัพยากรทางทะเลและชายฝั่งอ่าวไทยตอนล่าง, ม.ป.ป.)

ปะการังจังหวัดสงขลามีแนวปะการังคิดเป็นพื้นที่ 0.04 ตารางกิโลเมตรโดยพบว่าแนวปะการังที่มีขนาดใหญ่ที่สุดอยู่ที่เกาะขามซึ่งเป็นเกาะใกล้ฝั่งในเขตอำเภอเทพาที่มีพื้นที่แนวปะการัง 0.03 ตารางกิโลเมตรแนวปะการังก่อตัวในความลึกน้ำ 1 - 14 เมตรปะการังส่วนใหญ่ที่พบ ได้แก่ *Goniastrea* spp. *Porites* spp. *Gonioporafruticosa* ปัญหาที่พบในพื้นที่คือกระแสน้ำค่อนข้างแรง สาหร่ายขึ้นปกคลุมซากปะการังและตะกอนค่อนข้างสูงส่วนที่เกาะหนูและเกาะแมวมามีพื้นที่แนวปะการัง 0.005 และ 0.006 ตารางกิโลเมตรแนวปะการังก่อตัวในความลึกน้ำ 2 - 6 เมตรปะการังส่วนใหญ่ที่พบได้แก่ *Goniastrea* spp. *Porites* spp. *Gonioporafruticosa* ปัญหาที่พบในพื้นที่คือมีตะกอนแขวนลอยจำนวนมากน้ำขุ่นมีสาหร่ายขึ้นปกคลุมซากปะการังแนวปะการังของจังหวัดสงขลาส่วนใหญ่อยู่ในสภาพสมบูรณ์ปานกลาง (ที่มา : [www.dmcr.go.th](http://www.dmcr.go.th))



## ด้านสิ่งแวดล้อมอื่น

### คุณภาพอากาศ

มลพิษทางอากาศจังหวัดสงขลามีสถานีตรวจวัดคุณภาพอากาศของกรมควบคุมมลพิษจำนวน 1 สถานี ติดตั้งบริเวณศูนย์ส่งเสริมสิ่งแวดล้อมเทศบาลนครหาดใหญ่อำเภอหาดใหญ่ จังหวัดสงขลาโดยทำการตรวจวัดค่าก๊าซซัลเฟอร์ไดออกไซด์ ก๊าซไนโตรเจนไดออกไซด์ ก๊าซคาร์บอนมอนอกไซด์ ก๊าซโอโซน และฝุ่นขนาดเล็กกว่า 10 ไมครอน (PM- 10) ในปี 2554 คุณภาพอากาศบริเวณสถานีตรวจวัดคุณภาพอากาศของจังหวัดสงขลา ค่าที่ตรวจวัดได้ยังต่ำกว่าเกณฑ์มาตรฐานคุณภาพอากาศในบรรยากาศทั่วไปค่อนข้างมาก

### คุณภาพของแหล่งน้ำ

### คุณภาพน้ำในพื้นที่จังหวัดสงขลาปี 2554

เกณฑ์ คุณภาพ น้ำ	บริเวณ				
	ทะเลสาบ สงขลา	ลำคลองสาขา ทะเลสาบสงขลา	คลองอยู่ตง	ลำคลองสาขา คลองอยู่ตง	คลองเทพา
 ดี	๒ จุดตรวจวัด : วัดสุวรรณคีรี และปาก ทะเลสาบ สงขลา	-	-	-	-
 พอใช้	๓ จุดตรวจวัด : สะพานดินสุลา นนท์	๓ จุดตรวจวัด : ท่าเทียบเรือท่า สยฮ่าน	๓ จุดตรวจวัด : สำนักงานประปาสงขลา	-	๓ จุดตรวจวัด : บ้านเทพา อ.เทพา จ.สงขลา
 เสื่อม โทรม	๖ จุดตรวจวัด : ปากคลองบ้าน โรง กลางทะเล หลวง บ้านปาก จ๋า ปากคลองอยู่ ตง ปาก คลองพวง และปากคลอง สำโรง	๓๐ จุดตรวจวัด : สะพานกรมโยธาธ ิการ สะพานคลอง คูมิ วัดหัวลาด สะพานวัดคูเต่า ทำน้ำวัดหาดใหญ่ โน สะพาน มหาวิทยาลัยเมือง หาดใหญ่ คลอง มหาการ คลองระ โนด คลองตะเค รี ย และปากกรอ	๒๐ จุดตรวจวัด : สะพานหลังวัดหัวคู สะพานหลังชุมชนมิตรสัมพันธ์ สะพาน ข้างโรงเรียนเสนพงศ์ สะพานบ้านหน้าซิว หลังบริษัทเซฟสกีน เมตติคอลลฯ สะพาน บ้านหัวถนน สะพานบ้านตะเคียนเกา สะพานบ้านท่าโพธิ์ออก สะพานวัดม่วงก ี อง สะพานบ้านพร้าว สะพานหลังบริษัท สยามไฟเบอร์บอร์ด สะพานบ้านคลอง ป้อม สะพานโยธาธิการ ถ.คลองปลา - โคกพะยอม สะพานวัดบางตาลา สะพาน มหาวิทยาลัยเมืองหาดใหญ่ ประตูระบาย น้ำคลองอยู่ตง สะพานทางเข้าวัดท่าแ สะ สะพานวัดนาริงก สะพานวัดคูเต่า และ สะพานสงขลาอนุภา	๓๐ จุดตรวจวัด : สะพานมิตร สงคราม ปลาย คลองหิงลา สะพานหน้า มีสติบุรุษดูดา ปลายคลอง ประตู ปลาย คลองตง ปลาย คลองหินเหล็ก ไฟ ปลายคลอง ป้อม ปลาย คลองหวั ะ ปลายคลองวาด และปลายคลอง บางกล้า	๓ จุดตรวจวัด : บ้านคลอง ประตู อ. เทพา จ. สงขลา
 เสื่อม โทรม มาก	-	-	-	-	-

จากการติดตามตรวจสอบคุณภาพน้ำทะเลชายฝั่งของกรมควบคุมมลพิษในจังหวัดสงขลาปี 2554 ใน  
ฤดูแล้งจำนวน 3 สถานี ได้แก่หาดมหาราชอำเภอสทิงพระหาดเทพาอำเภเทพาและปากทะเลสาบสงขลา  
พบว่าคุณภาพน้ำอยู่ในเกณฑ์พอใช้ ส่วนในฤดูฝนซึ่งมีการติดตามตรวจสอบคุณภาพน้ำ 6 สถานี โดยเพิ่มสถานี  
ประตูระบายน้ำป่ากระวะอำเภอรโนดหาดสมิหลาระยะห่างจากฝั่ง 10 เมตรและหาดสมิหลาระยะห่างจากฝั่ง  
500 เมตรพบว่าคุณภาพน้ำทะเลบริเวณหาดมหาราชปากทะเลสาบสงขลาหาดเทพาคุณภาพน้ำอยู่ในเกณฑ์  
พอใช้ประตูระบายน้ำป่ากระวะและหาดสมิหลาระยะห่างจากฝั่ง 500 เมตรคุณภาพน้ำอยู่ในเกณฑ์ดี และ  
หาดสมิหลาระยะห่างจากฝั่ง 10 เมตรคุณภาพน้ำอยู่ในเกณฑ์ดีมาก

#### ขยะและกากของเสีย

ปริมาณมูลฝอยชุมชนที่เกิดขึ้นในจังหวัดสงขลา (สำนักงานสิ่งแวดล้อมภาคที่ 16) มีประมาณวันละ  
1,015 ตันโดยเป็นมูลฝอยที่เกิดจากเทศบาลประมาณ 664 ตัน/วันและมูลฝอยที่เกิดขึ้นจากองค์กรปกครอง  
ส่วนท้องถิ่นประมาณ 351 ตัน/วันโดยจังหวัดสงขลามีสถานที่กำจัดขยะมูลฝอยอย่างถูกหลักสุขาภิบาลจำนวน

4 แห่งคือเทศบาลนครหาดใหญ่ เทศบาลนครสงขลา เทศบาลเมืองสะเตาและเทศบาลเมืองบ้านพรุปริมาณขยะที่ได้รับการจัดการหรือกำจัดอย่างถูกหลักสุขาภิบาลประมาณ 433 ตัน/วันหรือประมาณร้อยละ 43 ของปริมาณขยะมูลฝอยที่เกิดขึ้นทั้งหมดโดยในปี 2554

## 2.3 ประเด็นยุทธศาสตร์การพัฒนากลุ่มจังหวัด และตัวชี้วัด

### วิสัยทัศน์กลุ่มจังหวัด

“สงขลาศูนย์กลางการค้าอุตสาหกรรมเกษตรท่องเที่ยวเมืองสีเขียว  
ประชาชนมีคุณภาพสู่อาเซียน”

### ประเด็นยุทธศาสตร์การพัฒนา

ประเด็นยุทธศาสตร์ที่ 1 : พัฒนาภาคการเกษตรอุตสาหกรรมการค้าการลงทุนการท่องเที่ยวและบริการ เพื่อสร้างความเจริญเติบโตทางเศรษฐกิจอย่างมีเสถียรภาพ

ประเด็นยุทธศาสตร์ที่ 2 : เสริมสร้างความมั่นคงและความปลอดภัยในชีวิตและทรัพย์สินของประชาชน

ประเด็นยุทธศาสตร์ที่ 3 : พัฒนาคุณภาพชีวิตของประชาชนบนฐานความรู้และพหุวัฒนธรรม

ประเด็นยุทธศาสตร์ที่ 4 : อนุรักษ์และฟื้นฟูทรัพยากรธรรมชาติและสิ่งแวดล้อมอย่างสมดุล

**ประเด็นยุทธศาสตร์ที่ 1 : พัฒนาภาคการเกษตรอุตสาหกรรมการค้าการลงทุนการท่องเที่ยวและบริการ เพื่อสร้างความเจริญเติบโตทางเศรษฐกิจอย่างมีเสถียรภาพ**

เป้าประสงค์เชิงยุทธศาสตร์	ตัวชี้วัด/เป้าหมายรวม ๕ ปี	ข้อมูลปีฐาน	เป้าหมายรายปี				กลยุทธ์
			๒๕๕๘	๒๕๕๙	๒๕๖๐	๒๕๖๑	
เศรษฐกิจขยายตัวและประชาชนมีรายได้เพิ่มขึ้น	๑. ร้อยละที่เพิ่มขึ้นต่อปีของมูลค่าผลิตภัณฑ์มวลรวมของจังหวัด (GPP) ค่าเป้าหมาย : ร้อยละ ๓	อัตราขยายตัว GPP ที่แท้จริงเฉลี่ย ๕ ปี (GPP ณ ราคาคงที่ CVM) ร้อยละ ๑.๔	๑.๕	๒	๒.๕	๓	๑. ส่งเสริมกระบวนการผลิตสินค้าเกษตรอย่างครบวงจร ๒. ส่งเสริมและพัฒนาอุตสาหกรรมยางพารา อาหารทะเล และฮาลาล ให้เป็นศูนย์กลางระดับภูมิภาค ๓. พัฒนาการคมนาคมขนส่ง และระบบการจัดการโลจิสติกส์ (Logistics) ๔. พัฒนาการท่องเที่ยวเชิงวัฒนธรรมและเชิงธุรกิจ
	๒. ร้อยละที่เพิ่มขึ้นต่อปีของมูลค่าการค้าขายแดนค่าเป้าหมาย : ร้อยละ ๕	ข้อมูลปี ๒๕๕๕ จำนวน ๗๘๗,๕๕๙.๐๔ ล้านบาท	๒	๓	๔	๕	
	๓. ร้อยละที่เพิ่มขึ้นต่อปีของรายได้จากการท่องเที่ยว ค่าเป้าหมาย : ร้อยละ ๕	ข้อมูลปี ๒๕๕๕ จำนวน ๒๓,๒๙๖ ล้านบาท	๒	๓	๔	๕	

**ประเด็นยุทธศาสตร์ที่ 2 : เสริมสร้างความมั่นคงและความปลอดภัยในชีวิต  
และทรัพย์สินของประชาชน**

เป้าประสงค์เชิงยุทธศาสตร์	ตัวชี้วัด/เป้าหมายรวม ๕ ปี	ข้อมูลพื้นฐาน	เป้าหมายรายปี				กลยุทธ์
			๒๕๕๘	๒๕๕๙	๒๕๖๐	๒๕๖๑	
ประชาชนมีความปลอดภัยในชีวิตและทรัพย์สินเพิ่มขึ้น	๑. ร้อยละของหมู่บ้าน/ชุมชนที่ได้รับการพัฒนาให้เป็นชุมชนเข้มแข็งต้นแบบ เป้าหมาย : ๒๐๐หมู่บ้าน	ข้อมูลหมู่บ้านต้นแบบปี ๒๕๕๖ จำนวน ๓๒ หมู่บ้าน	๕๐	๕๐	๕๐	๕๐	๑. ส่งเสริม พัฒนาศักยภาพ และขีดความสามารถของชุมชนในการบริหารจัดการเพื่อให้เป็นหมู่บ้าน/ชุมชนเข้มแข็ง ๒. สร้างความเชื่อมั่นให้ประชาชนมีความมั่นคง ปลอดภัย และปกป้องสถาบันหลักของชาติ ๓. เพิ่มประสิทธิภาพการป้องกันปราบปรามและบำบัดรักษาผู้ติดยาเสพติด
	๒. ร้อยละของหมู่บ้าน/ชุมชน/พื้นที่ในสังกัดชุมชนภายในเขตเทศบาล (ของ ๕ อำเภอ) ที่ไม่มีการก่อเหตุรุนแรงในพื้นที่ เป้าหมาย : ร้อยละ ๑๐๐	ปี ๒๕๕๕ มีจำนวนหมู่บ้าน ๓๖๐ หมู่บ้าน - หมู่บ้านที่ได้มีการก่อเหตุร้อยละ ๘๓	๘๕	๙๐	๙๕	๑๐๐	
	๓. ร้อยละของหมู่บ้าน/ชุมชนที่ปรากฏข้อมูลข่าวสารยาเสพติดได้รับการแก้ไข ปัญหา/ปี เป้าหมาย : ร้อยละ ๑๐๐	ข้อมูลจำนวนหมู่บ้าน/ชุมชนตามที่จากสำนักงานป.ป.ส. กำหนด	๑๐๐	๑๐๐	๑๐๐	๑๐๐	

### ประเด็นยุทธศาสตร์ที่ 3 : พัฒนาคุณภาพชีวิตของประชาชนบนฐานความรู้และพหุวัฒนธรรม

เป้าประสงค์เชิงยุทธศาสตร์	ตัวชี้วัด/ เป้าหมายรวม ๔ ปี	ข้อมูลพื้นฐาน	เป้าหมายรายปี				กลยุทธ์
			๒๕๕๘	๒๕๕๙	๒๕๖๐	๒๕๖๑	
ประชาชนมีคุณภาพชีวิตที่ดีบนวิถีความพอเพียงตามเกณฑ์วัดความสุขมวลรวม	๑. จำนวนที่เพิ่มขึ้นของแหล่งเรียนรู้ที่ได้มาตรฐาน เป้าหมาย : ๓๒ แห่ง	๑๖ แห่ง	๒๐	๒๔	๒๘	๓๒	<p>๑. พัฒนาคุณภาพชีวิตของประชาชน ให้มีความสุขทั้งทางด้านร่างกายและจิตใจภายใต้หลักปรัชญาของเศรษฐกิจพอเพียง</p> <p>๒. ส่งเสริมและพัฒนาคุณภาพการศึกษา</p> <p>๓. ส่งเสริมการนำผลการวิจัยและองค์ความรู้ (Best Practice) มาเพิ่มศักยภาพการเรียนรู้และพัฒนาอาชีพของประชาชน</p> <p>๔. ส่งเสริมการมีส่วนร่วมในการอนุรักษ์และสืบทอด ด้านศาสนา ศิลปะ วัฒนธรรม เพื่อเสริมสร้างภูมิคุ้มกันทางสังคม</p>
	๒. ร้อยละของครัวเรือนที่มีรายได้ต่ำกว่าเกณฑ์ จปฐ.ลดลง เป้าหมาย : ๕๐ ครัวเรือน	๕๐ ครัวเรือน	๑๐๐	-	-	-	
	๓. ร้อยละที่เพิ่มขึ้นของค่าเฉลี่ย O-net ม.๓ เป้าหมาย : ร้อยละ ๕๕	ปี ๒๕๕๕ ค่าเฉลี่ย O-net ม.๓ จังหวัดสงขลา ร้อยละ ๓๗.๓๘	๔๐	๔๕	๕๐	๕๕	
	๔. สัดส่วนผู้อยู่ในระบบประกันสังคมเพิ่มขึ้น เป้าหมาย : ร้อยละ ๒๘.๖๖๙	ปี ๒๕๕๔ สัดส่วนผู้อยู่ในระบบประกันสังคม ร้อยละ ๑๘.๖๙	๒๗.๓๖๙	๒๘.๐๖๙	๒๘.๓๖๙	๒๘.๖๖๙	
	๕. ร้อยละที่ลดลงของอัตราทารกแรกเกิดมีน้ำหนักน้อยกว่า ๒,๕๐๐ กรัม เป้าหมาย : ร้อยละ ๗.๕	ปี ๒๕๕๕ ทารกแรกเกิดมีน้ำหนักน้อยกว่า ๒,๕๐๐ กรัม ร้อยละ ๘.๑๖	๑.๕	๒	๒	๒	

#### ประเด็นยุทธศาสตร์ที่ 4 : อนุรักษ์และฟื้นฟูทรัพยากรธรรมชาติและสิ่งแวดล้อมอย่างสมดุล

เป้าประสงค์เชิงยุทธศาสตร์	ตัวชี้วัด/ เป้าหมายรวม ๔ ปี	ข้อมูลปีฐาน	เป้าหมายรายปี				กลยุทธ์
			๒๕๕๘	๒๕๕๙	๒๕๖๐	๒๕๖๑	
สร้างคุณภาพสิ่งแวดล้อมที่ดีให้ประชาชน และรักษาฐานทรัพยากรธรรมชาติให้สมดุล	๑. ร้อยละของพื้นที่ป่าอนุรักษ์ที่ถูกบุกรุก เป้าหมาย :ร้อยละ ๐.๐๑๒	ข้อมูลปี ๒๕๕๔ ร้อยละ ๐.๐๒๔	๐.๐๑๘	๐.๐๑๖	๐.๐๑๔	๐.๐๑๒	๑. ส่งเสริมการบริหารจัดการน้ำอย่างบูรณาการ ๒. ส่งเสริมและสนับสนุนการอนุรักษ์และฟื้นฟูทรัพยากรธรรมชาติและการใช้พลังงานทดแทน ๓. ฟื้นฟูลุ่มน้ำทะเลสาบสงขลา ๔. ส่งเสริมและพัฒนาการจัดการสิ่งแวดล้อมสู่การเป็นเมืองสีเขียว (Green City)
	๒. ร้อยละการนำขยะมูลฝอยกลับมาใช้ประโยชน์ เป้าหมาย : ร้อยละ ๓๐	ปี ๒๕๕๕ นำขยะกลับมาใช้ประโยชน์ ร้อยละ ๑๘ (ในเขตเทศบาล)	๒๑	๒๔	๒๗	๓๐	
	๓. จำนวนสถานประกอบการที่ได้รับการพัฒนาและยกระดับมาตรฐานอุตสาหกรรมสีเขียว เป้าหมาย : ๑๐๐ สถานประกอบการ	ปี ๒๕๕๖ สถานประกอบการได้รับการพัฒนาและยกระดับมาตรฐาน จำนวน ๒๐ สถานประกอบการ	๒๕	๒๕	๒๕	๒๕	

## 2.4 ผลการทบทวนความสอดคล้องเชื่อมโยงประเด็นยุทธศาสตร์การพัฒนากลุ่มจังหวัดกับแผนพัฒนาเศรษฐกิจและสังคมแห่งชาติ ฉบับที่ 11 (พ.ศ. 2555 - 2559)



ประเด็นยุทธศาสตร์การพัฒนา จังหวัดสงขลา	ประเด็นยุทธศาสตร์ แผนฯ 11	วิเคราะห์ความสอดคล้องเชื่อมโยง
<ol style="list-style-type: none"> <li>1. การพัฒนาภาคการเกษตร อุตสาหกรรม การค้า การลงทุน การท่องเที่ยวและบริการเพื่อสร้างความเจริญเติบโตทางเศรษฐกิจอย่างมีเสถียรภาพ</li> <li>2. การ เสริมสร้างความมั่นคงและความปลอดภัยในชีวิตและทรัพย์สินของประชาชน</li> <li>3. การพัฒนาคุณภาพชีวิตของประชาชนบนฐานความรู้และพหุวัฒนธรรม</li> <li>4. การอนุรักษ์และฟื้นฟูทรัพยากรธรรมชาติและสิ่งแวดล้อมอย่างสมดุล</li> </ol>	<ol style="list-style-type: none"> <li>1. สร้างความเป็นธรรมในสังคม</li> <li>2. พัฒนาคนสู่สังคมแห่งการเรียนรู้ตลอดชีวิตอย่างยั่งยืน</li> <li>3. สร้างสมดุลและความมั่นคงของอาหารและพลังงาน</li> <li>4. การปรับโครงสร้างเศรษฐกิจสู่การเติบโตอย่างมีคุณภาพและยั่งยืน</li> <li>5. สร้างความเชื่อมโยงกับเศรษฐกิจในภูมิภาค</li> <li>6. การจัดการทรัพยากรธรรมชาติและสิ่งแวดล้อมอย่างยั่งยืน</li> </ol>	<ul style="list-style-type: none"> <li>• ประเด็นยุทธศาสตร์ของจังหวัดมีความสอดคล้องกับประเด็นยุทธศาสตร์ของแผนพัฒนาฯ ฉบับที่ 11 ในด้านการพัฒนาคุณภาพสังคม การสร้างความเข้มแข็งทางเศรษฐกิจ และการจัดการทรัพยากรธรรมชาติและสิ่งแวดล้อม</li> <li>• ยังไม่มีการวางยุทธศาสตร์รองรับการส่งเสริมการสร้างเชื่อมโยงในภูมิภาค</li> </ul>

ตัวชี้วัดตามแผนฯ 11	ตัวชี้วัด/เป้าหมายรวม 4 ปี การพัฒนาจังหวัดสงขลา	วิเคราะห์ความสอดคล้อง เชื่อมโยง
<ol style="list-style-type: none"> <li>1. ดัชนีความอยู่เย็นเป็นสุข ดัชนีความสงบสุข สัดส่วนรายได้ระหว่างกลุ่มประชากรที่มีรายได้สูงสุดร้อยละ 10 กับกลุ่มที่มีรายได้น้อยร้อยละ 10 สัดส่วนผู้อยู่ได้เส้นความยากจน สัดส่วนแรงงานนอกระบบที่สามารถ</li> </ol>	<ol style="list-style-type: none"> <li>1. ร้อยละที่เพิ่มขึ้นต่อปีของ GPP</li> <li>2. ร้อยละที่เพิ่มขึ้นของค่าเฉลี่ย O-net</li> <li>3. ร้อยละของผู้ป่วยโรคเบาหวานที่ควบคุมระดับน้ำตาลได้ดี</li> <li>4. ร้อยละของผู้ป่วยโรคความดันสูง</li> </ol>	<ul style="list-style-type: none"> <li>• ตัวชี้วัดการพัฒนาของจังหวัดสอดคล้องกับตัวชี้วัดตามแผนพัฒนาฯ ฉบับที่ 11 เฉพาะในประเด็นด้านเศรษฐกิจ และให้ความสำคัญ</li> </ul>

<p>เข้าถึงการคุ้มครองทางสังคม และดัชนีภาพลักษณ์การคอร์รัปชัน</p> <p>2. จำนวนปีการศึกษาเฉลี่ยของคนไทย ผู้เรียนทุกระดับการศึกษามีคุณธรรม จริยธรรม สัดส่วนประชากรที่เข้าถึงโครงข่ายคมนาคมและอินเทอร์เน็ต ความเร็วสูง จำนวนบุคลากรด้านการวิจัยและพัฒนา อัตราการป่วยด้วยโรคไม่ติดต่อ และดัชนีความอบอุ่นของครอบครัว</p> <p>3. อัตราการเจริญเติบโตทางเศรษฐกิจ อัตราเงินเฟ้อ ผลผลิตภาพการผลิตรวม อันดับ ความสามารถในการแข่งขันทางเศรษฐกิจของประเทศ สัดส่วนมูลค่าผลิตภัณฑ์ของวิสาหกิจขนาดกลางและขนาดย่อมต่อผลิตภัณฑ์มวลรวมในประเทศ</p> <p>4. คุณภาพน้ำและอากาศ ร้อยละของพื้นที่ป่าไม้ต่อพื้นที่ประเทศ และสัดส่วนการปล่อยก๊าซเรือนกระจกต่อหัวเปรียบเทียบกับลำดับขั้นการพัฒนาที่แสดงโดยผลิตภัณฑ์มวลรวมในประเทศต่อหัว</p>	<p>ที่ควบคุมระดับความดันได้ดี</p> <p>5. ร้อยละผู้ป่วยเบาหวานที่มีภาวะแทรกซ้อนได้รับการดูแลรักษา/ส่งต่อ</p> <p>6. ร้อยละผู้ป่วยความดันโลหิตสูงที่มีร้อยละ ภาวะแทรกซ้อนได้รับการดูแลรักษา/ส่งต่อ</p> <p>7. ร้อยละการนำขยะมูลฝอยกลับมาใช้ประโยชน์</p>	<p>กับคุณภาพชีวิตของประชากร</p> <ul style="list-style-type: none"> <li>• ตัวชี้วัดรวมยังมีได้กล่าวถึงดัชนีความอยู่เย็นเป็นสุข หรือคุณภาพน้ำและอากาศ และปริมาณป่าไม้แต่อย่างใด</li> </ul>
---	--	--

2.5 ผลการศึกษาความสอดคล้องเชื่อมโยงของประเด็นยุทธศาสตร์การพัฒนากลุ่มจังหวัด กับแนวทางการพัฒนาจังหวัดอัจฉริยะ (Smart Province) และข้อเสนอแนะแนวทางการดำเนินงาน

## 2.6 ห่วงโซ่มাত্রฐาน (Generic Value Chain) ตามประเด็นยุทธศาสตร์การพัฒนากลุ่มจังหวัด

## บทที่ 3 : ผังสถิติทางการของประเด็นยุทธศาสตร์ การพัฒนากลุ่มจังหวัด

### 3.1 สรุปห่วงโซ่มูลค่า (Value Chain) ตามประเด็นยุทธศาสตร์การพัฒนากลุ่มจังหวัด

ประเทศไทยเริ่มมีการดำเนินงานเกี่ยวกับสถิติของประเทศมาประมาณ 100 ปี โดยมีสำนักงานสถิติแห่งชาติ (สสช.) ทำหน้าที่เป็นหน่วยสถิติกลางผลิตสถิติในทุกสาขา โดยส่วนใหญ่เป็นสถิติจากการ

### 3.2 ผังสถิติทางการของแต่ละประเด็นยุทธศาสตร์การพัฒนากลุ่มจังหวัด และผลการวิเคราะห์ข้อมูลที่ขาดหายไป (Data gap analysis)

ประเด็นยุทธศาสตร์ที่ 1 ส่งเสริมการสร้างสรรคสินค้าและบริการให้โดดเด่นและมีคุณค่า มุ่งเน้นผลิตภัณฑ์เพื่อสุขภาพ หัตถกรรมสร้างสรรค์ ศิลปวัฒนธรรม การท่องเที่ยว

ห่วงโซ่มูลค่าด้านการท่องเที่ยว

แพรรูป VC

ผังสถิติทางการด้านการท่องเที่ยว

แพรรตารางผังสถิติ

ผลการวิเคราะห์ข้อมูลที่ขาดหายไป (Data gap analysis)

สำหรับประเด็นยุทธศาสตร์ที่ 1 ส่งเสริมการสร้างสรรคสินค้าและบริการให้โดดเด่นและมีคุณค่า มุ่งเน้นผลิตภัณฑ์เพื่อสุขภาพ หัตถกรรมสร้างสรรค์ ศิลปวัฒนธรรม การท่องเที่ยว มีรายการสถิติทางการที่สำคัญ จำเป็นรวมทั้งสิ้น ..... รายการ โดยในปัจจุบันมีการจัดเก็บจำนวน..... และที่เหลือจำนวน ..... รายการเป็นรายการสถิติที่ขาดความพร้อมในการนำมาใช้ซึ่ง สามารถแยกกลุ่มตามประเภทปัญหาดังนี้

กลุ่มรายการสถิติที่มีการจัดเก็บไม่ต่อเนื่อง และมีความถี่ของข้อมูลน้อยกว่าความต้องการของผู้ใช้

ข้อมูลสำคัญ	หน่วยงานผู้รับผิดชอบ	แนวทางพัฒนา
Data 1.1.4 สถิติจำนวนรถบรรทุก/รถขนส่งสินค้า (คัน)	ด้านศุลกากรนครพนม/มุกดาหาร	<ul style="list-style-type: none"> <li>จัดทำคู่มือการจัดเก็บข้อมูล</li> <li>กำหนดค่านิยามคำอธิบายให้ชัดเจน</li> <li>กำหนดผู้รับผิดชอบการจัดเก็บข้อมูลสำหรับรายการตัวชี้วัดต่าง ๆ ให้</li> <li>ระเบียบวิธีการรับส่ง</li> </ul>
Data 1.1.6 สถิติจำนวนรถยนต์ที่เข้าออกของนักท่องเที่ยวที่เพิ่มขึ้น	ด้านศุลกากรนครพนม/มุกดาหาร	
Data 1.1.9 จำนวนผู้ได้รับอนุญาตประกอบ		

ตัวอย่าง

ข้อมูลสำคัญ	หน่วยงานผู้รับผิดชอบ	แนวทางพัฒนา
Data 1.1.10 เนื้อที่นอกการเกษตร (ไร่)	สำนักงานเศรษฐกิจการเกษตร	เชื่อมโยงกับผู้รับผิดชอบการจัดเก็บข้อมูล
Data 1.1.11 ราคากลางของที่ดิน (บาท)	สำนักงานธนารักษ์จังหวัด	<ul style="list-style-type: none"> <li>จัดอบรม/ประชุมชี้แจงทำความเข้าใจเกี่ยวกับการจัดเก็บ การประมวลผลข้อมูล และการใช้ข้อมูล</li> </ul>

กลุ่มรายการสถิติที่ยังไม่มีการจัดเก็บ เนื่องจากการริเริ่มภารกิจใหม่ ต้องมีการมอบหมายผู้รับผิดชอบและพัฒนาระบบการจัดเก็บ

ข้อมูลสำคัญ	หน่วยงานผู้รับผิดชอบ	แนวทางพัฒนา
Data 1.1.8 การสำรวจต้นทุนค่าขนส่ง	สำนักงานขนส่งจังหวัด	<ul style="list-style-type: none"> <li>จัดทำคู่มือการจัดเก็บข้อมูล</li> <li>กำหนดค่านิยามคำอธิบายให้ชัดเจน</li> </ul>
Data 1.2.1.1 ปริมาณการโทรศัพท์มือถือ		
Data 1.3.1.1 งบประมาณพัฒนาบุคลากรภาครัฐด้านชายแดน		
Data 1.3.1.4 จำนวนประชากรต่างด้าวอายุ 15 ปีขึ้นไปที่มีงานทำ (คน)	สำนักงานแรงงานจังหวัด	<ul style="list-style-type: none"> <li>เชื่อมโยงกับผู้รับผิดชอบการจัดเก็บข้อมูล</li> <li>จัดอบรม/ประชุมชี้แจงทำความเข้าใจเกี่ยวกับการจัดเก็บ การประมวลผลข้อมูล และการใช้ข้อมูล</li> </ul>
Data 3.1.1 สถิติจำนวนสมาชิกผู้ส่งออก	สำนักงานพาณิชย์ฯ กรมการค้าต่างประเทศ / ศูนย์ส่งเสริมการค้าระหว่าง (ขอนแก่น)	

ตัวอย่าง

ประเด็นยุทธศาสตร์ที่ 2 ยุทธศาสตร์การพัฒนาการค้าการลงทุน มุ่งเน้น อุตสาหกรรมสุขภาพ อุตสาหกรรมการจัดประชุมและนิทรรศการ(MICE) อุตสาหกรรมบริการการศึกษา และอุตสาหกรรมเกษตรแปรรูปเพื่อรองรับการท่องเที่ยว และการเข้าสู่ประชาคมเศรษฐกิจอาเซียน (AEC) ห่วงโซ่มูลค่าด้านการเกษตร เชื่อมโยงอุตสาหกรรม

แทรก รูป VC

ผังสถิติทางการด้านการเกษตร เชื่อมโยงอุตสาหกรรม

**แทรกตารางผังสถิติ**

ผลการวิเคราะห์ข้อมูลที่ขาดหายไป (Data gap analysis)

สำหรับประเด็นยุทธศาสตร์ที่ 1 ส่งเสริมการสร้างสรรคสินค้าและบริการให้โดดเด่นและมีคุณค่า มุ่งเน้นผลิตภัณฑ์เพื่อสุขภาพ หัตถสร้างสรรค ศิลปวัฒนธรรม การท่องเที่ยว มีรายการสถิติทางการที่สำคัญ จำเป็นรวมทั้งสิ้น ..... รายการ โดยในปัจจุบันมีการจัดเก็บจำนวน..... และที่เหลือจำนวน ..... รายการเป็น รายการสถิติที่ขาดความพร้อมในการนำมาใช้ซึ่ง สามารถแยกกลุ่มตามประเภทปัญหาดังนี้

กลุ่มรายการสถิติที่มีการจัดเก็บไม่ต่อเนื่อง และมีความถี่ของข้อมูลน้อยกว่าความต้องการของผู้ใช้

ข้อมูลสำคัญ	หน่วยงานผู้รับผิดชอบ	แนวทางพัฒนา
Data 1.1.4 สถิติจำนวนรถบรรทุก/รถขนส่งสินค้า (คัน)	ด่านศุลกากรนครพนม/มุกดาหาร	<ul style="list-style-type: none"> <li>จัดทำคู่มือการจัดเก็บข้อมูล</li> <li>กำหนดค่านิยามคำอธิบายให้ชัดเจน</li> <li>กำหนดผู้รับผิดชอบการจัดเก็บข้อมูลสำหรับรายการข้อมูล</li> <li>จัดทำแบบฟอร์ม/ประชุมชี้แจงทำความเข้าใจเกี่ยวกับการจัดเก็บการประมวลผลข้อมูล และการใช้ข้อมูล</li> </ul>
Data 1.1.6 สถิติจำนวนรถยนต์ที่เข้าออกของนักท่องเที่ยวที่เพิ่มขึ้น	ด่านศุลกากรนครพนม/มุกดาหาร	
Data 1.1.9 จำนวนผู้ได้รับอนุญาตประกอบธุรกิจขนส่งระหว่างประเทศ		
Data 1.1.10 เนื้อที่น...		

ตัวอย่าง

ห่วงโซ่มูลค่าด้านการค้าการลงทุน



ที่มา: การประชุมเชิงปฏิบัติการพัฒนาผู้นำการบริหารการเปลี่ยนแปลง (CEO Retreat II) ประจำปี 2549

ผังสถิติทางการด้านการค้าการลงทุน

ห่วงโซ่มูลค่า (VC) และปัจจัยสู่ความสำเร็จ (CSF)	ตัวชี้วัด	รายการสถิติทางการ	หน่วย	มี/ไม่มี ฐานข้อมูล			วิธีการเก็บรวบรวมข้อมูล	ความถี่ของข้อมูล	หน่วยงานผู้รับผิดชอบ
				สถลนคร	นครพนม	มุกดาหาร			

ห่วงโซ่คุณค่า (VC) และ ปัจจัยสู่ความสำเร็จ (CSF)	ตัวชี้วัด	รายการสถิติทางการ	หน่วย	มี/ไม่มีฐานข้อมูล			วิธีการเก็บรวบรวมข้อมูล	ความถี่ของข้อมูล	หน่วยงานผู้รับผิดชอบ
				สถลนคร	นครพนม	มุกดาหาร			
VC 1: พัฒนาโครงสร้างพื้นฐานและระบบสาธารณูปโภค									
CSF 1.1 พัฒนาโครงสร้างพื้นฐานและระบบสาธารณูปโภค (การคมนาคมขนส่ง)	KPI 1.1.1 ร้อยละของจำนวนเที่ยวบินที่เพิ่มขึ้นในจังหวัดที่มีสนามบินพาณิชย์	Data 1.1.1 สถิติจำนวนเที่ยวบินขึ้น-ลง	เที่ยว	มี	มี	ไม่มี	ทะเบียน	ปี	ศูนย์เทคโนโลยีสารสนเทศและการสื่อสารสำนักงานปลัดกระทรวงคมนาคม
	KPI 1.1.2 ร้อยละของจำนวนผู้โดยสารสายการบินที่เพิ่มขึ้น	ผู้โดยสารสายการบิน							ศูนย์เทคโนโลยีสารสนเทศและการสื่อสารสำนักงานปลัดกระทรวงคมนาคม
	KPI 1.1.3 ร้อยละของการขนถ่ายสินค้า (กก.) โดยเครื่องบิน	Data 1.1.3 สถิติการขนถ่ายสินค้า โดยเครื่องบิน	กก.	มี	ไม่มี	ไม่มี	ทะเบียน	ปี	กรมการขนส่งทางอากาศ

**ตัวอย่าง**

*ผลการวิเคราะห์ข้อมูลที่ขาดหายไป (Data gap analysis)*

สำหรับประเด็นยุทธศาสตร์ที่ 1 ส่งเสริมการสร้างสรรคสินค้าและบริการให้โดดเด่นและมีคุณค่า มุ่งเน้นผลิตภัณฑ์เพื่อสุขภาพ หัตถ์สร้างสรรค ศิลปวัฒนธรรม การท่องเที่ยว มีรายการสถิติทางการที่สำคัญ จำเป็นรวมทั้งสิ้น ..... รายการ โดยในปัจจุบันมีการจัดเก็บจำนวน..... และที่เหลือจำนวน ..... รายการเป็น รายการสถิติที่ขาดความพร้อมในการนำมาใช้ซึ่ง สามารถแยกกลุ่มตามประเภทปัญหาดังนี้

กลุ่มรายการสถิติที่มีการจัดเก็บไม่ต่อเนื่อง และมีความถี่ของข้อมูลน้อยกว่าความต้องการของผู้ใช้

ข้อมูลสำคัญ	หน่วยงานผู้รับผิดชอบ	แนวทางพัฒนา
Data 1.1.4 สถิติจำนวนรถบรรทุก/รถขนส่งสินค้า (คัน)	ด่านศุลกากรนครพนม/มุกดาหาร	<ul style="list-style-type: none"> <li>จัดทำคู่มือการจัดเก็บข้อมูล</li> <li>กำหนดคำนิยามคำอธิบายให้ชัดเจน</li> <li>กำหนดผู้รับผิดชอบการจัดเก็บข้อมูลสำหรับรายการ</li> </ul>
Data 1.1.6 สถิติจำนวนรถยนต์ที่เข้าออกของนักท่องเที่ยวที่เพิ่มขึ้น	ด่านศุลกากรนครพนม/มุกดาหาร	

ข้อมูลสำคัญ	หน่วยงานผู้รับผิดชอบ	แนวทางพัฒนา
Data 1.1.9 จำนวนผู้ได้รับอนุญาตประกอบขนส่งระหว่างประเทศ	<b>ตัวอย่าง</b>	ตัวชี้วัดต่าง ๆ ให้
Data 1.1.10 เนื้อที่ (ไร่)		ละวิธีการรับส่ง ผู้รับผิดชอบการ
Data 1.1.11 ราคากลางของที่ดิน (บาท)	สำนักงานธนารักษ์จังหวัด	จัดเก็บข้อมูล • จัดอบรม/ประชุมชี้แจงทำความเข้าใจเกี่ยวกับการจัดเก็บ การประมวลผล ข้อมูล และการใช้ข้อมูล

ประเด็นยุทธศาสตร์ที่ 3 ส่งเสริมการฟื้นฟูและอนุรักษ์แบบองค์รวมเพื่อสร้างสรรค์บรรยากาศที่สวยงามมีเสน่ห์

รูปแบบห่วงโซ่มูลค่า (Value Chain) ภายใต้ประเด็นยุทธศาสตร์ คือ ห่วงโซ่มูลค่าด้านการอนุรักษ์ฟื้นฟูทรัพยากรธรรมชาติ

**แทรกรูป VC**

ผังสถิติทางการด้านการอนุรักษ์ฟื้นฟูทรัพยากรธรรมชาติ

**แทรกตารางผังสถิติ**

ผลการวิเคราะห์ข้อมูลที่ขาดหายไป (Data gap analysis)

สำหรับประเด็นยุทธศาสตร์ที่ 1 ส่งเสริมการสร้างสรรค์สินค้าและบริการให้โดดเด่นและมีคุณค่า มุ่งเน้นผลิตภัณฑ์เพื่อสุขภาพ หัตถกรรมสร้างสรรค์ ศิลปวัฒนธรรม การท่องเที่ยว มีรายการสถิติทางการที่สำคัญ จำเป็นรวมทั้งสิ้น ..... รายการ โดยในปัจจุบันมีการจัดเก็บจำนวน..... และที่เหลือจำนวน ..... รายการเป็น รายการสถิติที่ขาดความพร้อมในการนำมาใช้ซึ่ง สามารถแยกกลุ่มตามประเภทปัญหาดังนี้

กลุ่มรายการสถิติที่มีการจัดเก็บไม่ต่อเนื่อง และมีความถี่ของข้อมูลน้อยกว่าความต้องการของผู้ใช้

ข้อมูลสำคัญ	หน่วยงานผู้รับผิดชอบ	แนวทางพัฒนา
Data 1.1.4 สถิติจำนวนรถบรรทุก/ รถขนส่งสินค้า (คัน)	ด้านศุลกากรนครพนม/ มุกดาหาร	<ul style="list-style-type: none"> <li>จัดทำคู่มือการจัดเก็บข้อมูล</li> <li>กำหนดค่านิยามคำอธิบายให้ชัดเจน</li> <li>กำหนดผู้รับผิดชอบการจัดเก็บ</li> </ul>
Data 1.1.6 สถิติจำนวนรถยนต์ที่เข้า ออกของนักท่องเที่ยว	ด้านศุลกากรนครพนม/ มุกดาหาร	
<b>ตัวอย่าง</b>		<ul style="list-style-type: none"> <li>รับรายการข้อมูลตาม</li> <li>ง ๆ ให้ชัดเจน</li> <li>และวิธีการรับส่ง</li> <li>ไปยังผู้รับผิดชอบการ</li> <li>จัดเก็บข้อมูล</li> <li>จัดอบรม/ประชุมชี้แจงทำความเข้าใจเกี่ยวกับการจัดเก็บ การประมวลผลข้อมูล และการใช้ข้อมูล</li> </ul>



## บทที่ 4 : บทสรุป ข้อเสนอแนะการพัฒนาสถิติ

### 4.1 สรุปสภาพรายการสถิติทางการของประเด็นยุทธศาสตร์การพัฒนากลุ่มจังหวัดในปัจจุบัน

ตามรายการสถิติทางการที่มีการจัดเก็บในปัจจุบันนั้น ยังพบปัญหาที่ควรพัฒนากระบวนการจัดเก็บในแต่ละประเด็นยุทธศาสตร์ ดังนี้

ประเด็นยุทธศาสตร์ที่ 1	ประเด็นยุทธศาสตร์ที่ 2	ประเด็นยุทธศาสตร์ที่ 3
<b>ตัวอย่าง</b>		
<ul style="list-style-type: none"> <li>รายการสถิติที่มีการจัดเก็บ 28 รายการสถิติ</li> <li>รายการสถิติที่ต้องพัฒนากระบวนการจัดเก็บ จำนวน 13 รายการสถิติ โดยมีปัญหาต่างๆ เช่น การจัดทำข้อมูลไม่ต่อเนื่อง ความถี่ของข้อมูลน้อยกว่าความต้องการของผู้ใช้ หน่วยงานจัดเก็บข้อมูลซ้ำซ้อน ข้อมูลจัดทำล่าช้าไม่ทันต่อการนำไปใช้ เป็นต้น</li> <li>รายการสถิติที่สำคัญที่ยังไม่มีการจัดเก็บข้อมูลจำนวน 8 รายการสถิติ</li> </ul>	<ul style="list-style-type: none"> <li>รายการสถิติที่ต้องพัฒนากระบวนการจัดเก็บ จำนวน 13 รายการสถิติ โดยมีปัญหาต่างๆ เช่น การจัดทำข้อมูลไม่ต่อเนื่อง ความถี่ของข้อมูลน้อยกว่าความต้องการของผู้ใช้ หน่วยงานจัดเก็บข้อมูลซ้ำซ้อน ข้อมูลจัดทำล่าช้าไม่ทันต่อการนำไปใช้ เป็นต้น</li> <li>รายการสถิติที่สำคัญที่ยังไม่มีการจัดเก็บข้อมูลจำนวน 8 รายการสถิติ</li> </ul>	<ul style="list-style-type: none"> <li>รายการสถิติที่มีการจัดเก็บปกติ 28 รายการสถิติ</li> <li>รายการสถิติที่ต้องพัฒนากระบวนการจัดเก็บ จำนวน 13 รายการสถิติ โดยมีปัญหาต่างๆ เช่น การจัดทำข้อมูลไม่ต่อเนื่อง ความถี่ของข้อมูลน้อยกว่าความต้องการของผู้ใช้ หน่วยงานจัดเก็บข้อมูลซ้ำซ้อน ข้อมูลจัดทำล่าช้าไม่ทันต่อการนำไปใช้ เป็นต้น</li> <li>รายการสถิติที่สำคัญที่ยังไม่มีการจัดเก็บข้อมูลจำนวน 8 รายการสถิติ</li> </ul>

## 4.2 ข้อเสนอแนะการพัฒนาการจัดเก็บข้อมูล เสนอแผนการพัฒนาในอนาคต

คณะที่ทำงานขอเสนอแนวทางการพัฒนาการจัดเก็บข้อมูลสถิติทางการด้านการค้า การลงทุน และโลจิสติกส์ ในระยะยาว 4 ปีข้างหน้า ควรมีการดำเนินกิจกรรมดังนี้

- 1) ด้านการพัฒนาการบริหารจัดการสถิติทางการ (กลไกประสานงาน บุคลากร และงบประมาณ-ข้อมูลจากคณะอนุกรรมการสถิติสาขา)
- 2) ด้านการพัฒนาการผลิตสถิติทางการ (การเพิ่มเติม data gap การลดความซ้ำซ้อน การประเมินคุณภาพ- ข้อมูลจากคณะอนุกรรมการสถิติสาขา)
- 3) ด้านการพัฒนา... ตัวอย่าง ... ข้อมูลมหภาคที่ เกี่ยวข้อง... ทั่วประเทศ กระทรวง พาณิชย์ ...

รวมทั้ง กลุ่มจังหวัดควรสนับสนุนให้มีการนำแผนพัฒนาสถิติระดับกลุ่มจังหวัดไปใช้ประโยชน์ในการจัดทำแผนยุทธศาสตร์การพัฒนากลุ่มจังหวัดและแผนปฏิบัติราชการประจำปี โดยใช้ข้อมูลสารสนเทศเป็นเครื่องมือหลักในการตัดสินใจและพัฒนา แทนการตัดสินใจด้วยประสบการณ์ ทั้งนี้ควรมีการจัดระบบการเชื่อมโยงข้อมูลสารสนเทศที่สำคัญทั้งระดับกลุ่มจังหวัดและระดับจังหวัด โดยในระดับกลุ่มจังหวัด สำนักบริหารยุทธศาสตร์กลุ่มจังหวัดภาคกลางตอนบน 2 ร่วมกับสำนักงานสถิติจังหวัดใน 3 จังหวัด ดำเนินการเกี่ยวกับ

- การจัดทำคู่มือการจัดเก็บข้อมูล
- การจัดทำคำนิยามคำอธิบายให้ชัดเจน
- การจัดทำหน้าที่รับผิดชอบตามตัวชี้วัด และผู้จัดเก็บข้อมูล
- การจัดระบบและวิธีการรับส่งเชื่อมโยงกับเจ้าของข้อมูล
- การจัดอบรม/ประชุม ชี้แจง ทำความเข้าใจ เกี่ยวกับการจัดเก็บ การประมวลผลข้อมูล และการใช้ประสานการรวบรวมข้อมูลจากหน่วยงานผู้รับผิดชอบข้อมูล

ตารางที่ 4: แผนปฏิบัติการพัฒนาการจัดเก็บข้อมูลสถิติทางการด้านการค้า การลงทุน และโลจิสติกส์ ระยะสั้นภายในปีแรก

กิจกรรม	ผู้รับผิดชอบ	รายละเอียด	ปี 2557														
			เดือนที่ 1	เดือนที่ 2	เดือนที่ 3	เดือนที่ 4	เดือนที่ 5	เดือนที่ 6	เดือนที่ 7	เดือนที่ 8	เดือนที่ 9	เดือนที่ 10	เดือนที่ 11	เดือนที่ 12			
การฝึกอบรมเพื่อพัฒนาบุคลากรงานสถิติและแผน	สำนักงานสถิติจังหวัด	- ฝึกอบรมให้ความรู้และพัฒนาทักษะในการวางแผน จัดทำยุทธศาสตร์ วิธี/เครื่องมือที่ใช้ในการคัดเลือกผลิตภัณฑ์มวลรวมและผลิตภัณฑ์ที่สำคัญทางเศรษฐกิจที่ได้รับประโยชน์จากการค้าของกลุ่มจังหวัด พร้อมวิเคราะห์ห่วงโซ่คุณค่าของการค้า	[Redacted]														
<b>ตัวอย่าง</b>																	

กิจกรรม	ผู้รับผิดชอบ	รายละเอียด	ปี 2557													
			เดือนที่ 1	เดือนที่ 2	เดือนที่ 3	เดือนที่ 4	เดือนที่ 5	เดือนที่ 6	เดือนที่ 7	เดือนที่ 8	เดือนที่ 9	เดือนที่ 10	เดือนที่ 11	เดือนที่ 12		
การสำรวจผลิตภัณฑ์ที่สำคัญทางเศรษฐกิจ (Product Champion) ของจังหวัดเพื่อเชื่อมโยงกับยุทธศาสตร์การค้า	คณะกรรมการสถิติจังหวัด	<ul style="list-style-type: none"> <li>- สำรวจทะเบียนข้อมูล ผลิตภัณฑ์มวลรวม และผลิตภัณฑ์ที่สำคัญทางเศรษฐกิจดังกล่าว เพื่อใช้ในการจัดเก็บข้อมูล ให้เหมาะสมกับความต้องการใช้งาน</li> <li>- สำรวจข้อมูลผลิตภัณฑ์มวลรวม สาขาการค้าปลีก ค้าส่งฯ และภาคการเกษตรที่สำคัญ</li> <li>- สำรวจผลิตภัณฑ์เศรษฐกิจ (Product Champion) กลุ่มจังหวัด</li> </ul>														

**ตัวอย่าง**

กิจกรรม	ผู้รับผิดชอบ	รายละเอียด	ปี 2557														
			เดือนที่ 1	เดือนที่ 2	เดือนที่ 3	เดือนที่ 4	เดือนที่ 5	เดือนที่ 6	เดือนที่ 7	เดือนที่ 8	เดือนที่ 9	เดือนที่ 10	เดือนที่ 11	เดือนที่ 12			
การเสริมสร้างศักยภาพในการจัดทำยุทธศาสตร์ แผนงานฯ โดยใช้ชุดข้อมูลที่มีคุณภาพสะท้อนศักยภาพที่แท้จริงของกลุ่มจังหวัด	สำนักงานจังหวัด	<ul style="list-style-type: none"> <li>- จัดประชุมเชิงปฏิบัติการ (Workshop) ระหว่างหัวหน้าหน่วยงานและเจ้าหน้าที่ปฏิบัติงานในแต่ละหน่วยงานของจังหวัด</li> <li>- สร้างความเข้าใจและให้เห็นถึงความสำคัญในการนำข้อมูลมาใช้เพื่อวิเคราะห์และจัดทำยุทธศาสตร์และแผนงาน</li> <li>- นำเสนอชุดข้อมูลที่เกี่ยวข้อง เพื่อให้ผู้เกี่ยวข้องใช้ในการตัดสินใจทำแผนประจำปี</li> <li>- วิเคราะห์หาชุดข้อมูลสำคัญที่สะท้อนศักยภาพของผลิตภัณฑ์สำคัญของกลุ่มจังหวัดที่ไม่สมบูรณ์หรือที่ขาดหายไป</li> </ul>															

**ตัวอย่าง**

ภาคผนวก

## รายชื่อคณะทำงาน

สรุปจำนวนครั้งการประชุมหรือ พร้อมประเด็นสำคัญของการประชุม

ครั้งที่	วันที่	จำนวนผู้เข้าร่วม	ประเด็นสำคัญการประชุม
1	3 มีนาคม 2557 ประชุมในพื้นที่	15 คน	<ul style="list-style-type: none"> <li>นำเสนอร่างผังสถิติทางการ ตามแบบห่วงโซ่มูลค่า (Value Chain)</li> <li>ยกร่างแผนพัฒนาสถิติจังหวัด</li> <li>มอบหมายการตรวจสอบความพร้อมข้อมูลเป็นการบ้าน</li> <li>ทำนัดหมายครั้งต่อไป..... และเตรียมการประชุมอนุกรรมการสถิติกลุ่มจังหวัด</li> </ul>
<b>ตัวอย่าง</b>			
2	20 มีนาคม 2556 Teleconferences	6 คน	<ul style="list-style-type: none"> <li>ตรวจสอบความคืบหน้าการจัดทำผังรายการสถิติทางการ</li> <li>สรุปผลความพร้อมของข้อมูล</li> </ul>
3	6 เมษายน 2557 ประชุมในพื้นที่	15 คน	<ul style="list-style-type: none"> <li>สรุปข้อเสนอแนะปรับปรุงแผนฯ</li> <li>เตรียมการนำเสนอคณะอนุกรรมการสถิติจังหวัด</li> </ul>
4	7 เมษายน 2557 ประชุมในพื้นที่	30 คน	นำเสนอผลการดำเนินงานต่อคณะอนุกรรมการสถิติจังหวัด
5	25 เมษายน 2556 Teleconferences	6 คน	<ul style="list-style-type: none"> <li>จัดทำรายงานแผนพัฒนาสถิติจังหวัด</li> </ul>



## รายงานการประชุม