



## กฎกระทรวง

ฉบับที่ ๒๕๕ (พ.ศ. ๒๕๓๕)

ออกตามความในพระราชบัญญัติการผังเมือง

พ.ศ. ๒๕๑๘

อาศัยอำนาจตามความในมาตรา ๕ แห่งพระราชบัญญัติการผังเมือง พ.ศ. ๒๕๑๘ และ  
มาตรา ๒๖ วรรคหนึ่ง แห่งพระราชบัญญัติการผังเมือง พ.ศ. ๒๕๑๘ ซึ่งแก้ไขเพิ่มเติมโดยพระราช  
บัญญัติการผังเมือง (ฉบับที่ ๓) พ.ศ. ๒๕๓๕ รัฐมนตรีว่าการกระทรวงมหาดไทยออกกฎกระทรวงไว้  
ดังต่อไปนี้

ข้อ ๑ กฎกระทรวงนี้ให้ใช้บังคับได้มีกำหนดห้าปี

ข้อ ๒ ให้ใช้บังคับผังเมืองรวม ในท้องที่ตำบลเชิงโค ตำบลหัวเขา ตำบลสทิงหม้อ อำเภอ  
สิงหนคร และตำบลบ่อทราย ตำบลเกาะยอ ตำบลเขารูปช้าง ตำบลพะวง อำเภอเมืองสงขลา จังหวัด  
สงขลา ภายในแนวเขตตามแผนที่ท้ายกฎกระทรวงนี้

ข้อ ๓ การวางและจัดทำผังเมืองรวมตามกฎกระทรวงนี้ มีวัตถุประสงค์เพื่อใช้เป็นแนวทาง  
ในการพัฒนา การดำรงรักษาเมืองและบริเวณที่เกี่ยวข้องหรือชนบทในด้านการใช้ประโยชน์ในทรัพย์สิน  
การคมนาคมและการขนส่ง การสาธารณูปโภค บริการสาธารณะ และสภาพแวดล้อมในบริเวณแนวเขต  
ตามข้อ ๒ ให้สอดคล้องกับการพัฒนาเศรษฐกิจและสังคมของประเทศตามแผนพัฒนาเศรษฐกิจและ  
สังคมแห่งชาติ

ข้อ ๔ ผังเมืองรวมตามกฎกระทรวงนี้ มีนโยบายและมาตรการเพื่อจัดระบบการใช้ประโยชน์  
ที่ดินให้มีประสิทธิภาพ สามารถรองรับและสอดคล้องกับการขยายตัวของชุมชนในอนาคต ส่งเสริมและ  
พัฒนาเศรษฐกิจและโครงสร้างบริการสาธารณะ โดยมีสาระสำคัญดังต่อไปนี้

(๑) ส่งเสริมและพัฒนาให้เป็นศูนย์กลางการบริหาร การปกครองและการศึกษาของชุมชน

(๒) ส่งเสริมและควบคุมการใช้ประโยชน์ที่ดินให้สัมพันธ์กับการพัฒนาด้านที่อยู่อาศัย พาณิชยกรรม อุตสาหกรรมและการทำเรือ

(๓) ส่งเสริมและพัฒนาให้เป็นศูนย์กลางการบริการขนส่งและการส่งออกสินค้าของภาคใต้

(๔) พัฒนาการบริการทางสังคม การสาธารณสุขปโภคและสาธารณสุขการให้เพียงพอและได้มาตรฐาน

(๕) พัฒนาและส่งเสริมให้เป็นสถานที่ท่องเที่ยวที่สำคัญของจังหวัด

(๖) อนุรักษ์โบราณสถาน ศิลปวัฒนธรรม ทรัพยากรธรรมชาติและสิ่งแวดล้อม

ข้อ ๕ การใช้ประโยชน์ที่ดินภายในเขตผังเมืองรวม ให้เป็นไปตามแผนผังกำหนดการใช้ประโยชน์ที่ดินตามที่ได้จำแนกประเภท แผนผังแสดงโครงการคมนาคมและขนส่ง และรายการประกอบ แผนผัง ท้ายกฎกระทรวงนี้

ข้อ ๖ การใช้ประโยชน์ที่ดินตามแผนผังกำหนดการใช้ประโยชน์ที่ดินตามที่ได้จำแนกประเภทท้ายกฎกระทรวง ให้เป็นไปดังต่อไปนี้

(๑) ที่ดินในบริเวณหมายเลข ๑.๑ ถึงหมายเลข ๑.๑๗ ที่กำหนดไว้เป็นสีเหลือง ให้เป็นที่ดินประเภทที่อยู่อาศัยหนาแน่นน้อย

(๒) ที่ดินในบริเวณหมายเลข ๒.๑ ถึงหมายเลข ๒.๗ ที่กำหนดไว้เป็นสีส้ม ให้เป็นที่ดินประเภทที่อยู่อาศัยหนาแน่นปานกลาง

(๓) ที่ดินในบริเวณหมายเลข ๓.๑ ถึงหมายเลข ๓.๔ ที่กำหนดไว้เป็นสีแดง ให้เป็นที่ดินประเภทพาณิชยกรรมและที่อยู่อาศัยหนาแน่นมาก

(๔) ที่ดินในบริเวณหมายเลข ๔.๑ ถึงหมายเลข ๔.๓ ที่กำหนดไว้เป็นสีม่วง ให้เป็นที่ดินประเภทอุตสาหกรรมและคลังสินค้า

(๕) ที่ดินในบริเวณหมายเลข ๕.๑ ถึงหมายเลข ๕.๑๕ ที่กำหนดไว้เป็นสีเขียว ให้เป็นที่ดินประเภทชนบทและเกษตรกรรม

(๖) ที่ดินในบริเวณหมายเลข ๖.๑ ถึงหมายเลข ๖.๖ ที่กำหนดไว้เป็นสีเขียวอ่อน ให้เป็นที่ดินประเภทที่โล่งเพื่อนันทนาการและการรักษาคุณภาพสิ่งแวดล้อม

(๗) ที่ดินในบริเวณหมายเลข ๗.๑ ถึงหมายเลข ๗.๕ ที่กำหนดไว้เป็นสีฟ้า ให้เป็นที่ดินประเภทที่โล่งเพื่อการรักษาคุณภาพสิ่งแวดล้อม

(๘) ที่ดินในบริเวณหมายเลข ๘.๑ ถึงหมายเลข ๘.๑๕ ที่กำหนดไว้เป็นสีเขียวมะกอก ให้เป็นที่ดินประเภทสถาบันการศึกษา

(๙) ที่ดินในบริเวณหมายเลข ๙.๑ ถึงหมายเลข ๙.๖ ที่กำหนดไว้เป็นสีน้ำตาลอ่อน ให้เป็นที่ดินประเภทอนุรักษ์เพื่อส่งเสริมเอกลักษณ์ศิลปวัฒนธรรมไทย

(๑๐) ที่ดินในบริเวณหมายเลข ๑๐.๑ ถึงหมายเลข ๑๐.๑๖ ที่กำหนดไว้เป็นสีเทาอ่อน ให้เป็นที่ดินประเภทสถาบันศาสนา

(๑๑) ที่ดินในบริเวณหมายเลข ๑๑.๑ ถึงหมายเลข ๑๑.๕ ที่กำหนดไว้เป็นสีน้ำเงิน ให้เป็นที่ดินประเภทสถาบันราชการ การสาธารณูปโภคและสาธารณูปการ

ข้อ ๗ ที่ดินประเภทที่อยู่อาศัยหนาแน่นน้อย ให้ใช้ประโยชน์เพื่อการอยู่อาศัย สถาบันราชการ การสาธารณูปโภคและสาธารณูปการเป็นส่วนใหญ่ สำหรับการใช้พื้นที่เพื่อกิจการอื่นให้ใช้เพิ่มได้อีกไม่เกินร้อยละ ๑๐ ของที่ดินประเภทนี้ในแต่ละบริเวณ ที่ดินประเภทนี้ห้ามใช้ประโยชน์ในที่ดินเพื่อกิจการตามที่กำหนด ดังต่อไปนี้

(๑) โรงงานทุกประเภท เว้นแต่โรงงานที่ประกอบกิจการโดยไม่ก่อเหตุรำคาญตามกฎหมายว่าด้วยการสาธารณสุข หรือไม่เป็นมลพิษต่อชุมชนหรือสิ่งแวดล้อม

(๒) คลังเชื้อเพลิงเพื่อการขายส่ง

(๓) สถานที่บรรจุก๊าซและสถานที่เก็บก๊าซตามกฎหมายว่าด้วยการบรรจุก๊าซปิโตรเลียมเหลว แต่ไม่หมายความรวมถึงสถานีบริการและร้านจำหน่ายก๊าซ

(๔) คลังวัตถุอันตราย

(๕) กำจัดมูลฝอย

(๖) ซ่อมแซมเศษวัสดุ

ข้อ ๘ ที่ดินประเภทที่อยู่อาศัยหนาแน่นปานกลาง ให้ใช้ประโยชน์เพื่อการอยู่อาศัย สถาบันราชการ การสาธารณูปโภคและสาธารณูปการเป็นส่วนใหญ่ สำหรับการใช้พื้นที่เพื่อกิจการอื่นให้ใช้เพิ่มได้อีกไม่เกินร้อยละ ๑๐ ของที่ดินประเภทนี้ในแต่ละบริเวณ ที่ดินประเภทนี้ห้ามใช้ประโยชน์ในที่ดินเพื่อกิจการตามที่กำหนด ดังต่อไปนี้

(๑) โรงงานทุกประเภท เว้นแต่โรงงานที่ประกอบกิจการโดยไม่ก่อเหตุรำคาญตามกฎหมายว่าด้วยการสาธารณสุข หรือไม่เป็นมลพิษต่อชุมชนหรือสิ่งแวดล้อม

(๒) คลังเชื้อเพลิงเพื่อการขายส่ง

(๓) สถานที่บรรจุก๊าซและสถานที่เก็บก๊าซตามกฎหมายว่าด้วยการบรรจุก๊าซปิโตรเลียมเหลว แต่ไม่หมายความรวมถึงสถานีบริการและร้านจำหน่ายก๊าซ

(๔) คลังวัตถุอันตราย

(๕) เลียงม้า โค กระบือ สุกร แพะ แกะ ห่าน เป็ด ไก่ ฝูง จระเข้ หรือสัตว์ป่า ตามกฎหมายว่าด้วยการสงวนและคุ้มครองสัตว์ป่า เพื่อการค้า หรือโดยก่อเหตุรำคาญตามกฎหมายว่าด้วยการสาธารณสุข

(๖) สุสานหรือฌาปนสถานตามกฎหมายว่าด้วยสุสานและฌาปนสถาน

(๗) กำจัดมูลฝอย

ข้อ ๕ ที่ดินประเภทพาณิชยกรรมและที่อยู่อาศัยหนาแน่นมาก ให้ใช้ประโยชน์เพื่อพาณิชยกรรม การอยู่อาศัย สถาบันราชการ การสาธารณูปโภคและสาธารณูปการเป็นส่วนใหญ่ สำหรับการใช้พื้นที่ เพื่อกิจการอื่นให้ใช้เพิ่มได้อีกไม่เกินร้อยละ ๑๐ ของที่ดินประเภทนี้ในแต่ละบริเวณ ที่ดินประเภทนี้ ห้ามใช้ประโยชน์ในที่ดินเพื่อกิจการตามที่กำหนด ดังต่อไปนี้

(๑) โรงงานทุกประเภท เว้นแต่โรงงานที่ประกอบกิจการโดยไม่ก่อเหตุรำคาญตามกฎหมายว่าด้วยการสาธารณสุข หรือไม่เป็นมลพิษต่อชุมชนหรือสิ่งแวดล้อม

(๒) คลังเชื้อเพลิงเพื่อการขายส่ง

(๓) สถานที่บรรจุก๊าซและสถานที่เก็บก๊าซตามกฎหมายว่าด้วยการบรรจุก๊าซปิโตรเลียมเหลว แต่ไม่หมายความรวมถึงร้านจำหน่ายก๊าซ

(๔) คลังวัตถุอันตราย

(๕) เลียงม้า โค กระบือ สุกร แพะ แกะ ห่าน เป็ด ไก่ ฝูง จระเข้ หรือสัตว์ป่า ตามกฎหมายว่าด้วยการสงวนและคุ้มครองสัตว์ป่า เพื่อการค้าหรือโดยก่อเหตุรำคาญตามกฎหมายว่าด้วยการสาธารณสุข

(๖) ไซโลเก็บผลิตผลการเกษตร

(๗) สุสานหรือฌาปนสถานตามกฎหมายว่าด้วยสุสานและฌาปนสถาน

(๘) กำจัดมูลฝอย

(๙) ซ่อมแซมเศษวัสดุ

ข้อ ๑๐ ที่ดินประเภทอุตสาหกรรมและคลังสินค้า ให้ใช้ประโยชน์เพื่ออุตสาหกรรม คลังสินค้า การประมง การทำเรือหรือเกี่ยวข้องกับการทำเรือ สถาบันราชการ การสาธารณูปโภคและสาธารณูปการ เป็นส่วนใหญ่ สำหรับการให้พื้นที่เพื่อกิจการอื่นให้ใช้เพิ่มได้อีกไม่เกินร้อยละ ๑๐ ของที่ดินประเภทนี้ ในแต่ละบริเวณ ที่ดินประเภทนี้ห้ามใช้ประโยชน์ในที่ดินเพื่อกิจการตามที่กำหนด ดังต่อไปนี้

- (๑) คลังสินค้าสารเคมีเพื่อการผลิตหรือเพื่อการขายส่ง
- (๒) สถานสงเคราะห์หรือรับเลี้ยงเด็กหรือคนชรา
- (๓) สุสานหรือฌาปนสถานตามกฎหมายว่าด้วยสุสานและฌาปนสถาน

ข้อ ๑๑ ที่ดินประเภทชนบทและเกษตรกรรม ให้ใช้ประโยชน์เพื่อเกษตรกรรมหรือเกี่ยวข้องกับเกษตรกรรม สถาบันราชการ การสาธารณูปโภคและสาธารณูปการเป็นส่วนใหญ่ สำหรับการให้พื้นที่เพื่อกิจการอื่นให้ใช้เพิ่มได้อีกไม่เกินร้อยละ ๑๐ ของที่ดินประเภทนี้ในแต่ละบริเวณ ที่ดินประเภทนี้ห้ามใช้ประโยชน์ที่ดินเพื่อกิจการตามที่กำหนด ดังต่อไปนี้

- (๑) จัดสรรที่ดินเพื่อการอยู่อาศัย ประกอบการพาณิชย์ หรือประกอบอุตสาหกรรม
- (๒) โรงงานทุกประเภท เว้นแต่โรงงานที่ประกอบกิจการโดยไม่เป็นมลพิษต่อชุมชน

หรือสิ่งแวดล้อม

ข้อ ๑๒ ที่ดินประเภทที่โล่งเพื่อนันทนาการและการรักษาคุณภาพสิ่งแวดล้อม ให้ใช้ประโยชน์เพื่อการนันทนาการหรือเกี่ยวข้องกับนันทนาการ การรักษาคุณภาพสิ่งแวดล้อม หรือสาธารณประโยชน์เท่านั้น

ข้อ ๑๓ ที่ดินประเภทที่โล่งเพื่อการรักษาคุณภาพสิ่งแวดล้อม ให้ใช้ประโยชน์เพื่อการรักษาคุณภาพสิ่งแวดล้อม การท่องเที่ยวหรือเกี่ยวข้องกับการท่องเที่ยว หรือสาธารณประโยชน์เท่านั้น

ข้อ ๑๔ ที่ดินประเภทสถาบันการศึกษา ให้ใช้ประโยชน์เพื่อการศึกษาหรือเกี่ยวข้องกับการศึกษา สถาบันราชการ หรือสาธารณประโยชน์เท่านั้น

ข้อ ๑๕ ที่ดินประเภทอนุรักษ์เพื่อส่งเสริมเอกลักษณ์ศิลปวัฒนธรรมไทย ให้ใช้ประโยชน์เพื่อการส่งเสริมเอกลักษณ์ศิลปวัฒนธรรมและสถาปัตยกรรมท้องถิ่น การอนุรักษ์โบราณสถาน โบราณคดี ประวัติศาสตร์ ตามกฎหมายว่าด้วยโบราณสถาน โบราณวัตถุ ศิลปวัตถุและพิพิธภัณฑสถานแห่งชาติ หรือสาธารณประโยชน์เท่านั้น

ข้อ ๑๖ ที่ดินประเภทสถาบันศาสนา ให้ใช้ประโยชน์เพื่อการศึกษาหรือเกี่ยวข้องกับการศึกษา การศึกษา สถาบันราชการ หรือสาธารณประโยชน์เท่านั้น

ข้อ ๑๗ ที่ดินประเภทสถาบันราชการ การสาธารณูปโภคและสาธารณูปการ ให้ใช้ประโยชน์  
เพื่อกิจการของรัฐ กิจการเกี่ยวกับการสาธารณูปโภคและสาธารณูปการ หรือสาธารณูปโภคเท่านั้น

ข้อ ๑๘ ให้ผู้มีอำนาจหน้าที่ในการอนุญาตก่อสร้างอาคารหรือประกอบกิจการในเขตผังเมืองรวม  
ปฏิบัติตามให้เป็นไปตามกฎกระทรวงนี้

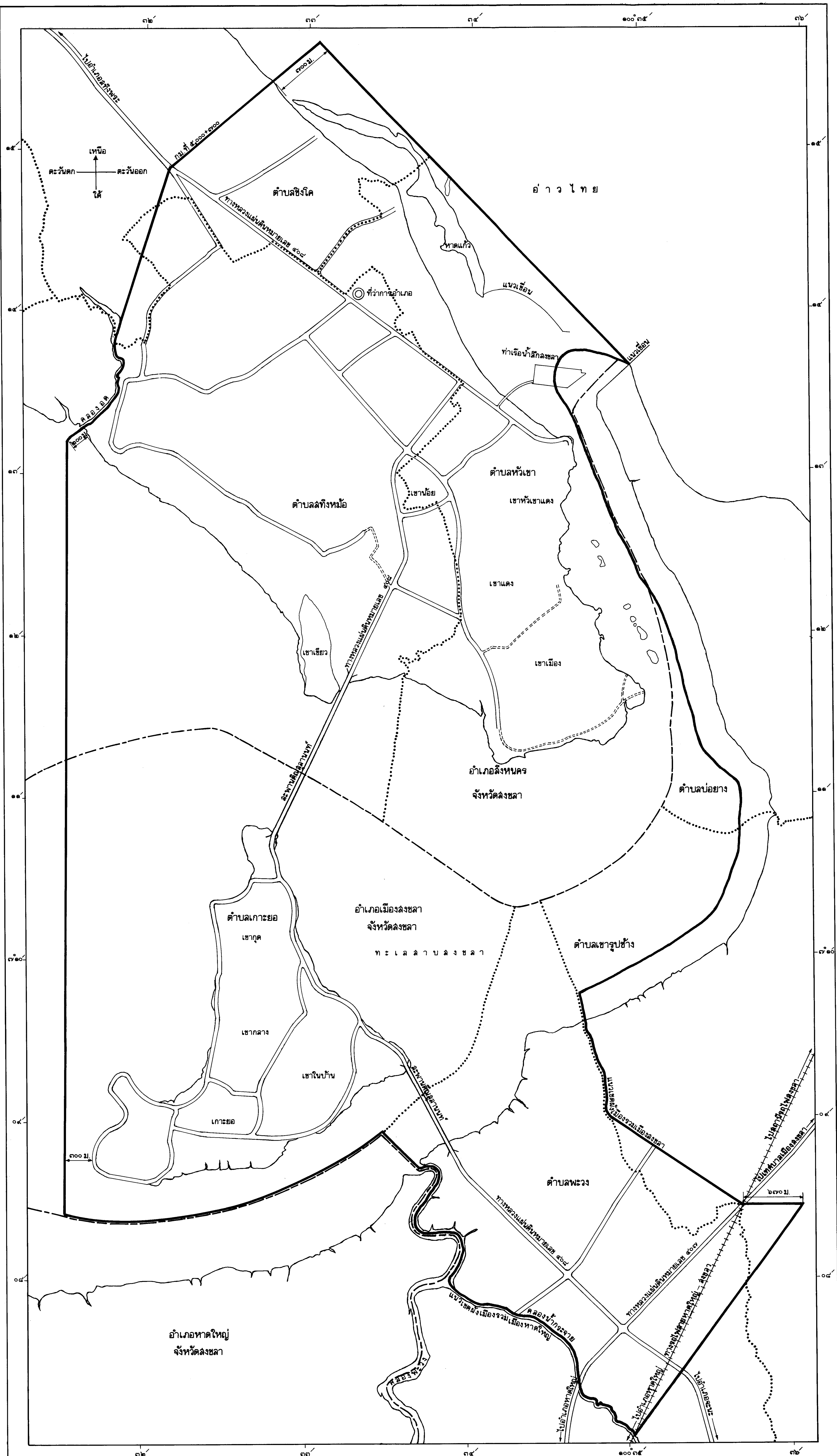
ให้ไว้ ณ วันที่ ๑๐ เมษายน พ.ศ. ๒๕๓๕

บรรหาร ศิลปอาชา

รัฐมนตรีว่าการกระทรวงมหาดไทย

แผนที่ท้ายกฎกระทรวง  
 ฉบับที่ ๒๕๕ (พ.ศ. ๒๕๓๔)  
 ออกตามความในพระราชบัญญัติการผังเมือง พ.ศ. ๒๕๑๘

๐ ๐.๕ ๑ ๑.๕ ๒ ๓ กิโลเมตร



- เครื่องหมาย**
- แนวเขตผังเมืองรวม
  - - - - - เขตอำเภอ
  - ..... เขตตำบล
  - ==== ทางหลวง ถนน
  - ===== ถนนลูกรัง พื้นถนนอ่อน
  - +++++ ทางรถไฟ
  - ~~~~~ ละพาน
  - ~~~~~ คลอง
  - ◎ ที่ว่าการอำเภอ

กรมการผังเมือง

*(Signature)*  
 (นายชัยวัฒน์ อรุโณทัยวิวัฒน์)  
 อธิบดีกรมการผังเมือง

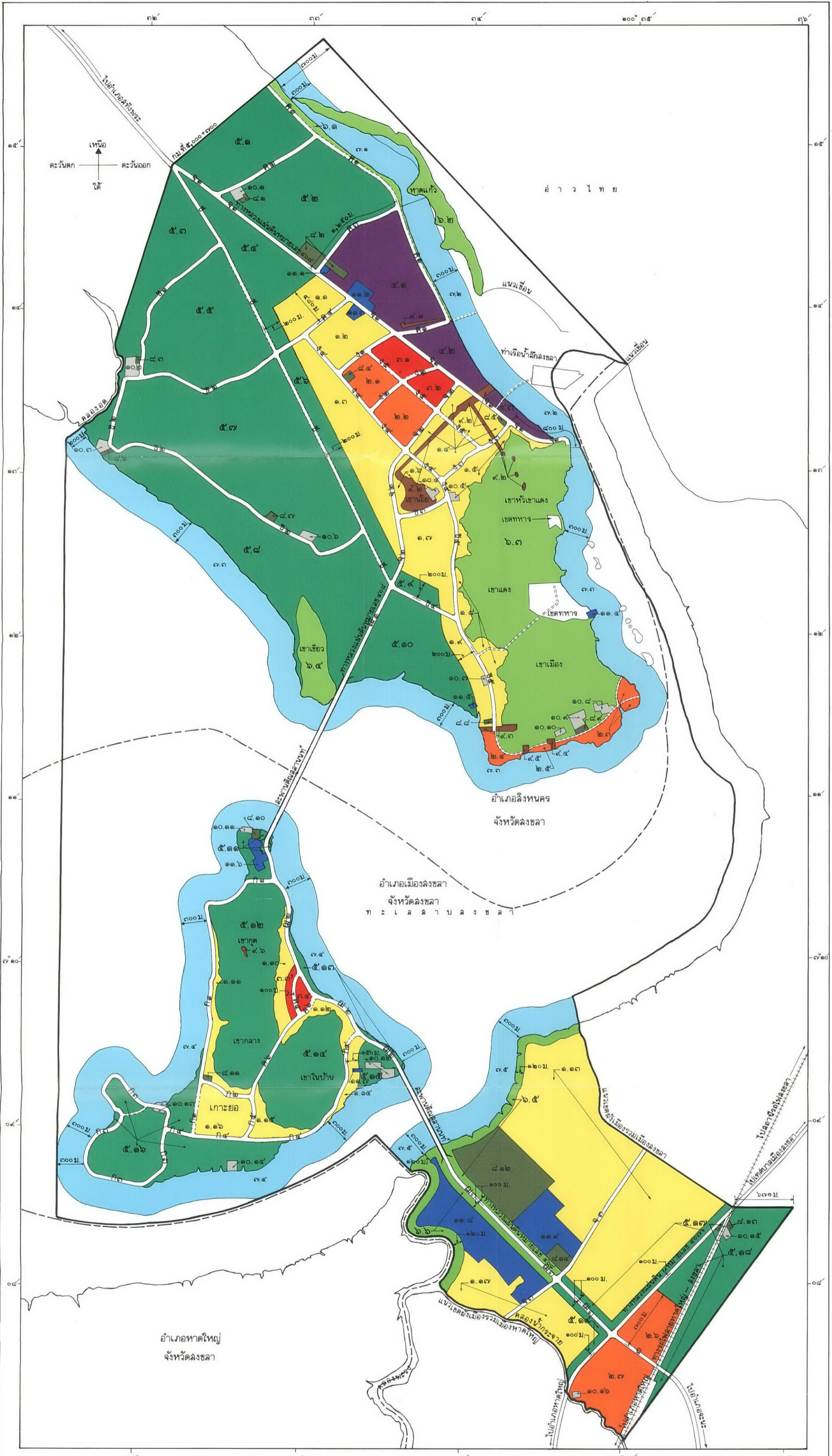
ผังเมืองรวมชุมชนท่าเรือน้ำทิพย์ จังหวัดฉะเชิงเทรา

แผนผังกำหนดการใช้ประโยชน์ที่ดินตามที่ได้จำแนกประเภทท้ายกฎกระทรวง

ฉบับที่ ๒๕๕ (พ.ศ. ๒๕๓๙)

ออกตามความในพระราชบัญญัติการผังเมือง พ.ศ. ๒๕๑๘

๐ ๐.๕ ๑ ๑.๕ ๒ ๓ กิโลเมตร



เครื่องหมาย

- |    |                 |  |
|----|-----------------|--|
| ๑  | เขตสีเหลือง     | ที่ดินประเภทที่อยู่อาศัยหนาแน่นน้อย                          |
| ๒  | เขตสีส้ม        | ที่ดินประเภทที่อยู่อาศัยหนาแน่นปานกลาง                       |
| ๓  | เขตสีแดง        | ที่ดินประเภทพาณิชย์กรรมและที่อยู่อาศัยหนาแน่นมาก             |
| ๔  | เขตสีม่วง       | ที่ดินประเภทอุตสาหกรรมและคลังสินค้า                          |
| ๕  | เขตสีเขียว      | ที่ดินประเภทชนบทและเกษตรกรรม                                 |
| ๖  | เขตสีเขียวอ่อน  | ที่ดินประเภทที่โล่งเพื่อันทนาการและการรักษาคุณภาพสิ่งแวดล้อม |
| ๗  | เขตสีฟ้า        | ที่ดินประเภทที่โล่งเพื่อการรักษาคุณภาพสิ่งแวดล้อม            |
| ๘  | เขตสีเขียวมรกต  | ที่ดินประเภทสถาบันการศึกษา                                   |
| ๙  | เขตสีน้ำตาลอ่อน | ที่ดินประเภทอนุรักษ์เพื่อการส่งเสริมเอกลักษณ์ศิลปวัฒนธรรมไทย |
| ๑๐ | เขตสีเทาอ่อน    | ที่ดินประเภทสถาบันศาสนา                                      |
| ๑๑ | เขตสีน้ำเงิน    | ที่ดินประเภทสถาบันราชการ การค้าอาณานิคมและสาธารณูปการ        |

- |       |                       |
|-------|-----------------------|
| —     | แนวเขตผังเมืองรวม     |
| - - - | เขตอำเภอ              |
| —     | ทางหลวง ถนน           |
| —     | ถนนลูกรัง พื้นถนนอ่อน |
| —     | ถนนโครงการ            |
| —     | ทางรถไฟ               |
| —     | สะพาน                 |
| —     | คลอง                  |

กรมการผังเมือง

(นายชัยวัฒน์ อรุณทัยวิวัฒน์)  
อธิบดีกรมการผังเมือง

ผังเมืองรวมชุมชนท่าเรือน้ำลึกชลลชา จังหวัดลพบุรี



รายการประกอบแผนผังกำหนดการใช้ประโยชน์ที่ดินตามที่ได้จำแนกประเภทท้ายกฎกระทรวง

ฉบับที่ ๒๕๕ (พ.ศ. ๒๕๓๕)

ออกตามความในพระราชบัญญัติการผังเมือง

พ.ศ. ๒๕๑๘

การใช้ประโยชน์ที่ดินให้เป็นไปตามแผนผังกำหนดการใช้ประโยชน์ที่ดินตามที่ได้จำแนกประเภทไว้ในข้อ ๖ คือ

๑. ที่ดินในบริเวณหมายเลข ๑.๑ ถึงหมายเลข ๑.๑๗ ที่กำหนดไว้เป็นสีเหลือง ให้เป็นที่ดินประเภทที่อยู่อาศัยหนาแน่นน้อย มีรายการดังต่อไปนี้

- |               |   |
|---------------|---|
| ๑.๑ ด้านเหนือ | จดถนนสาย จ ๑ ฟากใต้   |
| ด้านตะวันออก  | จดถนนสาย ก ๔ ฟากตะวันตก                                       |
| ด้านใต้       | จดเส้นขนานระยะ ๒๐๐ เมตร กับศูนย์กลางถนนสาย ช                  |
| ด้านตะวันตก   | จดเส้นขนานระยะ ๔๘๐ เมตร กับศูนย์กลางถนนสาย ค ๔                |
| ๑.๒ ด้านเหนือ | จดถนนสาย จ ๑ ฟากใต้ และสถานีตำรวจภูธรอำเภอสิงหนคร             |
| ด้านตะวันออก  | จดถนนสาย ง ๑ ฟากตะวันตก                                       |
| ด้านใต้       | จดถนนสาย ง ๔ ฟากเหนือ   |
| ด้านตะวันตก   | จดถนนสาย ค ๔ ฟากตะวันออก                                      |
| ๑.๓ ด้านเหนือ | จดถนนสาย ง ๔ ฟากใต้   |
| ด้านตะวันออก  | จดถนนสาย จ ๒ ฟากตะวันตก                                       |
| ด้านใต้       | จดเส้นขนานระยะ ๒๐๐ เมตร กับศูนย์กลางถนนสาย ช                  |
| ด้านตะวันตก   | จดถนนสาย ค ๔ ฟากตะวันออก                                      |
| ๑.๔ ด้านเหนือ | จดถนนสาย จ ๑ ฟากใต้ และโรงเรียนบ้านหัวเขาแดง (ราษฎร์อุปถัมภ์) |
| ด้านตะวันออก  | จดถนนสาย ง ๓ ฟากตะวันตก                                       |
| ด้านใต้       | จดถนนสาย ง ๔ ฟากเหนือ   |
| ด้านตะวันตก   | จดถนนสาย จ ๒ ฟากตะวันออก                                      |

ทั้งนี้ ยกเว้นบริเวณหมายเลข ๕.๒ ที่กำหนดไว้เป็นสีน้ำตาลอ่อน

- |               |                            |
|---------------|----------------------------|
| ๑.๕ ด้านเหนือ | จดถนนสาย จ ๑ ฟากใต้        |
| ด้านตะวันออก  | จดเชิงเขาหัวแดงด้านตะวันตก |

ด้านใต้ จดถนนสาย ข ๕ ฟากตะวันออก ถนนสาย ง ๔ ฟากตะวันออก  
และสำนักสงฆ์โคกยาง

ด้านตะวันตก จดถนนสาย ง ๓ ฟากตะวันออก

ทั้งนี้ ยกเว้นบริเวณหมายเลข ๕.๒ ที่กำหนดไว้เป็นสีน้ำตาลอ่อน

๑.๖ ด้านเหนือ จดถนนสาย ง ๔ ฟากใต้

ด้านใต้ จดถนนสาย ข ๓ ฟากเหนือ

ด้านตะวันตก จดถนนสาย จ ๒ ฟากตะวันออก

ทั้งนี้ ยกเว้นบริเวณหมายเลข ๕.๒ ที่กำหนดไว้เป็นสีน้ำตาลอ่อน และหมายเลข ๑๐.๔  
ที่กำหนดไว้เป็นสีเทาอ่อน

๑.๗ ด้านเหนือ จดถนนสาย ข ๓ ฟากใต้

ด้านตะวันออก จดถนนสาย ข ๕ ฟากตะวันตก

ด้านใต้ จดถนนสาย ข ๔ ฟากเหนือ เส้นขนานระยะ ๒๐๐ เมตร กับศูนย์

กลางถนนสาย ข ๕ และเส้นขนานระยะ ๒๐๐ เมตร กับศูนย์กลางถนนสาย ข ๔

ด้านตะวันตก จดถนนสาย จ ๒ ฟากตะวันออก

๑.๘ ด้านตะวันออก จดเชิงเขาแดง และเชิงเขาเมือง ด้านตะวันตก

ด้านใต้ จดที่ฝั่งศพตันสกุล ณ สงขลา

ด้านตะวันตก จดถนนสาย ข ๕ ฟากตะวันออก

๑.๙ ด้านเหนือ จดถนนสาย ข ๔ ฟากใต้

ด้านตะวันออก จดถนนสาย ข ๕ ฟากตะวันตก วัดเจ้านคร และโรงเรียนบ้านหัวเขา

ด้านใต้ จดที่ฝั่งศพตันสกุล ณ สงขลา

ด้านตะวันตก จดทะเลสาบสงขลา เส้นขนานระยะ ๒๐๐ เมตร กับศูนย์กลาง

ถนนสาย ข ๕ และสถานีอนามัยตำบลหัวเขา

๑.๑๐ ด้านเหนือ จดถนนสาย ณ ๒ ฟากตะวันตก

ด้านตะวันออก จดเส้นขนานระยะ ๑๐๐ เมตร กับศูนย์กลางถนนสาย ค ๕

ด้านใต้ จดถนนสาย ค ๖ ฟากเหนือ

ด้านตะวันตก จดเชิงเขากลางและเชิงเขาภูด ด้านตะวันออก

๑.๑๑ ด้านตะวันออก จดเชิงเขาภูดและเชิงเขากลาง ด้านตะวันตก และถนนสาย ค ๖

ฟากตะวันตก

ด้านใต้ จดถนนสาย ก ๒ ฟากเหนือ และโรงเรียนวัดท้ายขอ (อนุสรณ์  
สามัคคี)

- ด้านตะวันตก จดถนนสาย ก ๑ ฟากตะวันออก
- ๑.๑๒ ด้านเหนือ จดถนนสาย ฅ ๒ ฟากใต้
- ด้านตะวันออก จดถนนสาย ก ๔ ฟากตะวันตก
- ด้านใต้ จดเชิงเขาในบ้านด้านเหนือ
- ด้านตะวันตก จดถนนสาย ก ๖ ฟากตะวันออก
- ๑.๑๓ ด้านเหนือ จดเส้นขนานระยะ ๑๒๐ เมตร กับริมทะเลสาบสงขลา
- ด้านตะวันออก จดแนวเขตผังเมืองรวมเมืองสงขลา
- ด้านใต้ จดเส้นขนานระยะ ๑๐๐ เมตร กับศูนย์กลางทางหลวงแผ่นดิน

หมายเลข ๔๐๗

ด้านตะวันตก จดเส้นขนานระยะ ๑๐๐ เมตร กับศูนย์กลางถนนสาย ฅ ๓  
ถนนสาย จ ๓ ฟากตะวันออก สถานีวิทยุแห่งประเทศไทยเพื่อการศึกษา ศูนย์การศึกษานอกโรงเรียน  
และวิทยาลัยประมงสงขลาติณสุลานนท์

- ๑.๑๔ ด้านเหนือ จดถนนสาย ฅ ๒ ฟากใต้
- ด้านตะวันออก จดเส้นขนานระยะ ๑๕๐ เมตร กับศูนย์กลางถนนสาย ก ๔ และ  
สถานีอนามัยบ้านสวนเรียน

- ด้านใต้ จดทะเลสาบสงขลา
- ด้านตะวันตก จดถนนสาย ก ๔ ฟากตะวันออก
- ๑.๑๕ ด้านเหนือ จดเชิงเขาในบ้านด้านใต้
- ด้านใต้ จดถนนสาย ก ๔ ฟากเหนือ
- ด้านตะวันตก จดถนนสาย ก ๕ ฟากตะวันออก
- ๑.๑๖ ด้านเหนือ จดถนนสาย ก ๒ ฟากใต้
- ด้านตะวันออก จดถนนสาย ก ๕ ฟากตะวันตก
- ด้านใต้ จดถนนสาย ก ๔ ฟากเหนือ
- ด้านตะวันตก จดถนนสาย ก ๑ ฟากตะวันออก

๑.๑๗ ด้านเหนือ จดศูนย์สงเคราะห์บุคคลปัญญาอ่อนภาคใต้ โรงพยาบาลสงขลา  
ศูนย์วิทยาศาสตร์การแพทย์ ๑ สงขลา สถานแรกรับเด็กภาคใต้สงขลา ศูนย์ประสานงานโครงการพัฒนา  
นิคมสร้างตนเอง ศูนย์สงเคราะห์ผู้ประสบภัยภาคใต้ จังหวัดสงขลา ถนนสาย จ ๓ ฟากใต้ และ  
เส้นขนานระยะ ๑๐๐ เมตร กับศูนย์กลางถนนสาย ฅ ๓

ด้านตะวันออก จดเส้นขนานระยะ ๑๐๐ เมตร กับศูนย์กลางทางหลวงแผ่นดิน  
หมายเลข ๔๐๗

ด้านใต้ จดคลองน้ำกระจาย ฝั่งเหนือ

ด้านตะวันตก จดเส้นขนานระยะ ๑๒๐ เมตร กับริมฝั่งคลองพะวง

๒. ที่ดินในบริเวณหมายเลข ๒.๑ ถึงหมายเลข ๒.๗ ที่กำหนดไว้เป็นสี่เหลี่ยม ให้เป็นที่ดิน  
ประเภทที่อยู่อาศัยหนาแน่นปานกลาง มีรายการดังต่อไปนี้

๒.๑ ด้านเหนือ จดถนนสาย ง ๕ ฟากใต้

ด้านตะวันออก จดถนนสาย ง ๒ ฟากตะวันตก

ด้านใต้ จดถนนสาย ง ๔ ฟากเหนือ และโรงเรียนบัวหลวง

ด้านตะวันตก จดถนนสาย ง ๑ ฟากตะวันออก

๒.๒ ด้านเหนือ จดถนนสาย ง ๕ ฟากใต้

ด้านตะวันออก จดถนนสาย จ ๒ ฟากตะวันตก

ด้านใต้ จดถนนสาย ง ๔ ฟากเหนือ

ด้านตะวันตก จดถนนสาย ง ๒ ฟากตะวันออก

๒.๓ ด้านเหนือ จดทะเลสาบสงขลา

ด้านตะวันออก จดทะเลสาบสงขลา

ด้านใต้ จดทะเลสาบสงขลา

ด้านตะวันตก จดที่ฝั่งศพตันสกุล ณ สงขลา และถนนสาธารณะไม่ปรากฏชื่อ

ฟากตะวันออก

๒.๔ ด้านเหนือ จดที่ฝั่งศพตันสกุล ณ สงขลา

ด้านตะวันออก จดถนนสาธารณะไม่ปรากฏชื่อ ฟากตะวันตก และที่ฝั่งศพตันสกุล  
ณ สงขลา

ด้านใต้ จดทะเลสาบสงขลา

ด้านตะวันตก จดทะเลสาบสงขลา

๒.๕ ด้านเหนือ จดถนนสาธารณะไม่ปรากฏชื่อ ฟากใต้

ด้านตะวันออก จดที่ฝั่งศพตันสกุล ณ สงขลา

ด้านใต้ จดทะเลสาบสงขลา

ด้านตะวันตก จดที่ฝั่งศพตันสกุล ณ สงขลา

- ๒.๖ ด้านเหนือ จุดเส้นขนานระยะ ๗๐๐ เมตร กับศูนย์กลางถนนสาย ฉ  
 ด้านตะวันออก จุดเขตทางรถไฟสายหาดใหญ่-สงขลา  
 ด้านใต้ จุดถนนสาย ฉ ฟากเหนือ  
 ด้านตะวันตก จุดทางหลวงแผ่นดินหมายเลข ๔๐๗ ฟากตะวันออก

- ๒.๗ ด้านเหนือ จุดถนนสาย ฉ ฟากใต้  
 ด้านตะวันออก จุดเขตทางรถไฟสายหาดใหญ่-สงขลา  
 ด้านใต้ จุดแนวเขตผังเมืองรวมด้านใต้ ซึ่งเป็นคลองน้ำกระจาย ผังเหนือ  
 ด้านตะวันตก จุดทางหลวงแผ่นดินหมายเลข ๔๐๗ ฟากตะวันออก

ทั้งนี้ ยกเว้นบริเวณหมายเลข ๑๐.๑๖ ที่กำหนดไว้เป็นสีเทาอ่อน

๓. ที่ดินในบริเวณหมายเลข ๓.๑ ถึงหมายเลข ๓.๕ ที่กำหนดไว้เป็นสีแดง ให้เป็นที่ดินประเภทพาณิชยกรรมและที่อยู่อาศัยหนาแน่นมาก มีรายการดังต่อไปนี้

- ๓.๑ ด้านเหนือ จุดถนนสาย จ ๑ ฟากใต้  
 ด้านตะวันออก จุดถนนสาย ง ๒ ฟากตะวันตก  
 ด้านใต้ จุดถนนสาย ง ๕ ฟากเหนือ  
 ด้านตะวันตก จุดถนนสาย ง ๑ ฟากตะวันออก
- ๓.๒ ด้านเหนือ จุดถนนสาย จ ๑ ฟากใต้  
 ด้านตะวันออก จุดถนนสาย จ ๒ ฟากตะวันตก  
 ด้านใต้ จุดถนนสาย ง ๕ ฟากเหนือ  
 ด้านตะวันตก จุดถนนสาย ง ๒ ฟากตะวันออก
- ๓.๓ ด้านเหนือ จุดถนนสาย ฉ ๒ ฟากตะวันตก  
 ด้านตะวันออก จุดถนนสาย ค ๕ ฟากตะวันตก  
 ด้านใต้ จุดถนนสาย ค ๖ ฟากเหนือ  
 ด้านตะวันตก จุดเส้นขนานระยะ ๑๐๐ เมตร กับศูนย์กลางถนนสาย ค ๕
- ๓.๔ ด้านตะวันออก จุดถนนสาย ฉ ๒ ฟากตะวันตก  
 ด้านใต้ จุดถนนสาย ค ๖ ฟากเหนือ  
 ด้านตะวันตก จุดถนนสาย ค ๕ ฟากตะวันออก

๔. ที่ดินในบริเวณหมายเลข ๔.๑ ถึงหมายเลข ๔.๓ ที่กำหนดไว้เป็นสีม่วง ให้เป็นที่ดินประเภทอุตสาหกรรมและคลังสินค้า มีรายการดังต่อไปนี้

- ๔.๑ ด้านเหนือ จุดถนนสาย ค ๑ ฟากใต้

ด้านตะวันออก จดถนนสาย ค ๑ ฟากตะวันตก  
 ด้านใต้ จดถนนสาย จ ๑ ฟากเหนือ และที่ว่าการอำเภอสิงหนคร  
 ด้านตะวันตก จดหมวดการทางเขาแดง โรงเรียนสงขลาวิทยาคม และถนนสาย ค ๓

ฟากตะวันออก

๔.๒ ด้านเหนือ จดอ่าวไทย  
 ด้านตะวันออก จดเขาน้อย คูเมือง ป้อมเมืองสงขลาเก่า  
 ด้านใต้ จดถนนสาย จ ๑ ฟากเหนือ  
 ด้านตะวันตก จดถนนสาย ค ๑ ฟากตะวันออก และถนนสาธารณะไม่ปรากฏชื่อ

ฟากตะวันออก

๔.๓ ด้านเหนือ จดอ่าวไทย  
 ด้านใต้ จดถนนสาย จ ๑ ฟากเหนือ  
 ด้านตะวันตก จดเขาน้อย คูเมือง ป้อมเมืองสงขลาเก่า

๕. ที่ดินในบริเวณหมายเลข ๕.๑ ถึงหมายเลข ๕.๑๕ ที่กำหนดไว้เป็นสีเขียว ให้เป็นที่ดินประเภทชนบทและเกษตรกรรม มีรายการดังต่อไปนี้

๕.๑ ด้านเหนือ จดแนวเขตผังเมืองรวมด้านเหนือ ซึ่งเป็นเส้นตรงที่ลากจากจุดที่ถนนสาย ช บรรจบกับถนนสาย จ ๑ ไปทางทิศตะวันออกเฉียงเหนือ จนบรรจบกับถนนสาย ค ๑

ด้านตะวันออก จดถนนสาย ค ๑ ฟากใต้  
 ด้านใต้ จดถนนสาย ค ๒ ฟากตะวันตก  
 ด้านตะวันตก จดถนนสาย จ ๑ ฟากตะวันออก

๕.๒ ด้านเหนือ จดถนนสาย ค ๒ ฟากใต้ วัดรัตนประชาราม และโรงเรียนวัดรัตนประชาราม

ด้านตะวันออก จดถนนสาย ค ๑ ฟากตะวันตก  
 ด้านใต้ จดถนนสาย ค ๓ ฟากเหนือ  
 ด้านตะวันตก จดโรงเรียนสงขลาวิทยาคม และถนนสาย จ ๑ ฟากเหนือ

๕.๓ ด้านเหนือ จดถนนสาย ช ฟากใต้  
 ด้านตะวันออก จดถนนสาย ข ๑ ฟากตะวันตก โรงเรียนวัดธรรมโฆษณ์ วัดธรรมโฆษณ์ และถนนสาย ข ๒ ฟากตะวันตก

ด้านใต้ จดวัดบ่อบาป และทะเลสาบสงขลา

ด้านตะวันตก จดแนวเขตผังเมืองรวมด้านเหนือ ซึ่งเป็นคลองอดฝั่งตะวันออก และเป็นเส้นตรงที่ลากจากปลายคลองอดฝั่งตะวันออก ไปทางทิศตะวันออกเฉียงเหนือจนบรรจบกับถนนสาย จ ๑ ที่จุดซึ่งถนนสาย ช บรรจบกับถนนสาย จ ๑

- ๕.๔ ด้านเหนือ จดถนนสาย จ ๑ ฟากใต้  
 ด้านตะวันออก จดเส้นขนานระยะ ๔๘๐ เมตร กับศูนย์กลางถนนสาย ก ๔ และ  
 เส้นขนานระยะ ๒๐๐ เมตร กับศูนย์กลางถนนสาย ข  
 ด้านใต้ จดถนนสาย ก ๔ ฟากเหนือ  
 ด้านตะวันตก จดถนนสาย ข ฟากตะวันออก
- ๕.๕ ด้านเหนือ จดถนนสาย ข ๑ ฟากใต้  
 ด้านตะวันออก จดถนนสาย ข ฟากตะวันตก  
 ด้านใต้ จดถนนสาย ข ๒ ฟากเหนือ
- ๕.๖ ด้านเหนือ จดถนนสาย ก ๔ ฟากใต้  
 ด้านตะวันออก จดเส้นขนานระยะ ๒๐๐ เมตร กับศูนย์กลางถนนสาย ข  
 ด้านใต้ จดถนนสาย จ ๒ ฟากเหนือ  
 ด้านตะวันตก จดถนนสาย ข ฟากตะวันออก
- ๕.๗ ด้านเหนือ จดถนนสาย ข ๒ ฟากใต้  
 ด้านตะวันออก จดถนนสาย ข ฟากตะวันตก  
 ด้านใต้ จดถนนสาย ข ๒ ฟากเหนือ วัดสถิตย์ธาราม และโรงเรียนวัด  
 สถิตย์ชลธาร  
 ด้านตะวันตก จดถนนสาย ข ๒ ฟากตะวันออก
- ๕.๘ ด้านเหนือ จดถนนสาย ข ๒ ฟากใต้  
 ด้านตะวันออก จดถนนสาย ข ฟากตะวันตก และถนนสาย ฉ ๑ ฟากตะวันตก  
 ด้านใต้ จดเชิงเขาเขียว และทะเลสาบสงขลา  
 ด้านตะวันตก จดโรงเรียนวัดบ่อบาป
- ๕.๙ ด้านเหนือ จดเส้นขนานระยะ ๒๐๐ เมตร กับศูนย์กลางถนนสาย ข ๔  
 ด้านตะวันออก จดเส้นขนานระยะ ๒๐๐ เมตร กับศูนย์กลางถนนสาย ข ๕  
 ด้านใต้ จดถนนสาย ข ๔ ฟากเหนือ  
 ด้านตะวันตก จดถนนสาย จ ๒ ฟากตะวันออก
- ๕.๑๐ ด้านเหนือ จดถนนสาย ข ๔ ฟากใต้  
 ด้านตะวันออก จดเส้นขนานระยะ ๒๐๐ เมตร กับศูนย์กลางถนนสาย ข ๕ และ  
 สถานีอนามัยตำบลหัวเขา  
 ด้านใต้ จดทะเลสาบสงขลา  
 ด้านตะวันตก จดถนนสาย ฉ ๑ ฟากตะวันออก

๕.๑๑ ด้านเหนือ จดวัดเขาบ่อ โรงเรียนวัดเขาบ่อ และทะเลสาบสงขลา  
 ด้านตะวันออก จดทะเลสาบสงขลา ถนนสาย ฅ ๒ ฟากตะวันตก และสถาบัน  
 ทักษิณคดีศึกษา

ด้านใต้ จดถนนสาย ก ๑ ฟากเหนือ

ด้านตะวันตก จดทะเลสาบสงขลา

๕.๑๒ ที่ดินบริเวณเขาอกและเขากลาง

ทั้งนี้ ยกเว้นบริเวณหมายเลข ๕.๖ ที่กำหนดไว้เป็นสีน้ำตาลอ่อน

๕.๑๓ ด้านตะวันออก จดทะเลสาบสงขลา

ด้านตะวันตก จดถนนสาย ฅ ๒ ฟากตะวันออก

๕.๑๔ ที่ดินบริเวณเขาในบ้าน

๕.๑๕ ด้านตะวันออก จดถนนสาย ฅ ๒ ฟากตะวันตก

ด้านใต้ จดทะเลสาบสงขลา และวัดแหลมพ้อ

ด้านตะวันตก จดเส้นขนานระยะ ๑๕๐ เมตร กับศูนย์กลางถนนสาย ก ๔ และ

สถานีอนามัยบ้านสวนเรียน

๕.๑๖ ด้านเหนือ จดถนนสาย ก ๓ ฟากใต้ วัดท้ายยอ และทะเลสาบสงขลา

ด้านตะวันออก จดถนนสาย ก ๑ ฟากตะวันตก ถนนสาย ก ๔ ฟากใต้ และทะเลสาบ

สงขลา

ด้านใต้ จดทะเลสาบสงขลา และวัดโคกเบี้ยว

ด้านตะวันตก จดถนนสาย ก ๓ ฟากตะวันออก และทะเลสาบสงขลา

๕.๑๗ ด้านเหนือ จดเส้นขนานระยะ ๑๐๐ เมตร กับศูนย์กลางถนนสาย ฅ ๓ และ  
 เส้นขนานระยะ ๑๐๐ เมตร กับศูนย์กลางทางหลวงแผ่นดินหมายเลข ๔๐๗

ด้านตะวันออก จดแนวเขตผังเมืองรวมด้านตะวันออก

ด้านใต้ จดทางหลวงแผ่นดินหมายเลข ๔๐๗ ฟากเหนือ

ด้านตะวันตก จดถนนสาย ฅ ๓ ฟากตะวันออก และถนนสาย จ ๓ ฟากตะวันออก

๕.๑๘ ด้านเหนือ จดแนวเขตผังเมืองรวมด้านตะวันออก ซึ่งเป็นเส้นตรงที่ลากจาก  
 จุดที่ทางหลวงแผ่นดินหมายเลข ๔๐๗ ตัดกับทางรถไฟไปทางทิศตะวันออกเป็นระยะ ๖๗๐ เมตร

ด้านตะวันออก จดแนวเขตผังเมืองรวมด้านตะวันออก ซึ่งเป็นเส้นตรงที่ลากจาก  
 จุดซึ่งอยู่ห่างจากทางหลวงแผ่นดินหมายเลข ๔๐๗ ตัดกับทางรถไฟไปทางทิศตะวันออก เป็นระยะ  
 ๖๗๐ เมตร ไปทางทิศตะวันตกเฉียงใต้จนบรรจบกับทางรถไฟที่จุดซึ่งทางรถไฟบรรจบกับคลองน้ำกระจาย



ด้านตะวันตก จุดทางรถไฟปากตะวันออก เส้นขนานระยะ ๗๐๐ เมตร กับ ศูนย์กลางถนนสาย ฉ ทางหลวงแผ่นดินหมายเลข ๕๐๗ ปากตะวันออก และโรงเรียนบ้านบางदान

ทั้งนี้ ยกเว้นบริเวณหมายเลข ๘.๑๓ ที่กำหนดไว้เป็นสี่เหลี่ยมผืนผ้า และหมายเลข ๑๐.๑๕ ที่กำหนดไว้เป็นสี่เหลี่ยม

๕.๑๕ ด้านตะวันออก จุดถนนสาย ฉ ๓ ปากตะวันตก

ด้านใต้ จุดทางหลวงแผ่นดินหมายเลข ๕๐๗ ปากเหนือ

ด้านตะวันตก จุดแนวเขตผังเมืองรวมด้านใต้ เส้นขนานระยะ ๑๐๐ เมตร กับ ศูนย์กลางทางหลวงแผ่นดินหมายเลข ๕๐๗ เส้นขนานระยะ ๑๐๐ เมตร กับ ศูนย์กลางถนนสาย ฉ ๓ และถนนสาย จ ๓ ปากตะวันออก

๖. ที่ดินในบริเวณหมายเลข ๖.๑ ถึงหมายเลข ๖.๖ ที่กำหนดไว้เป็นสี่เหลี่ยมผืนผ้า ให้เป็นที่ดิน ประเภทที่โล่งเพื่อนันทนาการและการรักษาคุณภาพสิ่งแวดล้อมมีรายการดังต่อไปนี้

๖.๑ ด้านเหนือ จุดแนวเขตผังเมืองรวมด้านเหนือ ซึ่งเป็นเส้นตรงที่ลากต่อจากจุด ที่ถนนสาย ข บรรจบกับถนนสาย จ ๑ ไปทางทิศตะวันออกเฉียงเหนือ จนจดอ่าวไทย

ด้านตะวันออก จุดอ่าวไทย

ด้านใต้ จุดถนนสาธารณะไม่ปรากฏชื่อปากเหนือ

ด้านตะวันตก จุดถนนสาย ก ๑ ปากตะวันออก

๖.๒ หาดแก้ว

๖.๓ ที่ดินบริเวณเขาหัวเขาแดง เขาแดง และเขาเมือง

๖.๔ ที่ดินบริเวณเขาเขียว

๖.๕ ด้านเหนือ จุดทะเลสาบสงขลา

ด้านตะวันออก จุดแนวเขตผังเมืองรวมเมืองสงขลา เส้นขนานระยะ ๑๒๐ เมตร กับริมฝั่งทะเลสาบสงขลา และเส้นขนานระยะ ๑๐๐ เมตร กับศูนย์กลางถนนสาย ฉ ๓

ด้านใต้ จุดถนนสาย จ ๓ ปากเหนือ

ด้านตะวันตก จุดถนนสาย ฉ ๓ ปากตะวันออก

๖.๖ ด้านเหนือ จุดทะเลสาบสงขลา

ด้านตะวันออก จุดถนนสาย ฉ ๓ ปากตะวันตก

ด้านใต้ จุดถนนสาย จ ๓ ปากเหนือ เส้นขนานระยะ ๑๐๐ เมตร กับ ศูนย์กลางถนนสาย ฉ ๓ เส้นขนานระยะ ๑๒๐ เมตร กับริมฝั่งทะเลสาบสงขลา และเส้นขนานระยะ ๑๒๐ เมตร กับริมฝั่งคลองพะวง

ด้านตะวันตก จุดแนวเขตผังเมืองรวมเมืองหาดใหญ่

๗. ที่ดินในบริเวณหมายเลข ๗.๑ ถึงบริเวณหมายเลข ๗.๕ ที่กำหนดไว้เป็นสีฟ้า ให้เป็นที่ดินประเภทที่โล่งเพื่อการรักษาคุณภาพสิ่งแวดล้อม มีรายการดังต่อไปนี้

๗.๑ ด้านเหนือ จดแนวเขตผังเมืองรวมด้านเหนือซึ่งเป็นเส้นตรงที่ลากจากจุดที่ถนนสาย ช บรรจบกับถนนสาย จ ๑ ไปทางทิศตะวันออกเฉียงเหนือ

ด้านตะวันออก จดเส้นขนานระยะ ๓๐๐ เมตร กับชายฝั่งอ่าวไทย และหาดแก้ว

ด้านใต้ จดเส้นตรงที่ลากจากจุดซึ่งอยู่ห่างจากถนนสาย ก ๓ บรรจบกับถนนสาย จ ๑ ไปทางทิศตะวันออกเฉียงเหนือตามแนวถนนสาย ก ๓ เป็นระยะ ๑,๒๕๐ เมตร ไปทางทิศตะวันออกเฉียงเหนือจนจดหาดแก้ว

ด้านตะวันตก จดชายฝั่งอ่าวไทย

๗.๒ ด้านเหนือ จดเส้นตรงที่ลากจากจุดซึ่งอยู่ห่างจากถนนสาย ก ๓ บรรจบกับถนนสาย จ ๑ ไปทางทิศตะวันออกเฉียงเหนือตามแนวถนนสาย ก ๓ เป็นระยะ ๑,๒๕๐ เมตร ไปทางทิศตะวันออกเฉียงเหนือจนจดหาดแก้ว

ด้านตะวันออก จดเส้นขนานระยะ ๓๐๐ เมตร กับชายฝั่งอ่าวไทย หาดแก้ว และแนวเขตผังเมืองรวมเมืองสงขลา

ด้านใต้ จดเส้นตรงที่ลากจากจุดซึ่งอยู่ห่างจากถนนสาย ง ๓ บรรจบกับถนนสาย จ ๑ ไปทางทิศตะวันออกเฉียงใต้ตามแนวถนนสาย จ ๑ เป็นระยะ ๘๐๐ เมตร ไปทางทิศตะวันออกเฉียงใต้จนบรรจบกับแนวเขตผังเมืองรวมเมืองสงขลา

ด้านตะวันตก จดชายฝั่งอ่าวไทย

๗.๓ ด้านเหนือ จดเส้นตรงที่ลากจากจุดซึ่งอยู่ห่างจากถนนสาย ง ๓ บรรจบกับถนนสาย จ ๑ ไปทางทิศตะวันออกเฉียงใต้ตามแนวถนนสาย จ ๑ เป็นระยะ ๘๐๐ เมตร ไปทางทิศตะวันออกเฉียงใต้จนบรรจบกับแนวเขตผังเมืองรวมเมืองสงขลา

ด้านตะวันออก จดแนวเขตผังเมืองรวมเมืองสงขลาและเส้นขนานระยะ ๓๐๐ เมตร กับริมฝั่งทะเลสาบสงขลา

ด้านใต้ จดเส้นขนานระยะ ๓๐๐ เมตร กับริมฝั่งทะเลสาบสงขลา

ด้านตะวันตก จดแนวเขตผังเมืองรวมด้านตะวันตกซึ่งเป็นเส้นที่ลากจากปากคลองอดฝั่งตะวันออกเฉียงใต้ไปทางทิศตะวันตกเฉียงใต้ เป็นระยะ ๒๐๐ เมตร แล้วไปทางทิศใต้จนบรรจบกับแนวเขตอำเภอหาดใหญ่

๗.๔ บริเวณภายในเส้นขนานระยะ ๓๐๐ เมตร โดยรอบชายฝั่งเกาะยอ

- ๓.๕ ด้านเหนือ จดเส้นขนานระยะ ๓๐๐ เมตร กับชายฝั่งทะเลสาบสงขลา  
 ด้านตะวันออก จดแนวเขตฝั่งเมืองรวมเมืองสงขลา  
 ด้านใต้ จดชายฝั่งทะเลสาบสงขลา  
 ด้านตะวันตก จดแนวเขตอำเภอหาดใหญ่

๘. ที่ดินในบริเวณหมายเลข ๘.๑ ถึงหมายเลข ๘.๑๔ ที่กำหนดไว้เป็นสี่เหลี่ยมผืนผ้า ให้เป็นที่ดินประเภทสถาบันการศึกษา มีรายการดังต่อไปนี้

- ๘.๑ โรงเรียนวัดรัตนประชาราม  
 ๘.๒ โรงเรียนสงขลาวิทยาคม  
 ๘.๓ โรงเรียนวัดธรรมโฆษณ์  
 ๘.๔ โรงเรียนบัวหลวง  
 ๘.๕ โรงเรียนบ้านหัวเขาแดง (ราษฎร์อุปถัมภ์)  
 ๘.๖ โรงเรียนวัดบ่อบาบ  
 ๘.๗ โรงเรียนวัดสถิตย์ชลธาร  
 ๘.๘ โรงเรียนบ้านหัวเขา  
 ๘.๙ โรงเรียนวัดบ่อทรัพย์  
 ๘.๑๐ โรงเรียนวัดเขาบ่อ  
 ๘.๑๑ โรงเรียนวัดท้ายยอ (อนุสรณ์สามัคคี)  
 ๘.๑๒ วิทยาลัยประมงสงขลาติณสุตานนท์  
 ๘.๑๓ โรงเรียนบ้านบางदान  
 ๘.๑๔ โรงเรียนนวมินทราชูทิศทักษิณ

๙. ที่ดินในบริเวณหมายเลข ๙.๑ ถึงหมายเลข ๙.๖ ที่กำหนดไว้เป็นสี่เหลี่ยมผืนผ้า ให้เป็นที่ดินประเภทอนุรักษ์เพื่อการส่งเสริมเอกลักษณ์ศิลปวัฒนธรรมไทยมีรายการดังต่อไปนี้

- ๙.๑ ที่ฝั่งศพพระยาแขก (มรหุ่ม)  
 ๙.๒ เขาน้อย คูเมือง ป้อมเมืองสงขลาเก่า  
 ๙.๓ ที่ฝั่งศพตันสกุล ณ สงขลา  
 ๙.๔ ที่ฝั่งศพตันสกุล ณ สงขลา  
 ๙.๕ ที่ฝั่งศพตันสกุล ณ สงขลา  
 ๙.๖ พระเจดีย์บนยอดเขาภู

๑๐. ที่ดินในบริเวณหมายเลข ๑๐.๑ ถึงหมายเลข ๑๐.๑๖ ที่กำหนดไว้เป็นสีเทาอ่อน ให้เป็นที่ดินประเภทสถาบันศาสนา มีรายการดังต่อไปนี้

- ๑๐.๑ วัดรัตนประชาราม
- ๑๐.๒ วัดธรรมโฆษณ์
- ๑๐.๓ วัดบ่อบาป
- ๑๐.๔ วัดเขาน้อย
- ๑๐.๕ สำนักสงฆ์โคกยาง
- ๑๐.๖ วัดสถิตย์ธาราม
- ๑๐.๗ วัดเจ้านคร
- ๑๐.๘ วัดสุวรรณคีรี
- ๑๐.๙ วัดบ่อทรัพย์
- ๑๐.๑๐ วัดภูผาเบิก
- ๑๐.๑๑ วัดเขาบ่อ
- ๑๐.๑๒ วัดแหลมพ้อ
- ๑๐.๑๓ วัดท้ายยอ
- ๑๐.๑๔ วัดโคกเบี้ยว
- ๑๐.๑๕ วัดบางदान
- ๑๐.๑๖ วัดน้ำกระจาย

๑๑. ที่ดินในบริเวณหมายเลข ๑๑.๑ ถึงหมายเลข ๑๑.๑๖ ที่กำหนดไว้เป็นสีน้ำเงิน ให้เป็นที่ดินประเภทสถาบันราชการ การสาธารณูปโภคและสาธารณูปการ มีรายการดังต่อไปนี้

- ๑๑.๑ หมวดการทางเขาแดง
- ๑๑.๒ ที่ว่าการอำเภอสิงหนคร
- ๑๑.๓ สถานีตำรวจภูธรอำเภอสิงหนคร
- ๑๑.๔ สถานีประมงจังหวัดสงขลา
- ๑๑.๕ สถานีอนามัยตำบลหัวเขา
- ๑๑.๖ สถาบันทักษิณคดีศึกษา
- ๑๑.๗ สถานีอนามัยบ้านสวนเรียน
- ๑๑.๘ ศูนย์สงเคราะห์บุคคลปัญญาอ่อนภาคใต้ โรงพยาบาลสงขลา ศูนย์วิทยาศาสตร์

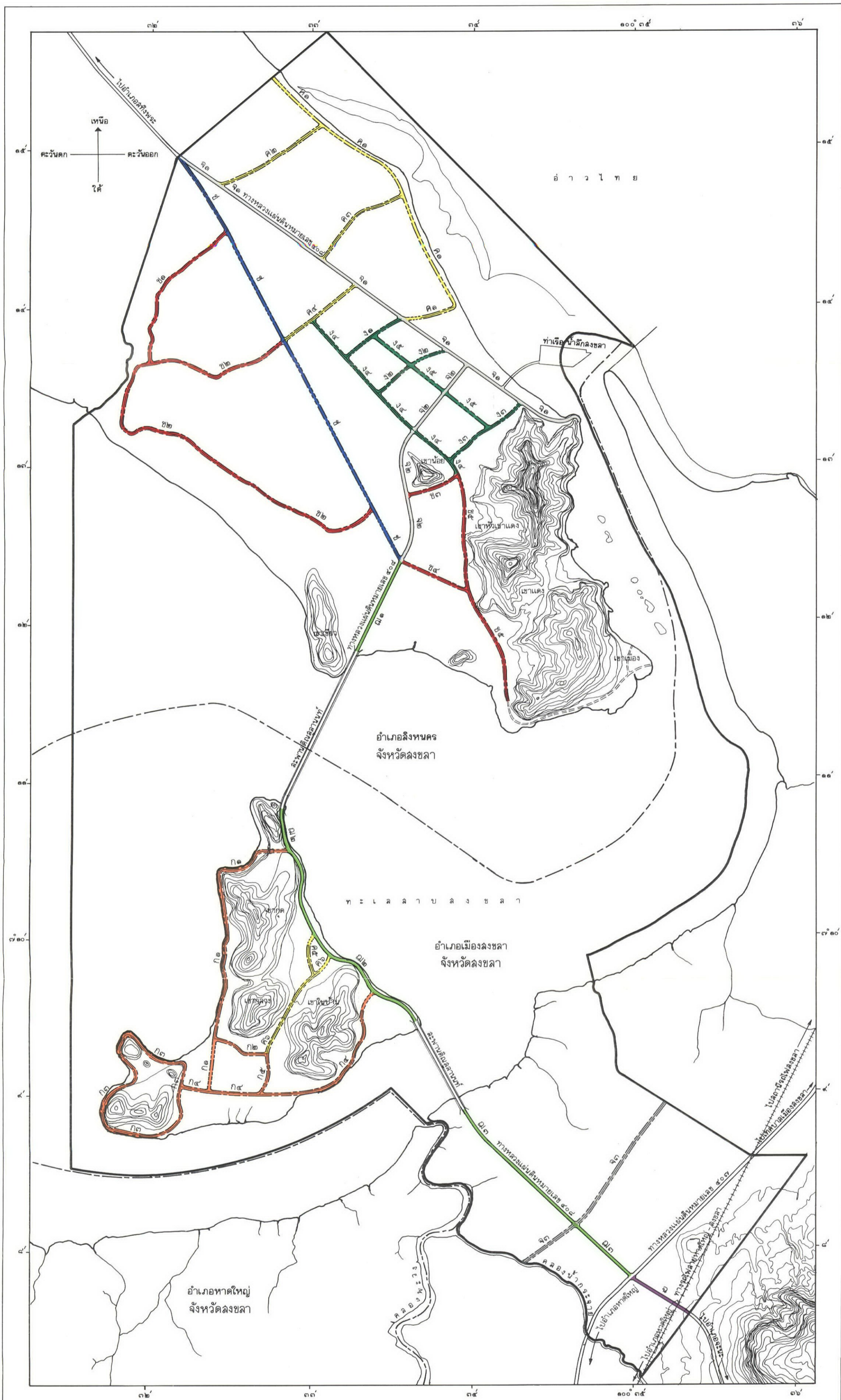

การแพทย์ ๑ สงขลา สถานแรกรับเด็กภาคใต้สงขลา ศูนย์ประสานงานโครงการพัฒนานิคมสร้างตนเอง  
ศูนย์สงเคราะห์ผู้ประสบภัยภาคใต้ จังหวัดสงขลา สำนักงานพัฒนาที่ดินเขต ๑๒ สำนักงานพัฒนาที่ดิน  
จังหวัดสงขลา สถานีวิทยุกระจายเสียงแห่งประเทศไทยจังหวัดสงขลา สำนักงานองค์การตลาด  
เพื่อเกษตรกรจังหวัดสงขลา

๑๑.๕ สถานีวิทยุแห่งประเทศไทยเพื่อการศึกษา ศูนย์การศึกษานอกโรงเรียน

แผนผังแสดงโครงการคมนาคมและขนส่งท้ายกฎกระทรวง

ฉบับที่ ๒๕๕ (พ.ศ. ๒๕๓๔)

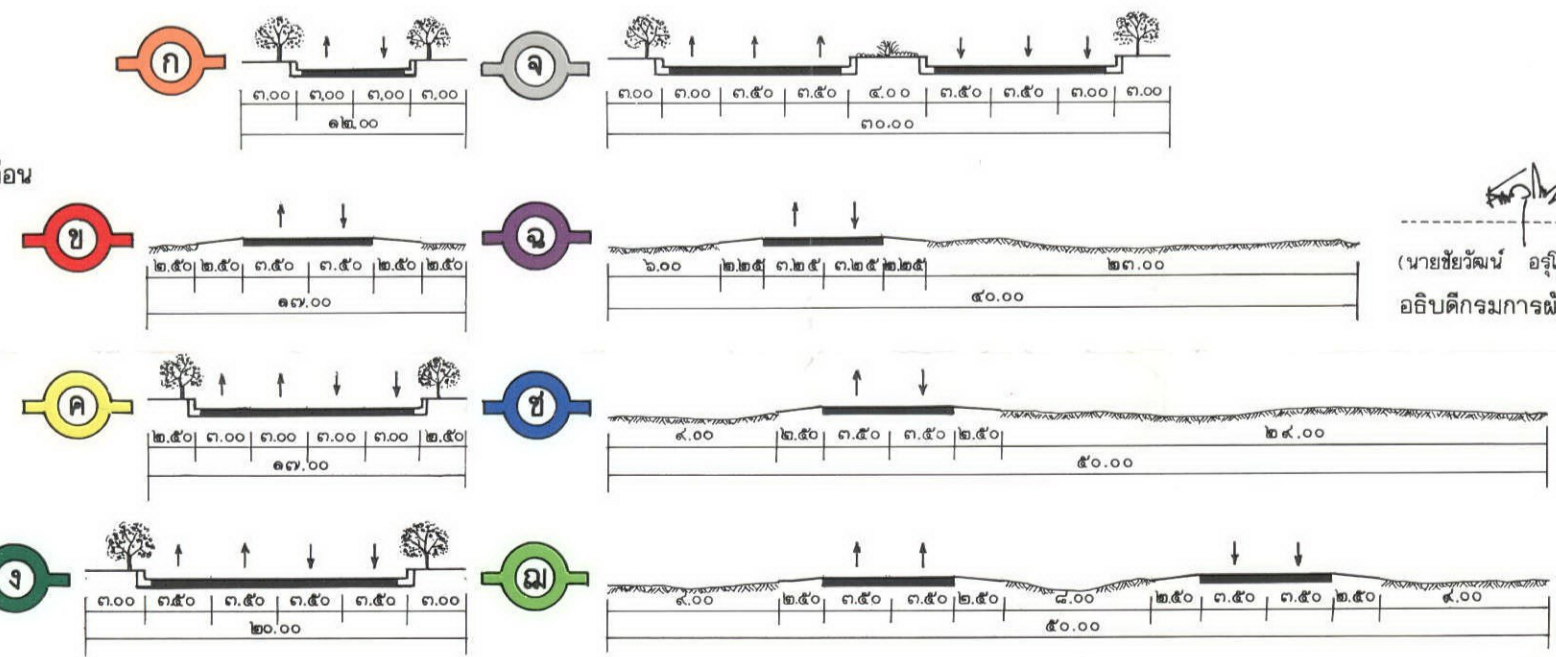
ออกตามความในพระราชบัญญัติการผังเมือง พ.ศ. ๒๕๑๘



ความกว้างของเขตทางและช่องทางจราจร

เครื่องหมาย

- แนวเขตผังเมืองรวม
- - - เขตอำเภอ
- == ทางหลวง ถนน
- === ถนนลูกรัง พื้นถนนอ่อน
- ==== ถนนเดิมขยาย
- ===== ถนนโครงการ
- +++++ ทางรถไฟ
- ||| สะพาน
- ~ คลอง
- ภูเขา



กรมการผังเมือง

(นายชัยวัฒน์ อรุณทรัพย์วัฒน์)  
อธิบดีกรมการผังเมือง

ผังเมืองรวมชุมชนท่าเรือน้ำลึกงขลา จังหวัดดงขลา

ถนนสาย ข ๑ เป็นถนนเดิมไม่ปรากฏชื่อกำหนดให้ขยายเขตทาง เริ่มต้นจากถนนสาย ข ไปทางทิศตะวันตกเฉียงใต้ตามแนวถนนเดิมจนบรรจบกับถนนสาย ข ๒

ถนนสาย ข ๒ เป็นถนนเดิมไม่ปรากฏชื่อกำหนดให้ขยายเขตทาง เริ่มต้นจากถนนสาย ข ไปทางทิศตะวันตกเฉียงใต้ ทิศใต้และทิศตะวันออกเฉียงใต้ตามแนวถนนเดิมจนบรรจบกับถนนสาย ข

ถนนสาย ข ๓ เป็นถนนเดิมไม่ปรากฏชื่อกำหนดให้ขยายเขตทาง เริ่มต้นจากทางหลวงแผ่นดินหมายเลข ๕๐๘ (ถนนสาย จ ๒) ไปทางทิศตะวันออกเฉียงเหนือตามแนวถนนเดิม ระยะประมาณ ๖๒๐ เมตร จนบรรจบกับถนนสาย ข ๕

ถนนสาย ข ๔ เป็นถนนเดิมไม่ปรากฏชื่อกำหนดให้ขยายเขตทาง เริ่มต้นจากทางหลวงแผ่นดินหมายเลข ๕๐๘ (ถนนสาย จ ๒ และถนนสาย ฉ ๑) ไปทางทิศตะวันออกเฉียงใต้ตามแนวถนนเดิมจนบรรจบกับถนนสาย ข ๕

ถนนสาย ข ๕ เป็นถนนเดิมไม่ปรากฏชื่อกำหนดให้ขยายเขตทาง เริ่มต้นจากถนนสาย ง ๔ ไปทางทิศตะวันออกเฉียงใต้ตามแนวถนนเดิม ระยะประมาณ ๒,๗๕๐ เมตร

๓. ถนนแบบ ค ขนาดเขตทาง ๑๗.๐๐ เมตร ทางเท้ากว้างข้างละ ๒.๕๐ เมตร และปลูกต้นไม้มีช่องทางเดินรถไป-กลับ กว้างช่องละ ๓.๐๐ เมตร ๔ ช่องทาง จำนวน ๖ สาย ดังนี้

ถนนสาย ค ๑ เป็นถนนโครงการกำหนดให้ก่อสร้างใหม่และถนนเดิมไม่ปรากฏชื่อกำหนดให้ขยายเขตทาง เริ่มต้นจากทางหลวงแผ่นดินหมายเลข ๕๐๘ (ถนนสาย จ ๑) ที่บริเวณถนนสาย ง ๑ บรรจบกับทางหลวงแผ่นดินหมายเลข ๕๐๘ (ถนนสาย จ ๑) ไปทางทิศตะวันออกเฉียงเหนือ ระยะประมาณ ๒๐๐ เมตร จนบรรจบกับถนนเดิมไม่ปรากฏชื่อ ไปทางทิศตะวันออกเฉียงเหนือตามแนวถนนเดิมจนสุดถนน ไปทางทิศตะวันตกเฉียงเหนือ ระยะประมาณ ๓,๕๐๐ เมตร จนสุดแนวเขตผังเมืองรวมด้านเหนือที่บริเวณห่างจากแนวเขตผังเมืองรวมด้านเหนือตัดกับทางหลวงแผ่นดินหมายเลข ๕๐๘ (ถนนสาย จ ๑) ไปทางทิศตะวันออกเฉียงเหนือตามแนวเขตผังเมืองรวมด้านเหนือ ระยะประมาณ ๑,๔๒๐ เมตร

ถนนสาย ค ๒ เป็นถนนเดิมไม่ปรากฏชื่อกำหนดให้ขยายเขตทาง เริ่มต้นจากทางหลวงแผ่นดินหมายเลข ๕๐๘ (ถนนสาย จ ๑) ไปทางทิศตะวันออกเฉียงเหนือตามแนวถนนเดิมจนบรรจบกับถนนสาย ค ๑

ถนนสาย ค ๓ เป็นถนนเดิมไม่ปรากฏชื่อกำหนดให้ขยายเขตทาง เริ่มต้นจากทางหลวงแผ่นดินหมายเลข ๕๐๘ (ถนนสาย จ ๑) ไปทางทิศตะวันออกเฉียงเหนือตามแนวถนนเดิมจนบรรจบกับถนนสาย ค ๑

ถนนสาย ค ๔ เป็นถนนเดิมไม่ปรากฏชื่อกำหนดให้ขยายเขตทาง เริ่มต้นจากถนนสาย ข ไปทางทิศตะวันออกเฉียงเหนือตามแนวถนนเดิมจนบรรจบกับทางหลวงแผ่นดินหมายเลข ๕๐๘ (ถนนสาย จ ๑)

ถนนสาย ก ๕ เป็นถนนเดิมไม่ปรากฏชื่อกำหนดให้ขยายเขตทางและถนนโครงการกำหนดให้ก่อสร้างใหม่ เริ่มต้นจากถนนสาย ก ๖ ไปทางทิศตะวันตกเฉียงเหนือตามแนวถนนเดิมจนสุดถนนไปทางทิศเหนือ ระยะประมาณ ๑๓๐ เมตร จนบรรจบกับทางหลวงแผ่นดินหมายเลข ๔๐๘ (ถนนสาย ฅ ๒) ที่บริเวณห่างจากทางหลวงแผ่นดินหมายเลข ๔๐๘ (ถนนสาย ฅ ๒) บรรจบกับถนนสาย ก ๑ ไปทางทิศตะวันออกเฉียงใต้ตามแนวทางหลวงแผ่นดินหมายเลข ๔๐๘ (ถนนสาย ฅ ๒) ระยะประมาณ ๑,๑๘๐ เมตร

ถนนสาย ก ๖ เป็นถนนเดิมไม่ปรากฏชื่อกำหนดให้ขยายเขตทางและถนนโครงการกำหนดให้ก่อสร้างใหม่ เริ่มต้นจากถนนสาย ก ๒ ไปทางทิศตะวันออกเฉียงเหนือตามแนวถนนเดิมจนสุดถนนไปทางทิศตะวันออกเฉียงเหนือระยะประมาณ ๑๘๐ เมตร จนบรรจบกับทางหลวงแผ่นดินหมายเลข ๔๐๘ (ถนนสาย ฅ ๒) ที่บริเวณห่างจากทางหลวงแผ่นดินหมายเลข ๔๐๘ (ถนนสาย ฅ ๒) บรรจบกับถนนสาย ก ๑ ไปทางทิศตะวันออกเฉียงใต้ตามแนวทางหลวงแผ่นดินหมายเลข ๔๐๘ (ถนนสาย ฅ ๒) ระยะประมาณ ๑,๕๕๐ เมตร

๔. ถนนแบบ ง ขนาดเขตทาง ๒๐.๐๐ เมตร ทางเท้ากว้างข้างละ ๓.๐๐ เมตร และปลูกต้นไม้มีช่องทางเดินรถไป-กลับ กว้างช่องละ ๓.๕๐ เมตร ๔ ช่องทาง จำนวน ๕ สาย ดังนี้

ถนนสาย ง ๑ เป็นถนนเดิมไม่ปรากฏชื่อกำหนดให้ขยายเขตทาง เริ่มต้นจากถนนสาย ง ๔ ไปทางทิศตะวันออกเฉียงเหนือตามแนวถนนเดิมจนบรรจบกับทางหลวงแผ่นดินหมายเลข ๔๐๘ (ถนนสาย จ ๑)

ถนนสาย ง ๒ เป็นถนนเดิมไม่ปรากฏชื่อกำหนดให้ขยายเขตทางและถนนโครงการกำหนดให้ก่อสร้างใหม่ เริ่มต้นจากถนนสาย ง ๔ ไปทางทิศตะวันออกเฉียงเหนือตามแนวถนนเดิมจนสุดถนนไปทางทิศตะวันออกเฉียงเหนือระยะประมาณ ๑๖๐ เมตร จนบรรจบกับถนนเดิมไม่ปรากฏชื่อ ไปทางทิศตะวันออกเฉียงเหนือตามแนวถนนเดิมจนบรรจบกับทางหลวงแผ่นดินหมายเลข ๔๐๘ (ถนนสาย จ ๑)

ถนนสาย ง ๓ เป็นถนนเดิมไม่ปรากฏชื่อกำหนดให้ขยายเขตทาง เริ่มต้นจากถนนสาย ง ๔ ไปทางทิศตะวันออกเฉียงเหนือตามแนวถนนเดิมจนบรรจบกับทางหลวงแผ่นดินหมายเลข ๔๐๘ (ถนนสาย จ ๑)

ถนนสาย ง ๔ เป็นถนนเดิมไม่ปรากฏชื่อกำหนดให้ขยายเขตทาง เริ่มต้นจากถนนสาย ก ๔ ไปทางทิศตะวันออกเฉียงใต้ตามแนวถนนเดิมจนบรรจบกับถนนสาย ข ๕

ถนนสาย ง ๕ เป็นถนนโครงการกำหนดให้ก่อสร้างใหม่ เริ่มต้นจากถนนสาย ง ๑ ที่บริเวณห่างจากถนนสาย ง ๑ บรรจบกับทางหลวงแผ่นดินหมายเลข ๔๐๘ (ถนนสาย จ ๑) ไปทางทิศตะวันตกเฉียงใต้ตามแนวถนนสาย ง ๑ ระยะประมาณ ๓๘๐ เมตร ไปทางทิศตะวันออกเฉียงใต้ ระยะประมาณ ๕๖๐ เมตร ตัดกับถนนสาย ง ๒ ที่บริเวณห่างจากถนนสาย ง ๒ บรรจบกับทางหลวงแผ่นดิน



หมายเลข ๔๐๘ (ถนนสาย จ ๑) ไปทางทิศตะวันตกเฉียงใต้ ตามแนวถนนสาย ง ๒ ระยะประมาณ ๔๗๐ เมตร ไปทางทิศตะวันออกเฉียงใต้ ระยะประมาณ ๕๓๐ เมตร ตัดกับทางหลวงแผ่นดินหมายเลข ๔๐๘ (ถนนสาย จ ๒) ที่บริเวณห่างจากทางหลวงแผ่นดินหมายเลข ๔๐๘ (ถนนสาย จ ๑) บรรจบกับทางหลวงแผ่นดินหมายเลข ๔๐๘ (ถนนสาย จ ๒) ไปทางทิศตะวันตกเฉียงใต้ ตามแนวทางหลวงแผ่นดินหมายเลข ๔๐๘ (ถนนสาย จ ๒) ระยะประมาณ ๔๔๐ เมตร ไปทางทิศตะวันออกเฉียงใต้ ระยะประมาณ ๖๕๐ เมตร จนบรรจบกับถนนสาย ง ๓ ที่บริเวณห่างจากถนนสาย ง ๓ บรรจบกับทางหลวงแผ่นดินหมายเลข ๔๐๘ (ถนนสาย จ ๑) ไปทางทิศตะวันตกเฉียงใต้ตามแนวถนนสาย ง ๓ ระยะประมาณ ๕๘๐ เมตร

๕. ถนนแบบ จ ขนาดเขตทาง ๓๐.๐๐ เมตร ทางเท้ากว้างข้างละ ๓.๐๐ เมตร และปลูกต้นไม้ มีช่องทางเพื่อการจราจรของยานพาหนะที่มีความเร็วต่ำ การหยุดรับส่งและการจอดรถในกรณีฉุกเฉิน กว้างช่องละ ๓.๐๐ เมตร ๒ ช่องทาง มีช่องทางเดินรถไป - กลับ กว้างช่องละ ๓.๕๐ เมตร ๔ ช่องทาง มีเกาะกลางกว้าง ๔.๐๐ เมตร และปลูกต้นไม้ จำนวน ๓ สาย ดังนี้

ถนนสาย จ ๑ เป็นถนนเดิม คือ ทางหลวงแผ่นดินหมายเลข ๔๐๘ เริ่มต้นจากถนนไม่ปรากฏชื่อ (ถนนสาย ข) ไปทางทิศตะวันออกเฉียงใต้ตามแนวถนนเดิมจนสุดถนน

ถนนสาย จ ๒ เป็นถนนเดิม คือ ทางหลวงแผ่นดินหมายเลข ๔๐๘ เริ่มต้นจากทางหลวงแผ่นดินหมายเลข ๔๐๘ (ถนนสาย จ ๑) ไปทางทิศตะวันตกเฉียงใต้ตามแนวถนนเดิมจนบรรจบกับทางหลวงแผ่นดินหมายเลข ๔๐๘ (ถนนสาย ฅ ๑)

ถนนสาย จ ๓ เป็นถนนเดิมไม่ปรากฏชื่อกำหนดให้ขยายเขตทาง เริ่มต้นจากคลองน้ำกระจายฝั่งตะวันออก (แนวเขตผังเมืองรวมด้านใต้) ไปทางทิศตะวันออกเฉียงเหนือตามแนวถนนเดิมจนสุดแนวเขตผังเมืองรวมด้านตะวันออก

๖. ถนนแบบ ฉ ขนาดเขตทาง ๔๐.๐๐ เมตร มีที่ว่างเพื่อขยายผิวจราจรด้านซ้าย กว้าง ๖.๐๐ เมตร และด้านขวา กว้าง ๒๓.๐๐ เมตร ไหล่ทางกว้างข้างละ ๒.๒๕ เมตร มีช่องทางเดินรถไป - กลับ กว้างช่องละ ๓.๒๕ เมตร ๒ ช่องทาง จำนวน ๑ สาย เป็นถนนโครงการกำหนดให้ก่อสร้างใหม่ เริ่มต้นจากทางหลวงแผ่นดินหมายเลข ๔๐๘ (ถนนสาย ฅ ๓) ที่บริเวณทางหลวงแผ่นดินหมายเลข ๔๐๘ (ถนนสาย ฅ ๓) บรรจบกับทางหลวงแผ่นดินหมายเลข ๔๐๗ ไปทางทิศตะวันออกเฉียงใต้ ระยะประมาณ ๘๒๐ เมตร จนสุดแนวเขตผังเมืองรวมด้านตะวันออก ที่บริเวณห่างจากทางรถไฟสายภาคใหญ่ - สงขลา ตัดกับแนวเขตผังเมืองรวมด้านตะวันออกไปทางทิศตะวันออกเฉียงเหนือ ระยะประมาณ ๕๐๐ เมตร

๗. ถนนแบบ ช ขนาดเขตทาง ๕๐.๐๐ เมตร มีที่ว่างเพื่อขยายผิวจราจรด้านซ้าย กว้าง ๕.๐๐ เมตร และด้านขวา กว้าง ๒๕.๐๐ เมตร ไหล่ทางกว้างข้างละ ๒.๕๐ เมตร มีช่องทางเดินรถไป - กลับ กว้างช่องละ ๓.๕๐ เมตร ๒ ช่องทาง จำนวน ๑ สาย เป็นถนนเดิมไม่ปรากฏชื่อกำหนดให้ขยายเขตทางและถนนโครงการกำหนดให้ก่อสร้างใหม่ เริ่มต้นจากทางหลวงแผ่นดินหมายเลข ๔๐๘ (ถนนสาย จ ๒ และถนนสาย ฅ ๑) ไปทางทิศตะวันตกเฉียงเหนือตามแนวถนนเดิมจนสุดถนน ไปทางทิศตะวันตกเฉียงเหนือ ระยะประมาณ ๔,๑๗๐ เมตร จนบรรจบกับถนนเดิมไม่ปรากฏชื่อ ไปทางทิศตะวันตกเฉียงเหนือตามแนวถนนเดิมจนสุดแนวเขตผังเมืองรวมด้านตะวันตก

๘. ถนนแบบ ฅ ขนาดเขตทาง ๕๐.๐๐ เมตร มีที่ว่างเพื่อขยายผิวจราจรกว้างข้างละ ๕.๐๐ เมตร ไหล่ทางด้านนอกกว้างข้างละ ๒.๕๐ เมตร มีช่องทางเดินรถไป - กลับ กว้างช่องละ ๓.๕๐ เมตร ๔ ช่องทาง ไหล่ทางด้านในกว้างข้างละ ๒.๕๐ เมตร มีคูระบายน้ำกลางถนน กว้าง ๘.๐๐ เมตร จำนวน ๓ สาย ดังนี้

ถนนสาย ฅ ๑ เป็นถนนเดิม คือ ทางหลวงแผ่นดินหมายเลข ๔๐๘ เริ่มต้นจากเชิงสะพานติณสูลานนท์ด้านเหนือ ไปทางทิศตะวันออกเฉียงเหนือตามแนวถนนเดิมจนบรรจบกับทางหลวงแผ่นดินหมายเลข ๔๐๘ (ถนนสาย จ ๒)

ถนนสาย ฅ ๒ เป็นถนนเดิม คือ ทางหลวงแผ่นดินหมายเลข ๔๐๘ เริ่มต้นจากเชิงสะพานติณสูลานนท์ด้านใต้ ไปทางทิศตะวันออกเฉียงใต้ตามแนวถนนเดิมจนบรรจบกับเชิงสะพานติณสูลานนท์ด้านเหนือ

ถนนสาย ฅ ๓ เป็นถนนเดิม คือ ทางหลวงแผ่นดินหมายเลข ๔๐๘ เริ่มต้นจากเชิงสะพานติณสูลานนท์ด้านใต้ ไปทางทิศตะวันออกเฉียงใต้ตามแนวถนนเดิมจนบรรจบกับทางหลวงแผ่นดินหมายเลข ๔๐๗

หมายเหตุ :- เหตุผลในการประกาศใช้กฎกระทรวงฉบับนี้ คือ โดยที่สมควรกำหนดให้ใช้บังคับผังเมืองรวม ในท้องที่ ตำบลชิงโค ตำบลหัวเขา ตำบลสตึงหม้อ อำเภอสิงหนคร และตำบลบ่อทราย ตำบลเกาะยอ ตำบลเขารูปช้าง ตำบลพะวง อำเภอเมืองสงขลา จังหวัดสงขลา เพื่อใช้เป็นแนวทางในการพัฒนา และการดำรงรักษาเมืองและบริเวณที่เกี่ยวข้องหรือชนบท ในด้านการใช้ประโยชน์ในทรัพย์สิน การคมนาคมและการขนส่ง การสาธารณูปโภค บริการสาธารณะและสภาพแวดล้อม ทั้งนี้ เพื่อให้บรรลุวัตถุประสงค์ของการผังเมือง และโดยที่มาตรา ๒๖ วรรคหนึ่ง แห่งพระราชบัญญัติการผังเมือง พ.ศ. ๒๕๑๘ ซึ่งแก้ไขเพิ่มเติมโดยพระราชบัญญัติการผังเมือง (ฉบับที่ ๓) พ.ศ. ๒๕๓๕ บัญญัติว่า การใช้บังคับผังเมืองรวมให้กระทำโดยกฎกระทรวง จึงจำเป็นต้องออกกฎกระทรวงนี้

รายการประกอบแผนผังแสดงโครงการคมนาคมและขนส่งท้ายกฎกระทรวง

ฉบับที่ ๒๕๕ (พ.ศ. ๒๕๓๕)

ออกตามความในพระราชบัญญัติการผังเมือง

พ.ศ. ๒๕๑๘

ถนนตามแผนผังแสดงโครงการคมนาคมและขนส่ง แบ่งเป็น ๘ ขนาด คือ

๑. ถนนแบบ ก ขนาดเขตทาง ๑๒.๐๐ เมตร ทางเท้ากว้างข้างละ ๓.๐๐ เมตร และปลูกต้นไม้ มีช่องทางเดินรถไป-กลับ กว้างช่องละ ๓.๐๐ เมตร ๒ ช่องทาง จำนวน ๕ สาย ดังนี้

ถนนสาย ก ๑ เป็นถนนเดิมไม่ปรากฏชื่อกำหนดให้ขยายเขตทางและถนนโครงการกำหนดให้ก่อสร้างใหม่ เริ่มต้นจากทางหลวงแผ่นดินหมายเลข ๔๐๘ (ถนนสาย ฅ ๒) ไปทางทิศตะวันตก และทิศใต้ตามแนวถนนเดิมจนบรรจบกับถนนสาย ก ๒ ไปทางทิศใต้ระยะประมาณ ๖๑๐ เมตร จนบรรจบกับถนนสาย ก ๔ ที่บริเวณห่างจากถนนสาย ก ๔ บรรจบกับถนนสาย ก ๕ ไปทางทิศตะวันตก ตามแนวถนนสาย ก ๔ ระยะประมาณ ๖๗๐ เมตร

ถนนสาย ก ๒ เป็นถนนเดิมไม่ปรากฏชื่อกำหนดให้ขยายเขตทาง เริ่มต้นจากถนนสาย ก ๑ ไปทางทิศตะวันออกเฉียงใต้ตามแนวถนนเดิมจนบรรจบกับถนนสาย ก ๖

ถนนสาย ก ๓ เป็นถนนเดิมไม่ปรากฏชื่อกำหนดให้ขยายเขตทาง เริ่มต้นจากถนนสาย ก ๔ ไปทางทิศตะวันตกเฉียงใต้ตามแนวถนนเดิมเป็นวงรอบจนบรรจบกับจุดเริ่มต้น (ถนนสาย ก ๔)

ถนนสาย ก ๔ เป็นถนนโครงการกำหนดให้ก่อสร้างใหม่และถนนเดิมไม่ปรากฏชื่อกำหนดให้ขยายเขตทาง เริ่มต้นจากทางหลวงแผ่นดินหมายเลข ๔๐๘ (ถนนสาย ฅ ๒) ที่บริเวณห่างจากทางหลวงแผ่นดินหมายเลข ๔๐๘ (ถนนสาย ฅ ๒) บรรจบกับถนนสาย ก ๑ ไปทางทิศตะวันออกเฉียงใต้ตามแนวทางหลวงแผ่นดินหมายเลข ๔๐๘ (ถนนสาย ฅ ๒) ระยะประมาณ ๒,๓๐๐ เมตร ไปทางทิศตะวันตกเฉียงใต้ ระยะประมาณ ๒๘๐ เมตร จนบรรจบกับถนนเดิมไม่ปรากฏชื่อ ไปทางทิศตะวันตกเฉียงใต้ตามแนวถนนเดิมจนบรรจบกับถนนสาย ก ๓

ถนนสาย ก ๕ เป็นถนนเดิมไม่ปรากฏชื่อกำหนดให้ขยายเขตทาง เริ่มต้นจากถนนสาย ก ๒ ไปทางทิศใต้ตามแนวถนนเดิมจนบรรจบกับถนนสาย ก ๔

๒. ถนนแบบ ข ขนาดเขตทาง ๑๗.๐๐ เมตร มีที่ว่างเพื่อขยายผิวจราจรกว้างข้างละ ๒.๕๐ เมตร ไหล่ทางกว้างข้างละ ๒.๕๐ เมตร มีช่องทางเดินรถไป-กลับ กว้างช่องละ ๓.๕๐ เมตร ๒ ช่องทาง จำนวน ๕ สาย ดังนี้