



## กฎกระทรวง

ฉบับที่ ๓๒๑ (พ.ศ. ๒๕๕๐)

ออกตามความในพระราชบัญญัติการผังเมือง

พ.ศ. ๒๕๑๘

อาศัยอำนาจตามความในมาตรา ๕ แห่งพระราชบัญญัติการผังเมือง พ.ศ. ๒๕๑๘ และมาตรา ๒๖  
วรรคหนึ่ง แห่งพระราชบัญญัติการผังเมือง พ.ศ. ๒๕๑๘ ซึ่งแก้ไขเพิ่มเติมโดยพระราชบัญญัติการผังเมือง  
(ฉบับที่ ๓) พ.ศ. ๒๕๓๕ รัฐมนตรีว่าการกระทรวงมหาดไทยออกกฎกระทรวงไว้ดังต่อไปนี้

ข้อ ๑ กฎกระทรวงนี้ให้ใช้บังคับได้มีกำหนดห้าปี

ข้อ ๒ ให้ใช้บังคับผังเมืองรวม ในท้องที่ตำบลบ่อทราย ตำบลเขารูปช้าง ตำบลเกาะแก้ว ตำบล  
พะวง และตำบลทุ่งหวัง อำเภอเมืองสงขลา จังหวัดสงขลา ภายในแนวเขตตามแผนที่ท้ายกฎกระทรวงนี้

ข้อ ๓ การวางและจัดทำผังเมืองรวมตามกฎกระทรวงนี้ มีวัตถุประสงค์เพื่อใช้เป็นแนวทาง  
ในการพัฒนา การดำรงรักษาเมืองและบริเวณที่เกี่ยวข้องหรือชนบท ในด้านการใช้ประโยชน์ในทรัพย์สิน  
การคมนาคมและการขนส่ง การสาธารณสุข โภค บริการสาธารณะ และสภาพแวดล้อมในบริเวณแนวเขต  
ตามข้อ ๒ ให้สอดคล้องกับการพัฒนาเศรษฐกิจและสังคมของประเทศตามแผนพัฒนาเศรษฐกิจและ  
สังคมแห่งชาติ

ข้อ ๔ ผังเมืองรวมตามกฎกระทรวงนี้ มีนโยบายและมาตรการเพื่อจัดระบบการใช้ประโยชน์  
ที่ดินให้มีประสิทธิภาพ สามารถรองรับและสอดคล้องกับการขยายตัวของชุมชนในอนาคต ส่งเสริมและ  
พัฒนาเศรษฐกิจและโครงสร้างบริการสาธารณะ โดยมีสาระสำคัญดังต่อไปนี้

(๑) สร้างฐานทางเศรษฐกิจและอุตสาหกรรมเพื่อให้เป็นแหล่งจ้างงาน โดยพัฒนาให้เป็น  
เมืองท่าสินค้าส่งออกที่สำคัญ พัฒนาอุตสาหกรรมส่งออกและอุตสาหกรรมที่ใช้วัตถุดิบในท้องถิ่น

(๒) พัฒนาและส่งเสริมให้เป็นสถานที่ท่องเที่ยวที่สำคัญ

(๓) พัฒนาการบริการทางสังคม การสาธารณสุขปโภคและสาธารณสุขการให้เพียงพอและได้มาตรฐาน

(๔) อนุรักษ์ทรัพยากรธรรมชาติและสิ่งแวดล้อม

ข้อ ๕ การใช้ประโยชน์ที่ดินภายในเขตผังเมืองรวม ให้เป็นไปตามแผนผังกำหนดการใช้ประโยชน์ที่ดินตามที่ได้จำแนกประเภท แผนผังแสดงโครงการคมนาคมและขนส่ง และรายการประกอบ แผนผังท้ายกฎกระทรวงนี้

ข้อ ๖ การใช้ประโยชน์ที่ดินตามแผนผังกำหนดการใช้ประโยชน์ที่ดินตามที่ได้จำแนกประเภทท้ายกฎกระทรวง ให้เป็นไปดังต่อไปนี้

(๑) ที่ดินในบริเวณหมายเลข ๑.๑ ถึงหมายเลข ๑.๖๓ ที่กำหนดไว้เป็นสีเหลือง ให้เป็นที่ดินประเภทที่อยู่อาศัยหนาแน่นน้อย

(๒) ที่ดินในบริเวณหมายเลข ๒.๑ ถึงหมายเลข ๒.๓๒ ที่กำหนดไว้เป็นสีส้ม ให้เป็นที่ดินประเภทที่อยู่อาศัยหนาแน่นปานกลาง

(๓) ที่ดินในบริเวณหมายเลข ๓.๑ ถึงหมายเลข ๓.๕ ที่กำหนดไว้เป็นสีแดง ให้เป็นที่ดินประเภทพาณิชยกรรมและที่อยู่อาศัยหนาแน่นมาก

(๔) ที่ดินในบริเวณหมายเลข ๔.๑ ถึงหมายเลข ๔.๓ ที่กำหนดไว้เป็นสีม่วง ให้เป็นที่ดินประเภทอุตสาหกรรมและคลังสินค้า

(๕) ที่ดินในบริเวณหมายเลข ๕.๑ ถึงหมายเลข ๕.๔ ที่กำหนดไว้เป็นสีม่วงอ่อน ให้เป็นที่ดินประเภทอุตสาหกรรมเฉพาะกิจ

(๖) ที่ดินในบริเวณหมายเลข ๖.๑ ถึงหมายเลข ๖.๒๘ ที่กำหนดไว้เป็นสีเขียว ให้เป็นที่ดินประเภทชนบทและเกษตรกรรม

(๗) ที่ดินในบริเวณหมายเลข ๗.๑ ถึงหมายเลข ๗.๑๗ ที่กำหนดไว้เป็นสีเขียวอ่อน ให้เป็นที่ดินประเภทที่โล่งเพื่อนันทนาการและการรักษาคุณภาพสิ่งแวดล้อม

(๘) ที่ดินในบริเวณหมายเลข ๘.๑ ถึงหมายเลข ๘.๒๗ ที่กำหนดไว้เป็นสีเขียวมะกอก ให้เป็นที่ดินประเภทสถาบันการศึกษา

(๙) ที่ดินในบริเวณหมายเลข ๙ ที่กำหนดไว้เป็นสีฟ้า ให้เป็นที่ดินประเภทที่โล่งเพื่อการรักษาคุณภาพสิ่งแวดล้อม

(๑๐) ที่ดินในบริเวณหมายเลข ๑๐.๑ ถึงหมายเลข ๑๐.๓๕ ที่กำหนดไว้เป็นสีเทาอ่อน ให้เป็นที่ดินประเภทสถาบันศาสนา

(๑๑) ที่ดินในบริเวณหมายเลข ๑๑.๑ ถึงหมายเลข ๑๑.๔๒ ที่กำหนดไว้เป็นสีน้ำเงิน ให้เป็นที่ดินประเภทสถาบันราชการ การสาธารณูปโภคและสาธารณูปการ

ข้อ ๗ ที่ดินประเภทที่อยู่อาศัยหนาแน่นน้อย ให้ใช้ประโยชน์เพื่อการอยู่อาศัย สถาบันราชการ การสาธารณูปโภคและสาธารณูปการเป็นส่วนใหญ่ สำหรับการในพื้นที่เพื่อกิจการอื่นให้ใช้เพิ่มได้อีกไม่เกินร้อยละ ๑๐ ของที่ดินประเภทนี้ในแต่ละบริเวณ และห้ามใช้ประโยชน์ในที่ดินเพื่อกิจการตามที่กำหนด ดังต่อไปนี้

(๑) โรงงานทุกประเภท เว้นแต่โรงงานที่ประกอบกิจการโดยไม่ก่อเหตุรำคาญตามกฎหมายว่าด้วยการสาธารณสุข หรือไม่เป็นมลพิษต่อชุมชนหรือสิ่งแวดล้อมตามกฎหมายว่าด้วยการส่งเสริมและรักษาคุณภาพสิ่งแวดล้อมแห่งชาติ

(๒) คลังวัตถุดิบพิษและคลังวัตถุระเบิดตามกฎหมายว่าด้วยวัตถุอันตราย

(๓) คลังเชื้อเพลิงเพื่อการขายส่ง

(๔) สถานที่บรรจุก๊าซและสถานที่เก็บก๊าซตามกฎหมายว่าด้วยการบรรจุก๊าซปิโตรเลียมเหลว แต่ไม่หมายความรวมถึงสถานีบริการและร้านจำหน่ายก๊าซ

(๕) กำจัดมูลฝอย

ข้อ ๘ ที่ดินประเภทที่อยู่อาศัยหนาแน่นปานกลาง ให้ใช้ประโยชน์เพื่อการอยู่อาศัย สถาบันราชการ การสาธารณูปโภคและสาธารณูปการเป็นส่วนใหญ่ สำหรับการในพื้นที่เพื่อกิจการอื่นให้ใช้เพิ่มได้อีกไม่เกินร้อยละ ๑๐ ของที่ดินประเภทนี้ในแต่ละบริเวณ และห้ามใช้ประโยชน์ในที่ดินเพื่อกิจการตามที่กำหนด ดังต่อไปนี้

(๑) โรงงานทุกประเภท เว้นแต่โรงงานที่ประกอบกิจการโดยไม่ก่อเหตุรำคาญตามกฎหมายว่าด้วยการสาธารณสุข หรือไม่เป็นมลพิษต่อชุมชนหรือสิ่งแวดล้อมตามกฎหมายว่าด้วยการส่งเสริมและรักษาคุณภาพสิ่งแวดล้อมแห่งชาติ

(๒) คลังวัตถุดิบพิษและคลังวัตถุระเบิดตามกฎหมายว่าด้วยวัตถุอันตราย

(๓) คลังเชื้อเพลิงเพื่อการขายส่ง

(๔) สถานที่บรรจุก๊าซและสถานที่เก็บก๊าซตามกฎหมายว่าด้วยการบรรจุก๊าซปิโตรเลียมเหลว แต่ไม่หมายความรวมถึงสถานีบริการและร้านจำหน่ายก๊าซ

(๕) เลี้ยงม้า โค กระบือ สุกร แพะ แกะ ห่าน เป็ด หรือไก่ เพื่อการค้าหรือโดยก่อเหตุรำคาญ ตามกฎหมายว่าด้วยการสาธารณสุข

(๖) กำจัดมูลฝอย

(๗) ซ้ำขายเศษวัสดุ

ข้อ ๕ ที่ดินประเภทพาณิชยกรรมและที่อยู่อาศัยหนาแน่นมากในบริเวณหมายเลข ๓.๑ ถึง หมายเลข ๓.๕ ยกเว้นหมายเลข ๓.๓ และหมายเลข ๓.๘ ให้ใช้ประโยชน์เพื่อพาณิชยกรรม การอยู่อาศัย สถาบันราชการ การสาธารณูปโภคและสาธารณูปการเป็นส่วนใหญ่ สำหรับการในพื้นที่ เพื่อกิจการอื่นให้ใช้เพิ่มได้อีกไม่เกินร้อยละ ๑๐ ของที่ดินประเภทนี้ในแต่ละบริเวณ และห้ามใช้ประโยชน์ ในที่ดินเพื่อกิจการตามที่กำหนด ดังต่อไปนี้

(๑) โรงงานทุกประเภท เว้นแต่โรงงานที่ประกอบกิจการโดยไม่ก่อเหตุรำคาญตามกฎหมาย ว่าด้วยการสาธารณสุข หรือไม่เป็นมลพิษต่อชุมชนหรือสิ่งแวดล้อมตามกฎหมายว่าด้วยการส่งเสริมและ รักษาคุณภาพสิ่งแวดล้อมแห่งชาติ

(๒) คลังวัตถุดิบพิษและคลังวัตถุระเบิดตามกฎหมายว่าด้วยวัตถุอันตราย

(๓) คลังเชื้อเพลิงเพื่อการขายส่ง

(๔) สถานที่บรรจุก๊าซและสถานที่เก็บก๊าซตามกฎหมายว่าด้วยการบรรจุก๊าซปิโตรเลียมเหลว

(๕) เลี้ยงม้า โค กระบือ สุกร แพะ แกะ ห่าน เป็ด ไก่ หรืออู เพื่อการค้าหรือโดยก่อเหตุ รำคาญตามกฎหมายว่าด้วยการสาธารณสุข

(๖) ไซโลเก็บผลิตผลการเกษตร

(๗) สุสานและฌาปนสถานตามกฎหมายว่าด้วยสุสานและฌาปนสถาน

(๘) กำจัดมูลฝอย

(๙) ซ้ำขายเศษวัสดุ

ข้อ ๑๐ ที่ดินประเภทพาณิชยกรรมและที่อยู่อาศัยหนาแน่นมากในบริเวณหมายเลข ๓.๓ และ หมายเลข ๓.๘ ให้ใช้ประโยชน์เพื่อพาณิชยกรรม การท่องเที่ยว หรือเกี่ยวข้องกับการท่องเที่ยว การอยู่อาศัย สถาบันราชการ การสาธารณูปโภคและสาธารณูปการเป็นส่วนใหญ่ สำหรับการในพื้นที่ เพื่อกิจการอื่นให้ใช้เพิ่มได้อีกไม่เกินร้อยละ ๑๐ ของที่ดินประเภทนี้ในแต่ละบริเวณ และห้ามใช้ประโยชน์ ในที่ดินเพื่อกิจการตามที่กำหนด ดังต่อไปนี้

(๑) โรงงานทุกประเภท เว้นแต่โรงงานที่ประกอบกิจการโดยไม่ก่อเหตุรำคาญตามกฎหมายว่าด้วยการสาธารณสุข หรือไม่เป็นมลพิษต่อชุมชนหรือสิ่งแวดล้อมตามกฎหมายว่าด้วยการส่งเสริมและรักษาคุณภาพสิ่งแวดล้อมแห่งชาติ

(๒) คลังวัตถุดิบพิษและคลังวัตถุระเบิดตามกฎหมายว่าด้วยวัตถุอันตราย

(๓) คลังเชื้อเพลิงเพื่อการขายส่ง

(๔) สถานที่บรรจุก๊าซและสถานที่เก็บก๊าซตามกฎหมายว่าด้วยการบรรจุก๊าซปิโตรเลียมเหลว

(๕) เลียงม้า โค กระบือ สุกร แพะ แกะ ห่าน เป็ด ไก่ หรืองู เพื่อการค้าหรือโดยก่อเหตุรำคาญตามกฎหมายว่าด้วยการสาธารณสุข

(๖) ไซโลเก็บผลิตผลการเกษตร

(๗) สุสานและฌาปนสถานตามกฎหมายว่าด้วยสุสานและฌาปนสถาน

(๘) กำจัดมูลฝอย

(๙) ซ้ำขยายเศษวัสดุ

ข้อ ๑๑ ที่ดินประเภทอุตสาหกรรมและคลังสินค้า ให้ใช้ประโยชน์เพื่ออุตสาหกรรมและคลังสินค้า สถาบันราชการ การสาธารณูปโภคและสาธารณูปการเป็นส่วนใหญ่ สำหรับการในพื้นที่เพื่อกิจการอื่นให้ใช้เพิ่มได้อีกไม่เกินร้อยละ ๑๐ ของที่ดินประเภทนี้ในแต่ละบริเวณ และห้ามใช้ประโยชน์ในที่ดินเพื่อกิจการตามที่กำหนด ดังต่อไปนี้

(๑) สถานสงเคราะห์หรือรับเลี้ยงเด็กหรือคนชรา

(๒) สุสานและฌาปนสถานตามกฎหมายว่าด้วยสุสานและฌาปนสถาน

ข้อ ๑๒ ที่ดินประเภทอุตสาหกรรมเฉพาะกิจในบริเวณหมายเลข ๕.๑ และหมายเลข ๕.๒ ให้ใช้ประโยชน์เพื่ออุตสาหกรรมเกี่ยวกับการประมง สถาบันราชการ การสาธารณูปโภคและสาธารณูปการเป็นส่วนใหญ่ สำหรับการในพื้นที่เพื่อกิจการอื่นให้ใช้เพิ่มได้อีกไม่เกินร้อยละ ๑๐ ของที่ดินประเภทนี้ในแต่ละบริเวณ และห้ามใช้ประโยชน์ในที่ดินเพื่อกิจการตามที่กำหนด ดังต่อไปนี้

(๑) โรงงานทุกประเภท เว้นแต่โรงงานที่ประกอบกิจการเกี่ยวกับอุตสาหกรรมการประมง หรือโรงงานที่ประกอบกิจการโดยไม่เป็นมลพิษต่อชุมชนหรือสิ่งแวดล้อมตามกฎหมายว่าด้วยการส่งเสริมและรักษาคุณภาพสิ่งแวดล้อมแห่งชาติ

(๒) คลังวัตถุดิบพิษตามกฎหมายว่าด้วยวัตถุอันตราย

(๓) สถานสงเคราะห์หรือรับเลี้ยงเด็กหรือคนชรา

(๔) สุสานและฌาปนสถานตามกฎหมายว่าด้วยสุสานและฌาปนสถาน

ข้อ ๑๓ ที่ดินประเภทอุตสาหกรรมเฉพาะกิจในบริเวณหมายเลข ๕.๓ และหมายเลข ๕.๔ ให้ใช้ประโยชน์เพื่ออุตสาหกรรมบริการและอุตสาหกรรมประกอบกิจการ โดยไม่เป็นมลพิษต่อชุมชนหรือสิ่งแวดล้อม สถาบันราชการ การสาธารณูปโภคและสาธารณูปการเป็นส่วนใหญ่ สำหรับการในพื้นที่เพื่อกิจการอื่นให้ใช้เพิ่มได้อีกไม่เกินร้อยละ ๑๐ ของที่ดินประเภทนี้ในแต่ละบริเวณ และห้ามใช้ประโยชน์ในที่ดินเพื่อกิจการตามที่กำหนด ดังต่อไปนี้

(๑) โรงงานทุกประเภท เว้นแต่โรงงานที่ประกอบกิจการเกี่ยวกับอุตสาหกรรมบริการ หรือโรงงานที่ประกอบกิจการ โดยไม่เป็นมลพิษต่อชุมชนหรือสิ่งแวดล้อมตามกฎหมายว่าด้วยการส่งเสริมและรักษาคุณภาพสิ่งแวดล้อมแห่งชาติ

(๒) คลังวัตถุดิบพิษตามกฎหมายว่าด้วยวัตถุอันตราย

(๓) สถานสงเคราะห์หรือรับเลี้ยงเด็กหรือคนชรา

(๔) สุสานและฌาปนสถานตามกฎหมายว่าด้วยสุสานและฌาปนสถาน

ข้อ ๑๔ ที่ดินประเภทชนบทและเกษตรกรรม ให้ใช้ประโยชน์เพื่อเกษตรกรรม สถาบันราชการ การสาธารณูปโภคและสาธารณูปการเป็นส่วนใหญ่ สำหรับการในพื้นที่เพื่อกิจการอื่นให้ใช้เพิ่มได้อีกไม่เกินร้อยละ ๑๐ ของที่ดินประเภทนี้ในแต่ละบริเวณ และห้ามใช้ประโยชน์ในที่ดินเพื่อกิจการตามที่กำหนด ดังต่อไปนี้

(๑) จัดสรรที่ดินเพื่อการอยู่อาศัย ประกอบการพาณิชย์ หรือประกอบอุตสาหกรรม

(๒) โรงงานทุกประเภท เว้นแต่โรงงานที่ประกอบกิจการโดยไม่เป็นมลพิษต่อชุมชนหรือสิ่งแวดล้อมตามกฎหมายว่าด้วยการส่งเสริมและรักษาคุณภาพสิ่งแวดล้อมแห่งชาติ

ข้อ ๑๕ ที่ดินประเภทที่โล่งเพื่อนันทนาการและการรักษาคุณภาพสิ่งแวดล้อม ให้ใช้ประโยชน์เพื่อนันทนาการหรือเกี่ยวข้องกับนันทนาการ การรักษาคุณภาพสิ่งแวดล้อมหรือสาธารณประโยชน์เท่านั้น

ข้อ ๑๖ ที่ดินประเภทสถาบันการศึกษา ให้ใช้ประโยชน์เพื่อการศึกษาหรือเกี่ยวข้องกับการศึกษา สถาบันราชการ หรือสาธารณประโยชน์เท่านั้น

ข้อ ๑๗ ที่ดินประเภทที่โล่งเพื่อการรักษาคุณภาพสิ่งแวดล้อม ให้ใช้ประโยชน์เพื่อการรักษาคุณภาพสิ่งแวดล้อม การท่องเที่ยว หรือเกี่ยวข้องกับการท่องเที่ยว สถาบันราชการ หรือสาธารณประโยชน์เท่านั้น.

ข้อ ๑๘ ที่ดินประเภทสถาบันศาสนา ให้ใช้ประโยชน์เพื่อการศาสนาหรือเกี่ยวข้องกับการศาสนา การศึกษา สถาบันราชการ หรือสาธารณประโยชน์เท่านั้น

ข้อ ๑๙ ที่ดินประเภทสถาบันราชการ การสาธารณูปโภคและสาธารณูปการ ให้ใช้ประโยชน์ เพื่อกิจการของรัฐ กิจการเกี่ยวกับการสาธารณูปโภคและสาธารณูปการ หรือสาธารณประโยชน์เท่านั้น

ข้อ ๒๐ ให้ผู้มีอำนาจหน้าที่ในการควบคุมการก่อสร้างอาคารหรือการประกอบกิจการในเขต ผังเมืองรวมปฏิบัติให้เป็นไปตามกฎกระทรวงนี้

ให้ไว้ ณ วันที่ ๒๘ พฤษภาคม พ.ศ. ๒๕๕๐

เสนาะ เทียนทอง

รัฐมนตรีว่าการกระทรวงมหาดไทย



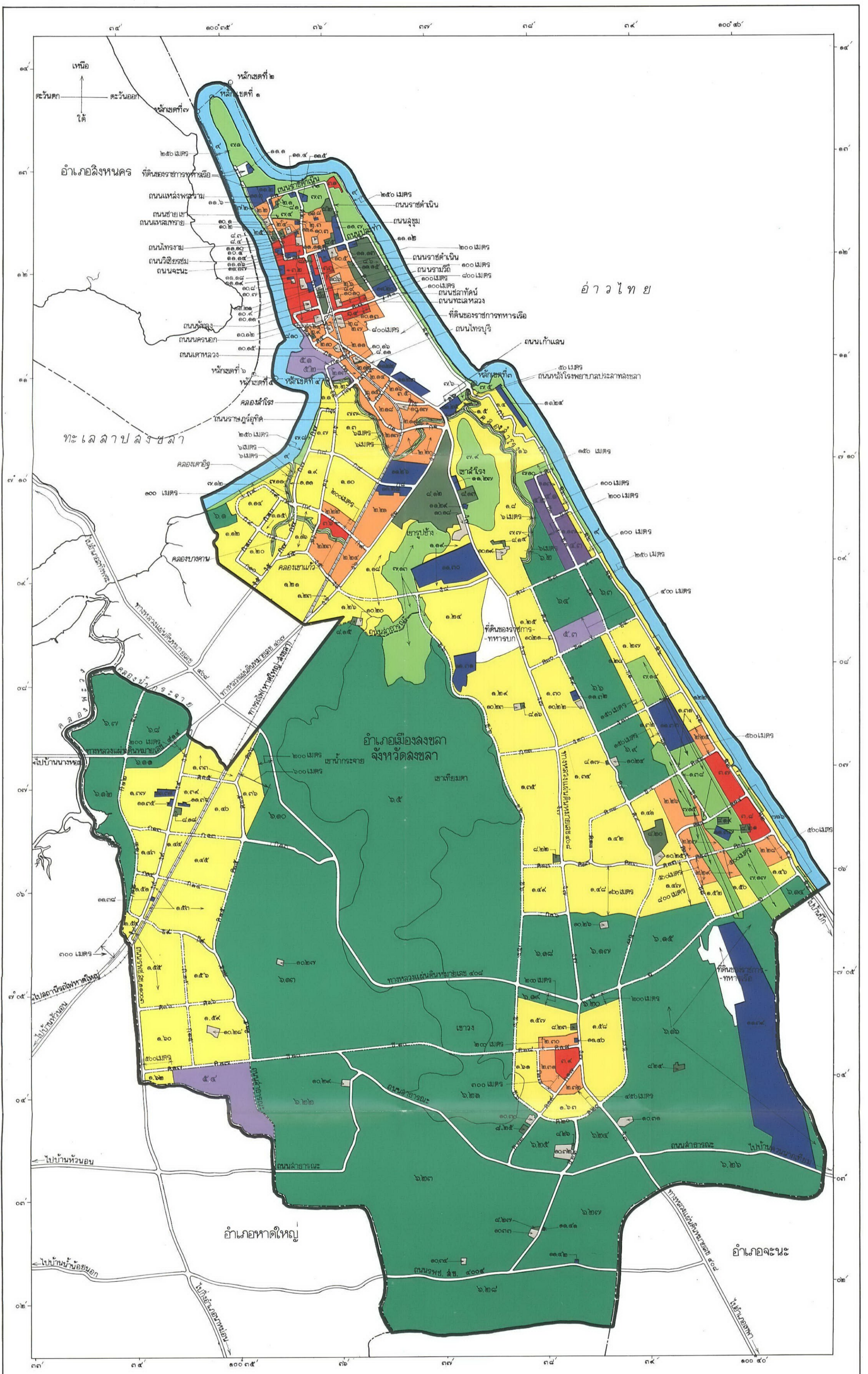


แผนผังกำหนดการใช้ประโยชน์ที่ดินตามที่ได้จำแนกประเภททำยกกฎกระทรวง

ฉบับที่ ๓๒๑ (พ.ศ. ๒๕๕๐)

ออกตามความในพระราชบัญญัติการผังเมือง พ.ศ. ๒๕๕๘

๐ ๐.๕ ๑ ๒ ๓ ๔ กิโลเมตร



เครื่องหมาย

- ๑. เขตสีเหลือง      ที่ดินประเภทที่อยู่อาศัยหนาแน่นน้อย
- ๒. เขตสีส้ม        ที่ดินประเภทที่อยู่อาศัยหนาแน่นปานกลาง
- ๓. เขตสีแดง        ที่ดินประเภทพาณิชยกรรมและที่อยู่อาศัยหนาแน่นมาก
- ๔. เขตสีม่วง        ที่ดินประเภทอุตสาหกรรมและคลังสินค้า
- ๕. เขตสีม่วงอ่อน    ที่ดินประเภทอุตสาหกรรมเฉพาะกิจ
- ๖. เขตสีเขียว        ที่ดินประเภทชนบทและเกษตรกรรม
- ๗. เขตสีเขียวอ่อน   ที่ดินประเภทที่โล่งเพื่อนันทนาการและการรักษาคุณภาพสิ่งแวดล้อม
- ๘. เขตสีเขียวอมเทา   ที่ดินประเภทสถาบันการศึกษา
- ๙. เขตสีฟ้า          ที่ดินประเภทที่โล่งเพื่อรักษาคุณภาพสิ่งแวดล้อม
- ๑๐. เขตสีเทาอ่อน    ที่ดินประเภทสถาบันศาสนา
- ๑๑. เขตสีน้ำเงิน    ที่ดินประเภทสถาบันราชการ การสาธารณูปโภคและสาธารณูปการ

กรรมการผังเมือง

- แนวเขตผังเมืองรวม
- - - - - เขตอำเภอ
- - - - - - เขตเทศบาล
- == ทางหลวง ถนน
- ==== ถนนลูกรัง พื้นถนนอ่อน
- ===== ถนนโครงการ
- +++++ ทางรถไฟ
- ~ ~ ~ ~ ~ สะพาน
- ~ ~ ~ ~ ~ คลอง
- ~ ~ ~ ~ ~ ภูเขา

(นาย ชัยวัฒน์ อรุโณทัยวิวัฒน์)  
อธิบดีกรมการผังเมือง

ผังเมืองรวมเมืองลงขลา

รายการประกอบแผนผังกำหนดการใช้ประโยชน์ที่ดินตามที่ได้จำแนกประเภทท้ายร่างกฎกระทรวง  
ฉบับที่ ๓๒๑ (พ.ศ. ๒๕๕๐)

ออกตามความในพระราชบัญญัติการผังเมือง

พ.ศ. ๒๕๑๘

การใช้ประโยชน์ที่ดินให้เป็นไปตามแผนผังกำหนดการใช้ประโยชน์ที่ดินตามที่ได้จำแนกประเภทไว้ในข้อ ๖ คือ

๑. ที่ดินในบริเวณหมายเลข ๑.๑ ถึงหมายเลข ๑.๖๓ ที่กำหนดไว้เป็นสีเหลือง ให้เป็นที่ดินประเภทที่อยู่อาศัยหนาแน่นน้อย มีรายการดังต่อไปนี้

๑.๑ ด้านเหนือ จดเส้นขนานระยะ ๖ เมตร กับคลองสำโรง ฝั่งใต้

ด้านตะวันออก จดถนนสาย ง ๔ ฟากตะวันตก

ด้านใต้ จดถนนสาย ก ๗ ฟากเหนือ และเส้นตรงที่ต่อตรงจากถนนสาย ก ๗ ฟากเหนือ ไปบรรจบกับทะเลสาบสงขลา

ด้านตะวันตก จดทะเลสาบสงขลา

๑.๒ ด้านเหนือ จดเส้นขนานระยะ ๖ เมตร กับคลองสำโรง ฝั่งใต้

ด้านตะวันออก จดเส้นขนานระยะ ๖ เมตร กับคลองสำโรง ฝั่งตะวันตก

ด้านใต้ จดถนนสาย ก ๓ ฟากเหนือ

ด้านตะวันตก จดถนนสาย ง ๔ ฟากตะวันออก

๑.๓ ด้านเหนือ จดถนนสาย ก ๓ ฟากใต้

ด้านตะวันออก จดเส้นขนานระยะ ๖ เมตร กับคลองสำโรง ฝั่งตะวันตก และเขตทางรถไฟ (หาดใหญ่-สงขลา) ฟากตะวันตก

ด้านใต้ จดถนนสาย ก ๘ ฟากเหนือ

ด้านตะวันตก จดถนนสาย ง ๔ ฟากตะวันออก

๑.๔ ด้านเหนือ จดเส้นตั้งฉากกับถนนสาย ก ๖ ที่จุดซึ่งอยู่ห่างจากคลองสำโรง ฝั่งใต้ ไปทางทิศใต้ตามแนวถนนสาย ก ๖ เป็นระยะ ๓๐ เมตร เส้นขนานระยะ ๕๐ เมตร กับแนวศูนย์กลางถนนสาย ก ๖ และถนนเข้าสถาบันเพาะเลี้ยงสัตว์น้ำชายฝั่ง กรมประมง ฟากเหนือ

ด้านตะวันออก จดสถาบันเพาะเลี้ยงสัตว์น้ำชายฝั่ง กรมประมง และเส้นตรงที่ลากระหว่างถนนสาย ก ๖ ฟากตะวันออก กับสถาบันเพาะเลี้ยงสัตว์น้ำชายฝั่งกรมประมง ด้านตะวันออก

ด้านใต้ จดถนนสาย ก ๖ ฟากเหนือ

ด้านตะวันตก จดถนนสาย ก ๖ ฟากตะวันออก

- ๑.๕ ด้านเหนือ จดถนนหลังโรงพยาบาลประสาทสงขลา ฟากใต้  
 ด้านตะวันออก จดเส้นขนานระยะ ๖ เมตร กับคลองลำโรง ฟังตะวันตก  
 ด้านใต้ จดเส้นขนานระยะ ๖ เมตร กับคลองลำโรง ฟังเหนือ  
 ด้านตะวันตก จดโรงพยาบาลประสาทสงขลา
- ๑.๖ ด้านเหนือ จดเส้นขนานระยะ ๖ เมตร กับคลองลำโรง ฟังใต้  
 ด้านตะวันออก จดถนนสาย ก ๖ ฟากตะวันตก  
 ด้านใต้ จดเส้นขนานระยะ ๑๕๐ เมตร กับแนวศูนย์กลางถนนสาย ค ๗  
 และเส้นตรงที่ต่อตรงจากเส้นขนานระยะ ๑๕๐ เมตร กับแนวศูนย์กลางถนนสาย ค ๗ ไปจนถึง  
 เส้นขนานระยะ ๖ เมตร กับคลองลำโรง ฟังตะวันออก  
 ด้านตะวันตก จดเส้นขนานระยะ ๖ เมตร กับคลองลำโรง ฟังตะวันออก
- ๑.๗ ด้านเหนือ จดถนนสาย ก ๗ ฟากใต้  
 ด้านตะวันออก จดถนนสาย ง ๔ ฟากตะวันตก  
 ด้านใต้ จดถนนสาย ก ๘ ฟากเหนือ  
 ด้านตะวันตก จดถนนสาย ก ๗ ฟากตะวันออก
- ๑.๘ ด้านเหนือ จดเส้นขนานระยะ ๖ เมตร กับคลองลำโรง ฟังใต้  
 ด้านตะวันออก จดเส้นขนานระยะ ๖ เมตร กับคลองลำโรง ฟังตะวันตก และ  
 เส้นตรงที่ต่อตรงจากถนนสาย ค ๘ ฟากตะวันออก  
 ด้านใต้ จดถนนสาย ค ๘ ฟากเหนือ  
 ด้านตะวันตก จดถนนสาย ง ๗ ฟากตะวันออก ที่ดินบริเวณเขาสำโรง ค่าย  
 ลูกเสือรณรงค์ และสำนักงานศึกษาธิการเขต เขตการศึกษา ๓  
 ทั้งนี้ ยกเว้นบริเวณหมายเลข ๘.๑๔ ที่กำหนดไว้เป็นสี่เหลี่ยมผืนผ้า และหมายเลข  
 ๑๐.๑๕ ที่กำหนดไว้เป็นสี่เหลี่ยม
- ๑.๙ ด้านเหนือ จดถนนสาย ก ๘ ฟากใต้  
 ด้านตะวันออก จดถนนสาย ง ๔ ฟากตะวันตก  
 ด้านใต้ จดถนนสาย ก ๘ ฟากเหนือ  
 ด้านตะวันตก จดถนนสาย ก ๗ ฟากตะวันออก
- ๑.๑๐ ด้านเหนือ จดถนนสาย ก ๘ ฟากใต้  
 ด้านตะวันออก จดเขตทางรถไฟ (หาดใหญ่-สงขลา) ฟากตะวันตก  
 ด้านใต้ จดเส้นขนานระยะ ๒๐๐ เมตร กับแนวศูนย์กลางถนนสาย ก ๘  
 ด้านตะวันตก จดถนนสาย ง ๔ ฟากตะวันออก

๑.๑๑ ด้านเหนือ จุดเส้นตั้งฉากกับถนนสาย ก ๗ ที่จุดซึ่งลากจากปากคลองเตาอิฐ  
ฝั่งตะวันออก ไปตั้งฉากกับถนนสาย ก ๗

ด้านตะวันออก จุดถนนสาย ก ๗ ฟากตะวันตก

ด้านใต้ จุดถนนสาย ก ๘ ฟากเหนือ

ด้านตะวันตก จุดเส้นขนานระยะ ๖ เมตร กับคลองเตาอิฐ ฝั่งตะวันออก

๑.๑๒ ด้านเหนือ จุดเส้นขนานระยะ ๖ เมตร กับคลองเตาอิฐ ฝั่งใต้

ด้านตะวันออก จุดถนนสาย ก ๘ ฟากเหนือ ฟากตะวันตก และฟากใต้ ถนน  
สาย ก ๑๐ ฟากตะวันตก และฟากใต้ และถนนสาย ง ๕ ฟากตะวันตก

ด้านใต้ จุดแนวเขตผังเมืองรวมด้านตะวันตกซึ่งเป็นเส้นตรงที่ต่อตรงจาก  
เส้นตรงที่ลากจากจุดที่ถนนสาย ง ๖ บรรจบกับทางรถไฟ (หาดใหญ่-สงขลา) ไปทางทิศตะวันตก  
เฉียงเหนือ ระยะประมาณ ๑,๒๕๐ เมตร บรรจบกับถนนสาย ง ๕ และแนวเขตผังเมืองรวมด้านตะวันตก  
ซึ่งเป็นคลองสาธารณะไม่ปรากฏชื่อ ฝั่งใต้

ด้านตะวันตก จุดแปลงทดลองนาทุ่ง กรมประมง และทะเลสาบสงขลา

๑.๑๓ ด้านเหนือ จุดถนนสาย ก ๗ ฟากใต้

ด้านตะวันออก จุดถนนสาย จ ๒ ฟากตะวันตก

ด้านใต้ จุดถนนสาย ข ๒ ฟากเหนือ

ด้านตะวันตก จุดเส้นขนานระยะ ๑๐๐ เมตร กับแนวศูนย์กลางถนนสาย จ ๒

๑.๑๔ ด้านเหนือ จุดถนนสาย ก ๘ ฟากใต้

ด้านตะวันออก จุดถนนสาย ก ๑๐ ฟากตะวันตก

ด้านใต้ จุดถนนสาย ก ๘ ฟากเหนือ

ด้านตะวันตก จุดถนนสาย ก ๘ ฟากตะวันออก

๑.๑๕ ด้านเหนือ จุดถนนสาย ก ๘ ฟากใต้

ด้านตะวันออก จุดเส้นขนานระยะ ๖ เมตร กับคลองเตาอิฐ ฝั่งตะวันตก และ  
ถนนสาย ก ๗ ฟากตะวันตก

ด้านใต้ จุดถนนสาย ก ๘ ฟากเหนือ

ด้านตะวันตก จุดถนนสาย ก ๑๐ ฟากตะวันออก

ทั้งนี้ ยกเว้นบริเวณหมายเลข ๑.๑๑ ที่กำหนดไว้เป็นสีเขียวอ่อน

๑.๑๖ ด้านเหนือ จุดถนนสาย ก ๘ ฟากใต้

ด้านตะวันออก จุดถนนสาย ง ๔ ฟากตะวันตก

- ด้านใต้ จดถนนสาย ง ๕ ฟากเหนือ  
 ด้านตะวันตก จดถนนสาย ก ๗ ฟากตะวันออก  
 ทั้งนี้ ยกเว้นบริเวณหมายเลข ๗.๑๑ ที่กำหนดไว้เป็นสีเขียวอ่อน
- ๑.๑๗ ด้านเหนือ จดถนนสาย ข ๒ ฟากใต้  
 ด้านตะวันออก จดถนนสาย จ ๒ ฟากตะวันตก  
 ด้านใต้ จดถนนสาย ข ๓ ฟากเหนือ  
 ด้านตะวันตก จดเส้นขนานระยะ ๑๐๐ เมตร กับแนวศูนย์กลางถนนสาย จ ๒  
 ๑.๑๘ ด้านเหนือ จดวิทยาลัยครูสงขลา สหวิทยาลัยทักษิณ และมหาวิทยาลัย  
 ศรีนครินทรวิโรฒ วิทยาเขตสงขลา  
 ด้านตะวันออก จดที่ดินบริเวณเขารูปช้าง  
 ด้านใต้ จดเส้นตั้งฉากกับถนนสาย ก ๖ ที่บริเวณถนนสาย ง ๕ บรรจบ  
 กับถนนสาย ง ๖  
 ด้านตะวันตก จดถนนสาย ง ๖ ฟากตะวันออก
- ๑.๑๙ ด้านเหนือ จดวิทยาลัยครูสงขลา สหวิทยาลัยทักษิณ และมหาวิทยาลัย  
 ศรีนครินทรวิโรฒ วิทยาเขตสงขลา  
 ด้านตะวันออก จดสุสานฮกเกี้ยน สำนักสงฆ์ควนลอยนิมิตร และถนนสาย ง ๗  
 ฟากตะวันตก
- ด้านใต้ จดถนนสาย ง ๘ ฟากเหนือ  
 ด้านตะวันตก จดที่ดินบริเวณเขารูปช้าง  
 ทั้งนี้ ยกเว้นบริเวณหมายเลข ๑๑.๓๐ ที่กำหนดไว้เป็นสีน้ำเงิน
- ๑.๒๐ ด้านเหนือ จดถนนสาย ก ๘ ฟากใต้ และเส้นขนานระยะ ๖ เมตร กับ  
 คลองบางคาน ผังใต้  
 ด้านตะวันออก จดถนนสาย ก ๗ ฟากตะวันตก และถนนสาย ง ๕ ฟากตะวันตก  
 ด้านใต้ จดถนนสาย ก ๑๐ ฟากเหนือ  
 ด้านตะวันตก จดถนนสาย ก ๑๐ ฟากตะวันออก
- ๑.๒๑ ด้านเหนือ จดถนนสาย ง ๕ ฟากใต้  
 ด้านตะวันออก จดเขตทางรถไฟ (หาดใหญ่-สงขลา) ฟากตะวันตก  
 ด้านใต้ จดแนวเขตผังเมืองรวมด้านตะวันตก ซึ่งเป็นเส้นตรงที่ลากจากจุด  
 ที่ถนนสาย ง ๖ บรรจบกับทางรถไฟ (หาดใหญ่-สงขลา) ไปทางทิศตะวันตกเฉียงเหนือ ระยะประมาณ  
 ๑,๒๕๐ เมตร บรรจบกับถนนสาย ง ๕  
 ด้านตะวันตก จดถนนสาย ง ๕ ฟากตะวันออก

- ๑.๒๒ ด้านเหนือ จดเส้นตรงที่ต่อตรงจากถนนสาย ข ๓ ฟากเหนือ  
 ด้านตะวันออก จดอ่าวไทย  
 ด้านใต้ จดแนวเขตผังเมืองรวมด้านใต้ ซึ่งเป็นเส้นแบ่งเขตอำเภอเมืองสงขลา  
 กับอำเภอจะนะ  
 ด้านตะวันตก จดที่ดินสาธารณประโยชน์ตามหนังสือสำคัญสำหรับที่หลวง  
 เลขที่ ๓๒๗๒๕ และถนนสาย จ ๒ ฟากตะวันออก
- ๑.๒๓ ด้านเหนือ จดถนนสาย ง ๕ ฟากใต้  
 ด้านตะวันออก จดถนนสาย ง ๖ ฟากตะวันตก  
 ด้านตะวันตก จดเขตทางรถไฟ (หาดใหญ่-สงขลา) ฟากตะวันออก
- ๑.๒๔ ด้านเหนือ จดถนนสาย ง ๘ ฟากใต้  
 ด้านตะวันออก จดที่ดินของราชการทหารบก  
 ด้านใต้ จดศูนย์บริการโครงการสูบน้ำ ด้วยพลังไฟฟ้าจังหวัดสงขลา และ  
 ศูนย์กลางการศึกษาออกโรงเรียน  
 ด้านตะวันตก จดถนนสาย ข ๖ ฟากตะวันออก และที่ดินบริเวณเขารูปช้าง
- ๑.๒๕ ด้านเหนือ จดถนนสาย ค ๘ ฟากใต้  
 ด้านตะวันออก จดถนนสาย ค ๕ ฟากตะวันตก วัดเขาแก้ว  
 ด้านใต้ จดถนนสาย ค ๑๐ ฟากเหนือ  
 ด้านตะวันตก จดถนนสาย ง ๗ ฟากตะวันออก
- ๑.๒๖ ด้านเหนือ จดเส้นตั้งฉากกับถนนสาย ง ๖ ที่จุดซึ่งถนนสาย ง ๕ บรรจบ  
 กับถนนสาย ง ๖  
 ด้านตะวันออก จดที่ดินบริเวณเขารูปช้าง  
 ด้านใต้ จดถนนสาธารณะไม่ปรากฏชื่อ ฟากเหนือ วัดเขาแก้ว โรงเรียน  
 วัดเขาแก้ว แนวเขตผังเมืองรวมด้านตะวันตก ซึ่งเป็นเขตผังเมืองรวมท่าเรือน้ำลึกสงขลาโดยเป็นเส้นตรง  
 ที่ลากจากจุดซึ่งอยู่ห่างจากถนนสาย ง ๖ บรรจบกับทางรถไฟ (หาดใหญ่-สงขลา) ไปทางทิศตะวันออก  
 เป็นระยะ ๖๗๐ เมตร ไปทางทิศตะวันตกเฉียงใต้ จนบรรจบกับทางรถไฟ (หาดใหญ่-สงขลา) ที่จุด  
 ซึ่งทางรถไฟ (หาดใหญ่-สงขลา) ตัดกับคลองน้ำกระจาย และแนวเขตผังเมืองรวมด้านตะวันตก  
 ซึ่งเป็นเส้นตรงที่ลากจากจุดที่ถนนสาย ง ๖ บรรจบกับทางรถไฟ (หาดใหญ่-สงขลา) ไปทางทิศตะวันออก  
 เป็นระยะ ๖๗๐ เมตร  
 ด้านตะวันตก จดถนนสาย ง ๖ ฟากตะวันออก

๑.๒๗ ด้านเหนือ จดถนนสาย ข ๔ ฟากใต้  
 ด้านตะวันออก จดถนนสาย จ ๒ ฟากตะวันตก  
 ด้านใต้ จดถนนสาย ง ๑๐ ฟากเหนือ  
 ด้านตะวันตก จดที่ดินสาธารณประโยชน์ ตามหนังสือสำคัญสำหรับที่หลวง  
 เลขที่ ๓๒๗๒๔ และถนนสาย ข ๑ ฟากตะวันออก

๑.๒๘ ด้านเหนือ จดถนนสาย ข ๔ ฟากใต้  
 ด้านตะวันออก จดถนนสาย ข ๑ ฟากตะวันตก  
 ด้านใต้ จดถนนสาย ง ๑๐ ฟากเหนือ  
 ด้านตะวันตก จดเส้นขนานระยะ ๑๕๐ เมตร กับแนวศูนย์กลางถนนสาย ข ๑

๑.๒๙ ด้านเหนือ จดศูนย์บริการโครงการสูบน้ำ ด้วยพลังไฟฟ้าจังหวัดสงขลา ศูนย์กลาง  
 การศึกษานอกโรงเรียน และที่ดินของราชการทหารบก

ด้านตะวันออก จดถนนสาย ง ๗ ฟากตะวันตก  
 ด้านใต้ จดถนนสาย ก ๑๑ ฟากเหนือ  
 ด้านตะวันตก จดถนนสาย ข ๖ ฟากตะวันออก

ทั้งนี้ ยกเว้นบริเวณหมายเลข ๘.๑๖ ที่กำหนดไว้เป็นสี่เหลี่ยมผืนผ้า และหมายเลข  
 ๑๐.๒๓ ที่กำหนดไว้เป็นสี่เหลี่ยม

๑.๓๐ ด้านเหนือ จดถนนสาย ค ๑๐ ฟากใต้

ด้านตะวันออก จดถนนสาย ค ๕ ฟากตะวันตก กองร้อยรักษาดินแดน จังหวัด  
 สงขลาที่ ๑ และป่าช้าศาลาทวดซี

ด้านใต้ จดถนนสาย ง ๑๐ ฟากเหนือ  
 ด้านตะวันตก จดถนนสาย ง ๗ ฟากตะวันออก

๑.๓๑ ด้านเหนือ จดถนนสาย ง ๑๐ ฟากใต้

ด้านตะวันออก จดถนนสาย จ ๒ ฟากตะวันตก

ด้านใต้ จดเส้นขนานระยะ ๕๐๐ เมตร กับแนวศูนย์กลางถนนสาย ค ๑๒  
 และถนนสาย ค ๑๒ ฟากเหนือ

ด้านตะวันตก จดถนนสาย ข ๑ ฟากตะวันออก และที่ดินสาธารณประโยชน์  
 ตามหนังสือสำคัญสำหรับที่หลวง เลขที่ ๓๒๗๒๔

๑.๓๒ ด้านเหนือ จดถนนสาย ง ๑๐ ฟากใต้

ด้านตะวันออก จดถนนสาย ข ๑ ฟากตะวันตก

ด้านใต้ จุดที่ดินสาธารณประโยชน์สวนป่าโครงการปลูกสร้างสวนสนริมทะเล  
อ่าวไทย แปลงปลูกป่าทดแทน ปี ๒๕๓๐

ด้านตะวันตก จุดเส้นขนานระยะ ๑๕๐ เมตร กับแนวศูนย์กลางถนนสาย ข ๑

๑.๓๓ ด้านเหนือ จุดเขตผังเมืองรวมด้านตะวันตก ซึ่งเป็นคลองน้ำกระจาย ผังเหนือ  
และแนวเขตผังเมืองรวมด้านตะวันตก ซึ่งเป็นเส้นตรงที่ลากจากจุดซึ่งอยู่ห่างจากถนนสาย ง ๖ บรรจบ  
กับทางรถไฟ (หาดใหญ่-สงขลา) ไปทางทิศตะวันออก เป็นระยะ ๖๗๐ เมตร ไปทางทิศตะวันตก  
เฉียงใต้ จนบรรจบกับทางรถไฟ (หาดใหญ่-สงขลา) ที่จุดซึ่งทางรถไฟ (หาดใหญ่-สงขลา) ตัดกับ  
คลองน้ำกระจาย

ด้านตะวันออก จุดถนนสาย ค ๑๖ ฟากตะวันตก

ด้านใต้ จุดถนนสาย ค ๑๕ ฟากเหนือ

ด้านตะวันตก จุดถนนสาย ง ๕ ฟากตะวันออก

๑.๓๔ ด้านเหนือ จุดถนนสาย ง ๑๐ ฟากใต้

ด้านตะวันออก จุดถนนสาย ค ๕ ฟากตะวันตก และโรงเรียนวัดสามกอง

ด้านใต้ จุดถนนสาย ค ๑๑ ฟากเหนือ และฟากตะวันตก และถนน  
สาย ค ๑๓ ฟากเหนือ

ด้านตะวันตก จุดถนนสาย ง ๗ ฟากตะวันออก

๑.๓๕ ด้านเหนือ จุดถนนสาย ก ๑๑ ฟากใต้

ด้านตะวันออก จุดถนนสาย ง ๗ ฟากตะวันตก และโรงเรียนชุมชนบ้านดำน

ด้านใต้ จุดถนนสาย ค ๑๓ ฟากเหนือ

ด้านตะวันตก จุดถนนสาย ข ๖ ฟากตะวันออก

๑.๓๖ ด้านเหนือ จุดถนนสาย ค ๑๖ ฟากใต้

ด้านตะวันออก จุดเส้นขนานระยะ ๒๐๐ เมตร กับแนวศูนย์กลางทางหลวงแผ่นดิน  
หมายเลข ๔๐๘

ด้านใต้ จุดเส้นขนานระยะ ๖๐๐ เมตร กับแนวศูนย์กลางถนนสาย ค ๑๖  
และเส้นตรงที่ต่อตรงจากเส้นขนานระยะ ๖๐๐ เมตร กับแนวศูนย์กลางถนนสาย ค ๑๖

ด้านตะวันตก จุดถนนสาย ค ๑๕ ฟากตะวันออก

๑.๓๗ ด้านเหนือ จุดเส้นขนานระยะ ๒๐๐ เมตร กับแนวศูนย์กลางทางหลวงแผ่นดิน  
หมายเลข ๔๑๔

ด้านตะวันออก จุดถนนสาย ง ๕ ฟากตะวันตก การไฟฟ้าย่อยสงขลา การไฟฟ้า  
ฝ่ายผลิตแห่งประเทศไทย และสถานีควบคุมการจ่ายไฟฟ้าจังหวัดสงขลา การไฟฟ้าส่วนภูมิภาค



- |      |              |  |
|------|--------------|--|
|      | ด้านใต้      | จดถนนสาย ก ๑๓ ฟากเหนือ   |
|      | ด้านตะวันตก  | จดถนนสาย ก ๑๒ ฟากตะวันออก  |
| ๑.๓๘ | ด้านเหนือ    | จดถนนสาย ก ๑๒ ฟากใต้   |
|      | ด้านตะวันออก | จดที่ดินสาธารณประโยชน์สวนป่าโครงการปลูกสร้างสวนสนริมทะเล<br>อ่าวไทย โครงการ ๒ ของป่าสงขลา คือ แปลงปลูกป่าปี ๒๕๒๕ |
|      | ด้านตะวันตก  | จดถนนสาย ข ๑ ฟากตะวันออก   |
| ๑.๓๙ | ด้านเหนือ    | จดถนนสาย ก ๑๕ ฟากใต้   |
|      | ด้านตะวันออก | จดเขตทางรถไฟ (หาดใหญ่-สงขลา) ฟากตะวันตก  |
|      | ด้านใต้      | จดถนนสาย ก ๑๓ ฟากเหนือ   |
|      | ด้านตะวันตก  | จดถนนสาย ง ๕ ฟากตะวันออก และโรงเรียนบ้านน้ำกระจาย<br>(สำนักงานสลากกินแบ่งสงเคราะห์ ๖๗๖)                          |
|      |              | ทั้งนี้ ยกเว้นบริเวณหมายเลข ๑๑.๓๖ ที่กำหนดไว้เป็นสีน้ำเงิน   |
| ๑.๔๐ | ด้านเหนือ    | จดถนนสาย ก ๑๕ ฟากใต้   |
|      | ด้านตะวันออก | จดถนนสาย ก ๑๕ ฟากตะวันตก   |
|      | ด้านใต้      | จดถนนสาย ก ๑๓ ฟากเหนือ   |
|      | ด้านตะวันตก  | จดเขตทางรถไฟ (หาดใหญ่-สงขลา) ฟากตะวันออก   |
| ๑.๔๑ | ด้านเหนือ    | จดถนนสาย ข ๕ ฟากใต้  |
|      | ด้านตะวันออก | จดเส้นตรงที่ต่อตรงจากถนนสาย ก ๑๕ ฟากตะวันตก และ<br>ถนนสาย ก ๑๔ ฟากตะวันตก  |
|      | ด้านใต้      | จดถนนสาย ก ๑๓ ฟากเหนือ   |
|      | ด้านตะวันตก  | จดคูโบร์สาธารณประโยชน์ (หมู่ที่ ๕) โรงเรียนเกาะแก้วพิทยาสรรค์<br>และถนนสาย ก ๕ ฟากตะวันออก                       |
| ๑.๔๒ | ด้านเหนือ    | จดถนนสาย ก ๑๑ ฟากใต้   |
|      | ด้านตะวันออก | จดถนนสาย ก ๕ ฟากตะวันตก  |
|      | ด้านใต้      | จดถนนสาย ก ๑๓ ฟากเหนือ   |
|      | ด้านตะวันตก  | จดถนนสาย ก ๑๑ ฟากตะวันออก  |
| ๑.๔๓ | ด้านเหนือ    | จดถนนสาย ก ๑๓ ฟากใต้   |
|      | ด้านตะวันออก | จดถนนสาย ง ๕ ฟากตะวันตก  |
|      | ด้านใต้      | จดถนนสาย ก ๑๔ ฟากเหนือ   |
|      | ด้านตะวันตก  | จดถนนสาย ก ๑๒ ฟากตะวันออก  |

- ๑.๔๔ ด้านเหนือ จดถนนสาย ก ๑๓ ฟากใต้  
 ด้านตะวันออก จดเขตทางรถไฟ (หาดใหญ่-สงขลา) ฟากตะวันตก  
 ด้านใต้ จดถนนสาย ก ๑๔ ฟากเหนือ  
 ด้านตะวันตก จดถนนสาย ง ๕ ฟากตะวันออก
- ๑.๔๕ ด้านเหนือ จดถนนสาย ก ๑๓ ฟากใต้  
 ด้านตะวันออก จดถนนสาย ค ๑๕ ฟากตะวันตก  
 ด้านใต้ จดถนนสาย ก ๑๔ ฟากเหนือ  
 ด้านตะวันตก จดเขตทางรถไฟ (หาดใหญ่-สงขลา) ฟากตะวันออก
- ๑.๔๖ ด้านเหนือ จดเส้นขนานระยะ ๕๐๐ เมตร กับแนวศูนย์กลางถนนสาย ค ๑๓  
 ด้านตะวันออก จดถนนสาย จ ๒ ฟากตะวันตก  
 ด้านใต้ จดถนนสาย ฉ ฟากเหนือ  
 ด้านตะวันตก จดที่ดินสาธารณประโยชน์สวนป่าโครงการปลูกสร้างสวนสนริมทะเล  
 อ่าวไทย โครงการ ๒ ของป่าสงขลา คือ แปลงปลูกป่าปี ๒๕๒๕
- ๑.๔๗ ด้านเหนือ จดถนนสาย ค ๑๓ ฟากใต้  
 ด้านตะวันออก จดถนนสาย ข ๘ ฟากตะวันตก  
 ด้านใต้ จดเส้นขนานระยะ ๘๐๐ เมตร กับแนวศูนย์กลางถนนสาย ค ๑๓  
 และเส้นตรงที่ต่อตรงจากเส้นขนานระยะ ๘๐๐ เมตร กับแนวศูนย์กลางถนนสาย ค ๑๓  
 ด้านตะวันตก จดถนนสาย ข ๗ ฟากตะวันออก
- ๑.๔๘ ด้านเหนือ จดถนนสาย ค ๑๓ ฟากใต้  
 ด้านตะวันออก จดถนนสาย ข ๗ ฟากตะวันตก  
 ด้านใต้ จดเส้นขนานระยะ ๕๐๐ เมตร กับแนวศูนย์กลางถนนสาย ค ๑๓  
 ด้านตะวันตก จดถนนสาย ง ๗ ฟากตะวันออก
- ๑.๔๙ ด้านเหนือ จดถนนสาย ค ๑๓ ฟากใต้  
 ด้านตะวันออก จดถนนสาย ง ๗ ฟากตะวันตก  
 ด้านใต้ จดถนนสาย ก ๑๖ ฟากเหนือ  
 ด้านตะวันตก จดถนนสาย ข ๖ ฟากตะวันออก
- ๑.๕๐ ด้านเหนือ จดเส้นขนานระยะ ๕๐๐ เมตร กับแนวศูนย์กลางถนนสาย ค ๑๓  
 ด้านตะวันออก จดที่ดินสาธารณประโยชน์สวนป่าโครงการปลูกสร้างสวนสนริมทะเล  
 อ่าวไทย โครงการ ๒ ของป่าสงขลา คือ แปลงปลูกป่าปี ๒๕๒๕

ด้านใต้ จดถนนสาย ฉ ฟากเหนือ

ด้านตะวันตก จดที่ดินสาธารณประโยชน์สวนป่าโครงการปลูกสร้างสวนสนริมทะเล

อ่าวไทย แปลงปลูกป่าทดแทนป่าปี ๒๕๓๐

๑.๕๑ ด้านเหนือ จดถนนสาย ก ๑๔ ฟากใต้

ด้านตะวันออก จดถนนสาย ง ๕ ฟากตะวันตก

ด้านใต้ จดถนนสาย ก ๑๒ ฟากเหนือ

ด้านตะวันตก จดถนนสาย ก ๑๒ ฟากตะวันออก

๑.๕๒ ด้านเหนือ จดเส้นขนานระยะ ๕๐๐ เมตร กับแนวศูนย์กลางถนนสาย ค ๑๓

ด้านตะวันออก จดที่ดินสาธารณประโยชน์สวนป่าโครงการปลูกสร้างสวนสนริมทะเล

อ่าวไทย แปลงปลูกป่าทดแทนปี ๒๕๓๐

ด้านใต้ จดถนนสาย ฉ ฟากเหนือ

ด้านตะวันตก จดถนนสาย ข ๘ ฟากตะวันออก

๑.๕๓ ด้านเหนือ จดถนนสาย ก ๑๔ ฟากใต้

ด้านตะวันออก จดถนนสาย ค ๑๕ ฟากตะวันตก

ด้านใต้ จดถนนสาย ข ๕ ฟากเหนือ

ด้านตะวันตก จดถนนสาย ง ๕ ฟากตะวันออก และหมวดการทางควนหิน

หน่วยบริการประชาชนควนหิน

๑.๕๔ ด้านเหนือ จดเส้นขนานระยะ ๕๐๐ เมตร กับแนวศูนย์กลางถนนสาย ง ๕

และถนนสาย ก ๑๒ ฟากใต้

ด้านตะวันออก จดถนนสาย ง ๕ ฟากตะวันตก

ด้านตะวันตก จดแนวเขตผังเมืองรวมด้านตะวันตก ซึ่งเป็นเส้นแบ่งเขตอำเภอ

ระหว่างอำเภอเมืองสงขลากับอำเภอหาดใหญ่

๑.๕๕ ด้านเหนือ จดถนนสาย ข ๕ ฟากใต้

ด้านตะวันออก จดถนนสาย ก ๑๕ ฟากตะวันตก

ด้านใต้ จดถนนสาย ค ๑๖ ฟากเหนือ

ด้านตะวันตก จดถนน รพช. สข. ๔๐๐๓ ฟากตะวันออก และถนนสาย ง ๕

ฟากตะวันออก

๑.๕๖ ด้านเหนือ จดถนนสาย ข ๕ ฟากใต้

ด้านตะวันออก จดถนนสาย ค ๑๕ ฟากตะวันตก

- ด้านใต้ จดถนนสาย ก ๑๖ ฟากเหนือ
- ด้านตะวันตก จดถนนสาย ก ๑๕ ฟากตะวันออก
- ๑.๕๗ ด้านเหนือ จดเส้นขนานระยะ ๒๐๐ เมตร กับแนวศูนย์กลางทางหลวงแผ่นดิน  
หมายเลข ๕๐๘
- ด้านตะวันออก จดถนนสาย ง ๗ ฟากตะวันตก และโรงเรียนวัดอ่างทอง
- ด้านใต้ จดเส้นขนานระยะ ๒๐๐ เมตร แนวกับศูนย์กลางถนนสาย ก ๑๘  
เส้นตรงที่ต่อตรงจากถนนสาย ก ๑๗ ฟากตะวันออก และถนนสาย ก ๑๘ ฟากเหนือ
- ด้านตะวันตก จดถนนสาย ข ๖ ฟากตะวันออก
- ๑.๕๘ ด้านเหนือ จดเส้นตรงที่ต่อตรงจากเส้นขนานระยะ ๒๐๐ เมตร กับแนว  
ศูนย์กลางถนนสาย ฉ และเส้นขนานระยะ ๒๐๐ เมตร กับแนวศูนย์กลางถนนสาย ฉ
- ด้านตะวันออก จดถนนสาย ข ๗ ฟากตะวันตก
- ด้านตะวันตก จดถนนสาย ง ๗ ฟากตะวันออก
- ๑.๕๙ ด้านเหนือ จดถนนสาย ก ๑๖ ฟากใต้
- ด้านตะวันออก จดถนนสาย ก ๑๕ ฟากตะวันตก
- ด้านใต้ จดถนนสาย ก ๑๗ ฟากเหนือ
- ด้านตะวันตก จดถนนสาย ก ๑๕ ฟากตะวันออก  
ทั้งนี้ ยกเว้นบริเวณหมายเลข ๑๐.๒๘ ที่กำหนดไว้เป็นสีเทาอ่อน
- ๑.๖๐ ด้านเหนือ จดถนนสาย ก ๑๖ ฟากใต้
- ด้านตะวันออก จดถนนสาย ก ๑๕ ฟากตะวันตก
- ด้านใต้ จดถนนสาย ก ๑๗ ฟากเหนือ
- ด้านตะวันตก จดถนน รพช. สข. ๕๐๐๓ ฟากตะวันออก
- ๑.๖๑ ด้านเหนือ จดถนนสาย ก ๑๘ ฟากใต้
- ด้านตะวันออก จดถนนสาย ก ๑๗ ฟากตะวันตก
- ด้านใต้ จดถนนสาย ก ๑๕ ฟากเหนือ
- ด้านตะวันตก จดถนนสาย ข ๖ ฟากตะวันออก
- ๑.๖๒ ด้านเหนือ จดถนนสาย ก ๑๗ ฟากใต้
- ด้านตะวันออก จดเส้นขนานระยะ ๕๐๐ เมตร กับแนวศูนย์กลางถนน รพช.  
สข. ๑๑๐๐๓
- ด้านใต้ จดแนวเขตผังเมืองรวมด้านใต้ ซึ่งเป็นเส้นแบ่งเขตอำเภอระหว่าง  
อำเภอเมืองสงขลา กับอำเภอหาดใหญ่
- ด้านตะวันตก จดถนน รพช. สข. ๕๐๐๓ ฟากตะวันออก

- ๑.๖๓ ด้านเหนือ จดเส้นขนานระยะ ๔๕๐ เมตร กับแนวศูนย์กลางถนนสาย ค ๒๐  
 ด้านตะวันออก จดถนนสาย ง ๗ ฟากตะวันตก  
 ด้านใต้ จดถนนสาย ค ๒๐ ฟากเหนือ  
 ด้านตะวันตก จดถนนสาย ค ๑๕ ฟากตะวันออก

๒. ที่ดินในบริเวณหมายเลข ๒.๑ ถึงหมายเลข ๒.๓๒ ที่กำหนดไว้เป็นสี่เหลี่ยมให้เป็นที่ดินประเภทที่อยู่อาศัยหนาแน่นปานกลาง มีรายการดังต่อไปนี้

- ๒.๑ ด้านเหนือ จดถนนสาย ค ๑ ฟากใต้  
 ด้านตะวันออก จดที่ดินบริเวณเขาดังกวน และโรงเรียนเทศบาล ๔  
 ด้านตะวันตก จดสำนักงานเกษตรจังหวัดสงขลา

๒.๒ ด้านเหนือ จดศูนย์ดูแลรักษาชายฝั่งทะเลที่ ๒ สงขลา ป้อมปากน้ำแหลมทราย สำนักงานกรรมการชายแดนส่วนภูมิภาค แผนกกองกำกับการ ๔ กองตำรวจน้ำ ด้านตรวจคนเข้าเมือง อำเภอเมืองสงขลา ศูนย์สื่อสาร ๑๒ กองบังคับการตำรวจสื่อสาร ศูนย์การณเขต กอ.รมน.ภาค ๔ จังหวัดสงขลา สำนักงานราชพัสดุจังหวัดสงขลา และสำนักงานที่ดินจังหวัดสงขลา

- ด้านตะวันออก จดถนนสาย ค ๑ ฟากตะวันตก  
 ด้านใต้ จดวัดแหลมทราย  
 ด้านตะวันตก จดถนนแหล่งพระราม ฟากตะวันออก

- ๒.๓ ด้านเหนือ จดที่ดินบริเวณเขาน้อย

ด้านตะวันออก จดโรงเรียนมหาวิทยาลัยราชภัฏสงขลา สำนักงานที่ดินอำเภอเมืองสงขลา ที่ว่าการอำเภอเมืองสงขลา สำนักงานเทศบาลเมืองสงขลา หน่วยมาเลเรียที่ ๒ สงขลา เขตปฏิบัติงาน จังหวัดสงขลา จังหวัดปัตตานี สำนักงานสาธารณสุขจังหวัดสงขลา ศูนย์ส่งเสริมสุขภาพเขต ๕ ศาลากลาง จังหวัดสงขลา สำนักงานองค์การบริหารส่วนจังหวัดสงขลา ศาลาประชาคมจังหวัดสงขลา และที่ทำการโยธาธิการจังหวัดสงขลา

ด้านใต้ จดโรงเรียนวรรณรีเฉลิม ศูนย์การศึกษานอกโรงเรียนจังหวัดสงขลา และถนนสาย ค ๑ ฟากเหนือ

- ด้านตะวันตก จดถนนสาย ค ๒ ฟากตะวันออก

ทั้งนี้ ยกเว้นบริเวณหมายเลข ๑๐.๓ ที่กำหนดไว้เป็นสี่เหลี่ยม และหมายเลข ๑๑.๘ ที่กำหนดไว้เป็นสี่เหลี่ยม

- ๒.๔ ด้านเหนือ จดถนนชายเขา ฟากใต้

ด้านตะวันออก จดถนนสาย ค ๒ ฟากตะวันตก และสำนักงานทรัพยากรธรณี จังหวัดสงขลา

ด้านใต้	จุดถนนไทรงาม ฟากเหนือ วัดไทรงาม และโรงเรียนวิเชียรชม
ด้านตะวันตก	จุดถนนสาย ก ๑ ฟากตะวันออก
๒.๕ ด้านเหนือ	จุดวัดแหลมทราย
ด้านตะวันออก	จุดถนนสาย ก ๑ ฟากตะวันตก
ด้านใต้	จุดโรงเรียนสารพัดช่างสงขลา
ด้านตะวันตก	จุดถนนแหล่งพระราม ฟากตะวันออก
๒.๖ ด้านเหนือ	จุดวัดสระเกษ ถนนสาย ก ๑ ฟากใต้ และศาลแขวงสงขลา
ด้านตะวันออก	จุดถนนสาย ก ๓ ฟากตะวันตก และวิทยาลัยเทคนิคภาคใต้
ด้านใต้	จุดถนนสาย ก ๔ ฟากเหนือ เส้นขนานระยะ ๗๐๐ เมตร กับ
เขตทางรถไฟ (หาดใหญ่-สงขลา) ฟากตะวันออก และเส้นขนานระยะ ๑๐๐ เมตร กับแนวศูนย์กลาง	
ถนนสาย ก ๔	
ด้านตะวันตก	จุดวัดเพชรมงคล โรงเรียนเทศบาล ๒ (อ่อนอุทิศ) และที่ดินของ
การรถไฟแห่งประเทศไทย	
๒.๗ ด้านเหนือ	จุดเส้นขนานระยะ ๑๐๐ เมตร กับแนวศูนย์กลางถนนสาย ก ๔
เส้นขนานระยะ ๗๐๐ เมตร กับเขตทางรถไฟ (หาดใหญ่-สงขลา) ฟากตะวันออก และถนนสาย ก ๔	
ฟากใต้	
ด้านตะวันออก	จุดที่ดินของราชการทหารเรือ
ด้านใต้	จุดที่ดินของราชการทหารเรือ
ด้านตะวันตก	จุดถนนไทรบุรี ฟากตะวันออก เขตทางรถไฟ (หาดใหญ่-สงขลา)
ฟากตะวันออก และวัดหัวป้อมนอก	
๒.๘ ด้านเหนือ	จุดเขตทางรถไฟ (หาดใหญ่-สงขลา) ฟากใต้ ถนนสาย ก ฟากใต้
ด้านตะวันออก	จุดเขตทางรถไฟ (หาดใหญ่-สงขลา) ฟากตะวันตก
ด้านใต้	จุดถนนไทรบุรี ฟากเหนือ
ด้านตะวันตก	จุดวัดหัวป้อมใน และถนนสาย ง ๓ ฟากตะวันออก
๒.๙ ด้านเหนือ	จุดเขตทางรถไฟ (หาดใหญ่-สงขลา) ฟากใต้
ด้านตะวันออก	จุดถนนสาย ง ๓ ฟากตะวันตก
ด้านใต้	จุดถนนสาย ก ๕ ฟากเหนือ
ด้านตะวันตก	จุดถนนสาย ก ๕ ฟากตะวันออก และโรงเรียนเทศบาล ๑
(ถนนนครนอก)	

๒.๑๐	ด้านเหนือ	จดถนนสาย ก ๕ ฟากใต้
	ด้านตะวันออก	จดถนนไทรบุรี ฟากตะวันตก วัดอุทัย และเขตทางรถไฟ
	(หาดใหญ่-สงขลา) ฟากตะวันตก	
	ด้านใต้	จดถนนสาย ก ๒ ฟากเหนือ
	ด้านตะวันตก	จดถนนสาย ก ๑ ฟากตะวันออก
๒.๑๑	ด้านตะวันออก	จดถนนไทรบุรี ฟากตะวันตก
	ด้านใต้	จดถนนสาย ก ๒ ฟากเหนือ
	ด้านตะวันตก	จดเขตทางรถไฟ (หาดใหญ่-สงขลา) ฟากตะวันออก
๒.๑๒	ด้านเหนือ	จดถนนสาย ก ๒ ฟากใต้
	ด้านตะวันออก	จดถนนไทรบุรี ฟากตะวันตก วัดศาลาห้วยาง และโรงเรียน
	เทศบาล ๓ (วัดศาลาห้วยาง)	
	ด้านใต้	จดถนนสาย ก ๓ ฟากเหนือ
	ด้านตะวันตก	จดเขตทางรถไฟ (หาดใหญ่-สงขลา) ฟากตะวันออก
๒.๑๓	ด้านเหนือ	จดถนนสาย ก ๒ ฟากใต้
	ด้านตะวันออก	จดเขตทางรถไฟ (หาดใหญ่-สงขลา) ฟากตะวันตก
	ด้านใต้	จดถนนสาย ก ๓ ฟากเหนือ
	ด้านตะวันตก	จดถนนสาย ก ๑ ฟากตะวันออก
๒.๑๔	ด้านเหนือ	จดถนนสาย ก ๓ ฟากใต้
	ด้านตะวันออก	จดถนนไทรบุรี ฟากตะวันตก
	ด้านใต้	จดถนนสาย ก ๔ ฟากเหนือ
	ด้านตะวันตก	จดเขตทางรถไฟ (หาดใหญ่-สงขลา) ฟากตะวันออก
๒.๑๕	ด้านเหนือ	จดถนนสาย ก ๓ ฟากใต้
	ด้านตะวันออก	จดเขตทางรถไฟ (หาดใหญ่ - สงขลา) ฟากตะวันตก
	ด้านใต้	จดถนนสาย ก ๔ ฟากเหนือ
	ด้านตะวันตก	จดถนนสาย ก ๑ ฟากตะวันออก
๒.๑๖	ด้านเหนือ	จดถนนสาย ก ๔ ฟากใต้
	ด้านตะวันออก	จดถนนไทรบุรี ฟากตะวันตก
	ด้านใต้	จดถนนสาย ก ๕ ฟากเหนือ และศูนย์การค้าสำราญสุข
	ด้านตะวันตก	จดเขตทางรถไฟ (หาดใหญ่ - สงขลา) ฟากตะวันออก

- ๒.๑๗ ด้านเหนือ จดถนนสาย ก ๓ ฟากใต้  
 ด้านตะวันออก จดถนนสาย ก ๑ ฟากตะวันตก  
 ด้านใต้ จดเขตทางรถไฟ (หาดใหญ่ - สงขลา) ฟากเหนือ  
 ด้านตะวันตก จดเส้นขนานระยะ ๖ เมตร กับคลองสำโรง ฟังเหนือ

- ๒.๑๘ ด้านเหนือ จดถนนสาย ก ๔ ฟากใต้  
 ด้านตะวันออก จดเขตทางรถไฟ (หาดใหญ่ - สงขลา) ฟากตะวันตก  
 ด้านตะวันตก จดถนนสาย ก ๑ ฟากตะวันออก

- ๒.๑๙ ด้านเหนือ จดสุสานอิสลาม และถนนสาย ก ๕ ฟากใต้  
 ด้านตะวันออก จดถนนไทรบุรี ฟากตะวันตก และถนนสาย ง ๗ ฟากตะวันตก  
 ด้านใต้ จดถนนสาย ก ๑ ฟากเหนือ  
 ด้านตะวันตก จดเขตทางรถไฟ (หาดใหญ่ - สงขลา) ฟากตะวันออก  
 ทั้งนี้ ยกเว้นบริเวณหมายเลข ๗.๗ ที่กำหนดไว้เป็นสี่เหลี่ยมอ่อน

- ๒.๒๐ ด้านเหนือ จดถนนสาย ก ๑ ฟากใต้  
 ด้านตะวันออก จดถนนสาย ง ๖ ฟากตะวันตก  
 ด้านใต้ จดเขตการทางสงขลา ศูนย์สร้างทางสงขลา สำนักงานทรัพยากร

ธรณีเขต ๑ พิพิธภัณฑ์ทรัพยากรธรณี การประปาสงขลา เขตจำหน่ายน้ำสงขลา การประปาส่วนภูมิภาค สำนักงานส่งเสริมเกษตรภาคใต้ หน่วยป้องกัน และกำจัดศัตรูพืชที่ ๔ จังหวัดสงขลา ศูนย์ประชาชนบทเขต ๕ สงขลา ศูนย์อนามัยสิ่งแวดล้อมเขต ๕ กรมอนามัย สำนักงานตรวจบัญชีสหกรณ์สงขลา ศูนย์ตรวจบัญชีสหกรณ์ที่ ๖ สำนักงานเกษตรภาคใต้

ด้านตะวันตก จดเขตทางรถไฟ (หาดใหญ่ - สงขลา) ฟากตะวันออก

ทั้งนี้ ยกเว้นบริเวณหมายเลข ๗.๗ ที่กำหนดไว้เป็นสี่เหลี่ยมอ่อน

- ๒.๒๑ ด้านเหนือ จดศูนย์เครื่องจักรกล องค์การบริหารส่วนจังหวัดสงขลา สำนักงานปศุสัตว์เขต ๕ สำนักงานปศุสัตว์จังหวัดสงขลา

ด้านตะวันออก จดถนนสาย ง ๖ ฟากตะวันตก

ด้านใต้ จดถนนสาย ก ๕ ฟากเหนือ

ด้านตะวันตก จดเขตทางรถไฟ (หาดใหญ่ - สงขลา) ฟากตะวันออก

- ๒.๒๒ ด้านเหนือ จดเส้นขนานระยะ ๒๐๐ เมตร กับแนวศูนย์กลางถนนสาย ก ๕  
 ด้านตะวันออก จดเขตทางรถไฟ (หาดใหญ่ - สงขลา) ฟากตะวันตก  
 ด้านใต้ จดถนนสาย ก ๕ ฟากเหนือ  
 ด้านตะวันตก จดถนนสาย ง ๔ ฟากตะวันออก



- ๒.๒๓ ด้านเหนือ จุดเส้นขนานระยะ ๖ เมตร กับคลองเขาแก้ว ฝั่งใต้  
 ด้านตะวันออก จุดเขตทางรถไฟ (หาดใหญ่ - สงขลา) ฟากตะวันตก  
 ด้านใต้ จุดถนนสาย ง ๕ ฟากเหนือ  
 ด้านตะวันตก จุดถนนสาย ง ๔ ฟากตะวันออก
- ๒.๒๔ ด้านเหนือ จุดถนนสาย ก ๘ ฟากใต้  
 ด้านตะวันออก จุดถนนสาย ง ๖ ฟากตะวันตก  
 ด้านใต้ จุดถนนสาย ง ๕ ฟากเหนือ  
 ด้านตะวันตก จุดเขตทางรถไฟ (หาดใหญ่ - สงขลา) ฟากตะวันออก
- ๒.๒๕ ด้านเหนือ จุดเส้นขนานระยะ ๕๐๐ เมตร กับแนวศูนย์กลางถนนสาย ค ๑๒  
 ด้านตะวันออก จุดถนนสาย จ ๒ ฟากตะวันตก  
 ด้านใต้ จุดถนนสาย ค ๑๒ ฟากเหนือ  
 ด้านตะวันตก จุดที่ดินสาธารณประโยชน์ ตามหนังสือสำคัญสำหรับที่หลวง  
 เลขที่ ๓๒๗๒๔
- ๒.๒๖ ด้านเหนือ จุดถนนสาย ข ๕ ฟากใต้  
 ด้านตะวันออก จุดที่ดินสาธารณประโยชน์ สวนป่าโครงการปลูกสร้างสวนสนริม  
 ทะเลอ่าวไทย แปลงปลูกป่าทดแทนปี ๒๕๓๐ ถนนสาย ข ๑ ฟากตะวันตก และที่ดินสาธารณประโยชน์  
 ตามหนังสือสำคัญสำหรับที่หลวง เลขที่ ๓๒๗๒๔
- ด้านใต้ จุดถนนสาย ค ๑๔ ฟากเหนือ  
 ด้านตะวันตก จุดเส้นตรงที่ต่อตรงจากถนนสาย ค ๑๔ ฟากตะวันตก
- ๒.๒๗ ด้านเหนือ จุดถนนสาย ค ๑๔ ฟากใต้  
 ด้านตะวันออก จุดที่ดินสาธารณประโยชน์ ตามหนังสือสำคัญสำหรับที่หลวง  
 เลขที่ ๓๒๗๒๔ และที่ดินสาธารณประโยชน์สวนป่าโครงการปลูกสร้างสวนสนริมทะเลอ่าวไทย  
 โครงการที่ ๒ ของป่าสงขลา คือ แปลงปลูกป่าปี ๒๕๒๕
- ด้านใต้ จุดถนนสาย ค ๑๓ ฟากเหนือ  
 ด้านตะวันตก จุดถนนสาย ค ๑๔ ฟากตะวันออก  
 ทั้งนี้ ยกเว้นบริเวณหมายเลข ๗.๑๕ ที่กำหนดไว้เป็นสีเขียวอ่อน
- ๒.๒๘ ด้านเหนือ จุดถนนสาย ค ๑๓ ฟากใต้  
 ด้านตะวันออก จุดถนนสาย จ ๒ ฟากตะวันตก  
 ด้านใต้ จุดเส้นขนานระยะ ๕๐๐ เมตร กับแนวศูนย์กลางถนนสาย ค ๑๓  
 ด้านตะวันตก จุดที่ดินสาธารณประโยชน์สวนป่าโครงการปลูกสร้างสวนสนริม  
 ทะเลอ่าวไทย โครงการที่ ๒ ของป่าสงขลา คือ แปลงปลูกป่าปี ๒๕๒๕

๒.๒๕ ด้านเหนือ จดถนนสาย ก ๑๓ ฟากใต้  
 ด้านตะวันออก จดที่ดินสาธารณประโยชน์สวนป่าโครงการปลูกสร้างสวนสนริม  
 ทะเลอ่าวไทย โครงการที่ ๒ ของป่าสงขลา คือ แปลงปลูกป่าปี ๒๕๒๕

ด้านใต้ จดเส้นขนานระยะ ๕๐๐ เมตร กับแนวศูนย์กลางถนนสาย ก ๑๓

ด้านตะวันตก จดถนนสาย ข ๘ ฟากตะวันออก

ทั้งนี้ ยกเว้นบริเวณหมายเลข ๗.๑๕ ที่กำหนดไว้เป็นสีเขียวอ่อน

๒.๓๐ ด้านเหนือ จดเส้นขนานระยะ ๒๐๐ เมตร กับแนวศูนย์กลางถนนสาย ก ๑๘

ด้านตะวันออก จดถนนสาย ง ๗ ฟากตะวันตก และสถานีตำรวจภูธรทุ่งหวัง

ด้านใต้ จดถนนสาย ก ๑๘ ฟากเหนือ

ด้านตะวันตก จดเส้นตรงที่ต่อตรงจากถนนสาย ก ๑๗ ฟากตะวันออก

๒.๓๑ ด้านเหนือ จดถนนสาย ก ๑๘ ฟากใต้

ด้านตะวันออก จดเส้นขนานระยะ ๓๐๐ เมตร กับแนวศูนย์กลางถนนสาย ก ๑๗

ด้านใต้ จดถนนสาย ก ๑๗ ฟากเหนือ

ด้านตะวันตก จดถนนสาย ก ๑๗ ฟากตะวันออก

๒.๓๒ ด้านตะวันออก จดถนนสาย ง ๗ ฟากตะวันตก

ด้านใต้ จดเส้นขนานระยะ ๔๕๐ เมตร กับแนวศูนย์กลางถนนสาย ก ๒๐

ด้านตะวันตก จดถนนสาย ก ๑๗ ฟากตะวันออก

๓. ที่ดินในบริเวณหมายเลข ๓.๑ ถึงหมายเลข ๓.๕ ที่กำหนดไว้เป็นสีแดง ให้เป็นที่ดิน  
 ประเภทพาณิชย์กรรมและที่อยู่อาศัยหนาแน่นมาก มีรายการดังต่อไปนี้

๓.๑ โรงแรมสมิหรา

๓.๒ ด้านเหนือ จดถนนไทรงาม ฟากใต้

ด้านตะวันออก จดสำนักงานควบคุมโรคติดต่อเขต ๑๒ จังหวัดสงขลา วัดแจ้ง  
 ถนนสาย ก ๒ ฟากตะวันตก ถนนสาย ง ๓ ฟากตะวันตก โรงพยาบาลสงขลา วัดเลียบ และวัดโพธิ์  
 ปฐมาวาส

ด้านใต้ จดเขตทางรถไฟ ฟากเหนือ

ด้านตะวันตก จดทะเลสาบสงขลา ที่ทำการไปรษณีย์โทรเลขสงขลา สำนักงาน  
 ศาลากรภูมิกาศที่ ๔ กองอำนวยการร่วมรักษาความสงบ จังหวัดสงขลา ส่วนที่ ๑

ทั้งนี้ ยกเว้นบริเวณหมายเลข ๑๐.๘ หมายเลข ๑๐.๑๑ ที่กำหนดไว้เป็นสีเทาอ่อน  
 และหมายเลข ๑๑.๑๔ หมายเลข ๑๑.๑๖ หมายเลข ๑๑.๑๕ ที่กำหนดไว้เป็นสีน้ำเงิน

๓.๓ ที่ดินของการรถไฟแห่งประเทศไทย

๓.๔ ด้านเหนือ จดเส้นตรงที่ต่อตรงจากเส้นขนานระยะ ๑๐๐ เมตร กับแนวศูนย์กลางถนนสาย ก ๔ และเส้นขนานระยะ ๑๐๐ เมตร กับแนวศูนย์กลางถนนสาย ก ๔

ด้านตะวันออก จดเส้นขนานระยะ ๗๐๐ เมตร กับเขตทางรถไฟ (หาดใหญ่ - สงขลา) ฟากตะวันตก

ด้านใต้ จดเส้นขนานระยะ ๑๐๐ เมตร กับแนวศูนย์กลางถนนสาย ก ๔ และเส้นตรงที่ต่อตรงจากเส้นขนานระยะ ๑๐๐ เมตร กับแนวศูนย์กลางถนนสาย ก ๔

ด้านตะวันตก จดวัดหัวป้อมนอก เขตทางรถไฟ (หาดใหญ่-สงขลา) ฟากตะวันออก และที่ดินของการรถไฟแห่งประเทศไทย ด้านตะวันออก

๓.๕ ศูนย์การค้าสำราญสุข

๓.๖ ด้านเหนือ จดถนนสาย ก ๕ ฟากใต้

ด้านตะวันออก จดเขตทางรถไฟ (หาดใหญ่ - สงขลา) ฟากตะวันตก

ด้านใต้ จดเส้นขนานระยะ ๖ เมตร กับคลองเขาแก้ว ฝั่งเหนือ

ด้านตะวันตก จดถนนสาย ง ๔ ฟากตะวันออก

๓.๗ ด้านเหนือ จดถนนสาย ค ๑๒ ฟากใต้

ด้านตะวันออก จดถนนสาย จ ๒ ฟากตะวันตก

ด้านใต้ จดถนนสาย ค ๑๔ ฟากเหนือ

ด้านตะวันตก จดที่ดินสาธารณประโยชน์ตามหนังสือสำคัญสำหรับที่หลวง เลขที่ ๓๒๗๒๔

๓.๘ ด้านเหนือ จดถนนสาย ค ๑๔ ฟากใต้

ด้านตะวันออก จดถนนสาย จ ๒ ฟากตะวันตก

ด้านใต้ จดถนนสาย ค ๑๓ ฟากเหนือ

ด้านตะวันตก จดที่ดินสาธารณประโยชน์ สวนป่าโครงการปลูกป่าสร้างสวนสนริมทะเลอ่าวไทย โครงการที่ ๒ ของป่าสงขลา คือ แปลงปลูกป่าปี ๒๕๒๕ โรงเรียนอัลอูลูมุดดิน (สอนศาสนาอิสลาม) และที่ดินสาธารณประโยชน์ตามหนังสือสำคัญสำหรับที่หลวง เลขที่ ๓๒๗๒๔

๓.๙ ด้านเหนือ จดถนนสาย ค ๑๘ ฟากใต้

ด้านตะวันออก จดถนนสาย ง ๗ ฟากตะวันตก

ด้านใต้ จดถนนสาย ก ๑๗ ฟากเหนือ

ด้านตะวันตก จดเส้นขนานระยะ ๓๐๐ เมตร กับแนวศูนย์กลางถนนสาย ก ๑๗

๔. ที่ดินในบริเวณหมายเลข ๔.๑ ถึงหมายเลข ๔.๓ ที่กำหนดไว้เป็นสีม่วงให้เป็นที่ดินประเภทอุตสาหกรรมและคลังสินค้า มีรายการดังต่อไปนี้

- |               |   |
|---------------|---|
| ๔.๑ ด้านเหนือ | จดถนนสาย ก ๗ ฟากใต้                               |
| ด้านตะวันออก  | จดเส้นขนานระยะ ๑๐๐ เมตร กับแนวศูนย์กลางถนนสาย จ ๒ |
| ด้านใต้       | จดถนนสาย ข ๒ ฟากเหนือ                             |
| ด้านตะวันตก   | จดถนนสาย ข ๑ ฟากตะวันออก                          |
| ๔.๒ ด้านเหนือ | จดเส้นตรงที่ต่อตรงจากถนนสาย ก ๗ ฟากใต้            |
| ด้านตะวันออก  | จดถนนสาย ข ๑ ฟากตะวันตก                           |
| ด้านใต้       | จดถนนสาย ข ๓ ฟากเหนือ                             |
| ด้านตะวันตก   | จดเส้นขนานระยะ ๒๐๐ เมตร กับแนวศูนย์กลางถนนสาย ข ๑ |
| ๔.๓ ด้านเหนือ | จดถนนสาย ข ๒ ฟากใต้                               |
| ด้านตะวันออก  | จดเส้นขนานระยะ ๑๐๐ เมตร กับแนวศูนย์กลางถนนสาย จ ๒ |
| ด้านใต้       | จดถนนสาย ข ๓ ฟากเหนือ                             |
| ด้านตะวันตก   | จดถนนสาย ข ๑ ฟากตะวันออก                          |

๕. ที่ดินในบริเวณหมายเลข ๕.๑ ถึงหมายเลข ๕.๔ ที่กำหนดไว้เป็นสีม่วงอ่อน ให้เป็นที่ดินประเภทอุตสาหกรรมเฉพาะกิจ มีรายการดังต่อไปนี้

- |                     |   |
|---------------------|---|
| ๕.๑ ด้านเหนือ       | จดเขตทางรถไฟ ฟากใต้                               |
| ด้านตะวันออก        | จดถนนสาย ก ๕ ฟากตะวันตก และถนนสาย ก ๑ ฟากตะวันตก  |
| ด้านใต้             | จดถนนสาย ก ๒ ฟากเหนือ และเส้นขนานระยะ ๖ เมตร กับ  |
| คลองสำโรง ฝั่งเหนือ |   |
| ด้านตะวันตก         | จดทะเลสาบสงขลา                                    |
| ๕.๒ ด้านเหนือ       | จดถนนสาย ก ๒ ฟากใต้                               |
| ด้านตะวันออก        | จดถนนสาย ก ๑ ฟากตะวันตก                           |
| ด้านใต้             | จดถนนสาย ก ๓ ฟากเหนือ และเส้นขนานระยะ ๖ เมตร กับ  |
| คลองสำโรง ฝั่งเหนือ |   |
| ด้านตะวันตก         | จดถนนสาย ง ๔ ฟากตะวันออก                          |
| ๕.๓ ด้านเหนือ       | จดเส้นขนานระยะ ๔๐๐ เมตร กับแนวศูนย์กลางถนนสาย ข ๔ |
| ด้านตะวันออก        | จดถนนสาย ข ๑ ฟากตะวันตก                           |
| ด้านใต้             | จดถนนสาย ข ๔ ฟากเหนือ                             |
| ด้านตะวันตก         | จดถนนสาย ก ๕ ฟากตะวันออก                          |

๕.๔ ด้านเหนือ จดถนนสาย ค ๑๗ ฟากใต้  
 ด้านตะวันออก จดถนนสาธารณะไม่ปรากฏชื่อ ฟากตะวันตก  
 ด้านใต้ จดแนวเขตผังเมืองรวมด้านใต้ ซึ่งเป็นเส้นแบ่งเขตอำเภอระหว่าง  
 อำเภอเมืองสงขลา กับอำเภอหาดใหญ่  
 ด้านตะวันตก จดเส้นขนานระยะ ๕๐๐ เมตร กับแนวศูนย์กลางถนน รพช.  
 สข. ๑๑๐๐๓

๖. ที่ดินในบริเวณหมายเลข ๖.๑ ถึงหมายเลข ๖.๒๘ ที่กำหนดไว้เป็นสี่เหลี่ยม ให้เป็นที่ดิน  
 ประเภทชนบทและเกษตรกรรม มีรายการดังต่อไปนี้

๖.๑ แปลงทดลองนาทุ่ง กรมประมง

๖.๒ ด้านเหนือ จดเส้นขนานระยะ ๖ เมตร กับคลองสำโรง ผังใต้  
 ด้านตะวันออก จดเส้นขนานระยะ ๒๐๐ เมตร กับแนวศูนย์กลางถนนสาย ข ๑  
 ด้านใต้ จดถนนสาย ข ๓ ฟากเหนือ  
 ด้านตะวันตก จดเส้นตรงที่ต่อตรงจากถนนสาย ค ๕ ฟากตะวันออก

๖.๓ ด้านเหนือ จดถนนสาย ข ๓ ฟากใต้  
 ด้านตะวันออก จดถนนสาย จ ๒ ฟากตะวันตก  
 ด้านใต้ จดถนนสาย ข ๔ ฟากเหนือ  
 ด้านตะวันตก จดถนนสาย ข ๑ ฟากตะวันออก

๖.๔ ด้านเหนือ จดถนนสาย ข ๓ ฟากใต้  
 ด้านตะวันออก จดถนนสาย ข ๑ ฟากตะวันตก  
 ด้านใต้ จดเส้นขนานระยะ ๔๐๐ เมตร กับแนวศูนย์กลางถนนสาย ข ๔  
 ด้านตะวันตก จดถนนสาย ค ๕ ฟากตะวันออก

๖.๕ ด้านเหนือ จดถนนสาธารณะไม่ปรากฏชื่อ ฟากใต้ โรงเรียนวัดเขาแก้ว  
 วัดเขาแก้ว และที่ดินบริเวณเขารูปช้าง

ด้านตะวันออก จดถนนสาย ข ๖ ฟากตะวันตก  
 ด้านใต้ จดทางหลวงแผ่นดินหมายเลข ๔๐๘ ฟากเหนือ

ด้านตะวันตก จดแนวเขตผังเมืองรวมด้านตะวันตก ซึ่งเป็นเส้นตรงที่ลากจากจุด  
 ซึ่งอยู่ห่างจากถนนสาย ง ๖ บรรจบกับทางรถไฟ (หาดใหญ่-สงขลา) ไปทางทิศตะวันออก เป็นระยะ  
 ๖๗๐ เมตร ไปทางทิศตะวันตกเฉียงใต้ จนบรรจบกับทางรถไฟ (หาดใหญ่-สงขลา) ที่จุดซึ่งทางรถไฟ  
 (หาดใหญ่-สงขลา) ตัดกับคลองน้ำกระจาย

- ๖.๖ ด้านเหนือ จุดถนนสาย ข ๔ ฟากใต้  
 ด้านตะวันออก จุดเส้นขนานระยะ ๑๕๐ เมตร กับแนวศูนย์กลางถนนสาย ข ๑  
 ด้านใต้ จุดถนนสาย ง ๑๐ ฟากเหนือ  
 ด้านตะวันตก จุดถนนสาย ค ๕ ฟากตะวันออก
- ๖.๗ ด้านเหนือ จุดคลองน้ำกระจาย ฟังใต้  
 ด้านตะวันออก จุดถนนสาย จ ๓ ฟากตะวันตก  
 ด้านใต้ จุดทางหลวงแผ่นดินหมายเลข ๔๑๔ ฟากเหนือ  
 ด้านตะวันตก จุดคลองพะวง ฟังตะวันออก
- ๖.๘ ด้านเหนือ จุดคลองน้ำกระจาย ฟังใต้  
 ด้านตะวันออก จุดทางหลวงแผ่นดินหมายเลข ๔๑๔ ฟากตะวันตก  
 ด้านใต้ จุดทางหลวงแผ่นดินหมายเลข ๔๑๔ ฟากเหนือ  
 ด้านตะวันตก จุดถนนสาย จ ๓ ฟากตะวันออก
- ๖.๙ ด้านเหนือ จุดถนนสาย ง ๑๐ ฟากใต้  
 ด้านตะวันออก จุดเส้นขนานระยะ ๑๕๐ เมตร กับแนวศูนย์กลางถนนสาย ข ๑

และที่ดินสาธารณประโยชน์ สวนป่าโครงการปลูกสร้างสวนสนริมทะเลอ่าวไทย แปลงปลูกป่าทดแทนปี ๒๕๓๐

- ด้านใต้ จุดถนนสาย ข ๕ ฟากเหนือ  
 ด้านตะวันตก จุดถนนสาย ค ๕ ฟากตะวันตก และวัดสามกอง
- ๖.๑๐ ด้านเหนือ จุดถนนสาย ค ๑๖ ฟากใต้  
 ด้านตะวันออก จุดทางหลวงแผ่นดินหมายเลข ๔๐๘ ฟากตะวันตก  
 ด้านใต้ จุดถนนสาย ก ๑๓ ฟากเหนือ  
 ด้านตะวันตก จุดเส้นตรงที่ต่อตรงจากเส้นขนานระยะ ๕๐๐ เมตร กับแนวศูนย์กลางถนนสาย ค ๑๖ เส้นขนานระยะ ๕๐๐ เมตร กับแนวศูนย์กลางถนนสาย ค ๑๖ และเส้นขนานระยะ ๒๐๐ เมตร กับแนวศูนย์กลางทางหลวงแผ่นดินหมายเลข ๔๐๘
- ๖.๑๑ ด้านเหนือ จุดทางหลวงแผ่นดินหมายเลข ๔๑๔ ฟากใต้  
 ด้านตะวันออก จุดคลองน้ำกระจาย ฟังตะวันตก และถนนสาย ง ๕ ฟากตะวันตก  
 ด้านใต้ จุดเส้นขนานระยะ ๒๐๐ เมตร กับแนวศูนย์กลางทางหลวงแผ่นดินหมายเลข ๔๑๔  
 ด้านตะวันตก จุดถนนสาย ก ๑๒ ฟากตะวันออก

๖.๑๒ ด้านเหนือ จดทางหลวงแผ่นดินหมายเลข ๔๑๔ ฟากใต้  
 ด้านตะวันออก จดถนนสาย ก ฟากตะวันตก  
 ด้านใต้ จดเส้นขนานระยะ ๕๐๐ เมตร กับแนวศูนย์กลางถนนสาย ง ๕  
 ด้านตะวันตก จดแนวเขตผังเมืองรวมด้านตะวันตก ซึ่งเป็นเส้นแบ่งเขตอำเภอ  
 ระหว่างอำเภอเมืองสงขลากับอำเภอหาดใหญ่

๖.๑๓ ด้านเหนือ จดถนนสาย ก ๑๓ ฟากใต้ และทางหลวงแผ่นดินหมายเลข  
 ๔๐๘ ฟากใต้

ด้านตะวันออก จดถนนสาย ข ๖ ฟากตะวันตก  
 ด้านใต้ จดถนนสาย ข ๑๐ ฟากเหนือ  
 ด้านตะวันตก จดถนนสาย ค ๑๕ ฟากตะวันออก  
 ทั้งนี้ ยกเว้นบริเวณหมายเลข ๑๐.๒๗ ที่กำหนดไว้เป็นสีเทาอ่อน

๖.๑๔ ด้านเหนือ จดถนนสาย ฉ ฟากใต้  
 ด้านตะวันออก จดถนนสาย จ ๒ ฟากตะวันตก  
 ด้านใต้ จดแนวเขตผังเมืองรวมด้านใต้ ซึ่งเป็นเส้นแบ่งเขตอำเภอระหว่าง  
 อำเภอเมืองสงขลากับอำเภอจะนะ

ด้านตะวันตก จดที่ดินสาธารณประโยชน์ สวนป่าโครงการปลูกสร้างสวนสนริม  
 ทะเลอ่าวไทย โครงการ ๒ ของป่าสงขลา คือ แปลงปลูกป่าปี ๒๕๒๕

๖.๑๕ ด้านเหนือ จดเส้นตรงที่ต่อตรงจากเส้นขนานระยะ ๘๐๐ เมตร กับแนว  
 ศูนย์กลางถนนสาย ค ๑๓ และเส้นขนานระยะ ๘๐๐ เมตร กับแนวศูนย์กลางถนนสาย ค ๑๓

ด้านตะวันออก จดถนนสาย ข ๘ ฟากตะวันตก  
 ด้านใต้ จดถนนสาย ฉ ฟากเหนือ  
 ด้านตะวันตก จดถนนสาย ข ๗ ฟากตะวันออก

๖.๑๖ ด้านเหนือ จดถนนสาย ฉ ฟากใต้ และที่ดินสาธารณประโยชน์ สวนป่า  
 โครงการปลูกสร้างสวนสนริมทะเลอ่าวไทย แปลงปลูกป่าทดแทนปี ๒๕๓๐

ด้านตะวันออก จดที่ดินสาธารณประโยชน์ สวนป่าโครงการปลูกสร้างสวนสนริม  
 ทะเลอ่าวไทย โครงการ ๒ ของป่าสงขลา คือ แปลงปลูกป่าปี ๒๕๒๕ แนวเขตผังเมืองรวมด้านตะวันออก  
 ซึ่งเป็นเส้นแบ่งเขตอำเภอระหว่างอำเภอเมืองสงขลากับอำเภอจะนะ ที่ดินสาธารณประโยชน์ (ทุ่งปลวกร้อน)  
 และที่ดินของราชการทหารเรือ

ด้านใต้ จดถนนสาธารณะไม่ปรากฏชื่อ ฟากเหนือ

ด้านตะวันตก จดถนนสาย ง ๗ ฟากตะวันออก วัดทุ่งหวังนอก และถนน

สาย ข ๗ ฟากตะวันออก

ทั้งนี้ ยกเว้นบริเวณหมายเลข ๘.๒๔ ที่กำหนดไว้เป็นสี่เหลี่ยมผืนผ้า

๖.๑๗ ด้านเหนือ จดเส้นขนานระยะ ๕๐๐ เมตร กับแนวศูนย์กลางถนนสาย ค ๑๓

ด้านตะวันออก จดถนนสาย ข ๗ ฟากตะวันตก

ด้านใต้ จดถนนสาย ฉ ฟากเหนือ

ด้านตะวันตก จดถนนสาย ง ๗ ฟากตะวันออก

ทั้งนี้ ยกเว้นบริเวณหมายเลข ๑๐.๒๖ ที่กำหนดไว้เป็นสี่เหลี่ยมผืนผ้า

๖.๑๘ ด้านเหนือ จดถนนสาย ก ๑๖ ฟากใต้

ด้านตะวันออก จดถนนสาย ง ๗ ฟากตะวันตก

ด้านใต้ จดทางหลวงแผ่นดินหมายเลข ๔๐๘ ฟากเหนือ

ด้านตะวันตก จดถนนสาย ข ๖ ฟากตะวันออก

๖.๑๙ ด้านเหนือ จดทางหลวงแผ่นดินหมายเลข ๔๐๘ ฟากใต้

ด้านตะวันออก จดถนนสาย ง ๗ ฟากตะวันตก

ด้านใต้ จดเส้นขนานระยะ ๒๐๐ เมตร กับแนวศูนย์กลางทางหลวงแผ่นดิน

หมายเลข ๔๐๘

ด้านตะวันตก จดถนนสาย ข ๖ ฟากตะวันออก

๖.๒๐ ด้านเหนือ จดถนนสาย ฉ ฟากใต้

ด้านตะวันออก จดถนนสาย ข ๗ ฟากตะวันตก

ด้านใต้ จดเส้นขนานระยะ ๒๐๐ เมตร กับแนวศูนย์กลางถนนสาย ฉ

ด้านตะวันตก จดถนนสาย ง ๓ ฟากตะวันออก

๖.๒๑ ด้านเหนือ จดถนนสาย ข ๑๐ ฟากใต้

ด้านตะวันออก จดถนนสาย ข ๖ ฟากตะวันตก

ด้านใต้ จดถนนสาย ข ๑๑ ฟากเหนือ วัดเขาราม และโรงเรียนวัดเขาราม

ด้านตะวันตก จดถนนสาธารณะไม่ปรากฏชื่อ ฟากตะวันออก

๖.๒๒ ด้านเหนือ จดถนนสาย ข ๑๐ ฟากใต้

ด้านตะวันออก จดถนนสาธารณะไม่ปรากฏชื่อ ฟากตะวันตก และวัดบ่อระกำ

ด้านใต้ จดถนนสาธารณะไม่ปรากฏชื่อ ฟากเหนือ

ด้านตะวันตก จดถนนสาธารณะไม่ปรากฏชื่อ ฟากตะวันออก



- ๖.๒๓ ด้านเหนือ จดถนนสาธารณะไม่ปรากฏชื่อ ฟากใต้  
 ด้านตะวันออก จดถนนสาธารณะไม่ปรากฏชื่อ ฟากตะวันตก โรงเรียนวัดทรายขาว  
 และวัดทรายขาว  
 ด้านใต้ จดถนน รพช. สข. หมายเลข ๔๐๐๔ ฟากเหนือ  
 ด้านตะวันตก จดแนวเขตผังเมืองรวมด้านใต้ ซึ่งเป็นเส้นแบ่งเขตอำเภอระหว่าง  
 อำเภอเมืองสงขลา กับอำเภอหาดใหญ่ และถนนสาธารณะไม่ปรากฏชื่อ ฟากตะวันออก  
 ทั้งนี้ ยกเว้นบริเวณหมายเลข ๑๐.๓๔ ที่กำหนดไว้เป็นสีเทาอ่อน
- ๖.๒๔ ด้านเหนือ จดถนนสาย ก ๒๐ ฟากใต้  
 ด้านตะวันออก จดถนนสาย ง ๗ ฟากตะวันตก  
 ด้านใต้ จดถนนสาธารณะไม่ปรากฏชื่อ ฟากเหนือ  
 ด้านตะวันตก จดถนนสาย ข ๑๒ ฟากตะวันออก
- ๖.๒๕ ด้านเหนือ จดถนนสาย ก ๒๐ ฟากใต้  
 ด้านตะวันออก จดถนนสาย ข ๑๒ ฟากตะวันตก โรงเรียนวัดทุ่งหวังใน และ  
 วัดทุ่งหวังใน  
 ด้านใต้ จดถนนสาธารณะไม่ปรากฏชื่อ ฟากเหนือ  
 ด้านตะวันตก จดถนนสาย ข ๑๑ ฟากตะวันออก
- ๖.๒๖ ด้านเหนือ จดถนนสาธารณะไม่ปรากฏชื่อ ฟากใต้  
 ด้านตะวันออก จดแนวเขตผังเมืองรวมด้านใต้ ซึ่งเป็นเส้นแบ่งเขตอำเภอระหว่าง  
 อำเภอเมืองสงขลา กับอำเภอจะนะ  
 ด้านใต้ จดแนวเขตผังเมืองรวมด้านใต้ ซึ่งเป็นเส้นแบ่งเขตอำเภอระหว่าง  
 อำเภอเมืองสงขลา กับอำเภอจะนะ  
 ด้านตะวันตก จดทางหลวงแผ่นดินหมายเลข ๔๐๘ ฟากตะวันออก
- ๖.๒๗ ด้านเหนือ จดถนนสาธารณะไม่ปรากฏชื่อ ฟากใต้  
 ด้านตะวันออก จดทางหลวงแผ่นดินหมายเลข ๔๐๘ ฟากตะวันตก และแนวเขต  
 ผังเมืองรวมด้านใต้ ซึ่งเป็นเส้นแบ่งเขตอำเภอระหว่างอำเภอเมืองสงขลา กับอำเภอจะนะ  
 ด้านใต้ จดถนน รพช. สข ๔๐๐๔ ฟากเหนือ และศูนย์อเนกประสงค์บ้าน  
 ไทรครอบ (ประภัสร์ไชยทองประชารัฐสามัคคี)  
 ด้านตะวันตก จดถนนสาธารณะไม่ปรากฏชื่อ ฟากตะวันออก และสถานีอนามัย  
 บ้านทรายขาว

- ๖.๒๘ ด้านเหนือ จดถนน รพช. สข ๔๐๐๔ ฟากใต้  
 ด้านตะวันออก จดแนวเขตผังเมืองรวมด้านใต้ ซึ่งเป็นเส้นแบ่งเขตอำเภอระหว่าง  
 อำเภอเมืองสงขลากับอำเภอจะนะ  
 ด้านใต้ จดแนวเขตผังเมืองรวมด้านใต้ ซึ่งเป็นเส้นขนานระยะ ๑,๐๐๐ เมตร  
 กับแนวศูนย์กลางถนน รพช. สข ๔๐๐๔  
 ด้านตะวันตก จดแนวเขตผังเมืองรวมด้านใต้ ซึ่งเป็นเส้นแบ่งเขตอำเภอระหว่าง  
 อำเภอเมืองสงขลากับอำเภอหาดใหญ่

๗. ที่ดินในบริเวณหมายเลข ๗.๑ ถึงหมายเลข ๗.๑๗ ที่กำหนดไว้เป็นสีเขียวอ่อน ให้เป็น  
 ที่ดินประเภทที่โล่งเพื่อนันทนาการและการรักษาคุณภาพสิ่งแวดล้อม มีรายการดังต่อไปนี้

๗.๑ ด้านเหนือ จดหลักเขตเทศบาลเมืองสงขลา จังหวัดสงขลา หลักเขตที่ ๑  
 และอ่าวไทย

ด้านตะวันออก จดอ่าวไทย

ด้านใต้ จดเส้นขนานระยะ ๖ เมตร กับคลองสำโรง ฝั่งเหนือ

ด้านตะวันตก จดถนนสาย จ ๑ ฟากตะวันออก ถนนสาย ง ๒ ฟากเหนือ  
 ถนนสาย ง ๑ ฟากตะวันออก โรงแรมสมิหรา ถนนสาย ค ๑ ฟากเหนือ ศูนย์สื่อสาร ๑๒  
 กองบังคับการตำรวจสื่อสาร ศูนย์การอุยเทพ กอ. รมน. ภาค ๔ จังหวัดสงขลา สำนักงานราชพัสดุ  
 จังหวัดสงขลา สำนักงานที่ดินจังหวัดสงขลา ศูนย์ดูแลชายฝั่งทะเลที่ ๒ สงขลา ป้อมปากน้ำแหลมทราย  
 สำนักงานกรรมการชายแดนส่วนภูมิภาค แผนกกองกำกับการ ๔ กองตำรวจน้ำ ด้านตรวจคนเข้าเมือง  
 อำเภอเมืองสงขลา ที่ดินของราชการทหารเรือ สำนักงานเจ้าท่าภูมิภาคที่ ๔ สงขลา และอ่าวไทย

๗.๒ ด้านเหนือ จดที่ดินของราชการทหารเรือ

ด้านตะวันออก จดถนนแหล่งพระราม ฟากตะวันตก

ด้านใต้ จดถนนไทรงาม ฟากเหนือ

ด้านตะวันตก จดทะเลสาบสงขลา

๗.๓ ที่ดินบริเวณเขาน้อย

๗.๔ ที่ดินบริเวณเขาดังกวน

๗.๕ ด้านเหนือ จดอ่าวไทย และบริเวณเขาเก้าเส้ง

ด้านตะวันออก จดอ่าวไทย

ด้านใต้ จดเส้นตรงที่ต่อตรงจากถนนสาย ข ๓ ฟากเหนือ ไปจนถึงอ่าวไทย

ด้านตะวันตก จดถนนสาย จ ๒ ฟากตะวันออก ถนนสาย ก ๖ ฟากตะวันออก  
เส้นตรงที่ลากระหว่างถนนสาย ก ๖ ฟากตะวันออกกับสถาบันวิจัย การเพาะเลี้ยงสัตว์น้ำชายฝั่ง  
กรมประมง ด้านตะวันออก สถาบันวิจัยการเพาะเลี้ยงสัตว์น้ำชายฝั่ง กรมประมง ถนนเข้าสถาบันเพาะ  
เลี้ยงสัตว์น้ำชายฝั่งกรมประมง ฟากเหนือ และเส้นขนานระยะ ๕๐ เมตร กับแนวศูนย์กลางถนนสาย ก ๖

๗.๖ ด้านเหนือ จดถนนสาย ก ๖ ฟากใต้

ด้านตะวันออก จดเส้นขนานระยะ ๖ เมตร กับคลองสำโรง ฝั่งตะวันตก

ด้านใต้ จดถนนหลังโรงพยาบาลประสาทสงขลา ฟากเหนือ

ด้านตะวันตก จดโรงพยาบาลประสาทสงขลา

๗.๗ ที่ดินในบริเวณเส้นขนานระยะ ๖ เมตร กับคลองสำโรงตลอดแนวคลองทั้งสองฝั่ง

๗.๘ ด้านเหนือ จดเส้นตรงที่ต่อตรงจากถนนสาย ก ๗ ฟากเหนือ

ด้านตะวันออก จดถนนสาย ก ๗ ฟากตะวันตก

ด้านใต้ จดเส้นตรงที่ลากจากปากคลองเตาอิฐ ฝั่งเหนือไปตั้งฉากกับถนน

สาย ก ๗

ด้านตะวันตก จดทะเลสาบสงขลา

๗.๙ ที่ดินบริเวณเขาสำโรง

๗.๑๐ ด้านเหนือ จดเส้นตรงที่ต่อตรงจากเส้นขนานระยะ ๑๕๐ เมตร กับแนว  
ศูนย์กลางถนนสาย ค ๗ และเส้นขนานระยะ ๑๕๐ เมตร กับแนว ศูนย์กลางถนนสาย ค ๗

ด้านตะวันออก จดถนนสาย ก ๖ ฟากตะวันตก

ด้านใต้ จดถนนสาย ก ๗ ฟากเหนือเส้นตรงที่ต่อตรงจากถนนสาย ค ๗  
ฟากใต้ และเส้นขนานระยะ ๒๐๐ เมตร กับแนวศูนย์กลางถนนสาย ข ๑

ด้านตะวันตก จดเส้นขนานระยะ ๖ เมตร กับคลองสำโรง ฝั่งตะวันออก

๗.๑๑ ที่ดินในบริเวณเส้นขนานระยะ ๖ เมตร กับคลองเตาอิฐ คลองเขาแก้ว และคลอง  
บางกาน ตลอดแนวคลองทั้งสองฝั่ง

๗.๑๒ ด้านตะวันออก จดเส้นขนานระยะ ๖ เมตร กับคลองเตาอิฐ ฝั่งตะวันตก ทะเลสาบ  
สงขลา และแปลงทดลองนาทุ่ง กรมประมง

ด้านตะวันตก จดเส้นตรงที่ต่อตรงจากเส้นขนานระยะ ๑๐๐ เมตร กับแนวศูนย์กลาง  
ถนนสาย ก ๘ และเส้นขนานระยะ ๑๐๐ เมตร กับแนวศูนย์กลาง ถนนสาย ก ๘

๗.๑๓ ที่ดินบริเวณเขารูปช้าง

๗.๑๔ ที่ดินสาธารณประโยชน์ตามหนังสือสำคัญสำหรับที่หลวง เลขที่ ๓๒๓๒๔

๗.๑๕ ที่ดินสาธารณประโยชน์ สวนป่าโครงการปลูกสร้างสวนสนริมทะเลอ่าวไทย แปลงปลูกป่าทดแทนปี ๒๕๓๐

๗.๑๖ ที่ดินสาธารณประโยชน์ตามหนังสือสำคัญสำหรับที่หลวง เลขที่ ๓๒๗๒๕

๗.๑๗ ที่ดินสาธารณประโยชน์ สวนป่าโครงการปลูกสร้างสวนสนริมทะเลอ่าวไทย โครงการ ๒ ของป่าสงขลา คือ แปลงปลูกป่าปี ๒๕๒๕

๘. ที่ดินในบริเวณหมายเลข ๘.๑ ถึงหมายเลข ๘.๒๗ ที่กำหนดไว้เป็นสีเขียวมะกอก ให้เป็นที่ดินประเภทสถาบันการศึกษา มีรายการดังต่อไปนี้

๘.๑ โรงเรียนเทศบาล ๔

๘.๒ โรงเรียนมหาวิทยาลัยราชวูธสงขลา

๘.๓ โรงเรียนวิเชียรชม

๘.๔ โรงเรียนสารพัดช่างสงขลา

๘.๕ โรงเรียนวนนารีเฉลิม

๘.๖ สถาบันเทคโนโลยีราชมงคล วิทยาเขตเทคนิคภาคใต้

๘.๗ โรงเรียนอนุบาลสงขลา

๘.๘ วิทยาลัยพยาบาล

๘.๙ โรงเรียนเทศบาล ๒ (อ่อนอุทิศ)

๘.๑๐ โรงเรียนเทศบาล ๑ (ถนนนครนอก)

๘.๑๑ โรงเรียนเทศบาล ๓ (วัดศาลาหัวยาง)

๘.๑๒ วิทยาลัยครูสงขลา สหวิทยาลัยทักษิณ มหาวิทยาลัยศรีนครินทรวิโรฒวิทยาเขตสงขลา

๘.๑๓ ค่ายลูกเสือรัตรสาร

๘.๑๔ โรงเรียนวัดเกาะถ้ำ

๘.๑๕ โรงเรียนวัดเขาแก้ว

๘.๑๖ โรงเรียนวัดแหลมอุทิศ

๘.๑๗ โรงเรียนวัดสามกอง

๘.๑๘ โรงเรียนบ้านน้ำกระจาย (สำนักงานสลากกินแบ่งสงเคราะห์ ๖๗๖)

๘.๑๙ โรงเรียนบ้านบ่ออิฐ

๘.๒๐ โรงเรียนเกาะแก้วพิทยาสรรค์

๘.๒๑ โรงเรียนอัลอูลุมุดดิน (สอนศาสนาอิสลาม)

- ๘.๒๒ โรงเรียนชุมชนบ้านค่าน
- ๘.๒๓ โรงเรียนวัดอ่างทอง
- ๘.๒๔ โรงเรียนบ้านยางงาม
- ๘.๒๕ โรงเรียนวัดเขาราม
- ๘.๒๖ โรงเรียนวัดทุ่งหวังใน
- ๘.๒๗ โรงเรียนวัดทรายขาว

๘. ที่ดินในบริเวณหมายเลข ๘ ที่กำหนดไว้เป็นสีฟ้า ให้เป็นที่ดินประเภทที่โล่ง เพื่อรักษาคุณภาพสิ่งแวดล้อม มีรายการดังต่อไปนี้

ด้านเหนือ จุดแนวเขตผังเมืองรวมด้านตะวันตก ด้านเหนือ และด้านตะวันออก ซึ่งเป็นเส้นขนานระยะ ๒๕๐ เมตร กับทะเลสาบสงขลาและอ่าวไทย

ด้านตะวันออก จุดแนวเขตผังเมืองรวมด้านตะวันออก ซึ่งเป็นเส้นตรงที่ต่อตรงจากเส้นแบ่งเขตอำเภอระหว่างอำเภอเมืองสงขลา กับอำเภอจะนะ

ด้านใต้ จุดอ่าวไทย และทะเลสาบสงขลา

ด้านตะวันตก จุดแนวเขตผังเมืองรวมด้านตะวันตก ซึ่งเป็นเส้นตรงที่ต่อตรงจากคลองสาธารณะไม่ปรากฏชื่อ ผังใต้

๑๐. ที่ดินในบริเวณหมายเลข ๑๐.๑ ถึงหมายเลข ๑๐.๓๔ ที่กำหนดไว้เป็นสีเทาอ่อน ให้เป็นที่ดินประเภทสถาบันศาสนา มีรายการดังต่อไปนี้

- ๑๐.๑ วัดแหลมทราย
- ๑๐.๒ วัดไทรงาม
- ๑๐.๓ วัดดินเมรุศรีสุदारาม
- ๑๐.๔ วัดแจ้ง
- ๑๐.๕ วัดสระเกษ
- ๑๐.๖ วัดชัยมงคล
- ๑๐.๗ วัดเลียบ
- ๑๐.๘ วัดยางทอง
- ๑๐.๙ วัดโรงवास
- ๑๐.๑๐ วัดเพชรมงคล
- ๑๐.๑๑ วัดมัชฌิมาวาส
- ๑๐.๑๒ วัดโพธิ์ปฐมาวาส

- ๑๐.๑๓ วัดหัวป้อมนอก
- ๑๐.๑๔ วัดหัวป้อมใน
- ๑๐.๑๕ วัดอุทัย
- ๑๐.๑๖ วัดศาลาหัวยาง
- ๑๐.๑๗ สุสานอิสลาม
- ๑๐.๑๘ สุสานสกเกี้ยน สำนักสงฆ์ควนลอยนิมิตร
- ๑๐.๑๙ วัดเกาะถ้ำ
- ๑๐.๒๐ วัดเขาแก้ว
- ๑๐.๒๑ มิสยิตบ้านปราบ
- ๑๐.๒๒ ป่าช้าศาลาทวดศรี
- ๑๐.๒๓ วัดแหลมอุทิศ
- ๑๐.๒๔ วัดสามกอง
- ๑๐.๒๕ ภูโบร์สาธารณประโยชน์ (หมู่ที่ ๕)
- ๑๐.๒๖ วัดควนเจดีย์
- ๑๐.๒๗ สำนักสงฆ์หัวขันธ์
- ๑๐.๒๘ ป่าช้าสาธารณประโยชน์ (ภูโบร์)
- ๑๐.๒๙ วัดบ่อระกำ
- ๑๐.๓๐ วัดเขาราม
- ๑๐.๓๑ วัดทุ่งหวังนอก
- ๑๐.๓๒ วัดทุ่งหวังใน
- ๑๐.๓๓ วัดทรายขาว
- ๑๐.๓๔ ป่าช้าอิสลาม

๑๑. ที่ดินในบริเวณหมายเลข ๑๑.๑ ถึงหมายเลข ๑๑.๔๒ ที่กำหนดไว้เป็นสีน้ำเงิน ให้เป็นที่ดินประเภทสถาบันราชการ การสาธารณูปโภคและสาธารณูปการ มีรายการดังต่อไปนี้

- ๑๑.๑ สำนักงานเจ้าท่าภูมิภาคที่ ๔ สงขลา
- ๑๑.๒ ศูนย์สื่อสาร ๑๒ กองบังคับการตำรวจสื่อสาร ศูนย์การณยุทธ กอ. รมน. ภาค ๔ จังหวัดสงขลา สำนักงานราชพัสดุจังหวัดสงขลา และสำนักงานที่ดินจังหวัดสงขลา
- ๑๑.๓ ศูนย์ดูแลรักษาชายฝั่งทะเลที่ ๒ สงขลา ป้อมปากน้ำแหลมทรายสำนักงานกรมการชายแดนส่วนภูมิภาค แผนกกองกำกับการ ๔ กองตำรวจน้ำ และด่านตรวจคนเข้าเมือง อำเภอเมืองสงขลา

๑๑.๔ สำนักงานประปาเขต ๕ การประปาส่วนภูมิภาค

๑๑.๕ สถานกงสุลมาเลเซีย

๑๑.๖ สำนักงานเกษตรจังหวัดสงขลา

๑๑.๗ สำนักงานที่ดินอำเภอเมืองสงขลา ที่ว่าการอำเภอเมืองสงขลา สำนักงานเทศบาลเมืองสงขลา หน่วยมาเลเรียที่ ๒ สงขลา เขตปฏิบัติงานจังหวัดสงขลา จังหวัดปัตตานี สำนักงานสาธารณสุขจังหวัดสงขลา ศูนย์ส่งเสริมสุขภาพเขต ๕ ศาลากลางจังหวัดสงขลา สำนักงานองค์การบริหารส่วนจังหวัดสงขลา ศาลาประชาคมจังหวัดสงขลาและที่ทำการโยธาธิการจังหวัดสงขลา

๑๑.๘ สถานกงสุลอเมริกัน สำนักงานข่าวสารอเมริกัน สงขลา

๑๑.๙ สำนักงานทรัพยากรธรณี จังหวัดสงขลา

๑๑.๑๐ สำนักงานควบคุมโรคติดต่อเขต ๑๒ จังหวัดสงขลา

๑๑.๑๑ ศูนย์การศึกษาออกโรงเรียน จังหวัดสงขลา

๑๑.๑๒ ศาลจังหวัดสงขลา

๑๑.๑๓ ศาลแขวงสงขลา

๑๑.๑๔ สำนักงานประมงจังหวัดสงขลา หน่วยตรวจการประมงเขต ๔

๑๑.๑๕ แขวงทางหลวงสงขลา เขตการทางสงขลา

๑๑.๑๖ พิพิธภัณฑ์สถานแห่งชาติสงขลา หน่วยศิลปากรที่ ๕ พิพิธภัณฑ์พระตำมะรงจังหวัดสงขลา

๑๑.๑๗ ที่ทำการไปรษณีย์โทรเลขสงขลา สำนักงานศุลกากรภูมิภาคที่ ๔ กองอำนวยการร่วมรักษาความสงบจังหวัดสงขลา ส่วนที่ ๑

๑๑.๑๘ สำนักงานการประถมศึกษาจังหวัดสงขลา สถานีรถไฟสงขลา (หยุดกิจการ) หอสมุดประชาชนจังหวัดสงขลา ห้องสมุดธรรมบรณาคาร สำนักงานป่าไม้จังหวัดสงขลา สำนักงานป่าไม้เขตสงขลา คำนป่าไม้สงขลา โรงงานซ่อมเครื่องกลและบ้านพักพนักงานเทศบาล

๑๑.๑๙ การไฟฟ้าส่วนภูมิภาค จังหวัดสงขลา

๑๑.๒๐ ศาลเยาวชนและครอบครัว จังหวัดสงขลา

๑๑.๒๑ โรงพยาบาลสงขลา

๑๑.๒๒ สำนักงานตรวจเงินแผ่นดินภูมิภาคที่ ๑๒ ศูนย์อุดหนุนวิทยาภาคใต้ ฝั่งตะวันออก ศูนย์มาเลเรียเขต ๔ สงขลา

๑๑.๒๓ กองกำกับการตำรวจตระเวนชายแดนที่ ๔๓ ค่ายรามคำแหง ศูนย์ส่งเสริมอุตสาหกรรมภาคใต้ ศูนย์หัตถกรรมภาคใต้

๑๑.๒๔ สถาบันวิจัยการเพาะเลี้ยงสัตว์น้ำชายฝั่ง กรมประมง

๑๑.๒๕ โรงพยาบาลประสาทสงขลา

๑๑.๒๖ เขตการทางสงขลา ศูนย์สร้างทางสงขลา สำนักงานทรัพยากรธรณีเขต ๑ พิพิธภัณฑ์ทรัพยากรธรณี การประปาสงขลา เขตจำหน่ายน้ำสงขลา การประปาส่วนภูมิภาค สำนักงานส่งเสริมเกษตรภาคใต้ หน่วยป้องกันและกำจัดศัตรูพืชที่ ๔ จังหวัดสงขลา ศูนย์ประชาชนบทเขต ๕ สงขลา ศูนย์อนามัยสิ่งแวดล้อมเขต ๕ กรมอนามัย สำนักงานตรวจบัญชีสหกรณ์สงขลา ศูนย์ตรวจบัญชีสหกรณ์ที่ ๖ สำนักงานเกษตรภาคใต้

๑๑.๒๗ สำนักงานศึกษาธิการเขต เขตการศึกษา ๓

๑๑.๒๘ ศูนย์เครื่องจักรกล องค์การบริหารส่วนจังหวัดสงขลา สำนักงานปศุสัตว์เขต ๕ สำนักงานปศุสัตว์จังหวัดสงขลา

๑๑.๒๙ ศูนย์ช่างบำรุงเขตสงขลา กองช่างบำรุง สำนักงานปลัดกระทรวงสาธารณสุข

๑๑.๓๐ ศูนย์ฝึกอบรมข้าราชการราชทัณฑ์ภาคใต้ จังหวัดสงขลา เรือนจำกลางสงขลา ศูนย์โรคเรื้อนเขต ๑๒ สถานีอนามัยตำบลเขารูปช้าง ศูนย์ระบาดวิทยาภาคใต้ ศูนย์โรคติดต่อทั่วไป ภาคใต้ เขต ๑๒

๑๑.๓๑ ศูนย์บริการโครงการสูบน้ำด้วยพลังไฟฟ้าจังหวัดสงขลา ศูนย์กลางการศึกษานอกโรงเรียน

๑๑.๓๒ กองร้อยอาสารักษาดินแดน จังหวัดสงขลาที่ ๑

๑๑.๓๓ ที่ดินสาธารณประโยชน์ ตามหนังสือสำคัญสำหรับที่หลวงเลขที่ ๓๒๗๒๔

๑๑.๓๔ สถานีไฟฟ้าย่อยสงขลา การไฟฟ้าฝ่ายผลิตแห่งประเทศไทย

๑๑.๓๕ สถานีควบคุมการจ่ายไฟฟ้าจังหวัดสงขลา การไฟฟ้าส่วนภูมิภาค

๑๑.๓๖ สถานีวิทยุ ม.ก. สงขลา มหาวิทยาลัยเกษตรศาสตร์

๑๑.๓๗ ศูนย์บำรุงรักษาและฟื้นฟูสมรรถภาพผู้ติดยาเสพติด ประจำภาคใต้ จังหวัดสงขลา

๑๑.๓๘ หมวดการทางควนหิน หน่วยบริการประชาชนควนหิน

๑๑.๓๙ ที่ดินสาธารณประโยชน์ (ทุ่งปลวกร้อน)

๑๑.๔๐ สถานีตำรวจภูธรทุ่งหวัง

๑๑.๔๑ สถานีอนามัยทรายขาว

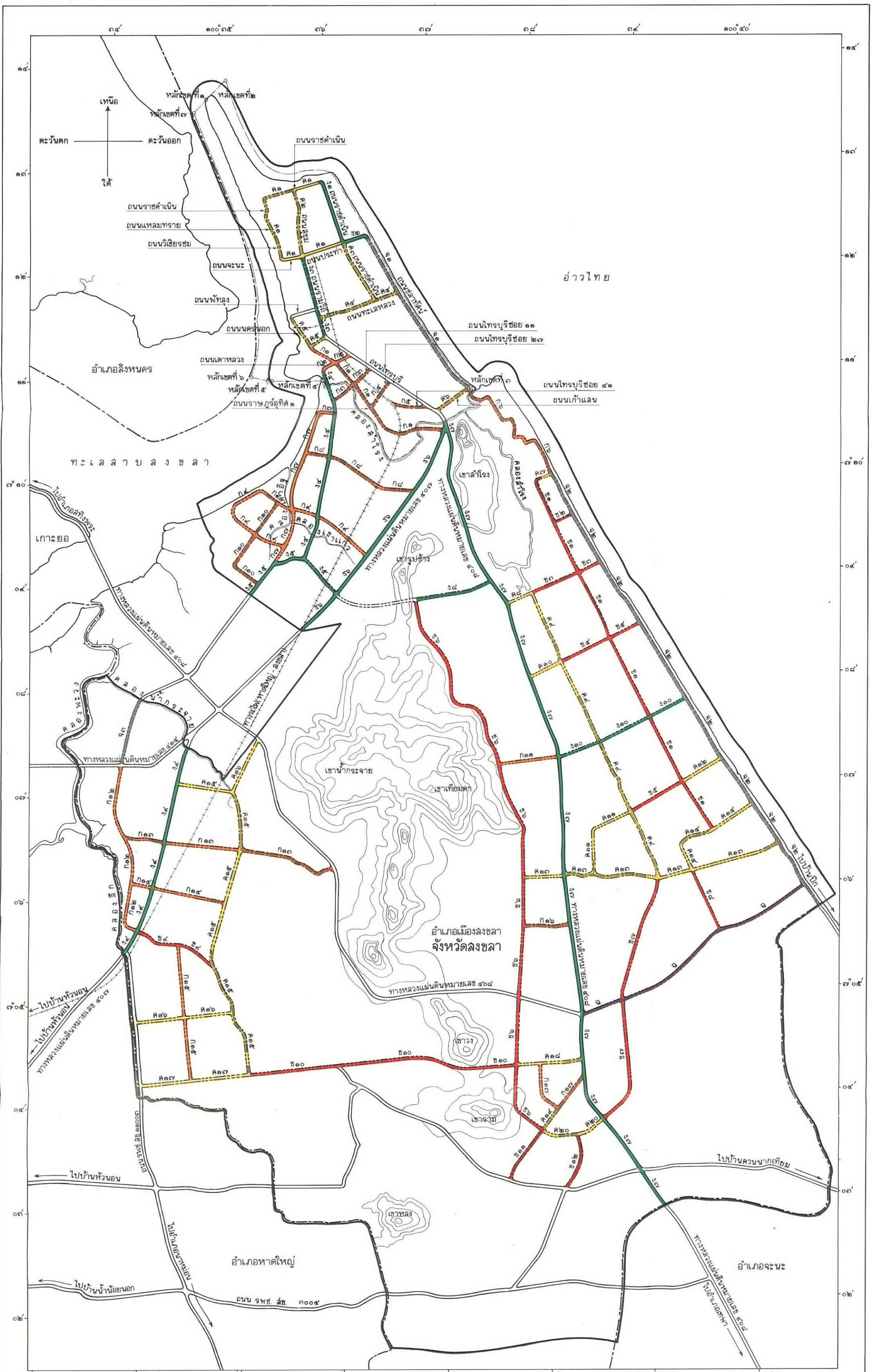
๑๑.๔๒ ศูนย์อเนกประสงค์บ้านไทรครอบ (ประภัสร์ไชยทองประชารัฐสามัคคี)



แผนผังแสดงโครงการคมนาคมและขนส่งท้ายกฎกระทรวง

ฉบับที่ ๓๒๑ (พ.ศ. ๒๕๔๐)

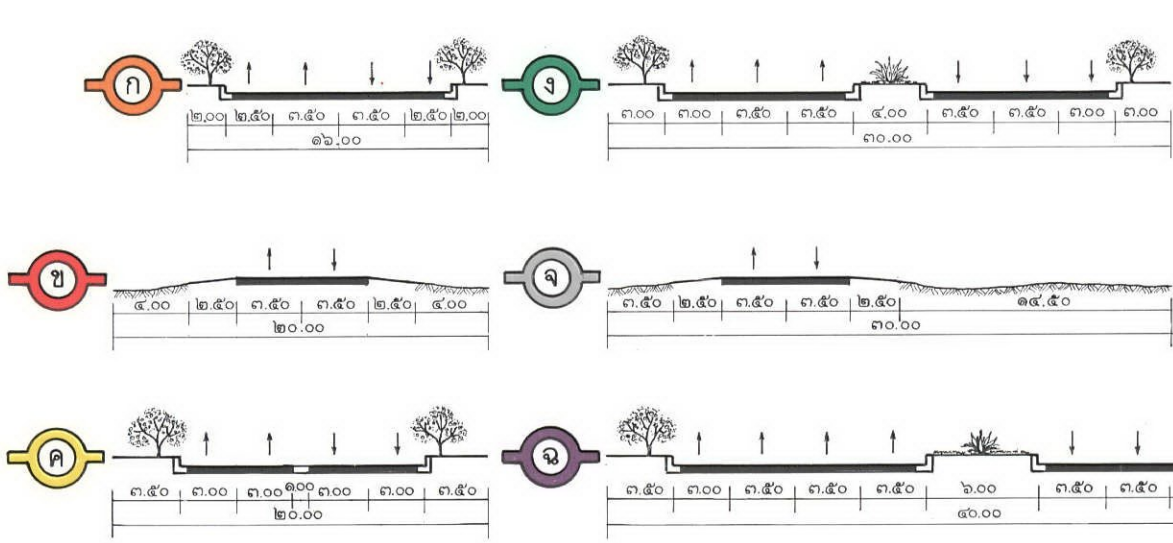
ออกตามความในพระราชบัญญัติการผังเมือง พ.ศ. ๒๕๓๘



เครื่องหมาย

- แนวเขตผังเมืองรวม
- เขตอำเภอ
- เขตเทศบาล
- ทางหลวง ถนน
- ถนนเดิมขยาย
- ถนนโครงการ
- ทางรถไฟ
- คลอง
- ภูเขา

ความกว้างของเขตทางและช่องทางจราจร



กรมการผังเมือง

(นายชัยวัฒน์ อรุโณทัยวิวัฒน์)  
อธิบดีกรมการผังเมือง

ผังเมืองรวมเมืองลงขลา

รายการประกอบแผนผังแสดงโครงการคมนาคมและขนส่งท้ายกฎกระทรวง

ฉบับที่ ๓๒๑ (พ.ศ. ๒๕๔๐)

ออกตามความในพระราชบัญญัติการผังเมือง

พ.ศ. ๒๕๑๘

ถนนตามแผนผังแสดงโครงการคมนาคมและขนส่ง แบ่งเป็น ๖ ขนาด คือ

๑. ถนนแบบ ก ขนาดเขตทาง ๑๖.๐๐ เมตร ทางเท้ากว้างข้างละ ๒.๐๐ เมตร และปลูกต้นไม้  
ช่องทางเพื่อการจราจรของยานพาหนะที่มีความเร็วต่ำ การหยุดรับส่ง และการจอดรถในกรณีฉุกเฉิน  
กว้างช่องละ ๒.๕๐ เมตร ๒ ช่องทาง ช่องทางเดินรถไป - กลับ กว้างช่องละ ๓.๕๐ เมตร ๒ ช่องทาง  
จำนวน ๑๗ สาย ดังนี้

ถนนสาย ก ๑ เป็นถนนโครงการกำหนดให้ก่อสร้างใหม่ และถนนเดิมกำหนดให้ขยายเขตทาง  
คือ ถนนราษฎร์อุทิศ ๑ และถนนไม้ปรากฏชื่อ เริ่มต้นจากถนนนครนอก (ถนนสาย ค ๕) ที่บริเวณ  
ห่างจากถนนนครนอก (ถนนสาย ค ๕) บรรจบกับถนนรามวิถี (ถนนสาย ง ๓) ไปทางทิศตะวันตก  
เฉียงใต้ตามแนวถนนนครนอก (ถนนสาย ค ๕) ระยะประมาณ ๓๒๐ เมตร ไปทางทิศตะวันออกเฉียงใต้  
ระยะประมาณ ๕๐๐ เมตร บรรจบกับถนนราษฎร์อุทิศ ๑ แล้วไปทางทิศตะวันออกเฉียงใต้และทิศตะวันออก  
ตามแนวถนนเดิมจนบรรจบกับทางหลวงแผ่นดินหมายเลข ๔๐๗ (ถนนสาย ง ๖)

ถนนสาย ก ๒ เป็นถนนเดิม คือ ถนนเตาหลวง เริ่มต้นจากถนนเตาหลวง (ถนนสาย ง ๔)  
ที่บริเวณห่างจากถนนเตาหลวง (ถนนสาย ง ๔) บรรจบกับคลองลำโรงฝิ่งเหนือ ไปทางทิศตะวันตก  
เฉียงเหนือตามแนวถนนเตาหลวง (ถนนสาย ง ๔) ระยะประมาณ ๒๖๐ เมตร ไปทางทิศตะวันออก  
เฉียงเหนือตามแนวถนนเดิมจนบรรจบกับถนนไทรบุรี

ถนนสาย ก ๓ เป็นถนนเดิมกำหนดให้ขยายเขตทาง คือ ถนนไม้ปรากฏชื่อ และถนนไทรบุรี  
ซอย ๑๑ เริ่มต้นจากถนนเตาหลวง (ถนนสาย ง ๔) ไปทางทิศตะวันออกเฉียงเหนือตามแนวถนนเดิม  
จนบรรจบกับถนนไทรบุรี

ถนนสาย ก ๔ เป็นถนนเดิมกำหนดให้ขยายเขตทาง คือ ถนนไทรบุรี ซอย ๒๗ เริ่มต้นจาก  
ถนนราษฎร์อุทิศ ๑ (ถนนสาย ก ๑) ไปทางทิศตะวันออกเฉียงเหนือตามแนวถนนเดิม จนบรรจบกับ  
ถนนไทรบุรี

ถนนสาย ก ๕ เป็นถนนเดิมกำหนดให้ขยายเขตทาง คือ ถนนไทรบุรี ซอย ๔๑ เริ่มต้นจาก  
ทางรถไฟ (หาดใหญ่ - สงขลา) ไปทางทิศตะวันออกเฉียงใต้ตามแนวถนนเดิมจนบรรจบกับถนนไทรบุรี

ถนนสาย ก ๖ เป็นถนนเดิมไม่ปรากฏชื่อกำหนดให้ขยายเขตทาง และถนนโครงการกำหนดให้ก่อสร้างใหม่ เริ่มต้นจากถนนเก้าแสน (ถนนสาย ก ๖) ไปทางทิศตะวันออกเฉียงใต้ตามแนวถนนเดิม ระยะประมาณ ๑,๕๐๐ เมตร ไปทางทิศตะวันออก ระยะประมาณ ๑๕๐ เมตร ไปทางทิศตะวันออกเฉียงใต้ ระยะประมาณ ๑๒๐ เมตร ไปทางทิศตะวันออกเฉียงเหนือ ระยะประมาณ ๒๐๐ เมตร บรรจบกับถนนเดิม แล้วไปทางทิศตะวันออกเฉียงใต้ตามแนวถนนเดิม จนบรรจบกับถนนไม่ปรากฏชื่อ (ถนนสาย จ ๒)

ถนนสาย ก ๗ เป็นถนนเดิมไม่ปรากฏชื่อ และถนนโครงการกำหนดให้ก่อสร้างใหม่ เริ่มต้นจากถนนไม่ปรากฏชื่อ (ถนนสาย ง ๔) ไปทางทิศตะวันตกและทิศตะวันตกเฉียงใต้ตามแนวถนนเดิม ระยะประมาณ ๒,๑๐๐ เมตร แล้วไปทางทิศตะวันตกเฉียงใต้ ระยะประมาณ ๕๗๕ เมตร จนบรรจบกับถนนไม่ปรากฏชื่อ (ถนนสาย ง ๕)

ถนนสาย ก ๘ เป็นถนนเดิมไม่ปรากฏชื่อกำหนดให้ขยายเขตทาง เริ่มต้นจากถนนไม่ปรากฏชื่อ (ถนนสาย ก ๗) ไปทางทิศตะวันออกเฉียงใต้ตามแนวถนนเดิมจนบรรจบกับทางหลวงแผ่นดินหมายเลข ๔๐๗ (ถนนสาย ง ๖)

ถนนสาย ก ๙ เป็นถนนโครงการกำหนดให้ก่อสร้างใหม่ และถนนเดิมไม่ปรากฏชื่อกำหนดให้ขยายเขตทาง เริ่มต้นจากทางหลวงแผ่นดินหมายเลข ๔๐๗ (ถนนสาย ง ๖) ที่บริเวณห่างจากถนนสาย ก ๘ บรรจบกับทางหลวงแผ่นดินหมายเลข ๔๐๗ (ถนนสาย ง ๖) ไปทางทิศตะวันตกเฉียงใต้ตามแนวทางหลวงแผ่นดินหมายเลข ๔๐๗ (ถนนสาย ง ๖) ระยะประมาณ ๑,๕๐๐ เมตร ไปทางทิศตะวันตกเฉียงเหนือ ระยะประมาณ ๑,๑๐๐ เมตร ตัดกับถนนไม่ปรากฏชื่อ (ถนนสาย ง ๔) ที่บริเวณห่างจากถนนไม่ปรากฏชื่อ (ถนนสาย ง ๔) ตัดกับถนนไม่ปรากฏชื่อ (ถนนสาย ก ๘) ไปทางทิศใต้ตามแนวถนนไม่ปรากฏชื่อ (ถนนสาย ง ๔) ระยะประมาณ ๑,๐๘๐ เมตร ไปทางทิศตะวันตกเฉียงเหนือ ระยะประมาณ ๔๕๐ เมตร ตัดกับถนนไม่ปรากฏชื่อ (ถนนสาย ก ๗) ที่บริเวณห่างจากถนนไม่ปรากฏชื่อ (ถนนสาย ก ๗) บรรจบกับถนนไม่ปรากฏชื่อ (ถนนสาย ก ๘) ไปทางทิศตะวันตกเฉียงใต้ตามแนวถนนไม่ปรากฏชื่อ (ถนนสาย ก ๗) ระยะประมาณ ๑,๐๕๐ เมตร ไปทางทิศตะวันตกเฉียงเหนือ บรรจบกับถนนเดิม ไปทางทิศตะวันตกเฉียงเหนือตามแนวถนนเดิม ระยะประมาณ ๒๒๕ เมตร (หรือสุดถนนเดิม) ไปทางทิศตะวันตกเฉียงเหนือ ระยะประมาณ ๑๓๐ เมตร ไปทางทิศตะวันตกเฉียงใต้ ระยะประมาณ ๖๓๐ เมตร ไปทางทิศตะวันออกเฉียงใต้ ระยะประมาณ ๖๐๐ เมตร ตัดกับถนนไม่ปรากฏชื่อ (ถนนสาย ก ๑๐) ที่บริเวณห่างจากถนนไม่ปรากฏชื่อ (ถนนสาย ก ๑๐) บรรจบกับถนนไม่ปรากฏชื่อ (ถนนสาย ง ๕) ไปทางทิศตะวันตกเฉียงเหนือและทิศตะวันออกเฉียงเหนือตามแนวถนนไม่ปรากฏชื่อ (ถนนสาย ก ๑๐) ระยะประมาณ ๑,๒๐๐ เมตร แล้วไปทางทิศตะวันออกเฉียงใต้ ระยะประมาณ ๕๕๐ เมตร จนบรรจบกับถนนสาย ก ๗ ที่บริเวณห่างจากถนนสาย ก ๗ บรรจบกับถนนไม่ปรากฏชื่อ (ถนนสาย ง ๕) ไปทางทิศตะวันออกเฉียงเหนือตามแนวถนนสาย ก ๗ ระยะประมาณ ๓๐๐ เมตร

ถนนสาย ก ๑๐ เป็นถนนเดิมไม่ปรากฏชื่อกำหนดให้ขยายเขตทาง เริ่มต้นจากถนนไม่ปรากฏชื่อ (ถนนสาย ก ๘) ไปทางทิศตะวันตกเฉียงใต้และทิศตะวันออกเฉียงใต้ตามแนวถนนเดิมจนบรรจบกับถนนไม่ปรากฏชื่อ (ถนนสาย ง ๕)

ถนนสาย ก ๑๑ เป็นถนนโครงการกำหนดให้ก่อสร้างใหม่ เริ่มต้นจากถนนสาย ข ๖ ที่บริเวณห่างจากถนนสาย ข ๖ บรรจบกับถนนไม่ปรากฏชื่อ (ถนนสาย ก ๑๖) ไปทางทิศเหนือและทิศตะวันตกเฉียงเหนือตามแนวถนนสาย ข ๖ ระยะประมาณ ๒,๘๘๐ เมตร ไปทางทิศตะวันออกเฉียงเหนือจนบรรจบกับทางหลวงแผ่นดินหมายเลข ๔๐๘ (ถนนสาย ง ๗) ที่บริเวณห่างจากทางหลวงแผ่นดินหมายเลข ๔๐๘ (ถนนสาย ง ๗) บรรจบกับถนนไม่ปรากฏชื่อ (ถนนสาย ก ๑๓) ไปทางทิศเหนือตามแนวทางหลวงแผ่นดินหมายเลข ๔๐๘ (ถนนสาย ง ๗) ระยะประมาณ ๒,๐๔๐ เมตร

ถนนสาย ก ๑๒ เป็นถนนโครงการกำหนดให้ก่อสร้างใหม่ และถนนเดิมไม่ปรากฏชื่อกำหนดให้ขยายเขตทาง เริ่มต้นจากทางหลวงแผ่นดินหมายเลข ๔๑๔ ที่บริเวณห่างจากทางหลวงแผ่นดินหมายเลข ๔๑๔ บรรจบกับทางหลวงแผ่นดินหมายเลข ๔๐๗ ไปทางทิศตะวันตกเฉียงใต้ตามแนวทางหลวงแผ่นดินหมายเลข ๔๑๔ ระยะประมาณ ๑,๔๕๐ เมตร ไปทางทิศตะวันตกเฉียงใต้ ระยะประมาณ ๘๐๐ เมตร ไปทางทิศใต้ตามแนวถนนเดิม ระยะประมาณ ๑๘๐ เมตร ไปทางทิศตะวันออกเฉียงใต้ ระยะประมาณ ๑,๘๓๐ เมตร แล้วไปทางทิศตะวันออกเฉียงใต้ ระยะประมาณ ๒๓๐ เมตร จนบรรจบกับทางหลวงแผ่นดินหมายเลข ๔๐๗ (ถนนสาย ง ๘)

ถนนสาย ก ๑๓ เป็นถนนเดิมไม่ปรากฏชื่อกำหนดให้ขยายเขตทาง และถนนโครงการกำหนดให้ก่อสร้างใหม่ เริ่มต้นจากถนนสาย ก ๑๒ ที่บริเวณห่างจากถนนสาย ก ๑๒ บรรจบกับทางหลวงแผ่นดินหมายเลข ๔๑๔ ไปทางทิศตะวันตกเฉียงใต้และทิศตะวันออกเฉียงใต้ตามแนวถนนสาย ก ๑๒ ระยะประมาณ ๑,๒๕๐ เมตร ไปทางทิศตะวันออกเฉียงใต้ตามแนวถนนเดิม ระยะประมาณ ๑๘๐ เมตร ไปทางทิศตะวันออกเฉียงใต้ ระยะประมาณ ๒๒๕ เมตร บรรจบกับถนนเดิม ไปทางทิศตะวันออกเฉียงใต้ตามแนวถนนเดิม ตัดกับทางหลวงแผ่นดินหมายเลข ๔๐๗ (ถนนสาย ง ๘) ไปทางทิศตะวันออกเฉียงใต้ ระยะประมาณ ๔๒๐ เมตร ตัดกับทางรถไฟ (หาดใหญ่ - สงขลา) ที่บริเวณห่างจากทางรถไฟ (หาดใหญ่ - สงขลา) ตัดกับคลองน้ำกระจาย ผังใต้ ไปทางทิศตะวันตกเฉียงใต้ตามแนวทางรถไฟ (หาดใหญ่ - สงขลา) ระยะประมาณ ๑,๓๒๐ เมตร ไปทางทิศตะวันออกเฉียงใต้ ระยะประมาณ ๓๐๐ เมตร บรรจบกับถนนเดิม แล้วไปทางทิศตะวันออกเฉียงใต้ตามแนวถนนเดิมจนบรรจบกับทางหลวงแผ่นดินหมายเลข ๔๐๘

ถนนสาย ก ๑๔ เป็นถนนโครงการกำหนดให้ก่อสร้างใหม่ และถนนเดิมไม่ปรากฏชื่อกำหนดให้ขยายเขตทาง เริ่มต้นจากถนนสาย ก ๑๒ ที่บริเวณห่างจากถนนสาย ก ๑๒ บรรจบกับถนนไม่ปรากฏชื่อ (ถนนสาย ก ๑๓) ไปทางทิศตะวันออกเฉียงใต้ตามแนวถนนสาย ก ๑๒ ระยะประมาณ ๘๐๐ เมตร

ไปทางทิศตะวันออกเฉียงใต้ ระยะประมาณ ๓๕๐ เมตร ตัดกับทางหลวงแผ่นดินหมายเลข ๕๐๗ (ถนนสาย ง ๕) ที่บริเวณห่างจากทางหลวงแผ่นดินหมายเลข ๕๐๗ (ถนนสาย ง ๕) บรรจบกับถนนไม่ปรากฏชื่อ (ถนนสาย ก ๑๓) ไปทางทิศตะวันตกเฉียงใต้ตามแนวทางหลวงแผ่นดินหมายเลข ๕๐๗ (ถนนสาย ง ๕) ระยะประมาณ ๘๐๐ เมตร ไปทางทิศตะวันออกเฉียงใต้ ระยะประมาณ ๒๑๐ เมตร ตัดกับทางรถไฟ (หาดใหญ่ - สงขลา) ที่บริเวณห่างจากทางรถไฟ (หาดใหญ่ - สงขลา) ตัดกับคลองน้ำกระจาย ผังใต้ ไปทางทิศตะวันตกเฉียงใต้ตามแนวทางรถไฟ (หาดใหญ่ - สงขลา) ระยะประมาณ ๒,๑๗๕ เมตร ไปทางทิศตะวันออกเฉียงใต้ ระยะประมาณ ๗๕๐ เมตร จนบรรจบกับถนนเดิม แล้วไปทางทิศตะวันออกเฉียงใต้ตามแนวถนนเดิม ระยะประมาณ ๓๐๐ เมตร จนบรรจบกับถนนสาย ก ๑๕

ถนนสาย ก ๑๕ เป็นถนนโครงการกำหนดให้ก่อสร้างใหม่ เริ่มต้นจากถนนสาย ข ๕ ที่บริเวณห่างจากถนนสาย ข ๕ บรรจบกับถนนไม่ปรากฏชื่อ (ถนนสาย ก ๑๕) ไปทางทิศตะวันตกเฉียงเหนือตามแนวถนนสาย ข ๕ ระยะประมาณ ๗๒๐ เมตร ไปทางทิศใต้ ระยะประมาณ ๑,๒๘๐ เมตร ตัดกับถนนสาย ก ๑๖ ที่บริเวณห่างจากถนนสาย ก ๑๖ บรรจบกับถนนไม่ปรากฏชื่อ (ถนนสาย ก ๑๕) ไปทางทิศตะวันตกตามแนวถนนสาย ก ๑๖ ระยะประมาณ ๘๖๐ เมตร แล้วไปทางทิศใต้ ระยะประมาณ ๑,๑๐๐ เมตร จนบรรจบกับถนนสาย ก ๑๗ ที่บริเวณห่างจากถนนสาย ก ๑๗ บรรจบกับถนนไม่ปรากฏชื่อ (ถนนสาย ก ๑๕) ไปทางทิศตะวันตกตามแนวถนนสาย ก ๑๗ ระยะประมาณ ๑,๐๒๐ เมตร

ถนนสาย ก ๑๖ เป็นถนนเดิมไม่ปรากฏชื่อกำหนดให้ขยายเขตทาง เริ่มต้นจากถนนสาย ข ๖ ไปทางทิศตะวันออกตามแนวถนนเดิมจนบรรจบกับทางหลวงแผ่นดินหมายเลข ๕๐๘ (ถนนสาย ง ๗)

ถนนสาย ก ๑๗ เป็นถนนโครงการกำหนดให้ก่อสร้างใหม่ และถนนเดิมไม่ปรากฏชื่อกำหนดให้ขยายเขตทาง เริ่มต้นจากถนนสาย ก ๑๘ ที่บริเวณห่างจากถนนสาย ก ๑๘ บรรจบกับถนนสาย ข ๖ ไปทางทิศตะวันออกตามแนวถนนสาย ก ๑๘ ระยะประมาณ ๔๕๐ เมตร ไปทางทิศใต้ ระยะประมาณ ๖๕๐ เมตร บรรจบกับถนนเดิมแล้วไปทางทิศตะวันออกเฉียงใต้และทิศตะวันออกเฉียงเหนือตามแนวถนนเดิมจนบรรจบกับทางหลวงแผ่นดินหมายเลข ๕๐๘ (ถนนสาย ง ๗)

๒. ถนนแบบ ข ขนาดเขตทาง ๒๐.๐๐ เมตร ที่วางเพื่อการขยายผิวจราจรกว้างข้างละ ๔.๐๐ เมตร ไหล่ทางกว้างข้างละ ๒.๕๐ เมตร มีช่องทางเดินรถไป - กลับ กว้างช่องละ ๓.๕๐ เมตร ๒ ช่องทาง จำนวน ๑๒ สาย ดังนี้

ถนนสาย ข ๑ เป็นถนนเดิมไม่ปรากฏชื่อกำหนดให้ขยายเขตทาง และถนนโครงการกำหนดให้ก่อสร้างใหม่ เริ่มต้นจากถนนไม่ปรากฏชื่อ (ถนนสาย ก ๗) ไปทางทิศตะวันออกเฉียงใต้ตามแนวถนนเดิม ระยะประมาณ ๗๕๐ เมตร บรรจบกับถนนไม่ปรากฏชื่อ (ถนนสาย ข ๒) ไปทางทิศตะวันออกเฉียงใต้ ระยะประมาณ ๑,๐๐๐ เมตร ตัดกับถนนสาย ข ๓ ที่บริเวณห่างจากถนนสาย ข ๓ บรรจบ

กับถนนไม่ปรากฏชื่อ (ถนนสาย จ ๒) ไปทางทิศตะวันตกเฉียงใต้ตามแนวถนนสาย ข ๓ ระยะประมาณ ๔๒๐ เมตร ไปทางทิศตะวันออกเฉียงใต้ ระยะประมาณ ๑๕๕ เมตร บรรจบกับถนนเดิม ไปทางทิศตะวันออกเฉียงใต้ตามแนวถนนเดิม ระยะประมาณ ๕๐๐ เมตร ไปทางทิศตะวันออกเฉียงใต้ ระยะประมาณ ๑๕๐ เมตร ตัดกับถนนสาย ข ๔ ที่บริเวณห่างจากถนนสาย ข ๔ บรรจบกับถนนไม่ปรากฏชื่อ (ถนนสาย จ ๒) ไปทางทิศตะวันตกเฉียงใต้ตามแนวถนนสาย ข ๔ ระยะประมาณ ๖๐๐ เมตร ไปทางทิศตะวันออกเฉียงใต้ ระยะประมาณ ๑,๕๕๐ เมตร ตัดกับถนนสาย ง ๑๐ ที่บริเวณห่างจากถนนสาย ง ๑๐ บรรจบกับถนนไม่ปรากฏชื่อ (ถนนสาย จ ๒) ไปทางทิศตะวันตกเฉียงใต้ตามแนวถนนสาย ง ๑๐ ระยะประมาณ ๓๐๐ เมตร ไปทางทิศตะวันออกเฉียงใต้ ระยะประมาณ ๑,๒๕๐ เมตร ตัดกับถนนสาย ค ๑๒ ที่บริเวณห่างจากถนนสาย ค ๑๒ บรรจบกับถนนไม่ปรากฏชื่อ (ถนนสาย จ ๒) ไปทางทิศตะวันตกเฉียงใต้ตามแนวถนนสาย ค ๑๒ ระยะประมาณ ๘๐๐ เมตร แล้วไปทางทิศตะวันออกเฉียงใต้ ระยะประมาณ ๕๕๐ เมตร จนบรรจบกับถนนสาย ค ๑๔ ที่บริเวณห่างจากถนนสาย ค ๑๔ บรรจบกับถนนไม่ปรากฏชื่อ (ถนนสาย จ ๒) ไปทางทิศตะวันตกเฉียงใต้ตามแนวถนนสาย ค ๑๔ ระยะประมาณ ๘๑๐ เมตร

ถนนสาย ข ๒ เป็นถนนเดิมไม่ปรากฏชื่อกำหนดให้ขยายเขตทาง เริ่มต้นจากถนนไม่ปรากฏชื่อ (ถนนสาย ข ๑) ไปทางทิศตะวันออกเฉียงเหนือตามแนวถนนเดิมจนบรรจบกับถนนไม่ปรากฏชื่อ (ถนนสาย จ ๒)

ถนนสาย ข ๓ เป็นถนนโครงการกำหนดให้ก่อสร้างใหม่ และถนนเดิมไม่ปรากฏชื่อกำหนดให้ขยายเขตทาง เริ่มต้นจากถนนสาย ค ๘ ที่บริเวณห่างจากถนนสาย ค ๘ บรรจบกับทางหลวงแผ่นดินหมายเลข ๔๐๘ (ถนนสาย ง ๓) ไปทางทิศตะวันออกเฉียงเหนือตามแนวถนนสาย ค ๘ ระยะประมาณ ๔๘๐ เมตร ไปทางทิศตะวันออกเฉียงเหนือ ระยะประมาณ ๒๐๐ เมตร บรรจบกับถนนเดิม ไปทางทิศตะวันออกเฉียงเหนือตามแนวถนนเดิม ระยะประมาณ ๕๗๐ เมตร แล้วไปทางทิศตะวันออกเฉียงเหนือ ระยะประมาณ ๕๓๐ เมตร จนบรรจบกับถนนไม่ปรากฏชื่อ (ถนนสาย จ ๒)

ถนนสาย ข ๔ เป็นถนนโครงการกำหนดให้ก่อสร้างใหม่ เริ่มต้นจากถนนสาย ค ๑๐ ที่บริเวณห่างจากถนนสาย ค ๑๐ บรรจบกับทางหลวงแผ่นดินหมายเลข ๔๐๘ (ถนนสาย ง ๓) ไปทางทิศตะวันออกเฉียงเหนือตามแนวถนนสาย ค ๑๐ ระยะประมาณ ๖๑๕ เมตร ไปทางทิศตะวันออกเฉียงเหนือ ระยะประมาณ ๕๔๕ เมตร ตัดกับถนนสาย ข ๑ ที่บริเวณห่างจากถนนสาย ข ๑ ตัดกับถนนสาย ง ๑๐ ไปทางทิศตะวันตกเฉียงเหนือตามแนวถนนสาย ข ๑ ระยะประมาณ ๑,๕๕๐ เมตร แล้วไปทางทิศตะวันออกเฉียงเหนือ ระยะประมาณ ๖๐๐ เมตร จนบรรจบกับถนนไม่ปรากฏชื่อ (ถนนสาย จ ๒) ที่บริเวณห่างจากถนนไม่ปรากฏชื่อ (ถนนสาย จ ๒) บรรจบกับถนนไม่ปรากฏชื่อ (ถนนสาย ข ๒) ไปทางทิศตะวันออกเฉียงใต้ตามแนวถนนไม่ปรากฏชื่อ (ถนนสาย จ ๒) ระยะประมาณ ๒,๒๒๐ เมตร

ถนนสาย ข ๕ เป็นถนนโครงการกำหนดให้ก่อสร้างใหม่ เริ่มต้นจากถนนไม่ปรากฏชื่อ (ถนนสาย ค ๕) ที่บริเวณห่างจากถนนไม่ปรากฏชื่อ (ถนนสาย ค ๕) ตัดกับถนนสาย ง ๑๐ ไปทางทิศตะวันออกเฉียงใต้ตามแนวถนนไม่ปรากฏชื่อ (ถนนสาย ค ๕) ระยะประมาณ ๑,๓๕๐ เมตร ไปทางทิศตะวันออกเฉียงเหนือ ระยะประมาณ ๑,๐๕๐ เมตร จนบรรจบกับถนนสาย ข ๑ ที่บริเวณห่างจากถนนสาย ข ๑ ตัดกับถนนสาย ง ๑๐ ไปทางทิศตะวันออกเฉียงใต้ตามแนวถนนสาย ข ๑ ระยะประมาณ ๑,๒๘๐ เมตร

ถนนสาย ข ๖ เป็นถนนโครงการกำหนดให้ก่อสร้างใหม่ เริ่มต้นจากถนนไม่ปรากฏชื่อ (ถนนสาย ง ๘) ที่บริเวณห่างจากถนนไม่ปรากฏชื่อ (ถนนสาย ง ๘) บรรจบกับทางหลวงแผ่นดินหมายเลข ๔๐๘ (ถนนสาย ง ๗) ไปทางทิศตะวันตกตามแนวถนนไม่ปรากฏชื่อ (ถนนสาย ง ๘) ระยะประมาณ ๑,๔๐๐ เมตร ไปทางทิศตะวันออกเฉียงใต้ ระยะประมาณ ๓,๔๕๐ เมตร บรรจบกับถนนสาย ก ๑๑ ที่บริเวณห่างจากถนนสาย ก ๑๑ บรรจบกับทางหลวงแผ่นดินหมายเลข ๔๐๘ (ถนนสาย ง ๗) ไปทางทิศตะวันตกตามแนวถนนสาย ก ๑๑ ระยะประมาณ ๑,๐๕๐ เมตร ไปทางทิศตะวันออกเฉียงใต้ ระยะประมาณ ๑,๒๐๐ เมตร ไปทางทิศใต้ ระยะประมาณ ๘๔๐ เมตร บรรจบกับถนนสาย ค ๑๓ ที่บริเวณห่างจากถนนสาย ค ๑๓ บรรจบกับทางหลวงแผ่นดินหมายเลข ๔๐๘ (ถนนสาย ง ๗) ไปทางทิศตะวันตกตามแนวถนนสาย ค ๑๓ ระยะประมาณ ๗๕๐ เมตร ไปทางทิศใต้ ระยะประมาณ ๘๕๐ เมตร บรรจบกับถนนไม่ปรากฏชื่อ (ถนนสาย ก ๑๖) ที่บริเวณห่างจากถนนไม่ปรากฏชื่อ (ถนนสาย ก ๑๖) บรรจบกับทางหลวงแผ่นดินหมายเลข ๔๐๘ (ถนนสาย ง ๗) ไปทางทิศตะวันตกตามแนวถนนไม่ปรากฏชื่อ (ถนนสาย ก ๑๖) ระยะประมาณ ๘๔๐ เมตร ไปทางทิศใต้ ระยะประมาณ ๑,๒๕๐ เมตร ตัดกับทางหลวงแผ่นดินหมายเลข ๔๐๘ ที่บริเวณห่างจากทางหลวงแผ่นดินหมายเลข ๔๐๘ บรรจบกับทางหลวงแผ่นดินหมายเลข ๔๐๘ (ถนนสาย ง ๗) ไปทางทิศตะวันตกเฉียงเหนือตามแนวทางหลวงแผ่นดินหมายเลข ๔๐๘ ระยะประมาณ ๑,๑๗๐ เมตร ไปทางทิศใต้ ระยะประมาณ ๑,๑๗๐ เมตร ตัดกับถนนสาย ค ๑๘ ที่บริเวณห่างจากถนนสาย ค ๑๘ บรรจบกับถนนสาย ก ๑๗ ไปทางทิศตะวันตกตามแนวถนนสาย ค ๑๘ ระยะประมาณ ๔๕๐ เมตร ไปทางทิศใต้ ระยะประมาณ ๗๕๐ เมตร แล้วไปทางทิศตะวันออกเฉียงใต้ ระยะประมาณ ๖๓๐ เมตร จนบรรจบกับถนนไม่ปรากฏชื่อ (ถนนสาย ข ๑๑) ที่บริเวณห่างจากถนนไม่ปรากฏชื่อ (ถนนสาย ข ๑๑) บรรจบกับถนนไม่ปรากฏชื่อ (ถนนไปบ้านควนนาทึม) ไปทางทิศตะวันออกเฉียงเหนือตามแนวถนนไม่ปรากฏชื่อ (ถนนสาย ข ๑๑) ระยะประมาณ ๑,๐๒๐ เมตร

ถนนสาย ข ๗ เป็นถนนโครงการกำหนดให้ก่อสร้างใหม่ เริ่มต้นจากถนนสาย ค ๑๓ ที่บริเวณห่างจากถนนสาย ค ๑๓ ตัดกับถนนสาย ค ๑๔ ไปทางทิศตะวันตกเฉียงใต้ตามแนว ถนนสาย ค ๑๓ ระยะประมาณ ๖๔๕ เมตร ไปทางทิศตะวันตกเฉียงใต้ ระยะประมาณ ๒,๒๖๐ เมตร ตัดกับถนน

สาย ฉ ที่บริเวณห่างจากถนนสาย ฉ บรรจบกับทางหลวงแผ่นดินหมายเลข ๔๐๘ (ถนนสาย ง ๗) ไปทางทิศตะวันออกเฉียงเหนือตามแนวถนนสาย ฉ ระยะประมาณ ๗๕๐ เมตร ไปทางทิศใต้ ระยะประมาณ ๑,๕๗๕ เมตร แล้วไปทางทิศตะวันตกเฉียงใต้ ระยะประมาณ ๗๐๐ เมตร จนบรรจบกับทางหลวงแผ่นดินหมายเลข ๔๐๘ (ถนนสาย ง ๗) ที่บริเวณห่างจากทางหลวงแผ่นดินหมายเลข ๔๐๘ (ถนนสาย ง ๗) บรรจบกับถนนไม่ปรากฏชื่อ (ถนนสาย ก ๑๗) ไปทางทิศใต้และทิศตะวันออกเฉียงใต้ตามแนวทางหลวงแผ่นดินหมายเลข ๔๐๘ (ถนนสาย ง ๗) ระยะประมาณ ๘๗๐ เมตร

ถนนสาย ข ๘ เป็นถนนโครงการกำหนดให้ก่อสร้างใหม่ เริ่มต้นจากถนนสาย ค ๑๓ ที่บริเวณห่างจากถนนสาย ค ๑๔ บรรจบกับถนนสาย ค ๑๓ ไปทางทิศตะวันออกเฉียงใต้ ระยะประมาณ ๑,๑๗๐ เมตร บรรจบกับถนนสาย ฉ ที่บริเวณห่างจากถนนสาย ฉ บรรจบกับถนนไม่ปรากฏชื่อ (ถนนสาย จ ๒) ไปทางทิศตะวันตกเฉียงใต้ ตามแนวถนนสาย ฉ ระยะประมาณ ๑,๗๐๐ เมตร

ถนนสาย ข ๙ เป็นถนนโครงการกำหนดให้ก่อสร้างใหม่ เริ่มต้นจากทางหลวงแผ่นดินหมายเลข ๔๐๗ (ถนนสาย ง ๘) ที่บริเวณห่างจากทางหลวงแผ่นดินหมายเลข ๔๐๗ (ถนนสาย ง ๘) ตัดกับคลองลึก ไปทางทิศตะวันออกเฉียงเหนือตามแนวทางหลวงแผ่นดินหมายเลข ๔๐๗ (ถนนสาย ง ๘) ระยะประมาณ ๔๕๐ เมตร ไปทางทิศตะวันออกเฉียงใต้ ระยะประมาณ ๘๐๐ เมตร ผ่านถนนสาย ก ๑๕ ที่บริเวณห่างจากถนนสาย ก ๑๕ ตัดกับถนนสาย ค ๑๖ ไปทางทิศเหนือ ตามแนวถนนสาย ก ๑๕ ระยะประมาณ ๑,๒๘๐ เมตร แล้วไปทางทิศตะวันออกเฉียงใต้ ระยะประมาณ ๗๒๐ เมตร จนบรรจบกับถนนไม่ปรากฏชื่อ (ถนนสาย ค ๑๕) ที่บริเวณห่างจากถนนไม่ปรากฏชื่อ (ถนนสาย ค ๑๕) บรรจบกับถนนสาย ค ๑๖ ไปทางทิศเหนือและทิศตะวันตกเฉียงเหนือตามแนวถนนไม่ปรากฏชื่อ (ถนนสาย ค ๑๕) ระยะประมาณ ๕๗๕ เมตร

ถนนสาย ข ๑๐ เป็นถนนโครงการกำหนดให้ก่อสร้างใหม่ เริ่มต้นจากถนนสาย ค ๑๗ ที่บริเวณห่างจากถนนสาย ค ๑๗ บรรจบกับถนนสาย ก ๑๕ ไปทางทิศตะวันออกเฉียงเหนือตามแนวถนนสาย ค ๑๗ ระยะประมาณ ๑,๐๒๐ เมตร ไปทางทิศตะวันออกเฉียงเหนือ ระยะประมาณ ๓,๐๑๕ เมตร ไปทางทิศตะวันออกเฉียงใต้ ระยะประมาณ ๗๓๐ เมตร แล้วไปทางทิศตะวันออกเฉียงเหนือ ระยะประมาณ ๕๗๐ เมตร จนบรรจบกับถนนสาย ข ๖ บริเวณที่ถนนสาย ค ๑๘ บรรจบกับถนนสาย ข ๖

ถนนสาย ข ๑๑ เป็นถนนเดิมไม่ปรากฏชื่อกำหนดให้ขยายเขตทาง เริ่มต้นจากถนนไม่ปรากฏชื่อ (ถนนสาย ค ๑๕) ไปทางทิศตะวันตกเฉียงใต้ตามแนวถนนเดิม ระยะประมาณ ๑,๐๒๐ เมตร จนบรรจบกับถนนไม่ปรากฏชื่อ



ถนนสาย ข ๑๒ เป็นถนนเดิมไม่ปรากฏชื่อกำหนดให้ขยายเขตทาง เริ่มต้นจากถนนไม่ปรากฏชื่อ (ถนนสาย ก ๒๐) ไปทางทิศตะวันออกเฉียงใต้และทิศตะวันตกเฉียงใต้ตามแนวถนนเดิม ระยะประมาณ ๕๓๕ เมตร จนบรรจบกับถนนไม่ปรากฏชื่อ

๓. ถนนแบบ ก ขนาดเขตทาง ๒๐.๐๐ เมตร ทางเท้ากว้างข้างละ ๓.๕๐ เมตร และปลูกต้นไม้ช่องทางเพื่อการจราจรของยานพาหนะที่มีความเร็วต่ำ การหยุดรับส่ง และการจอดรถในกรณีฉุกเฉิน กว้างช่องละ ๓.๐๐ เมตร ๒ ช่องทาง ช่องทางเดินรถไป - กลับ กว้างช่องละ ๓.๐๐ เมตร ๒ ช่องทาง มีที่ว่างกลางถนนกว้าง ๑.๐๐ เมตร จำนวน ๒๐ สาย ดังนี้

ถนนสาย ค ๑ เป็นถนนเดิม และถนนเดิมกำหนดให้ขยายเขตทาง คือ ถนนราชดำเนิน ถนนแหลมทราย ถนนวิเชียรชม ถนนจนะ และถนนประพาศ เริ่มต้นจากถนนราชดำเนิน (ถนนสาย ง ๑) ไปทางทิศตะวันตกเฉียงใต้ ทิศตะวันออกเฉียงใต้ และทิศตะวันออกเฉียงเหนือตามแนวถนนเดิมจนบรรจบกับถนนราชดำเนิน (ถนนสาย ง ๒)

ถนนสาย ค ๒ เป็นถนนเดิมกำหนดให้ขยายเขตทาง คือ ถนนสุขุม เริ่มต้นจากถนนราชดำเนิน (ถนนสาย ค ๑) ไปทางทิศตะวันออกเฉียงใต้และทิศใต้ตามแนวถนนเดิมจนบรรจบกับถนนประพาศ (ถนนสาย ค ๑)

ถนนสาย ค ๓ เป็นถนนเดิมกำหนดให้ขยายเขตทาง คือ ถนนราชดำเนิน เริ่มต้นจากถนนประพาศ (ถนนสาย ง ๒) ไปทางทิศตะวันออกเฉียงใต้ตามแนวถนนเดิมจนบรรจบกับถนนทะเลหลวง (ถนนสาย ค ๔)

ถนนสาย ค ๔ เป็นถนนเดิมกำหนดให้ขยายเขตทาง คือ ถนนทะเลหลวง เริ่มต้นจากถนนรามวิถี (ถนนสาย ง ๓) ไปทางทิศตะวันออกเฉียงเหนือตามแนวถนนเดิมจนบรรจบกับถนนชลาทัศน์ (ถนนสาย จ ๑)

ถนนสาย ค ๕ เป็นถนนเดิมกำหนดให้ขยายเขตทาง คือ ถนนนครนอก เริ่มต้นจากถนนพัทลุง ไปทางทิศตะวันออกเฉียงใต้และทิศตะวันออกเฉียงเหนือตามแนวถนนเดิมจนบรรจบกับถนนรามวิถี ๑ (ถนนสาย ง ๓)

ถนนสาย ค ๖ เป็นถนนเดิมกำหนดให้ขยายเขตทาง คือ ถนนแก้วแสน เริ่มต้นจากถนนไทรบุรี ไปทางทิศตะวันออกเฉียงเหนือตามแนวถนนเดิมจนบรรจบกับถนนชลาทัศน์ (ถนนสาย จ ๑)

ถนนสาย ค ๗ เป็นถนนเดิมไม่ปรากฏชื่อกำหนดให้ขยายเขตทาง เริ่มต้นจากถนนไม่ปรากฏชื่อ (ถนนสาย ข ๑) ไปทางทิศตะวันออกเฉียงเหนือตามแนวถนนเดิมจนบรรจบกับถนนไม่ปรากฏชื่อ (ถนนสาย จ ๒)

ถนนสาย ค ๘ เป็นถนนโครงการกำหนดให้ก่อสร้างใหม่ เริ่มต้นจากทางหลวงแผ่นดินหมายเลข ๔๐๘ (ถนนสาย ง ๗) ที่บริเวณห่างจากทางหลวงแผ่นดินหมายเลข ๔๐๘ (ถนนสาย ง ๗) บรรจบกับถนนไม่ปรากฏชื่อ (ถนนสาย ง ๘) ไปทางทิศตะวันออกเฉียงใต้ตามแนวทางหลวงแผ่นดินหมายเลข ๔๐๘ (ถนนสาย ง ๗) ระยะประมาณ ๕๐๐ เมตร ไปทางทิศตะวันออกเฉียงเหนือ ระยะประมาณ ๔๘๐ เมตร จนบรรจบกับถนนสาย ข ๓ บริเวณที่ถนนสาย ข ๓ บรรจบกับถนนสาย ค ๕

ถนนสาย ค ๙ เป็นถนนโครงการกำหนดให้ก่อสร้างใหม่ และถนนเดิมไม่ปรากฏชื่อกำหนดให้ขยายเขตทาง เริ่มต้นจากถนนสาย ค ๘ ที่บริเวณห่างจากถนนสาย ค ๘ บรรจบกับทางหลวงแผ่นดินหมายเลข ๔๐๘ (ถนนสาย ง ๗) ไปทางทิศตะวันออกเฉียงเหนือตามแนวถนนสาย ค ๘ ระยะประมาณ ๔๘๐ เมตร ไปทางทิศตะวันออกเฉียงใต้ ระยะประมาณ ๕๑๐ เมตร จนบรรจบกับถนนเดิม ไปทางทิศตะวันออกเฉียงใต้ตามแนวถนนเดิม ระยะประมาณ ๘๑๐ เมตร ไปทางทิศตะวันออกเฉียงใต้ ระยะประมาณ ๗๐๐ เมตร จนบรรจบกับถนนเดิม ไปทางทิศตะวันออกเฉียงใต้ตามแนวถนนเดิม ระยะประมาณ ๓,๓๗๕ เมตร แล้วไปทางทิศตะวันออกเฉียงใต้ ระยะประมาณ ๑๐๐ เมตร จนบรรจบกับถนนสาย ค ๑๓ บริเวณที่ถนนสาย ข ๗ บรรจบกับถนนสาย ค ๑๓

ถนนสาย ค ๑๐ เป็นถนนโครงการกำหนดให้ก่อสร้างใหม่ เริ่มต้นจากทางหลวงแผ่นดินหมายเลข ๔๐๘ (ถนนสาย ง ๗) ที่บริเวณห่างจากทางหลวงแผ่นดินหมายเลข ๔๐๘ (ถนนสาย ง ๗) บรรจบกับถนนไม่ปรากฏชื่อ (ถนนสาย ง ๘) ไปทางทิศตะวันออกเฉียงใต้ตามแนวทางหลวงแผ่นดินหมายเลข ๔๐๘ (ถนนสาย ง ๗) ระยะประมาณ ๑,๘๕๐ เมตร ไปทางทิศตะวันออกเฉียงเหนือ ระยะประมาณ ๖๑๕ เมตร บรรจบกับถนนสาย ข ๔ บริเวณที่ถนนไม่ปรากฏชื่อ (ถนนสาย ค ๕) บรรจบกับถนนสาย ข ๔

ถนนสาย ค ๑๑ เป็นถนนเดิมไม่ปรากฏชื่อกำหนดให้ขยายเขตทาง และถนนโครงการกำหนดให้ก่อสร้างใหม่ เริ่มต้นจากถนนไม่ปรากฏชื่อ (ถนนสาย ค ๑๓) ไปทางทิศเหนือตามแนวถนนเดิม ระยะประมาณ ๒๖๐ เมตร ไปทางทิศเหนือ ระยะประมาณ ๕๐๐ เมตร แล้วไปทางทิศตะวันออกเฉียงเหนือ ระยะประมาณ ๗๕๐ เมตร จนบรรจบกับถนนไม่ปรากฏชื่อ (ถนนสาย ค ๕) ที่บริเวณห่างจากถนนสาย ค ๕ บรรจบกับถนนสาย ง ๑๐ ไปทางทิศตะวันออกเฉียงใต้ตามแนวถนนไม่ปรากฏชื่อ (ถนนสาย ค ๕) ระยะประมาณ ๑,๓๕๐ เมตร

ถนนสาย ค ๑๒ เป็นถนนโครงการกำหนดให้ก่อสร้างใหม่ เริ่มต้นจากถนนสาย ข ๑ ที่บริเวณห่างจากถนนสาย ข ๑ บรรจบกับถนนสาย ง ๑๐ ไปทางทิศตะวันออกเฉียงใต้ตามแนวถนนสาย ข ๑ ระยะประมาณ ๑,๒๘๐ เมตร ไปทางทิศตะวันออกเฉียงเหนือ ระยะประมาณ ๘๐๐ เมตร จนบรรจบกับถนนไม่ปรากฏชื่อ (ถนนสาย จ ๒) ที่บริเวณห่างจากถนนไม่ปรากฏชื่อ (ถนนสาย จ ๒) บรรจบกับถนนไม่ปรากฏชื่อ (ถนนสาย ค ๑๓) ไปทางทิศตะวันตกเฉียงเหนือตามแนวถนนไม่ปรากฏชื่อ (ถนนสาย จ ๒) ระยะประมาณ ๑,๗๗๐ เมตร

ถนนสาย ก ๑๓ เป็นถนนโครงการกำหนดให้ก่อสร้างใหม่ และถนนเดิมไม่ปรากฏชื่อกำหนดให้ขยายเขตทาง เริ่มต้นจากถนนสาย ข ๖ ที่บริเวณห่างจากถนนสาย ข ๖ บรรจบกับถนนไม่ปรากฏชื่อ (ถนนสาย ก ๑๖) ไปทางทิศเหนือตามแนวถนนสาย ข ๖ ระยะประมาณ ๘๕๐ เมตร ไปทางทิศตะวันออก ระยะประมาณ ๗๕๐ เมตร บรรจบกับถนนเดิม ไปทางทิศตะวันออกตามแนวถนนเดิม ระยะประมาณ ๑,๔๘๐ เมตร ไปทางทิศตะวันออกเฉียงใต้ ระยะประมาณ ๑๘๐ เมตร ตัดกับถนนสาย ค ๕ ที่บริเวณห่างจากถนนไม่ปรากฏชื่อ (ถนนสาย ค ๕) ตัดกับถนนสาย ง ๑๐ ไปทางทิศตะวันออกเฉียงใต้ตามแนวถนนไม่ปรากฏชื่อ (ถนนสาย ค ๕) และถนนสาย ค ๕ ระยะประมาณ ๒,๖๒๕ เมตร ไปทางทิศตะวันออกเฉียงเหนือ ระยะประมาณ ๖๔๕ เมตร ตัดกับถนนสาย ข ๘ ที่บริเวณห่างจากถนนสาย ข ๘ บรรจบกับถนนสาย ฉ ไปทางทิศตะวันตกเฉียงเหนือตามแนวถนนสาย ข ๘ ระยะประมาณ ๑,๑๗๐ เมตร ไปทางทิศตะวันออกเฉียงเหนือ ระยะประมาณ ๑,๒๐๐ เมตร บรรจบกับถนนเดิม แล้วไปทางทิศตะวันออกเฉียงเหนือตามแนวถนนเดิม ระยะประมาณ ๔๒๐ เมตร จนบรรจบกับถนนไม่ปรากฏชื่อ (ถนนสาย จ ๒)

ถนนสาย ก ๑๔ เป็นถนนโครงการกำหนดให้ก่อสร้างใหม่ และถนนเดิมไม่ปรากฏชื่อกำหนดให้ขยายเขตทาง เริ่มต้นจากถนนสาย ก ๑๓ บริเวณที่ถนนสาย ก ๑๓ บรรจบกับถนนสาย ข ๘ ไปทางทิศตะวันตกเฉียงเหนือ ระยะประมาณ ๔๕๐ เมตร จนบรรจบกับถนนเดิม ไปทางทิศตะวันออกเฉียงเหนือตามแนวถนนเดิม ระยะประมาณ ๕๕๐ เมตร ไปทางทิศตะวันออกเฉียงเหนือ ระยะประมาณ ๑๐๐ เมตร ผ่านถนนสาย ข ๑ ที่บริเวณห่างจากถนนสาย ข ๑ บรรจบกับถนนสาย ก ๑๒ ไปทางทิศตะวันออกเฉียงใต้ตามแนวถนนสาย ข ๑ ระยะประมาณ ๕๕๐ เมตร แล้วไปทางทิศตะวันออกเฉียงเหนือ ระยะประมาณ ๘๑๐ เมตร จนบรรจบกับถนนไม่ปรากฏชื่อ (ถนนสาย จ ๒) ที่บริเวณห่างจากถนนไม่ปรากฏชื่อ (ถนนสาย จ ๒) บรรจบกับถนนไม่ปรากฏชื่อ (ถนนสาย ก ๑๓) ไปทางทิศตะวันตกเฉียงเหนือตามแนวถนนไม่ปรากฏชื่อ (ถนนสาย จ ๒) ระยะประมาณ ๘๒๕ เมตร

ถนนสาย ก ๑๕ เป็นถนนโครงการกำหนดให้ก่อสร้างใหม่ และถนนเดิมไม่ปรากฏชื่อกำหนดให้ขยายเขตทาง เริ่มต้นจากทางหลวงแผ่นดินหมายเลข ๔๐๗ (ถนนสาย ง ๕) ที่บริเวณห่างจากทางหลวงแผ่นดินหมายเลข ๔๐๗ (ถนนสาย ง ๕) บรรจบกับถนนไม่ปรากฏชื่อ (ถนนสาย ก ๑๓) ไปทางทิศตะวันออกเฉียงเหนือตามแนวทางหลวงแผ่นดินหมายเลข ๔๐๗ (ถนนสาย ง ๕) ระยะประมาณ ๑,๐๕๐ เมตร ไปทางทิศตะวันออกเฉียงใต้ ระยะประมาณ ๗๐๐ เมตร ตัดกับทางรถไฟ (หาดใหญ่ - สงขลา) ที่บริเวณห่างจากทางรถไฟ (หาดใหญ่ - สงขลา) ตัดกับคลองน้ำกระจาย ผังได้ ไปทางทิศตะวันตกเฉียงใต้ตามแนวทางรถไฟ (หาดใหญ่ - สงขลา) ระยะประมาณ ๒๑๐ เมตร ไปทางทิศตะวันออกเฉียงใต้ ระยะประมาณ ๓๐๐ เมตร บรรจบกับถนนเดิม ไปทางทิศใต้ตามแนวถนนเดิม

ระยะประมาณ ๕๘๐ เมตร ไปทางทิศตะวันตกเฉียงใต้ ระยะประมาณ ๑,๐๐๐ เมตร ตัดกับถนนไม่ปรากฏชื่อ (ถนนสาย ก ๑๔) ที่บริเวณห่างจากถนนสาย ก ๑๔ บรรจบกับทางหลวงแผ่นดินหมายเลข ๔๐๗ (ถนนสาย ง ๕) ไปทางทิศตะวันออกเฉียงใต้ตามแนวถนนสาย ก ๑๔ และถนนไม่ปรากฏชื่อ (ถนนสาย ก ๑๔) ระยะประมาณ ๑,๓๑๐ เมตร ไปทางทิศตะวันตกเฉียงใต้ ระยะประมาณ ๘๕๐ เมตร บรรจบกับถนนเดิม ไปทางทิศตะวันออกเฉียงใต้ตามแนวถนนเดิม ระยะประมาณ ๑,๕๕๐ เมตร ไปทางทิศใต้ ระยะประมาณ ๒๖๐ เมตร บรรจบกับถนนเดิม แล้วไปทางทิศใต้ตามแนวถนนเดิม ระยะประมาณ ๑๐๐ เมตร จนบรรจบกับถนนสาย ก ๑๗ บริเวณที่ถนนสาย ก ๑๗ บรรจบกับถนนสาย ข ๑๐

ถนนสาย ก ๑๖ เป็นถนนโครงการกำหนดให้ก่อสร้างใหม่ เริ่มต้นจากถนน รพช. สาย ๔๐๐๓ ที่บริเวณห่างจากถนน รพช. สาย ๔๐๐๓ บรรจบกับทางหลวงแผ่นดินหมายเลข ๔๐๗ (ถนนสาย ง ๕) ไปทางทิศใต้ตามแนวถนน รพช. สาย ๔๐๐๓ ระยะประมาณ ๑,๒๖๐ เมตร ไปทางทิศตะวันออกเฉียงเหนือ ระยะประมาณ ๕๐๐ เมตร ตัดกับถนนสาย ก ๑๕ ที่บริเวณห่างจากถนนสาย ก ๑๕ บรรจบกับถนนสาย ข ๕ ไปทางทิศใต้ตามแนวถนนสาย ก ๑๕ ระยะประมาณ ๑,๒๘๐ เมตร แล้วไปทางทิศตะวันออกเฉียงเหนือ ระยะประมาณ ๘๖๐ เมตร จนบรรจบกับถนนไม่ปรากฏชื่อ (ถนนสาย ก ๑๕) ที่บริเวณห่างจากถนนไม่ปรากฏชื่อ (ถนนสาย ก ๑๕) บรรจบกับถนนสาย ข ๕ ไปทางทิศตะวันออกเฉียงใต้ตามแนวถนนไม่ปรากฏชื่อ (ถนนสาย ก ๑๕) ระยะประมาณ ๕๗๕ เมตร

ถนนสาย ก ๑๗ เป็นถนนโครงการกำหนดให้ก่อสร้างใหม่ เริ่มต้นจากถนน รพช. สาย ๔๐๐๓ ที่บริเวณห่างจากถนน รพช. สาย ๔๐๐๓ บรรจบกับทางหลวงแผ่นดินหมายเลข ๔๐๗ (ถนนสาย ง ๕) ไปทางทิศใต้ตามแนวถนน รพช. สาย ๔๐๐๓ ระยะประมาณ ๒,๓๘๕ เมตร ไปทางทิศตะวันออกเฉียงเหนือ ระยะประมาณ ๕๐๐ เมตร ตัดกับถนนสาย ก ๑๕ ที่บริเวณห่างจากถนนสาย ก ๑๕ บรรจบกับถนนสาย ก ๑๖ ไปทางทิศใต้ตามแนวถนนสาย ก ๑๕ ระยะประมาณ ๑,๑๐๐ เมตร แล้วไปทางทิศตะวันออกเฉียงเหนือ ระยะประมาณ ๑,๐๒๐ เมตร จนบรรจบกับถนนไม่ปรากฏชื่อ (ถนนสาย ก ๑๕) บริเวณที่ถนนไม่ปรากฏชื่อ (ถนนสาย ก ๑๕) บรรจบกับถนนสาย ข ๑๐

ถนนสาย ก ๑๘ เป็นถนนโครงการกำหนดให้ก่อสร้างใหม่ และถนนเดิมไม่ปรากฏชื่อกำหนดให้ขยายเขตทาง เริ่มต้นจากถนนสาย ข ๖ ตัดกับถนนสาย ข ๑๐ ไปทางทิศตะวันออกเฉียงเหนือ ระยะประมาณ ๔๕๐ เมตร บรรจบกับถนนสาย ก ๑๗ ที่บริเวณห่างจากถนนไม่ปรากฏชื่อ (ถนนสาย ก ๑๗) บรรจบกับถนนไม่ปรากฏชื่อ (ถนนสาย ก ๑๕) ไปทางทิศตะวันตกเฉียงเหนือและทิศเหนือตามแนวถนนไม่ปรากฏชื่อ (ถนนสาย ก ๑๗) ระยะประมาณ ๕๔๕ เมตร ไปทางทิศตะวันออกเฉียงเหนือ ระยะประมาณ ๔๒๐ เมตร บรรจบกับถนนเดิม แล้วไปทางทิศตะวันออกเฉียงเหนือตามแนวถนนเดิมจนบรรจบกับทางหลวงแผ่นดินหมายเลข ๔๐๘ (ถนนสาย ง ๗)

ถนนสาย ก ๑๕ เป็นถนนเดิมไม่ปรากฏชื่อกำหนดให้ขยายเขตทาง เริ่มต้นจากถนนไม่ปรากฏชื่อ (ถนนสาย ก ๑๗) ที่บริเวณห่างจากถนนไม่ปรากฏชื่อ (ถนนสาย ก ๑๗) บรรจบกับทางหลวงแผ่นดินหมายเลข ๔๐๘ (ถนนสาย ง ๗) ไปทางทิศตะวันตกเฉียงใต้ตามแนวถนนไม่ปรากฏชื่อ (ถนนสาย ก ๑๗) ระยะประมาณ ๗๕๐ เมตร ไปทางทิศตะวันตกเฉียงใต้ตามแนวถนนเดิม ระยะประมาณ ๔๕๐ เมตร จนบรรจบกับถนนสาย ก ๒๐

ถนนสาย ก ๒๐ เป็นถนนโครงการกำหนดให้ก่อสร้างใหม่ และถนนเดิมไม่ปรากฏชื่อกำหนดให้ขยายเขตทาง เริ่มต้นจากถนนไม่ปรากฏชื่อ (ถนนสาย ข ๑๑) ที่บริเวณห่างจากถนนไม่ปรากฏชื่อ (ถนนสาย ข ๑๑) บรรจบกับถนนไม่ปรากฏชื่อ ไปทางทิศตะวันออกเฉียงเหนือตามแนวถนนไม่ปรากฏชื่อ (ถนนสาย ข ๑๑) ระยะประมาณ ๑,๐๒๐ เมตร ไปทางทิศตะวันออกเฉียงใต้ ระยะประมาณ ๓๒๐ เมตร บรรจบกับถนนเดิม ไปทางทิศตะวันออกตามแนวถนนเดิม ระยะประมาณ ๓๓๐ เมตร แล้วไปทางทิศตะวันออกเฉียงเหนือ ระยะประมาณ ๕๒๐ เมตร จนบรรจบกับทางหลวงแผ่นดินหมายเลข ๔๐๘ (ถนนสาย ง ๗) ที่บริเวณห่างจากทางหลวงแผ่นดินหมายเลข ๔๐๘ (ถนนสาย ง ๗) ตัดกับถนนไม่ปรากฏชื่อ ไปทางทิศตะวันตกเฉียงเหนือตามแนวทางหลวงแผ่นดินหมายเลข ๔๐๘ (ถนนสาย ง ๗) ระยะประมาณ ๑,๐๕๕ เมตร

๔. ถนนแบบ ง ขนาดเขตทาง ๓๐.๐๐ เมตร ทางเท้ากว้างข้างละ ๓.๐๐ เมตร และปลูกต้นไม้ช่องทางเพื่อการจราจรของยานพาหนะที่มีความเร็วต่ำ การหยุดรับส่ง และการจอดรถในกรณีฉุกเฉิน กว้างช่องละ ๓.๐๐ เมตร ๒ ช่องทาง ช่องทางเดินรถไป - กลับ กว้างช่องละ ๓.๕๐ เมตร ๔ ช่องทาง มีเกาะกลางกว้าง ๔.๐๐ เมตร และปลูกต้นไม้ จำนวน ๑๐ สาย ดังนี้

ถนนสาย ง ๑ เป็นถนนเดิม คือ ถนนราชดำเนิน เริ่มต้นจากถนนราชดำเนิน (ถนนสาย ค ๑) ไปทางทิศตะวันออกเฉียงใต้ตามแนวถนนเดิมจนบรรจบกับถนนประพาศ (ถนนสาย ค ๑)

ถนนสาย ง ๒ เป็นถนนเดิม คือ ถนนประพาศ เริ่มต้นจากถนนราชดำเนิน (ถนนสาย ง ๑) ไปทางทิศตะวันออกเฉียงเหนือตามแนวถนนเดิมจนบรรจบกับถนนชลาลัย (ถนนสาย จ ๑)

ถนนสาย ง ๓ เป็นถนนเดิมกำหนดให้ขยายเขตทาง คือ ถนนรามวิถี เริ่มต้นจากถนนประพาศ (ถนนสาย ค ๑) ไปทางทิศตะวันออกเฉียงใต้ตามแนวถนนเดิมจนบรรจบกับถนนนครนอก (ถนนสาย ค ๕)

ถนนสาย ง ๔ เป็นถนนเดิมกำหนดให้ขยายเขตทาง คือ ถนนเตาหลวง ถนนโครงการกำหนดให้ก่อสร้างใหม่ และถนนเดิมไม่ปรากฏชื่อ เริ่มต้นจากถนนเตาหลวง (ถนนสาย ก ๒) ไปทางทิศตะวันออกเฉียงใต้ตามแนวถนนเตาหลวง ระยะประมาณ ๒๖๐ เมตร ไปทางทิศตะวันออกเฉียงใต้ ระยะประมาณ ๔๘๐ เมตร บรรจบกับถนนไม่ปรากฏชื่อ แล้วไปทางทิศใต้ตามแนวถนนไม่ปรากฏชื่อจนบรรจบกับถนนไม่ปรากฏชื่อ (ถนนสาย ง ๕) ที่บริเวณห่างจากถนนไม่ปรากฏชื่อ (ถนนสาย ง ๕) บรรจบกับถนนสาย ก ๗ ไปทางทิศตะวันออกเฉียงเหนือตามแนวถนนไม่ปรากฏชื่อ (ถนนสาย ง ๕) ระยะประมาณ ๕๕๐ เมตร

ถนนสาย ง ๕ เป็นถนนเดิมไม่ปรากฏชื่อ ถนนโครงการกำหนดให้ก่อสร้างใหม่และถนนเดิมไม่ปรากฏชื่อกำหนดให้ขยายเขตทาง เริ่มต้นจากแนวเขตผังเมืองรวมด้านตะวันออก ไปทางทิศตะวันออกเฉียงเหนือตามแนวเดิม ระยะประมาณ ๑,๒๓๐ เมตร ไปทางทิศตะวันออกเฉียงใต้ ระยะประมาณ ๓๕๐ เมตร บรรจบกับถนนเดิม แล้วไปทางทิศตะวันออกเฉียงใต้ตามแนวถนนเดิม จนบรรจบกับทางหลวงแผ่นดินหมายเลข ๔๐๗ (ถนนสาย ง ๖)

ถนนสาย ง ๖ เป็นถนนเดิม คือ ทางหลวงแผ่นดินหมายเลข ๔๐๗ เริ่มต้นจากทางหลวงแผ่นดินหมายเลข ๔๐๘ (ถนนสาย ง ๗) ไปทางทิศตะวันตกเฉียงใต้ตามแนวถนนเดิม จนบรรจบกับแนวเขตผังเมืองรวมด้านตะวันออก

ถนนสาย ง ๗ เป็นถนนเดิม คือ ทางหลวงแผ่นดินหมายเลข ๔๐๘ เริ่มต้นจากถนนเก้าแสน (ถนนสาย ค ๖) ไปทางทิศตะวันออกเฉียงใต้ตามแนวถนนเดิมจนบรรจบกับแนวเขตผังเมืองรวมด้านใต้

ถนนสาย ง ๘ เป็นถนนเดิมไม่ปรากฏชื่อกำหนดให้ขยายเขตทาง เริ่มต้นจากทางหลวงแผ่นดินหมายเลข ๔๐๘ (ถนนสาย ง ๗) ไปทางทิศตะวันตกเฉียงใต้ตามแนวถนนเดิม ระยะประมาณ ๑,๕๐๐ เมตร จนบรรจบกับถนนสาย ข ๖

ถนนสาย ง ๙ เป็นถนนเดิม คือ ทางหลวงแผ่นดินหมายเลข ๔๐๗ เริ่มต้นจากแนวเขตผังเมืองรวมด้านตะวันตก ไปทางทิศตะวันออกเฉียงเหนือตามแนวถนนเดิมจนบรรจบกับแนวเขตผังเมืองรวมด้านตะวันตก

ถนนสาย ง ๑๐ เป็นถนนโครงการกำหนดให้ก่อสร้างใหม่ เริ่มต้นจากทางหลวงแผ่นดินหมายเลข ๔๐๘ (ถนนสาย ง ๗) ที่บริเวณห่างจากทางหลวงแผ่นดินหมายเลข ๔๐๘ (ถนนสาย ง ๗) บรรจบกับถนนไม่ปรากฏชื่อ (ถนนสาย ค ๑๓) ไปทางทิศเหนือตามแนวทางหลวงแผ่นดินหมายเลข ๔๐๘ (ถนนสาย ง ๗) ระยะประมาณ ๒,๐๕๐ เมตร ไปทางทิศตะวันออกเฉียงเหนือ ระยะประมาณ ๗๖๕ เมตร ตัดกับถนนไม่ปรากฏชื่อ (ถนนสาย ค ๙) ที่บริเวณห่างจากถนนไม่ปรากฏชื่อ (ถนนสาย ค ๙) บรรจบกับถนนสาย ข ๕ ไปทางทิศตะวันตกเฉียงเหนือตามแนวถนนไม่ปรากฏชื่อ (ถนนสาย ค ๙) ระยะประมาณ ๑,๓๕๐ เมตร ไปทางทิศตะวันออกเฉียงเหนือ ระยะประมาณ ๙๗๕ เมตร ตัดกับถนนสาย ข ๑ ที่บริเวณห่างจากถนนสาย ข ๑ ตัดกับถนนสาย ข ๔ ไปทางทิศตะวันออกเฉียงใต้ตามแนวถนนสาย ข ๑ ระยะประมาณ ๑,๕๕๐ เมตร แล้วไปทางทิศตะวันออกเฉียงเหนือ ระยะประมาณ ๗๐๐ เมตร จนบรรจบกับถนนไม่ปรากฏชื่อ (ถนนสาย จ ๒) ที่บริเวณห่างจากถนนไม่ปรากฏชื่อ (ถนนสาย จ ๒) บรรจบกับถนนไม่ปรากฏชื่อ (ถนนสาย ข ๒) ไปทางทิศตะวันออกเฉียงใต้ตามแนวถนนไม่ปรากฏชื่อ (ถนนสาย จ ๒) ระยะประมาณ ๓,๗๖๕ เมตร

๕. ถนนแบบ จ ขนาดเขตทาง ๓๐.๐๐ เมตร ที่ว่างเพื่อการขยายผิวจราจรข้างซ้ายกว้าง ๓.๕๐ เมตร และข้างขวากว้าง ๑๔.๕๐ เมตร ไหล่ทางกว้างข้างละ ๒.๕๐ เมตร มีช่องทางเดินรถไป - กลับ กว้างช่องละ ๓.๕๐ เมตร ๒ ช่องทาง จำนวน ๓ สาย ดังนี้

ถนนสาย จ ๑ เป็นถนนเดิมไม่ปรากฏชื่อกำหนดให้ขยายเขตทาง คือ ถนนชลาลัย เริ่มต้นจากถนนประท่า (ถนนสาย ง ๒) ไปทางทิศตะวันออกเฉียงใต้ตามแนวถนนเดิมจนบรรจบกับถนนเก้าแสน (ถนนสาย ค ๖)

ถนนสาย จ ๒ เป็นถนนเดิมไม่ปรากฏชื่อกำหนดให้ขยายเขตทาง เริ่มต้นจากถนนไม่ปรากฏชื่อ (ถนนสาย ก ๖) ไปทางทิศตะวันออกเฉียงใต้ตามแนวถนนเดิมจนบรรจบกับแนวเขตผังเมืองรวมด้านใต้

ถนนสาย จ ๓ เป็นถนนโครงการกำหนดให้ก่อสร้างใหม่ เริ่มต้นจากแนวเขตผังเมืองรวมด้านตะวันออกเฉียงเหนือ บริเวณที่ถนนไม่ปรากฏชื่อบรรจบกับคลองน้ำกระจาย ผังเหนือ ไปทางทิศตะวันตกเฉียงใต้ ระยะประมาณ ๑,๒๑๕ เมตร จนบรรจบกับทางหลวงแผ่นดินหมายเลข ๔๑๔ ที่บริเวณห่างจากทางหลวงแผ่นดินหมายเลข ๔๑๔ บรรจบกับทางหลวงแผ่นดินหมายเลข ๔๐๗ ไปทางทิศตะวันตกเฉียงใต้ตามแนวทางหลวงแผ่นดินหมายเลข ๔๑๔ ระยะประมาณ ๑,๒๐๐ เมตร

๖. ถนนแบบ ฉ ขนาดเขตทาง ๔๐.๐๐ เมตร ทางเท้ากว้างข้างละ ๓.๕๐ เมตร และปลูกต้นไม้ช่องทางเพื่อการจราจรของยานพาหนะที่มีความเร็วต่ำ การหยุดรับส่ง และการจอดรถในกรณีฉุกเฉิน กว้างช่องละ ๓.๐๐ เมตร ๒ ช่องทาง ช่องทางเดินรถไป - กลับ กว้างช่องละ ๓.๕๐ เมตร ๖ ช่องทาง มีเกาะกลางกว้าง ๖.๐๐ เมตร และปลูกต้นไม้ จำนวน ๑ สาย เป็นถนนโครงการกำหนดให้ก่อสร้างใหม่ เริ่มต้นจากบริเวณที่ทางหลวงแผ่นดินหมายเลข ๔๐๘ (ถนนสาย ง ๗) บรรจบกับทางหลวงแผ่นดินหมายเลข ๔๐๘ ไปทางทิศตะวันออกเฉียงเหนือ ระยะประมาณ ๗๕๐ เมตร ตัดกับถนนสาย ข ๗ ที่บริเวณห่างจากถนนสาย ข ๗ บรรจบกับทางหลวงแผ่นดินหมายเลข ๔๐๘ (ถนนสาย ง ๗) ไปทางทิศตะวันออกเฉียงเหนือและทิศเหนือตามแนวถนนสาย ข ๗ ระยะประมาณ ๒,๒๓๕ เมตร ไปทางทิศตะวันออกเฉียงเหนือ ระยะประมาณ ๒,๑๓๐ เมตร ตัดกับถนนสาย ข ๘ ที่บริเวณห่างจากถนนสาย ข ๘ บรรจบกับถนนสาย ค ๑๓ ไปทางทิศตะวันออกเฉียงใต้ตามแนวถนนสาย ข ๘ ระยะประมาณ ๑,๑๗๐ เมตร แล้วไปทางทิศตะวันออกเฉียงเหนือ ระยะประมาณ ๑,๗๐๐ เมตร จนบรรจบกับถนนไม่ปรากฏชื่อ (ถนนสาย จ ๒) ที่บริเวณห่างจากถนนไม่ปรากฏชื่อ (ถนนสาย จ ๒) บรรจบกับถนนไม่ปรากฏชื่อ (ถนนสาย ค ๑๓) ไปทางทิศตะวันออกเฉียงใต้ตามแนวถนนไม่ปรากฏชื่อ (ถนนสาย จ ๒) ระยะประมาณ ๘๗๐ เมตร

หมายเหตุ :- เหตุผลในการประกาศใช้กฎกระทรวงฉบับนี้ คือ โดยที่สมควรกำหนดให้ใช้บังคับผังเมืองรวม ในท้องที่ ตำบลบ่อทราย ตำบลเขารูปช้าง ตำบลเกาะแก้ว ตำบลพะวง และตำบลทุ่งหวัง อำเภอเมืองสงขลา จังหวัดสงขลา เพื่อใช้เป็นแนวทางในการพัฒนา และการดำรงรักษาเมืองและบริเวณที่เกี่ยวข้องหรือชนบท ในด้านการใช้ประโยชน์ ในทรัพย์สิน การคมนาคมและการขนส่ง การสาธารณสุขปโภค บริการสาธารณะ และสภาพแวดล้อม ทั้งนี้ เพื่อให้บรรลุ วัตถุประสงค์ของการผังเมือง และโดยที่มาตรา ๒๖ วรรคหนึ่ง แห่งพระราชบัญญัติการผังเมือง พ.ศ. ๒๕๑๘ ซึ่ง แก้ไขเพิ่มเติมโดยพระราชบัญญัติการผังเมือง (ฉบับที่ ๓) พ.ศ. ๒๕๓๕ บัญญัติว่า การใช้บังคับผังเมืองรวมให้ กระทำโดยกฎกระทรวง จึงจำเป็นต้องออกกฎกระทรวงนี้