



กฎกระทรวง

ฉบับที่ ๑๖ (พ.ศ. ๒๕๒๕)

ออกตามความในพระราชบัญญัติการผังเมือง

พ.ศ. ๒๕๑๘

อาศัยอำนาจตามความในมาตรา ๕ และมาตรา ๒๖ แห่งพระราชบัญญัติการผังเมือง พ.ศ. ๒๕๑๘ รัฐมนตรีว่าการกระทรวงมหาดไทยออกกฎกระทรวงไว้ดังต่อไปนี้

ข้อ ๑ กฎกระทรวงนี้ให้มายุทธา

ข้อ ๒ ให้ใช้ผังเมืองรวมบังคับ ในท้องที่ตำบลบ่อทราย และตำบลเขารูปช้าง อำเภอเมืองสงขลา จังหวัดสงขลา ภายในแนวเขตตามแผนที่ท้ายกฎกระทรวงนี้

ข้อ ๓ การวางและจัดทำผังเมืองรวมตามกฎกระทรวงนี้ มีวัตถุประสงค์เพื่อใช้เป็นแนวทางในการพัฒนา การดำรงรักษาเมืองและบริเวณที่เกี่ยวข้องหรือชนบท การใช้ประโยชน์ในทรัพย์สิน การคมนาคมและการขนส่ง การสาธารณูปโภค บริการสาธารณะ และสภาพแวดล้อมในบริเวณ

แนวเขตตามข้อ ๒ ให้สอดคล้องกับการพัฒนาให้เป็นศูนย์กลางความเจริญทางเศรษฐกิจของภาคใต้ เพื่อให้เชื่อมโยงกับระบบเศรษฐกิจของประเทศตามแผนพัฒนาเศรษฐกิจและสังคมแห่งชาติ

ข้อ ๔ ผังเมืองรวมตามกฎหมายกระทรวงนั้น มีนโยบายและมาตรการเพื่อจัดระบบการใช้ประโยชน์ที่ดินให้มีประสิทธิภาพ สามารถรองรับและสอดคล้องกับการขยายตัวของชุมชนในอนาคตโดยมีสาระสำคัญ ดังต่อไปนี้

(๑) สร้างฐานทางเศรษฐกิจและอุตสาหกรรมเพื่อเป็นแหล่งจ้างงานโดยพัฒนาให้เป็นเมืองท่าสินค้าออกที่สำคัญ พัฒนาอุตสาหกรรมส่งออกและอุตสาหกรรมที่ใช้วัตถุดิบในท้องถิ่น

(๒) พัฒนาและส่งเสริมให้เป็นสถานที่ท่องเที่ยวที่สำคัญ

(๓) พัฒนาการบริการทางสังคม การสาธารณสุขโรคและสาธารณสุขการให้เพียงพอและได้มาตรฐาน

(๔) อนุรักษ์ทรัพยากรธรรมชาติและสิ่งแวดล้อม

ข้อ ๕ การใช้ประโยชน์ที่ดินภายในเขตผังเมืองรวม ให้เป็นไปตามแผนผังกำหนดการใช้ประโยชน์ที่ดินตามที่ได้จำแนกประเภท แผนผังแสดงโครงการคมนาคมและขนส่งและรายการประกอบแผนผัง ท้ายกฎกระทรวงนี้

ข้อ ๖ การใช้ประโยชน์ที่ดินตามแผนผังกำหนดการใช้ประโยชน์ที่ดินตามที่ได้จำแนกประเภทท้ายกฎกระทรวง ให้เป็นไปดังต่อไปนี้

(๑) ที่ดินในบริเวณหมายเลข ๑.๑ ถึงหมายเลข ๑.๓๑ ที่กำหนดไว้เป็นสีเหลือง ให้เป็นที่ดินประเภทที่อยู่อาศัยหนาแน่นน้อย

ฉบับพิเศษ หน้า ๓

เล่ม ๑๐๓ ตอนที่ ๑๔๐ ราชกิจจานุเบกษา ๙ สิงหาคม ๒๕๒๕

(๒) ที่ดินในบริเวณหมายเลข ๒.๑ ถึงหมายเลข ๒.๒๗
ที่กำหนดไว้เป็นสีส้ม ให้เป็นที่ดินประเภทที่อยู่อาศัยหนาแน่นปานกลาง

(๓) ที่ดินในบริเวณหมายเลข ๓.๑ ถึงหมายเลข ๓.๖
ที่กำหนดไว้เป็นสีแดง ให้เป็นที่ดินประเภทพาณิชยกรรมและที่อยู่อาศัย
หนาแน่นมาก

(๔) ที่ดินในบริเวณหมายเลข ๔.๑ ถึงหมายเลข ๔.๒
ที่กำหนดไว้เป็นสีม่วง ให้เป็นที่ดินประเภทอุตสาหกรรมและคลังสินค้า

(๕) ที่ดินในบริเวณหมายเลข ๕.๑ ถึงหมายเลข ๕.๒
ที่กำหนดไว้เป็นสีม่วงอ่อน ให้เป็นที่ดินประเภทอุตสาหกรรมเฉพาะกิจ

(๖) ที่ดินในบริเวณหมายเลข ๖.๑ ถึงหมายเลข ๖.๕
ที่กำหนดไว้เป็นสีเขียว ให้เป็นที่ดินประเภทชนบทและเกษตรกรรม

(๗) ที่ดินในบริเวณหมายเลข ๗.๑ ถึงหมายเลข ๗.๑๕
ที่กำหนดไว้เป็นสีเขียวอ่อน ให้เป็นที่ดินประเภทที่โล่งเพื่อนันทนาการและ
การรักษาคุณภาพสิ่งแวดล้อม

(๘) ที่ดินในบริเวณหมายเลข ๘.๑ ถึงหมายเลข ๘.๑๖
ที่กำหนดไว้เป็นสีเขียวมะกอก ให้เป็นที่ดินประเภทสถาบันการศึกษา

(๙) ที่ดินในบริเวณหมายเลข ๙.๑ ถึงหมายเลข ๙.๓๒
ที่กำหนดไว้เป็นสีเทาอ่อน ให้เป็นที่ดินประเภทสถาบันศาสนา

(๑๐) ที่ดินในบริเวณหมายเลข ๑๐.๑ ถึงหมายเลข
๑๐.๔๐ กำหนดไว้เป็นสีน้ำเงิน ให้เป็นที่ดินประเภทสถาบันราชการ
การสาธารณูปโภคและสาธารณูปการ

ข้อ ๗ ที่ดินประเภทที่อยู่อาศัยหนาแน่นน้อย ให้ใช้ประโยชน์เพื่อการอยู่อาศัยเป็นส่วนใหญ่ โดยให้ใช้พื้นที่เพื่อการอยู่อาศัย การสาธารณูปโภคและสาธารณูปการไม่น้อยกว่าร้อยละ ๘๕ ของที่ดินประเภทนั้นในแต่ละบริเวณ และห้ามใช้ประโยชน์ในที่ดินเพื่อกิจการตามที่กำหนดดังต่อไปนี้

(๑) โรงงานทุกประเภท เว้นแต่โรงงานที่ประกอบกิจการโดยไม่ก่อเหตุรำคาญตามกฎหมายว่าด้วยการสาธารณสุข หรือไม่เป็นมลพิษต่อชุมชนหรือสิ่งแวดล้อม

(๒) คลังเชื้อเพลิงเพื่อการขายส่ง

(๓) คลังวัตถุระเบิด

(๔) กำจัดมูลฝอยหรือสิ่งปฏิกูล

ข้อ ๘ ที่ดินประเภทที่อยู่อาศัยหนาแน่นปานกลาง ให้ใช้ประโยชน์เพื่อการอยู่อาศัยเป็นส่วนใหญ่ โดยให้ใช้พื้นที่เพื่อการอยู่อาศัย การสาธารณูปโภคและสาธารณูปการไม่น้อยกว่าร้อยละ ๗๐ ของที่ดินประเภทนั้นในแต่ละบริเวณ และห้ามใช้ประโยชน์ในที่ดินเพื่อกิจการตามที่กำหนดดังต่อไปนี้

(๑) โรงงานทุกประเภท เว้นแต่โรงงานที่ประกอบกิจการโดยไม่ก่อเหตุรำคาญตามกฎหมายว่าด้วยการสาธารณสุข หรือไม่เป็นมลพิษต่อชุมชนหรือสิ่งแวดล้อม

(๒) คลังเชื้อเพลิงเพื่อการขายส่ง

(๓) คลังวัตถุระเบิด

(๔) เลียงม่า โค กระบือ สุกกร แพะ แกะ ห่าน เป็ด หรือไก่ เพื่อการค้า หรือโดยก่อเหตุรำคาญตามกฎหมายว่าด้วยการสาธารณสุข

(๕) ไซโลเก็บผลิตผลการเกษตร

(๖) สุสานหรือฌาปนสถาน

(๗) กำจัดมูลฝอยหรือสิ่งปฏิกูล

ข้อ ๕ ที่ดินประเภทพาณิชยกรรมและที่อยู่อาศัยหนาแน่นมาก ให้ใช้ประโยชน์เพื่อพาณิชยกรรมและการอยู่อาศัยเป็นส่วนใหญ่ โดยให้ใช้พื้นที่เพื่อพาณิชยกรรมและการอยู่อาศัย การสาธารณสุขโรคและสาธารณูปการไม่น้อยกว่าร้อยละ ๘๐ ของที่ดินประเภทนั้นในแต่ละบริเวณ และห้ามใช้ประโยชน์ในที่ดินเพื่อกิจการตามที่กำหนด ดังต่อไปนี้

(๑) โรงงานทุกประเภท เว้นแต่โรงงานที่ประกอบกิจการ โดยไม่ก่อเหตุรำคาญตามกฎหมายว่าด้วยการสาธารณสุข หรือไม่เป็นมลพิษต่อชุมชนหรือสิ่งแวดล้อม

(๒) คลังเชื้อเพลิงเพื่อการขายส่ง

(๓) คลังวัตถุระเบิด

(๔) เลียงม่า โค กระบือ สุกกร แพะ แกะ ห่าน เป็ด หรือไก่ เพื่อการค้า หรือโดยก่อเหตุรำคาญตามกฎหมายว่าด้วยการสาธารณสุข

(๕) ไซโลเก็บผลิตผลการเกษตร

(๖) สุสานหรือฌาปนสถาน

(๗) กำจัดมูลฝอยหรือสิ่งปฏิกูล

ข้อ ๑๐ ที่ดินประเภทอุตสาหกรรมและคลังสินค้า ให้ใช้ประโยชน์เพื่ออุตสาหกรรมและคลังสินค้าเป็นส่วนใหญ่ โดยให้ใช้พื้นที่เพื่ออุตสาหกรรมและคลังสินค้า การสาธารณูปโภคและสาธารณูปการไม่น้อยกว่าร้อยละ ๘๐ ของที่ดินประเภทนั้นในแต่ละบริเวณ และห้ามใช้ประโยชน์ในที่ดินเพื่อกิจการตามที่กำหนด ดังต่อไปนี้

- (๑) สถานสงเคราะห์หรือรับเลี้ยงคนชรา
- (๒) สถานสงเคราะห์หรือรับเลี้ยงเด็ก
- (๓) สุสานหรือฌาปนสถาน

ข้อ ๑๑ ที่ดินประเภทอุตสาหกรรมเฉพาะกิจ ให้ใช้ประโยชน์เพื่ออุตสาหกรรมเกี่ยวกับธุรกิจการประมงเป็นส่วนใหญ่ โดยให้ใช้พื้นที่เพื่ออุตสาหกรรมเกี่ยวกับธุรกิจการประมง การสาธารณูปโภคและสาธารณูปการไม่น้อยกว่าร้อยละ ๘๐ ของที่ดินประเภทนั้นในแต่ละบริเวณ และห้ามใช้ประโยชน์ในที่ดินเพื่อกิจการตามที่กำหนด ดังต่อไปนี้

- (๑) สถานสงเคราะห์หรือรับเลี้ยงคนชรา
- (๒) สถานสงเคราะห์หรือรับเลี้ยงเด็ก
- (๓) สุสานหรือฌาปนสถาน

ข้อ ๑๒ ที่ดินประเภทชนบทและเกษตรกรรม ให้ใช้ประโยชน์เพื่อเกษตรกรรมเป็นส่วนใหญ่ โดยให้ใช้พื้นที่เพื่อเกษตรกรรมหรือเกี่ยวข้องกับเกษตรกรรม การสาธารณูปโภคและสาธารณูปการไม่น้อยกว่าร้อยละ ๕๐ ของที่ดินประเภทนั้นในแต่ละบริเวณ และห้ามใช้ประโยชน์ในที่ดินเพื่อกิจการตามที่กำหนด ดังต่อไปนี้

(๑) การจัดสรรที่ดินเพื่อการอยู่อาศัย ประกอบการพาณิชย์ หรือประกอบอุตสาหกรรม

(๒) โรงงานทุกประเภท เว้นแต่โรงงานที่ประกอบกิจการโดยไม่ก่อเหตุรำคาญตามกฎหมายว่าด้วยการสาธารณสุข หรือไม่เป็นมลพิษต่อชุมชนหรือสิ่งแวดล้อม

ข้อ ๑๓ ทดินประเภทที่โล่งเพื่อนันทนาการและการรักษาคุณภาพสิ่งแวดล้อม ให้ใช้ประโยชน์เพื่อนันทนาการหรือเกี่ยวข้องกับนันทนาการ การรักษาคุณภาพสิ่งแวดล้อมหรือสาธารณสุขประโยชน์เท่านั้น

ข้อ ๑๔ ทดินประเภทสถาบันศึกษา ให้ใช้ประโยชน์เพื่อการศึกษาหรือเกี่ยวข้องกับการศึกษา หรือสาธารณสุขประโยชน์เท่านั้น

ข้อ ๑๕ ทดินประเภทสถาบันศาสนา ให้ใช้ประโยชน์เพื่อการศึกษาหรือเกี่ยวข้องกับการศาสนา การศึกษา หรือสาธารณสุขประโยชน์เท่านั้น

ข้อ ๑๖ ทดินประเภทสถาบันราชการ การสาธารณสุขโลกและสาธารณูปการ ให้ใช้ประโยชน์เพื่อกิจการของรัฐ กิจการเกี่ยวกับการสาธารณสุขโลกและสาธารณูปการ หรือสาธารณสุขประโยชน์เท่านั้น

ข้อ ๑๗ ให้ผู้มีอำนาจหน้าที่ในการอนุญาตก่อสร้างอาคารหรือประกอบกิจการในเขตผังเมืองรวมปฏิบัติการใช้เป็นไปตามกฎกระทรวงนี้

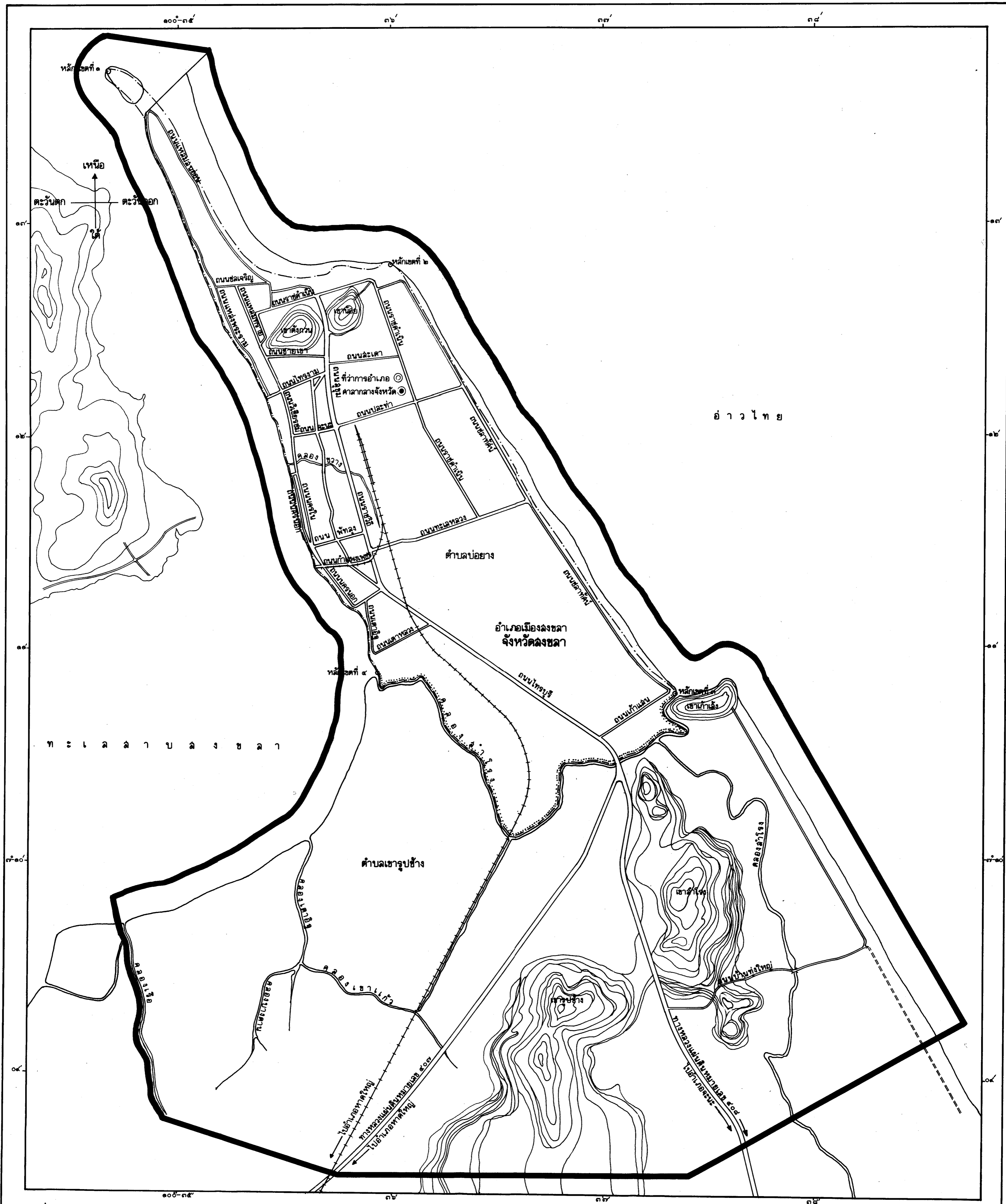
ให้ไว้ ณ วันที่ ๒๓ เมษายน พ.ศ. ๒๕๒๕

พลเอก สิทธิ จิรโรจน์

รัฐมนตรีว่าการกระทรวงมหาดไทย

แผนที่ท้ายกฎกระทรวง
 ฉบับที่ ๑๖ (พ.ศ. ๒๕๒๘)
 ออกตามความในพระราชบัญญัติการผังเมือง พ.ศ. ๒๕๑๘

มาตราส่วน ๑ : ๒๐,๐๐๐



เครื่องหมาย

- | | | | |
|--|-------------------|--|------------------|
| | แนวเขตผังเมืองรวม | | แม่น้ำ คลอง ห้วย |
| | เขตตำบล | | ภูเขา ควน เนิน |
| | เขตเทศบาล | | ศาลากลางจังหวัด |
| | ทางหลวง ถนน | | ที่ว่าการอำเภอ |
| | ทางรถไฟ | | |
| | สะพาน | | |

สำนักผังเมือง

(นางจรัลศิริ ทิธิรัช)

ผู้อำนวยการกองผังเมืองรวม

(นายเจริญ อ่างเกียรติ)

ผู้อำนวยการสำนักผังเมือง

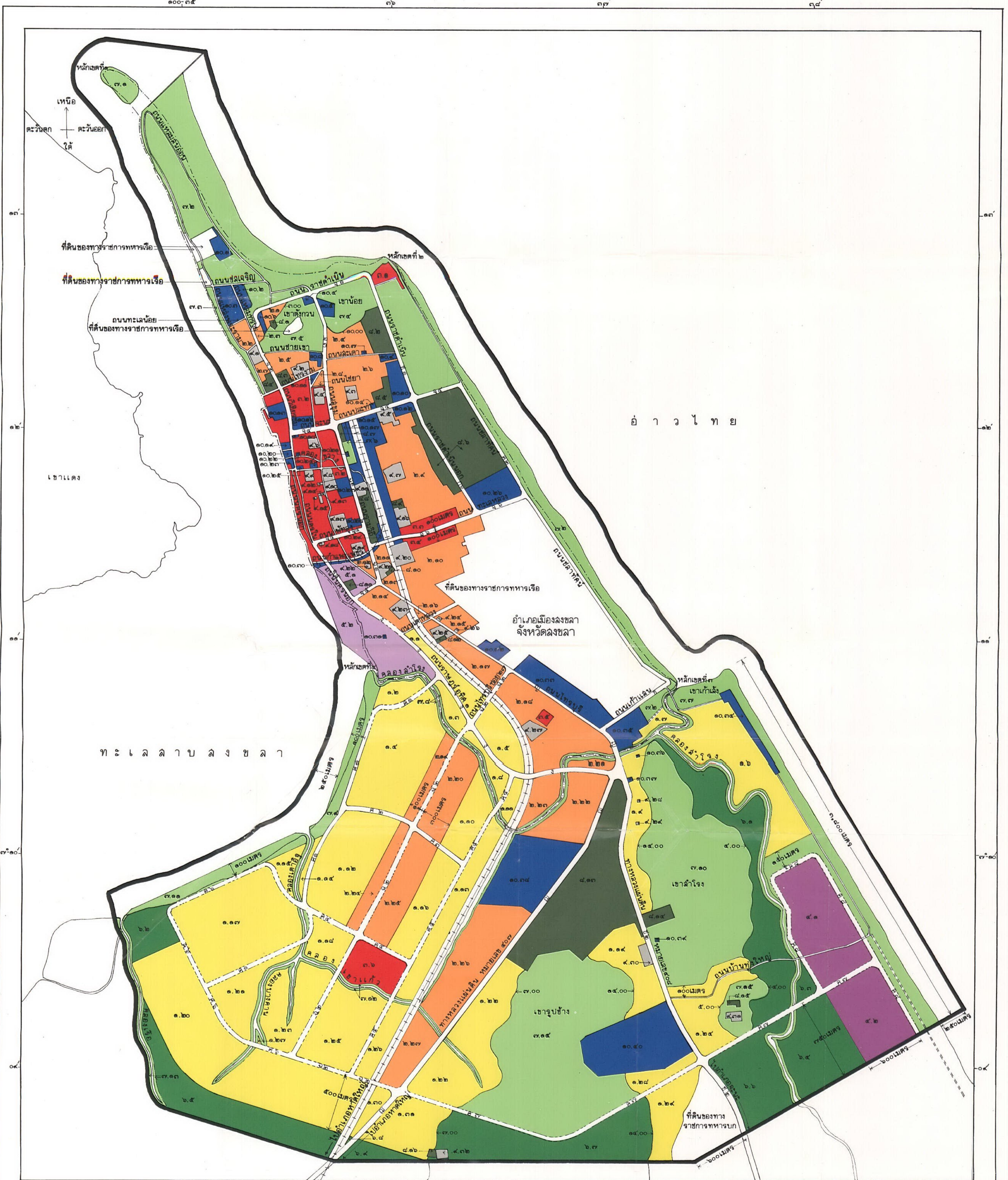
แผนผังกำหนดการใช้ประโยชน์ที่ดินตามที่ได้จำแนกประเภททำกฎกระทรวง

ฉบับที่ ๑๖ (พ.ศ. ๒๕๒๔)

ออกตามความในพระราชบัญญัติการผังเมือง พ.ศ. ๒๕๑๘

มาตราส่วน ๑ : ๒๐,๐๐๐

๐ ๐.๕ ๑ ๒ ๓ ๔ กิโลเมตร



เครื่องหมาย

- | | | |
|--------------------|--|---|
| ๑. เขตสีเหลือง | | ที่ดินประเภทที่อยู่อาศัยหนาแน่นน้อย |
| ๒. เขตสีส้ม | | ที่ดินประเภทที่อยู่อาศัยหนาแน่นปานกลาง |
| ๓. เขตสีแดง | | ที่ดินประเภทพาณิชยกรรมและที่อยู่อาศัยหนาแน่นมาก |
| ๔. เขตสีม่วง | | ที่ดินประเภทอุตสาหกรรมและคลังสินค้า |
| ๕. เขตสีม่วงอ่อน | | ที่ดินประเภทอุตสาหกรรมเฉพาะกิจ |
| ๖. เขตสีเขียว | | ที่ดินประเภทชนบทและเกษตรกรรม |
| ๗. เขตสีเขียวอ่อน | | ที่ดินประเภทที่โล่งเพื่อนันทนาการและการรักษาคุณภาพสิ่งแวดล้อม |
| ๘. เขตสีเขียวระกอก | | ที่ดินประเภทสถาบันการศึกษา |
| ๙. เขตสีเทาอ่อน | | ที่ดินประเภทสถาบันศาสนา |
| ๑๐. เขตสีน้ำเงิน | | ที่ดินประเภทสถาบันราชการ การสาธารณสุข ภัตตาคารและสาธารณูปการ |

- | | |
|--|-------------------|
| | แนวเขตผังเมืองรวม |
| | เขตเทศบาล |
| | ทางหลวง ถนน |
| | ถนนโครงการ |
| | ทางรถไฟ |
| | สะพาน |
| | แม่น้ำ คลอง ห้วย |
| | ภูเขา ควน เนิน |

สำนักผังเมือง

(นายจรลครี ที่ปรีช)
 ผู้อำนวยการกองผังเมืองรวม

(นายเจริญ อ่างเกียรติ)
 ผู้อำนวยการสำนักผังเมือง

ราชการประกอบแผนผังกำหนดการใช้ประโยชน์ที่ดิน
ตามที่ได้จำแนกประเภททำยกกฎกระทรวง
ฉบับที่ ๑๖ (พ.ศ. ๒๕๒๕)
ออกตามความในพระราชบัญญัติการผังเมือง
พ.ศ. ๒๕๑๘

การใช้ประโยชน์ที่ดินให้เป็นไปตามแผนผังกำหนดการใช้ประโยชน์
ที่ดินตามที่ได้จำแนกประเภทไว้ในข้อ ๖ คือ

๑. ที่ดินในบริเวณหมายเลข ๑.๑ ถึงหมายเลข ๑.๓๑ ที่กำหนดไว้เป็น
สีเหลือง ให้เป็นที่ดินประเภทที่อยู่อาศัยหนาแน่นน้อย มีรายการดังต่อไปนี้

- | | | | |
|-----|--------------|------------------------------|-----------------------------|
| ๑.๑ | บ้านเหนือ | จัดถนนเทาหลวง | พากได้ |
| | บ้านตะวันออก | จัดเขตทางรถไฟ | พากตะวันออก |
| | บ้านใต้ | จัดถนนสาย จ ๒ | พากเหนือ |
| | บ้านตะวันตก | จัดถนนสาย ง | พากตะวันออก |
| ๑.๒ | บ้านเหนือ | จัดเส้นขนานระยะ ๖ เมตร | กับริมคลองสำโรง ผังใต้ |
| | บ้านตะวันออก | จัดเส้นขนานระยะ ๖ เมตร | กับริมคลองสำโรง ผังตะวันออก |
| | บ้านใต้ | จัดถนนสาย ค ๑ | พากเหนือ |
| | บ้านตะวันตก | จัดเส้นตรงที่ต่อตรงจากแนวถนน | สาย ค ๑ พากตะวันตก |

- ๑.๓ **ก้านเหนือ** จดถนนสาย ค ๑ ฟากใต้
ก้านตะวันออก จดถนนสาย ง ฟากตะวันตก
ก้านใต้ จดถนนสาย ฉ ๒ ฟากเหนือ
ก้านตะวันตก จดเส้นขนานระยะ ๖ เมตร
 กับริมคลองสำโรง ฝั่งตะวันออก
- ๑.๔ **ก้านเหนือ** จดถนนสาย ค ๑ ฟากใต้
ก้านตะวันออก จดเส้นขนานระยะ ๖ เมตร กับริมคลอง
 สำโรง ฝั่งตะวันตก และเส้นขนานระยะ
 ๑๐๐ เมตร กับศูนย์กึ่งกลางถนนสาย ฉ ๒
ก้านใต้ จดถนนสาย ค ๒ ฟากเหนือ
ก้านตะวันตก จดถนนสาย ค ๑ ฟากตะวันออก
- ๑.๕ **ก้านเหนือ** จดถนนสาย ฉ ๒ ฟากใต้
ก้านตะวันออก จดเขตทางรถไฟ ฟากตะวันตก
ก้านตะวันตก จดถนนสาย ง ฟากตะวันออก
- ๑.๖ **ก้านเหนือ** จดถนนเข้าสถาบันเพาะเลี้ยงสัตว์น้ำ
 ชายฝั่งแห่งชาติ กรมประมง ฟากใต้
ก้านตะวันออก จดสถาบันเพาะเลี้ยงสัตว์น้ำชายฝั่ง
 แห่งชาติ กรมประมง และถนนเข้า
 สถาบันเพาะเลี้ยงสัตว์น้ำชายฝั่งแห่งชาติ
 กรมประมง ฟากตะวันตก
ก้านใต้ จดเส้นขนานระยะ ๑๕๐ เมตร กับศูนย์
 กึ่งกลางถนนสาย ค ๘
ก้านตะวันตก จดเส้นขนานระยะ ๖ เมตร กับริมคลอง
 สำโรง ฝั่งตะวันออก

- ๑.๗ **ด้านเหนือ** จดโรงพยาบาลประสาทสงขลา และถนน
หลังโรงพยาบาลประสาทสงขลา ฝากใต้
- ด้านตะวันออก** จดเส้นขนานระยะ ๖ เมตร กับริมคลอง
สำโรง ฝั่งตะวันตก
- ด้านใต้** จดเส้นขนานระยะ ๖ เมตร กับริมคลอง
สำโรง ฝั่งเหนือ
- ด้านตะวันตก** จดโรงพยาบาลประสาทสงขลา
- ๑.๘ **ด้านเหนือ** จดถนนสาย ฉ ๒ ฝากใต้
- ด้านตะวันออก** จดถนนสาย ง ฝากตะวันตก
- ด้านใต้** จดถนนสาย ค ๕ ฝากเหนือ
- ด้านตะวันตก** จดเส้นขนานระยะ ๖ เมตร กับริมคลอง
สำโรง ฝั่งตะวันออก
- ๑.๙ **ด้านเหนือ** จดเส้นขนานระยะ ๖ เมตร กับริมคลอง
สำโรง ฝั่งใต้
- ด้านตะวันออก** จดด้านตะวันตกของที่ดินบริเวณเขา
สำโรงด้านเหนือ
- ด้านใต้** จดค่ายลูกเสือวัดสาร
- ด้านตะวันตก** จดถนนสาย ข ๒ ฝากตะวันออก และ
ที่ทำการไปรษณีย์โทรเลขเก่าแสง
- ทั้งนี้ ยกเว้นบริเวณหมายเลข ๙.๒๘, ๙.๒๙ ที่กำหนดไว้เป็น
สี่เหลี่ยมน และบริเวณหมายเลข ๑๐.๓๖ ที่กำหนดไว้
เป็นสี่เหลี่ยม
- ๑.๑๐ **ด้านเหนือ** จดเส้นขนานระยะ ๖ เมตร กับริมคลอง
สำโรง ฝั่งใต้
- ด้านตะวันออก** จดถนนสาย ค ๕ ฝากตะวันตก

- ค้านใต้ จดถนนสาย ก ๓ ฟากเหนือ
 ค้านตะวันตก จดเส้นขนานระยะ ๓๐๐ เมตร กับศูนย์
 กลางถนนสาย ฉ ๒
- ๑.๑๑ ค้านเหนือ จดถนนสาย ง ฟากใต้
 ค้านตะวันออก จดเขตทางรถไฟ ฟากตะวันตก
 ค้านใต้ จดเส้นขนานระยะ ๖ เมตร กับริมคลอง
 สำโรง ฝั่งเหนือ
- ค้านตะวันตก จดถนนสาย ก ๕ ฟากตะวันออก
- ๑.๑๒ ค้านเหนือ จดถนนสาย ก ๒ ฟากใต้
 ค้านตะวันออก จดเส้นขนานระยะ ๑๐๐ เมตร กับศูนย์
 กลางถนนสาย ฉ ๒
- ค้านใต้ จดถนนสาย ก ๔ ฟากเหนือ
 ค้านตะวันตก จดถนนสาย ก ๑ ฟากตะวันออก
- ๑.๑๓ ค้านเหนือ จดเส้นขนานระยะ ๖ เมตร กับริมคลอง
 สำโรง ฝั่งใต้
 ค้านตะวันออก จดเขตทางรถไฟ ฟากตะวันตก
 ค้านใต้ จดเส้นขนานระยะ ๖ เมตร กับริมคลอง
 เขาแก้ว ฝั่งเหนือ
- ค้านตะวันตก จดถนนสาย ก ๕ ฟากตะวันออก
- ๑.๑๔ ค้านเหนือ จดเส้นตรงที่ต่อตรงจากแนวถนนสาย ก ๖
 ฟากเหนือ
 ค้านตะวันออก จดถนนสาย ก ๑ ฟากตะวันตก
 ค้านตะวันตก จดเส้นขนานระยะ ๖ เมตร กับริมคลอง
 เตาอิฐ ฝั่งตะวันออก

- ๑.๑๕ กำแพงเหนือ จุดเส้นตรงที่ต่อตรงจากแนวถนนสาย ค ๖
 ฟากเหนือ
 กำแพงตะวันออก จุดเส้นขนานระยะ ๖ เมตร กับริมคลอง
 เคาอิฐ ฝั่งตะวันตก
 กำแพงตะวันตก จุดถนนสาย ค ๖ ฟากตะวันออก
- ๑.๑๖ กำแพงเหนือ จุดถนนสาย ค ๓ ฟากใต้
 กำแพงตะวันออก จุดถนนสาย ค ๕ ฟากตะวันตก
 กำแพงใต้ จุดถนนสาย ค ๔ ฟากเหนือ
 กำแพงตะวันตก จุดเส้นขนานระยะ ๓๐๐ เมตร กับศูนย์
 กลางถนนสาย ฉ ๒
- ๑.๑๗ กำแพงเหนือ จุดถนนสาย ค ๖ ฟากใต้
 กำแพงตะวันออก จุดเส้นขนานระยะ ๖ เมตร กับริมคลอง
 เคาอิฐ ฝั่งตะวันตก
 กำแพงใต้ จุดถนนสาย ค ๑ ฟากเหนือ
 กำแพงตะวันตก จุดถนนสาย ค ๖ ฟากตะวันออก
- ๑.๑๘ กำแพงเหนือ จุดถนนสาย ค ๔ ฟากใต้
 กำแพงตะวันออก จุดถนนสาย ฉ ๒ ฟากตะวันตก
 กำแพงใต้ จุดเส้นขนานระยะ ๖ เมตร กับริมคลอง
 เขาแก้ว ฝั่งเหนือ
 กำแพงตะวันตก จุดเส้นขนานระยะ ๖ เมตร กับริมคลอง
 เคาอิฐ ฝั่งตะวันออก และถนนสาย ค ๑
 ฟากตะวันออก
- ๑.๑๙ กำแพงเหนือ จุดวิทยาลัยครูสงขลา และมหาวิทยาลัย
 ศรีนครินทร์วิโรฒ สงขลา

- คำน้ะวันออก จดถนนสาย ข ๒ ฟากตะวันตก และ
 สุสานชกเกียน
- คำน้ะได้ จดเวียนจำกลาง เรือนจำพิเศษ ศูนย์
 โรคเรื้อน ศูนย์โรคติดต่อก้าวไปภาคใต้
 และศูนย์โรคระบาด
- คำน้ะวันตก จดคำน้ะวันออกของที่ดินบริเวณเขา
 รูปช้าง
- ๑.๒๐ คำน้ะเหนือ จดถนนสาย ค ๖ ฟากตะวันตก เส้น
 ขนานระยะ ๖ เมตร กับริมคลองบางกาน
 ผึ่งใต้ ถนนสาย ค ๖ ฟากใต้ และ
 ถนนสาย ฉ ๒ ฟากใต้
- คำน้ะวันออก จดเขตทางรถไฟ ฟากตะวันตก
- คำน้ะได้ จดเส้นขนานระยะ ๕๐๐ เมตร กับศูนย์
 กลางถนนสาย ฉ ๒ และถนนสาย ค ๖
 และเส้นขนานระยะ ๖ เมตร กับริมคลอง
 เรือ ผึ่งเหนือ
- คำน้ะวันตก จดแปลงทดลองนาทุ่ง กรมประมง
- ๑.๒๑ คำน้ะเหนือ จดถนนสาย ค ๑ ฟากใต้
- คำน้ะวันออก จดเส้นขนานระยะ ๖ เมตร กับริมคลอง
 บางกาน ผึ่งตะวันตก
- คำน้ะวันตก จดถนนสาย ค ๖ ฟากตะวันออก
- ๑.๒๒ คำน้ะเหนือ จดวิทยาลัยครูสงขลา และมหาวิทยาลัย
 ศรีนครินทรวิโรฒ สงขลา

- คำน้ตะวันออก จัดคำน้ตะวันตกรวมของที่ดินบริเวณเขา
 รูปช้าง
- คำน้ไต้ จัดถนนสาย ก ๗ ฟากเหนือ
- คำน้ตะวันตกรวม จัดถนนสาย ฉ ฟากตะวันออก และ
 จัดเส้นขนานระยะ ๖ เมตร กับริมคลอง
 เขาแก้ว ผังตะวันออก
- ๑.๒๓ คำน้เหนือ จัดเส้นขนานระยะ ๖ เมตร กับริมคลอง
 เตาอิฐ และเส้นขนานระยะ ๖ เมตร กับ
 ริมคลองเขาแก้ว ผังไต้
- คำน้ตะวันออก จัดถนนสาย ฉ ๒ ฟากตะวันตกรวม
- คำน้ไต้ จัดถนนสาย ก ๖ ฟากเหนือ
- คำน้ตะวันตกรวม จัดเส้นขนานระยะ ๖ เมตร กับริมคลอง
 บางคาน ผังตะวันออก
- ๑.๒๔ คำน้เหนือ จัดเส้นขนานระยะ ๑๐๐ เมตร กับศูนย์
 กลางถนนบ้านทุ่งใหญ่
- คำน้ตะวันออก จัดคำน้ตะวันตกรวมของที่ดินบริเวณที่ราบ
 เขิงเขาสำโรง กับคำน้เหนือ และคำน้
 ตะวันตกรวมของที่ดินบริเวณเขาสำโรง
 คำน้ไต้
- คำน้ไต้ จัดถนนสาย ก ๗ ฟากเหนือ
- คำน้ตะวันตกรวม จัดถนนสาย ช ๒ ฟากตะวันออก
- ๑.๒๕ คำน้เหนือ จัดเส้นขนานระยะ ๖ เมตร กับริมคลอง
 เขาแก้ว ผังไต้

- | | |
|---------------------|--|
| ค้ำยันตะวันออก | จุดถนนสาย ค ๕ ฟากตะวันตก |
| ค้ำยันใต้ | จุดถนนสาย จ ๒ ฟากเหนือ |
| ค้ำยันตะวันตก | จุดถนนสาย จ ๒ ฟากตะวันออก |
| ๑.๒๖ ค้ำยันเหนือ | จุดเส้นขนานระยะ ๖ เมตร กับริมคลอง
เขาแก้ว ผึ่งใต้ |
| ค้ำยันตะวันออก | จุดเขตทางรถไฟ ฟากตะวันตก |
| ค้ำยันใต้ | จุดถนนสาย จ ๒ ฟากเหนือ |
| ค้ำยันตะวันตก | จุดถนนสาย ค ๕ ฟากตะวันออก |
| ๑.๒๗ ค้ำยันตะวันออก | จุดเส้นขนานระยะ ๖ เมตร กับริมคลอง
บางตาน ผึ่งตะวันตก |
| ค้ำยันใต้ | จุดถนนสาย ค ๖ ฟากเหนือ |
| ค้ำยันตะวันตก | จุดเส้นขนานระยะ ๖ เมตร กับริมคลอง
บางตาน ผึ่งตะวันออก |
| ๑.๒๘ ค้ำยันเหนือ | จุดเรือนจังกวาง เรือนจำพิเศษ ศูนย์
โรคเรื้อน ศูนย์โรคติดต่อทั่วไปภาคใต้
และศูนย์โรคระบาด |
| ค้ำยันตะวันออก | จุดถนนสาย ช ๒ ฟากตะวันตก |
| ค้ำยันใต้ | จุดถนนสาย ค ๗ ฟากเหนือ |
| ค้ำยันตะวันตก | จุดค้ำยันตะวันออกของที่ดินบริเวณเขา
รูปช้าง |
| ๑.๒๙ ค้ำยันเหนือ | จุดถนนสาย ค ๗ ฟากใต้ |
| ค้ำยันตะวันออก | จุดถนนสาย ช ๒ ฟากตะวันตก และ
ที่ดินของทางราชการทหารบก |

บ้านไต้

จุดแนวเขตผังเมืองรวมบ้านไต้ ซึ่งเป็น
เส้นตรงที่ลากจากถนนสาย ฉ ฉ จุดที่
ถนนสาย ฉ ตัดกับทางรถไฟไปทาง
ทิศตะวันออกจนบรรจบกับเส้นขนาน
ระยะ ๗๕๐ เมตร กับศูนย์กลางถนนสาย
ก ๗

บ้านตะวันออก

จุดบ้านตะวันออกของที่ดินบริเวณเขา
รูปช้าง

- ๑.๓๐ บ้านเหนือ
- บ้านตะวันออก
- บ้านไต้

จุดถนนสาย ฉ ๒ ฟากไต้
จุดถนนสาย ฉ ฟากตะวันตก
จุดเส้นขนานระยะ ๕๐๐ เมตร กับศูนย์
กลางถนนสาย ฉ ๒

บ้านตะวันตก

จุดเขตทางรถไฟ ฟากตะวันออก

- ๑.๓๑ บ้านเหนือ
- บ้านตะวันออก
- บ้านไต้

จุดถนนสาย ก ๗ ฟากไต้
จุดบ้านตะวันตกของที่ดินบริเวณเขา
รูปช้าง และโรงเรียนวัดเขาแก้ว
จุดเส้นขนานระยะ ๕๐๐ เมตร กับศูนย์
กลางถนนสาย ก ๗

บ้านตะวันตก

จุดถนนสาย ฉ ฟากตะวันออก

๒. ที่ดินในบริเวณหมายเลข ๒.๑ ถึงหมายเลข ๒.๒๗ ที่กำหนดไว้
เป็นสีส้ม ให้เป็นที่ดินประเภทที่อยู่อาศัยหนาแน่นปานกลาง มีรายการ
ดังต่อไปนี้

- ๒.๑ บ้านเหนือ
- บ้านตะวันออก
- บ้านตะวันตก

จุดถนนสาย จ ๑ ฟากไต้
จุดบ้านตะวันตกของที่ดินบริเวณเขา
ตั้งกวาน และโรงเรียนเทศบาล ๔
จุดสำนักงานเกษตรจังหวัดสงขลา

- ๒.๒ **บ้านเหนือ** **จดถนนทะเลน้อย ฟากใต้**
บ้านตะวันออก **จดถนนแหลมทราย ฟากตะวันตก และ**
บ้านใต้ **ถนนสาย จ ๒ ฟากตะวันตก**
บ้านตะวันออก **จดถนนเลียบเขตวัดแหลมทราย ฟาก**
เหนือ
บ้านตะวันตก **จดถนนแหล่งพระราม ฟากตะวันออก**
- ๒.๓ **บ้านเหนือ** **จดถนนสาย จ ๒ ฟากใต้**
บ้านตะวันออก **จดสำนักงานเกษตรจังหวัดสงขลา**
บ้านใต้ **จดบ้านเหนือของที่ดินบริเวณเขาตั้งกวน**
บ้านตะวันตก **จดถนนสาย จ ๒ ฟากตะวันออก**
- ๒.๔ **บ้านเหนือ** **จดบ้านใต้ของที่ดินบริเวณเขาน้อย**
บ้านตะวันออก **จดโรงเรียนมหาวิทยาลัยราชภัฏสงขลา**
บ้านใต้ **จดถนนสะเตา ฟากเหนือ และสถาน**
กงสุลอเมริกัน
บ้านตะวันตก **จดถนนสาย จ ๓ ฟากตะวันออก**
- ๒.๕ **บ้านเหนือ** **จดถนนชายเขา ฟากใต้**
บ้านตะวันออก **จดสำนักงานทรัพยากรธรณี จังหวัด**
บ้านใต้ **สงขลาและถนนสาย จ ๓ ฟากตะวันตก**
บ้านตะวันตก **จดถนนไทรงาม ฟากเหนือ วัดไทรงาม**
และโรงเรียนวิเชียรชม
- ๒.๖ **บ้านเหนือ** **จดถนนสาย จ ๒ ฟากตะวันออก**
บ้านตะวันออก **จดถนนสะเตา ฟากใต้**
บ้านตะวันตก **จดสำนักงานศึกษาธิการเขต ๓ ที่ว่าการ**
อำเภอเมืองสงขลา และแผนกการฝึก

กำลังสำรอง ถนนสาย ช ๑ ฟากตะวันตก
ศาลากลางจังหวัด และสำนักงานเทศ
บาลเมืองสงขลา จังหวัดสงขลา โรงเรียน
วรรณรีเฉลิม และสำนักงานที่ดินจังหวัด
สงขลา

- | | | |
|-----|--|---|
| | ด้านใต้ | จดถนนสาย จ ๔ ฟากเหนือ |
| | ด้านตะวันตก | จดถนนสาย จ ๓ ฟากตะวันออก |
| | ทั้งนี้ ยกเว้นบริเวณหมายเลข ๔.๓ ที่กำหนดไว้เป็นสีเทาอ่อน | |
| ๒.๗ | ด้านเหนือ | จดวัดแหลมทราย |
| | ด้านตะวันออก | จดถนนสาย จ ๒ ฟากตะวันตก |
| | ด้านใต้ | จดโรงเรียนสารพัดช่างสงขลา |
| | ด้านตะวันตก | จดถนนแหล่งพระราม ฟากตะวันออก |
| ๒.๘ | ด้านเหนือ | จดถนนไทรงาม ฟากใต้ |
| | ด้านตะวันออก | จดถนนสาย จ ๓ ฟากตะวันตก |
| | ด้านใต้ | จดถนนไชยา ฟากเหนือ |
| | ด้านตะวันตก | จดถนนหน้าศูนย์กามโรจเขต ๔ ฟาก
ตะวันออก |
| ๒.๙ | ด้านเหนือ | จดวัดสระเกษ และศาลจังหวัดสงขลา |
| | ด้านตะวันออก | จดวิทยาลัยเทคนิคภาคใต้ และถนนสาย
ก ๑ ฟากตะวันตก |
| | ด้านใต้ | จดถนนสาย จ ๖ ฟากเหนือ เส้นขนาน
ระยะ ๘๐๐ เมตร กับศูนย์กกลางถนน
สาย ฉ ๑ เส้นขนานระยะ ๑๐๐ เมตร |

กับศูนย์กลางถนนสาย จ ๖ และเส้นตรง
ที่ต่อตรงจากเส้นขนานระยะ ๑๐๐ เมตร
กับศูนย์กลางถนนสาย จ ๖

ด้านตะวันตก จดวัดเพชรมงคล โรงเรียนเทศบาล ๒
แขวงการทางสงขลา และที่ดินของการ
รถไฟแห่งประเทศไทย

ชั้นนี้ ยกเว้นบริเวณหมายเลข ๙.๗ ที่กำหนดไว้เป็นสีเทาอ่อน

๒.๑๐ ด้านเหนือ จดเส้นตรงที่ต่อตรงจากเส้นขนาน ระยะ
๑๐๐ เมตร กับศูนย์กลางถนนสาย จ ๖
เส้นขนานระยะ ๑๐๐ เมตร กับศูนย์กลาง
ถนนสาย จ ๖ เส้นขนานระยะ ๗๐๐
เมตร กับศูนย์กลางถนนสาย ฉ ๑ และ
ถนนสาย จ ๖ ฟากใต้

ด้านตะวันออก จดที่ดินของทางราชการทหารเรือ

ด้านใต้ จดถนนสาย ฅ ฟากเหนือ

ด้านตะวันตก จดเขตทางรถไฟ ฟากตะวันออก และ
วัดหัวบือมนอก

๒.๑๑ ด้านเหนือ จดถนนสาย จ ๖ ฟากใต้

ด้านตะวันออก จดเขตทางรถไฟ ฟากตะวันตก

ด้านใต้ จดวัดหัวบือมใน

ด้านตะวันตก จดถนนสาย ฉ ๑ ฟากตะวันออก ท่าเรือ
สงขลาและที่ดินของการรถไฟแห่ง
ประเทศไทย

- ๒.๑๒ **บ้านเหนือ** จดทำเรือสงขลา และที่ดินของการรถไฟ
แห่งประเทศไทย
- บ้านตะวันออก** จดถนนสาย ฉ ๑ ฟากตะวันตก
- บ้านตะวันตก** จดถนนไทรบุรี ฟากตะวันออก
ทั้งนี้ ยกเว้นบริเวณหมายเลข ๙.๒๒ ที่กำหนดไว้เป็นสี่เหลี่ออื่น
- ๒.๑๓ **บ้านเหนือ** จดวัดหัวม้อมใน และโรงเรียนแสงทอง
วิทยารธรรม
- บ้านตะวันออก** จดเขตทางรถไฟ ฟากตะวันตก
- บ้านใต้** จดถนนสาย ญ ฟากเหนือ
- บ้านตะวันตก** จดถนนสาย ฉ ๑ ฟากตะวันออก
- ๒.๑๔ **บ้านเหนือ** จดถนนสาย จ ๕ ฟากใต้
- บ้านตะวันออก** จดถนนสาย ญ ฟากตะวันตก วัดอุทัย
และเขตทางรถไฟ ฟากตะวันตก
- บ้านใต้** จดถนนเตาหลวง ฟากเหนือ
- บ้านตะวันตก** จดถนนสาย ง ฟากตะวันออก
- ๒.๑๕ **บ้านเหนือ** จดที่ดินของทางราชการทหารเรือ
- บ้านตะวันออก** จดที่ดินของทางราชการทหารเรือ
- บ้านใต้** จดที่ดินของทางราชการทหารเรือ
- บ้านตะวันตก** จดคริสตจักรแบ็บติสต์ ถนนสาย ญ
ฟากตะวันออก และคริสตจักรของพระ
คริสต์.
- ๒.๑๖ **บ้านตะวันออก** จดถนนสาย ญ ฟากตะวันตก
- บ้านใต้** จดวัดศาลาหัวยาง
- บ้านตะวันตก** จดเขตทางรถไฟ ฟากตะวันออก

- ๒.๑๗ **ก้านเหนือ** จดโรงเรียนเทศบาล ๓ และวัดศาลาหัว
 ยาง
ก้านตะวันออก จดถนนสาย ๗ ฟากตะวันตก
ก้านใต้ จดถนนสาย ๖ ๒ ฟากเหนือ
ก้านตะวันตก จดเขตทางรถไฟ ฟากตะวันออก
- ๒.๑๘ **ก้านเหนือ** จดถนนสาย ๖ ๒ ฟากใต้
ก้านตะวันออก จดถนนสาย ๗ ฟากตะวันตก
ก้านใต้ จดเส้นขนานระยะ ๖ เมตร กับริมคลอง
 สำโรง ผึ่งเหนือ และถนนสาย ๖
 ฟากเหนือ
ก้านตะวันตก จดเขตทางรถไฟ ฟากตะวันออก และ
 สุสานอิสลาม
 ทั้งนี้ ยกเว้นบริเวณหมายเลข ๓.๕ ที่กำหนดไว้เป็นสีแดง
- ๒.๑๙ **ก้านเหนือ** จดเส้นขนานระยะ ๖ เมตร กับริมคลอง
 สำโรง ผึ่งใต้
ก้านตะวันออก จดถนนสาย ๖ ๒ ฟากตะวันตก
ก้านใต้ จดถนนสาย ๖ ๒ ฟากเหนือ
ก้านตะวันตก จดเส้นขนานระยะ ๑๐๐ เมตร กับศูนย์
 กลางถนนสาย ๖ ๒
- ๒.๒๐ **ก้านเหนือ** จดเส้นขนานระยะ ๖ เมตร กับริมคลอง
 สำโรง ผึ่งใต้
ก้านตะวันออก จดเส้นขนานระยะ ๓๐๐ เมตร กับศูนย์
 กลางถนนสาย ๖ ๒
ก้านใต้ จดถนนสาย ๖ ๓ ฟากเหนือ
ก้านตะวันตก จดถนนสาย ๖ ๒ ฟากตะวันออก

- ๒.๒๑ **ค้ำหน้า** จดเส้นขนานระยะ ๖ เมตร กับริมคลอง
สำโรง ผึ่งใต้
- ค้ำหน้านอก** จดถนนสาย ๗ ฟากตะวันตก
- ค้ำใต้** จดถนนสาย ง ฟากเหนือ
- ค้ำหน้าตก** จดเส้นขนานระยะ ๖ เมตร กับริมคลอง
สำโรง ผึ่งหน้านอก
- ๒.๒๒ **ค้ำหน้า** จดถนนสาย ง ฟากใต้
- ค้ำหน้านอก** จดถนนสาย ๗ ฟากตะวันตก
- ค้ำใต้** จดเขตการทางสงขลา สำนักงาน
ทรัพยากรธรณีเขต ๑ จังหวัดสงขลา
สำนักงานการประปาส่วนภูมิภาคสงขลา
สำนักงานส่งเสริมเกษตรภาคใต้ สำนัก
งานเกษตรและสหกรณ์ภาคใต้ ศูนย์
ประชาชนบทเขต ๕ สงขลา ศูนย์
สุขภาพเขต ๔ สงขลา องค์การบริหาร
ส่วนจังหวัดสงขลา และสำนักงาน
ปศุสัตว์
- ค้ำหน้าตก** จดเส้นขนานระยะ ๖ เมตร กับริมคลอง
สำโรง ผึ่งหน้านอก
- ๒.๒๓ **ค้ำหน้า** จดถนนสาย ง ฟากใต้
- ค้ำหน้านอก** จดเส้นขนานระยะ ๖ เมตร กับริมคลอง
สำโรง ผึ่งหน้าตก

	ค้ำไม้	จุดเส้นขนานระยะ ๖ เมตร กบริมคลอง ลำโรง ผึ่งเหนือ
	ค้ำตะวันตก	จุดเขตทางรถไฟ ฟากตะวันออก
๒.๒๔	ค้ำเหนือ	จุดถนนสาย ก ๒ ฟากใต้
	ค้ำตะวันออก	จุดถนนสาย ฉ ๒ ฟากตะวันตก
	ค้ำไม้	จุดถนนสาย ก ๔ ฟากเหนือ
	ค้ำตะวันตก	จุดเส้นขนานระยะ ๑๐๐ เมตร กับศูนย์ กลางถนนสาย ฉ ๒
๒.๒๕	ค้ำเหนือ	จุดถนนสาย ก ๓ ฟากใต้
	ค้ำตะวันออก	จุดเส้นขนานระยะ ๓๐๐ เมตร กับศูนย์ กลางถนนสาย ฉ ๒
	ค้ำไม้	จุดถนนสาย ก ๔ ฟากเหนือ
	ค้ำตะวันตก	จุดถนนสาย ฉ ๒ ฟากตะวันออก
๒.๒๖	ค้ำเหนือ	จุดเขตการทางสงขลา สำนักงาน ทรัพยากรธรณีเขต ๑ จังหวัดสงขลา สำนักงานการประปาส่วนภูมิภาคสงขลา สำนักงานส่งเสริมเกษตรภาคใต้ สำนัก งานเกษตรและสหกรณ์ภาคใต้ ศูนย์ ประชาชนบทเขต ๕ สงขลา ศูนย์ สุขภาพเขต ๔ สงขลา องค์การบริหาร ส่วนจังหวัดสงขลา และสำนักงาน ปศุสัตว์
	ค้ำตะวันออก	จุดถนนสาย ฉ ฟากตะวันตก

ค้ำไม้	จุดเส้นขนานระยะ ๖ เมตร กับริมคลอง เขาแก้ว ผึ่งเหนือ
ค้ำตะวันตก	จุดเขตทางรถไฟ ฟากตะวันออก และ เส้นขนานระยะ ๖ เมตร กับริมคลอง สำโรง ผึ่งตะวันออก
๒.๒๗ ค้ำเหนือ	จุดเส้นขนานระยะ ๖ เมตร กับริมคลอง เขาแก้ว ผึ่งใต้
ค้ำตะวันออก	จุดถนนสาย ๘ ฟากตะวันตก
ค้ำไม้	จุดถนนสาย ๘ ๒ ฟากเหนือ
ค้ำตะวันตก	จุดเขตทางรถไฟ ฟากตะวันออก

๓. ที่ดินในบริเวณหมายเลข ๓.๑ ถึงหมายเลข ๓.๖ ที่กำหนดไว้เป็น
สีแดง ให้เป็นที่ดินประเภทพาณิชยกรรมและที่อยู่อาศัยหนาแน่นมาก มี
รายการดังต่อไปนี้

๓.๑ โรงแรมสมิหรา

๓.๒ ค้ำเหนือ จุดถนนไทรงาม ฟากใต้ ถนนหลังศูนย์
กามโรคเขต ๔ และถนนไชยา ฟากใต้
ค้ำตะวันออก จุดถนนสาย จ ๓ ฟากตะวันตก วัดแจ้ง
ถนนสาย ๘ ๑ ฟากตะวันตก โรงพยาบาล
สงขลา โรงงานซ่อมเครื่องกล และ
บ้านพักพนักงานของเทศบาล และ
วัดมัชฌิมาวาส

ค้ำไม้ จุดถนนกำแพงเพชร ฟากเหนือ และ
วัดโพธิปฐมมาวาส

บ้านตะวันตก จกทะเลสาบสงขลา หน่วยบริการ
ประชาชน (ศูนย์รวมข่าว) ที่ทำการ
ตำบลคูกากร เขต ๕ ที่ทำการไปรษณีย์
โทรเลข จังหวัดสงขลา และสถานี
ประมงทะเลสงขลา

ทั้งนี้ ยกเว้นบริเวณหมายเลข ๙.๖ ๙.๘ ๙.๙ ๙.๑๐ ๙.๑๒ ๙.๑๓
๙.๑๔ ๙.๑๕ ๙.๑๗ ๙.๑๘ ที่กำหนดไว้เป็นสี่เท้าอ่อน
และบริเวณหมายเลข ๑๐.๑๖ ๑๐.๑๘ ๑๐.๒๒ ๑๐.๒๔
๑๐.๒๕ ที่กำหนดไว้เป็นสี่น้ำเงิน

๓.๓ บ้านเหนือ จดวัดเพชรมงคล เส้นตรงที่ต่อตรงจาก
เส้นขนานระยะ ๑๐๐ เมตร กับศูนย์กลาง
ถนนสาย จ ๖ และเส้นขนานระยะ
๑๐๐ เมตร กับศูนย์กลางถนนสาย จ ๖
บ้านตะวันออก จดเส้นขนานระยะ ๘๐๐ เมตร กับศูนย์
กลางถนนสาย ฉ ๑

บ้านใต้ จดถนนสาย จ ๖ ฟากเหนือ

บ้านตะวันตก จดแขวงทางสงขลา และที่ดินของ
การรถไฟแห่งประเทศไทย

๓.๔ บ้านเหนือ จดถนนสาย จ ๖ ฟากใต้

บ้านตะวันออก จดเส้นขนานระยะ ๗๐๐ เมตร กับศูนย์
กลางถนนสาย ฉ ๑

บ้านใต้ จดเส้นขนานระยะ ๑๐๐ เมตร กับศูนย์
กลางถนนสาย จ ๖ และเส้นตรงที่ต่อ
ตรงจากเส้นขนานระยะ ๑๐๐ เมตร กับ
ศูนย์กลางถนนสาย จ ๖

บ้านตะวันตก จดรักรักรับบ่อนอก แขวงการทางสงขลา
และที่ดินของการรถไฟแห่งประเทศไทย

๓.๕ ศูนย์การค้าสำราญสุข

๓.๖ บ้านเหนือ จดถนนสาย ค ๔ ฟากใต้

บ้านตะวันออก จดถนนสาย ค ๕ ฟากตะวันตก

บ้านใต้ จดเส้นขนานระยะ ๖ เมตร กับริมคลอง
เขาแก้ว ฝั่งเหนือ

บ้านตะวันตก จดถนนสาย ฉ ๒ ฟากตะวันออก

๔. ที่ดินในบริเวณหมายเลข ๔.๑ ถึงหมายเลข ๔.๒ ที่กำหนดไว้เป็น
สีม่วง ให้เป็นที่ดินประเภทอุตสาหกรรมและคลังสินค้า มีรายการดังต่อไปนี้

๔.๑ บ้านเหนือ จดถนนสาย ค ๘ ฟากใต้

บ้านตะวันออก จดถนนสาย ค ๘ ฟากตะวันตก

บ้านใต้ จดถนนสาย ค ๗ ฟากเหนือ

บ้านตะวันตก จดถนนสาย ค ๘ ฟากตะวันออก

๔.๒ บ้านเหนือ จดถนนสาย ค ๗ ฟากใต้

บ้านตะวันออก จดถนนสาย ค ๘ ฟากตะวันตก

บ้านใต้ จดแนวเขตผังเมืองรวมบ้านใต้ ซึ่งเป็น
เส้นขนานระยะ ๗๕๐ เมตร กับศูนย์
กลางถนนสาย ค ๗ ไปทางทิศตะวันตก
ระยะประมาณ ๖๐๐ เมตร

บ้านตะวันตก จดเส้นขนานระยะ ๖๐๐ เมตร กับศูนย์
กลางถนนสาย ค ๘

๕. ที่ดินในบริเวณหมายเลข ๕.๑ ถึงหมายเลข ๕.๒ ที่กำหนดไว้เป็น
สีม่วงอ่อน ให้เป็นที่ดินประเภทอุตสาหกรรมเฉพาะกิจ มีรายการดังต่อไปนี้

- ๕.๑ **ด้านเหนือ** จดทำเรือสงขลา และที่ดินของการรถไฟ
แห่งประเทศไทย
- ด้านตะวันออก** จดถนนไทรบุรี ฟากตะวันตก
- ด้านใต้** จดถนนสาย จ ๕ ฟากเหนือ
- ด้านตะวันตก** จดถนนสาย จ ๕ ฟากตะวันออก และ
โรงเรียนเทศบาล ๑
- ๕.๒ **ด้านเหนือ** จดทำเรือสงขลา และที่ดินของการรถไฟ
แห่งประเทศไทย
- ด้านตะวันออก** จดถนนสาย จ ๕ ฟากตะวันตก และ
ถนนสาย ง ฟากตะวันตก
- ด้านใต้** จดถนนสาย ก ๑ ฟากเหนือ และเส้น
ขนานระยะ ๖ เมตร กับริมคลองสำโรง
ฝั่งเหนือ
- ด้านตะวันตก** จดทะเลสาบสงขลา
- ทั้งนี้ ยกเว้นบริเวณหมายเลข ๑๐.๓๑ ที่กำหนดไว้เป็น
สีน้ำเงิน
๖. **ที่ดินในบริเวณหมายเลข ๖.๑ ถึงหมายเลข ๖.๔ ที่กำหนดไว้เป็น
สีเขียว ให้เป็นที่ดินประเภทชนบทและเกษตรกรรม มีรายการดังต่อไปนี้**
- ๖.๑ **ด้านเหนือ** จดเส้นขนานระยะ ๖ เมตร กับริมคลอง
สำโรง ฝั่งใต้
- ด้านตะวันออก** จดเส้นขนานระยะ ๖ เมตร กับริมคลอง
สำโรง ฝั่งตะวันตก
- ด้านใต้** จดถนนสาย ก ๗ ฟากเหนือ
- ด้านตะวันตก** จดด้านตะวันออกของที่ดินบริเวณเขา
สำโรง

- ๖.๒ แปลงทศลงนาุ้ง กรมประมง
- ๖.๓ ด้านตะวันออก จดถนนสาย ค ๘ ฟากตะวันตก
 ด้านใต้ จดถนนสาย ค ๗ ฟากเหนือ
 ด้านตะวันตก จดเส้นขนานระยะ ๖ เมตร กับริมคลอง
 สำโรง ฟุ้งตะวันออก
- ๖.๔ ด้านเหนือ จดถนนสาย ค ๗ ฟากใต้
 ด้านตะวันออก จดเส้นขนานระยะ ๖๐๐ เมตร กับศูนย์
 กลางถนนสาย ค ๘
 ด้านใต้ จดแนวเขตผังเมืองรวมด้านใต้ ซึ่งเป็น
 เส้นขนานระยะ ๗๕๐ เมตร กับศูนย์
 กลางถนนสาย ค ๗
 ด้านตะวันตก จดเส้นขนานระยะ ๖ เมตร กับริมคลอง
 สำโรง ฟุ้งตะวันออก
- ๖.๕ ด้านเหนือ จดเส้นขนานระยะ ๕๐๐ เมตร กับศูนย์
 กลางถนนสาย ค ๖ และถนนสาย ฉ ๒
 ด้านตะวันออก จดเขตทางรถไฟ ฟากตะวันตก
 ด้านใต้ จดแนวเขตผังเมืองรวมด้านใต้ ซึ่งเป็น
 เส้นตรงที่ลากจากถนนสาย ฉ ณ จุดที่
 ถนนสาย ฉ ตัดกับทางรถไฟ ไปทาง
 ทิศตะวันตกบรรจบกับเส้นขนานระยะ
 ๖ เมตร กับริมคลองเรือ ฟุ้งตะวันออก
 ด้านตะวันตก จดเส้นขนานระยะ ๖ เมตร กับริมคลองเรือ
 ฟุ้งตะวันออก

- ๖.๖ ด้านเหนือ จดถนนสาย ค ๗ ฟากใต้
- ด้านตะวันออก จดเส้นขนานระยะ ๖ เมตร กับริมคลอง
ลำโรง ผังตะวันตก
- ด้านใต้ จดแนวเขตผังเมืองรวมด้านใต้ ซึ่งเป็น
เส้นขนานระยะ ๗๕๐ เมตร กับศูนย์
กลางถนนสาย ค ๗
- ด้านตะวันตก จดถนนสาย ช ๒ ฟากตะวันออก
- ๖.๗ ด้านเหนือ จดถนนสาย ค ๗ ฟากใต้
- ด้านตะวันออก จดด้านตะวันตกของที่ดินบริเวณที่ราบ
เชิงเขารูปข้าง
- ด้านใต้ จดแนวเขตผังเมืองรวมด้านใต้ ซึ่งเป็น
เส้นตรงที่ลากจากถนนสาย ฉ ฉ จุดที่
ถนนสาย ฉ ตัดกับทางรถไฟ ไปทาง
ทิศตะวันออก จนบรรจบกับเส้นขนาน
ระยะ ๗๕๐ เมตร กับศูนย์กลางถนน
สาย ค ๗
- ด้านตะวันตก จดด้านตะวันออกของที่ดินบริเวณที่ราบ
เชิงเขารูปข้าง โรงเรียนวัดเขาแก้ว และ
วัดเขาแก้ว
- ๖.๘ ด้านเหนือ จดเส้นขนานระยะ ๕๐๐ เมตร กับศูนย์
กลางถนนสาย ฉ ๒
- ด้านตะวันออก จดถนนสาย ฉ ฟากตะวันตก
- ด้านตะวันตก จดเขตทางรถไฟ ฟากตะวันออก
- ๖.๙ ด้านเหนือ จดเส้นขนานระยะ ๕๐๐ เมตร กับศูนย์
กลางถนนสาย ค ๗

บ้านใต้

จุดแนวเขตผังเมืองรวมบ้านใต้ ซึ่งเป็น
เส้นตรงที่ลากจากถนนสาย ฉ ฉ จุดที่
ถนนสาย ฉ ตัดกับทางรถไฟ ไปทาง
ทิศตะวันออกจนบรรจบกับเส้นขนาน
ระยะ ๗๕๐ เมตร กับศูนย์กลางถนน
สาย ก ๗

บ้านตะวันออก

จุดถนนสาย ฉ ฟากตะวันออก

๗. ที่ดินในบริเวณหมายเลข ๗.๑ ถึงหมายเลข ๗.๑๕ ที่กำหนดไว้เป็น
สีเขียวอ่อน ให้เป็นที่ดินประเภทที่โล่งเพื่อนันทนาการและการรักษาคุณภาพ
สิ่งแวดล้อม มีรายการดังต่อไปนี้

๗.๑ บ้านเหนือ

จุดอ่าวไทย และหลักเขตเทศบาล
หลักเขตที่ ๑

บ้านตะวันออก

จุดอ่าวไทย

บ้านใต้

จุดอ่าวไทย

บ้านตะวันตก

จุดอ่าวไทย

๗.๒ บ้านเหนือ

จุดเขื่อนกั้นน้ำทะเล

บ้านตะวันออก

จุดอ่าวไทย

บ้านใต้

จุดเส้นขนานระยะ ๑ เมตร กับริมคลอง
ลำโรง ผังเหนือ ถนนเข้าหลังโรงพยาบาล
ประสาธสงขลา - โรงพยาบาลประสาธ
สงขลา ถนนสาย ข ฟากใต้ ถนน
ชลาลัย ฟากตะวันออก ถนนสาย ก ๒
ฟากตะวันออก ถนนสาย จ ๔ ฟากเหนือ
ถนนสาย ช ๑ ฟากตะวันออก โรงแรม
สมิหรา ถนนสาย จ ๑ ฟากเหนือ ถนน

- สาย จ ๒ ฟากตะวันตก ถนนแหลม
ทราย ฟากตะวันออก สถานีสื่อสาร
เขต ๔ กองร้อยรักษาดินแดนและศูนย์
การณยเทพ และถนนชลเจริญ ฟากใต้
- ๗.๓ **ค้ำตะวันตก** จดทะเบียนสงขลาที่ดินของทางราชการ
ทหารเรือ และศูนย์ขุดลอกร่องน้ำ และ
ที่ทำการเจ้าท่าภูมิภาคที่ ๔ สงขลา
- ๗.๓ **ค้ำเหนือ** จดที่ดินของทางราชการทหารเรือ
- ค้ำตะวันออก** จดถนนแหล่งพระราม ฟากตะวันตก
- ค้ำใต้** จดถนนไทรงาม ฟากเหนือ
- ค้ำตะวันตก** จดทะเลสาบสงขลา
- ๗.๔ **ที่ดินบริเวณเขาน้อย**
ทั้งนี้ ยกเว้นบริเวณหมายเลข ๑๐.๕ ที่กำหนดไว้เป็นสีน้ำเงิน
- ๗.๕ **ที่ดินบริเวณเขาดังกวน**
ทั้งนี้ ยกเว้นบริเวณหมายเลข ๘.๑ ที่กำหนดไว้เป็นสีเขียว
มะกอก หมายเลข ๑๐.๔ ที่กำหนดไว้เป็นสีน้ำเงิน
และที่ดินของทางราชการทหารเรือ
- ๗.๖ **ค้ำเหนือ** จดโรงเรียนอนุบาลสงขลา ที่ดินของการ
รถไฟแห่งประเทศไทย สำนักงานการ
ประถมศึกษา จังหวัดสงขลา และ
สำนักงานป่าไม้จังหวัดสงขลา
- ค้ำตะวันออก** จดแขวงทางทางสงขลา และที่ดินของ
การรถไฟแห่งประเทศไทย

- บ้านใต้ จดแขวงทางทางสงขลา และที่ดินของ
 การรถไฟแห่งประเทศไทย
- บ้านตะวันตก จดถนนสาย จ ๑ ฟากตะวันออก และ
 หอสมุดประชาชน จังหวัดสงขลา
- ๗.๗ บ้านเหนือ จดอ่าวไทยบริเวณเขาแก้วสัง
- บ้านตะวันออก จดอ่าวไทย
- บ้านใต้ จดแนวเขตผังเมืองรวมบ้านใต้ ซึ่งเป็น
 เส้นตรงที่ต่อตรงจากเส้นขนานระยะ
 ๗๕๐ เมตร กับศูนย์กลางถนนสาย ก ๗
- บ้านตะวันตก จดถนนสาย ก ๘ ฟากตะวันออก ถนน
 สาย ก ๘ ฟากเหนือ ถนนสาย ค ๘
 ฟากตะวันตก เส้นขนานระยะ ๖ เมตร
 กับริมคลองสำโรง ผังตะวันออก
 เส้นขนานระยะ ๑๕๐ เมตร กับศูนย์กลาง
 ถนนสาย ค ๘ ถนนเข้าสถาบันเพาะเลี้ยง
 สัตว์น้ำชายฝั่งแห่งชาติ ฟากตะวันออก
 สถาบันเพาะเลี้ยงสัตว์น้ำชายฝั่งทะเล
 แห่งชาติ ถนนเข้าสถาบันเพาะเลี้ยง
 สัตว์น้ำชายฝั่งแห่งชาติ ฟากเหนือ และ
 เส้นขนานระยะ ๖ เมตร กับริมคลอง
 สำโรง ผังตะวันออก
- ๗.๘ เส้นขนานระยะ ๖ เมตร กับริมคลองสำโรงตลอดแนวคลอง
 ทั้งสองฝั่ง

- ๗.๙ **ด้านเหนือ** จดเส้นขนานระยะ ๖ เมตร กับริมคลอง
สำโรง ผึ่งใต้
- ด้านตะวันออก** จดเส้นตรงที่ต่อตรงจากแนวถนนสาย
ค ๑ ฟากตะวันออก และถนนสาย ค ๑
ฟากตะวันตก
- ด้านใต้** จดเส้นตรงที่ต่อจากแนวถนนสาย ค ๖
ฟากเหนือ และเส้นขนานระยะ ๖ เมตร
กับริมคลองเตาอิฐ ผึ่งเหนือ
- ด้านตะวันตก** จดเส้นขนานระยะ ๑๐๐ เมตร กับเส้นตรง
ที่ต่อตรงจากแนวถนนสาย ค ๖ ฟากเหนือ
ทะเลสาบสงขลา และเส้นขนานระยะ
๑๐๐ เมตร กับศูนย์กลางถนนสาย ค ๑
- ๗.๑๐ **ที่ดินบริเวณเขาสำโรงด้านเหนือ**
ทั้งนี้ ยกเว้นบริเวณหมายเลข ๘.๑๔ ที่กำหนดไว้เป็นสีเขียว
มะกอก และหมายเลข ๑๐.๓๔ ที่กำหนดไว้เป็นสีน้ำเงิน
- ๗.๑๑ **ด้านเหนือ** จดเส้นขนานระยะ ๑๐๐ เมตร กับศูนย์
กลางถนนสาย ค ๖
- ด้านตะวันออก** จดเส้นขนานระยะ ๖ เมตร กับริมคลอง
เตาอิฐ ผึ่งตะวันตก
- ด้านใต้** จดเส้นตรงที่ต่อตรงจากแนวถนนสาย ค ๖
ฟากเหนือ ถนนสาย ค ๖ ฟากเหนือ
แปลงทดลองนาทุ่ง กรมประมง และ
เส้นขนานระยะ ๖ เมตร กับริมคลองเวือ
ผึ่งเหนือ

- ๗.๑๒ เส้นขนานระยะ ๖ เมตร กว้างริมคลองเตาอิฐ ริมคลองเขาแก้ว
ริมคลองบางตาน ตลอดแนวคลองทั้งสองฝั่ง
- ๗.๑๓ เส้นขนานระยะ ๖ เมตร กว้างริมคลองเรือตลอดแนวคลอง
ทั้งสองฝั่ง
- ๗.๑๔ ที่ดินบริเวณเขารูปช้าง
- ๗.๑๕ ที่ดินบริเวณเขาสำโรงทันใต้
ทั้งนี้ ยกเว้นบริเวณหมายเลข ๘.๑๕ ที่กำหนดไว้เป็นสีเขียว
มะกอก และบริเวณหมายเลข ๘.๓๑ ที่กำหนดไว้เป็น
สีเทาอ่อน

๘. ที่ดินในบริเวณหมายเลข ๘.๑ ถึงหมายเลข ๘.๑๖ ที่กำหนดไว้เป็น
สีเขียวมะกอก ให้เป็นที่ดินประเภทสถาบันการศึกษา มีรายการดังต่อไปนี้

- ๘.๑ โรงเรียนเทศบาล ๔
- ๘.๒ โรงเรียนมหาวิทยาลัยราชสงขลา
- ๘.๓ โรงเรียนวิเชียรชม
- ๘.๔ โรงเรียนสารพัดช่างสงขลา
- ๘.๕ โรงเรียนวรรณวีเฉลิม
- ๘.๖ วิทยาลัยเทคนิคภาคใต้
- ๘.๗ โรงเรียนอนุบาลสงขลา
- ๘.๘ วิทยาลัยพยาบาล
- ๘.๙ โรงเรียนเทศบาล ๒
- ๘.๑๐ โรงเรียนแสงทองวิทยารธรรม
- ๘.๑๑ โรงเรียนเทศบาล ๑
- ๘.๑๒ โรงเรียนเทศบาล ๓

๘.๑๓ วิทยาลัยครูสงขลา และมหาวิทยาลัยศรีนครินทรวิโรฒ
สงขลา

๘.๑๔ ค่ายลูกเสืออรัญญราษฎร์

๘.๑๕ โรงเรียนวัดเกาะถ้ำ

๘.๑๖ โรงเรียนวัดเขาแก้ว

๙. ที่ดินในบริเวณหมายเลข ๙.๑ ถึงหมายเลข ๙.๓๒ ที่กำหนดไว้
เป็นสี่เท่าอ่อน ให้เป็นที่ดินประเภทสถาบันศาสนา มีรายการดังต่อไปนี้

๙.๑ วัดแหลมทราย

๙.๒ วัดไทรงาม

๙.๓ วัดต้นเมรุศรีสุदारาม

๙.๔ วัดแจ้ง

๙.๕ วัดสระเกษ

๙.๖ วัดคอนรัก

๙.๗ วัดชัยมงคล

๙.๘ วัดเลียบ

๙.๙ วัดยางทอง

๙.๑๐ วัดคอนแยม

๙.๑๑ วัดโรงวาส

๙.๑๒ ศาลเจ้าตั้งเซ็งอ่อง

๙.๑๓ ศาลเจ้าสำเล้งเตียน

๙.๑๔ ศาลเจ้าที่สงขลา

๙.๑๕ ศาลเจ้าพ่อหลักเมือง

๙.๑๖ วัดเพชรมงคล

๙.๑๗ วัดมัจฉิมาวาส

- ๙.๑๘ มัสยิดสุสานอิสลามบ้านสงขลา
- ๙.๑๙ วัดโพธิปฐมมาวาส
- ๙.๒๐ วัดหัวป้อมนอก
- ๙.๒๑ วัดหัวป้อมใน
- ๙.๒๒ ศาลเจ้าแม่ทับทิม
- ๙.๒๓ วัดอุทัย
- ๙.๒๔ คริสตจักรของพระคริสต์
- ๙.๒๕ วัดศาลาหัวยาง
- ๙.๒๖ คริสตจักรแบ็บติสต์
- ๙.๒๗ สุสานอิสลาม
- ๙.๒๘ สุสานสาธารณประโยชน์หมู่ที่ ๓
- ๙.๒๙ สุสานจีน
- ๙.๓๐ สุสานฮกเกี้ยน
- ๙.๓๑ วัดเกาะถ้ำ
- ๙.๓๒ วัดเขาแก้ว

๑๐. ที่ดินในบริเวณหมายเลข ๑๐.๑ ถึงหมายเลข ๑๐.๔๐ ที่กำหนดไว้เป็นสีน้ำเงิน ให้เป็นที่ดินประเภทสถาบันราชการ การสาธารณูปโภคและสาธารณูปการ มีรายการดังต่อไปนี้

- ๑๐.๑ ศูนย์ชุดลอกร่องน้ำ และที่ทำการเจ้าท่าภูมิภาค ที่ ๔ สงขลา
- ๑๐.๒ สถานีสื่อสารเขต ๔ กองร้อยรักษาดินแดนและศูนย์การุณยเทพ
- ๑๐.๓ กองบัญชาการตำรวจภูธรภาค ๔ กองกำกับการตำรวจภูธรสงขลา และกองกำกับการ ๔ กองตำรวจน้ำ

- ๑๐.๔ ที่ทำการประปาสงขลา
- ๑๐.๕ สถานกงสุลมาเลเซีย
- ๑๐.๖ สำนักงานเกษตรจังหวัด
- ๑๐.๗ สถานกงสุลอเมริกัน
- ๑๐.๘ สำนักงานทรัพยากรธรณี จังหวัดสงขลา
- ๑๐.๙ สำนักงานศึกษาธิการเขต ๓ ที่ว่าการอำเภอเมืองสงขลา
และแผนกการฝึกกำลังสำรอง
- ๑๐.๑๐ ศาลากลางจังหวัด และสำนักงานเทศบาลเมืองสงขลา
จังหวัดสงขลา
- ๑๐.๑๑ ศูนย์กามโรคเขต ๔
- ๑๐.๑๒ ศาลจังหวัดสงขลา
- ๑๐.๑๓ สถานีประมงทะเลสงขลา
- ๑๐.๑๔ สำนักงานที่ดินจังหวัดสงขลา
- ๑๐.๑๕ แขวงทางสงขลา และที่ดินของการรถไฟแห่งประเทศไทย
- ๑๐.๑๖ พิพิธภัณฑ์สถานแห่งชาติสงขลา หน่วยศิลปากรที่ ๔
- ๑๐.๑๗ ที่ดินของการรถไฟแห่งประเทศไทย สำนักงานการ
ประถมศึกษาจังหวัดสงขลา และสำนักงานป่าไม้จังหวัด
- ๑๐.๑๘ องค์การโทรศัพท์สงขลา
- ๑๐.๑๙ ที่ทำการไปรษณีย์โทรเลข จังหวัดสงขลา
- ๑๐.๒๐ ที่ทำการด่านศุลกากรเขต ๔
- ๑๐.๒๑ หอสมุดประชาชน จังหวัดสงขลา
- ๑๐.๒๒ ที่ทำการทรัพย์สินส่วนพระมหากษัตริย์
- ๑๐.๒๓ หน่วยบริการประชาชน (ศูนย์รวมข่าว)

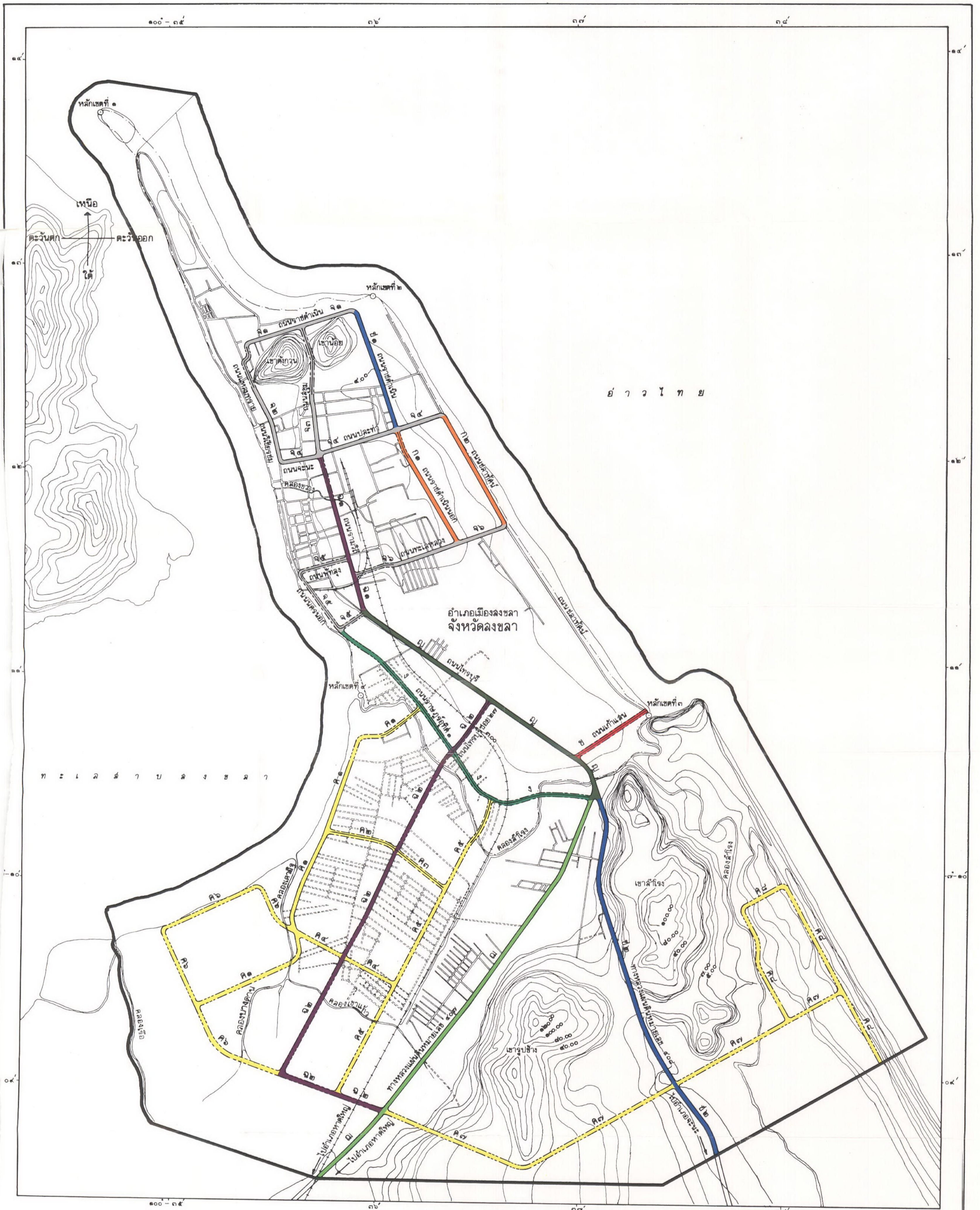
- ๑๐.๒๔ การไฟฟ้าส่วนภูมิภาค
- ๑๐.๒๕ ธนาคารออมสิน สำนักงานภาค ๔
- ๑๐.๒๖ ศาลคดีเด็กและเยาวชน จังหวัดสงขลา
- ๑๐.๒๗ โรงพยาบาลสงขลา
- ๑๐.๒๘ โรงงานซ่อมเครื่องกล และบ้านพักพนักงานของเทศบาล
- ๑๐.๒๙ ที่ดินของการรถไฟแห่งประเทศไทย
- ๑๐.๓๐ ท่าเรือสงขลา และที่ดินของการรถไฟแห่งประเทศไทย
- ๑๐.๓๑ โรงฆ่าสัตว์เทศบาล
- ๑๐.๓๒ ศูนย์มาเลเรียเขต ๔
- ๑๐.๓๓ ศูนย์ช่างที่ ๔ บ้านพัก ก.ต.ง. และที่ทำการ ก.ช.ด. เขต ๔
- ๑๐.๓๔ สถาบันเพาะเลี้ยงสัตว์น้ำชายฝั่งแห่งชาติ
- ๑๐.๓๕ โรงพยาบาลประสาทสงขลา
- ๑๐.๓๖ สถานีตรวจแผ่นดินไหว สงขลา
- ๑๐.๓๗ ที่ทำการไปรษณีย์โทรเลขเก้าแสง
- ๑๐.๓๘ เขตการทางสงขลา สำนักงานทรัพยากรธรณีเขต ๑ จังหวัดสงขลา สำนักงานการประปาส่วนภูมิภาคสงขลา สำนักงานส่งเสริมเกษตรภาคใต้ สำนักงานเกษตรและสหกรณ์ภาคใต้ ศูนย์ประปาชนบทเขต ๕ สงขลา ศูนย์สุขาภิบาลเขต ๔ สงขลา องค์การบริหารส่วนจังหวัดสงขลา และสำนักงานปศุสัตว์
- ๑๐.๓๙ ศูนย์ศึกษาช่างบารุง
- ๑๐.๔๐ เรือนจำกลาง เรือนจำพิเศษ ศูนย์โรคเรื้อน ศูนย์โรคติดต่อทั่วไปภาคใต้ และศูนย์โรคระบาด

แผนผังแสดงโครงการคมนาคมและขนส่งท้ายกฏกระทรวง

ฉบับที่ ๑๖ (พ.ศ. ๒๕๒๔)

ออกตามความในพระราชบัญญัติการผังเมือง พ.ศ. ๒๕๑๘

มาตราส่วน ๑ : ๒๐,๐๐๐

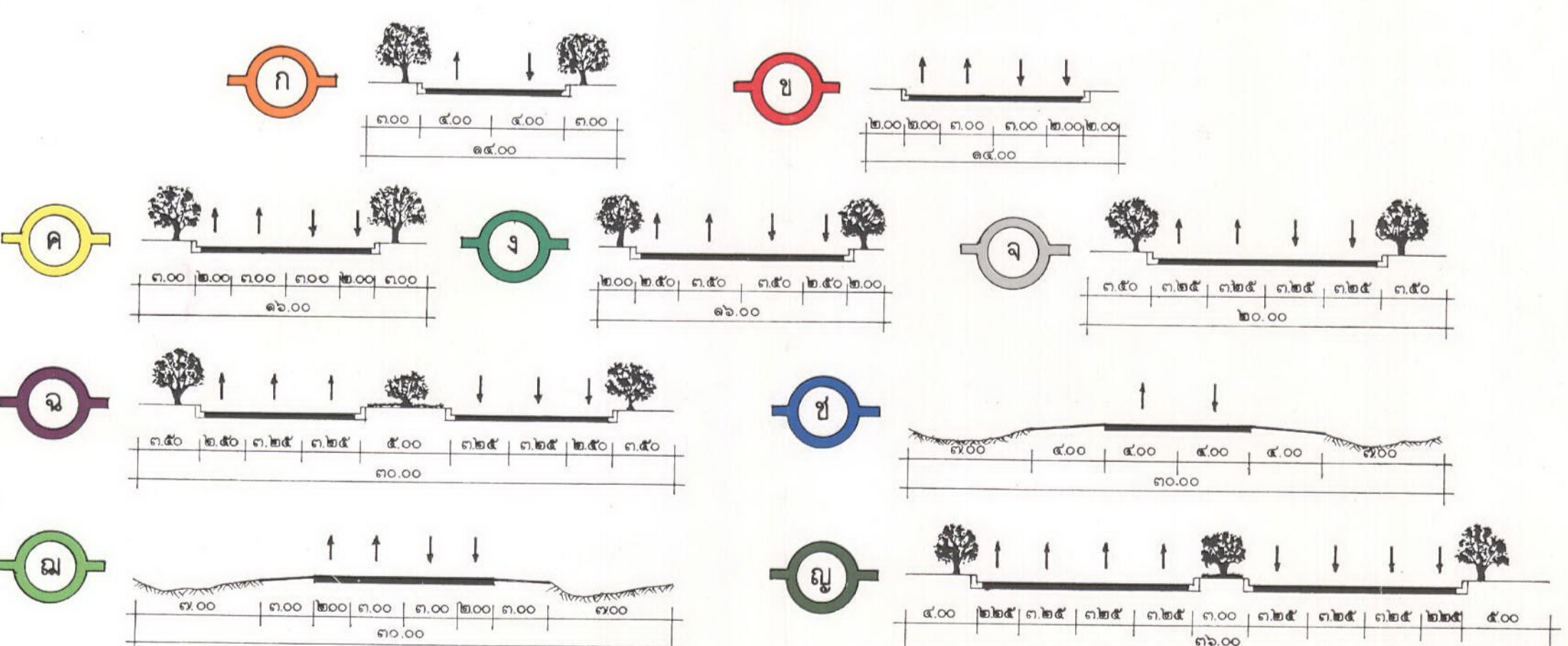


ยี่ ว ไ ท ย

เครื่องหมาย

- แนวเขตผังเมืองรวม
- เขตเทศบาล
- ทางหลวง ถนน
- ถนนเดิมขยาย
- ถนนโครงการ
- ทางรถไฟ
- แม่น้ำ คลอง ห้วย
- ภูเขา ควน เนิน

ความกว้างของเขตทางและช่องทางจราจร



สำนักผังเมือง

พินิต พูน
(นายพิทยา ณ บางช้าง)
ผู้อำนวยการกองวิศวกรรม

F.S.
(นายเจริญ อ่างเกียรติ)
ผู้อำนวยการสำนักผังเมือง

รายการประกอบแผนผังแสดงโครงการคมนาคมและขนส่งที่ยกภูกระทรวง

ฉบับที่ ๑๖ (พ.ศ. ๒๕๒๕)

ออกตามความในพระราชบัญญัติการผังเมือง

พ.ศ. ๒๕๑๘

ถนนตามแผนผังแสดงโครงการคมนาคมและขนส่ง แบ่งเป็น ๘ ขนาด
คือ

๑. ถนนแบบ ก ขนาดเขตทาง ๑๔.๐๐ เมตร ทางเท้ากว้างข้างละ ๓.๐๐ เมตร และปลูกต้นไม้ มีช่องทางเดินรถไป-กลับ กว้างช่องละ ๔.๐๐ เมตร ๒ ช่องทาง จำนวน ๒ สาย ดังนี้

ถนนสาย ก ๑ เป็นถนนเดิมและถนนเดิมกำหนดให้ขยายเขตทาง คือ ถนนราชดำเนินนอก เริ่มต้นจากถนนปละท่า (ถนนสาย จ ๔) ไปทางทิศตะวันออกเฉียงใต้ตามแนวถนนเดิมจนบรรจบกับถนนทะเลหลวง (ถนนสาย จ ๖)

ถนนสาย ก ๒ เป็นถนนเดิม คือ ถนนชลาทัศน์ เริ่มต้นจากถนนปละท่า (ถนนสาย จ ๔) ไปทางทิศตะวันออกเฉียงใต้ตามแนวถนนเดิมจนบรรจบกับถนนทะเลหลวง (ถนนสาย จ ๖)

๒. ถนนแบบ ข ขนาดเขตทาง ๑๔.๐๐ เมตร ทางเท้ากว้างข้างละ ๒.๐๐ เมตร ช่องทางเพื่อการจราจรของยานพาหนะที่มีความเร็วต่ำ การหยุดรับ-ส่งและการจอดรถในกรณีฉุกเฉิน กว้างช่องละ ๒.๐๐ เมตร ๒ ช่องทาง มีช่องทางเดินรถไป-กลับกว้างช่องละ ๓.๐๐ เมตร ๒ ช่องทาง จำนวน ๑ สาย เป็นถนนเดิมกำหนดให้ขยายเขตทาง คือ ถนนแก้วแสน เริ่มต้นจากถนนไทรบุรี (ถนนสาย ฉ) ไปทางทิศตะวันออกเฉียงเหนือตามแนวถนนเดิมจนบรรจบกับถนนชลาทัศน์

๓. ถนนแบบ ก ขนาดเขตทาง ๑๖.๐๐ เมตร ทางเท้ากว้างข้างละ ๓.๐๐ เมตร และปลูกต้นไม้ ช่องทางเพื่อการจราจรของยานพาหนะที่มีความเร็วต่ำ การหยุดรับ—ส่งและการจอดรถในกรณีฉุกเฉิน กว้างช่องละ ๒.๐๐ เมตร ๒ ช่องทาง มีช่องทางเดินรถไป—กลับกว้างช่องละ ๓.๐๐ เมตร ๒ ช่องทาง จำนวน ๘ สาย ดังนี้

ถนนสาย ก ๑ เป็นถนนเดิมไม่ปรากฏชื่อ ถนนเดิมไม่ปรากฏชื่อ กำหนดให้ขยายเขตทาง และถนนโครงการกำหนดให้ก่อสร้างใหม่ เริ่มต้นจากถนนราชบุรีอุทิศ ๑ (ถนนสาย ง) ไปทางทิศตะวันตกเฉียงใต้ตามแนวถนนเดิมจนสุดถนน ไปทางทิศตะวันตกเฉียงใต้ ระยะประมาณ ๔๐๐ เมตร ไปทางทิศตะวันตกเฉียงใต้ตามแนวถนนเดิมจนสุดถนน แล้วไปทางทิศตะวันตกเฉียงใต้ ระยะประมาณ ๑,๑๐๐ เมตร จนบรรจบกับถนนสาย ก ๖ ที่บริเวณห่างจากริมทะเลสาบสงขลา ไปทางทิศตะวันออกเฉียงใต้ตามแนวถนนสาย ก ๖ ระยะประมาณ ๗๖๐ เมตร

ถนนสาย ก ๒ เป็นถนนเดิมไม่ปรากฏชื่อ กำหนดให้ขยายเขตทาง เริ่มต้นจากถนนเดิมไม่ปรากฏชื่อ (ถนนสาย ก ๑) ไปทางทิศตะวันออกตามแนวถนนเดิม จนบรรจบกับถนนสาย ฉ ๒

ถนนสาย ก ๓ เป็นถนนเดิมไม่ปรากฏชื่อ กำหนดให้ขยายเขตทาง เริ่มต้นจากถนนสาย ฉ ๒ บริเวณถนนสาย ก ๒ บรรจบกับถนนสาย ฉ ๒ ไปทางทิศตะวันออกเฉียงใต้ตามแนวถนนเดิม จนบรรจบกับถนนสาย ก ๕ ที่บริเวณถนนราชบุรีอุทิศ ๑ (ถนนสาย ง) บรรจบกับถนนเดิมไม่ปรากฏชื่อ (ถนนสาย ก ๕) ไปทางทิศตะวันตกเฉียงใต้ ตามแนวถนนสาย ก ๕ ระยะประมาณ ๕๔๐ เมตร

ถนนสาย ก ๔ เป็นถนนโครงการกำหนดให้ก่อสร้างใหม่ เริ่มต้นจากถนนเดิมไม่ปรากฏชื่อ (ถนนสาย ก ๑) ที่บริเวณห่างจากถนนเดิมไม่ปรากฏชื่อ

(ถนนสาย ค ๑) บรรจบกับถนนเดิมไม่ปรากฏชื่อ (ถนนสาย ค ๒) ไปทางทิศตะวันตกเฉียงใต้ตามแนวถนนเดิมไม่ปรากฏชื่อ (ถนนสาย ค ๑) ระยะประมาณ ๙๖๐ เมตร ไปทางทิศตะวันออกเฉียงใต้ตัดกับถนนสาย จ ๒ จนบรรจบกับถนนสาย ค ๑ ที่บริเวณห่างจากคลองเขาแก้วฝั่งเหนือ ไปทางทิศเหนือตามแนวถนนสาย ค ๕ ระยะประมาณ ๓๕๐ เมตร

ถนนสาย ค ๕ เป็นถนนเดิมไม่ปรากฏชื่อกำหนดให้ขยายเขตทางและถนนโครงการกำหนดให้ก่อสร้างใหม่ เริ่มต้นจากถนนราษฎร์อุทิศ ๑ (ถนนสาย ง) ไปทางทิศตะวันตกเฉียงใต้ตามแนวถนนเดิมจนสุดถนน ไปทางทิศตะวันตกเฉียงใต้ขนานระยะประมาณ ๒๐๐ เมตรกับทางรถไฟไปอำเภอหาดใหญ่ ผ่านถนนเดิมไม่ปรากฏชื่อ (ถนนสาย ค ๓) และถนนสาย ค ๔ จนบรรจบกับถนนสาย จ ๒

ถนนสาย ค ๖ เป็นถนนโครงการกำหนดให้ก่อสร้างใหม่ เริ่มต้นจากถนนเดิมไม่ปรากฏชื่อ (ถนนสาย ค ๑) ที่บริเวณห่างจากถนนเดิมไม่ปรากฏชื่อ (ถนนสาย ค ๑) บรรจบกับถนนเดิมไม่ปรากฏชื่อ (ถนนสาย ค ๒) ไปทางทิศตะวันตกเฉียงใต้ตามแนวถนนเดิมไม่ปรากฏชื่อ (ถนนสาย ค ๑) ระยะประมาณ ๙๖๐ เมตร ไปทางทิศตะวันตกเฉียงเหนือ ระยะประมาณ ๕๐๐ เมตร ไปทางทิศตะวันตกเฉียงใต้เลียบริมฝั่งทะเลสาบสงขลา ระยะประมาณ ๕๕๐ เมตร ไปทางทิศตะวันออกเฉียงใต้ ระยะประมาณ ๑,๐๘๐ เมตร ผ่านถนนสาย ค ๑ แล้วไปบรรจบกับถนนสาย จ ๒ ที่บริเวณห่างจากทางหลวงแผ่นดินหมายเลข ๔๐๗ (ถนนสาย ฉ) ไปทางทิศตะวันตกเฉียงเหนือตามแนวถนนสาย จ ๒ ระยะประมาณ ๕๐๐ เมตร

ถนนสาย ค ๗ เป็นถนนโครงการกำหนดให้ก่อสร้างใหม่ เริ่มต้นจากทางหลวงแผ่นดินหมายเลข ๔๐๗ (ถนนสาย ฉ) ที่บริเวณห่างจากแนวเขตผังเมืองรวมด้านใต้ ไปทางทิศตะวันออกเฉียงเหนือตามแนวทางหลวง

แผ่นดินหมายเลข ๔๐๗ (ถนนสาย ฉ) ระยะประมาณ ๘๐๐ เมตร ไปทางทิศตะวันออกเฉียงใต้ ระยะประมาณ ๑,๔๐๐ เมตร ไปทางทิศตะวันออกเฉียงเหนือ ระยะประมาณ ๑,๖๐๐ เมตร ตัดกับทางหลวงแผ่นดินหมายเลข ๔๐๘ (ถนนสาย ช ๒) ที่บริเวณห่างจากแนวเขตผังเมืองรวมตำบลไต้ ไปทางทิศตะวันตกเฉียงเหนือตามแนวทางหลวงแผ่นดินหมายเลข ๔๐๘ (ถนนสาย ช ๒) ระยะประมาณ ๗๕๐ เมตร จนบรรจบกับถนนสาย ค ๘ ระยะประมาณ ๑,๗๒๐ เมตร ที่บริเวณห่างจากแนวเขตผังเมืองรวมตำบลไต้ ไปทางทิศตะวันตกเฉียงเหนือตามแนวถนนสาย ค ๘ ระยะประมาณ ๗๔๐ เมตร

ถนนสาย ค ๘ เป็นถนนโครงการกำหนดให้ก่อสร้างใหม่ เริ่มต้นจากถนนสาย ค ๗ ที่บริเวณห่างจากถนนสาย ค ๗ ตัดกับทางหลวงแผ่นดินหมายเลข ๔๐๘ (ถนนสาย ช ๒) ไปทางทิศตะวันออกเฉียงเหนือตามแนวถนนสาย ค ๗ ระยะประมาณ ๑,๒๐๐ เมตร ไปทางทิศตะวันตกเฉียงเหนือ ระยะประมาณ ๑,๑๒๐ เมตร ไปทางทิศตะวันออกเฉียงเหนือ ระยะประมาณ ๔๐๐ เมตร แล้วไปทางทิศตะวันออกเฉียงใต้ ระยะประมาณ ๑,๘๒๐ เมตร ผ่านถนนสาย ค ๗ จนสุดแนวเขตผังเมืองรวมตำบลไต้

๔. ถนนแบบ ง ขนาดเขตทาง ๑๖.๐๐ เมตร ทางเท้ากว้างข้างละ ๒.๐๐ เมตร และปลูกต้นไม้ ช่องทางเพื่อการจราจรของยานพาหนะที่มีความเร็วต่ำการหยุดรับ-ส่งและการจอดรถในกรณีฉุกเฉิน กว้างช่องละ ๒.๕๐ เมตร ๒ ช่องทาง มีช่องทางเดินรถไป-กลับ กว้างช่องละ ๓.๕๐ เมตร ๒ ช่องทาง จำนวน ๑ สายเป็นถนนเดิมกำหนดให้ขยายเขตทางและถนนโครงการกำหนดให้ก่อสร้างใหม่ คือ ถนนราษฎร์อุทิศ ๑ เริ่มต้นจากทางหลวงแผ่นดินหมายเลข ๔๐๗ (ถนนสาย ฉ) ไปทางทิศตะวันตกตามแนวถนนเดิมจนสุดถนน แล้วไปทางทิศตะวันตกเฉียงเหนือระยะประมาณ ๕๐๐ เมตร จนบรรจบกับถนนนครนอก (ถนนสาย จ ๕) ที่บริเวณห่างจากถนนนครนอก

(ถนนสาย จ ๕) บรรจบกับถนนไทรบุรี (ถนนสาย ฉ) และถนนรามวิถี (ถนนสาย ฉ ๑) ไปทางทิศตะวันตกเฉียงใต้ ตามแนวถนนนครนอก (ถนนสาย จ ๕) ระยะประมาณ ๒๕๐ เมตร

๕. ถนนแบบ จ ขนาดเขตทาง ๒๐.๐๐ เมตร ทางเท้ากว้างข้างละ ๓.๕๐ เมตร และปลูกต้นไม้ มีช่องทางเดินรถไป-กลับ กว้างช่องละ ๓.๒๕ เมตร ๔ ช่องทาง จำนวน ๖ สาย ดังนี้

ถนนสาย จ ๑ เป็นถนนเดิมคือถนนราชดำเนิน เริ่มต้นจากถนนแหลมทราย (ถนนสาย จ ๒) ไปทางทิศตะวันออกเฉียงเหนือ ตามแนวถนนเดิมจนบรรจบกับถนนราชดำเนิน (ถนนสาย ช ๑)

ถนนสาย จ ๒ เป็นถนนเดิมและถนนเดิมกำหนดให้ขยายเขตทาง คือ ถนนวิเชียรชม และถนนแหลมทราย เริ่มต้นจากถนนจะนะ (ถนนสาย จ ๔) ไปทางทิศเหนือตามแนวถนนเดิม จนบรรจบกับถนนราชดำเนิน (ถนนสาย จ ๑)

ถนนสาย จ ๓ เป็นถนนเดิมและถนนเดิมกำหนดให้ขยายเขตทาง คือ ถนนสุขุม เริ่มต้นจากถนนปละท่า (ถนนสาย จ ๔) ไปทางทิศเหนือตามแนวถนนเดิมจนบรรจบกับถนนราชดำเนิน (ถนนสาย จ ๑)

ถนนสาย จ ๔ เป็นถนนเดิม คือ ถนนจะนะ และถนนปละท่า เริ่มต้นจากถนนวิเชียรชม (ถนนสาย จ ๒) ไปทางทิศตะวันออกตามแนวถนนเดิม จนบรรจบกับถนนชลาทัศน์ (ถนนสาย ก ๒)

ถนนสาย จ ๕ เป็นถนนเดิมกำหนดให้ขยายเขตทาง คือ ถนนพัทลุง และถนนนครนอก เริ่มต้นจากถนนรามวิถี (ถนนสาย ฉ ๑) ไปทางทิศตะวันตก ทิศตะวันออกเฉียงใต้ และทิศตะวันออกเฉียงเหนือตามแนวถนนเดิม จนบรรจบกับถนนไทรบุรี (ถนนสาย ฉ)

ถนนสาย จ ๖ เป็นถนนเดิมและถนนเดิมกำหนดให้ขยายเขตทาง คือ ถนนทะเลหลวง เริ่มต้นจากถนนชลาลัย (ถนนสาย ก ๒) ไปทางทิศตะวันตกตามแนวถนนเดิม จนบรรจบกับถนนรามวิถี (ถนนสาย ฉ ๑)

๖. ถนนแบบ ฉ ขนาดเขตทาง ๓๐.๐๐ เมตร ทางเท้ากว้างข้างละ ๓.๕๐ เมตร และปลูกต้นไม้ ช่องทางเพื่อการจราจรของยานพาหนะที่มีความเร็วต่ำ การหยุดรับ-ส่งและการจอดรถในกรณีฉุกเฉิน กว้างช่องละ ๒.๕๐ เมตร ๒ ช่องทาง ช่องทางเดินรถไป-กลับ กว้างช่องละ ๓.๒๕ เมตร ๕ ช่องทาง มีเกาะกลางกว้าง ๕.๐๐ เมตร และปลูกต้นไม้ จำนวน ๒ สาย ดังนี้

ถนนสาย ฉ ๑ เป็นถนนเดิมและถนนเดิมกำหนดให้ขยายเขตทาง คือ ถนนรามวิถี เริ่มต้นจากถนนไทรบุรี (ถนนสาย ฉ) ไปทางทิศเหนือตามแนวถนนเดิม จนบรรจบกับถนนปละท่า (ถนนสาย จ ๔)

ถนนสาย ฉ ๒ เป็นถนนเดิมไม่ปรากฏชื่อ ถนนเดิมกำหนดให้ขยายเขตทาง คือ ถนนไทรบุรีซอย ๒๗ และถนนโครงการกำหนดให้ก่อสร้างใหม่ เริ่มต้นจากถนนไทรบุรี (ถนนสาย ฉ) ไปทางทิศตะวันตกเฉียงใต้ตามแนวถนนเดิมจนสุดถนน ไปทางทิศตะวันตกเฉียงใต้ จนบรรจบกับถนนเดิมไม่ปรากฏชื่อ ไปตามแนวถนนเดิมระยะประมาณ ๖๐๐ เมตร ไปทางทิศตะวันตกเฉียงใต้ขนานระยะประมาณ ๗๔๐ เมตรกับทางรถไฟไปอำเภอหาดใหญ่ ระยะประมาณ ๑,๑๐๐ เมตร ผ่านถนนสาย ก ๒ และถนนสาย ก ๓ และตัดกับถนนสาย ก ๔ จนบรรจบกับถนนสาย ก ๖ แล้วไปทางทิศตะวันออกเฉียงใต้ จนบรรจบกับทางหลวงแผ่นดินหมายเลข ๔๐๗ (ถนนสาย ฉ) ที่บริเวณห่างจากแนวเขตผังเมืองรวมด้านใต้ไปทางทิศตะวันออกเฉียงเหนือตามแนวทางหลวงแผ่นดินหมายเลข ๔๐๗ (ถนนสาย ฉ) ระยะประมาณ ๗๖๐ เมตร เป็นระยะประมาณ ๑,๐๐๐ เมตร

๗. ถนนแบบ ช ขนาดเขตทาง ๓๐.๐๐ เมตร ที่ว่างเพื่อขยายข้างละ ๗.๐๐ เมตร ไหล่ทางกว้างข้างละ ๔.๐๐ เมตร มีช่องทางเดินรถไป-กลับ กว้างช่องละ ๔.๐๐ เมตร ๒ ช่องทาง จำนวน ๒ สาย ดังนี้

ถนนสาย ช ๑ เป็นถนนเดิม คือ ถนนราชดำเนิน เริ่มต้นจากถนนราชดำเนิน (ถนนสาย จ ๑) ไปทางทิศตะวันออกเฉียงใต้ ตามแนวถนนเดิม จนบรรจบกับถนนปละท่า (ถนนสาย จ ๔)

ถนนสาย ช ๒ เป็นถนนเดิมคือทางหลวงแผ่นดินหมายเลข ๔๐๘ เริ่มต้นจากถนนไทรบุรี (ถนนสาย ฉ) ไปทางทิศใต้ตามแนวถนนเดิม จนสุดแนวเขตผังเมืองรวมด้านใต้

๘. ถนนแบบ ฉ ขนาดเขตทาง ๓๐.๐๐ เมตร ที่ว่างเพื่อขยายข้างละ ๗.๐๐ เมตร ไหล่ทางกว้างข้างละ ๓.๐๐ เมตร ช่องทางเพื่อการจราจรของยานพาหนะที่มีความเร็วต่ำ การหยุดรับ-ส่งและการจอดรถในกรณีฉุกเฉิน กว้างช่องละ ๒.๐๐ เมตร ๒ ช่องทาง มีช่องทางเดินรถไป-กลับ กว้างช่องละ ๓.๐๐ เมตร ๒ ช่องทาง จำนวน ๑ สาย เป็นถนนเดิม คือ ทางหลวงแผ่นดินหมายเลข ๔๐๗ เริ่มต้นจากถนนไทรบุรี (ถนนสาย ฉ) ไปทางทิศตะวันตกเฉียงใต้ตามแนวถนนเดิม จนสุดแนวเขตผังเมืองรวมด้านใต้

๙. ถนนแบบ ฉ ขนาดเขตทาง ๓๖.๐๐ เมตร ทางเท้ากว้าง ๔.๐๐ เมตร และ ๕.๐๐ เมตร และปลูกต้นไม้ ช่องทางเพื่อการจราจรของยานพาหนะที่มีความเร็วต่ำ การหยุดรับ-ส่งและการจอดรถในกรณีฉุกเฉิน กว้างช่องละ ๒.๒๕ เมตร ๒ ช่องทาง ช่องทางเดินรถไป-กลับ กว้างช่องละ ๓.๒๕ เมตร ๖ ช่องทาง มีเกาะกลางกว้าง ๓.๐๐ เมตร และปลูกต้นไม้ จำนวน ๑ สาย เป็นถนนเดิม คือ ถนนไทรบุรี เริ่มต้นจากถนนรามวิถี (ถนนสาย ฉ ๑) ไปทางทิศตะวันออกเฉียงใต้ตามแนวถนนเดิม จนบรรจบกับทางหลวงแผ่นดินหมายเลข ๔๐๗ (ถนนสาย ฉ) และทางหลวงแผ่นดินหมายเลข ๔๐๘ (ถนนสาย ช ๒)

หมายเหตุ :- เหตุผลในการประกาศใช้กฎกระทรวงฉบับนี้ คือ โดยที่สมควรกำหนดให้ใช้บังคับผังเมืองรวม ในท้องที่ตำบลบ่อทราย และตำบลเขารูปช้าง อำเภอเมืองสงขลา จังหวัดสงขลา เพื่อใช้เป็นแนวทางในการพัฒนา และการดำรงรักษาเมืองและบริเวณที่เกี่ยวข้องหรือชนบท ในด้านการใช้ประโยชน์ในทรัพย์สิน การคมนาคมและการขนส่ง การสาธารณสุขูปโภค บริการสาธารณะและสภาพแวดล้อม เพื่อให้บรรลุวัตถุประสงค์ของการผังเมือง ซึ่งตามมาตรา ๒๖ แห่งพระราชบัญญัติการผังเมือง พ.ศ. ๒๕๑๘ บัญญัติว่าการใช้บังคับผังเมืองรวมให้กระทำโดยกฎกระทรวง จึงจำเป็นต้องออกกฎกระทรวงนี้