



ข้อมูลจังหวัดสงขลา

๒๕๕๗

**SONGKHLA**

INFORMATION

ข้อมูลจังหวัดสงขลา

๒๕๕๗

SONGKHLA  
INFORMATION

# ข้อมูลจังหวัดสงขลา

# ๒๕๕๗

SONGKHLA  
INFORMATION

## ที่ปรึกษา :

นายกฤษฎา บุญราช  
นายพิรสิริจจ์ พันธุ์เพ็ง  
นายดลเดช พัฒนรัฐ  
นายชัยวัฒน์ ศิรินุพงศ์

ผู้ว่าราชการจังหวัดสงขลา  
รองผู้ว่าราชการจังหวัดสงขลา  
รองผู้ว่าราชการจังหวัดสงขลา  
รองผู้ว่าราชการจังหวัดสงขลา

## กองบรรณาธิการ :

นายขจรศักดิ์ เจริญโสภา  
นางศุริยพรรณ ณ สงขลา  
นางโสภา ทับทวี  
นายลัทธินิธิ์ เว้นประดิษฐ์  
นางสาวมณี ศิริพร  
นายซารีฟ เจ๊ะแอ  
นายอาคม พุทธางกูร  
นางวลีรัตน์ วงศ์โพธิพันธ์

หัวหน้าสำนักงานจังหวัดสงขลา  
หัวหน้ากลุ่มงานข้อมูลสารสนเทศและการสื่อสาร  
นักวิเคราะห์นโยบายและแผนชำนาญการ  
นักวิชาการคอมพิวเตอร์ชำนาญการ  
นักจัดการงานทั่วไปชำนาญการ  
นายช่างไฟฟ้าปฏิบัติงาน  
นายช่างไฟฟ้าชำนาญการ  
เจ้าพนักงานธุรการชำนาญงาน

## จัดทำ/เรียบเรียงข้อมูล :

กลุ่มงานข้อมูลสารสนเทศและการสื่อสาร  
สำนักงานจังหวัดสงขลา โทร. ๐๗๔-๓๑๓๒๐๖, ๐๗๔-๓๑๖๔๖๔ สป.มท. ๗๓๐๒๙, ๗๓๐๒๖  
โทรสาร ๐๗๔-๓๑๓๒๐๖ ๐๗๔-๓๑๖๔๖๔ e-mail : songkhla@moi.go.th www.songkhla.go.th

## ออกแบบรูปเล่ม :

iQue Media ไอคิว มีเดีย ๐๘๙-๔๖๖๐๗๕๒  
e-mail : iquemedia.studio@gmail.com  
<https://www.facebook.com/iQueMedia.Design>

จัดพิมพ์ : หสม. ไอ ดีไซน์

ภาพประกอบ : จิระพงษ์ วงศ์วิวัฒน์ / สันติ เศษสิน

# ตราสัญลักษณ์



## ตราสัญลักษณ์จังหวัดสงขลา : รูปหอยสังข์บนพานแว่นฟ้า

รูปหอยสังข์บนพานแว่นฟ้า หมายถึง รูปหอยสังข์ซึ่ง  
ยังค้นหาหลักฐานของความหมายได้ไม่แน่ชัด แต่บุคคลบางคน  
บอกที่มาของตราประจำจังหวัดนี้ว่า เดิมเคยเป็นตรากระดุม  
เสื่อฉลองพระองค์ของกรมหลวงสงขลานครินทร์ สมเด็จพระ  
มหิตลาธิเบศรอดุลยเดชวิกรมพระบรมราชชนก ต่อมากรม  
ศิลปากรออกแบบตราสังข์ใช้เป็นเครื่องหมายตราจังหวัด  
สงขลา



ต้นสะเดาเทียม

## จังหวัดสงขลา ใช้อักษรย่อว่า: “สบ”

ต้นไม้ประจำจังหวัดสงขลา : ต้นสะเดาเทียม

ดอกไม้ประจำจังหวัดสงขลา : ดอกสะเดาเทียม

ชื่อวิทยาศาสตร์ : *Azadirachta excelsa* (Jack) Jacobs.

ชื่อวงศ์ : Miliaceae

ชื่อสามัญ : สะเดาเทียม

ชื่อทางการค้า : -

ชื่อพื้นเมือง : เทียม



ธงประจำจังหวัดสงขลา

## คำขวัญจังหวัดสงขลา

“นกน้ำเพลินตา สมิหลาเพลินใจ เมืองใหญ่สองทะเล

เสน่ห์สะพานป่า ศูนย์การค้าแดนใต้”


สีประจำจังหวัดสงขลา : สีเขียวน้ำทะเล



# Contents

๘

ประวัติความเป็นมา



๑๐

สภาพทั่วไป  
ของจังหวัดสงขลา

๒๖

การปกครอง การเมือง  
และการรักษา  
ความสงบเรียบร้อย

๓๘

สภาพทางเศรษฐกิจจังหวัดสงขลา

# สารบัญ

๕๐

สภาพทางสังคม

๘๘

ด้านโครงสร้างพื้นฐาน

๑๐๔

การท่องเที่ยว

๑๒๘

ยุทธศาสตร์การพัฒนา  
จังหวัดสงขลา ปี ๒๕๕๖

๑๓๔

ปัญหาสำคัญของจังหวัดสงขลา

๑๔๒

ภาคผนวก



# คำนำ



**สงขลา** ดินแดนที่อุดมสมบูรณ์ไปด้วยทรัพยากรธรรมชาติอันหลากหลาย เป็นเมืองท่าเมืองเศรษฐกิจที่สำคัญของภาคใต้ และเป็นศูนย์กลางการศึกษาที่พร้อมสรรพด้วยศิลปวัฒนธรรม ขนบธรรมเนียม ประเพณี และวิถีชีวิตที่หลากหลาย จากความโดดเด่นและด้วยความพร้อมทั้งด้านทรัพยากรธรรมชาติ เศรษฐกิจ สังคม และความรู้วิชาการ ทำให้เมืองสงขลามีชื่อเสียงเป็นที่รู้จักมายาวนานนับร้อยปี

“ข้อมูลจังหวัดสงขลา ๒๕๕๗” ประกอบด้วยข้อมูลทั่วไปของจังหวัดสงขลา ด้านภูมิประเทศ สังคม เศรษฐกิจ และข้อมูลสถิติสำคัญในด้านต่าง ๆ ที่เป็นปัจจุบันและทันสมัย ซึ่งในปัจจุบันระบบข้อมูลข่าวสารสารสนเทศนับเป็นเครื่องมือที่สำคัญประการหนึ่งในการกำหนดทางเลือกเพื่อการตัดสินใจของผู้บริหารและเป็นปัจจัยสนับสนุนในการบริหารเพื่อการพัฒนาจังหวัดไปสู่ความสำเร็จ รวมถึงเพื่อเป็นการเปิดโอกาส และส่งเสริมให้ประชาชนผู้สนใจได้มีส่วนร่วมในการรับรู้และเข้าถึงข้อมูลข่าวสารของทางราชการเพื่อใช้ประโยชน์ในส่วนที่เกี่ยวข้องต่อไป

ขอขอบคุณทุกส่วนราชการ และทุกหน่วยงานที่ได้ให้ความร่วมมือเป็นอย่างดีในการสนับสนุนข้อมูล เพื่อให้การจัดทำเอกสาร “ข้อมูลจังหวัดสงขลา ๒๕๕๗” สำเร็จลุล่วงด้วย

สำนักงานจังหวัดสงขลา



ส่วนที่



# ประวัติศาสตร์ความเป็นมา



**สงขลา** เป็นเมืองท่าที่สำคัญเมืองหนึ่ง ตั้งอยู่ฝั่งตะวันออกของภาคใต้ตอนล่างมาตั้งแต่สมัยโบราณ มีชุมชนโบราณ เมืองเก่าแก่ โบราณสถาน โบราณวัตถุ ขนบธรรมเนียมประเพณี และการละเล่นพื้นเมือง ศิลปะพื้นบ้านอันเป็นมรดกทางวัฒนธรรมที่สืบทอดกันมาช้านาน

สงขลาเพิ่งปรากฏเป็นครั้งแรกในบันทึกของพ่อค้าและนักเดินเรือชาวอาหรับ-เปอร์เซีย ระหว่างปี พ.ศ. ๑๙๙๓ - ๒๐๙๓ ในนามของเมืองซิงกูร์ หรือ ซิงกอร่า แต่ในหนังสือประวัติศาสตร์ธรรมชาติและการเมืองแห่งราชอาณาจักรสยามของนายโกโลลาส แซร์แวนส์ เรียกชื่อเมืองสงขลาว่า “เมืองสิงขร” จึงมีการสันนิษฐานว่า คำว่า สงขลา เพี้ยนมาจากชื่อ “สิงหลา” (สิง-หะ-ลา) หรือสิงขร แปลว่า เมืองสิงห์ เหตุผลที่สงขลามีชื่อว่า สิงหลา สืบเนื่องมาจากพ่อค้าชาวเปอร์เซียอินเดีย แล่นเรือมาค้าขาย ได้เห็นเกาะหนู เกาะแมว เมื่อมองแต่ไกลจะเห็นเป็นรูปสิงห์สองตัวหมอบเฝ้าปากทางเข้าเมืองสงขลา จึงเรียกเมืองนี้ว่า สิงหลา ส่วนคนไทยเรียกว่า เมืองสทิง เมื่อมาลายุเข้ามาติดต่อกับเมืองสทิง ก็เรียกว่าเมืองสิงหลา แต่ออกเสียงเพี้ยนเป็น เซ็งคอร่า เมื่อฝรั่งเข้ามาค้าขายเรียกว่า เซ็งคอร่า ตามมาลายุ แต่เสียงเพี้ยนเป็นสำเนียงฝรั่งคือ ซิงกอร่า (Singora) ไทยเรียกตามเสียงมาลายุและฝรั่งเสียงเพี้ยนเป็นสงขลา

อีกเหตุผลหนึ่งอ้างว่า สงขลา เพี้ยนมาจาก “สิงขร” แปลว่า ภูเขา โดยอ้างว่าเมืองสงขลาตั้งอยู่บริเวณเชิงเขาแดง ต่อมาได้มีการพระราชทานนามเจ้าเมืองสงขลาว่า “วิเชียรคีรี” ซึ่งความหมายสอดคล้องกับลักษณะภูมิประเทศ

พระบาทสมเด็จพระจุลจอมเกล้าเจ้าอยู่หัวได้มีพระบรมราชวินิจฉัยไว้ว่า “สงขลา” เดิมชื่อ สิงหนคร (สิง-หะ-นะ-คะ-ระ) เสียงสระอะอยู่ท้าย มาลายุไม่ชอบจึงเปลี่ยนเป็น ออ และชาวมาลายุพูดลิ้นร้วเร็ว ตัดหะ และ นะ ออก คงเหลือ สิง-คะ-รา แต่ออกเสียงเป็น ซิงคะรา หรือ ซิงโครา จนมีการเรียกเป็น สิงกอร่า

นอกจากนี้เมืองสงขลาเคยเป็นที่ประทับของสมเด็จพระบรมวงศ์เธอกรมหลวงลพบุรีราเมศวร์ เมื่อครั้งดำรงตำแหน่งสมุหเทศาภิบาลและอุปราชภาคใต้ จนสิ้นสมัยพระบาทสมเด็จพระมงกุฎเกล้าเจ้าอยู่หัว ครั้นถึง ปี พ.ศ. ๒๔๗๕ ได้ยุบมณฑลและภาคเปลี่ยนเป็นจังหวัด สงขลาจึงเป็นจังหวัดหนึ่งในภาคใต้จนถึงปัจจุบัน

ที่มา: สำนักศิลปากรที่ ๑๓ กรมศิลปากร กระทรวงวัฒนธรรม



### ๒.๑. ที่ตั้งและอาณาเขต

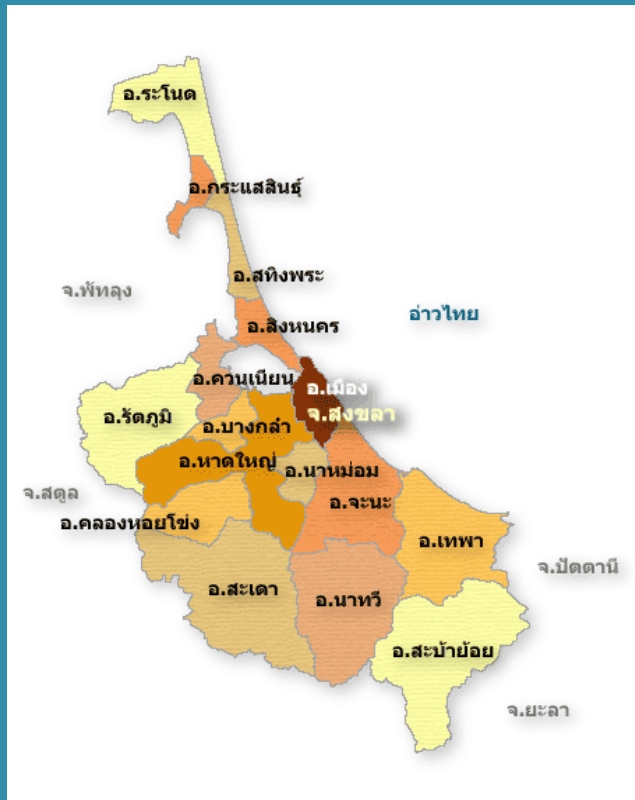
จังหวัดสงขลาตั้งอยู่ฝั่งตะวันออกของภาคใต้ตอนล่าง ระหว่างละติจูดที่ ๖° ๑๗' - ๗° ๕๖' องศาเหนือ ลองจิจูด ๑๐๐° ๐๑' - ๑๐๑° ๐๖' องศาตะวันออก สูงจากระดับน้ำทะเลปานกลาง ๔ เมตร อยู่ห่างจากกรุงเทพฯ ตามเส้นทางรถไฟ ๙๔๗ กิโลเมตร และทางหลวงแผ่นดิน ๙๕๐ กิโลเมตร มีอาณาเขตติดต่อกับจังหวัดใกล้เคียง ดังนี้

**ทิศเหนือ** ติดต่อกับจังหวัดนครศรีธรรมราช และจังหวัดพัทลุง

**ทิศตะวันออก** ติดต่อกับอ่าวไทย

**ทิศใต้** ติดต่อกับจังหวัดยะลา จังหวัดปัตตานี รัฐเคดาห์ และรัฐเปอร์ลิสของมาเลเซีย

**ทิศตะวันตก** ติดต่อกับจังหวัดพัทลุง และจังหวัดสตูล



## ๒.๒ ขนาดพื้นที่

จังหวัดสงขลามีพื้นที่ ๗,๓๙๓.๘๘๙ ตารางกิโลเมตร หรือประมาณ ๔,๖๒๑,๑๘๐ ไร่ มีขนาดใหญ่ เป็นอันดับ ๒๗ ของประเทศ และใหญ่เป็นอันดับที่ ๓ ของภาคใต้

## ๒.๓ ลักษณะภูมิประเทศ

ทางตอนเหนือเป็นคาบสมุทรแคบและยาวยื่นลงมา ทางใต้เรียกว่าคาบสมุทรสทิงพระกับส่วนที่เป็นแผ่นดินรูปสี่เหลี่ยมผืนผ้าทางตอนใต้ แผ่นดินทั้งสองส่วนเชื่อมต่อกัน

โดยสะพานติณสูลานนท์ พื้นที่ทางทิศเหนือ ส่วนใหญ่เป็นที่ราบลุ่ม ทิศตะวันออกเป็นที่ราบริมทะเล ทิศใต้และทิศตะวันตกเป็นภูเขาและที่ราบสูง ซึ่งเป็นแหล่งกำเนิดต้นน้ำลำธารที่สำคัญ

## ๒.๔ ลักษณะภูมิอากาศ

จังหวัดสงขลาตั้งอยู่ในเขตอิทธิพลของลมมรสุมเมืองร้อน มีลมมรสุมพัดผ่านประจำทุกปี คือ

๒.๔.๑ ลมมรสุมตะวันตกเฉียงใต้ เริ่มตั้งแต่มิถุนายน

พฤษภาคมถึงกลางเดือนตุลาคม มีแหล่งกำเนิดจากบริเวณความกดอากาศสูงในซีกโลกใต้ บริเวณมหาสมุทรอินเดีย ซึ่งพัดออกจากศูนย์กลางเป็นลมตะวันออกเฉียงใต้ และเปลี่ยนเป็นลมตะวันตกเฉียงใต้เมื่อพัดข้ามเส้นศูนย์สูตร มรสุมนี้จะนำมวลอากาศขึ้นจากมหาสมุทรอินเดียมาสู่ประเทศไทย ทำให้มีเมฆมากและฝนตกชุกทั่วไป โดยเฉพาะอย่างยิ่งตามบริเวณชายฝั่งทะเล และที่ภูเขาด้านรับลมจะมีฝนมากกว่าบริเวณอื่น

๒.๔.๒ ลมมรสุมตะวันออกเฉียงเหนือ เริ่มตั้งแต่กลางเดือนตุลาคมถึงกลางเดือนกุมภาพันธ์ มีแหล่งกำเนิดจากบริเวณความกดอากาศสูงในซีกโลกเหนือแถบประเทศมองโกเลียและจีน จึงพัดพาเอามวลอากาศเย็นและแห้งจากแหล่งกำเนิดเข้ามาปกคลุมประเทศไทย และนำความชุ่มชื้นจากอ่าวไทยเข้ามาปกคลุม ทำให้ภาคใต้มีฝนชุกโดยเฉพาะภาคใต้ฝั่งตะวันออก

จากการพัดผ่านของลมมรสุมที่มีแหล่งกำเนิดจากบริเวณแตกต่างกัน ทำให้จังหวัดสงขลา มี ๒ ฤดู คือ

๑) ฤดูร้อน เริ่มตั้งแต่กลางเดือนกุมภาพันธ์ถึงกลางเดือนพฤษภาคม ระยะนี้เป็นช่องว่างระหว่างฤดูมรสุมหลังจากสิ้นฤดูมรสุมตะวันออกเฉียงเหนือหรือฤดูหนาวแล้ว อากาศจะเริ่มร้อนและมีอากาศร้อนจัดที่สุดในเดือนเมษายน

๒) ฤดูฝน แบ่งออกเป็น ๒ ระยะ

- ฤดูฝน จากมรสุมตะวันตกเฉียงใต้ กลางเดือน

พฤษภาคม - กลางเดือนตุลาคม ฝนเคลื่อนตัวมาจากด้านตะวันตก (ทะเลอันดามัน) ส่วนมากฝนตกในช่วงบ่ายถึงค่ำ ปริมาณและการกระจายของฝนจะน้อยกว่า ช่วงมรสุมตะวันออกเฉียงเหนือ

- ฤดูฝน จากมรสุมตะวันออกเฉียงเหนือ กลางเดือนตุลาคม - กลางเดือนกุมภาพันธ์ ฝนเคลื่อนตัวมาจากด้านตะวันออก (อ่าวไทย) ฝนจะตกชุกหนาแน่น

ในปี ๒๕๕๖ จังหวัดสงขลามีปริมาณน้ำฝนรวมตลอดทั้งปี ๒,๗๙๓.๖ มิลลิเมตร จำนวนวันที่ฝนตก ๑๗๕ วัน ปริมาณฝนตกมากที่สุดช่วงเดือนตุลาคม-ธันวาคม วัดได้สูงสุด คือ ในช่วงเดือนพฤศจิกายน วัดปริมาณน้ำฝนได้ ๗๕๗.๗ มิลลิเมตร ปริมาณฝนตกน้อยที่สุดช่วงเดือนมีนาคม วัดปริมาณน้ำฝนได้ ๐.๗ มิลลิเมตร (ตารางที่ ๑)

อุณหภูมิเฉลี่ยทั้งปี ๒๘.๑๐ องศาเซลเซียส อุณหภูมิสูงสุด ๓๔.๔๖ องศาเซลเซียส อุณหภูมิต่ำที่สุด ๒๓.๗๗ องศาเซลเซียส ซึ่งส่งผลทำให้จังหวัดมีความชื้นเฉลี่ยตลอดทั้งปี ๗๖.๗๕ %

ดังนั้น เมื่อเปรียบเทียบสถิติข้อมูลปริมาณน้ำฝนของจังหวัดสงขลาในปี ๒๕๕๕ กับปี ๒๕๕๖ แล้วพบว่าในปี ๒๕๕๖ ปริมาณน้ำฝนมากกว่าจำนวน ๑๐๗ มิลลิเมตร คิดเป็น ๓.๙๘% จำนวนฝนตกมากกว่าจำนวน ๘ วัน คิดเป็น ๔.๗๙% และอุณหภูมิเฉลี่ยสูงขึ้น ๐.๐๒ องศาเซลเซียส

ตารางที่ ๑ ข้อมูลสถิติปริมาณน้ำฝน จังหวัดสงขลา ประจำปี ๒๕๕๖

| เดือน      | ปริมาณน้ำฝนทั้งเดือน (มม.) |              | อุณหภูมิ (ซ.) |        |        | ความชื้นสัมพัทธ์ (%) |        |        |
|------------|----------------------------|--------------|---------------|--------|--------|----------------------|--------|--------|
|            | ปริมาณน้ำฝน                | จำนวนวันฝนตก | สูงสุด        | ต่ำสุด | เฉลี่ย | สูงสุด               | ต่ำสุด | เฉลี่ย |
| มกราคม     | ๖๘.๔                       | ๑๐           | ๓๒.๓          | ๒๓.๗   | ๒๗.๔   | ๙๘                   | ๖๒     | ๗๘     |
| กุมภาพันธ์ | ๑๒๕.๑                      | ๑๑           | ๓๓.๕          | ๒๓.๗   | ๒๗.๖   | ๙๖                   | ๕๙     | ๗๗     |
| มีนาคม     | ๐.๗                        | ๓            | ๓๔.๑          | ๒๔.๐   | ๒๘.๓   | ๙๓                   | ๕๘     | ๗๗     |
| เมษายน     | ๒๗๐.๖                      | ๑๓           | ๓๖.๑          | ๒๔.๑   | ๒๘.๙   | ๙๕                   | ๓๕     | ๗๗     |
| พฤษภาคม    | ๙๔.๘                       | ๑๖           | ๓๖.๖          | ๒๔.๙   | ๒๙.๑   | ๙๘                   | ๕๐     | ๗๖     |
| มิถุนายน   | ๑๑๐.๑                      | ๑๓           | ๓๕.๒          | ๒๓.๙   | ๒๘.๙   | ๙๘                   | ๔๔     | ๗๕     |
| กรกฎาคม    | ๕๓.๑                       | ๑๑           | ๓๕.๘          | ๒๔.๐   | ๒๘.๕   | ๙๕                   | ๔๑     | ๗๓     |
| สิงหาคม    | ๒๐๘.๗                      | ๑๕           | ๓๖.๓          | ๒๓.๕   | ๒๘.๓   | ๙๕                   | ๔๒     | ๗๔     |
| กันยายน    | ๔๗.๗                       | ๑๐           | ๓๕.๘          | ๒๓.๗   | ๒๘.๕   | ๙๒                   | ๔๕     | ๗๓     |
| ตุลาคม     | ๔๗๒.๐                      | ๒๖           | ๓๓.๕          | ๒๓.๒   | ๒๗.๔   | ๙๗                   | ๕๔     | ๘๐     |
| พฤศจิกายน  | ๗๕๗.๗                      | ๒๓           | ๓๓.๒          | ๒๓.๐   | ๒๗.๓   | ๙๗                   | ๖๔     | ๘๒     |
| ธันวาคม    | ๕๘๔.๗                      | ๒๔           | ๓๑.๑          | ๒๓.๕   | ๒๗.๐   | ๙๗                   | ๖๐     | ๗๙     |
| รวม        | ๒,๗๙๓.๖                    | ๑๗๕          | -             | -      | -      | ๑,๑๕๑                | ๖๑๔    | ๙๒๑    |
| เฉลี่ย     | ๒๓๒.๘๐                     | ๑๔.๕๘        | ๓๔.๔๖         | ๒๓.๗๗  | ๒๘.๑๐  | ๙๕.๙๒                | ๕๑.๑๗  | ๗๖.๗๕  |

**ตารางที่ ๒** เปรียบเทียบข้อมูลอุณหภูมิของจังหวัดสงขลา ประจำปี ๒๕๕๒ - ๒๕๕๖

| เดือน      | อุณหภูมิ(ซ.) ปี ๒๕๕๒ |        |        | อุณหภูมิ(ซ.) ปี ๒๕๕๓ |        |        | อุณหภูมิ(ซ.)ปี ๒๕๕๔ |        |        | อุณหภูมิ (ซ.) ปี ๒๕๕๕ |        |        | อุณหภูมิ(ซ.) ปี ๒๕๕๖ |        |        |
|------------|----------------------|--------|--------|----------------------|--------|--------|---------------------|--------|--------|-----------------------|--------|--------|----------------------|--------|--------|
|            | สูงสุด               | ต่ำสุด | เฉลี่ย | สูงสุด               | ต่ำสุด | เฉลี่ย | สูงสุด              | ต่ำสุด | เฉลี่ย | สูงสุด                | ต่ำสุด | เฉลี่ย | สูงสุด               | ต่ำสุด | เฉลี่ย |
| มกราคม     | ๓๐.๒                 | ๒๒.๗   | ๒๖.๓   | ๓๑.๓                 | ๒๑.๓   | ๒๗.๖   | ๓๑.๐                | ๒๐.๕   | ๒๗.๑   | ๓๑.๙                  | ๒๓.๐   | ๒๖.๗   | ๓๒.๓                 | ๒๓.๗   | ๒๗.๔   |
| กุมภาพันธ์ | ๓๔.๓                 | ๒๒.๙   | ๒๗.๕   | ๓๒.๒                 | ๒๔.๑   | ๒๘.๓   | ๓๑.๕                | ๒๓.๔   | ๒๗.๓   | ๓๒.๔                  | ๒๓.๖   | ๒๗.๘   | ๓๓.๕                 | ๒๓.๗   | ๒๗.๖   |
| มีนาคม     | ๓๒                   | ๒๓     | ๒๗.๗   | ๓๓                   | ๒๓.๕   | ๒๘.๙   | ๓๒.๓                | ๒๓.๑   | ๒๗.๒   | ๓๔.๗                  | ๒๓.๕   | ๒๘.๒   | ๓๔.๑                 | ๒๔.๐   | ๒๘.๓   |
| เมษายน     | ๓๖                   | ๒๑.๓   | ๒๘.๖   | ๓๔.๓                 | ๒๕.๓   | ๒๙.๗   | ๓๒.๗                | ๒๓.๕   | ๒๘.๑   | ๓๕.๓                  | ๒๔.๑   | ๒๘.๔   | ๓๖.๑                 | ๒๔.๑   | ๒๘.๙   |
| พฤษภาคม    | ๓๕.๓                 | ๒๔.๑   | ๒๘.๓   | ๓๘.๖                 | ๒๕.๕   | ๓๐.๑   | ๓๕.๖                | ๒๔.๖   | ๒๘.๙   | ๓๖.๓                  | ๒๓.๘   | ๒๙.๑   | ๓๖.๖                 | ๒๔.๙   | ๒๙.๑   |
| มิถุนายน   | ๓๗.๑                 | ๒๔.๓   | ๒๙.๖   | ๓๖.๖                 | ๒๓.๑   | ๒๘.๘   | ๓๕.๖                | ๒๓.๙   | ๒๘.๘   | ๓๖.๑                  | ๒๓.๙   | ๒๙.๑   | ๓๕.๒                 | ๒๓.๙   | ๒๘.๙   |
| กรกฎาคม    | ๓๖.๕                 | ๒๓.๖   | ๒๘.๗   | ๓๕.๑                 | ๒๓.๑   | ๒๘.๒   | ๓๕.๕                | ๒๓.๐   | ๒๘.๔   | ๓๖.๖                  | ๒๓.๗   | ๒๘.๘   | ๓๕.๘                 | ๒๔.๐   | ๒๘.๕   |
| สิงหาคม    | ๓๖.๗                 | ๒๓.๘   | ๒๘.๔   | ๓๕.๘                 | ๒๓.๕   | ๒๘.๖   | ๓๕.๘                | ๒๒.๗   | ๒๘.๘   | ๓๖.๕                  | ๒๒.๗   | ๒๘.๗   | ๓๖.๓                 | ๒๓.๕   | ๒๘.๓   |
| กันยายน    | ๓๕.๘                 | ๒๓.๗   | ๒๘.๕   | ๓๔.๗                 | ๒๓.๔   | ๒๗.๘   | ๓๕.๑                | ๒๓.๕   | ๒๘.๑   | ๓๔.๘                  | ๒๒.๗   | ๒๗.๙   | ๓๕.๘                 | ๒๓.๗   | ๒๘.๕   |
| ตุลาคม     | ๓๖                   | ๒๓.๒   | ๒๗.๙   | ๓๔.๖                 | ๒๓.๓   | ๒๗.๘   | ๓๓.๔                | ๒๒.๙   | ๒๗.๔   | ๓๔.๕                  | ๒๓.๗   | ๒๗.๔   | ๓๓.๕                 | ๒๓.๒   | ๒๗.๔   |
| พฤศจิกายน  | ๓๒.๗                 | ๒๓.๒   | ๒๗.๓   | ๓๑.๗                 | ๒๓     | ๒๖.๖   | ๓๓.๖                | ๒๓.๖   | ๒๗.๔   | ๓๒.๒                  | ๒๓.๗   | ๒๗.๗   | ๓๓.๒                 | ๒๓.๐   | ๒๗.๓   |
| ธันวาคม    | ๓๑.๗                 | ๒๓.๓   | ๒๗.๗   | ๓๒.๖                 | ๒๒.๒   | ๒๖.๒   | ๓๒.๐                | ๒๒.๖   | ๒๖.๗   | ๓๒.๑                  | ๒๓.๑   | ๒๗.๒   | ๓๑.๑                 | ๒๓.๕   | ๒๗     |
| เฉลี่ย     | ๓๔.๕๓                | ๒๓.๒๖  | ๒๘.๐๔  | ๓๔.๒๑                | ๒๓.๔๔  | ๒๘.๒๒  | ๓๓.๖๘               | ๒๓.๑๑  | ๒๗.๕๐  | ๓๔.๔๕                 | ๒๓.๔๖  | ๒๘.๐๘  | ๓๔.๔๖                | ๒๓.๗๗  | ๒๘.๑๐  |

ที่มา : ศูนย์อุตุนิยมวิทยาภาคใต้ฝั่งตะวันออก

ตารางที่ ๓ เปรียบเทียบข้อมูลปริมาณน้ำฝนของจังหวัดสงขลา ประจำปี ๒๕๕๒- ๒๕๕๖

| เดือน      | ปริมาณน้ำฝนปี ๒๕๕๒ |              | ปริมาณน้ำฝนปี ๒๕๕๓ |              | ปริมาณน้ำฝนปี ๒๕๕๔ |              | ปริมาณน้ำฝนปี ๒๕๕๕ |              | ปริมาณน้ำฝนปี ๒๕๕๖ |              |
|------------|--------------------|--------------|--------------------|--------------|--------------------|--------------|--------------------|--------------|--------------------|--------------|
|            | ปริมาณน้ำฝน        | จำนวนวันฝนตก | ปริมาณน้ำฝน        | จำนวนวันฝนตก | ปริมาณน้ำฝน        | จำนวนวันฝนตก | ปริมาณน้ำฝน        | จำนวนวันฝนตก | ปริมาณน้ำฝน        | จำนวนวันฝนตก |
| มกราคม     | ๒๕๕.๔              | ๑๔           | ๖๘.๓               | ๘            | ๒๔๙.๘              | ๑๓           | ๓๗๙.๒              | ๑๖           | ๖๘.๔               | ๑๐           |
| กุมภาพันธ์ | ๓๘.๙               | ๓            | ๑.๓                | ๔            | ๑๑.๐               | ๕            | ๓๖.๕               | ๖            | ๑๒๕.๑              | ๑๑           |
| มีนาคม     | ๑๒๐.๒              | ๑๔           | ๒๒.๕               | ๖            | ๕๒๗.๑              | ๑๙           | ๗๖.๒               | ๑๐           | ๐.๗                | ๓            |
| เมษายน     | ๑๖๕.๙              | ๑๒           | ๔๐.๖               | ๑๐           | ๖๙.๑               | ๙            | ๒๖๖.๕              | ๒๑           | ๒๗๐.๖              | ๑๓           |
| พฤษภาคม    | ๙๐.๔               | ๑๔           | ๑๘.๑               | ๙            | ๙๖.๑               | ๑๔           | ๘๗.๘               | ๑๑           | ๙๔.๘               | ๑๖           |
| มิถุนายน   | ๑๑.๒               | ๔            | ๑๘๔.๕              | ๑๔           | ๑๕๒.๕              | ๙            | ๖๓.๐               | ๑๐           | ๑๑๐.๑              | ๑๓           |
| กรกฎาคม    | ๖๓.๘               | ๑๒           | ๑๗๘.๕              | ๒๑           | ๑๑๕.๐              | ๑๑           | ๓๘.๘               | ๙            | ๕๓.๑               | ๑๑           |
| สิงหาคม    | ๗๙.๒               | ๑๕           | ๙๘.๖               | ๑๒           | ๒๒๒.๒              | ๑๓           | ๑๕๗.๓              | ๑๐           | ๒๐๘.๗              | ๑๕           |
| กันยายน    | ๖๒.๗               | ๑๓           | ๓๐๗.๖              | ๑๘           | ๑๓๖.๖              | ๑๓           | ๑๕๑.๕              | ๑๖           | ๔๗.๗               | ๑๐           |
| ตุลาคม     | ๒๒๔.๓              | ๑๙           | ๓๙๙.๐              | ๑๗           | ๔๑๑.๓              | ๒๕           | ๒๕๕.๘              | ๑๔           | ๔๗๒.๐              | ๒๖           |
| พฤศจิกายน  | ๘๕๗.๐              | ๒๔           | ๘๒๕.๓              | ๒๘           | ๔๗๖.๘              | ๒๐           | ๖๗๐.๑              | ๒๓           | ๗๕๗.๗              | ๒๓           |
| ธันวาคม    | ๑๑๐.๓              | ๙            | ๗๐๖.๖              | ๒๕           | ๗๓๕.๙              | ๒๖           | ๕๐๔.๒              | ๒๑           | ๕๘๔.๗              | ๒๔           |
| รวม        | ๒,๑๑๙.๓            | ๑๕๓          | ๒,๘๕๐.๙            | ๑๗๒          | ๓,๒๐๓.๔            | ๑๗๗          | ๒,๖๘๖.๙            | ๑๖๗          | ๒,๗๙๓.๖            | ๑๗๕          |
| เฉลี่ย     | ๑๗๖.๖              | ๑๓           | ๒๓๗.๖              | ๑๔           | ๒๖๗.๐              | ๑๔.๗๕        | ๒๒๓.๙              | ๑๓.๙๒        | ๒๓๒.๘              | ๑๔.๕๘        |

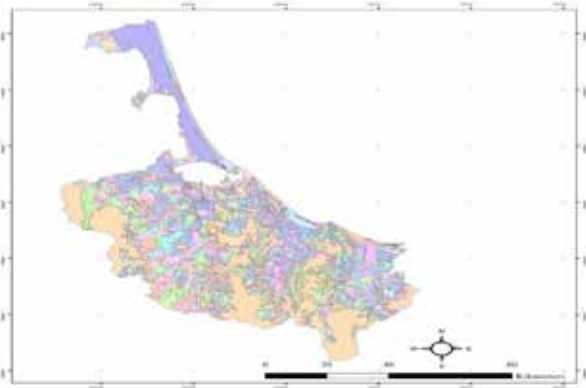
ที่มา : ศูนย์อุตุนิยมวิทยาภาคใต้ฝั่งตะวันออก



**๒.๕ ทรัพยากรธรรมชาติ**

ทรัพยากรธรรมชาติที่สำคัญของจังหวัดสงขลาที่สำคัญ ได้แก่

๑. **ทรัพยากรดิน** เนื้อที่ทั้งหมดของจังหวัดสงขลา ๗,๓๙๓.๗๘๙ ตารางกิโลเมตร กองสำรวจดิน กรมพัฒนาที่ดิน ได้จำแนกดินในจังหวัดสงขลา ไว้ ๒๗ ชุด กลุ่มชุดดินเป็นดินนาร้อยละ ๒๖ ดินดอนร้อยละ ๖๔ และพื้นที่อื่น ๆ ร้อยละ ๑๐ ดินส่วนใหญ่เป็นดินร่วนปนทรายและดินเหนียว



**แผนที่แสดงกลุ่มชุดดินจังหวัดสงขลา**

| คำอธิบายหน่วย หมายเหตุ |       | จังหวัด | จังหวัด |
|------------------------|-------|---------|---------|
| ๑๐                     | ๑๐๐๐๐ | ๑๐๐๐๐   | ๑๐๐๐๐   |
| ๑๑                     | ๑๑๐๐๐ | ๑๑๐๐๐   | ๑๑๐๐๐   |
| ๑๒                     | ๑๒๐๐๐ | ๑๒๐๐๐   | ๑๒๐๐๐   |
| ๑๓                     | ๑๓๐๐๐ | ๑๓๐๐๐   | ๑๓๐๐๐   |
| ๑๔                     | ๑๔๐๐๐ | ๑๔๐๐๐   | ๑๔๐๐๐   |
| ๑๕                     | ๑๕๐๐๐ | ๑๕๐๐๐   | ๑๕๐๐๐   |
| ๑๖                     | ๑๖๐๐๐ | ๑๖๐๐๐   | ๑๖๐๐๐   |
| ๑๗                     | ๑๗๐๐๐ | ๑๗๐๐๐   | ๑๗๐๐๐   |
| ๑๘                     | ๑๘๐๐๐ | ๑๘๐๐๐   | ๑๘๐๐๐   |
| ๑๙                     | ๑๙๐๐๐ | ๑๙๐๐๐   | ๑๙๐๐๐   |
| ๒๐                     | ๒๐๐๐๐ | ๒๐๐๐๐   | ๒๐๐๐๐   |
| ๒๑                     | ๒๑๐๐๐ | ๒๑๐๐๐   | ๒๑๐๐๐   |
| ๒๒                     | ๒๒๐๐๐ | ๒๒๐๐๐   | ๒๒๐๐๐   |
| ๒๓                     | ๒๓๐๐๐ | ๒๓๐๐๐   | ๒๓๐๐๐   |
| ๒๔                     | ๒๔๐๐๐ | ๒๔๐๐๐   | ๒๔๐๐๐   |
| ๒๕                     | ๒๕๐๐๐ | ๒๕๐๐๐   | ๒๕๐๐๐   |
| ๒๖                     | ๒๖๐๐๐ | ๒๖๐๐๐   | ๒๖๐๐๐   |
| ๒๗                     | ๒๗๐๐๐ | ๒๗๐๐๐   | ๒๗๐๐๐   |
| ๒๘                     | ๒๘๐๐๐ | ๒๘๐๐๐   | ๒๘๐๐๐   |
| ๒๙                     | ๒๙๐๐๐ | ๒๙๐๐๐   | ๒๙๐๐๐   |
| ๓๐                     | ๓๐๐๐๐ | ๓๐๐๐๐   | ๓๐๐๐๐   |
| ๓๑                     | ๓๑๐๐๐ | ๓๑๐๐๐   | ๓๑๐๐๐   |
| ๓๒                     | ๓๒๐๐๐ | ๓๒๐๐๐   | ๓๒๐๐๐   |
| ๓๓                     | ๓๓๐๐๐ | ๓๓๐๐๐   | ๓๓๐๐๐   |
| ๓๔                     | ๓๔๐๐๐ | ๓๔๐๐๐   | ๓๔๐๐๐   |
| ๓๕                     | ๓๕๐๐๐ | ๓๕๐๐๐   | ๓๕๐๐๐   |
| ๓๖                     | ๓๖๐๐๐ | ๓๖๐๐๐   | ๓๖๐๐๐   |
| ๓๗                     | ๓๗๐๐๐ | ๓๗๐๐๐   | ๓๗๐๐๐   |
| ๓๘                     | ๓๘๐๐๐ | ๓๘๐๐๐   | ๓๘๐๐๐   |
| ๓๙                     | ๓๙๐๐๐ | ๓๙๐๐๐   | ๓๙๐๐๐   |
| ๔๐                     | ๔๐๐๐๐ | ๔๐๐๐๐   | ๔๐๐๐๐   |
| ๔๑                     | ๔๑๐๐๐ | ๔๑๐๐๐   | ๔๑๐๐๐   |
| ๔๒                     | ๔๒๐๐๐ | ๔๒๐๐๐   | ๔๒๐๐๐   |
| ๔๓                     | ๔๓๐๐๐ | ๔๓๐๐๐   | ๔๓๐๐๐   |
| ๔๔                     | ๔๔๐๐๐ | ๔๔๐๐๐   | ๔๔๐๐๐   |
| ๔๕                     | ๔๕๐๐๐ | ๔๕๐๐๐   | ๔๕๐๐๐   |
| ๔๖                     | ๔๖๐๐๐ | ๔๖๐๐๐   | ๔๖๐๐๐   |
| ๔๗                     | ๔๗๐๐๐ | ๔๗๐๐๐   | ๔๗๐๐๐   |
| ๔๘                     | ๔๘๐๐๐ | ๔๘๐๐๐   | ๔๘๐๐๐   |
| ๔๙                     | ๔๙๐๐๐ | ๔๙๐๐๐   | ๔๙๐๐๐   |
| ๕๐                     | ๕๐๐๐๐ | ๕๐๐๐๐   | ๕๐๐๐๐   |

วันที่ ๖ ธ.ค. ๒๕๕๓ ๒๕

(ที่มา: สำนักงานพัฒนาที่ดินเขต ๑๒ )

หมายเหตุ: ลักษณะของดินแต่ละอำเภอปรากฏตามภาคผนวก ก.

**๒. ทรัพยากรน้ำ** มีทั้งแหล่งน้ำผิวดินและแหล่งน้ำใต้ดิน

แหล่งน้ำผิวดินที่สำคัญ ได้แก่

๑) ทะเลสาบสงขลา เป็นแหล่งน้ำธรรมชาติที่มีขนาดใหญ่ที่สุดของประเทศ มีพื้นที่ส่วนที่เป็นพื้นน้ำประมาณ ๑,๐๔๖.๐๔ ตารางกิโลเมตร หรือ ๖๕๐,๐๐๐ ไร่ แบ่งออกเป็น ๓ ช่วง คือ

- ทะเลน้อย พื้นที่ส่วนใหญ่อยู่ในเขตจังหวัดพัทลุง จะมีสภาพเป็นน้ำจืด
- ทะเลหลวง หรือ ทะเลสาบตอนบน เป็นบริเวณที่มีพื้นที่มากที่สุด สภาพน้ำส่วนใหญ่ เป็นน้ำกร่อย เป็นที่อยู่อาศัยของสัตว์น้ำนานาชนิด

- ทะเลสาบตอนล่าง มีพื้นที่ตั้งแต่ปากทะเลสาบที่เปิดออกสู่อ่าวไทยลึกเข้าไปยังทะเลหลวง สภาพน้ำเป็นน้ำเค็มและน้ำกร่อย

๒) คลองอู่ตะเภา ต้นน้ำเกิดจากเทือกเขาสันกาลาศิรีในตำบลสำนักแก้ว อำเภอสะเดาไหลผ่านตำบลต่างๆ ในอำเภอสะเดา ผ่านหาดใหญ่ลงสู่ทะเลสาบสงขลาที่บ้านคลองบางลำมีความยาวประมาณ ๙๐ กิโลเมตร

๓) คลองวาด มีต้นน้ำจากเทือกเขาบรรทัดในอำเภอหาดใหญ่ไหลไปลงคลองอู่ตะเภาความยาวประมาณ ๓๗ กิโลเมตร

๔) คลองเทพา มีต้นน้ำจากเทือกเขาสันกาลาศิรี ไหลผ่านอำเภอสะบ้าย้อย และอำเภอเทพาไปลงอ่าวไทยที่ตำบลเทพา ความยาวประมาณ ๘๐ กิโลเมตร

๕) คลองรัตภูมิ ต้นน้ำเกิดจากเทือกเขาบรรทัด และเขาหลวง กั้นเขตแดนระหว่างอำเภอรัตภูมิกับจังหวัดสตูล ไหลผ่านอำเภอรัตภูมิ อำเภอควนเนียง ลงสู่ทะเลสาบสงขลาที่บ้านปากบาง ความยาวประมาณ ๔๕ กิโลเมตร

๖) คลองนาทวี ต้นน้ำเกิดจากเทือกเขาสันกาลาศรีผ่านอำเภอนาทวี อำเภอจะนะ ไหลลงสู่อ่าวไทยที่บ้านปากบาง สะกอม ความยาวประมาณ ๗๐ กิโลเมตร

๓. **ทรัพยากรป่าไม้** จังหวัดสงขลามีพื้นที่ป่าซึ่งได้กำหนดให้เป็นป่าสงวนแห่งชาติ จำนวน ๔๑ ป่า รวมเนื้อที่ทั้งหมด ๑,๒๕๗,๖๖๙ ไร่ หรือร้อยละ ๒๗.๒๒ ของเนื้อที่จังหวัด ได้ดำเนินการปฏิรูปที่ดินในเขตพื้นที่ป่าสงวนแห่งชาติ จำนวน ๒๗ ป่า รวมเนื้อที่ ๒๒๓,๔๙๐ ไร่ คงเหลือพื้นที่ป่าสงวนแห่งชาติ ๑,๐๓๔,๑๗๙ ไร่ คิดเป็นร้อยละ ๒๒.๓๘ ของเนื้อที่จังหวัด และยังมีพื้นที่ป่าที่เป็นอุทยานแห่งชาติวนอุทยาน เขตรักษาพันธุ์สัตว์ป่า เขตห้ามล่าสัตว์ป่า ซึ่งเป็นพื้นที่ป่าอนุรักษ์ จำนวน ๑๒ แห่ง พื้นที่ป่าอนุรักษ์ส่วนใหญ่จะทับซ้อนกับพื้นที่ป่าสงวนแห่งชาติ โดยมีผืนป่าใหญ่ๆ ที่เป็นป่าต้นน้ำของจังหวัดสงขลา ได้แก่

๑. ป่าเขาน้ำค้าง-เขาแดน-ควนลิเหรง ในเขตท้องที่อำเภอสะเดาและอำเภอนาทวี ผืนป่าเป็นพื้นที่อุทยานแห่งชาติเขาน้ำค้าง ซึ่งเป็นแหล่งต้นน้ำที่สำคัญ เช่น คลองสะเดา คลองชัน คลองปรัก คลองพังลา คลองกวาง คลองหัง คลองบอน คลองลำซิง เป็นต้น โดยคลองในเขตอำเภอสะเดาจะไหลลงสู่คลองอู่ตะเภา และในเขตอำเภอนาทวีจะไหลลงสู่คลองนาทวี

๒. ป่าเขาวังพา-เทือกเขาแก้ว-ควนเขาวัง ในเขตท้องที่อำเภอหาดใหญ่ อำเภอคลองหอยโข่ง และอำเภอสะเดา ผืนป่าบางส่วนเป็นพื้นที่เขตรักษาพันธุ์สัตว์ป่าโดนงาช้างซึ่งเป็นแหล่งต้นน้ำที่สำคัญ เช่น คลองวาด คลองตำ คลองหลา คลองจำไทร คลองรำใหญ่ เป็นต้น โดยคลองดังกล่าวจะไหลลงสู่คลองอู่ตะเภา

๓. ป่าเขาเหลี่ยม-เขาจันดี-เขาบ่อท่อ ในเขตท้องที่อำเภอนาหม่อม อำเภอหาดใหญ่และอำเภอจะนะ ผืนป่าเป็น

พื้นที่เขตห้ามล่าสัตว์ป่าเขาแดง ซึ่งเป็นแหล่งต้นน้ำที่สำคัญ เช่น คลองหะ คลองปอม คลองตง คลองประจำ เป็นต้น โดยคลองในเขตอำเภอนาหม่อม อำเภอหาดใหญ่ จะไหลลงสู่คลองอู่ตะเภา และในเขต อำเภอจะนะ จะไหลลงสู่คลองนาทับ

๔. ป่ายอดเขาแก้ว-ควนหินผูด ในเขตท้องที่อำเภอรัตภูมิ ผืนป่าเป็นพื้นที่เขตรักษาพันธุ์สัตว์ป่าโดนงาช้าง ซึ่งเป็นแหล่งต้นน้ำที่สำคัญ เช่น คลองเขาร้อน คลองลำแซง คลองปรัก เป็นต้น โดยคลองดังกล่าวจะไหลลงสู่คลองรัตภูมิ

๕. ป่าแม่พรุ-เทือกเขาไฟไหม้-คลองแก้ว-ควนทับช้าง ในท้องที่อำเภอรัตภูมิ ผืนป่าบางส่วนเป็นพื้นที่เขตรักษาพันธุ์สัตว์ป่าเขาบรรทัด ซึ่งเป็นแหล่งต้นน้ำที่สำคัญ เช่น คลองกลอยใหญ่ คลองกลอยน้อย คลองลำมั่ว คลองลำชัน คลองวังยาว เป็นต้น โดยคลองดังกล่าวจะไหลลงสู่คลองรัตภูมิ

๖. ป่าเขาแดน-ควนเจดีย์-เทือกเขาโต๊ะเทพ-ควนราสอ-เทือกเขาสันกาลาศรีในท้องที่อำเภอสะบ้าย้อย ผืนป่าบางส่วนเป็นพื้นที่อุทยานแห่งชาติน้ำตกทรายขาว และบางส่วนเป็นพื้นที่อุทยานแห่งชาติสันกาลาศรี ซึ่งเป็นแหล่งต้นน้ำที่สำคัญ เช่น คลองห้วยบอน คลองมุง คลองตึก คลองเปียน คลองตาหงา คลองปลายโหยง คลองสนี คลองน้ำเชี่ยว เป็นต้น โดยคลองดังกล่าวจะไหลลงสู่คลองเทพา

๗. ป่าควนนายเส้น-ควนเหม็ดขุน ในท้องที่อำเภอหาดใหญ่ อำเภอสะเดา อำเภอนาทวี และอำเภอจะนะ ซึ่งเป็นแหล่งต้นน้ำที่สำคัญ เช่น คลองชัน คลองเอาะ คลองลำพด คลองตม คลองแงะ เป็นต้น โดยคลองในเขตอำเภอหาดใหญ่ และอำเภอสะเดา จะไหลลงสู่คลองอู่ตะเภา ในเขตอำเภอนาทวีจะไหลลงสู่คลองนาทวี และเขตอำเภอจะนะจะไหลลงสู่คลองนาทับ

พื้นที่ป่าต้นน้ำทั้งเจ็ดผืนป่าใหญ่ ได้กำเนิดเป็นคลองสายต่างๆ ไหลไปรวมกับคลองสายหลัก ซึ่งเรียกพื้นที่รับน้ำที่ไหลลงคลองต่างๆ เป็นพื้นที่ลุ่มน้ำตามชื่อคลองสายหลักนั้นๆ โดยมีพื้นที่ลุ่มน้ำที่สำคัญอยู่ ๔ ลุ่มน้ำ คือ ลุ่มน้ำคลองอู่ตะเภา ลุ่มน้ำคลองนาทวี ลุ่มน้ำคลองเทพา และลุ่มน้ำคลองรัตภูมิ

ตารางที่ ๔ ป่าสงวนแห่งชาติในท้องที่จังหวัดสงขลา

| ลำดับ<br>ที่ | ชื่อป่าสงวนแห่งชาติ  | ตั้งอยู่ในท้องที่<br>อำเภอ | กฎกระทรวง<br>เนื้อที่ (ไร่) | ปฏิรูปที่ดิน<br>เนื้อที่ (ไร่) | คงเหลือ<br>เนื้อที่ (ไร่) | หมายเหตุ |
|--------------|--|----------------------------|-----------------------------|--------------------------------|---------------------------|----------|
| ๑            | ป่าเขาแดน ป่าควนเจดีย์<br>ป่าเขาพระยาไผ่ และป่าควนกำแพง                  | สะบ้าย้อย                  | ๑๕๓,๖๒๕                     | ๑๗,๑๘๑                         | ๑๓๖,๔๔๔                   |          |
| ๒            | ป่าควนราสอ ป่าควนน้ำร้อน<br>ป่าควนสอหρο ป่าควนบางพลา<br>และป่าเขาโต๊ะเทพ | สะบ้าย้อย                  | ๓๖,๓๒๕                      | ๔,๑๙๐                          | ๓๒,๑๓๕                    |          |
| ๓            | ป่าเทือกเขาโต๊ะเทพ และป่าควนหินลับ                                       | สะบ้าย้อย                  | ๑๐๕,๕๐๐                     | -                              | ๑๐๕,๕๐๐                   |          |
| ๔            | ป่าเทือกเขาสันกาลาศีรี   | สะบ้าย้อย                  | ๕๒,๕๗๕                      | -                              | ๕๒,๕๗๕                    |          |
| ๕            | ป่าควนพน   | สะบ้าย้อย, เทพา            | ๓๕,๕๖๘.๗๕                   | ๑๑,๒๒๘                         | ๒๔,๓๔๐.๗๕                 |          |
| ๖            | ป่าเกาะเหลาหนึ่ง   | เทพา                       | ๑,๑๘๗                       | -                              | ๑,๑๘๗                     |          |
| ๗            | ป่าเขาขวาง ป่าเขาอึ่งพริก<br>และป่าควนเทศ                                | เทพา                       | ๘,๓๑๘.๗๕                    | -                              | ๘,๓๑๘.๗๕                  |          |
| ๘            | ป่าเขารังเกียง ป่าเขาสัก ป่าเขาสูง<br>และป่าควนแก้ว                      | เทพา                       | ๓๙,๒๒๖                      | ๓๔๔                            | ๓๘,๘๘๒                    |          |
| ๙            | ป่าควนดินแดง ป่าควนพัง<br>ป่าควนหัวแหวน<br>และป่าควนจอมแห                | เทพา                       | ๑๑,๙๑๒.๕๐                   | -                              | ๑๑,๙๑๒.๕๐                 |          |
| ๑๐           | ป่าควนหินพัง ป่าควนซีล้อม<br>ป่าควนอ่าวปลักก๊ก<br>และป่าควนแหลมหวัง      | เทพา                       | ๒,๒๕๐                       | -                              | ๒,๒๕๐                     |          |
| ๑๑           | ป่าควนสระ  | เทพา, จะนะ                 | ๒,๓๔๓.๗๕                    | -                              | ๒,๓๔๓.๗๕                  |          |
| ๑๒           | ป่าเขากรวด   | เทพา, จะนะ                 | ๓,๗๕๐                       | ๒๒๐                            | ๓,๕๓๐                     |          |
| ๑๓           | ป่าควนลัง  | จะนะ                       | ๕๖๘.๗๕                      | -                              | ๕๖๘.๗๕                    |          |
| ๑๔           | ป่าควนจำศีล  | จะนะ                       | ๑,๔๓๗.๕๐                    | ๖๒๙                            | ๘๐๘.๕๐                    |          |
| ๑๕           | ป่าควนเขาจันทร์  | จะนะ                       | ๘๗๕                         | ๒๖๒                            | ๖๑๓                       |          |
| ๑๖           | ป่าควนหินเกาะ  | เทพา, จะนะ,<br>นาทวี       | ๒๒,๓๒๕                      | ๖,๙๓๐                          | ๑๕,๓๙๕                    |          |

ตารางที่ ๔ ป่าสงวนแห่งชาติในท้องที่จังหวัดสงขลา (ต่อ)

| ลำดับที่ | ชื่อป่าสงวนแห่งชาติ  | ตั้งอยู่ในท้องที่อำเภอ       | กฎกระทรวง<br>เนื้อที่ (ไร่) | ปฏิรูปที่ดิน<br>เนื้อที่ (ไร่) | คงเหลือ<br>เนื้อที่ (ไร่) | หมายเหตุ                                       |
|----------|--|------------------------------|-----------------------------|--------------------------------|---------------------------|--|
| ๑๗       | ป่ากราด  | นาทวี                        | ๒,๕๗๕                       | -                              | ๒,๕๗๕                     |  |
| ๑๘       | ป่าเขาแดน ป่าเขาน้ำค้าง ป่าควนทางสยา<br>ป่าควนเขาใหม่ และป่าควนสิเหร่          | นาทวี                        | ๙๖,๐๐๐                      | -                              | ๙๖,๐๐๐                    |  |
| ๑๙       | ป่าเขาแดน ป่าเขาเสม็ด ป่าควนเสม็ดขุน<br>และป่าควนเหร่ง                         | นาทวี                        | ๒๑,๒๕๐                      | ๗,๒๗๐                          | ๑๓,๙๘๐                    |  |
| ๒๐       | ป่าเขาโพธิ์ ป่าควนแดน<br>และป่าเขารังเกียด                                     | นาทวี,สะเดา                  | ๓๐,๖๒๕                      | ๑๓,๕๖๑                         | ๑๗,๐๖๔                    |  |
| ๒๑       | ป่าควนนายเส้น ป่าควนเหม็ดขุน<br>ป่าควนเขาแม่ना ป่าควนลูกหมี่และ<br>ป่าควนปายัง | นาทวี,สะเดา,<br>หาดใหญ่,จะนะ | ๓๒,๕๒๕                      | ๕,๐๔๓                          | ๒๗,๔๘๒                    |  |
| ๒๒       | ป่าเขาเหลี่ยม ป่าเขาจันดี<br>และป่าเขาบ่อท่อ                                   | จะนะ,นาหม่อม,<br>หาดใหญ่     | ๖๐,๐๐๐                      | ๑,๗๐๘                          | ๕๘,๒๙๒                    |  |
| ๒๓       | ป่าเขาแดน ป่าเขาน้ำค้าง<br>และป่าควนสิเหร่                                     | สะเดา                        | ๖๑,๘๑๒                      | ๒,๐๘๐                          | ๕๙,๗๓๒                    |  |
| ๒๔       | ป่าควนโต๊ะดุด ป่าควนทวด<br>และป่าควนสามง่อน                                    | สะเดา                        | ๒๐,๕๕๒                      | ๒๑,๔๐๙                         | -                         | เนื้อที่ปฏิรูป<br>ที่ดินมากกว่า<br>เนื้อที่ป่า |
| ๒๕       | ป่าคลองลำปึง   | สะเดา                        | ๒๒,๑๙๓                      | ๑๘,๓๕๙                         | ๓,๘๓๔                     |  |
| ๒๖       | ป่าเทือกเขาแก้ว  | สะเดา                        | ๕๐,๖๒๕                      | ๙,๑๗๒                          | ๔๑,๔๕๓                    |  |
| ๒๗       | ป่าเขาวังชิง   | สะเดา<br>คลองหอยโข่ง         | ๕,๐๓๗                       | -                              | ๕,๐๓๗                     |  |
| ๒๘       | ป่าควนซี้แรด   | หาดใหญ่                      | ๗๓๗                         | -                              | ๗๓๗                       |  |
| ๒๙       | ป่าเขาวังพา  | หาดใหญ่<br>คลองหอยโข่ง       | ๑๓๗,๕๐๐                     | ๘,๘๗๖                          | ๑๒๘,๖๒๔                   |  |
| ๓๐       | ป่าควนเขาวัง ป่าคลองต่อและ<br>ป่าเทือกเขาแก้ว                                  | หาดใหญ่,รัตภูมิ              | ๓๐,๘๗๗                      | ๓,๑๐๕                          | ๒๗,๗๗๒                    |  |

ตารางที่ ๔ ปาสงวนแห่งชาติในท้องที่จังหวัดสงขลา (ต่อ)

| ลำดับที่ | ชื่อปาสงวนแห่งชาติ                              | ตั้งอยู่ในท้องที่<br>อำเภอ | กฎกระทรวง<br>เนื้อที่ (ไร่) | ปฏิรูปที่ดิน<br>เนื้อที่ (ไร่) | คงเหลือ<br>เนื้อที่ (ไร่) | หมายเหตุ   |
|----------|---|----------------------------|-----------------------------|--------------------------------|---------------------------|--|
| ๓๑       | ป่าควนเหรัง ป่าควนหนองหี<br>และป่าควนหัวแหวน    | รัตภูมิ                    | ๖,๒๖๒                       | ๔,๑๕๐                          | ๒,๑๑๒                     |  |
| ๓๒       | ป่าควนหินผุดและป่ายอดเขาแก้ว                    | รัตภูมิ                    | ๕๒,๕๑๒                      | ๕,๓๐๐                          | ๔๗,๒๑๒                    |  |
| ๓๓       | ป่าเทือกเขาแก้ว ป่าคลองเขาล่อน<br>และป่าคลองปอม | รัตภูมิ                    | ๑๑,๕๖๒                      | ๙,๙๐๐                          | ๑,๖๖๒                     |  |
| ๓๔       | ป่านาทุ่งเปราะและป่าควนดินสอ                    | รัตภูมิ                    | ๘,๙๒๕                       | ๘,๙๒๕                          | -                         |  |
| ๓๕       | ป่าแม่พुरु ป่าเทือกเขาไฟไหม้และ<br>ป่าคลองกั่ว  | รัตภูมิ                    | ๔๖,๘๐๐                      | ๑๘,๑๓๙                         | ๒๘,๖๖๑                    |  |
| ๓๖       | ป่าควนทับช้าง                                   | รัตภูมิ                    | ๕๖,๘๗๕                      | ๓๓,๙๐๐                         | ๒๒,๙๗๕                    |  |
| ๓๗       | ป่าทุ่งเคี่ยม                                   | รัตภูมิ                    | ๕,๙๓๗                       | ๖,๒๐๐                          | -                         | - เนื้อที่ปฏิรูป<br>ที่ดินมากกว่า<br>เนื้อที่ป่า |
| ๓๘       | ป่าควนอ้ายใต้ และป่าควนนุ้ย                     | ควนเนียง                   | ๓,๑๗๕                       | ๓,๒๓๘                          | -                         | - เนื้อที่ปฏิรูป<br>ที่ดินมากกว่า<br>เนื้อที่ป่า |
| ๓๙       | ป่าควนเลียบ                                     | รัตภูมิ,ควนเนียง           | ๔,๕๑๒.๕๐                    | ๓,๓๕๔                          | ๑,๑๕๘.๕๐                  |  |
| ๔๐       | ป่าทุ่งบางนกออก                                 | ควนเนียง                   | ๖,๒๕๐                       | -                              | ๖,๒๕๐                     |  |
| ๔๑       | ป่าทุ่งแพร                                      | ควนเนียง                   | ๔,๗๖๒                       | -                              | ๔,๗๖๒                     |  |
| รวม      |   |                            | ๑,๒๕๗,๖๖๙                   | ๒๒๔,๖๗๓                        | ๑,๐๓๔,๑๗๙                 |  |

ตารางที่ ๕ ป่าอนุรักษ์ในท้องที่จังหวัดสงขลา

| ลำดับที่                            | ชื่อป่าอนุรักษ์/ที่ตั้งอยู่ในเขตจังหวัด                   | พื้นที่ในเขตจังหวัดสงขลา             |                |
|-------------------------------------|---|--------------------------------------|----------------|
|                                     |   | ท้องที่อำเภอ                         | เนื้อที่ (ไร่) |
| ๑                                   | อุทยานแห่งชาติเขาน้ำค้าง/สงขลา                            | สะเดา,นาทวี                          | ๑๓๗,๘๐๒.๕๒๓    |
| ๒                                   | อุทยานแห่งชาติน้ำตกทรายขาว/สงขลา,ปัตตานี,ยะลา             | สะบ้าย้อย                            | ๑๙,๓๐๙.๐๐๑     |
| ๓                                   | อุทยานแห่งชาติสันกาลาศิรี (พื้นที่เตรียมการจัดตั้ง)/สงขลา | สะบ้าย้อย                            | ๑๓๘,๓๒๕.๗๑๑    |
| ๔                                   | วนอุทยานควนเขาวัง/สงขลา                                   | หาดใหญ่                              | ๒,๐๙๓.๓๓       |
| ๕                                   | เขตรักษาพันธุ์สัตว์ป่าเขาบรรทัด/สงขลา,พัทลุง,ตรัง,สตูล    | รัตภูมิ                              | ๕๙,๐๓๐.๔๓๖     |
| ๖                                   | เขตรักษาพันธุ์สัตว์ป่าโตนงาช้าง/สงขลา,สตูล                | คลองหอยโข่ง<br>สะเดา รัตภูมิ,หาดใหญ่ | ๘๗,๙๖๗.๑๒๕     |
| ๗                                   | เขตห้ามล่าสัตว์ป่าทะเลน้อย/สงขลา,พัทลุง,นครศรีธรรมราช     | ระโนด                                | ๓๕,๒๙๐.๕๑๕     |
| ๘                                   | เขตห้ามล่าสัตว์ป่าทะเลสาบสงขลา/สงขลา,พัทลุง               | สทิงพระ,กระแสดินธุ์                  | ๘๓,๑๗๑.๒๒๗     |
| ๙                                   | เขตห้ามล่าสัตว์ป่าทะเลหลวง/สงขลา,พัทลุง                   | ระโนด,กระแสดินธุ์                    | ๑๖๙,๑๔๕.๓๓๓    |
| ๑๐                                  | เขตห้ามล่าสัตว์ป่าเขาปะช้าง-แหลมขาม/สงขลา                 | จะนะ,เทพา                            | ๑๑๔,๔๙๕.๖๗๔    |
| ๑๑                                  | เขตห้ามล่าสัตว์ป่าเขาเหรอง/สงขลา                          | นาหม่อม,หาดใหญ่,จะนะ                 | ๖๒,๘๕๗.๕๙๑     |
| ๑๒                                  | เขตห้ามล่าสัตว์ป่าป่ากราด/สงขลา                           | นาทวี                                | ๒,๕๖๖.๓๗๓      |
| รวมพื้นที่ป่าอนุรักษ์ จำนวน ๑๒ แห่ง |   |                                      | ๙๑๒,๐๕๔.๘๖๖    |

ที่มา : สำนักบริหารพื้นที่อนุรักษ์ที่ ๖

ในปี ๒๕๕๖ พบว่าในพื้นที่จังหวัดสงขลาได้มีการบุกรุกทำลายทรัพยากรป่าไม้ ซึ่งพนักงานเจ้าหน้าที่ได้ตรวจยึดจับกุมและดำเนินการตามกฎหมาย จำนวน ๑๒๙ คดี ผู้ต้องหาจำนวน ๒๐ คน โดยแยกเป็นคดีต่างๆ ได้ดังนี้

๑. คดีบุกรุกแผ้วถางป่า ๑๐๗ คดี พื้นที่ป่าถูกบุกรุกแผ้วถาง เนื้อที่ ๘๘๗.๓๔ ไร่ ๒ งาน ๑ ตารางวา ไม้ของกลางที่ตรวจยึดในพื้นที่ป่าที่ถูกแผ้วถาง ๕๙๙ ต้น/ท่อน ปริมาตร ๒,๐๙๙.๙๗ ลูกบาศก์เมตร

๒. คดีลักลอบตัดไม้แปรรูปไม้ ๑๖ คดี ตรวจยึดไม้ของกลาง ไม้ท่อน ๒๗ ท่อน ปริมาตร ๑๐.๙๕ ลูกบาศก์เมตร

และไม้แปรรูป ๕๖๕ แผ่น ปริมาตร ๑๐.๙๓ ลูกบาศก์เมตร

๓. คดีเกี่ยวกับสัตว์ป่า ๔ คดี ของกลางซากสัตว์ป่า ๑๒ ซาก นก ๘๔ ตัว

๔. คดีเกี่ยวกับของป่า ๒ คดี ของกลางไม้กฤษณา ๒๒.๗ กิโลกรัม

เมื่อเปรียบเทียบข้อมูลคดีเกี่ยวกับทรัพยากรป่าไม้ จะเห็นว่ามีการกระทำผิดเกี่ยวกับคดีป่าไม้ในสัดส่วนที่เพิ่มมากขึ้น ทั้งจำนวนคดีที่เกิดขึ้นและผู้มีส่วนเกี่ยวข้อง โดยเปรียบเทียบข้อมูลคดีเกี่ยวกับทรัพยากรป่าไม้ปี ๒๕๕๕ ซึ่งมีคดีเกิดขึ้น ๑๖๒ คดี (ตารางที่ ๖)

ตารางที่ ๖ สถิติข้อมูลการบุกรุกทำลายทรัพยากรป่าไม้ในท้องที่จังหวัดสงขลา ปี พ.ศ.๒๕๕๒ - พ.ศ.๒๕๕๖

| ปี พ.ศ. | จำนวนคดี | ผู้ต้องหา (คน) | คดีบุกรุกแผ้วถางป่า |                        |                                     | คดีลักลอบตัดไม้แปรรูปไม้ |                                |                                     | คดีของป่าหวงห้าม |          | คดีเกี่ยวกับสัตว์ป่า   |   |                               |
|---------|----------|----------------|---------------------|------------------------|-------------------------------------|--------------------------|--------------------------------|-------------------------------------|------------------|----------|------------------------|---|-------------------------------|
|         |          |                | จำนวนคดี            | พื้นที่ถูกบุกรุก (ไร่) | ไม้ของกลาง จำนวน ปริมาตร (ม.³)      | จำนวนคดี                 | ไม้ของกลาง จำนวน ปริมาตร (ม.³) | จำนวนคดี                            | จำนวนของป่า      | จำนวนคดี | จำนวนสัตว์ป่า          |   |                               |
| ๒๕๕๒    | ๒๑๗      | ๒๔             | ๑๙๔                 | ๒,๗๖๑-๒-๒๔             | ไม้ท่อน ๑๙๐ ต้น/ท่อน                | ๓๑๔.๒๐                   | ๒๒                             | ไม้ท่อน ๕๓ ท่อน ไม้แปรรูป ๗๗๓ แผ่น  | ๘๓.๙๗ ๑๔.๐๐      | ๑        | ขึ้นไม้กฤษณา ๑๑ กก.    | - | -                             |
| ๒๕๕๓    | ๒๗๓      | ๓๕             | ๒๔๐                 | ๑,๕๖๓-๐-๙๒             | ไม้ท่อน ๑๔๙ ต้น/ ไม้แปรรูป ๑๐๑ แผ่น | ๙๗.๗๑ ๑.๖๒               | ๒๙                             | ไม้ท่อน ๑๒๖ ท่อน ไม้แปรรูป ๘๗๖ แผ่น | ๑๒๗.๔๑ ๑๗.๑๙     | ๒        | ขึ้นไม้กฤษณา ๑๑.๕๐ กก. | ๒ | ตุ๊กแก ๒๐๐ ตัว บ้าง ๑ ตัว     |
| ๒๕๕๔    | ๑๐๙      | ๓๗             | ๘๓                  | ๘๕๓-๒-๒๑               | ไม้ท่อน ๑๗๗ ต้น/ท่อน                | ๒๑๕.๒๖                   | ๒๔                             | ไม้ท่อน ๑๔๓ ท่อน ไม้แปรรูป ๕๓๖ แผ่น | ๒๒๗.๔๘ ๒๙.๘๖     | ๑        | ขึ้นไม้กฤษณา ๔๕ กก.    | ๑ | หมูป่า ๕๐ กก. อีเก้ง ๒๐ กก.   |
| ๒๕๕๕    | ๑๖๒      | ๔๐             | ๑๔๔                 | ๑,๕๙๖-๒-๐๑             | ไม้ท่อน ๕๙๙ ต้น/ท่อน                | ๒,๐๙๙.๙๗                 | ๑๗                             | ไม้ท่อน ๒๔ ท่อน ไม้แปรรูป ๑,๒๐๗     | ๑๙.๙๗ ๑๒.๙๕      | -        | -                      | ๑ | ถิ่น ๒ ตัว                    |
| ๒๕๕๖    | ๑๒๙      | ๒๐             | ๑๐๗                 | ๘๘๗.๓๔                 | ไม้ท่อน ๒๗ ท่อน                     | ๑๐.๙๕                    | ๑๖                             | ไม้แปรรูป ๕๖๕                       | ๑๐.๙๓            | ๒        | ไม้กฤษณา ๒๒.๗ กก.      | ๔ | ซาก สัตว์ป่า ๑๒ ซาก นก ๘๔ ตัว |

สถิติ การบุกรุกทำลายทรัพยากรป่าไม้ในท้องที่จังหวัดสงขลาปี พ.ศ.๒๕๕๒ - พ.ศ.๒๕๕๖

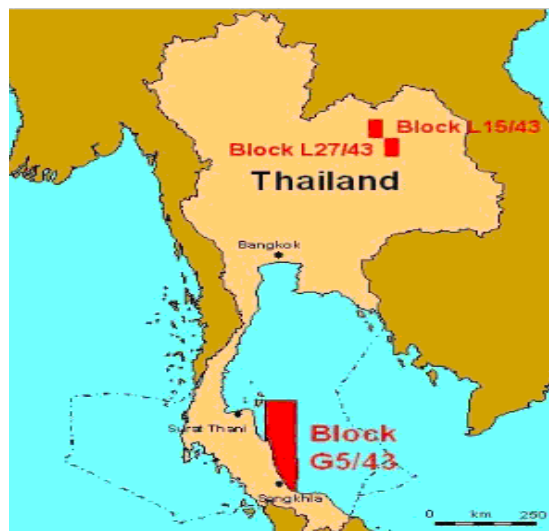
ที่มา: ทรัพยากรธรรมชาติและสิ่งแวดล้อมจังหวัดสงขลา



ณ โรงแยกก๊าซธรรมชาติ ไทย-มาเลเซีย อ่างจะนะจะ โดยผลผลิตที่ได้นำไปผลิตก๊าซเชื้อเพลิง ก๊าซหุงต้ม และ NGL ส่งไปยังประเทศมาเลเซีย

๒. แหล่งน้ำมันดิบ ได้แก่

- แหล่งปิโตรเลียมแหล่งสงขลา พื้นที่แปลงสัมปทานปิโตรเลียมหมายเลข G๕/๔๓ บริเวณอ่าวไทย ขนาด ๘,๕๓๖ ตารางกิโลเมตร ห่างจากฝั่งจังหวัดสงขลาที่ใกล้ที่สุด ประมาณ ๑๖ กิโลเมตรดำเนินการโดยบริษัท Cec international (Thailand) จำกัด ผลิตน้ำมันดิบในอัตราเฉลี่ย ๑๗,๕๐๐ บาร์เรล/วัน



๔. ทรัพยากรพลังงาน

๑. แหล่งก๊าซธรรมชาติ ได้แก่

- การใช้ประโยชน์ในพื้นที่พัฒนาร่วมไทย-มาเลเซีย (JDA) เป็นพื้นที่ทับซ้อนของประเทศไทยและประเทศมาเลเซีย บริเวณอ่าวไทยตอนล่าง ห่างจากจังหวัดสงขลาประมาณ ๒๖๐ กิโลเมตร สามารถผลิตก๊าซได้วันละ ๘๕๐ ล้านลูกบาศก์ฟุต/วัน ก๊าซธรรมชาติที่ได้จากพื้นที่พัฒนาร่วมไทย-มาเลเซีย (JDA) มีการนำไปใช้ประโยชน์ ๔ ส่วน ดังนี้

- ๑) นำไปใช้ประโยชน์ในพื้นที่จังหวัดระยอง
- ๒) นำไปใช้ในสถานี NGV
- ๓) เป็นแหล่งผลิตพลังงานไฟฟ้า ณ โรงไฟฟ้าจะนะ
- ๔) นำไปผ่านกระบวนการแยกก๊าซธรรมชาติ

๓. แหล่งถ่านหิน

- แหล่งถ่านหินสะอาดมีปริมาณสำรองทางธรณีวิทยา มากเป็นอันดับ ๒ ของประเทศ ประมาณ ๕๙๔ (ล้านตัน) มีปริมาณสำรองที่คุ้มค่าทางเศรษฐศาสตร์ ๘๓ (ล้านตัน) อยู่ในบริเวณอ่าวสะบ้าย้อย จังหวัดสงขลา หากมีการพัฒนาจะสามารถผลิตไฟฟ้าได้ประมาณ ๒x๓๐๐ mw อยู่ในแผนโครงการการพัฒนาเมืองสะบ้าย้อย ของการไฟฟ้าฝ่ายผลิตแห่งประเทศไทย





#### ๔. พลังงานทดแทน

๑) ด้านชีวมวล (ไม้ยางพารา) : จากผลการศึกษาการใช้ไม้ยางพาราในภาคอุตสาหกรรมในจังหวัดสงขลา โดยมหาวิทยาลัยสงขลานครินทร์ (ม.อ.หาดใหญ่) พบว่าปริมาณไม้ยางพารามีการนำมาใช้ประโยชน์ทั้งด้านการผลิตและเชื้อเพลิงอย่างเต็มที่แล้ว

สภาพปัญหาที่พบ คือ ความไม่แน่นอนในเรื่องราคาการรวบรวมวัตถุดิบ และการขนส่ง

ด้านชีวมวล (มูลสัตว์) : ข้อมูลการประเมินศักยภาพพลังงานจากมูลสัตว์ในจังหวัดสงขลา ปี พ.ศ.๒๕๕๑ จากมูลโค กระบือ สุกร ไก่ และเป็ด มาผลิตเป็นก๊าซชีวภาพ จะผลิตก๊าซชีวภาพได้ไม่น้อยกว่า ๖ ล้าน ลบ.ม./ปี คิดเป็นค่าพลังงานได้ไม่น้อยกว่า ๓ ktoe/ปี โดยมูลโค และมูลสุกร มีปริมาณและศักยภาพมากกว่ามูลสัตว์ชนิดอื่น

สภาพปัญหาที่พบ คือ ปัญหการรวบรวมวัตถุดิบ

๒) พลังงานน้ำ : จากข้อมูลการสำรวจของคณะวิศวกรรมศาสตร์ มหาวิทยาลัยสงขลานครินทร์ พบว่าจังหวัดสงขลา มีน้ำตกที่สามารถผลิตพลังงานไฟฟ้าได้ จำนวน ๒ แห่ง คือ น้ำตกโตนงาช้าง อำเภอหาดใหญ่ มีศักยภาพผลิตไฟฟ้าได้ประมาณ ๖๓๓,๐๐๐ kWh/ปี และน้ำตกเขาพระ (โตนหน้าผี) อำเภอรัตภูมิ มีศักยภาพผลิตไฟฟ้าได้ประมาณ ๑,๔๐๐,๐๐๐ kWh / ปี



สภาพปัญหาที่พบ คือ ปัญหาพื้นที่ป่าอนุรักษ์และกฎหมายที่เกี่ยวข้อง

๓) พลังงานลม : จังหวัดสงขลามีศักยภาพพลังงานจากลมเฉลี่ยตลอดปี อยู่ในระดับมากกว่า Power Class ๓ หรือมีความเร็วลม เฉลี่ยทั้งปี เกินกว่า ๖ เมตร/วินาที ที่ระดับความสูง ๓๐ เมตร ในพื้นที่ ๘ อำเภอ ที่มีพื้นที่ติดริมฝั่งทะเลอ่าวไทย และริมฝั่งทะเลสาบสงขลา ได้แก่ อำเภอเมืองสงขลา อำเภอสิงหนคร อำเภอสทิงพระ อำเภอระโนด อำเภอกระแสดินธุ์ อำเภอกวนเนียง อำเภอบางกล่ำ และอำเภอจะนะ ซึ่งสามารถพัฒนากังหันลมขนาดใหญ่ หากดำเนินการติดตั้งได้ ๑๐ ตัว ตัวละ ๑.๕ MW จะผลิตไฟฟ้าได้ ประมาณ ๑๕ ล้านหน่วย /ปี คิดเป็นจำนวนเงิน ประมาณ ๔๕ ล้านบาท/ปี

สภาพปัญหาที่พบ คือ การใช้เทคโนโลยีที่นำเข้ามาจากต่างประเทศทำให้ต้นทุนสูงและคืนทุนช้า

๔) พลังงานแสงอาทิตย์ : พื้นที่จังหวัดสงขลา มีค่าความเข้มของแสงอาทิตย์โดยเฉลี่ยอยู่ที่ ๑๘.๒๔ MJ/sq.m. Day ซึ่งต่อพื้นที่ ๑ ไร่ สามารถผลิตไฟฟ้าได้ ประมาณ ๑,๐๐๐,๐๐๐ kWh / ปี

สภาพปัญหาที่พบ คือ การใช้เทคโนโลยีที่นำเข้ามาจากต่างประเทศทำให้ต้นทุนสูง คืนทุนช้า และปัจจุบันรัฐหยุดการสนับสนุนส่วนเพิ่ม (ADDER)

๕) พลังงานจากขยะ : ข้อมูลการประเมินศักยภาพพลังงานจากขยะในจังหวัดสงขลา ปี พ.ศ. ๒๕๕๑ พบว่าถ้านำมาผลิตก๊าซชีวภาพ สามารถผลิตได้ไม่น้อยกว่า ๒๖ ล้าน ลบ.ม./ปี คิดเป็นค่าพลังงานได้ไม่น้อยกว่า ๑๒ ktoe/ปี

สภาพปัญหาที่พบ คือ ปัญหาการบริหารจัดการขยะมากกว่าปัญหาด้านเทคโนโลยี

๖) พลังงานจากน้ำเสีย : โรงงานอุตสาหกรรมในจังหวัดสงขลา ได้พัฒนาระบบบำบัดน้ำเสีย นำมาใช้เป็นก๊าซชีวภาพ เป็นเชื้อเพลิงในกระบวนการผลิต เช่น โรงงานฉลองอุตสาหกรรมน้ำยาง โรงงานโซติวัฒน์อุตสาหกรรม โรงงานทรอปิคอล แคนนิง โรงงานสงขลาแคนนิง

๗) ด้านไบโอดีเซล : มหาวิทยาลัยสงขลานครินทร์วิทยาเขตหาดใหญ่ได้ผลิตน้ำมันไบโอดีเซลในลักษณะการทำวิจัย และพัฒนาโดยผลิตจากจากน้ำมันใช้แล้ว ประมาณ ๑,๐๐๐ ลิตร/วัน

ที่มา: สำนักงานพลังงานจังหวัดสงขลา

## การปกครอง การเมือง และการรักษาความสงบเรียบร้อย



### ๓.๑ การปกครอง

จังหวัดสงขลา มีรูปแบบการปกครองและการบริหารราชการแผ่นดิน ๓ รูปแบบ คือ

- ๑) การบริหารราชการส่วนกลาง ประกอบด้วยส่วนราชการสังกัดส่วนกลาง ซึ่งมาตั้งหน่วยงานในพื้นที่จังหวัด จำนวน ๒๒๑ ส่วนราชการ และหน่วยงานอิสระ จำนวน ๕ ส่วนราชการ
- ๒) การบริหารราชการส่วนภูมิภาค จัดรูปแบบการปกครองและการบริหารราชการ ออกเป็น ๒ ระดับ คือ
  - ระดับจังหวัด ประกอบด้วยส่วนราชการประจำจังหวัด จำนวน ๓๖ ส่วนราชการ
  - ระดับอำเภอ ประกอบด้วย ๑๖ อำเภอ ๑๒๘ ตำบล ๑,๐๒๓ หมู่บ้าน

๓) การบริหารราชการส่วนท้องถิ่น จำนวน ๑๔๑ แห่ง ประกอบด้วย

- องค์การบริหารส่วนจังหวัด ๑ แห่ง
- เทศบาล จำนวน ๔๘ แห่ง แยกเป็น

เทศบาลนคร จำนวน ๒ แห่ง คือ (๑) เทศบาลนครสงขลา (๒) เทศบาลนครหาดใหญ่

เทศบาลเมือง จำนวน ๑๑ แห่ง คือ (๑) เทศบาลเมืองคอหงส์ (๒) เทศบาลเมืองบ้านพรุ (๓) เทศบาลเมืองควนลัง (๔) เทศบาลเมืองปาดังเบซาร์ (๕) เทศบาลเมืองคลองแห (๖) เทศบาลเมืองสะเดา (๗) เทศบาลเมืองสิงหนคร (๘) เทศบาลเมืองเขารูปช้าง (๙) เทศบาลเมืองกำแพงเพชร (๑๐) เทศบาลเมืองทุ่งตำเสา (๑๑) เทศบาลเมืองม่วงงาม

เทศบาลตำบล จำนวน ๓๕ แห่ง คือ (๑) เทศบาลตำบลพะตง (๒) เทศบาลตำบลกำแพงเพชร (๓) เทศบาลตำบลจะนะ (๔) เทศบาลตำบลควนเนียง (๕) เทศบาลตำบลระโนด (๖) เทศบาลตำบลพะวง (๗) เทศบาลตำบลคลองแงะ (๘) เทศบาลตำบลน้ำน้อย (๙) เทศบาลตำบลเทพา (๑๐) เทศบาลตำบลนาทวี (๑๑) เทศบาลตำบลบ่อตรุ (๑๒) เทศบาลตำบลปริก (๑๓) เทศบาลตำบลสำนักขาม (๑๔) เทศบาลตำบลท่าช้าง (๑๕) เทศบาลตำบลบ้านไร่ (๑๖) เทศบาลตำบลนาสีทอง (๑๗) เทศบาลตำบลสทิงพระ (๑๘) เทศบาลตำบลลำไพล (๑๙) เทศบาลตำบลโคกม่วง (๒๐) เทศบาลตำบลบ้านหาร (๒๑) เทศบาลตำบลคูเต่า (๒๒) เทศบาลตำบลสะบ้าย้อย (๒๓) เทศบาลตำบลเกาะแต้ว (๒๔) เทศบาลตำบลกระแสดินธุ์ (๒๕) เทศบาลตำบลทุ่งลาน (๒๖) เทศบาลตำบลชะแล้ (๒๗) เทศบาลตำบลเชิงแส (๒๘) เทศบาลตำบลบ้านนา (๒๙) เทศบาลตำบลบางเหรียง

(๓๐) เทศบาลตำบลนาทวี (๓๑) เทศบาลตำบลปากแตระ (๓๒) เทศบาลตำบลคูหาใต้ (๓๓) เทศบาลตำบลปาดัง (๓๔) เทศบาลตำบลนาทับ (๓๕) เทศบาลตำบลท่าพระยา

- องค์การบริหารส่วนตำบล จำนวน ๙๒ แห่ง

### ๓.๒ การเมือง

จังหวัดสงขลามีเขตการเลือกตั้งสมาชิกสภาผู้แทนราษฎร (สส.) และสมาชิกวุฒิสภา (สว.) ๘ เขตการเลือกตั้ง จากจำนวนประชากรของจังหวัดสงขลา มีจำนวนสมาชิกสภาผู้แทนราษฎรทั้งสิ้น ๘ คน และในปี ๒๕๕๖ ได้มีพระราชกฤษฎีกายุบสภาผู้แทนราษฎร พ.ศ.๒๕๕๖ โดยกำหนดให้มีการเลือกตั้งสมาชิกสภาผู้แทนราษฎรเป็นการเลือกตั้งทั่วไปเมื่อวันที่ ๒ กุมภาพันธ์ ๒๕๕๗ ซึ่งผู้มีสิทธิเลือกตั้งของจังหวัดสงขลา ในปี ๒๕๕๗ รวมทั้งสิ้น ๙๔๔,๒๒๓ คน ซึ่งการเลือกตั้งในวันดังกล่าวจังหวัดสงขลาไม่มีผู้สมัครรับเลือกตั้งแต่อย่างใด (ขณะนี้จังหวัดสงขลายังไม่มี สส.) และมีสมาชิกวุฒิสภาจังหวัดสงขลา จำนวน ๑ คน

คณะกรรมการเลือกตั้งประจำจังหวัดสงขลา มีจำนวน ๕ คน ดังนี้

๑. นายอานนท์ มั่นวานิช  
(เป็นประธานกรรมการการเลือกตั้ง)
๒. นายดำรง เสวตพรหม
๓. นายประสิทธิ์ วิสุทธ์จินดาภรณ์
๔. พันตำรวจโทประเสริฐ เหล่าตรรกกุล
๕. นายสธัน เสนาสวัสดิ์

### ๓.๓ การรักษาความสงบเรียบร้อย

๓.๓.๑ สถิติคดีอาญา ๕ กลุ่ม เปรียบเทียบ ปี ๒๕๕๕-๒๕๕๖

| ประเภทความผิด             | ต.ค.๒๕๕๔-<br>ก.ย. ๒๕๕๕ |     | ต.ค. ๒๕๕๕-<br>ก.ย.๒๕๕๖ |     | เปรียบเทียบรับแจ้ง |                       | จับ %         | อัตราคดี<br>ต่อแสน | ปราบปราม      |                  |
|---------------------------|------------------------|-----|------------------------|-----|--------------------|-----------------------|---------------|--------------------|---------------|------------------|
|                           | รับแจ้ง                | จับ | รับแจ้ง                | จับ | +เพิ่ม/<br>-ลด     | %                     |               |                    | เป้าหมาย<br>% | ผลการ<br>ปฏิบัติ |
| ๑.คดีอุกฉกรรจ์สะเทือนขวัญ | ๑๙๓                    | ๑๐๘ | ๑๘๙                    | ๑๐๖ | -๔                 | -๒.๐๗                 | ๕๖.๐๘         | ๑๓.๗๑              | ๕๓.๕๘         | ๕๖.๐๘            |
| ๑.๑ ฆ่าผู้อื่นโดยเจตนา    | ๑๕๗                    | ๗๘  | ๑๓๕                    | ๗๑  | -๒๒                | -๑๔.๐๑                |               |                    |               | บรรลุ            |
| ๑.๒ ปล้นทรัพย์            | ๑๐                     | ๙   | ๑๑                     | ๘   | ๑                  | ๑๐.๐๐                 |               |                    |               |                  |
| ๑.๓ ชิงทรัพย์ (รวม)       | ๒๑                     | ๑๗  | ๓๗                     | ๒๔  | ๑๖                 | ๗๖.๑๙                 |               |                    |               |                  |
| ๑.๔ ลักพาเรียกค่าไถ่      | ๒                      | ๒   | ๑                      | ๑   | -๑                 | -๕๐.๐๐                |               |                    |               |                  |
| ๑.๕ วางเพลิง              | ๓                      | ๒   | ๕                      | ๒   | ๒                  | ๖๖.๖๗                 |               |                    |               |                  |
| ๒.คดีชีวิต ร่างกาย และเพศ | ๖๙๓                    | ๔๐๙ | ๖๒๗                    | ๓๓๘ | -๖๖                | -๙.๕๒                 | ๕๓.๙๑         | ๔๕.๔๘              | ๕๑.๙๖         | ๕๓.๙๑            |
| ๒.๑ ฆ่าผู้อื่นโดยเจตนา    | ๑๕๗                    | ๗๘  | ๑๓๕                    | ๗๑  | -๒๒                | -๑๔.๐๑                |               |                    |               | บรรลุ            |
| ๒.๒ ฆ่าผู้อื่นโดยไม่เจตนา | ๑๒                     | ๑๐  | ๑๓                     | ๖   | ๑                  | ๘.๓๓                  |               |                    |               |                  |
| ๒.๓ ทำให้ตายโดยประมาท     | ๔                      | ๒   | ๑๒                     | ๘   | ๘                  | ๒๐๐.๐๐                |               |                    |               |                  |
| ๒.๔ พยายามฆ่า             | ๒,๑๔๐                  | ๑๑๒ | ๑๘๑                    | ๙๙  | -๓๓                | -๑๘.๒๓                |               |                    |               |                  |
| ๒.๕ ทำร้ายร่างกาย         | ๒๔                     | ๑๖๓ | ๒๑๔                    | ๑๒๐ | -๒๖                | -๑๐.๘๓                |               |                    |               |                  |
| ๒.๖ ข่มขืนกระทำชำเรา      | ๖๖๓                    | ๔๔  | ๗๒                     | ๓๔  | ๖                  | ๙.๐๙                  |               |                    |               |                  |
| ๓.คดีประทุษร้ายต่อทรัพย์  | ๑๙๙                    | ๘๐๔ | ๑๕๗๕                   | ๖๘๖ | -๔๑๘               | -๒๐.๙๗๒๐.-<br>๒๔.๕๕๕๗ | ๔๓.๕๖         | ๑๑๔.๒๕             | ๓๙.๙๐         | ๔๓.๕๖            |
| ๓.๑ ลักทรัพย์             | ๑,๗๗๖                  | ๖๖๑ | ๑๓๔๐                   | ๕๔๔ | -๔๓๖               | -๒๔.๕๕                |               |                    |               |                  |
| ๓.๒ วิ่งราวทรัพย์         | ๙๒                     | ๕๙  | ๙๗                     | ๖๔  | ๕                  | ๕.๔๓                  |               |                    |               |                  |
| ๓.๓ รีดเอาทรัพย์          | ๐                      | ๐   | ๐                      | ๐   | ๐                  | ๐.๐๐                  |               |                    |               |                  |
| ๓.๔ กรรโชกทรัพย์          | ๑๒                     | ๗   | ๓                      | ๑   | -๙                 | -๗๕.๐๐                |               |                    |               |                  |
| ๓.๕ ชิงทรัพย์             |                        |     |                        |     |                    |                       |               |                    |               |                  |
| - บาดเจ็บ                 | ๔                      | ๓   | ๔                      | ๒   | ๐                  | ๐.๐๐                  |               |                    |               |                  |
| - ไม่บาดเจ็บ              | ๑๗                     | ๑๔  | ๓๓                     | ๒๒  | ๑๖                 | ๙๔.๑๒                 |               |                    |               |                  |
| ๓.๖ ปล้นทรัพย์            | ๑๐                     | ๙   | ๑๑                     | ๘   | ๑                  | ๑๐.๐๐                 |               |                    |               |                  |
| ๓.๗ รับของโจร             | ๕                      | ๕   | ๑                      | ๑   | -๔                 | -๘๐.๐๐                |               |                    |               |                  |
| ๓.๘ ทำให้เสียทรัพย์       | ๗๗                     | ๔๖  | ๘๖                     | ๔๔  | ๙                  | ๑๑.๖๙                 |               |                    |               |                  |
| ๔.คดีอาญาที่นำสนใจ        | ๑,๒๒๗                  | ๒๙๙ | ๙๑๔                    | ๒๔๖ | -๓๑๓               | -๒๕.๕๑                | รวม<br>เฉลี่ย | ๑๖๐.๑๗             | ๒๗.๑๒         | ๕๕.๘๒            |

| ประเภทความผิด   | ต.ค.๒๕๕๔-<br>ก.ย. ๒๕๕๕ |     | ต.ค. ๒๕๕๕-<br>ก.ย.๒๕๕๖ |     | เปรียบเทียบรับแจ้ง |        | จับ % | อัตราคดี<br>ต่อแสน | ปราบปราม      |                  |
|---|------------------------|-----|------------------------|-----|--------------------|--------|-------|--------------------|---------------|------------------|
|   | รับแจ้ง                | จับ | รับแจ้ง                | จับ | +เพิ่ม/-<br>ลด     | %      |       |                    | เป้าหมาย<br>% | ผลการ<br>ปฏิบัติ |
| ๔.๑ โจรกรรมรถจักรยานยนต์  | ๘๗๖                    | ๑๒๐ | ๕๕๔                    | ๑๑๗ | -๓๒๒               | -๓๖.๗๖ |       |                    |               |                  |
| ๔.๒ โจรกรรมรถยนต์   | ๔๑                     | ๑๕  | ๖๒                     | ๑๑  | ๒๑                 | ๕๑.๒๒  |       |                    |               |                  |
| ๔.๓ โจรกรรมโค- กระบือ   | ๑                      | ๐   | ๒                      | ๑   | ๑                  | ๑๐๐.๐๐ |       |                    |               |                  |
| ๔.๔ โจรกรรมเครื่องมือเกษตร  | ๙                      | ๕   | ๗                      | ๑   | -๒                 | -๒๒.๒๒ |       |                    |               |                  |
| ๔.๕ ปล้น-ชิงรถโดยสาร  | ๐                      | ๐   | ๐                      | ๐   | ๐                  | ๐.๐๐   |       |                    |               |                  |
| ๔.๖ ปล้น-ชิงรถแท็กซี่   | ๐                      | ๐   | ๐                      | ๐   | ๐                  | ๐.๐๐   |       |                    |               |                  |
| ๔.๗ ช่มชู้และฆ่า  | ๐                      | ๐   | ๐                      | ๐   | ๐                  | ๐.๐๐   |       |                    |               |                  |
| ๔.๘ ลักพาเรียกค่าไถ่  | ๒                      | ๒   | ๑                      | ๑   | -๑                 | -๕๐.๐๐ |       |                    |               |                  |
| ๔.๙ ฆ้อโกง  | ๑๒๘                    | ๗๒  | ๙๙                     | ๔๘  | -๒๙                | -๒๒.๖๖ |       |                    |               |                  |
| ๔.๑๐ ยักยอก   | ๑๗๐                    | ๘๕  | ๑๘๙                    | ๖๗  | ๑๙                 | ๑๑.๑๘  |       |                    |               |                  |
| หมายเหตุ  |                        |     |                        |     |                    |        |       |                    |               |                  |
| ๑. สถิติคดีอาญา ๕ กลุ่มที่ปรากฏในตารางนี้เป็นส่วนหนึ่งของสถิติคดีอาญาที่รับแจ้งและจับได้ทั้งหมด   |                        |     |                        |     |                    |        |       |                    |               |                  |
| ๒. คดีอาญาบางประเภทสามารถพิจารณาจัดอยู่ในกลุ่มประเภทความผิดได้มากกว่า ๑ รายการ ดังนั้น การศึกษาข้อมูลสถิติคดีอาญากลุ่ม ๑-๔ ต้องไม่นำมา รวมพิจารณาด้วยกัน (แยกพิจารณาแต่ละกลุ่ม) |                        |     |                        |     |                    |        |       |                    |               |                  |
| ๓. คดีกลุ่มที่ ๕ แสดงผลการจับกุมและผู้ต้องหาที่ถูกจับกุม  |                        |     |                        |     |                    |        |       |                    |               |                  |
| ๔. อัตราคดีต่อแสน คืออัตราการรับแจ้งคดีต่อประชากรแสนคนของช่วงเวลาที่รายงาน  |                        |     |                        |     |                    |        |       |                    |               |                  |
| ๕. ค่าเป้าหมายคำนวณจากผลการจับกุมเฉลี่ยของแต่ละกลุ่มในปีงบประมาณ ๒๕๕๕ และ ๒๕๕๖  |                        |     |                        |     |                    |        |       |                    |               |                  |
| ประชากร ๑,๓๗๘,๕๗๔ คน  |                        |     |                        |     |                    |        |       |                    |               |                  |

| ประเภทความผิด            | ม.ค.๕๔- ธ.ค.๕๔ |         | ม.ค. ๕๕ -ธ.ค. ๕๕ |         | เปรียบเทียบรับแจ้ง |        | จับ % | อัตราคดี<br>ต่อแสน | ปราบปราม   |                  |
|--------------------------|----------------|---------|------------------|---------|--------------------|--------|-------|--------------------|------------|------------------|
|                          | รับแจ้ง        | จับ     | รับแจ้ง          | จับ     | +เพิ่ม/-<br>ลด     | %      |       |                    | เป้าหมาย % | ผลการ<br>ปฏิบัติ |
|                          | จับ(ราย)       | จับ(คน) | จับ(ราย)         | จับ(คน) | เพิ่ม/ลด           | %      |       |                    |            |                  |
| ๔.คดีอาญาที่น่าสนใจ      | ๑๒๒๗           | ๒๙๙     | ๙๑๔              | ๒๔๖     | -๓๑๓               | -๒๕.๕๑ |       |                    |            |                  |
| ๔.๑ โจรกรรมรถจักรยานยนต์ | ๘๗๖            | ๑๒๐     | ๕๕๔              | ๑๑๗     | -๓๒๒               | -๓๖.๗๖ |       |                    |            |                  |
| ๔.คดีอาญาที่น่าสนใจ      | ๑๒๒๗           | ๒๙๙     | ๙๑๔              | ๒๔๖     | -๓๑๓               | -๒๕.๕๑ |       |                    |            |                  |
| ๔.๑ โจรกรรมรถจักรยานยนต์ | ๘๗๖            | ๑๒๐     | ๕๕๔              | ๑๑๗     | -๓๒๒               | -๓๖.๗๖ |       |                    |            |                  |
| ๔.คดีอาญาที่น่าสนใจ      | ๑๒๒๗           | ๒๙๙     | ๙๑๔              | ๒๔๖     | -๓๑๓               | -๒๕.๕๑ |       |                    |            |                  |
| ๔.๑ โจรกรรมรถจักรยานยนต์ | ๘๗๖            | ๑๒๐     | ๕๕๔              | ๑๑๗     | -๓๒๒               | -๓๖.๗๖ |       |                    |            |                  |
| ๔.คดีอาญาที่น่าสนใจ      | ๑๒๒๗           | ๒๙๙     | ๙๑๔              | ๒๔๖     | -๓๑๓               | -๒๕.๕๑ |       |                    |            |                  |
| ๔.๑ โจรกรรมรถจักรยานยนต์ | ๘๗๖            | ๑๒๐     | ๕๕๔              | ๑๑๗     | -๓๒๒               | -๓๖.๗๖ |       |                    |            |                  |
| ๔.คดีอาญาที่น่าสนใจ      | ๑๒๒๗           | ๒๙๙     | ๙๑๔              | ๒๔๖     | -๓๑๓               | -๒๕.๕๑ |       |                    |            |                  |
| ๔.๑ โจรกรรมรถจักรยานยนต์ | ๘๗๖            | ๑๒๐     | ๕๕๔              | ๑๑๗     | -๓๒๒               | -๓๖.๗๖ |       |                    |            |                  |
| ๔.คดีอาญาที่น่าสนใจ      | ๑๒๒๗           | ๒๙๙     | ๙๑๔              | ๒๔๖     | -๓๑๓               | -๒๕.๕๑ |       |                    |            |                  |
| ๔.๑ โจรกรรมรถจักรยานยนต์ | ๘๗๖            | ๑๒๐     | ๕๕๔              | ๑๑๗     | -๓๒๒               | -๓๖.๗๖ |       |                    |            |                  |

ที่มา: ตำรวจภูธรจังหวัดสงขลา ตำรวจภูธรภาค ๙

ตารางที่ ๗ ข้อมูลผลการดำเนินงานคุมประพฤติจังหวัดสงขลา สถิติ/ปริมาณคดี

| ภารกิจ                             | ผลการดำเนินงาน (ราย) |      |       |       |      |       |      |      |      |      |      |      | รวม   |
|------------------------------------|----------------------|------|-------|-------|------|-------|------|------|------|------|------|------|-------|
|                                    | ม.ค.                 | ก.พ. | มี.ค. | เม.ย. | พ.ค. | มิ.ย. | ก.ค. | ส.ค. | ก.ย. | ต.ค. | พ.ย. | ธ.ค. |       |
| สืบเสาะและพินิจ<br>ตามมาตรา ๕๖     | ๑๐๗                  | ๘๔   | ๑๒๗   | ๑๐๓   | ๑๕๕  | ๑๐๙   | ๑๔๓  | ๑๔๙  | ๑๐๘  | ๑๑๘  | ๑๐๙  | ๑๑๕  | ๑,๔๑๗ |
| สืบเสาะข้อเท็จจริง<br>พักการลงโทษ  | ๕๕                   | ๓๓   | ๑๙    | ๓๒    | ๖๕   | ๑๕    | ๔๙   | ๒๐๕  | ๕๔   | ๕๖   | ๒๗   | ๑๙   | ๖๒๙   |
| สืบเสาะข้อเท็จจริง<br>ลดวันต้องโทษ | ๒๒                   | ๕๑   | ๔๓    | ๒๙    | ๓๙   | ๒๙    | ๓๔   | ๑๕   | ๘    | ๒๖   | ๑๕   | ๑๖   | ๓๒๗   |
| สอดส่องตามมาตรา ๕๖                 | ๓๔๘                  | ๓๖๙  | ๓๐๗   | ๓๑๒   | ๒๙๔  | ๓๕๕   | ๓๕๙  | ๒๕๗  | ๓๓๗  | ๓๗๘  | ๒๖๖  | ๓๔๕  | ๓,๙๒๗ |
| สอดส่องเด็กและเยาวชน               | ๓๖                   | ๓๓   | ๓๘    | ๒๐    | ๕๖   | ๕๗    | ๒๑   | ๑๖   | ๔๔   | ๙๙   | ๗    | ๑๔   | ๔๔๑   |
| สอดส่องพักการลงโทษ                 | -                    | ๔    | ๙     | ๒๙    | ๑    | ๗๖    | ๖    | ๑๖   | ๑๖   | ๑๖   | ๑๘   | ๕๑   | ๒๔๒   |
| สอดส่องลดวันต้องโทษ                | ๕๐                   | ๓๒   | ๓๗    | ๒๒    | ๓๕   | ๔๒    | ๔๒   | ๓๙   | ๔๒   | ๒๙   | ๒๓   | ๓๒   | ๔๒๕   |
| ตรวจพิสูจน์                        | ๒๗๘                  | ๒๘๑  | ๒๓๑   | ๒๓๖   | ๓๒๘  | ๓๖๒   | ๒๙๔  | ๓๐๓  | ๒๗๕  | ๓๖๗  | ๒๔๑  | ๑๕๙  | ๓,๓๕๕ |
| ฟื้นฟูสมรรถภาพ<br>ผู้ติดยาเสพติด   | ๒๕๘                  | ๒๘๙  | ๒๙๕   | ๒๐๐   | ๒๖๖  | ๒๕๐   | ๓๓๔  | ๓๓๒  | ๒๖๗  | ๒๘๘  | ๓๘๖  | ๒๗๑  | ๓,๔๓๖ |

งานสงเคราะห์ผู้กระทำผิด

| ประเภทการสงเคราะห์                                | ผลการดำเนินงาน |           |
|---|----------------|-----------|
|   | ราย            | จำนวนเงิน |
| สงเคราะห์ระหว่างคุมความประพฤติ                    | ๑,๒๒๖          | ๑๖๖,๔๖๙   |
| สงเคราะห์ระหว่างฟื้นฟูสมรรถภาพผู้ติดยาเสพติด      | ๓๗๒            | ๔๗,๑๔๑    |
| สงเคราะห์ภายหลังปล่อยหรือภายหลังพ้นคุมความประพฤติ | ๒๐๘            | ๓๔,๖๗๐    |

งานอาสาสมัครคุมประพฤติและเครือข่ายยุติธรรมชุมชน

| กิจกรรม  | ผลการดำเนินงาน |     |
|--|----------------|-----|
|  | ครั้ง/คดี      | ราย |
| การประชุมสามัญประจำปี  | ๑              | ๑๖๘ |
| การประชุมอาสาสมัครคุมประพฤติอำเภอต่างๆ                               | ๒๕             | ๒๔๓ |
| รับรายงานตัวผู้ถูกคุมความประพฤติที่ศูนย์ประสานงานอาสาสมัครคุมประพฤติ | ๖              | ๔๒๗ |
| การส่งคดีให้อาสาสมัครคุมประพฤติ                                      | ๙๘๙            | ๖๙๒ |
| การพัฒนาศักยภาพเครือข่ายยุติธรรมชุมชน (อบรมเครือข่ายเป็น อ.ส.ค.)     | ๑              | ๑๖๘ |

## กิจกรรมการแก้ไขฟื้นฟูผู้กระทำผิด

| กิจกรรม   | ผลการดำเนินงาน |       |
|---|----------------|-------|
|   | ครั้ง          | ราย   |
| กิจกรรมการทำงานบริการสังคมแบบกลุ่ม  | ๒๒             | ๑,๑๘๕ |
| กิจกรรมการอบรมกฎหมายจราจร   | ๔              | ๓๗๘   |
| กิจกรรมการอบรมธรรมะ   | ๕              | ๔๔๐   |
| กิจกรรมการอบรมพัฒนาคุณภาพชีวิต  | ๒              | ๕๘    |
| จัดกิจกรรมอบรมเด็กและเยาวชนและครอบครัวเพื่อป้องกันพฤติกรรมเสี่ยงต่อการกระทำผิดของเด็กและเยาวชนตามโครงการป้องกันอาชญากรรมเชิงรุก | ๑              | ๒๓    |
| โครงการพัฒนาทักษะด้านการประกอบอาชีพ สำหรับผู้กระทำผิดฯ  | ๔              | ๑๖๘   |
| กิจกรรมสายใยรักแม่ลูกผูกพันเฉลิมพระเกียรติ ๘๐ พรรษามหาราชาฯ   | ๑๓             | ๗๒๙   |
| กิจกรรมป้องกันการเสพยา (โปรแกรมพื้นฐาน)   | ๙๒             | ๒,๙๓๙ |
| - ปฐมนิเทศและบทบาทครอบครัว  | ๑๓๐            | ๓,๒๗๖ |
| - รู้จัก เข้าใจตนเอง (ถนนชีวิต)   | ๑๗             | ๒๙๘   |
| - เห็นคุณค่าตนเอง การวางแผนชีวิต  | ๒๒             | ๑,๑๘๕ |
| - ความรู้เกี่ยวกับยาเสพติด  | ๔              | ๓๗๘   |
| - ปัจฉิมนิเทศ   | ๕              | ๔๔๐   |

ที่มา: สำนักงานคุมประพฤติจังหวัดสงขลา ข้อมูล ณ ธันวาคม ๒๕๕๖

๓.๓.๒) การตรวจเลือกทหารกองเกินเข้ารับราชการทหารกองประจำการ

จังหวัดสงขลาได้กำหนดวันทำการตรวจเลือก ตั้งแต่วันที่ ๑-๑๑ เมษายนของทุกปี เป็นวันทำการตรวจเลือกทหารกองเกินเข้ารับราชการทหารกองประจำการ โดยแบ่งสายการตรวจเลือกเป็น ๓ คณะ ดังนี้

คณะที่ ๑ รับผิดชอบในพื้นที่ ๕ อำเภอคือ อำเภอบางกล่ำ ควนเนียง รัตภูมิ คลองหอยโข่ง และอำเภอหาดใหญ่

คณะที่ ๒ รับผิดชอบในพื้นที่ ๕ อำเภอคือ อำเภอกระแสดินรุ้ง ระโนด สิงหนคร สทิงพระ และอำเภอเมืองสงขลา

คณะที่ ๓ รับผิดชอบในพื้นที่ ๖ อำเภอคือ อำเภอ นาทม่อม สะเดา เทพา นาทวี สะบ้าย้อย และอำเภอจะนะ ในปี ๒๕๕๖ จังหวัดสงขลาได้ออกหมายเรียกทหารกองเกินที่อยู่ในกำหนดเรียกอายุธรรมดา (คนเกิด พ.ศ.๒๕๓๕) จำนวน ๘,๐๐๗ คน และออกหมายเรียกทหารกองเกินอายุอื่น (คนเกิดก่อน พ.ศ. ๒๕๓๕) จำนวน ๓,๘๓๘ คน เพื่อทำการคัดเลือกเข้ารับราชการทหารกองประจำการ จำนวน ๑,๙๔๔ คน โดยมีทหารกองเกินร้องขอเข้ารับราชการทหารกองประจำการ ในวันทำการตรวจเลือก (คนที่สมัครทหาร) จำนวน ๑,๑๖๘ คน คิดเป็นร้อยละ ๖๐.๐๘ ของยอดคนที่ขอเรียกทั้งจังหวัด (บัญชีตารางที่ ๘)



ตารางที่ ๘ จำนวนทหารกองเกินที่เรียกเข้าประจำกองประจำการปี ๒๕๕๖ แยกเป็นรายอำเภอ

| ลำดับ | อำเภอ       | ทหารบก      |             | ทหารเรือ    |             |             |             | รวม   |
|-------|-------------|-------------|-------------|-------------|-------------|-------------|-------------|-------|
|       |             | ผลิตภัณฑ์ ๑ | ผลิตภัณฑ์ ๒ | ผลิตภัณฑ์ ๑ | ผลิตภัณฑ์ ๒ | ผลิตภัณฑ์ ๓ | ผลิตภัณฑ์ ๔ |       |
| ๑.    | เมืองสงขลา  | ๑๐๖         | ๑๐๓         | ๑๒          | ๑๒          | ๑๒          | ๑๒          | ๒๕๗   |
| ๒.    | สติงพระ     | ๓๖          | ๓๖          | ๔           | ๔           | ๔           | ๔           | ๘๘    |
| ๓.    | จะนะ        | ๑๐          | ๑๐          | ๗           | ๗           | ๗           | ๗           | ๔๘    |
| ๔.    | นาทวี       | ๖           | ๕           | ๔           | ๔           | ๔           | ๔           | ๒๗    |
| ๕.    | เทพา        | ๘           | ๗           | ๖           | ๖           | ๖           | ๖           | ๓๙    |
| ๖.    | สะบ้าย้อย   | ๙           | ๘           | ๖           | ๗           | ๖           | ๗           | ๔๓    |
| ๗.    | ระโนด       | ๕๒          | ๕๒          | ๖           | ๖           | ๖           | ๖           | ๑๒๘   |
| ๘.    | กระแสสินธุ์ | ๑๒          | ๑๑          | ๑           | ๑           | ๑           | ๑           | ๒๗    |
| ๙.    | รัตภูมิ     | ๖๑          | ๕๙          | ๗           | ๗           | ๗           | ๗           | ๑๔๘   |
| ๑๐.   | สะเดา       | ๑๐๘         | ๑๐๖         | ๑๑          | ๑๑          | ๑๑          | ๑๑          | ๒๕๘   |
| ๑๑.   | หาดใหญ่     | ๒๐๙         | ๒๐๓         | ๒๓          | ๒๓          | ๒๓          | ๒๓          | ๕๐๔   |
| ๑๒.   | นาหม่อม     | ๑๖          | ๑๕          | ๒           | ๓           | ๒           | ๒           | ๔๐    |
| ๑๓.   | ควนเนียง    | ๒๗          | ๒๖          | ๓           | ๓           | ๓           | ๓           | ๖๕    |
| ๑๔.   | บางกล่ำ     | ๒๖          | ๒๖          | ๓           | ๓           | ๓           | ๓           | ๖๔    |
| ๑๕.   | สิงหนคร     | ๖๘          | ๖๖          | ๘           | ๘           | ๘           | ๘           | ๑๖๖   |
| ๑๖.   | คลองหอยโข่ง | ๑๗          | ๑๗          | ๒           | ๒           | ๒           | ๒           | ๔๒    |
|       | รวม         | ๗๗๑         | ๗๕๐         | ๑๐๕         | ๑๐๗         | ๑๐๕         | ๑๐๖         | ๑,๙๔๔ |

ที่มา: สัสดีจังหวัดสงขลา

๓.๓.๓) ความมั่นคงในพื้นที่จังหวัดสงขลา

จังหวัดสงขลา แบ่งพื้นที่ออกเป็น ๓ มิติพื้นที่ คือ

๑) พื้นที่มิติที่ ๑ เป็นพื้นที่ที่ปรากฏเหตุการณ์อันกระทบต่อความมั่นคงภายในราชอาณาจักร หรือที่เรียกว่าพื้นที่พัฒนาพิเศษเฉพาะกิจ ประกอบด้วยพื้นที่ ๔ อำเภอของจังหวัดสงขลา คือ อำเภอจะนะ เทพา นาทวี และอำเภอสะบ้าย้อย

๒) พื้นที่มิติที่ ๒ เป็นพื้นที่ศูนย์กลางทางธุรกิจ การศึกษา คมนาคม เป็นต้น เป็นพื้นที่ที่มีความอ่อนไหวและ

สูงเสี่ยงต่อการเกิดเหตุร้าย การก่อวินาศกรรม และการกระทำความรุนแรงที่สร้างความเสียหายมากมายต่อจังหวัดต่อภาคใต้ และต่อประเทศชาติเป็นส่วนรวม ประกอบด้วยพื้นที่ ๓ อำเภอ คือ อำเภอหาดใหญ่ เมืองสงขลา และอำเภอสะเดา

๓) พื้นที่มิติที่ ๓ เป็นพื้นที่เฝ้าระวังทั่วไป หรือพื้นที่แนวกันชนรอบนอกที่เปรียบเสมือนรั้วที่จะต้องคอยสอดส่องและเฝ้าระวังต่าง ๆ ให้พื้นที่โดยรวมทั่วไปไม่มีความปลอดภัยในชีวิตและทรัพย์สินเป็นที่เชื่อถือของประชาชน ผู้ประกอบการ ธุรกิจ และนักท่องเที่ยว ประกอบด้วยพื้นที่ ๙ อำเภอคือ อำเภอ

ระโนด สทิงพระ สิงหนคร กระแสสินธุ์ รัตภูมิ ควนเนียง บางกล่ำ นาหม่อม และอำเภอคลองหอยโข่ง ตั้งแต่ ปี พ.ศ. ๒๕๔๗ เป็นต้นมา จังหวัดสงขลาได้เกิด

เหตุการณ์สถานการณ์ความไม่สงบในพื้นที่ ๗ อำเภอ ประกอบด้วย อำเภอจะนะ เทพา นาทวี เมืองสงขลา อำเภอหาดใหญ่ และอำเภอสะเดา ดังนี้

| อำเภอ      | เหตุการณ์ |            |
|------------|-----------|------------|
|            | ยิง       | ระเบิด     |
| จะนะ       | ๕         | ๒๐         |
| เทพา       | ๑๑        | ๕๗         |
| นาทวี      | ๓         | -          |
| สะบ้าย้อย  | ๑๑        | ๙๕         |
| หาดใหญ่    | ๔         | -          |
| เมืองสงขลา | ๒         | -          |
| สะเดา      | ๑         | -          |
| <b>รวม</b> | <b>๓๗</b> | <b>๑๗๒</b> |

จากเหตุการณ์ดังกล่าว ทำให้มีผู้ได้รับผลกระทบ จำนวน ๑,๕๖๔ ราย เหตุการณ์ครั้งล่าสุดเกิดขึ้นในพื้นที่อำเภอ สะเดา เมื่อวันที่ ๒๒ ธันวาคม ๒๕๕๖ บริเวณโรงแรมโอลิเวอร์ โดยมีผู้ได้รับผลกระทบ เสียชีวิต บาดเจ็บ และทรัพย์สินเสียหายเป็นจำนวนมาก โดยมีผู้ได้รับความเสียหายทางด้าน ร่างกาย คือ

**๑. ทางด้านร่างกาย ได้แก่**

๑.๑ เสียชีวิต ๑ ราย จังหวัดให้การช่วยเหลือ เป็นเงิน ๕๐๐,๐๐๐ บาท

๑.๒ บาดเจ็บสาหัส ๔ ราย จังหวัดให้การช่วยเหลือไปแล้ว จำนวน ๓ ราย เป็นเงิน ๑๕๐,๐๐๐ บาท ที่เหลืออีก ๑ ราย รอหลักฐาน

๑.๓ บาดเจ็บปานกลาง ๖ ราย จังหวัดให้การช่วยเหลือไปแล้ว จำนวน ๕ ราย เป็นเงิน ๑๕๐,๐๐๐ บาท ที่เหลืออีก ๑ ราย รอหลักฐาน

๑.๔ บาดเจ็บเล็กน้อย ๑๙ ราย จังหวัดให้การช่วยเหลือไปแล้ว จำนวน ๑๘ ราย เป็นเงิน ๑๘๐,๐๐๐ บาท

ที่เหลืออีก ๑ ราย รอหลักฐาน

**๒. ทางด้านทรัพย์สิน**

ผู้ที่ได้รับความเสียหายทางด้านทรัพย์สินและ ผู้ได้รับผลกระทบจากเหตุการณ์ดังกล่าว จำนวน ๕๓ ราย ซึ่ง จังหวัดดำเนินการให้ความช่วยเหลือ เป็นเงิน ๓๕,๐๐๐,๐๐๐ บาท ที่มา: ที่ทำการปกครองจังหวัด กลุ่มงานความมั่นคง

**๓.๔ การป้องกันและบรรเทาสาธารณภัย**

การป้องกันและบรรเทาสาธารณภัย จังหวัดสงขลา มี นโยบายการป้องกันและบรรเทาสาธารณภัย ตามมาตรา ๑๑ แห่งพระราชบัญญัติป้องกันและบรรเทาสาธารณภัย พ.ศ. ๒๕๕๐ โดยมีภารกิจในการวางแผน เฝ้าระวัง ป้องกัน เตือน ภัย การปฏิบัติการป้องกันและบรรเทาสาธารณภัย ตลอดจน ช่วยเหลือสงเคราะห์ผู้ประสบภัย เพื่อให้ชีวิตและทรัพย์สินของ ประชาชนและรัฐมีความปลอดภัยจากสาธารณภัย

๓.๔.๑ สถิติสาธารณภัยในพื้นที่จังหวัดสงขลา ประจำปี ๒๕๕๖

| ประเภทภัย     | จำนวน (ครั้ง) |
|---------------|---------------|
| อัคคีภัย      | ๕๒            |
| วาตภัย        | ๓๙            |
| อุทกภัย       | ๒๑            |
| ก่อความไม่สงบ | ๑             |
| วินาศกรรม     | ๒             |
| ศัตรูพืชระบาด | ๓             |
| <b>รวม</b>    | <b>๑๑๘</b>    |

ที่มา: สำนักงานป้องกันและบรรเทาสาธารณภัยจังหวัดสงขลา ข้อมูล ณ ธันวาคม ๒๕๕๖

#### ๓.๔.๒ สถิติการเกิดอุบัติเหตุทางถนน ผู้บาดเจ็บและผู้เสียชีวิตในพื้นที่จังหวัดสงขลา

| พ.ศ. | เกิดอุบัติเหตุ (ครั้ง) | ผู้บาดเจ็บ (ราย) | ผู้เสียชีวิต (ราย) |
|------|------------------------|------------------|--------------------|
| ๒๕๕๓ | ๔๗๒                    | ๕๘๘              | ๑๙๔                |
| ๒๕๕๔ | ๕๗๗                    | ๖๕๓              | ๒๕๔                |
| ๒๕๕๕ | ๕๖๙                    | ๕๑๒              | ๒๐๘                |
| ๒๕๕๖ | ๔๖๙                    | ๓๖๘              | ๑๖๑                |

ที่มา: สำนักงานป้องกันและบรรเทาสาธารณภัยจังหวัดสงขลา ข้อมูล ณ ธันวาคม ๒๕๕๖

### ๓.๔.๓ กิจกรรมด้านการป้องกันและบรรเทาสาธารณภัย ปี ๒๕๕๖

| กิจกรรม  | วันที่ดำเนินการ            |
|--|----------------------------|
| การฝึกอบรมเครือข่ายป้องกันและบรรเทาสาธารณภัย                 |                            |
| (๑) การจัดการภัยพิบัติโดยอาศัยชุมชนเป็นฐาน (CBDRM) รุ่นที่ ๑ | ๙-๑๐ มกราคม ๒๕๕๖           |
| (๒) การจัดการภัยพิบัติโดยอาศัยชุมชนเป็นฐาน (CBDRM) รุ่นที่ ๒ | ๒๒-๒๓ มกราคม ๒๕๕๖          |
| (๓) โครงการมิสเตอร์เตือนภัย                                  | ๑๗ มกราคม ๒๕๕๖             |
| (๔) โครงการทบทวนคณะกรรมการป้องกันและบรรเทาสาธารณภัยชุมชน     | ๖ มีนาคม ๒๕๕๖              |
| (๕) โครงการอบรมความปลอดภัยขั้นพื้นฐาน รุ่นที่ ๑              | ๒๐-๒๒ สิงหาคม ๒๕๕๖         |
| (๖) โครงการอบรมความปลอดภัยขั้นพื้นฐาน รุ่นที่ ๒              | ๒๗-๒๙ สิงหาคม ๒๕๕๖         |
| การซ้อมแผนป้องกันและบรรเทาสาธารณภัยระดับจังหวัด              |                            |
| - การฝึกซ้อมแผนอัคคีภัยและอพยพในอาคารสูง                     | ๒๗ มีนาคม ๒๕๕๖             |
| การป้องกันและลดอุบัติเหตุทางถนนช่วงเทศกาลปีใหม่ ๒๕๕๖         | ธันวาคม ๒๕๕๕ - มกราคม ๒๕๕๖ |
| การป้องกันและลดอุบัติเหตุทางถนนช่วงเทศกาลสงกรานต์ ๒๕๕๖       | เมษายน ๒๕๕๖                |
| การจัดงานวันป้องกันอุบัติภัย ประจำปี ๒๕๕๖                    | ๒๖ ธันวาคม ๒๕๕๖            |

### ๓.๔.๔ การเตรียมการป้องกันและแก้ไขปัญหายุทกภัย วาตภัย และดินโคลนถล่มจังหวัดสงขลา ประจำปี ๒๕๕๖

๑) จัดตั้งศูนย์อำนวยการเฉพาะกิจป้องกันและแก้ไขปัญหายูทกภัย วาตภัย และดินโคลนถล่มจังหวัดสงขลา ขึ้น ณ สำนักงานป้องกันและบรรเทาสาธารณภัยจังหวัดสงขลา และสั่งการให้อำเภอและองค์กรปกครองส่วนท้องถิ่นทุกท้องที่จัดตั้งศูนย์อำนวยการเฉพาะกิจฯ เพื่อเตรียมความพร้อมรับสถานการณ์ยูทกภัย วาตภัยและดินโคลนถล่ม

๒) ประชุมซักซ้อมแนวทางปฏิบัติเพื่อเตรียมรับสถานการณ์สาธารณภัย ร่วมกับหน่วยงานที่เกี่ยวข้อง และผู้บริหารขององค์กรปกครองส่วนท้องถิ่น โดยเน้นเตรียมความพร้อมก่อนเกิดภัย และให้องค์กรปกครองส่วนท้องถิ่น ดำเนินการขุดลอกคลองทางระบายน้ำ

๓) แบ่งเขตการรับผิดชอบในการเตรียมความพร้อมรับสาธารณภัย เพื่อให้เกิดความคล่องตัวและรวดเร็วในการช่วยเหลือผู้ประสบภัย เป็น ๔ เขต โดยมีรองผู้ว่าราชการจังหวัด

สงขลาและปลัดจังหวัดเป็นผู้รับผิดชอบ ประกอบด้วย

เขตที่ ๑ ตั้งขึ้น ณ กองบัญชาการทัพเรือภาคที่ ๒ โดยมีรองผู้ว่าราชการจังหวัดสงขลา รับผิดชอบในเขตพื้นที่ อำเภอมืองสงขลา อำเภอสิงหนคร อำเภอสติงพระ อำเภอระโนด อำเภอกระแสดินธุ์ และเทศบาลในเขตพื้นที่ทุกแห่ง

เขตที่ ๒ ตั้งขึ้น ณ มณฑลทหารบกที่ ๔๒ โดยมีรองผู้ว่าราชการจังหวัดสงขลา รับผิดชอบในเขตพื้นที่อำเภอหาดใหญ่ อำเภอรัตนภูมิ อำเภอควนเนียง อำเภอนาหม่อม อำเภอบางกล่ำ และเทศบาล ในเขตพื้นที่ทุกแห่ง

เขตที่ ๓ ตั้งขึ้น ณ ศูนย์ป้องกันและบรรเทาสาธารณภัย เขต ๑๒ สงขลา โดยมีรองผู้ว่าราชการจังหวัดสงขลา รับผิดชอบในเขตพื้นที่อำเภอคลองหอยโข่ง อำเภอสะเดา และเทศบาลในเขตพื้นที่ทุกแห่ง

เขตที่ ๔ ตั้งขึ้น ณ กองบังคับการตำรวจตระเวนชายแดนภาค ๔ ค่ายรามคำแหง โดยมีปลัดจังหวัดสงขลา

รับผิดชอบในเขตพื้นที่อำเภอจะนะ อำเภอนาทวี อำเภอเทพา อำเภอสะบ้าย้อย และเทศบาลในเขตพื้นที่ทุกแห่ง

๔) แต่งตั้งคณะทำงานด้านวิเคราะห์ ประเมินสถานการณ์น้ำ ประชาสัมพันธ์แจ้งเตือนภัยอุทกภัย วาตภัย และดินโคลนถล่มจังหวัดสงขลา เพื่อติดตามวิเคราะห์สภาพอากาศ ปริมาณน้ำฝน ปริมาณแม่น้ำ ลำคลอง โดยมีการประชุมประเมินสถานการณ์ ทุกวันพุธของสัปดาห์ เวลา ๑๔.๐๐ น. ทั้งนี้ เพื่อแจ้งเตือนข้อมูลข่าวสารให้ประชาชนได้รับทราบอย่างต่อเนื่องเป็นระยะ และประชุมประเมินสถานการณ์น้ำ ทุกวันจันทร์ของสัปดาห์ เวลา ๑๓.๓๐ น. เพื่อนำเสนอข้อมูลแก่คณะทำงานวิเคราะห์สถานการณ์น้ำ

๕) กรณีที่ต้องอพยพผู้ประสบภัย จะประสานอำเภอ/องค์กรปกครองส่วนท้องถิ่นให้เตรียมความพร้อมในเรื่องของสถานที่พักผู้อพยพ ยานพาหนะในการขนย้ายเครื่องอุปโภคพร้อมที่จะรองรับผู้ประสบภัย

ข้อมูลจังหวัดสงขลา

๒๕๕๗

SONGKHLA  
INFORMATION

# สภาพทางเศรษฐกิจ



## โครงสร้างเศรษฐกิจจังหวัดสงขลา

ผลิตภัณฑ์มวลรวมของจังหวัดสงขลา (GPP AT CURRENT MARKET PRICES) ปี ๒๕๕๔ มีมูลค่าเท่ากับ ๒๑๔,๗๙๙ ล้านบาท คิดเป็นร้อยละ ๑.๙๓ ของผลิตภัณฑ์มวลรวมในประเทศ (GDP) และคิดเป็นร้อยละ ๑๘.๐๙ ของผลิตภัณฑ์มวลรวมภาคใต้ (GRP) ซึ่งมีมูลค่าสูงสุดของภาคใต้



โครงสร้างการผลิตของจังหวัดสงขลา ขึ้นอยู่กับสาขาอุตสาหกรรมเป็นหลัก โดยมีสัดส่วนร้อยละ ๒๖.๐๓ ของ GPP สาขาการผลิตที่มีความสำคัญรองลงมา ได้แก่ สาขาเกษตรกรรม การล่าสัตว์ และการป่าไม้ มีสัดส่วนร้อยละ ๒๐.๒๒ และสาขาการขายส่ง ขายปลีก มีสัดส่วนร้อยละ ๑๒.๗๒

สำหรับรายได้เฉลี่ยต่อหัวของประชากรในจังหวัดสงขลา ปี ๒๕๕๔ เท่ากับ ๑๔๕,๒๗๐ บาทต่อปี เพิ่มขึ้นจากปี ๒๕๕๓ ซึ่งมีรายได้เฉลี่ย ๑๒๗,๓๔๓ บาทต่อปี เป็นอันดับที่ ๒๐ ของประเทศ เป็นอันดับที่ ๕ ของภาคใต้ และเป็นอันดับที่ ๑ ของกลุ่มจังหวัดชายแดนภาคใต้ ขณะที่รายได้เฉลี่ยต่อหัวของประเทศ ในปี ๒๕๕๔ เท่ากับ ๑๖๔,๕๑๒ บาท เพิ่มขึ้นจากปี ๒๕๕๓ ซึ่งเท่ากับ ๑๕๙,๑๐๕ บาทต่อปี

อัตราการขยายตัวเศรษฐกิจจังหวัดสงขลา ปี ๒๕๕๔ ขยายตัวร้อยละ ๓.๕๗ เฉลี่ย ๕ ปี (ปี ๒๕๕๐ - ๒๕๕๔) ขยายตัวร้อยละ ๑.๔๒ ต่อปี

ที่มา : สำนักงานคณะกรรมการพัฒนาการเศรษฐกิจและสังคมแห่งชาติ



ตารางที่ ๙ ผลิตภัณฑ์มวลรวมจังหวัดสงขลา ณ ราคาประจำปี ๒๕๕๔

| สาขา                                      | ๒๐๐๗           | ๒๐๐๘           | ๒๐๐๙           | ๒๐๑๐           | ๒๐๑๑p          |
|---|----------------|----------------|----------------|----------------|----------------|
| <b>ภาคเกษตร</b>                           | ๓๘,๕๘๘         | ๓๗,๑๙๐         | ๓๐,๐๖๘         | ๔๐,๘๒๘         | ๕๐,๕๙๙         |
| เกษตรกรรมฯ                                | ๒๘,๑๐๖         | ๒๘,๘๙๓         | ๒๒,๑๙๕         | ๓๓,๗๒๗         | ๔๓,๔๓๘         |
| การประมง                                  | ๑๐,๔๘๒         | ๘,๒๙๗          | ๗,๘๗๔          | ๗,๑๐๑          | ๗,๑๖๑          |
| <b>ภาคนอกเกษตร</b>                        | ๑๒๐,๔๒๐        | ๑๒๓,๔๙๓        | ๑๒๑,๖๘๗        | ๑๔๕,๖๓๐        | ๑๖๔,๒๐๑        |
| การทำเหมืองแร่และเหมืองหิน                | ๔๘๗            | ๘๗๑            | ๓,๔๗๗          | ๕,๖๓๙          | ๘,๔๕๕          |
| อุตสาหกรรม                                | ๔๐,๕๖๖         | ๔๑,๒๒๒         | ๓๕,๙๗๔         | ๔๖,๓๔๓         | ๕๕,๙๑๓         |
| การไฟฟ้า แก๊ส และการประปา                 | ๓,๑๕๐          | ๒,๙๒๔          | ๓,๕๗๒          | ๓,๗๔๗          | ๓,๘๕๘          |
| การก่อสร้าง                               | ๖,๐๙๐          | ๖,๓๔๖          | ๕,๙๕๒          | ๙,๗๕๗          | ๘,๕๖๓          |
| การขายส่ง การขายปลีกฯ                     | ๒๒,๔๗๓         | ๒๒,๒๗๘         | ๒๑,๓๘๓         | ๒๕,๒๖๐         | ๒๗,๓๒๓         |
| โรงแรมและภัตตาคาร                         | ๒,๔๑๖          | ๒,๔๒๔          | ๒,๖๕๘          | ๓,๖๐๔          | ๓,๘๕๙          |
| การขนส่ง สถานที่เก็บสินค้าและการคมนาคม    | ๘,๕๑๓          | ๘,๓๘๙          | ๘,๒๘๙          | ๘,๖๙๑          | ๘,๙๓๑          |
| ตัวกลางทางการเงิน                         | ๖,๖๐๓          | ๖,๙๔๑          | ๗,๐๒๐          | ๗,๑๖๕          | ๘,๖๕๑          |
| บริการด้านอาหาริมทรัพย์ฯ                  | ๗,๘๐๕          | ๗,๘๙๖          | ๘,๖๓๔          | ๘,๒๖๑          | ๘,๕๒๔          |
| การบริหารราชการและการป้องกันประเทศฯ       | ๘,๓๙๒          | ๙,๑๖๖          | ๙,๘๔๐          | ๑๑,๒๑๑         | ๑๒,๙๐๐         |
| การศึกษา                                  | ๙,๓๒๒          | ๙,๙๘๒          | ๑๐,๒๔๒         | ๑๐,๘๑๒         | ๑๑,๗๔๑         |
| การบริการด้านสุขภาพและสังคม               | ๓,๑๙๑          | ๓,๔๙๖          | ๓,๑๔๐          | ๓,๗๑๓          | ๓,๙๕๖          |
| การให้บริการด้านชุมชนฯ                    | ๑,๓๐๐          | ๑,๔๑๒          | ๑,๓๗๐          | ๑,๓๔๒          | ๑,๔๘๔          |
| ลูกจ้างในครัวเรือนส่วนบุคคล               | ๑๑๐            | ๑๔๖            | ๑๓๗            | ๘๔             | ๔๓             |
| <b>ผลิตภัณฑ์มวลรวมจังหวัด (ล้านบาท)</b>   | <b>๑๕๙,๐๐๘</b> | <b>๑๖๐,๖๘๓</b> | <b>๑๕๑,๗๕๕</b> | <b>๑๘๖,๔๕๗</b> | <b>๒๑๑,๗๙๙</b> |
| <b>ผลิตภัณฑ์มวลรวมจังหวัด ต่อคน (บาท)</b> | <b>๑๑๒,๘๐๘</b> | <b>๑๑๒,๔๘๔</b> | <b>๑๐๔,๙๐๖</b> | <b>๑๒๗,๓๔๓</b> | <b>๑๔๕,๒๗๐</b> |
| <b>ประชากร (๑,๐๐๐ คน)</b>                 | <b>๑,๔๑๐</b>   | <b>๑,๔๒๙</b>   | <b>๑,๔๔๗</b>   | <b>๑,๔๖๔</b>   | <b>๑,๔๗๙</b>   |



ตารางที่ ๑๐ ผลิตภัณฑ์มวลรวมจังหวัดสงขลา แบบปริมาณลูกโซ่

| สาขา  | ๒๕๕๐           | ๒๕๕๑           | ๒๕๕๒           | ๒๕๕๓           | ๒๕๕๔p          |
|---|----------------|----------------|----------------|----------------|----------------|
| <b>ภาคเกษตร</b>                               | ๒๗,๕๔๐         | ๒๕,๖๗๖         | ๒๓,๙๔๖         | ๒๒,๒๖๕         | ๒๒,๗๙๐         |
| เกษตรกรรม*                                    | ๑๐,๒๗๗         | ๑๐,๙๗๔         | ๑๐,๑๙๗         | ๙,๖๑๓          | ๙,๙๒๑          |
| การประมง                                      | ๑๕,๒๖๓         | ๑๔,๗๐๒         | ๑๓,๗๔๙         | ๑๒,๖๕๒         | ๑๒,๘๖๙         |
| <b>ภาคนอกเกษตร</b>                            | ๙๗,๙๔๔         | ๙๔,๙๕๒         | ๙๗,๔๑๙         | ๑๐๗,๕๓๑        | ๑๑๑,๗๓๖        |
| การทำเหมืองแร่และเหมืองหิน                    | ๔๓๔            | ๗๑๙            | ๓,๒๓๕          | ๔,๖๘๖          | ๕,๗๔๘          |
| อุตสาหกรรม                                    | ๒๙,๗๖๒         | ๒๘,๐๔๐         | ๒๘,๕๕๖         | ๒๙,๒๑๖         | ๒๙,๘๔๐         |
| การไฟฟ้า แก๊ส และการประปา                     | ๒,๘๕๓          | ๒,๘๖๕          | ๓,๑๙๐          | ๓,๔๘๓          | ๓,๖๖๔          |
| การก่อสร้าง                                   | ๔,๙๘๕          | ๔,๘๔๗          | ๔,๖๓๓          | ๗,๓๗๕          | ๖,๑๗๖          |
| การขายส่ง การขายปลีก*                         | ๑๙,๘๘๙         | ๑๘,๓๒๕         | ๑๖,๗๑๑         | ๑๙,๒๐๑         | ๑๙,๖๙๘         |
| โรงแรมและภัตตาคาร                             | ๒,๒๘๖          | ๒,๑๘๗          | ๒,๕๕๕          | ๓,๔๖๓          | ๓,๗๑๔          |
| การขนส่ง สถานที่เก็บสินค้าและการคมนาคม        | ๗,๖๐๗          | ๗,๓๕๗          | ๗,๑๖๘          | ๗,๕๑๒          | ๗,๙๒๐          |
| ตัวกลางทางการเงิน                             | ๔,๖๗๒          | ๔,๕๘๙          | ๔,๙๑๕          | ๕,๐๖๘          | ๕,๗๒๓          |
| บริการด้านอสังหาริมทรัพย์*                    | ๘,๑๗๙          | ๘,๒๔๔          | ๘,๙๓๕          | ๘,๔๒๑          | ๘,๖๔๕          |
| การบริหารราชการและการป้องกันประเทศ*           | ๖,๔๖๖          | ๖,๗๐๔          | ๗,๑๑๒          | ๗,๙๙๖          | ๙,๐๙๖          |
| การศึกษา                                      | ๗,๐๑๓          | ๗,๑๐๒          | ๗,๑๑๐          | ๗,๔๔๖          | ๗,๗๕๔          |
| การบริการด้านสุขภาพและสังคม                   | ๒,๖๓๐          | ๒,๗๙๒          | ๒,๔๘๖          | ๒,๙๐๙          | ๓,๑๐๒          |
| การให้บริการด้านชุมชน*                        | ๑,๑๒๘          | ๑,๑๖๓          | ๑,๑๒๘          | ๑,๐๗๖          | ๑,๑๕๓          |
| ลูกจ้างในครัวเรือนส่วนบุคคล                   | ๙๖             | ๑๒๒            | ๑๑๒            | ๖๘             | ๓๓             |
| <b>ผลิตภัณฑ์มวลรวมจังหวัด (ผลรวมส่วนย่อย)</b> | <b>๑๒๕,๐๖๖</b> | <b>๑๑๙,๐๒๒</b> | <b>๑๒๐,๓๐๒</b> | <b>๑๒๘,๔๙๕</b> | <b>๑๓๒,๙๖๗</b> |
| ผลต่าง (ผลรวมส่วนย่อย - ปริมาณลูกโซ่)         | -๒๑๙           | -๑,๒๙๔         | -๖๕๐           | -๘๔๒           | -๙๘๘           |
| ร้อยละของผลต่าง ต่อค่าปริมาณลูกโซ่            | -๐.๒           | -๑.๑           | -๐.๕           | -๐.๗           | -๐.๗           |
| <b>ผลิตภัณฑ์มวลรวมจังหวัด (ปริมาณลูกโซ่)</b>  | <b>๑๒๕,๒๘๕</b> | <b>๑๒๐,๓๑๖</b> | <b>๑๒๐,๙๕๓</b> | <b>๑๒๙,๓๓๗</b> | <b>๑๓๓,๙๕๕</b> |
| อัตราการขยายตัว                               | ๐.๐๖           | -๓.๙๗          | ๐.๕๓           | ๖.๙๓           | ๓.๕๗           |

หมายเหตุ อัตราการขยายตัวแบบปริมาณลูกโซ่ เฉลี่ย ๕ ปี (ปี ๒๕๕๐- ๒๕๕๔) เท่ากับร้อยละ ๑.๔๒

ที่มา: สำนักงานคณะกรรมการพัฒนาการเศรษฐกิจและสังคมแห่งชาติ

๑. ภาวะเศรษฐกิจการคลังจังหวัดสงขลาประจำปี ๒๕๕๖

เศรษฐกิจจังหวัดสงขลาในปี ๒๕๕๖ บ่งชี้ว่าเศรษฐกิจจังหวัดสงขลา ขยายตัวในอัตราที่ชะลอลงเมื่อเทียบกับปีก่อน โดยด้านอุปทานขยายตัวทั้งภาคอุตสาหกรรม และภาคบริการ ส่วนภาคเกษตรกรรมหดตัวตามราคายางพารา ด้านอุปสงค์หดตัวทั้งการค้าชายแดน และการใช้จ่ายของรัฐบาลหดตัว ขณะที่การบริโภคภาคเอกชน และการลงทุนภาคเอกชนขยายตัว ด้านเสถียรภาพทางเศรษฐกิจยังคงอยู่ในเกณฑ์ดี อัตราเงินเพื่อปรับตัวเพิ่มขึ้นจากปีก่อน

เศรษฐกิจด้านอุปทาน (การผลิต) พบว่าขยายตัวในอัตราที่ชะลอลงเมื่อเทียบกับปีก่อน สะท้อนจากดัชนีผลผลิตภาคอุตสาหกรรมในปี ๒๕๕๖ ขยายตัวร้อยละ ๐.๘ ชะลอลงเมื่อเทียบกับปีก่อนโดยพิจารณาจากปริมาณการใช้ไฟฟ้าของภาคอุตสาหกรรมขยายตัวร้อยละ ๑.๘ ตามการผลิตยางแปรรูปและไม้ยางแปรรูป จากปริมาณการส่งออกตามความต้องการไปยังประเทศคู่ค้าทั้งจีน มาเลเซีย สหรัฐอเมริกา และ

ญี่ปุ่น นอกจากนี้ไม้ยางแปรรูปขยายตัวตามความต้องการของจีนในภาคอสังหาริมทรัพย์ ขณะที่การผลิตอาหารทะเลแปรรูปลดลงตามปริมาณวัตถุดิบ ขณะที่จำนวนโรงงานลดลงร้อยละ ๑.๘ สำหรับการผลิตภาคเกษตรกรรมหดตัวจากปีก่อนโดยดัชนีผลผลิตภาคเกษตรกรรมหดตัวร้อยละ ๘.๒ เมื่อเทียบกับปีก่อน จากราคายางพาราที่ยังคงลดลงตามราคาตลาดโลก เนื่องจากปริมาณยางส่วนเกินของโลกเพิ่มขึ้นมาก แม้ว่าจะมีความต้องการซื้อจากจีนก็ตาม ประกอบกับผลผลิตกุ้งขาวหดตัวร้อยละ ๗๗.๕ จากผลกระทบของโรคระบาดทำให้เกษตรกรชะลอการเลี้ยง สำหรับเครื่องใช้ภาคบริการขยายตัวต่อเนื่องโดยดัชนีผลผลิตภาคบริการ ขยายตัวร้อยละ ๒๔.๕ เมื่อเทียบกับเดือนเดียวกันปีก่อน ส่วนหนึ่งเป็นผลจากการจัดกิจกรรมส่งเสริมการท่องเที่ยวของภาครัฐและเอกชน พิจารณาจากจำนวนผู้โดยสารผ่านสนามบินและจำนวนผู้เข้าพักแรมขยายตัวร้อยละ ๒๑.๓ และ ๔๙.๑ ตามลำดับ

| เครื่องใช้เศรษฐกิจด้านอุปทาน<br>(Supply Side) (สัดส่วนต่อ GDP) | ปี ๒๕๕๕ |          | ปี ๒๕๕๖  |          |          |           |
|--|---------|----------|----------|----------|----------|-----------|
|  |         | ไตรมาส ๑ | ไตรมาส ๒ | ไตรมาส ๓ | ไตรมาส ๔ | ม.ค.-ธ.ค. |
| ดัชนีผลผลิตภาคเกษตรกรรม (%yoy)<br>(โครงสร้างสัดส่วน ๓๕.๐%)     | ๑๒.๔    | -๐.๙     | -๑๒.๔    | -๖.๙     | -๑๕.๙    | -๘.๒      |
| ดัชนีผลผลิตภาคอุตสาหกรรม (%yoy)<br>(โครงสร้างสัดส่วน ๔๐.๐%)    | ๖.๕     | ๐.๓      | ๐.๑      | ๑.๗      | ๑.๒      | ๐.๘       |
| ดัชนีผลผลิตภาคบริการ (%yoy)<br>(โครงสร้างสัดส่วน ๒๕.๐%)        | ๔.๕     | ๑๒.๓     | ๓๕.๔     | ๒๒.๕     | ๒๘.๕     | ๒๔.๕      |

หมายเหตุ: รายละเอียดตาม ผนวก ข.

เศรษฐกิจด้านอุปสงค์ (การใช้จ่าย) พบว่า มีสัญญาณหดตัวจากปีก่อน สะท้อนจากการค้าชายแดนหดตัวดัชนีการค้าชายแดนหดตัวร้อยละ ๗.๑ เมื่อเทียบกับปีก่อน เป็นผลจากสินค้าส่งออก ลดลงร้อยละ ๗.๗ จากการส่งออกยางธรรมชาติลดลง และสินค้านำเข้า ลดลงร้อยละ ๖.๔ จากการนำเข้าแท่นขุดเจาะลอยน้ำลดลง การใช้จ่ายภาครัฐหดตัว ดัชนีการใช้จ่าย

ภาครัฐหดตัวร้อยละ ๔.๔ จากรายจ่ายประจำ ลดลงร้อยละ ๖.๔ ส่วนรายจ่ายลงทุน เพิ่มขึ้นร้อยละ ๔.๓ ขณะที่การลงทุนภาคเอกชนขยายตัว เมื่อเทียบกับปีก่อน โดยดัชนีการลงทุนภาคเอกชนขยายตัวร้อยละ ๒.๓ จากการให้สินเชื่อเพื่อที่อยู่อาศัยและปริมาณการจดทะเบียนรถยนต์เพื่อการพาณิชย์เพิ่มขึ้น และการบริโภคภาคเอกชนขยายตัวร้อยละ ๓.๙ จากภาษี

มูลค่าเพิ่มขยายตัวร้อยละ ๖.๓ ส่วนปริมาณการจดทะเบียน  
รถจักรยานยนต์และรถยนต์ หดตัวร้อยละ ๑๒.๖ และ ๖.๒

ตามลำดับ หลังจากได้รับผลกระทบจากการสิ้นสุดนโยบายรถ  
คันแรก ทำให้ยอดการจดทะเบียนลดลงมาตลอด

| เครื่องชี้เศรษฐกิจด้านการใช้จ่าย<br>(Demand Side) | ปี ๒๕๕๕ | ปี ๒๕๕๖  |          |          |          |      | ม.ค.-ธ.ค. |
|---|---------|----------|----------|----------|----------|------|-----------|
|   |         | ไตรมาส ๑ | ไตรมาส ๒ | ไตรมาส ๓ | ไตรมาส ๔ |      |           |
| ดัชนีการบริโภคภาคเอกชน (%yoy)                     | ๘.๔     | ๓๗.๔     | ๖.๐      | -๑.๒     | -๒๐.๒    | ๓.๙  |           |
| ดัชนีการลงทุนภาคเอกชน (%yoy)                      | ๑๙.๔    | -๒.๔     | -๘.๑     | -๑.๐     | ๒๑.๗     | ๒.๓  |           |
| ดัชนีการใช้จ่ายของรัฐบาล (%yoy)                   | ๘.๘     | -๖.๕     | ๓.๒      | -๑๐.๗    | -๒.๓     | -๔.๔ |           |
| ดัชนีการค้าขายแดน (%yoy)                          | -๙.๗    | ๔.๑      | -๑๒.๗    | -๙.๑     | -๙.๒     | -๗.๑ |           |

รายได้เกษตรกรในจังหวัดสงขลา พบว่า รายได้  
เกษตรกรในปี ๒๕๕๖ หดตัวร้อยละ ๒๐.๒ เมื่อเทียบกับปีก่อน  
เป็นผลจากผลผลิตภาคเกษตรกรรมหดตัวร้อยละ ๘.๒ จาก  
ราคายางพารายังคงลดลงตามราคาตลาดโลกประกอบกับ  
ปริมาณกุ้งขาวลดลงถึงร้อยละ ๗๗.๕ ส่งผลทำให้รายได้  
เกษตรกรหดตัว

ด้านการเงิน พบว่า สภาพคล่องในระบบสถาบันการ  
เงินมีการขยายตัวของสินเชื่อสูงกว่าเงินฝากโดยสินเชื่อรวม  
ขยายตัวร้อยละ ๒๑.๐ ขยายตัวต่อเนื่องจากปีก่อน จากสินเชื่อ  
ที่อยู่อาศัยยังคงขยายตัวตามการเพิ่มขึ้นของสินเชื่อที่อยู่อาศัย

แนวราบและอาคารชุด ด้านเงินฝากรวมขยายตัวร้อยละ ๖.๐  
ชะลอลงจากร้อยละ ๑๗.๔ เป็นผลจากภาพรวมเศรษฐกิจที่  
ชะลอตัว ทำให้ผู้ออมเงินนำเงินไปลงทุนในทางเลือกอื่นที่ให้  
ผลตอบแทนที่ดีกว่าการฝากเงิน อย่างไรก็ตาม ธนาคาร  
พาณิชย์ยังคงแข่งขันในด้านเงินฝากเพื่อเตรียมสภาพคล่อง  
โดยธนาคารแห่งประเทศไทยได้รายงานว่าการดำเนินงาน  
ของธนาคารพาณิชย์ยังเติบโตได้ในระดับที่แข็งแกร่ง ซึ่งเป็น  
ปัจจัยที่สะท้อนว่าภาคธุรกิจการเงินยังมีการปรับตัว  
ให้สอดคล้องกับสถานการณ์เศรษฐกิจ และการเมืองใน  
ประเทศได้เป็นอย่างดี

| เครื่องชี้ด้านรายได้เกษตรกร<br>และด้านการเงิน | ปี ๒๕๕๕ | ปี ๒๕๕๖  |          |          |          |       | ม.ค.-ธ.ค. |
|---|---------|----------|----------|----------|----------|-------|-----------|
|   |         | ไตรมาส ๑ | ไตรมาส ๒ | ไตรมาส ๓ | ไตรมาส ๔ |       |           |
| ดัชนีรายได้เกษตรกร (%yoy)                     | -๑๗.๓   | -๑๙.๗    | -๒๗.๙    | -๑๔.๖    | -๒๐.๑    | -๒๐.๒ |           |
| ปริมาณเงินฝากรวม (%yoy)                       | ๑๗.๔    | ๑๐.๕     | ๗.๔      | ๓.๗      | ๒.๙      | ๖.๐   |           |
| ปริมาณสินเชื่อรวม (%yoy)                      | ๗.๐     | ๒๔.๘     | ๒๑.๘     | ๑๗.๐     | ๒๐.๙     | ๒๑.๐  |           |

หมายเหตุ: รายละเอียดตามผนวก ค.

ด้านเสถียรภาพทางเศรษฐกิจ พบว่า อัตราเงินเฟ้อทั่วไปของจังหวัดสงขลาอยู่ที่ร้อยละ ๓.๕ ปรับสูงขึ้นเมื่อเทียบกับปีก่อนจากดัชนีราคาหมวดอาหารและเครื่องดื่มเพิ่มขึ้นร้อยละ ๔.๗ จากหมวดเนื้อสัตว์ เป็ดไก่และสัตว์น้ำ เนื่องจากต้นทุนการเลี้ยงสัตว์ที่ปรับเพิ่มขึ้น ประกอบกับฐาน

ต่ำในปีก่อนจากภาวะผลผลิตล้นตลาด สำหรับดัชนีราคาหมวดที่ไม่ใช่อาหารและเครื่องดื่มเพิ่มขึ้นร้อยละ ๑.๙ จากหมวดยาสูบและเครื่องดื่มมีแอลกอฮอล์ สำหรับการจ้างงานในปี ๒๕๕๖ เพิ่มขึ้นจากปีก่อนร้อยละ ๒๐.๗

| เครื่องชี้เสถียรภาพเศรษฐกิจ           | ปี ๒๕๕๕ | ปี ๒๕๕๖  |          |          |          |           |
|---------------------------------------|---------|----------|----------|----------|----------|-----------|
|                                       |         | ไตรมาส ๑ | ไตรมาส ๒ | ไตรมาส ๓ | ไตรมาส ๔ | ม.ค.-ธ.ค. |
| อัตราเงินเฟ้อ (Inflation Rate) (%yoy) | ๔.๒     | ๓.๓      | ๓.๕      | ๔.๖      | ๒.๕      | ๓.๕       |
| การจ้างงาน (Employment) (%yoy)        | ๔.๙     | ๒๔.๖     | ๒๔.๐     | ๑๘.๗     | ๑๕.๙     | ๒๐.๗      |

ด้านการคลัง ในปีงบประมาณ พ.ศ.๒๕๕๖ (ตุลาคม ๒๕๕๕ – กันยายน ๒๕๕๖) พบว่าการเบิกจ่ายเงินงบประมาณมีจำนวน ๒๘,๔๙๖.๑ ล้านบาท เพิ่มขึ้นร้อยละ ๐.๕ เมื่อเทียบกับปีก่อน จากการเบิกจ่ายรายจ่ายประจำ ลดลงร้อยละ ๐.๓ เป็นผลจากการเบิกจ่ายเงินโครงการการรักษาความปลอดภัยในชีวิตและทรัพย์สินของประชาชนของสำนักงานตำรวจแห่งชาติลดลงและรายจ่ายลงทุน เพิ่มขึ้นร้อยละ ๔.๑ จากการเบิก

จ่ายเงินโครงการโครงข่ายทางหลวงได้รับการบำรุงรักษาของกรมทางหลวงเพิ่มขึ้นสำหรับรายได้จัดเก็บ เพิ่มขึ้นร้อยละ ๐.๕ เนื่องจากสรรพากรพื้นที่ และธนารักษ์พื้นที่จัดเก็บภาษีได้เพิ่มขึ้นโดยสรรพากรพื้นที่จัดเก็บภาษีมูลค่าเพิ่ม และภาษีธุรกิจเฉพาะเพิ่มขึ้นและธนารักษ์พื้นที่จัดเก็บรายได้ค่าเช่าอาคารเพิ่มขึ้นส่วนสรรพสามิตพื้นที่จัดเก็บภาษีสรรพสามิตลดลง และด้านศุลกากรจัดเก็บอากรขาออกลดลง

| เครื่องชี้ภาคการคลัง      | ปีงบประมาณ ๒๕๕๕ | ปีงบประมาณ ๒๕๕๖ |          |          |          |               |
|---------------------------|-----------------|-----------------|----------|----------|----------|---------------|
|                           |                 | ไตรมาส ๑        | ไตรมาส ๒ | ไตรมาส ๓ | ไตรมาส ๔ | ต.ค.๕๕-ก.ย.๕๖ |
| รายได้จัดเก็บ (ล้านบาท)   | ๑๔,๕๒๓.๙        | ๓,๒๑๙.๗         | ๓,๖๖๖.๗  | ๔,๐๓๗.๔  | ๓,๖๗๑.๗  | ๑๔,๕๙๕.๔      |
| (%yoy)                    | ๒.๖             | ๔.๘             | ๔.๒      | -๘.๓     | ๔.๐      | ๐.๕           |
| รายได้นำส่งคลัง (ล้านบาท) | ๗,๑๘๗.๘         | ๑,๓๑๘.๔         | ๑,๔๘๒.๔  | ๑,๕๕๓.๒  | ๑,๕๔๗.๗  | ๕,๙๐๑.๗       |
| (%yoy)                    | -๑๕.๑           | -๑๘.๐           | -๒๐.๔    | -๒๘.๓    | -๐.๒     | -๑๗.๙         |
| รายจ่ายรวม (ล้านบาท)      | ๒๘,๒๓๗.๗        | ๗,๓๓๗.๒         | ๖,๔๔๙.๔  | ๗,๐๐๓.๒  | ๗,๖๖๔.๕  | ๒๘,๔๙๖.๑      |
| (%yoy)                    | ๑.๑             | ๒๐.๑            | -๔.๗     | ๓.๕      | -๑๐.๘    | ๐.๕           |
| ดุลเงินงบประมาณ (ล้านบาท) | -๑๓,๘๕๐.๔       | -๔,๑๒๐.๙        | -๒,๗๘๓.๑ | -๒,๙๗๓.๗ | -๓,๙๘๖.๐ | -๑๓,๙๐๐.๗     |
| (%yoy)                    | -๐.๗            | ๓๙.๐            | -๑๗.๕    | ๒๔.๐     | -๒๒.๐    | ๐.๔           |

**แนวโน้มเศรษฐกิจจังหวัดสงขลาในปี ๒๕๕๗**

แนวโน้มเศรษฐกิจจังหวัดสงขลาปี ๒๕๕๗ คาดว่าจะขยายตัวร้อยละ ๒.๒ (โดยมีช่วงคาดการณ์ที่ร้อยละ ๑.๔ - ๓.๑) ชะลอลงจากร้อยละ ๓.๓ ในปีที่ผ่านมา

ด้านอุปทาน ปี ๒๕๕๗ มีแนวโน้มขยายตัวร้อยละ ๓.๒ (โดยมีช่วงคาดการณ์ที่ร้อยละ ๒.๖ - ๓.๘) ขยายตัวต่อเนื่องจากร้อยละ ๒.๘ ในปีที่ผ่านมา โดยภาคอุตสาหกรรม คาดว่าขยายตัวร้อยละ ๑.๔ ตามยอดการสั่งซื้อจากต่างประเทศ เนื่องจากเศรษฐกิจโลกมีสัญญาณการฟื้นตัวที่ชัดเจน ทำให้ความต้องการยางพาราทั้งในและต่างประเทศเพิ่มขึ้น ภาคเกษตรกรรม คาดว่าขยายตัวร้อยละ ๓.๖ ตามปริมาณผลผลิตยางพาราที่ออกสู่ตลาดเพิ่มขึ้น ส่วนภาคบริการคาดว่าจะขยายตัวร้อยละ ๓.๙ เนื่องจากภาครัฐและภาคเอกชนจัดกิจกรรมส่งเสริมการท่องเที่ยวภายในจังหวัดอย่างต่อเนื่อง ทำให้นักท่องเที่ยวมาเที่ยวจังหวัดสงขลาเพิ่มขึ้น

อย่างไรก็ตาม นักท่องเที่ยวยังมีความกังวลเกี่ยวกับเหตุการณ์ความไม่สงบในพื้นที่

ด้านอุปสงค์ (ภายในจังหวัด) คาดว่าขยายตัวร้อยละ ๒.๒ (โดยมีช่วงคาดการณ์ที่ร้อยละ ๑.๑ - ๓.๓) ชะลอลงจากที่ขยายตัวร้อยละ ๔.๒ ในปีก่อน โดยการลงทุนภาคเอกชน ขยายตัวร้อยละ ๘.๐ ชะลอลงจากปีก่อนที่ขยายตัวร้อยละ ๒๑.๐ เนื่องจากต้นทุนการผลิตปรับตัวสูงขึ้นตามค่าแรงงานขั้นต่ำวันละ ๓๐๐ บาท ส่วนการบริโภคภาคเอกชน คาดว่าขยายตัวร้อยละ ๐.๒ ชะลอลงจากร้อยละ ๓.๔ ปีที่ผ่านมา เป็นผลจากรายได้เกษตรกรปรับลดลงตามราคามลผลิตทางการเกษตรด้านเสถียรภาพเศรษฐกิจภายในจังหวัดสงขลา อัตรารายได้ทั่วไปในปี ๒๕๕๗ คาดว่าจะอยู่ที่ร้อยละ ๓.๐ (โดยมีช่วงคาดการณ์ที่ร้อยละ ๒.๘ - ๓.๒) ลดลงจากปีก่อนที่ร้อยละ ๓.๕ เนื่องจากราคาสินค้าอุปโภคบริโภค มีแนวโน้มชะลอตัว

**ตารางที่ ๑๑ เครื่องชี้เศรษฐกิจ**

| เครื่องชี้เศรษฐกิจ                                    | หน่วย         | ปี ๒๕๕๕   |           |           | ปี ๒๕๕๖   |           |           |
|---|---------------|-----------|-----------|-----------|-----------|-----------|-----------|
|   |               |           | ไตรมาส ๑  | ไตรมาส ๒  | ไตรมาส ๓  | ไตรมาส ๔  | ม.ค.-ธ.ค. |
| <b>เศรษฐกิจด้านอุปทาน</b>                             |               |           |           |           |           |           |           |
| ดัชนีผลผลิตภาคเกษตรกรรม<br>(โครงสร้างสัดส่วน ๓๕.๐๐%)  | %yoy          | ๑๒.๔      | -๐.๙      | -๑๒.๔     | -๖.๙      | -๑๕.๙     | -๘.๒      |
| ปริมาณผลผลิต : ยางพารา                                | ตัน           | ๓๗๓,๙๐๕.๐ | ๑๑๖,๖๒๖.๐ | ๖๖,๓๑๓.๐  | ๑๒๐,๒๓๐.๐ | ๗๗,๒๑๕.๐  | ๓๘๐,๓๘๔.๐ |
|   | %yoy          | ๑๒.๗      | -๑.๑      | ๘.๒       | ๑.๙       | ๐.๖       | ๑.๗       |
| ปริมาณผลผลิต : ไม้                                    | ตัว           | ๕,๑๔๔,๓๔๕ | ๑,๒๒๑,๖๓๒ | ๑,๒๕๗,๒๒๑ | ๑,๒๗๖,๔๘๗ | ๑,๒๘๒,๑๕๐ | ๕,๐๓๗,๔๙๐ |
|   | %yoy          | ๑๐.๘      | -๐.๓      | -๔.๒      | -๓.๖      | ๐.๐       | -๒.๑      |
| ปริมาณผลผลิต : กุ้งขาว                                | ตัน           | ๔๕,๖๐๘.๕  | ๕,๕๕๘.๗   | ๑,๗๓๑.๔   | ๑,๒๙๓.๐   | ๑,๖๖๕.๒   | ๑๐,๒๔๘.๓  |
|   | %yoy          | ๑๒.๖      | ๑๓.๑      | -๘๘.๐     | -๘๗.๗     | -๘๙.๔     | -๗๗.๕     |
| ปริมาณผลผลิต : สัตว์น้ำขึ้นท่า                        | ตัน           | ๙๓,๘๑๕.๗  | ๑๕,๘๗๐.๖  | ๒๗,๕๔๙.๕  | ๒๓,๓๘๑.๖  | ๒๓,๙๖๖.๗  | ๙๐,๗๖๘.๕  |
|   | %yoy          | ๖.๕       | -๑๗.๑     | -๑.๔      | -๗.๓      | ๑๑.๕      | -๓.๒      |
| ดัชนีผลผลิตภาคอุตสาหกรรม<br>(โครงสร้างสัดส่วน ๔๐.๐๐%) | %yoy          | ๖.๕       | ๐.๓       | ๐.๑       | ๑.๗       | ๑.๒       | ๐.๘       |
| ปริมาณการใช้ไฟฟ้า                                     | ล้านกิโลวัตต์ | ๒,๑๑๗.๖   | ๕๒๙.๔     | ๕๕๒.๕     | ๕๕๐.๖     | ๕๓๓.๕     | ๒,๑๕๖.๑   |
|   | %yoy          | ๑๖.๑      | ๙.๘       | ๒.๖       | ๐.๘       | -๔.๙      | ๑.๘       |
| จำนวนโรงงานในจังหวัด                                  | แห่ง/โรง      | ๑,๗๕๑     | ๑,๗๗๙     | ๑,๗๙๒     | ๑,๘๐๓     | ๑,๘๑๖     | ๑,๘๑๖     |
|   | %yoy          | -๖.๐      | -๔.๘      | -๕.๔      | -๐.๑      | ๓.๗       | ๓.๗       |
| ทุนจดทะเบียนของอุตสาหกรรม                             | ล้านบาท       | ๖๖,๖๙๗.๐  | ๖๗,๕๐๗.๐  | ๖๗,๙๖๑.๐  | ๗๐,๙๘๕.๐  | ๗๑,๘๓๓.๐  | ๗๑,๘๓๓.๐  |
|   | %yoy          | -๐.๕      | ๐.๔       | -๒.๖      | ๑.๐       | ๗.๗       | ๗.๗       |

ตารางที่ ๑๑ เครื่องชี้เศรษฐกิจ (ต่อ)

| เครื่องชี้เศรษฐกิจ                   | หน่วย         | ปี ๒๕๕๕     | ปี ๒๕๕๖   |           |           |           | ม.ค.-ธ.ค.   |
|--------------------------------------|---------------|-------------|-----------|-----------|-----------|-----------|-------------|
|                                      |               |             | ไตรมาส ๑  | ไตรมาส ๒  | ไตรมาส ๓  | ไตรมาส ๔  |             |
| ดัชนีผลผลิตภาคบริการ                 | %yoy          | ๔.๕         | ๑๒.๓      | ๓๕.๔      | ๒๒.๕      | ๒๘.๕      | ๒๔.๕        |
| (โครงสร้างสัดส่วน ๒๕.๐๐%)            |               |             |           |           |           |           |             |
| ชาวต่างประเทศผ่านด่านตรวจคนเข้าเมือง | คน            | ๑,๕๖๗,๔๙๙   | ๔๕๔,๐๒๙   | ๔๗๓,๖๕๒   | ๔๐๗,๖๓๒   | ๖๘๐,๑๐๖   | ๒,๐๑๕,๔๑๙   |
|                                      | %yoy          | ๑.๐         | ๑๕.๔      | ๗๙.๐      | -๓.๘      | ๔๐.๐      | ๒๘.๖        |
| จำนวนผู้เข้าพักแรม                   | คน            | ๑,๑๔๕,๘๓๐   | ๓๒๖,๖๖๓   | ๔๒๔,๒๔๖   | ๔๗๑,๐๔๖   | ๔๘๖,๖๘๙   | ๑,๗๐๘,๖๔๔   |
|                                      | %yoy          | -๑.๔        | ๑๑.๗      | ๕๘.๙      | ๖๖.๐      | ๖๐.๘      | ๔๙.๑        |
| ปริมาณการใช้ไฟฟ้าในโรงแรมที่พัก      | ล้านกิโลวัตต์ | ๑๒๘.๕       | ๓๑.๖      | ๓๔.๓      | ๓๓.๒      | ๓๑.๔      | ๑๓๐.๖       |
|                                      | %yoy          | ๐.๙         | ๑.๕       | ๗.๖       | ๐.๗       | -๓.๐      | ๑.๗         |
| จำนวนผู้โดยสารผ่านสนามบิน            | คน            | ๒,๑๒๗,๘๓๖   | ๖๒๐,๖๒๖   | ๖๔๐,๒๐๑   | ๖๓๕,๕๐๒   | ๖๘๓,๒๔๐   | ๒,๕๗๙,๕๖๙   |
|                                      | %yoy          | ๑๔          | ๑๘        | ๒๔        | ๒๓        | ๒๐        | ๒๑          |
| เศรษฐกิจด้านอุปสงค์                  |               |             |           |           |           |           |             |
| ดัชนีการบริโภคภาคเอกชน               | %yoy          | ๘.๔         | ๓๗.๔      | ๖.๐       | -๑.๒      | -๒๐.๒     | ๓.๙         |
| ภาษีมูลค่าเพิ่ม                      | ล้านบาท       | ๖,๓๒๓.๐     | ๑,๙๔๘.๑   | ๑,๖๗๔.๒   | ๑,๕๙๕.๑   | ๑,๕๐๓.๖   | ๖,๗๒๑.๐     |
|                                      | %yoy          | -๐.๑        | ๓๐.๒      | ๔.๑       | ๔.๑       | -๑๐.๘     | ๖.๓         |
| รถยนต์จดทะเบียนใหม่                  | คัน           | ๔๖,๓๐๙      | ๑๐,๐๙๔    | ๑๑,๑๑๖    | ๑๐,๔๙๓    | ๘,๗๕๐     | ๔๐,๔๕๓      |
|                                      | %yoy          | -๙.๕        | -๒.๔      | -๑๕.๓     | -๑๖.๘     | -๑๔.๔     | -๑๒.๖       |
| รถจักรยานยนต์จดทะเบียนใหม่           | คัน           | ๒๔,๔๗๔      | ๗,๔๒๕     | ๕,๙๙๒     | ๕,๖๑๕     | ๓,๙๑๗     | ๒๒,๙๔๙      |
|                                      | %yoy          | ๘๒.๗        | ๙๐.๐      | ๑๘.๘      | -๒๐.๖     | -๕๓.๗     | -๖.๒        |
| ดัชนีการลงทุนภาคเอกชน                | %yoy          | ๑๙.๔        | -๒.๔      | -๘.๑      | -๑.๐      | ๒๑.๗      | ๒.๓         |
| พื้นที่อนุญาตก่อสร้างรวม             | ตารางเมตร     | ๒,๑๙๒,๗๙๔.๙ | ๓๕๒,๕๑๒.๘ | ๓๙๘,๔๖๕.๕ | ๓๙๑,๑๐๓.๒ | ๕๑๙,๘๖๗.๔ | ๑,๖๖๑,๙๔๘.๙ |
|                                      | %yoy          | ๔๘.๙        | -๔๕.๘     | -๔๓.๐     | -๘.๘      | ๒๕.๓      | -๒๔.๒       |
| รถยนต์เพื่อการพาณิชย์                | คัน           | ๑,๖๓๑       | ๔๔๔       | ๓๙๕       | ๓๒๑       | ๕๒๙       | ๑,๖๘๙       |
|                                      | %yoy          | ๑๒.๓        | ๒๙.๘      | ๐.๘       | -๒๙.๓     | ๑๙.๔      | ๓.๖         |
| สินเชื่อบริษัท                       | ล้านบาท       | ๑๖๑,๘๒๔.๖   | ๑๘๖,๙๕๘.๐ | ๑๘๘,๔๗๗.๔ | ๑๙๘,๐๕๔.๑ | ๒๐๙,๘๑๗.๕ | ๑๙๕,๘๒๖.๘   |
|                                      | %yoy          | ๗.๐         | ๒๔.๘      | ๒๑.๘      | ๑๗.๐      | ๒๐.๙      | ๒๑.๐        |
| ดัชนีการใช้จ่ายของรัฐบาล             | %yoy          | ๘.๘         | -๖.๕      | ๓.๒       | -๑๐.๗     | -๒.๓      | -๔.๔        |



**ตารางที่ ๑๑ เครื่องชี้เศรษฐกิจ (ต่อ)**

| เครื่องชี้เศรษฐกิจ                       | หน่วย   | ปี ๒๕๕๕   | ปี ๒๕๕๖   |           |           |           | ม.ค.-ธ.ค. |
|--|---------|-----------|-----------|-----------|-----------|-----------|-----------|
|  |         |           | ไตรมาส ๑  | ไตรมาส ๒  | ไตรมาส ๓  | ไตรมาส ๔  |           |
| รายจ่ายประจำ                             | ล้านบาท | ๒๓,๐๐๔.๑  | ๔,๙๕๓.๔   | ๕,๒๓๒.๒   | ๕,๔๒๒.๐   | ๕,๙๑๕.๖   | ๒๑,๕๒๓.๑  |
|  | %yoy    | ๑๗.๑      | -๑๕.๕     | ๑.๕       | -๑๐.๒     | -๐.๗      | -๖.๔      |
| รายจ่ายลงทุน                             | ล้านบาท | ๖,๔๖๐.๖   | ๑,๔๙๖.๑   | ๑,๗๗๑.๑   | ๒,๒๔๒.๕   | ๑,๒๒๙.๑   | ๖,๗๓๘.๗   |
|  | %yoy    | -๑๖.๙     | ๖๔.๘      | ๙.๗       | -๑๒.๓     | -๑๑.๐     | ๔.๓       |
| ดัชนีการค้าขายแดน                        | %yoy    | -๙.๗      | ๔.๑       | -๑๒.๗     | -๙.๑      | -๙.๒      | -๗.๑      |
| มูลค่าการส่งออกผ่านด่านศุลกากร           | ล้านบาท | ๔๕๑,๒๕๗.๔ | ๑๐๒,๒๑๕.๓ | ๑๐๑,๗๒๔.๙ | ๑๐๓,๓๔๖.๒ | ๑๐๙,๒๔๔.๖ | ๔๑๖,๕๓๑.๐ |
|  | %yoy    | -๑๓.๖     | -๓.๗      | -๑๖.๐     | -๙.๒      | -๐.๙      | -๗.๗      |
| มูลค่าการนำเข้าผ่านด่านศุลกากร           | ล้านบาท | ๓๓๖,๓๑๑.๖ | ๘๑,๗๖๓.๕  | ๗๙,๗๘๗.๙  | ๘๔,๙๘๘.๙  | ๖๘,๓๙๓.๘  | ๓๑๔,๙๓๔.๑ |
|  | %yoy    | -๓.๘      | ๑๕.๘      | -๘.๒      | -๙.๐      | -๑๙.๘     | -๖.๔      |
| <b>ด้านรายได้ (Income)</b>               |         |           |           |           |           |           |           |
| ดัชนีรายได้เกษตรกร                       | %yoy    | -๑๗.๓     | -๑๙.๗     | -๒๗.๙     | -๑๔.๖     | -๒๐.๑     | -๒๐.๒     |
| ดัชนีผลผลิตภาคเกษตรกรรม                  | %yoy    | ๑๒.๔      | -๐.๙      | -๑๒.๔     | -๖.๙      | -๑๕.๙     | -๘.๒      |
| ดัชนีราคาผลผลิตภาคเกษตรกรรม              | %yoy    | -๒๖.๕     | -๑๙.๐     | -๑๗.๖     | -๘.๓      | -๕.๐      | -๑๓.๐     |
| <b>ด้านการเงิน</b>                       |         |           |           |           |           |           |           |
| ปริมาณเงินฝากรวม                         | ล้านบาท | ๑๘๖,๕๐๕.๙ | ๑๙๕,๔๐๒.๐ | ๑๙๖,๙๙๐.๙ | ๑๙๗,๓๙๕.๒ | ๒๐๑,๒๕๐.๕ | ๑๙๗,๗๕๙.๖ |
|  | %yoy    | ๑๗.๔      | ๑๐.๕      | ๗.๔       | ๓.๗       | ๒.๙       | ๖.๐       |
| ปริมาณสินเชื่อรวม                        | ล้านบาท | ๑๖๑,๘๒๔.๖ | ๑๘๖,๙๕๘.๐ | ๑๘๘,๔๗๗.๔ | ๑๙๘,๐๕๕.๑ | ๒๐๙,๘๑๗.๕ | ๑๙๕,๘๒๖.๘ |
|  | %yoy    | ๗.๐       | ๒๔.๘      | ๒๑.๘      | ๑๗.๐      | ๒๐.๙      | ๒๑.๐      |
| <b>ด้านเสถียรภาพเศรษฐกิจ (Stability)</b> |         |           |           |           |           |           |           |
| ดัชนีราคาผู้บริโภคทั่วไป                 |         | ๑๐๔.๑     | ๑๐๖.๘     | ๑๐๗.๑     | ๑๐๘.๔     | ๑๐๘.๖     | ๑๐๗.๗     |
| (อัตราเงินเฟ้อทั่วไป)                    | %yoy    | ๔.๒       | ๓.๓       | ๓.๕       | ๔.๖       | ๒.๕       | ๓.๕       |
| - อาหารและเครื่องดื่ม                    | %yoy    | ๕.๔       | ๒.๙       | ๔.๗       | ๗.๑       | ๔.๒       | ๔.๗       |
| - ไม่ใช่อาหารและเครื่องดื่ม              | %yoy    | ๒.๓       | ๓.๒       | ๑.๙       | ๑.๖       | ๑.๐       | ๑.๙       |
| ดัชนีราคาผู้ผลิต                         |         | ๑๓๙.๓     | ๑๓๙.๗     | ๑๔๐.๐     | ๑๓๙.๑     | ๑๔๐.๐     | ๑๓๙.๗     |
| (อัตราการเปลี่ยนแปลง)                    | %yoy    | ๑.๐       | ๐.๑       | ๐.๔       | ๐.๔       | ๐.๔       | ๐.๓       |
| การจ้างงาน (Employment)                  | คน      | ๑๖๓,๗๔๙   | ๑๙๖,๘๔๗   | ๑๙๗,๘๗๒   | ๑๙๗,๒๘๖   | ๑๙๘,๔๔๗   | ๑๙๗,๖๑๓   |
|  | %yoy    | ๔.๙       | ๒๔.๖      | ๒๔.๐      | ๑๘.๗      | ๑๕.๙      | ๒๐.๗      |

เครื่องชี้ภาวะเศรษฐกิจการคลังจังหวัดสงขลา (Economic and Fiscal) รายเดือน  
 ตารางที่ ๑๒ เครื่องชี้การคลัง

| เครื่องชี้การคลัง      | หน่วย   | ปีงบประมาณ<br>พ.ศ.๒๕๕๕ | ปีงบประมาณ พ.ศ.๒๕๕๖     |                          |                           |                         | ปีงบประมาณ<br>พ.ศ.๒๕๕๖ |
|------------------------|---------|------------------------|-------------------------|--------------------------|---------------------------|-------------------------|------------------------|
|                        |         |                        | ไตรมาส ๑<br>ต.ค.-ธ.ค.๕๕ | ไตรมาส ๒<br>ม.ค.-มี.ค.๕๖ | ไตรมาส ๓<br>เม.ย.-มิ.ย.๕๖ | ไตรมาส ๔<br>ก.ค.-ก.ย.๕๖ |                        |
| รายได้จัดเก็บ          | ล้านบาท | ๑๔,๕๒๓.๙               | ๓,๒๑๙.๗                 | ๓,๖๖๖.๗                  | ๔,๐๓๗.๔                   | ๓,๖๗๑.๗                 | ๑๔,๕๕๙.๕               |
|                        | %yoy    | ๒.๖                    | ๔.๘                     | ๔.๒                      | -๘.๓                      | ๔.๐                     | ๐.๕                    |
| สรรพากรพื้นที่         | ล้านบาท | ๑๑,๗๖๑.๕               | ๒,๕๙๒.๗                 | ๒,๙๕๕.๙                  | ๓,๔๐๓.๒                   | ๒,๙๙๕.๗                 | ๑๑,๙๔๖.๕               |
|                        | %yoy    | ๐.๓                    | ๖.๗                     | ๑๐.๕                     | -๘.๐                      | ๑.๔                     | ๑.๖                    |
| สรรพสามิตพื้นที่       | ล้านบาท | ๑,๐๘๑.๐                | ๑๖๔.๕                   | ๑๘๑.๖                    | ๒๐๔.๑                     | ๒๒๘.๙                   | ๗๗๙.๑                  |
|                        | %yoy    | -๒.๕                   | -๔๓.๕                   | -๔๘.๘                    | -๒๔.๖                     | ๓๙.๒                    | -๒๗.๙                  |
| ด้านศุลกากร            | ล้านบาท | ๑,๑๘๖.๔                | ๒๙๗.๔                   | ๓๑๔.๐                    | ๒๔๐.๑                     | ๒๖๓.๒                   | ๑,๑๑๔.๗                |
|                        | %yoy    | ๓๘.๐                   | ๕.๑                     | -๑.๕                     | -๒๔.๐                     | -๒.๐                    | -๖.๐                   |
| ธนาภิรักษ์พื้นที่      | ล้านบาท | ๒๔.๐                   | ๑๔.๒                    | ๒๑.๐                     | ๑๐.๗                      | ๑๐.๒                    | ๕๖.๐                   |
|                        | %yoy    | ๒๐.๐                   | ๔๑๑.๓                   | ๘๒.๐                     | ๕๒๙.๙                     | ๒๗.๑                    | ๑๓๓.๖                  |
| ส่วนราชการอื่น ๆ       | ล้านบาท | ๔๗๑.๐                  | ๑๕๐.๙                   | ๑๙๕.๒                    | ๑๗๙.๓                     | ๑๗๓.๗                   | ๖๙๙.๐                  |
|                        | %yoy    | ๙.๑                    | ๑๓๒.๖                   | ๒๓.๔                     | ๕๕.๗                      | ๓๐.๗                    | ๔๘.๔                   |
| รายได้นำส่งคลัง        | ล้านบาท | ๗,๑๘๗.๘                | ๑,๓๑๘.๔                 | ๑,๔๘๒.๔                  | ๑,๕๕๓.๒                   | ๑,๕๔๗.๗                 | ๕,๙๐๑.๗                |
|                        | %yoy    | -๑๕.๑                  | -๑๘.๐                   | -๒๐.๔                    | -๒๘.๓                     | -๐.๒                    | -๑๗.๙                  |
| รายจ่ายเงินงบประมาณรวม | ล้านบาท | ๒๘,๒๓๗.๗               | ๗,๓๓๗.๒                 | ๖,๔๔๙.๔                  | ๗,๐๐๓.๒                   | ๗,๖๖๔.๕                 | ๒๘,๔๕๔.๔               |
|                        | %yoy    | ๑.๑                    | ๒๐.๑                    | -๔.๗                     | ๓.๕                       | -๑๐.๘                   | ๐.๘                    |
| ดุลเงินงบประมาณ        | ล้านบาท | -๑๓,๘๔๐.๔              | -๔,๒๒๐.๙                | -๒,๗๔๓.๑                 | -๒,๙๗๓.๗                  | -๓,๙๖๓.๐                | -๑๓,๙๐๐.๗              |
|                        | %yoy    | -๐.๗                   | ๓๙.๐                    | -๑๗.๕                    | ๒๔.๐                      | -๒๒.๐                   | ๐.๔                    |



## ประชากร

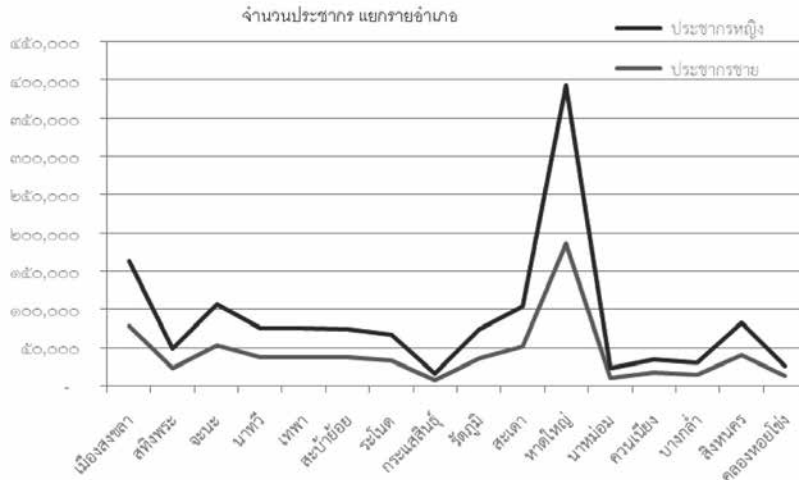
จังหวัดสงขลามีประชากร ณ เดือนธันวาคม ๒๕๕๖ จำนวนรวมทั้งสิ้น ๑,๓๕๙,๘๙๐ คน แบ่งเป็นเพศชาย ๖๗๘,๔๕๖ คน คิดเป็นร้อยละ ๔๘.๘๒ เพศหญิง ๗๑๑,๔๓๔ คน คิดเป็นร้อยละ ๕๑.๑๘ จำนวนครัวเรือน ๔๘๐,๒๑๕ ครัวเรือน

ตารางที่ ๑๓ จำนวนประชากร จังหวัดสงขลา

| ที่ | อำเภอ            | จำนวนตำบล | ประชากรชาย | ประชากรหญิง | รวมจำนวนประชากร | จำนวนครัวเรือน |
|-----|------------------|-----------|------------|-------------|-----------------|----------------|
| ๑   | อำเภอเมืองสงขลา  | ๖         | ๗๘,๓๑๒     | ๘๔,๕๒๐      | ๑๖๒,๘๓๒         | ๖๔,๘๖๕         |
| ๒   | อำเภอสทิงพระ     | ๑๑        | ๒๓,๗๓๙     | ๒๔,๘๙๒      | ๔๘,๖๓๑          | ๑๓,๘๘๙         |
| ๓   | อำเภอจะนะ        | ๑๔        | ๕๓,๑๕๘     | ๕๓,๐๔๖      | ๑๐๖,๒๐๔         | ๒๖,๘๙๘         |
| ๔   | อำเภอนาทวี       | ๑๑        | ๓๗,๘๔๕     | ๓๗,๔๙๔      | ๗๕,๓๓๙          | ๒๑,๑๗๙         |
| ๕   | อำเภอเทพา        | ๗         | ๓๗,๔๓๖     | ๓๗,๒๗๙      | ๗๔,๗๑๕          | ๑๙,๔๙๓         |
| ๖   | อำเภอสะบ้าย้อย   | ๙         | ๓๗,๓๘๓     | ๓๗,๐๑๑      | ๗๔,๓๙๔          | ๑๗,๖๓๒         |
| ๗   | อำเภอรโนด        | ๑๓        | ๓๓,๑๒๒     | ๓๓,๘๑๘      | ๖๖,๙๔๐          | ๒๐,๙๘๑         |
| ๘   | อำเภอกะแสสินธุ์  | ๔         | ๗,๖๓๒      | ๗,๘๓๕       | ๑๕,๔๖๗          | ๔,๗๖๐          |
| ๙   | อำเภอรัตนภูมิ    | ๕         | ๓๖,๒๘๒     | ๓๖,๙๕๕      | ๗๓,๒๓๗          | ๒๒,๕๘๘         |
| ๑๐  | อำเภอสะเดา       | ๘         | ๕๑,๐๘๙     | ๕๒,๖๔๘      | ๑๐๓,๗๓๗         | ๔๕,๗๑๒         |
| ๑๑  | อำเภอหาดใหญ่     | ๑๓        | ๑๘๖,๒๖๙    | ๒๐๗,๕๕๑     | ๓๙๓,๘๒๐         | ๑๕๙,๙๖๖        |
| ๑๒  | อำเภอนาหม่อม     | ๔         | ๑๐,๙๑๕     | ๑๑,๕๙๒      | ๒๒,๕๐๗          | ๗,๗๕๔          |
| ๑๓  | อำเภอควนเนียง    | ๕         | ๑๖,๘๗๗     | ๑๗,๖๐๘      | ๓๔,๔๘๕          | ๑๐,๔๗๙         |
| ๑๔  | อำเภอบางกล่ำ     | ๔         | ๑๔,๘๑๐     | ๑๔,๙๖๙      | ๒๙,๗๗๙          | ๑๐,๘๒๓         |
| ๑๕  | อำเภอสิงหนคร     | ๑๐        | ๔๐,๔๗๔     | ๔๑,๕๔๕      | ๘๒,๐๑๙          | ๒๔,๑๔๖         |
| ๑๖  | อำเภอคลองหอยโข่ง | ๔         | ๑๓,๑๑๓     | ๑๒,๖๗๑      | ๒๕,๗๘๔          | ๙,๐๕๐          |
| รวม |                  | ๑๒๘       | ๖๗๘,๔๕๖    | ๗๑๑,๔๓๔     | ๑,๓๘๙,๘๙๐       | ๔๘๐,๒๑๕        |

**การปกครอง**

แบ่งเขตการปกครองเป็น ๑๖ อำเภอ ๑๒๘ ตำบล ๑,๐๒๓ หมู่บ้าน ๔๘ เทศบาล ๙๒ องค์การบริหารส่วนตำบล



ตารางที่ ๑๔ จำนวนประชากร แยกเป็นรายเทศบาลที่มีหน่วยงานทะเบียน

| ลำดับที่ | เทศบาล                | จำนวนประชากรชาย | จำนวนประชากรหญิง | รวม    | จำนวนครัวเรือน |
|----------|-----------------------|-----------------|------------------|--------|----------------|
| ๑        | เทศบาลนครสงขลา        | ๓๒,๘๑๙          | ๓๕,๑๒๘           | ๖๗,๙๔๗ | ๒๖,๕๓๘         |
| ๒        | เทศบาลตำบลพะวง        | ๑๔,๒๒๓          | ๑๕,๓๑๗           | ๒๙,๕๔๐ | ๑๑,๙๗๓         |
| ๓        | เทศบาลเมืองเขารูปช้าง | ๑๘,๔๕๘          | ๒๐,๓๖๗           | ๓๘,๘๒๕ | ๑๗,๕๕๔         |
| ๔        | เทศบาลตำบลเกาะแต้ว    | ๕,๓๕๗           | ๕,๖๔๖            | ๑๑,๐๐๓ | ๓,๒๑๑          |
| ๕        | เทศบาลตำบลสทิงพระ     | ๑,๔๑๘           | ๑,๕๒๖            | ๒,๙๔๔  | ๑,๑๙๑          |
| ๖        | เทศบาลตำบลจะนะ        | ๓,๓๙๑           | ๓,๔๑๕            | ๖,๘๐๖  | ๒,๘๑๔          |
| ๗        | เทศบาลตำบลนาทวี       | ๓,๕๔๒           | ๓,๕๓๕            | ๗,๐๗๗  | ๓,๔๔๕          |
| ๘        | เทศบาลตำบลลำไพล       | ๗,๕๗๓           | ๗,๗๘๓            | ๑๕,๓๕๖ | ๔,๑๘๘          |
| ๙        | เทศบาลตำบลเทพา        | ๑,๒๘๙           | ๑,๓๒๔            | ๒,๖๑๓  | ๙๖๓            |
| ๑๐       | เทศบาลตำบลสะบ้าย้อย   | ๗๓๙             | ๗๘๖              | ๑,๕๒๕  | ๗๓๑            |
| ๑๑       | เทศบาลตำบลระโนด       | ๒,๓๙๖           | ๒,๕๕๘            | ๔,๙๕๔  | ๑,๘๙๗          |
| ๑๒       | เทศบาลตำบลปอตรู       | ๕,๗๗๖           | ๕,๙๖๗            | ๑๑,๗๔๓ | ๓,๒๑๗          |
| ๑๓       | เทศบาลตำบลนาสีทอง     | ๑,๓๖๐           | ๑,๔๗๕            | ๒,๘๓๕  | ๙๘๓            |
| ๑๔       | เทศบาลตำบลกำแพงเพชร   | ๒,๔๐๑           | ๒,๕๘๗            | ๔,๙๘๘  | ๒,๒๒๙          |
| ๑๕       | เทศบาลเมืองสทิงตะกอน  | ๑๐,๑๙๔          | ๑๐,๖๔๒           | ๒๐,๘๓๖ | ๗,๗๘๖          |

ตารางที่ ๑๔ จำนวนประชากร แยกเป็นรายเทศบาลที่มีหน่วยงานทะเบียน (ต่อ)

| ลำดับที่ | เทศบาล                  | ประชากรชาย | ประชากรหญิง | ประชากรรวม | จำนวนครัวเรือน |
|----------|-------------------------|------------|-------------|------------|----------------|
| ๑๖       | เทศบาลตำบลสำนักขาม      | ๖,๑๗๘      | ๗,๒๖๕       | ๑๓,๔๔๓     | ๗,๘๑๙          |
| ๑๗       | เทศบาลตำบลคลองแงะ       | ๔,๑๓๔      | ๔,๑๘๓       | ๘,๓๑๗      | ๓,๐๘๗          |
| ๑๘       | เทศบาลเมืองป่าดงเขารีย์ | ๗,๖๖๐      | ๗,๙๗๐       | ๑๕,๖๓๐     | ๕,๒๙๘          |
| ๑๙       | เทศบาลตำบลปรึก          | ๓,๑๐๑      | ๓,๒๗๗       | ๖,๓๗๘      | ๑,๗๙๒          |
| ๒๐       | เทศบาลนครหาดใหญ่        | ๗๓,๗๐๐     | ๘๔,๗๔๓      | ๑๕๘,๔๔๓    | ๖๒,๐๐๘         |
| ๒๑       | เทศบาลตำบลคูเต่า        | ๕,๔๕๔      | ๕,๕๘๐       | ๑๑,๐๓๔     | ๒,๗๘๕          |
| ๒๒       | เทศบาลตำบลน้ำน้อย       | ๖,๔๗๔      | ๗,๐๔๘       | ๑๓,๕๒๒     | ๔,๘๒๙          |
| ๒๓       | เทศบาลตำบลบ้านไร่       | ๓,๓๖๗      | ๓,๔๙๓       | ๖,๘๖๐      | ๒,๗๙๘          |
| ๒๔       | เทศบาลเมืองคลองแห       | ๑๕,๔๙๗     | ๑๗,๓๖๑      | ๓๒,๘๕๘     | ๑๕,๓๗๖         |
| ๒๕       | เทศบาลเมืองควนลัง       | ๒๐,๑๒๕     | ๒๒,๔๙๙      | ๔๒,๖๒๔     | ๒๐,๐๖๑         |
| ๒๖       | เทศบาลเมืองคอหงส์       | ๒๑,๒๙๘     | ๒๓,๕๔๗      | ๔๔,๘๔๕     | ๒๓,๔๕๗         |
| ๒๗       | เทศบาลตำบลพะตง          | ๓,๗๓๗      | ๔,๐๘๒       | ๗,๘๑๙      | ๓,๐๘๗          |
| ๒๘       | เทศบาลเมืองบ้านพรุ      | ๑๑,๐๓๕     | ๑๑,๘๗๙      | ๒๒,๙๑๔     | ๙,๖๑๐          |
| ๒๙       | เทศบาลตำบลควนเนียง      | ๑,๙๘๓      | ๒,๑๓๗       | ๔,๑๒๐      | ๑,๘๒๙          |
| ๓๐       | เทศบาลตำบลท่าช้าง       | ๑๐,๐๑๑     | ๑๐,๑๔๕      | ๒๐,๑๕๖     | ๗,๙๓๗          |
| ๓๑       | เทศบาลเมืองสิงหนคร      | ๑๘,๗๘๒     | ๑๙,๐๒๗      | ๓๗,๘๐๙     | ๑๑,๑๔๖         |
| ๓๒       | เทศบาลตำบลทุ่งลาน       | ๓,๓๓๙      | ๓,๕๔๕       | ๖,๘๘๔      | ๒,๑๑๒          |
| รวม      |                         | ๓๒๖,๘๑๑    | ๓๕๕,๘๓๗     | ๖๘๒,๖๔๘    | ๒๗๓,๗๕๑        |

ที่มา: ที่ทำการปกครองจังหวัดสงขลา (ข้อมูล ณ ธันวาคม ๒๕๕๖)

หมายเหตุ: อีก ๑๖ เทศบาลไม่มีหน่วยงานทะเบียนฯ

ตารางที่ ๑๕ จำนวนตำบล หมู่บ้าน เทศบาล และ อบต. จังหวัดสงขลา

| ที่ | อำเภอ       | ตำบล | หมู่บ้าน | เทศบาล | อบต. |
|-----|-------------|------|----------|--------|------|
| ๑   | เมืองสงขลา  | ๖    | ๔๗       | ๔      | ๒    |
| ๒   | สทิงพระ     | ๑๑   | ๗๙       | ๑      | ๑๑   |
| ๓   | จะนะ        | ๑๔   | ๑๓๙      | ๓      | ๑๒   |
| ๔   | นาทวี       | ๑๑   | ๙๒       | ๒      | ๙    |
| ๕   | เทพา        | ๗    | ๖๗       | ๒      | ๖    |
| ๖   | สะบ้าย้อย   | ๙    | ๖๒       | ๒      | ๘    |
| ๗   | ระโนด       | ๑๓   | ๗๓       | ๓      | ๑๐   |
| ๘   | กระแสสินธุ์ | ๔    | ๒๒       | ๒      | ๒    |
| ๙   | รัตภูมิ     | ๕    | ๖๓       | ๔      | ๓    |
| ๑๐  | สะเดา       | ๘    | ๖๖       | ๖      | ๖    |
| ๑๑  | หาดใหญ่     | ๑๓   | ๙๓       | ๑๐     | ๕    |
| ๑๒  | นาหม่อม     | ๔    | ๒๙       | -      | ๔    |
| ๑๓  | ควนเนียง    | ๕    | ๔๖       | ๒      | ๓    |
| ๑๔  | บางกล่ำ     | ๔    | ๓๖       | ๒      | ๒    |
| ๑๕  | สิงหนคร     | ๑๐   | ๗๗       | ๓      | ๗    |
| ๑๖  | คลองหอยโข่ง | ๔    | ๓๒       | ๒      | ๒    |
| รวม |             | ๑๒๘  | ๑,๐๒๓    | ๔๘     | ๙๒   |

ที่มา: ท้องถิ่นจังหวัดสงขลา (ข้อมูล ณ ธันวาคม ๒๕๕๖)

## การนับถือศาสนา

ประชากรในพื้นที่จังหวัดสงขลาส่วนใหญ่ ร้อยละ ๖๓.๖๕ นับถือศาสนาพุทธ รองลงมาร้อยละ ๓๓.๑๖ นับถือศาสนาอิสลาม ร้อยละ ๓.๑๙ นับถือศาสนาอื่นๆ (ศาสนาคริสต์ ฮินดู)

จังหวัดสงขลามีวัด จำนวน ๔๑๗ แห่ง ที่พักสงฆ์ จำนวน ๑๐๙ แห่ง มัสยิด จำนวน ๓๘๗ แห่ง โบสถ์คริสต์ จำนวน ๑๒ แห่ง

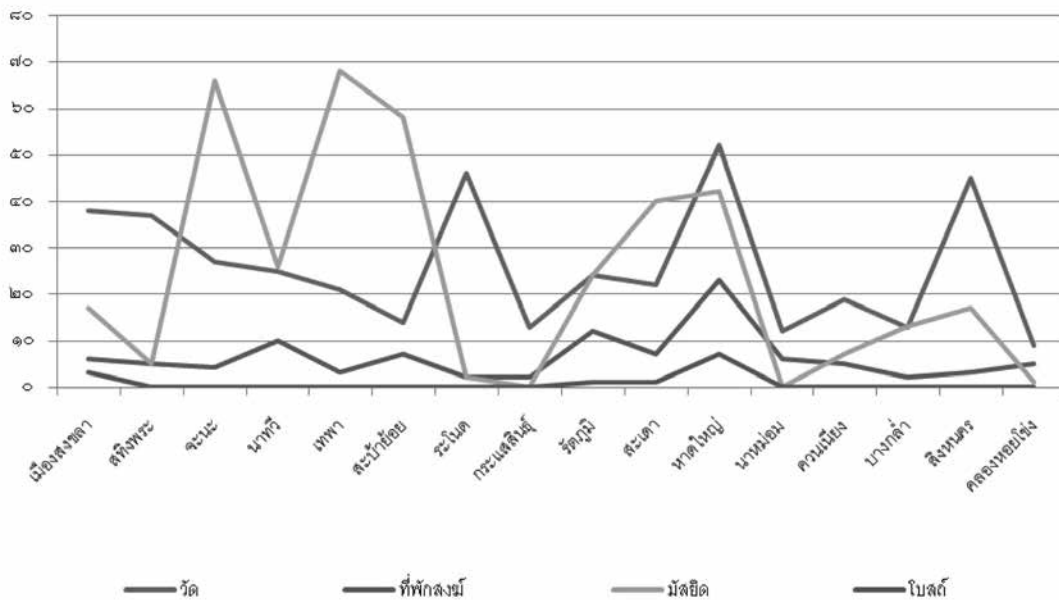
ตารางที่ ๑๖ จำนวนวัด มัสยิดและโบสถ์จังหวัดสงขลา

| ลำดับที่ | อำเภอ       | จำนวนวัด | จำนวนที่พักระสงฆ์ | จำนวนมัสยิด | จำนวนโบสถ์ | จำนวนพระภิกษุ สามเณร |        |       |
|----------|-------------|----------|-------------------|-------------|------------|----------------------|--------|-------|
|          |             |          |                   |             |            | ภิกษุ                | สามเณร | รวม   |
| ๑        | เมืองสงขลา  | ๓๘       | ๖                 | ๑๗          | ๓          | ๓๐๔                  | ๑๑๕    | ๔๑๘   |
| ๒        | สทิงพระ     | ๓๗       | ๕                 | ๕           | -          | ๑๙๓                  | ๗๒     | ๒๖๕   |
| ๓        | จะนะ        | ๒๗       | ๔                 | ๖๖          | -          | ๑๒๔                  | ๙      | ๑๓๓   |
| ๔        | นาทวี       | ๒๕       | ๑๐                | ๒๖          | -          | ๑๓๗                  | ๑๙     | ๑๕๖   |
| ๕        | เทพา        | ๒๑       | ๓                 | ๖๘          | -          | ๖๑                   | ๑๕     | ๗๖    |
| ๖        | สะบ้าย้อย   | ๑๔       | ๗                 | ๕๘          | -          | ๙๖                   | ๓      | ๙๙    |
| ๗        | ระโนด       | ๔๖       | ๒                 | ๒           | -          | ๑๙๔                  | ๓๙๓    | ๒๓๓   |
| ๘        | กระแสสินธุ์ | ๑๓       | ๒                 | -           | -          | ๗๒                   | ๒๑     | ๙๓    |
| ๙        | รัตภูมิ     | ๒๔       | ๑๒                | ๒๔          | ๑          | ๑๔๘                  | ๔      | ๑๕๒   |
| ๑๐       | สะเดา       | ๒๒       | ๗                 | ๔๐          | ๑          | ๒๒๕                  | ๓๑     | ๒๕๖   |
| ๑๑       | หาดใหญ่     | ๕๒       | ๒๓                | ๔๒          | ๗          | ๖๑๘                  | ๒๒๒    | ๘๔๐   |
| ๑๒       | นาหม่อม     | ๑๒       | ๖                 | -           | -          | ๕๓                   | ๓      | ๕๖    |
| ๑๓       | ควนเนียง    | ๑๙       | ๕                 | ๗           | -          | ๑๒๘                  | ๖      | ๑๓๔   |
| ๑๔       | บางกล่ำ     | ๑๓       | ๒                 | ๑๓          | -          | ๘๒                   | ๓      | ๘๕    |
| ๑๕       | สิงหนคร     | ๔๕       | ๓                 | ๑๗          | -          | ๓๑๐                  | ๑๖     | ๓๒๖   |
| ๑๖       | คลองหอยโข่ง | ๙        | ๕                 | ๑           | -          | ๕๓                   | ๒      | ๕๕    |
| รวม      |             | ๔๑๗      | ๑๐๙               | ๓๘๗         | ๑๒         | ๒,๗๙๘                | ๕๗๙    | ๓,๓๗๗ |

ที่มา: สำนักงานวัฒนธรรมจังหวัดสงขลา และสำนักพระพุทธศาสนาจังหวัดสงขลา (ข้อมูล ณ ธันวาคม ๒๕๕๖)



กราฟแสดง จำนวนวัด มัสยิด โบสถ์จังหวัดสงขลา ปี ๒๕๕๖



ที่มา: สำนักงานวัฒนธรรมจังหวัดสงขลา และสำนักพระพุทธศาสนาจังหวัดสงขลา

**ขนบธรรมเนียม ประเพณี และวัฒนธรรม  
มรดกทางวัฒนธรรม**

สงขลาเป็นเมืองเก่าแก่ที่มีความเป็นมาทางประวัติศาสตร์อย่างยาวนาน จึงมีมรดกทางวัฒนธรรมที่ตกทอดมาถึงยุคปัจจุบันนี้มากมาย สามารถศึกษาได้ตามสถานที่ต่างๆ เช่น ประติมากรรม งานประติมากรรมเท่าที่ค้นพบในจังหวัดสงขลา ส่วนใหญ่พบตามแหล่งโบราณคดี มักเป็นรูปเคารพ มีทั้งประติมากรรมที่สลักจากหินหรือไม้ หล่อด้วยสำริดหรือปั้นด้วยดินเผา เช่น ลวดลายปูนปั้นหน้าบันพระอุโบสถรูปปั้นเทพพนม เทวดา เป็นต้น เช่น ประติมากรรมที่วัดดีหลวง ตำบลชุมพล อำเภอสทิงพระ จังหวัดสงขลา ประติมากรรมวัดแหลมพ้อ ตำบลเกาะยอ อำเภอเมืองสงขลา ฯลฯ

จิตรกรรม หรือภาพเขียนเป็นงานศิลปะ งานจิตรกรรม

ที่พบในจังหวัดสงขลา มีหลากหลายประเภท เช่น ปรางค์ในหนังสือбуд ภาพพระบฏ ตู้พระธรรม และภาพจิตรกรรมฝาผนัง ที่เป็นดังนี้เพราะจังหวัดสงขลา มีประวัติความเป็นมาที่ยาวนาน งานจิตรกรรมสาธารณะที่โดดเด่นคืองานจิตรกรรมฝาผนังในวัดต่างๆ เช่น จิตรกรรมฝาผนังวัดมณีนิมิต ตำบลบ่อยาง อำเภอเมืองสงขลา เป็นภาพเขียนสีฝุ่นบนฝาผนังปูน งานฝีมือช่างหลวงเป็นงานเขียนขึ้นสำคัญที่ช่างเขียนได้สรรค์สร้างขึ้นด้วยความละเอียดปราณีต

**สถาปัตยกรรม** สถาปัตยกรรมที่มีชื่อเสียงของจังหวัดสงขลา เช่น อุโบสถวัดมณีนิมิตวาสุธารวิหาร ตำบลบ่อยาง อำเภอเมืองสงขลา อาคารพิพิธภัณฑ์สถานแห่งชาติสงขลา พระมาลากเจดีย์ศรีรัตน มหาธาตุ วัดพะโคะ ตำบลชุมพล อำเภอสทิงพระ สถาปัตยกรรมจีนในจังหวัดสงขลา ได้แก่ อาคารที่พักอาศัย อาคารศาลเจ้า ฮวงซู่ย ฯลฯ

**งานช่างท้องถิ่น** งานช่างท้องถิ่นสงขลาที่น่าสนใจ ได้แก่ หัตถกรรมกระจูดสะกอม ตำบลสะกอม อำเภอเทพา หัตถกรรมผ้าทอเกาะยอ ตำบลเกาะยอ อำเภอเมืองสงขลา เครื่องปั้นดินเผา สทิงหม้อ ตำบลสทิงหม้อ อำเภอสิงหนคร กระเบื้องดินเผาเมืองสงขลา อำเภอเมืองสงขลา

**ภาษาและวรรณกรรม** สงขลาเป็นจังหวัดที่มีผู้คนหลายวัฒนธรรมอยู่ร่วมกัน ดังนั้นจึงมีภาษาและวรรณกรรมหลากหลาย ปรากฏในรูปของจารึกภาษาถิ่น ตำนาน ตำนาวรรณกรรมพื้นบ้าน ทั้งที่เป็นวรรณกรรมมุขปาฐะและวรรณกรรมลายลักษณ์ซึ่งจะได้นำลักษณะบางประการที่เป็นเฉพาะถิ่นสงขลา เช่น จารึกด้านหลังประภาวลีของรูปนางศยัมมตารา อำเภอสทิงพระ จารึกสุสานสุลต่านสุลัยมาน ตำบลเขาแดง อำเภอสิงหนคร จารึกถ้ำเขาจิ้งโหลน ตำบลคูหาใต้ อำเภอรัตภูมิ ฯลฯ

**ประเพณีกีฬา** มีทั้งกีฬากลางแจ้ง กีฬาในร่ม ลักษณะโดดเด่น คือ การเล่นกีฬาของเด็กเป็นการแสดงออกให้เห็นถึงสภาพสังคม และภูมิปัญญาท้องถิ่นได้ กีฬาพื้นบ้านของจังหวัดสงขลา ที่นิยมเล่นกันแพร่หลาย คือ การเล่นชนไก่ แข่งนกเขา ว่าว สะบ้า หมากขุม ชนวัว

**ดนตรีพื้นบ้าน** จังหวัดสงขลาได้รับอิทธิพลทางวัฒนธรรมจากประเทศอินเดีย การบรรเลงวงดนตรีในจังหวัดสงขลา จึงเน้นที่จังหวะหน้าทับมากกว่าทำนองของเพลงปี่ และรูปแบบของการใช้ดนตรี เป็นเครื่องบรรเลงประกอบพิธีกรรมต่าง ๆ ที่เกี่ยวข้องกับการดำรงชีวิต เช่น การตาย หรือการเรียกประชุมของชาวบ้าน เช่น วงโนรา กะหลอ โตะครีม

**เพลงพื้นบ้าน** เพลงพื้นบ้านในจังหวัดสงขลา มีลักษณะเหมือนการแสดงของจังหวัดต่าง ๆ ในภาคใต้ เนื่องจากเป็นวัฒนธรรมร่วมกันจึงไม่สามารถแยกออกได้ว่า เป็นการแสดงเฉพาะถิ่นสงขลา ได้แก่ เพลงเรือแหลมโพธิ์ เพลงกล่อมเด็ก

**ศาสนา พิธีกรรม ความเชื่อ** จังหวัดสงขลามีผู้นับถือศาสนาต่าง ๆ ประกอบด้วย ศาสนาพุทธ ศาสนาอิสลาม ศาสนาคริสต์ ศาสนาฮินดู และศาสนาอื่น ๆ ส่วนความเชื่อดั้งเดิม เช่น ผีตายาย ทวด ปัจจุบันได้แทรกซึมผสมผสานไป



กับการปฏิบัติกิจพิธีทางศาสนาหลัก ๆ หรือนำพิธีกรรมทางศาสนาบางอย่างมาเข้าร่วมในการปฏิบัติตามพิธีกรรมบางอย่าง เป็นต้นว่า โนราโรงครู พิธีตัดจุกโนรา ความเชื่อมีความหลากหลายเป็นลักษณะของความเชื่อที่ผสมผสานระหว่างความเชื่อในลัทธิดั้งเดิมในศาสนาพราหมณ์ (ฮินดู) ศาสนาพุทธ และความเชื่อที่เกี่ยวเนื่องกับศาสนาอิสลาม รวมทั้งคติความเชื่อที่ยึดถือปฏิบัติสืบต่อกันมาของชาวไทยเชื้อสายจีนในจังหวัดสงขลา เช่น ความเชื่อเกี่ยวกับชาติ ภูพ สวรรค์ และนรก ความเชื่อเกี่ยวกับผีสิง เทวดา และนางไม้ ความเชื่อเกี่ยวกับไสยศาสตร์ ความเชื่อเกี่ยวกับปรากฏการณ์ธรรมชาติ

## งานประเพณี/วัฒนธรรมที่สำคัญของจังหวัดสงขลา

จังหวัดสงขลามีประเพณีวัฒนธรรมอันยาวนาน เนื่องจากในอดีตมีการติดต่อค้าขายกับหลายประเทศ มีการแลกเปลี่ยนและหลอมรวมวัฒนธรรมของชาติต่าง ๆ เข้าด้วยกัน ทำให้มีวัฒนธรรมที่หลากหลายแตกต่างกันออกไป ส่วนประเพณีมีความคล้ายคลึงกับภูมิภาคอื่น แต่จะมีลักษณะเฉพาะอันเป็นเอกลักษณ์ของตนเอง งานประเพณีสำคัญของจังหวัดสงขลาที่สืบทอดกันมาแต่ในอดีต ได้แก่

๑. เทศกาลสงกรานต์ จัดขึ้นในวันที่ ๑๓ เมษายน ของทุกปี เป็นวันขึ้นปีใหม่ของไทย จัดเป็นประเพณีที่มีมานาน มีการจัดงานทั่วประเทศ ในวันสงกรานต์มีการประกอบพิธีทำบุญ รดน้ำดำหัวผู้ใหญ่ที่เคารพนับถือ หลังจากนั้นจะเป็นการสาดน้ำกันด้วยน้ำสะอาดผสมแป้งหอมหรือน้ำอบไทย และการเล่นสงกรานต์ โดยเฉพาะในเขตเทศบาลนครหาดใหญ่ จะมีนักท่องเที่ยวทั้งชาวไทยและชาวต่างประเทศ โดยเฉพาะอย่างยิ่งชาวมาเลเซียและสิงคโปร์ จะเดินทางเข้ามาร่วมสนุกกับชาวไทยเป็นประจำทุกปี

๒. ประเพณีลากพระและตักบาตรเทโว เป็นประเพณีที่ถือปฏิบัติกันมายาวนานจัดขึ้นในช่วงวันแรม ๑ ค่ำ เดือน ๑๑ (ประมาณเดือนตุลาคม) เป็นประจำทุกปี ประเพณีนี้จะเริ่มด้วยการห่มผ้าพระเจดีย์บนยอดเขาตั้งกวางก่อนจะถึงวันงาน แล้วในวันงานช่วงเช้าจะเป็นพิธีตักบาตรเทโวบริเวณเชิงเขาตั้งกวาง โดยพระสงฆ์หลายร้อยรูปมารวมกันที่เขาคั้งกวางแล้วเดินลงมาบันไดเพื่อรับบิณฑบาตรจากพุทธศาสนิกชนที่คอยอยู่ที่เชิงบันได หลังจากนั้นเริ่มตั้งแต่เวลาสายๆ จะมีเรือพระและขบวนแห่จากวัดต่างๆ เคลื่อนผ่านให้พุทธศาสนิกชนได้ชมความวิจิตรงดงามของเรือพระแต่ละลำ และร่วมทำบุญและลากพระตามประเพณี ซึ่งเชื่อกันว่าจะได้บุญ แล้วเรือพระเหล่านั้นจะมารวมกันที่บริเวณสระบัว เพื่อร่วมประกวดการตกแต่งเรือพระ นอกจากนี้ในงานยังมีกิจกรรมหลายอย่าง ทั้งการแสดงศิลปวัฒนธรรมและการประกวดต่างๆ ด้วย



๓. ประเพณีวันสารท หรือ ประเพณีชิงเปรต ชาวสงขลาถือปฏิบัติมาแต่โบราณ เป็นประเพณีที่สำคัญอีกอย่างหนึ่งที่ยังคงทำกันมาจนถึงทุกวันนี้ โดยมีความเชื่อว่าช่วงวันแรม ๑-๑๕ ค่ำของเดือนสิบ วิญญาณของญาติพี่น้องที่ล่วงลับไปแล้ว โดยเฉพาะผู้ที่ยังไม่ไปเกิด (เปรต) จะได้รับการปลดปล่อยให้มาพบญาติพี่น้องของตนในเมืองมนุษย์ ดังนั้นผู้ที่มีชีวิตอยู่ก็พยายามจัดหาอาหารต่างๆ ไปทำบุญตามวัด เพื่อเป็นการอุทิศส่วนบุญส่วนกุศลให้แก่ญาติที่ล่วงลับไปแล้ว ชาวสงขลาแม้ไปทำมาหากินอยู่ในท้องถิ่นอื่น เมื่อถึงกำหนดชิงเปรตเดือนสิบ ก็มักจะกลับมาร่วมพิธีกับญาติทางบ้าน นับว่าเป็นการช่วยเสริมความผูกพันระหว่างครอบครัวและญาติพี่น้อง ทั้งยังเป็นการระลึกบุญคุณและคุณงามความดีของบุพการีของตน แม้ว่าจะล่วงลับไปแล้วก็ตาม จึงเป็นเรื่องที่ควรช่วยกันรักษาให้คงไว้สืบไป

ที่มา: สำนักงานวัฒนธรรมจังหวัดสงขลา  
(ข้อมูล ณ วันที่ ธันวาคม ๒๕๕๖)



## การศึกษา

### ๑. การศึกษาขั้นพื้นฐาน

การศึกษาขั้นพื้นฐานในพื้นที่จังหวัดสงขลา ได้มีการแบ่งออกตามประกาศของกระทรวงศึกษาธิการ ลงวันที่ ๑๘ สิงหาคม ๒๕๕๓ เรื่อง การกำหนดและแก้ไขเปลี่ยนแปลงเขตพื้นที่การศึกษาเป็นเขตพื้นที่การศึกษาประถมศึกษา และมัธยมศึกษา ซึ่งแบ่งได้ ๒ ระดับคือ

๑) เขตพื้นที่การศึกษาประถมศึกษา โดยแบ่งเป็น ๓ เขต ดังนี้

๑.๑) สำนักงานเขตพื้นที่การศึกษาประถมศึกษา สงขลา เขต ๑ ประกอบด้วย อำเภอเมืองสงขลา อำเภอรโนด อำเภอสทิงพระ อำเภอกระแสดินธุ์ อำเภอนาหม่อม และอำเภอสิงหนคร

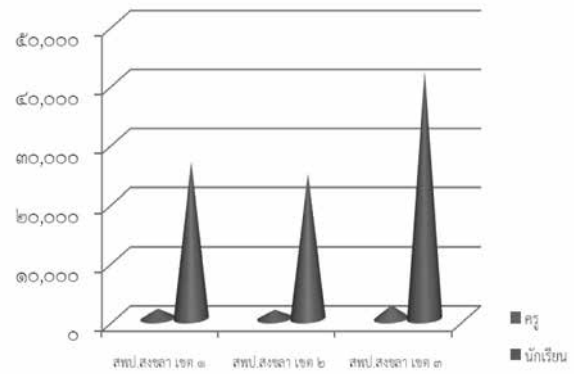
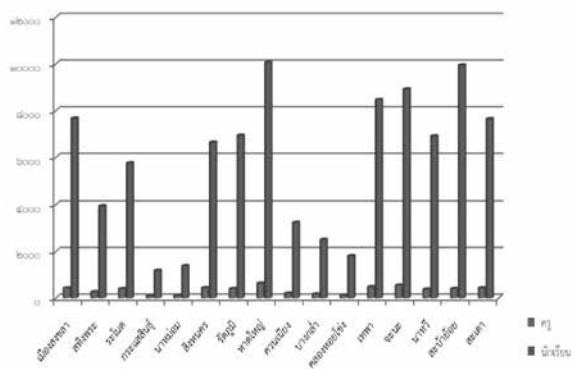
๑.๒) สำนักงานเขตพื้นที่การศึกษาประถมศึกษา สงขลา เขต ๒ ประกอบด้วย อำเภอหาดใหญ่ อำเภอรัตนภูมิ อำเภอควนเนียง อำเภอบางกล่ำ และอำเภอคลองหอยโข่ง

๑.๓) สำนักงานเขตพื้นที่การศึกษาประถมศึกษา สงขลา เขต ๓ ประกอบด้วย อำเภอนาทวี อำเภोजะนะ อำเภอเทพา อำเภอสะเดา และอำเภอบำย้อย

ตารางที่ ๑๗ จำนวนครู นักเรียน และห้องเรียน ของโรงเรียนในสังกัดสำนักงานเขตพื้นที่การศึกษาประถมศึกษาสงขลา

| ชื่ออำเภอ                  | จำนวนครู     |              |              | จำนวน         |              | จำนวนนักเรียน |               |              | จำนวนห้องเรียน |              |              |
|----------------------------|--------------|--------------|--------------|---------------|--------------|---------------|---------------|--------------|----------------|--------------|--------------|
|                            | ชาย          | หญิง         | รวม          | นักเรียน      | ห้องเรียน    | ก่อน<br>ประถม | ประถม         | มัธยมต้น     | ก่อน<br>ประถม  | ประถม        | มัธยม<br>ต้น |
| เมืองสงขลา                 | ๖๗           | ๓๓๙          | ๔๐๖          | ๗,๖๐๐         | ๒๔๘          | ๑,๒๐๘         | ๖,๒๔๐         | ๑๕๒          | ๕๐             | ๑๙๑          | ๗            |
| สทิงพระ                    | ๗๘           | ๒๐๐          | ๒๗๘          | ๓,๗๗๙         | ๒๓๕          | ๗๑๐           | ๒,๘๙๕         | ๑๗๔          | ๕๔             | ๑๖๙          | ๑๒           |
| ระโนด                      | ๑๑๓          | ๓๐๔          | ๔๑๗          | ๕,๕๐๕         | ๓๖๙          | ๑,๐๔๑         | ๔,๒๔๐         | ๒๒๔          | ๘๓             | ๒๖๙          | ๑๗           |
| กระแสสินธุ์                | ๓๔           | ๖๕           | ๙๙           | ๑,๑๖๗         | ๘๒           | ๒๘๔           | ๘๓๐           | ๕๓           | ๑๙             | ๖๐           | ๓            |
| นาหม่อม                    | ๓๑           | ๖๘           | ๙๙           | ๑,๓๑๑         | ๘๓           | ๑๑๙           | ๑,๑๒๐         | ๗๒           | ๑๑             | ๖๖           | ๖            |
| สิงหนคร                    | ๑๐๓          | ๓๒๒          | ๔๒๕          | ๖,๒๒๖         | ๓๓๑          | ๑,๐๒๒         | ๔,๙๒๖         | ๒๗๘          | ๗๑             | ๒๔๑          | ๑๙           |
| <b>รวม สพป.สงขลา เขต ๑</b> | <b>๔๒๖</b>   | <b>๑,๒๙๘</b> | <b>๑,๗๒๔</b> | <b>๒๕,๕๘๘</b> | <b>๑,๓๔๘</b> | <b>๔,๓๘๔</b>  | <b>๒๐,๒๕๑</b> | <b>๙๕๓</b>   | <b>๒๘๘</b>     | <b>๙๙๖</b>   | <b>๖๔</b>    |
| รัตภูมิ                    | ๙๖           | ๒๙๔          | ๓๙๐          | ๖,๘๓๑         | ๓๓๗          | ๑,๓๖๘         | ๕,๑๗๐         | ๒๙๓          | ๗๙             | ๒๔๓          | ๑๕           |
| หาดใหญ่                    | ๑๓๓          | ๔๔๗          | ๕๘๐          | ๙,๖๕๐         | ๕๐๒          | ๑,๙๓๘         | ๗,๒๖๘         | ๔๔๔          | ๑๑๓            | ๓๖๙          | ๒๐           |
| ควนเนียง                   | ๕๘           | ๑๒๕          | ๑๘๓          | ๓,๑๖๙         | ๑๙๗          | ๕๕๗           | ๒,๕๐๐         | ๑๑๒          | ๔๕             | ๑๔๖          | ๖            |
| บางกล่ำ                    | ๓๕           | ๑๒๕          | ๑๖๐          | ๒,๔๗๐         | ๑๔๒          | ๔๒๒           | ๑,๗๒๘         | ๓๒๐          | ๓๐             | ๙๗           | ๑๕           |
| คลองหอยโข่ง                | ๒๒           | ๘๗           | ๑๐๙          | ๑,๖๒๒         | ๑๐๘          | ๓๗๔           | ๑,๑๗๖         | ๗๒           | ๒๖             | ๗๙           | ๓            |
| <b>รวม สพป.สงขลา เขต ๒</b> | <b>๓๔๔</b>   | <b>๑,๐๗๘</b> | <b>๑,๔๒๒</b> | <b>๒๓,๗๔๒</b> | <b>๑,๒๘๖</b> | <b>๔,๖๕๙</b>  | <b>๑๗,๘๔๒</b> | <b>๑,๒๔๑</b> | <b>๒๙๓</b>     | <b>๙๓๔</b>   | <b>๕๙</b>    |
| เทพา                       | ๑๔๕          | ๓๒๗          | ๔๗๒          | ๘,๓๒๕         | ๔๕๗          | ๑,๕๔๘         | ๖,๒๑๗         | ๕๖๐          | ๙๙             | ๓๒๒          | ๓๖           |
| จะนะ                       | ๑๔๒          | ๓๘๒          | ๕๒๔          | ๘,๘๓๐         | ๔๘๔          | ๑,๗๖๘         | ๖,๖๐๔         | ๔๕๘          | ๑๑๑            | ๓๔๙          | ๒๔           |
| นาทวี                      | ๙๘           | ๒๗๙          | ๓๗๗          | ๖,๘๘๔         | ๓๑๙          | ๑,๒๓๗         | ๕,๓๓๕         | ๓๑๒          | ๗๐             | ๒๓๐          | ๑๙           |
| สะบ้าย้อย                  | ๑๒๑          | ๒๕๗          | ๓๗๘          | ๑๐,๑๑๓        | ๓๗๗          | ๒,๑๒๖         | ๗,๓๖๙         | ๖๑๘          | ๙๑             | ๒๖๑          | ๒๕           |
| สะเดา                      | ๑๐๐          | ๓๐๐          | ๔๐๐          | ๗,๕๓๙         | ๓๕๙          | ๑,๕๖๗         | ๕,๖๓๑         | ๓๔๑          | ๘๔             | ๒๖๐          | ๑๕           |
| <b>รวม สพป.สงขลา เขต ๓</b> | <b>๖๐๖</b>   | <b>๑,๕๔๕</b> | <b>๒,๑๕๑</b> | <b>๔๑,๖๙๑</b> | <b>๑,๙๙๖</b> | <b>๘,๒๔๖</b>  | <b>๓๑,๑๕๖</b> | <b>๒,๒๘๙</b> | <b>๔๕๕</b>     | <b>๑,๔๒๒</b> | <b>๑๑๙</b>   |
| <b>รวมทั้งหมด</b>          | <b>๑,๓๗๖</b> | <b>๓,๙๒๑</b> | <b>๕,๒๙๗</b> | <b>๙๑,๐๒๑</b> | <b>๔,๖๓๐</b> | <b>๑๗,๒๘๙</b> | <b>๖๙,๒๔๙</b> | <b>๔,๔๘๓</b> | <b>๑,๐๓๖</b>   | <b>๓,๓๕๒</b> | <b>๒๔๒</b>   |

ที่มา: สำนักงานเขตพื้นที่การศึกษาประถมศึกษาสงขลา เขต ๑,๒,๓ (ข้อมูล ณ ธันวาคม ๒๕๕๖)



กราฟแสดง จำนวนครู นักเรียน สังกัดสำนักงานเขตพื้นที่การศึกษาประถมศึกษาสงขลา

ตารางที่ ๑๘ การเรียนต่อของนักเรียนที่จบชั้นมัธยมศึกษาปีที่ ๓ ปีการศึกษา ๒๕๕๕

| ที่   | อำเภอ       | จบ    | ศึกษาต่อ          |               |                           |                          |              | ไม่ศึกษาต่อและไม่ประกอบอาชีพ |          |               |        |               |                           |        |
|---|-------------|-------|-------------------|---------------|---------------------------|--------------------------|--------------|------------------------------|----------|---------------|--------|---------------|---------------------------|--------|
|   |             |       | ร.ร.อื่นในจังหวัด | ร.ร.อื่น ตลว. | สถาบันอาชีวศึกษาของรัฐบาล | สถาบันอาชีวศึกษาของเอกชน | สถาบันอื่น ๆ | ภาคการเกษตร                  | การประมง | ค้าขาย ธุรกิจ | บริการ | รับจ้างทั่วไป | ไม่ประกอบอาชีพไม่ศึกษาต่อ | อื่น ๆ |
| สำนักงานเขตพื้นที่การศึกษาประถมศึกษาสงขลา เขต ๑ |             |       |                   |               |                           |                          |              |                              |          |               |        |               |                           |        |
| ๑   | เมืองสงขลา  | ๓๘    | ๙                 | -             | ๒๒                        | ๔                        | ๓            | -                            | -        | -             | -      | -             | -                         | -      |
| ๒   | สทิงพระ     | ๖๒    | ๑๐                | ๑             | ๔๘                        | ๑                        | ๒            | -                            | -        | -             | -      | -             | -                         | -      |
| ๓   | ระโนด       | ๗๘    | ๓๖                | ๒             | ๓๐                        | ๔                        | ๓            | ๑                            | -        | -             | -      | -             | -                         | ๒      |
| ๔   | กระแสสินธุ์ | ๑๒    | ๒                 | -             | ๙                         | -                        | -            | ๑                            | -        | -             | -      | -             | -                         | -      |
| ๕   | นาหม่อม     | ๒๑    | ๑๐                | -             | ๖                         | ๕                        | -            | -                            | -        | -             | -      | -             | -                         | -      |
| ๖   | สิงหนคร     | ๕๔    | ๖                 | ๒             | ๒๙                        | ๘                        | ๒            | -                            | ๒        | ๒             | -      | -             | -                         | ๓      |
| รวม   |             | ๒๖๕   | ๗๓                | ๕             | ๑๔๔                       | ๒๒                       | ๑๐           | ๒                            | ๒        | ๒             | -      | -             | -                         | ๕      |
| สำนักงานเขตพื้นที่การศึกษาประถมศึกษาสงขลา เขต ๒ |             |       |                   |               |                           |                          |              |                              |          |               |        |               |                           |        |
| ๑   | รัตภูมิ     | ๖๙    | ๑๒                | ๑             | ๓๙                        | ๖                        | ๑๑           | -                            | -        | -             | -      | -             | -                         | -      |
| ๒   | หาดใหญ่     | ๑๖๙   | ๒๓                | ๒             | ๗๒                        | ๔๖                       | ๑๙           | ๑                            | -        | -             | -      | -             | -                         | ๕      |
| ๓   | ควนเนียง    | ๓๐    | ๑๔                | ๑             | ๗                         | ๔                        | ๓            | ๑                            | -        | -             | -      | -             | -                         | -      |
| ๔   | บางกล่ำ     | ๙๘    | ๒                 | -             | ๒๘                        | ๕๖                       | ๘            | -                            | -        | -             | -      | ๑             | -                         | ๓      |
| ๕   | คลองหอยโข่ง | ๒๒    | ๙                 | ๑๘            | ๓                         | ๑                        | -            | -                            | -        | -             | -      | -             | -                         | -      |
| รวม   |             | ๓๘๗   | ๖๐                | ๕             | ๑๕๔                       | ๑๑๕                      | ๔๒           | ๒                            | -        | -             | -      | ๑             | -                         | ๘      |
| สำนักงานเขตพื้นที่การศึกษาประถมศึกษาสงขลา เขต ๓ |             |       |                   |               |                           |                          |              |                              |          |               |        |               |                           |        |
| ๑   | จะนะ        | ๙๐    | ๒๕                | -             | ๒๙                        | ๓                        | ๑๕           | ๖                            | ๕        | ๓             | ๐      | ๐             | ๐                         | ๔      |
| ๒   | นาทวี       | ๖๘    | ๓๙                | ๑             | ๑๙                        | ๒                        | ๓            | ๐                            | ๑        | ๐             | ๐      | ๐             | ๑                         | ๒      |
| ๓   | เทพา        | ๑๑๑   | ๓๐                | ๑๒            | ๓๓                        | ๓                        | ๒๕           | ๐                            | ๔        | ๑             | ๒      | ๐             | ๐                         | ๑      |
| ๔   | สะบ้าย้อย   | ๑๒๖   | ๖๙                | ๓๑            | ๑๑                        | ๐                        | ๗            | ๐                            | ๒        | ๐             | ๐      | ๐             | ๔                         | ๐      |
| ๕   | สะเดา       | ๖๓    | ๑๔                | ๒             | ๒๓                        | ๒๒                       | ๑            | ๐                            | ๐        | ๐             | ๐      | ๐             | ๐                         | ๐      |
| รวม   |             | ๔๕๘   | ๑๗๗               | ๔๖            | ๑๑๕                       | ๓๐                       | ๕๑           | ๖                            | ๑๒       | ๔             | ๒      | ๐             | ๕                         | ๗      |
| รวมทั้งจังหวัด                                  |             | ๑,๑๑๐ | ๓๑๐               | ๕๖            | ๔๑๓                       | ๑๖๗                      | ๑๐๓          | ๑๐                           | ๑๔       | ๖             | ๒      | ๑             | ๕                         | ๒๐     |

๒) เขตพื้นที่ศึกษามัธยมศึกษา เขต ๑๖ ซึ่งจะมีอยู่ ๒ จังหวัด คือ จังหวัดสงขลาและจังหวัดสตูล

จังหวัดสงขลา มีโรงเรียนในสังกัดสำนักงานเขตพื้นที่การศึกษามัธยมศึกษา จำนวน ๔๒ โรงเรียน มีครู จำนวน ๒,๕๓๖ คน มีจำนวนนักเรียนทั้งหมด ๔๖,๔๙๖ คน โดยแยกเป็นนักเรียนมัธยมศึกษาตอนต้น จำนวน ๒๗,๖๙๗ คน นักเรียนมัธยมศึกษาตอนปลาย จำนวน ๑๘,๖๕๔ คน และนักเรียนระดับ ปวช.จำนวน ๑๕ คน ซึ่งครู ๑ คนจะต้องดูแลนักเรียนถึง ๑๘.๓๓ คน

**ตารางที่ ๑๙ จำนวนครู ห้องเรียนและนักเรียน จำแนกตามโรงเรียนในสังกัด สพม. เขต ๑๖ ปีการศึกษา ๒๕๕๖**

| ที่ | ชื่อโรงเรียน            | จำนวนครู  |           |     |       | จำนวนห้องเรียน |      |     |       | จำนวนนักเรียน |      |       |  |
|-----|-------------------------|-----------|-----------|-----|-------|----------------|------|-----|-------|---------------|------|-------|--|
|     |                         | ผู้บริหาร | ครูผู้สอน | รวม | ม.ต้น | ม.ปลาย         | ปวช. | รวม | ม.ต้น | ม.ปลาย        | ปวช. | รวม   |  |
| ๑   | มหาวิทยาลัยราชภัฏ ๑     | ๕         | ๑๗๑       | ๑๗๖ | ๓๕    | ๔๕             | -    | ๘๐  | ๑,๗๐๐ | ๑,๘๙๔         | ๐    | ๓,๕๙๔ |  |
| ๒   | สทิงพระวิทยา            | ๒         | ๗๔        | ๗๖  | ๓๐    | ๑๕             | -    | ๔๕  | ๘๘๑   | ๓๙๘           | ๐    | ๑,๒๗๙ |  |
| ๓   | สทิงพระชนูปถัมภ์        | ๑         | ๑๗        | ๑๘  | ๔     | ๕              | -    | ๙   | ๙๑    | ๔๕            | ๐    | ๑๓๖   |  |
| ๔   | วรรณรีเฉลิม ๑           | ๕         | ๑๗๑       | ๑๗๖ | ๔๓    | ๔๑             | -    | ๘๔  | ๑,๘๘๗ | ๑,๘๓๔         | ๐    | ๓,๗๒๑ |  |
| ๕   | นวมินทร์ราชูทิศ ๑       | ๕         | ๑๔๘       | ๑๕๓ | ๔๒    | ๓๖             | -    | ๗๘  | ๑,๘๑๓ | ๑,๒๕๕         | ๐    | ๓,๐๖๘ |  |
| ๖   | เกาะแก้วพิทยาสรรค์      | ๐         | ๑๖        | ๑๖  | ๓     | ๒              | -    | ๕   | ๓๙    | ๐             | ๐    | ๓๙    |  |
| ๗   | ตะเครียะวิทยา           | ๑         | ๑๕        | ๑๖  | ๕     | ๖              | -    | ๑๑  | ๑๑๒   | ๗๘            | ๐    | ๑๙๐   |  |
| ๘   | ระโนด                   | ๒         | ๓๘        | ๔๐  | ๒๑    | ๖              | -    | ๒๗  | ๕๗๘   | ๑๗๐           | ๐    | ๗๔๘   |  |
| ๙   | สามบ่อวิทยา             | ๑         | ๒๘        | ๒๙  | ๑๑    | ๓              | -    | ๑๔  | ๒๓๑   | ๘๖            | ๐    | ๓๑๗   |  |
| ๑๐  | คลองแดนวิทยา            | ๒         | ๑๔        | ๑๖  | ๖     | ๓              | -    | ๙   | ๑๕๔   | ๒๓            | ๐    | ๑๗๗   |  |
| ๑๑  | ระโนดวิทยา              | ๒         | ๖๒        | ๖๔  | ๒๓    | ๑๕             | ๓    | ๔๑  | ๗๙๙   | ๔๘๕           | ๕๕   | ๑,๓๓๙ |  |
| ๑๒  | กระแสดินรุ้งวิทยา       | ๑         | ๒๕        | ๒๖  | ๑๐    | ๖              | -    | ๑๖  | ๓๑๗   | ๑๐๖           | ๐    | ๔๒๓   |  |
| ๑๓  | ธรรมโฆษิต               | ๒         | ๓๓        | ๓๕  | ๑๒    | ๘              | -    | ๒๐  | ๓๑๘   | ๑๙๐           | ๐    | ๕๐๘   |  |
| ๑๔  | สงขลาวิทยา              | ๓         | ๗๗        | ๘๐  | ๓๐    | ๑๓             | -    | ๔๓  | ๗๖๒   | ๓๖๐           | ๐    | ๑,๑๒๒ |  |
| ๑๕  | ทะเลสาบมิตรวิทยา        | ๑         | ๑๘        | ๑๙  | ๗     | ๖              | -    | ๑๓  | ๑๗๕   | ๗๖            | ๐    | ๒๕๑   |  |
| ๑๖  | รัตภูมิวิทยา            | ๔         | ๖๔        | ๖๘  | ๒๑    | ๑๒             | -    | ๓๓  | ๘๔๕   | ๔๑๕           | ๐    | ๑,๒๖๐ |  |
| ๑๗  | หาดใหญ่วิทยาลัย         | ๔         | ๑๙๕       | ๑๙๙ | ๔๑    | ๕๕             | -    | ๙๖  | ๑,๘๖๗ | ๒,๔๑๔         | ๐    | ๔,๒๘๑ |  |
| ๑๘  | หาดใหญ่วิทยาลัยสมบูรณ์ฯ | ๕         | ๑๕๐       | ๑๕๕ | ๔๐    | ๓๐             | -    | ๗๐  | ๒,๑๐๖ | ๑,๔๔๙         | ๐    | ๓,๕๕๕ |  |
| ๑๙  | มัธยมสิริวัณวรี ๒ สงขลา | ๔         | ๖๑        | ๖๕  | ๒๗    | ๙              | -    | ๓๖  | ๙๔๙   | ๓๐๘           | ๐    | ๑,๒๕๗ |  |
| ๒๐  | หาดใหญ่รัฐประชาสรรค์    | ๕         | ๑๕๔       | ๑๕๙ | ๔๙    | ๓๑             | -    | ๘๐  | ๑,๙๑๗ | ๑,๓๒๗         | ๐    | ๓,๒๔๔ |  |
| ๒๑  | คูเต่าวิทยา             | ๑         | ๑๓        | ๑๔  | ๓     | ๑              | -    | ๔   | ๙๐    | ๑๒            | ๐    | ๑๐๒   |  |
| ๒๒  | หาดใหญ่พิทยาคม          | ๒         | ๔๖        | ๔๘  | ๑๗    | ๑๒             | -    | ๒๙  | ๔๐๗   | ๓๐๙           | ๐    | ๗๑๖   |  |
| ๒๓  | หาดใหญ่วิทยาลัย ๒       | ๕         | ๑๖๒       | ๑๖๗ | ๔๕    | ๒๔             | -    | ๖๙  | ๑,๙๖๕ | ๑,๒๓๒         | ๐    | ๓,๑๙๗ |  |



ตารางที่ ๑๙ จำนวนครู ห้องเรียนและนักเรียน จำแนกตามโรงเรียนในสังกัด สพม. เขต ๑๖ ปีการศึกษา ๒๕๕๖ (ต่อ)

| ที่        | ชื่อโรงเรียน                          | จำนวนครู  |              |              | จำนวนห้องเรียน |            |          | จำนวนนักเรียน |               |               |            |               |
|------------|---------------------------------------|-----------|--------------|--------------|----------------|------------|----------|---------------|---------------|---------------|------------|---------------|
|            |                                       | ผู้บริหาร | ครูผู้สอน    | รวม          | ม.ต้น          | ม.ปลาย     | ปวช.     | รวม           | ม.ต้น         | ม.ปลาย        | ปวช.       | รวม           |
| ๒๔         | หาดใหญ่เจริญราษฎร์พิทยา               | ๒         | ๒๕           | ๒๗           | ๙              | ๖          | -        | ๑๕            | ๒๘๗           | ๘๙            | ๐          | ๓๗๖           |
| ๒๕         | พะตงประธานศิริวัฒน์                   | ๔         | ๘๗           | ๙๑           | ๓๐             | ๒๒         | -        | ๕๒            | ๙๖๓           | ๕๖๖           | ๐          | ๑,๕๒๙         |
| ๒๖         | ควนเนียงวิทยา                         | ๔         | ๖๔           | ๖๘           | ๒๔             | ๑๒         | -        | ๓๖            | ๘๔๒           | ๔๑๗           | ๐          | ๑,๒๕๙         |
| ๒๗         | ปากจำวิทยา                            | ๐         | ๑๕           | ๑๕           | ๔              | ๓          | -        | ๗             | ๑๐๙           | ๘๖            | ๐          | ๑๙๕           |
| ๒๘         | บางกล่ำวิทยา ฯ                        | ๑         | ๑๗           | ๑๘           | ๕              | ๓          | -        | ๘             | ๙๘            | ๗๖            | ๐          | ๑๗๔           |
| ๒๙         | รัตนพลวิทยา                           | ๑         | ๑๑           | ๑๒           | ๔              | ๓          | -        | ๗             | ๑๐๒           | ๕๑            | ๐          | ๑๕๓           |
| ๓๐         | เทพา                                  | ๒         | ๔๖           | ๔๘           | ๑๗             | ๑๐         | -        | ๒๗            | ๔๗๙           | ๓๕๑           | ๐          | ๘๓๐           |
| ๓๑         | จะนะวิทยา                             | ๑         | ๒๑           | ๒๒           | ๗              | ๕          | -        | ๑๒            | ๑๕๗           | ๘๘            | ๐          | ๒๔๕           |
| ๓๒         | นาทวีวิทยาคม                          | ๓         | ๗๕           | ๗๘           | ๓๐             | ๑๒         | -        | ๔๒            | ๑,๑๙๔         | ๔๗๗           | ๐          | ๑,๖๗๑         |
| ๓๓         | จะนะชนูปถัมภ์                         | ๒         | ๔๑           | ๔๓           | ๑๗             | ๑๒         | -        | ๒๙            | ๔๔๓           | ๒๘๓           | ๐          | ๗๒๖           |
| ๓๔         | ทับช้างวิทยาคม                        | ๒         | ๒๓           | ๒๕           | ๑๐             | ๖          | -        | ๑๖            | ๒๕๓           | ๑๓๔           | ๐          | ๓๘๗           |
| ๓๕         | เทพพิทยาภานุมาศ                       | ๒         | ๓๐           | ๓๒           | ๑๐             | ๖          | -        | ๑๖            | ๒๖๙           | ๑๒๒           | ๐          | ๓๙๑           |
| ๓๖         | เขาแดงกุศลวิทยา                       | ๐         | ๑๓           | ๑๓           | ๓              | ๓          | -        | ๖             | ๗๐            | ๔๕            | ๐          | ๑๑๕           |
| ๓๗         | กอบกุลวิทยาคม                         | ๒         | ๒๖           | ๒๘           | ๙              | ๘          | -        | ๑๗            | ๓๑๙           | ๑๖๐           | ๐          | ๔๗๙           |
| ๓๘         | ป่าดงติณสูลานนท์                      | ๑         | ๑๗           | ๑๘           | ๖              | ๓          | -        | ๙             | ๑๔๔           | ๖๖            | ๐          | ๒๑๐           |
| ๓๙         | ไม้แก่นประชาอุทิศ                     | ๑         | ๑๐           | ๑๑           | ๓              | ๓          | -        | ๖             | ๑๐๖           | ๘๔            | ๐          | ๑๙๐           |
| ๔๐         | จะโหนดพิทยาคม                         | ๑         | ๒๐           | ๒๑           | ๙              | ๓          | -        | ๑๒            | ๑๕๙           | ๔๓            | ๐          | ๒๐๒           |
| ๔๑         | สะบ้าย้อยวิทยา                        | ๓         | ๔๑           | ๔๔           | ๑๖             | ๑๒         | -        | ๒๘            | ๓๙๐           | ๒๖๙           | ๐          | ๖๕๙           |
| ๔๒         | สะเดา “ขรรค์ชัยกัมพลานนท์<br>อนุสรณ์” | ๓         | ๑๐๔          | ๑๐๗          | ๓๙             | ๒๔         | ๓        | ๖๖            | ๑,๓๑๐         | ๗๘๑           | ๙๐         | ๒,๑๘๑         |
| <b>รวม</b> |                                       | <b>๙๘</b> | <b>๒,๔๓๘</b> | <b>๒,๕๓๖</b> | <b>๓๗๗</b>     | <b>๕๔๐</b> | <b>๓</b> | <b>๑,๓๒๓</b>  | <b>๒๗,๖๙๗</b> | <b>๑๘,๖๕๔</b> | <b>๑๔๕</b> | <b>๔๖,๔๙๖</b> |

หมายเหตุ: รายละเอียดตามเอกสารผนวก ง.

## ๒. การศึกษานอกระบบและการศึกษาตามอัธยาศัย

### ๒.๑ ข้อมูลการศึกษานอกระบบ

จังหวัดสงขลามีสถานศึกษานอกระบบฯ ๑๖ แห่ง ในพื้นที่ ๑๖ อำเภอ มีห้องสมุดประชาชนอำเภอ ๑๕ แห่ง ห้องสมุดเฉลิมพระเกียรติราชกุมารี อำเภอสิงหนคร ๑ แห่ง และศูนย์การเรียนรู้ชุมชน จำนวน ๑๒๗ แห่ง มีบุคลากรทั้งสิ้น ๔๙๙ คน ผู้บริหาร ๑๘ คน ข้าราชการครู ๒๕ คน บุคลากรทางการศึกษา ๑๕ คน ลูกจ้างประจำ ๑๓ คน พนักงานราชการ ๒๗๔ คน ครูเด็กเร่ร่อน ๕ คน ครูสอนคนพิการ ๖๔ คน ครูประจำกลุ่ม กศ. พื้นฐาน ๕๓ คน และลูกจ้างอัตราจ้าง ๓๒ คนโดยมีกิจกรรมการเรียนการสอน ดังนี้

๑) การจัดการศึกษาสายสามัญ ประจำปีงบประมาณ ๒๕๕๖ ในปีการศึกษา

#### ๒) การจัดการศึกษานอกระบบ

๒.๑) การจัดการศึกษานอกระบบหลักสูตรการศึกษาขั้นพื้นฐาน แยกเป็นระดับประถมศึกษา ระดับมัธยมศึกษาตอนต้น ระดับมัธยมศึกษาตอนปลาย การจัดการศึกษาเทียบระดับ การเรียน ม.๖ จบใน ๘ เดือน

๒.๒) กิจกรรมการส่งเสริมการรู้หนังสือ ให้กับประชาชนทั่วไปที่ไม่รู้หนังสือ หรืออ่านได้แต่เขียนไม่ได้ หรือเขียนได้แต่อ่านไม่ออก

๒.๓) การจัดการศึกษาต่อเนื่อง แบ่งเป็นกิจกรรมฝึกทักษะอาชีพ หลักสูตรระยะสั้น กิจกรรมทักษะชีวิต และกิจกรรมการจัดการศึกษาเพื่อพัฒนาสังคมและชุมชน กิจกรรมเศรษฐกิจพอเพียง

๒.๔) การจัดการเรียนการสอนภาษาอังกฤษสู่อาเซียน เป็นกิจกรรมที่จัดร่วมกันระหว่างสำนักงาน กศน.จังหวัดสงขลา และสำนักงานจังหวัดสงขลา

๒.๕) การจัดการศึกษาในเขตพัฒนาพิเศษเฉพาะกิจจังหวัดชายแดนภาคใต้ มี กิจกรรมการส่งเสริมการเรียนรู้ภาษาพหุวัฒนธรรม ๔ ภาษา กิจกรรมเปิดโลกผู้สูงอายุตามวิถีชีวิตและสังคมพหุวัฒนธรรม กิจกรรมการเรียนรู้เกษตรธรรมชาติ กิจกรรมเสริมสร้างการเรียนรู้สู่สถาบันศึกษา

ปอเนาะ และกิจกรรมกีฬาสัมพันธ์

### ๒.๒ การจัดการศึกษาตามอัธยาศัย

๒.๒.๑ กิจกรรมส่งเสริมการอ่าน โดยห้องสมุดประชาชนอำเภอ ๑๕ แห่ง และห้องสมุดเฉลิมราชกุมารี ๑ แห่ง โดยจัดกิจกรรมภายในห้องสมุด และนอกสถานที่ เช่น กิจกรรมห้องสมุดเคลื่อนที่สู่ชุมชน กิจกรรมสาธิตอาชีพ กิจกรรมยืม-คืนหนังสืออ่าน กิจกรรมพืชน้องอ่าน-เขียน กิจกรรมเรียนรู้ทางออนไลน์

๒.๒.๒ จัดกิจกรรมเรียนรู้ต่างๆ เช่น มุมอ่านหนังสือใน กศน. ตำบล ๑๒๗ แห่ง/ศูนย์ศึกษาอาเซียนระดับอำเภอ ๑๖ แห่ง มุมเรียนรู้ในสถาบันศึกษาปอเนาะ ๕๑ แห่ง ใน ๔ อำเภอชายแดนจังหวัดสงขลา

๒.๒.๓ บ้านหนังสืออัจฉริยะ โดยเจ้าของบ้านมีจิตอาสา รักในการอ่าน สละพื้นที่ส่วนหนึ่งในบริเวณบ้านไว้เป็นที่อ่านหนังสือ สำหรับคนในชุมชนของตนเอง จำนวน ๘๑๔ แห่ง

๒.๓ การจัดการตามโครงการอันเนื่องมาจากพระราชดำริ โครงการฟาร์มตัวอย่างตามแนวพระราชดำริ สมเด็จพระนางเจ้าบรมราชินีนาถ สายใยรักแห่งครอบครัว เทคโนโลยีสารสนเทศเพื่อเด็กป่วยในโรงพยาบาล พัฒนาลุ่มน้ำปากพนัง ศูนย์สามวัย โครงการจัดการศึกษาเทคโนโลยีสารสนเทศเพื่อเด็กป่วยในโรงพยาบาล

๒.๔ การส่งเสริมและจัดการศึกษาสำหรับกลุ่มเป้าหมายพิเศษ

การจัดการศึกษานอกระบบ และการศึกษาตามอัธยาศัยให้กับกลุ่มเป้าหมายพิเศษ ได้แก่ ผู้สูงอายุ คนพิการ ผู้ด้อยโอกาส ผู้ไร้สัญชาติ

ตารางที่ ๒๐ จำนวนนักเรียนการศึกษานอกระบบและการศึกษาตามอัธยาศัย ประจำปีงบประมาณ ๒๕๕๖

| ที่ | อำเภอ        | ภาคเรียน๒/๕๕ |       |        | รวม<br>นักศึกษา<br>๒/๕๓ | ภาคเรียนที่ ๑/๕๖ |       |        | รวม    | รวม<br>ประถม | รวม<br>ม.ต้น | รวม<br>ม.ปลาย | รวม<br>นักศึกษา<br>ทั้งหมด |
|-----|--------------|--------------|-------|--------|-------------------------|------------------|-------|--------|--------|--------------|--------------|---------------|----------------------------|
|     |              | ประถม        | ม.ต้น | ม.ปลาย |                         | ประถม            | ม.ต้น | ม.ปลาย |        |              |              |               |                            |
| ๑   | เมือง        | ๓๐๒          | ๙๘๒   | ๑,๓๕๔  | ๒,๖๓๘                   | ๓๓๙              | ๑,๐๕๑ | ๑,๓๙๐  | ๒,๗๘๓  | ๖๔๑          | ๒,๐๓๓        | ๒,๗๔๗         | ๕,๔๒๑                      |
| ๒   | สิงหนคร      | ๑๑           | ๓๑๙   | ๔๔๖    | ๗๗๖                     | ๒๑               | ๓๐๘   | ๔๔๘    | ๗๗๗    | ๓๒           | ๖๒๗          | ๘๙๔           | ๑,๕๕๓                      |
| ๓   | สทิงพระ      | ๓๑           | ๓๔๕   | ๓๙๙    | ๗๗๕                     | ๔๘               |       | ๓๙๙    | ๔๔๗    | ๗๙           | ๓๔๕          | ๗๙๘           | ๑,๒๒๒                      |
| ๔   | ระโนด        | ๔๕           | ๓๐๒   | ๕๐๖    | ๘๕๓                     | ๕๙               | ๓๓๑   | ๕๕๙    | ๙๔๙    | ๑๐๔          | ๖๓๓          | ๑,๐๖๕         | ๑,๘๐๒                      |
| ๕   | กระแสดินรุ้ง | ๒๕           | ๑๓๘   | ๒๒๘    | ๓๙๑                     | ๓๘               | ๑๒๓   | ๒๔๙    | ๔๑๐    | ๖๓           | ๖๒๑          | ๔๗๗           | ๘๐๑                        |
| ๖   | ควนเนียง     | ๘            | ๑๔๐   | ๑๙๖    | ๓๔๔                     | ๑๗               | ๑๓๔   | ๒๑๓    | ๓๖๔    | ๒๕           | ๒๗๔          | ๔๐๙           | ๗๐๘                        |
| ๗   | บางกล่ำ      | ๖๗           | ๒๓๕   | ๓๔๐    | ๖๔๒                     | ๖๓               | ๒๑๑   | ๓๑๐    | ๕๘๔    | ๑๓๐          | ๔๔๖          | ๖๕๐           | ๑,๒๒๖                      |
| ๘   | รัตภูมิ      | ๔๑           | ๓๐๒   | ๔๐๔    | ๗๔๗                     | ๕๗               | ๒๙๐   | ๔๑๕    | ๗๖๒    | ๙๘           | ๕๙๒          | ๘๑๙           | ๑,๕๐๙                      |
| ๙   | หาดใหญ่      | ๒๒๒          | ๑๒๗๒  | ๑๘๒๓   | ๓,๓๑๗                   | ๑๖๖              | ๑,๓๐๖ | ๑,๘๒๘  | ๓,๓๐๐  | ๓๗๘          | ๒,๘๗๘        | ๓,๖๕๑         | ๖,๖๐๗                      |
| ๑๐  | นาหม่อม      | ๗            | ๑๕๐   | ๑๙๙    | ๓๕๖                     | ๒๕               | ๑๑๘   | ๒๑๖    | ๓๕๙    | ๓๒           | ๒๖๘          | ๔๑๕           | ๗๑๕                        |
| ๑๑  | คลองหอยโข่ง  | ๓            | ๑๙๙   | ๒๖๗    | ๔๖๙                     | ๒                | ๑๖๒   | ๒๖๒    | ๔๒๖    | ๕            | ๓๖๑          | ๕๒๙           | ๘๙๕                        |
| ๑๒  | สะเดา        | ๖๔           | ๔๑๙   | ๔๘๐    | ๙๖๓                     | ๑๓๓              | ๔๓๒   | ๔๙๓    | ๑,๐๕๘  | ๑๙๗          | ๘๕๑          | +๗๓           | ๒,๐๒๑                      |
| ๑๓  | จะนะ         | ๗๙           | ๗๐๒   | ๘๕๔    | ๑,๖๓๕                   | ๒๑๗              | ๗๐๒   | ๘๗๒    | ๑,๗๙๑  | ๒๙๖          | ๑,๔๐๔        | ๑,๗๒๖         | ๓,๔๒๖                      |
| ๑๔  | เทพา         | ๓๐           | ๔๒๒   | ๔๓๔    | ๘๘๖                     | ๕๑               | ๔๘๐   | ๕๓๐    | ๑,๐๖๑  | ๘๑           | ๙๐๒          | ๙๖๔           | ๑,๙๔๗                      |
| ๑๕  | นาทวี        | ๗๐           | ๕๔๔   | ๗๒๓    | ๑,๓๓๗                   | ๔๗               | ๓๙๔   | ๙๒๕    | ๑,๓๖๖  | ๑๑๗          | ๙๓๘          | ๑,๖๔๘         | ๒,๗๐๓                      |
| ๑๖  | สะบ้าย้อย    | ๖๙           | ๕๕๖   | ๕๐๗    | ๑,๑๓๒                   | ๖๔               | ๕๙๓   | ๕๓๖    | ๑,๑๙๓  | ๑๓๓          | ๑,๑๔๙        | ๑,๐๔๓         | ๒,๓๒๕                      |
| รวม |              | ๑,๐๖๔        | ๑,๐๒๗ | ๙,๑๖๐  | ๑๗,๒๕๑                  | ๑,๓๔๗            | ๖,๖๓๕ | ๙,๖๔๘  | ๑๗,๖๓๐ | ๒,๔๑๑        | ๑๓,๖๖๒       | ๑๘,๘๐๘        | ๓๔,๘๘๑                     |

ที่มา : สำนักงาน กศน.จังหวัดสงขลา (ณ พฤษภาคม ๒๕๕๖)

**๓. การศึกษาโรงเรียนตำรวจตระเวนชายแดน**

โรงเรียนตำรวจตระเวนชายแดนในพื้นที่จังหวัดสงขลา มีทั้งหมดจำนวน ๑๐ แห่ง ในพื้นที่ ๓ อำเภอ ประกอบด้วย  
อำเภอสะบ้าย้อย จำนวน ๔ แห่ง ได้แก่ โรงเรียนบ้านหาดทราย โรงเรียนบ้านสำนักเอาะ โรงเรียนนมหาราชและ  
 โรงเรียนพลเอกนวล - คุณหญิงบานชื่น จันทร์ตรี  
อำเภอนาทวี จำนวน ๒ แห่ง ได้แก่ โรงเรียนบ้านประกอบออก และโรงเรียนเชิญพิสนลบุตร  
อำเภอสะเดา จำนวน ๔ แห่ง ได้แก่ โรงเรียนสี่อวมลชนกกีฬา โรงเรียนทุ่งไม้ดวน ๒ โรงเรียนบ้านทุ่งสบายใจ และ  
 โรงเรียนบ้านบาโรย

ตารางที่ ๒๑ โรงเรียนตำรวจตระเวนชายแดน จังหวัดสงขลา ปีการศึกษา ๒๕๕๖

| ชื่อสถานศึกษา                             | ชื่อผู้บริหาร                  | หมู่ที่ | หมู่บ้าน      | ตำบล        | อำเภอ     | โทรศัพท์        | ระดับเปิดสอน  |
|---|--------------------------------|---------|---------------|-------------|-----------|-----------------|---------------|
| ตชด.บ้านประกอบออก                         | ร.ต.ต.สมชาย เสือแก้ว           | ๓       | ประกอบออก     | ประกอบ      | นาทวี     | ๐ ๘ ๑ - ๙๗๐๓๕๑๕ | อนุบาล-ประถมฯ |
| ตชด.เจริญ-พิศลยบุตร                       | ร.ต.ต.วินัย จันทรแก้ว          | ๙       | ช่อนทอง       | ทับช้าง     | นาทวี     | ๐ ๘ ๗ - ๒๘๓๐๗๑๖ | อนุบาล-ประถมฯ |
| ตชด.บ้านหาดทราย                           | ร.ต.ต.ภักดิ์ ชื่นจ้าย          | ๖       | หาดทราย       | ธารคีรี     | สะบ้าย้อย | ๐ ๘ ๒ - ๒๘๔๖๕๓๗ | อนุบาล-ประถมฯ |
| ตชด.มหาราช ๑                              | ร.ต.ต.สุชาติ สมถวิล            | ๔       | น้ำเขียว      | เขาแดง      | สะบ้าย้อย | ๐ ๘ ๐ - ๑๓๖๓๓๘๕ | อนุบาล-ประถมฯ |
| ตชด.บ้านสำนักเกาะ                         | ด.ต.โกวิท จันทรเจียว           | ๕       | บ้านสำนักเกาะ | เขาแดง      | สะบ้าย้อย | ๐ ๘ ๑ - ๙๖๓๘๕๕๘ | อนุบาล-ประถมฯ |
| ตชด.พลเอกนวล -<br>คุณหญิงบานชื่น จันทรตรี | ร.ต.อ.สมบุญ บังพระ             | ๕       | แกแคะ         | ธารคีรี     | สะบ้าย้อย | ๐ ๘ ๙ - ๘๗๙๒๑๑๙ | อนุบาล-ประถมฯ |
| ตชด.ล้อมวลชนกีฬา                          | ร.ต.ต.คำพล รักะวงษ์            | ๖       | หัวควน        | สำนักแก้ว   | สะเดา     | ๐ ๘ ๑ - ๙๖๓๘๕๕๘ | อนุบาล-ประถมฯ |
| ตชด.ทุ่งไม้คว้น ๒                         | ร.ต.ต.อนุกุล อนันต์            | ๔       | ชายควน        | ปาดังเบซาร์ | สะเดา     | ๐ ๘ ๑ - ๗๙๘๙๔๔๒ | อนุบาล-ประถมฯ |
| ตชด.บ้านทุ่งสบายใจ                        | ร.ต.ท.นอบ บุญศรี               | ๖       | ทุ่งสบายใจ    | ทุ่งหมอ     | สะเดา     | ๐ ๘ ๔ - ๘๕๕๕๓๒๘ | อนุบาล-ประถมฯ |
| ตชด.บ้านบาโรย                             | ร.ต.อ.เชียรสินธุ์ เอี่ยมอินทร์ | ๑๑      | บาโรย         | ปาดังเบซาร์ | สะเดา     | ๐ ๘ ๒ - ๒๖๔๗๕๙๖ | อนุบาล-ประถมฯ |

๔. การศึกษาสังกัดองค์กรปกครองส่วนท้องถิ่นจังหวัดสงขลา

จังหวัดสงขลา มีโรงเรียนในสังกัดองค์กรปกครองส่วนท้องถิ่น ซึ่งกระจายอยู่ในเขตพื้นที่เทศบาลในอำเภอ ๖ อำเภอ ได้แก่ อำเภอเมืองสงขลา อำเภอหาดใหญ่ อำเภอสะเดา อำเภอนาทวี อำเภอควนเนียง และอำเภอสิงหนคร รวมทั้งสิ้น ๒๔ โรงเรียน มีอัตรากำลังครูและพนักงาน จำนวน ๘๓๗ คน และเด็กนักเรียน จำนวน ๑๗,๘๔๕ คน

ตารางที่ ๒๒ ข้อมูลโรงเรียนและอัตรากำลังพนักงานครูเทศบาล

| ลำดับที่                                 | โรงเรียน                         | ระดับการศึกษา   | จำนวนบุคลากรทางการศึกษา |                 | จำนวนนักเรียน       |
|--|----------------------------------|---|-------------------------|-----------------|---------------------|
|  |                                  |   | ผู้บริหาร               | ครูผู้สอน       |                     |
| <b>๑. อำเภอเมืองสงขลา</b>                |                                  |   |                         |                 |                     |
| <b>๑.๑ องค์การบริหารส่วนจังหวัดสงขลา</b> |                                  |   |                         |                 |                     |
| ๑.๑.๑                                    | อบจ.สงขลา พิทยานุสรณ์            | ระดับภาคบังคับ<br>ระดับมัธยมศึกษาตอนปลาย                | ๑<br>(ว่าง ๑)           | ๖<br>(ว่าง ๖)   | ๑๐๓<br>๗๑           |
| <b>๑.๒ เทศบาลนครสงขลา</b>                |                                  |   |                         |                 |                     |
| ๑.๒.๑                                    | เทศบาล ๑ (ถนนนครนอก)             | ระดับปฐมวัย<br>ระดับภาคบังคับ                           | ๔                       | ๔๓<br>(ว่าง ๕)  | ๓๓๙<br>๗๔๔          |
| ๑.๒.๒                                    | เทศบาล ๒ (อ่อนอุทิศ)             | ระดับปฐมวัย<br>ระดับภาคบังคับ                           | ๔                       | ๕๒<br>(ว่าง ๖)  | ๒๘๓<br>๗๕๕          |
| ๑.๒.๓                                    | เทศบาล ๓ (วัดศาลาหัวยาง)         | ระดับปฐมวัย<br>ระดับภาคบังคับ                           | ๔                       | ๔๖<br>(ว่าง ๓)  | ๒๒๓<br>๗๕๔          |
| ๑.๒.๔                                    | เทศบาล ๔ (บ้านแหลมทราย)          | ระดับปฐมวัย<br>ระดับภาคบังคับ                           | ๔                       | ๕๑<br>(ว่าง ๑)  | ๑๙๑<br>๑,๑๗๓        |
| ๑.๒.๕                                    | เทศบาล ๕ (วัดหัวป้อมนอก)         | ระดับภาคบังคับ<br>ระดับมัธยมศึกษาตอนปลาย                | ๕                       | ๙๒<br>(ว่าง ๑๗) | ๑,๓๒๓<br>๓๗๙        |
| <b>๑.๒ เทศบาลเขารูปช้าง</b>              |                                  |   |                         |                 |                     |
| ๑.๒.๑                                    | เทศบาล ๑ (บ้านเขาแก้ว)           | ระดับปฐมวัย<br>ระดับภาคบังคับ                           | ๑                       | ๘<br>(ว่าง ๕)   | ๖๕<br>๗๑            |
| <b>๒. อำเภอหาดใหญ่</b>                   |                                  |   |                         |                 |                     |
| <b>๒.๑ เทศบาลนครหาดใหญ่</b>              |                                  |   |                         |                 |                     |
| ๒.๑.๑                                    | เทศบาล ๑ (แจ้งเสียงสามัคคี)      | ระดับปฐมวัย<br>ระดับภาคบังคับ<br>ระดับมัธยมศึกษาตอนปลาย | ๕                       | ๑๑๖<br>(ว่าง ๔) | ๒๓๒<br>๒,๒๗๔<br>๑๗๔ |
| ๒.๑.๒                                    | เทศบาล ๒ (บ้านหาดใหญ่)           | ระดับปฐมวัย<br>ระดับภาคบังคับ                           | ๕                       | ๖๘<br>(ว่าง ๓)  | ๒๓๖<br>๑,๑๑๓        |
| ๒.๑.๓                                    | เทศบาล ๓ (โศภนพิทยาคุณานุสรณ์)   | ระดับปฐมวัย<br>ระดับภาคบังคับ                           | ๔                       | ๕๘<br>(ว่าง ๑)  | ๑๘๖<br>๙๖๘          |
| ๒.๑.๔                                    | เทศบาล ๔ (วัดคลองเรียน)          | ระดับปฐมวัย<br>ระดับภาคบังคับ                           | ๔                       | ๖๑              | ๒๐๘<br>๙๙๗          |
| ๒.๑.๕                                    | โรงเรียนเทศบาล ๕<br>(วัดหาดใหญ่) | ระดับปฐมวัย<br>ระดับภาคบังคับ                           | ๓                       | ๔๐              | ๑๐๗<br>๔๒๒          |
| ๒.๑.๖                                    | โรงเรียนเทศบาล ๖ (อนุบาลในฝัน)   | ระดับปฐมวัย<br>ระดับภาคบังคับ                           | ๑                       | ๑๖              | ๒๐๑<br>๑๗๙          |

| ลำดับที่                   | โรงเรียน                          | ระดับการศึกษา  | จำนวนบุคลากรทางการศึกษา |            | จำนวนนักเรียน |
|----------------------------|-----------------------------------|----------------|-------------------------|------------|---------------|
|                            |                                   |                | ผู้บริหาร               | ครูผู้สอน  |               |
| ๒.๒ เทศบาลตำบลพะตง         |                                   |                |                         |            |               |
| ๒.๒.๑                      | เทศบาล ๑ (ชุมชนบ้านอุดมทอง)       | ระดับปฐมวัย    | ๒                       | ๑๙         | ๑๕๗           |
|                            |                                   | ระดับภาคบังคับ |                         | (ว่าง ๑)   | ๓๓๙           |
| ๒.๓ เทศบาลเมืองคลองแห      |                                   |                |                         |            |               |
| ๒.๓.๑                      | เทศบาล ๑ (อนุบาลอัครนิริยะ)       | ระดับปฐมวัย    | ๑                       | ๗          | ๒๐๙           |
|                            |                                   | ระดับภาคบังคับ |                         | (ว่าง ๔)   | ๗๗            |
| ๓. อำเภอสะเตา              |                                   |                |                         |            |               |
| ๓.๑ เทศบาลเมืองสะเตา       |                                   |                |                         |            |               |
| ๓.๑.๑                      | เทศบาล ๑ (บ้านสะเตา)              | ระดับปฐมวัย    | ๔                       | ๖๓         | ๔๖๕           |
|                            |                                   | ระดับภาคบังคับ |                         | (ว่าง ๑)   | (ว่าง ๒)      |
| ๓.๑.๒                      | เทศบาล ๒ (บ้านสะเตา)              | ระดับปฐมวัย    | ๓                       | ๓๕         | ๑๖๘           |
|                            |                                   | ระดับภาคบังคับ |                         | (ว่าง ๒)   | ๕๖๘           |
| ๓.๑.๓                      | เทศบาล ๓ (ชุมชนหมู่บ้านตัวอย่าง)  | ระดับปฐมวัย    | ๑                       | ๑๑         | ๕๘            |
|                            |                                   | ระดับภาคบังคับ |                         | (ว่าง ๑)   | ๑๐๐           |
| ๓.๒ เทศบาลตำบลปริง         |                                   |                |                         |            |               |
| ๓.๒.๑                      | เทศบาลตำบลปริง                    | ระดับปฐมวัย    | ๒                       | ๑๗         | ๑๕๘           |
|                            |                                   | ระดับภาคบังคับ |                         | (ว่าง ๑)   | (ว่าง ๖)      |
| ๓.๓ เทศบาลเมืองปาดังเบซาร์ |                                   |                |                         |            |               |
| ๓.๓.๑                      | เทศบาลปาดังเบซาร์                 | ระดับปฐมวัย    |                         |            | ๑๒๓           |
| ๔. อำเภอนาทวี              |                                   |                |                         |            |               |
| ๔.๑ เทศบาลตำบลนาทวี        |                                   |                |                         |            |               |
| ๔.๑.๑                      | เทศบาลตำบลนาทวี                   | ระดับปฐมวัย    | ๑                       | ๑๕         | ๙๓            |
|                            |                                   | ระดับภาคบังคับ |                         |            |               |
| ๕. อำเภอควนเนียง           |                                   |                |                         |            |               |
| ๕.๑ เทศบาลตำบลควนเนียง     |                                   |                |                         |            |               |
| ๕.๑.๑                      | เทศบาลตำบลควนเนียง                | ระดับปฐมวัย    | ๑ (ว่าง ๑)              | ๔ (ว่าง ๒) | ๙๓            |
| ๖. อำเภอสิงหนคร            |                                   |                |                         |            |               |
| ๖.๑ เทศบาลเมืองสิงหนคร     |                                   |                |                         |            |               |
| ๖.๑.๑                      | เทศบาลเมืองสิงหนคร ๑ (บ้านยางงาม) | ระดับปฐมวัย    | ๑                       | ๙ (ว่าง ๔) | ๒๓๙           |
| รวมทั้งสิ้น                |                                   |                | ๖๑                      | ๘๓๗        | ๑๗,๘๔๕        |

## ๕. การศึกษามหาวิทยาลัย

จังหวัดสงขลาเป็นศูนย์กลางการศึกษาของภูมิภาคในการสร้างองค์ความรู้ที่เป็นประโยชน์ต่อสังคม และเอื้อต่อการพัฒนาเศรษฐกิจโดยรวมของประเทศ โดยเน้นสาขาที่สอดคล้องกับความต้องการของภูมิภาค ควบคู่ไปกับการพัฒนาสถาบันการศึกษาระดับอุดมศึกษาให้ได้มาตรฐานสากลสู่ระดับนานาชาติ โดยมีมหาวิทยาลัยในพื้นที่ที่เป็นของรัฐและเอกชน จำนวน ๕ แห่ง คือ มหาวิทยาลัยสงขลานครินทร์ มหาวิทยาลัยทักษิณ มหาวิทยาลัยราชภัฏสงขลา มหาวิทยาลัย

เทคโนโลยีราชมงคลศรีวิชัย และมหาวิทยาลัยหาดใหญ่ (เอกชน) เปิดสอนตั้งแต่ระดับ ปวส. ถึงปริญญาเอก มีจำนวนนิสิตนักศึกษาแต่ละแห่ง ดังนี้ (ข้อมูลปีการศึกษา ๒๕๕๖)

มหาวิทยาลัยสงขลานครินทร์ มี ๕ วิทยาเขต คือ วิทยาเขตหาดใหญ่ วิทยาเขตปัตตานี วิทยาเขตภูเก็ต วิทยาเขตสุราษฎร์ธานี และวิทยาเขตตรัง ซึ่งได้เปิดสอนตั้งแต่ระดับปริญญาตรีถึงปริญญาเอกหรือเทียบเท่า โดยมีจำนวนนิสิตนักศึกษา ๕ วิทยาเขต รวมทั้งสิ้น ๔๐,๖๑๓ คน (ข้อมูล ณ มิ.ย. ๕๖)

ตารางที่ ๒๓ จำนวนนักศึกษามหาวิทยาลัยสงขลานครินทร์ แยกตามกลุ่มสาขาวิชา และคณะ

| คณะ/วิทยาเขต                         | ป.ตรี  | ป.บัณฑิต | ป.โท  | ป.บัณฑิตชั้นสูง | ป. เอก/เทียบเท่า | รวม    |
|--------------------------------------|--------|----------|-------|-----------------|------------------|--------|
| กลุ่มสาขาวิชาวิทยาศาสตร์สุขภาพ       | ๓,๗๘๗  | ๑๙       |       | ๒๕๒             | ๒๔๕              | ๔,๑๐๖  |
| แพทยศาสตร์                           | ๑,๒๘๙  | ๑๙       |       | ๒๒๗             | ๖๒               | ๑,๕๙๗  |
| แพทยศาสตร์ (เฉพาะทางต่อยอด)          |        |          |       |                 | ๓๙               | ๓๙     |
| เภสัชศาสตร์                          | ๗๙๒    |          | ๑๐๗   |                 | ๗๔               | ๙๗๓    |
| พยาบาลศาสตร์                         | ๗๒๙    |          | ๔๒๑   |                 | ๕๒               | ๑,๒๐๒  |
| โครงการจัดตั้งคณะพยาบาลศาสตร์        | ๓๔     |          |       |                 |                  | ๓๔     |
| ทันตแพทยศาสตร์                       | ๓๖๔    |          | ๕๖    | ๒๕              | ๑๘               | ๔๖๓    |
| การแพทย์แผนไทย                       | ๓๓๘    |          | ๑๙    |                 |                  | ๓๕๗    |
| คณะเทคนิคการแพทย์                    | ๒๔๑    |          |       |                 |                  | ๒๔๑    |
| กลุ่มสาขาวิชาวิทยาศาสตร์และเทคโนโลยี | ๑๑,๔๔๕ |          | ๑,๖๔๐ |                 | ๕๙๓              | ๑๓,๖๗๘ |
| วิศวกรรมศาสตร์                       | ๒,๖๗๐  |          | ๖๐๒   |                 | ๑๑๔              | ๓,๓๘๖  |
| วิศวกรรมศาสตร์ (ภูเก็ต)              | ๔๙๘    |          |       |                 |                  | ๔๙๘    |
| วิทยาศาสตร์                          | ๒,๓๐๘  |          | ๓๕๑   |                 | ๑๘๖              | ๒,๘๔๕  |
| ทรัพยากรธรรมชาติ                     | ๑,๗๑๑  |          | ๑๙๗   |                 | ๖๔               | ๑,๙๗๒  |
| อุตสาหกรรมเกษตร                      | ๕๔๖    |          | ๑๐๐   |                 | ๘๙               | ๗๓๕    |
| การจัดการสิ่งแวดล้อม                 |        |          | ๑๖๓   |                 | ๗๒               | ๒๓๕    |
| การจัดการสิ่งแวดล้อม (สุราษฎร์ฯ)     |        |          |       |                 |                  |        |
| วิทยาศาสตร์และเทคโนโลยี              | ๗๗๒    |          | ๑๐๐   |                 | ๕๒               | ๙๒๔    |
| เทคโนโลยีและสิ่งแวดล้อม              | ๘๗๖    |          | ๓๘    |                 |                  | ๙๑๔    |
| วิทยาศาสตร์และเทคโนโลยีอุตสาหกรรม    | ๑,๘๙๖  |          | ๓     |                 |                  | ๑,๘๙๙  |
| โครงการจัดตั้งวิทยาลัยนานาชาติ       | ๗๒     |          |       |                 |                  | ๗๒     |

| คณะ/วิทยาเขต                           | ป.ตรี  | ป.บัณฑิต | ป.โท  | ป.บัณฑิตชั้นสูง | ป. เอก/เทียบเท่า | รวม    |
|--|--------|----------|-------|-----------------|------------------|--------|
| การจัดการทรัพยากรและชายฝั่ง            |        |          | ๑๐    |                 | ๑๖               | ๒๖     |
| การจัดการระบบสุขภาพภาคใต้              |        |          | ๗๖    |                 |                  | ๗๖     |
| คณะสถาปัตยกรรมศาสตร์                   | ๙๖     |          |       |                 |                  | ๙๖     |
| กลุ่มสาขาวิชาสังคมศาสตร์และมนุษยศาสตร์ | ๑๙,๖๖๔ | ๑๔๓      | ๒,๐๔๒ |                 | ๑๒๖              | ๒๑,๙๗๕ |
| วิทยาการจัดการ                         | ๒,๕๐๖  |          | ๘๐๘   |                 | ๔๒               | ๓,๓๕๖  |
| วิทยาการจัดการ(สุราษฎร์ฯ)              |        |          | ๑๓๔   |                 |                  | ๑๓๔    |
| นิติศาสตร์                             | ๕๘๑    |          |       |                 |                  | ๕๘๑    |
| ศิลปศาสตร์                             | ๑,๓๒๒  |          | ๒๗๓   |                 |                  | ๑,๕๙๕  |
| เศรษฐศาสตร์                            | ๕๑๘    |          | ๑๔๓   |                 |                  | ๖๖๑    |
| ศึกษาศาสตร์                            | ๒,๘๓๖  | ๑๔๓      | ๓๓๙   |                 | ๔๙               | ๓,๓๖๗  |
| ศึกษาศาสตร์ (สุราษฎร์ฯ)                |        |          | ๕๔    |                 |                  | ๕๔     |
| มนุษยศาสตร์และสังคมศาสตร์              | ๒,๘๗๙  |          | ๖๔    |                 | ๑๐               | ๒,๙๕๓  |
| วิทยาลัยอิสลามศึกษา                    | ๑,๑๖๙  |          | ๑๑๗   |                 | ๒๕               | ๑,๓๑๑  |
| วิทยาการสื่อสาร                        | ๖๔๙    |          |       |                 |                  | ๖๔๙    |
| ศิลปกรรมศาสตร์                         | ๑๒๓    |          |       |                 |                  | ๑๒๓    |
| รัฐศาสตร์                              | ๖๘๐    |          |       |                 |                  | ๖๘๐    |
| การบริการและการท่องเที่ยว              | ๗๖๕    |          | ๙๐    |                 |                  | ๘๕๕    |
| วิเทศศึกษา                             | ๕๙๑    |          |       |                 |                  | ๕๙๑    |
| ศิลปศาสตร์และวิทยาการจัดการ            | ๒,๑๐๑  |          |       |                 |                  | ๒,๑๐๑  |
| พาณิชยศาสตร์และการจัดการ               | ๒,๙๔๔  |          |       |                 |                  | ๒,๙๔๔  |
| สถาบันสันติศึกษา                       |        |          | ๒๐    |                 |                  | ๒๐     |
| รวมวิทยาเขตหาดใหญ่                     | ๑๕,๙๘๗ | ๑๙       | ๓,๔๐๐ | ๒๕๒             | ๘๒๘              | ๒๐,๔๘๖ |
| รวมวิทยาเขตปัตตานี                     | ๘,๔๖๒  | ๑๔๓      | ๖๒๐   |                 | ๑๓๖              | ๙,๓๖๑  |
| รวมวิทยาเขตภูเก็ต                      | ๒,๗๓๐  |          | ๑๒๘   |                 |                  | ๒,๘๕๘  |
| รวมวิทยาเขตสุราษฎร์ธานี                | ๓,๙๙๗  |          | ๑๙๑   |                 |                  | ๔,๑๘๘  |
| รวมวิทยาเขตตรัง                        | ๓,๗๒๐  |          |       |                 |                  | ๓,๗๒๐  |
| รวมทั้งมหาวิทยาลัย                     | ๓๔,๘๙๖ | ๑๖๒      | ๔,๓๓๙ | ๒๕๒             | ๙๖๔              | ๔๐,๓๖๑ |



ตารางที่ ๒๔ จำนวนหลักสูตร/สาขาวิชา เปิดสอนในมหาวิทยาลัยสงขลานครินทร์ ปีการศึกษา ๒๕๕๖

| คณะ/หน่วยงาน                     | จำนวนหลักสูตร/สาขาวิชา ที่เปิดสอนในปีการศึกษา ๒๕๕๖ |          |                |                 |                 | รวมทั้งหมด |
|----------------------------------|--|----------|----------------|-----------------|-----------------|------------|
|                                  | ป.ตรี  | ป.บัณฑิต | ป.โท/เทียบเท่า | ป.บัณฑิตชั้นสูง | ป.เอก/เทียบเท่า |            |
| คณะวิศวกรรมศาสตร์                | ๑๒   |          | ๑๑             |                 | ๘               | ๓๑         |
| คณะวิทยาศาสตร์                   | ๑๒   |          | ๑๙             |                 | ๑๑              | ๔๒         |
| คณะแพทยศาสตร์                    | ๔  | ๑        | ๔              | ๑               | ๓               | ๑๓         |
| คณะแพทยศาสตร์ (วุฒิบัตรการแพทย์) |  |          |                |                 | ๑๙              | ๑๙         |
| คณะวิทยาการจัดการ                | ๙  |          | ๕              |                 | ๑               | ๑๕         |
| คณะทรัพยากรธรรมชาติ              | ๒  |          | ๗              |                 | ๓               | ๑๒         |
| คณะอุตสาหกรรมเกษตร               | ๓  |          | ๗              |                 | ๔               | ๑๔         |
| คณะเภสัชศาสตร์                   | ๒  |          | ๕              |                 | ๓               | ๑๐         |
| คณะพยาบาลศาสตร์                  | ๑  |          | ๔              |                 | ๑               | ๖          |
| คณะทันตแพทยศาสตร์                | ๒  |          | ๔              | ๔               | ๑               | ๑๑         |
| คณะกรรมการจัดการสิ่งแวดล้อม      |  |          | ๒              |                 | ๑               | ๓          |
| คณะศิลปศาสตร์                    | ๕  |          | ๒              |                 |                 | ๗          |
| คณะนิติศาสตร์                    | ๑  |          |                |                 |                 | ๑          |
| คณะเศรษฐศาสตร์                   | ๒  |          | ๑              |                 |                 | ๓          |
| คณะการแพทย์แผนไทย                | ๑  |          | ๑              |                 |                 | ๒          |
| คณะเทคนิคการแพทย์                | ๑  |          |                |                 |                 | ๑          |
| สถาบันสันติศึกษา                 |  |          | ๑              |                 |                 | ๑          |
| สถาบันทรัพยากรทะเลและชายฝั่ง     |  |          | ๑              |                 | ๑               | ๒          |
| สถาบันการจัดการระบบสุขภาพภาคใต้  |  |          | ๑              |                 |                 | ๑          |
| โครงการจัดตั้งวิทยาลัยนานาชาติ   | ๑  |          |                |                 |                 | ๑          |
| รวมวิทยาเขตหาดใหญ่               | ๕๘   | ๑        | ๗๕             | ๕               | ๕๖              | ๑๙๕        |
| คณะศึกษาศาสตร์                   | ๑๑   | ๑        | ๖              |                 | ๒               | ๒๐         |
| คณะมนุษยศาสตร์และสังคมศาสตร์     | ๒๐   |          | ๓              |                 | ๑               | ๒๔         |
| คณะวิทยาศาสตร์และเทคโนโลยี       | ๑๐ (๑)   |          | ๘              |                 | ๒               | ๒๐         |
| คณะวิทยาการสื่อสาร               | ๓  |          |                |                 |                 | ๓          |
| คณะศิลปกรรมศาสตร์                | ๑  |          |                |                 |                 | ๑          |
| คณะรัฐศาสตร์                     | ๑  |          |                |                 |                 | ๑          |
| วิทยาลัยอิสลามศึกษา              | ๖  |          | ๒              |                 | ๑               | ๙          |
| โครงการจัดตั้งวิทยาลัยนานาชาติ   | ๑  |          |                |                 |                 | ๑          |
| รวมวิทยาเขตปัตตานี               | ๕๓   | ๑        | ๑๙             |                 | ๖               | ๗๙         |

ตารางที่ ๒๔ จำนวนหลักสูตร/สาขาวิชา เปิดสอนในมหาวิทยาลัยสงขลานครินทร์ ปีการศึกษา ๒๕๕๖ (ต่อ)

| คณะ/หน่วยงาน  | จำนวนหลักสูตร/สาขาวิชา ที่เปิดสอนในปีการศึกษา ๒๕๕๖ |          |                      |                 |                 | รวมทั้งหมด           |
|---|--|----------|----------------------|-----------------|-----------------|----------------------|
|   | ป.ตรี  | ป.บัณฑิต | ป.โท/เทียบเท่า       | ป.บัณฑิตชั้นสูง | ป.เอก/เทียบเท่า |                      |
| คณะเทคโนโลยีและสิ่งแวดล้อม                                      | ๕ (๑) <sup>๑</sup>                                 |          | ๑                    |                 |                 | ๑                    |
| คณะกรรมการบริการและการท่องเที่ยว                                | ๒  |          | ๑                    |                 |                 | ๓                    |
| คณะวิทยาศาสตร์  | ๔  |          |                      |                 |                 | ๔                    |
| รวมวิทยาเขตภูเก็ต   | ๑๑   |          | ๒                    |                 |                 | ๑๓                   |
| วิทยาลัยชุมชนสุราษฎร์ธานี                                       |  |          | (๓) <sup>๒ ๓ ๔</sup> |                 |                 | (๔) <sup>๒ ๓ ๔</sup> |
| คณะวิทยาศาสตร์และเทคโนโลยีอุตสาหกรรม                            | ๖  |          | ๑                    |                 |                 | ๗                    |
| คณะศิลปศาสตร์และวิทยาการจัดการ                                  | ๕  |          |                      |                 |                 | ๕                    |
| รวมวิทยาเขตสุราษฎร์ธานี   | ๑๑   |          | ๑(๓)                 |                 |                 | ๑๒(๓)                |
| - คณะพาณิชยศาสตร์และการจัดการ                                   | ๔  |          |                      |                 |                 | ๔                    |
| - โครงการจัดตั้งคณะสถาปัตยกรรมศาสตร์                            | ๑  |          |                      |                 |                 | ๑                    |
| รวมวิทยาเขตตรัง   | ๑๐   |          |                      |                 |                 | ๑๐                   |
| <b>รวมหลักสูตร/สาขาวิชาทั้งหมด<br/>(รวมวุฒิบัตรทางการแพทย์)</b> | <b>๑๔๓</b>   | <b>๒</b> | <b>๙๗</b>            | <b>๕</b>        | <b>๖๒</b>       | <b>๓๐๙</b>           |
| กรณีไม่รวมวุฒิบัตรทางการแพทย์<br>ของคณะแพทยศาสตร์               | ๑๔๓  | ๒        | ๙๗                   | ๕               | ๔๓              | ๒๙๐                  |

ที่มา: มหาวิทยาลัยสงขลานครินทร์ (ม.อ.หาดใหญ่)

- มหาวิทยาลัยทักษิณ มี ๒ วิทยาเขต คือ วิทยาเขตสงขลา และวิทยาเขตพัทลุง
- เปิดสอนหลักสูตรทั้งระดับปริญญาตรีและระดับบัณฑิตศึกษา จำนวนทั้งหมด ๒๙ หลักสูตร ๘๒ สาขาวิชา โดยจำแนกเป็นหลักสูตรระดับปริญญาตรี ๑๖ หลักสูตร ๕๓ สาขาวิชา ระดับปริญญาโท ๘ หลักสูตร ๒๖ สาขาวิชา และระดับปริญญาเอก ๒ หลักสูตร ๓ สาขาวิชา
  - นิสิตทั้งหมด จำนวน ๑๓,๗๙๗ คน แบ่งตามระดับการศึกษา ระดับปริญญาตรี ๑๒,๒๙๑ คน ระดับปริญญาโท ๑,๓๗๕ คน และระดับปริญญาเอก ๕๐ คน
  - บุคลากรสายคณาจารย์ จำนวน ๔๕๑ คน และ สายสนับสนุนจำนวน ๖๘๔ คน รวม ๑,๑๓๕ คน

ตารางที่ ๒๕ จำนวนหลักสูตรที่เปิดสอนในปีการศึกษา ๒๕๕๖ จำแนกตามส่วนงานวิชาการ และระดับการศึกษา

| คณะ/หน่วยงาน                  | จำนวนหลักสูตรที่เปิดสอน |          |           |          | รวม       |
|-------------------------------|-------------------------|----------|-----------|----------|-----------|
|                               | ป.ตรี                   | ป.บัณฑิต | ป.โท      | ป.เอก    |           |
| คณะเทคโนโลยีและการพัฒนาชุมชน  | ๓                       | -        | ๒         | -        | ๕         |
| คณะนิติศาสตร์                 | ๑                       | -        | -         | -        | ๑         |
| คณะมนุษยศาสตร์และสังคมศาสตร์  | ๑๑                      | -        | ๓         | ๑        | ๑๕        |
| คณะวิทยาการสุขภาพและการกีฬา   | ๔                       | -        | ๑         | -        | ๕         |
| คณะวิทยาศาสตร์                | ๑๒                      | -        | ๕         | ๑        | ๑๘        |
| คณะศิลปกรรมศาสตร์             | ๔                       | -        | -         | -        | ๔         |
| คณะศึกษาศาสตร์                | ๑๒                      | -        | ๑๒        | ๑        | ๒๕        |
| คณะเศรษฐศาสตร์และบริหารธุรกิจ | ๖                       | -        | ๑         | -        | ๗         |
| บัณฑิตวิทยาลัย                | -                       | -        | ๒         | -        | ๒         |
| <b>รวม</b>                    | <b>๕๓</b>               | <b>-</b> | <b>๒๖</b> | <b>๓</b> | <b>๘๒</b> |

ตารางที่ ๒๖ จำนวนนักศึกษา ปีการศึกษา ๒๕๕๕ จำแนกตามส่วนงานวิชาการ และระดับการศึกษา

| ส่วนงานวิชาการ                | จำนวนนิสิต : คน |           |              |           | รวม           |
|-------------------------------|-----------------|-----------|--------------|-----------|---------------|
|                               | ป.ตรี           | ป.บัณฑิต  | ป.โท         | ป.เอก     |               |
| คณะเทคโนโลยีและการพัฒนาชุมชน  | ๓๔๖             | -         | -            | -         | ๓๔๖           |
| คณะนิติศาสตร์                 | ๑,๔๒๖           | -         | -            | -         | ๑,๔๒๖         |
| คณะมนุษยศาสตร์และสังคมศาสตร์  | ๒,๔๘๗           | -         | -            | -         | ๒,๔๘๗         |
| คณะวิทยาการสุขภาพและการกีฬา   | ๖๙๑             | -         | -            | -         | ๖๙๑           |
| คณะวิทยาศาสตร์                | ๑,๔๓๖           | -         | ๑๔๔          | ๔๐        | ๑,๖๒๐         |
| คณะศิลปกรรมศาสตร์             | ๕๑๗             | -         | ๙๓           | -         | ๖๑๐           |
| คณะศึกษาศาสตร์                | ๒,๘๓๒           | ๘๑        | ๑,๐๕๕        | ๑๐        | ๓,๙๗๘         |
| คณะเศรษฐศาสตร์และบริหารธุรกิจ | ๒,๕๕๖           | -         | ๘๓           | -         | ๒,๖๓๙         |
| บัณฑิตวิทยาลัย                | -               | -         | -            | -         | -             |
| <b>รวม</b>                    | <b>๑๒,๒๙๑</b>   | <b>๘๑</b> | <b>๑,๓๗๕</b> | <b>๕๐</b> | <b>๑๓,๗๙๗</b> |

หมายเหตุ: ข้อมูล ณ กุมภาพันธ์ ๒๕๕๗

ตารางที่ ๒๗ จำนวนบุคลากร มหาวิทยาลัยทักษิณ ประจำปีการศึกษา ๒๕๕๖

| ข้อมูลบุคลากร              | สายคณาจารย์ (๔๕๑คน) | สายสนับสนุน (๖๘๔ คน) |
|----------------------------|---------------------|----------------------|
| <b>ประเภทบุคลากร</b>       |                     |                      |
| ข้าราชการ                  | ๒๗                  | ๔๐                   |
| พนักงานมหาวิทยาลัย         | ๓๗๖                 | ๓๗๗                  |
| ลูกจ้างของส่วนราชการ       | -                   | ๓๖                   |
| ลูกจ้างของมหาวิทยาลัย      | ๓๙                  | ๑๘๗                  |
| พนักงานวิทยาลัย            | ๙                   | ๔๓                   |
| ลูกจ้างมหาวิทยาลัย         | -                   | ๑                    |
| <b>วุฒิการศึกษา</b>        |                     |                      |
| ปริญญาเอก                  |                     | ๑๗๕                  |
| ปริญญาโท                   |                     | ๔๐๔                  |
| ปริญญาตรี                  |                     | ๔๒๑                  |
| ต่ำกว่าปริญญาตรี           |                     | ๑๓๕                  |
| <b>ตำแหน่งทางวิชาการ</b>   |                     |                      |
| ศาสตราจารย์                |                     | ๒                    |
| รองศาสตราจารย์             |                     | ๑๕                   |
| ผู้ช่วยศาสตราจารย์         |                     | ๖๓                   |
| อาจารย์                    |                     | ๓๗๐                  |
| ผู้มีความรู้ความชำนาญพิเศษ |                     | ๒                    |

หมายเหตุ : ข้อมูล ณ วันที่ ๑ กุมภาพันธ์ ๒๕๕๗

มหาวิทยาลัยราชภัฏสงขลา เปิดสอนหลักสูตรทั้งระดับปริญญาตรีและระดับบัณฑิตศึกษาจำนวนทั้งหมด ๑๘ หลักสูตร ๖๒ สาขาวิชา โดยจำแนกเป็นหลักสูตรระดับปริญญาตรี ๑๒ หลักสูตร ๕๓ สาขาวิชา ระดับประกาศนียบัตรบัณฑิต ๑ หลักสูตร ๑ สาขาวิชา ระดับปริญญาโท ๕ หลักสูตร ๘ สาขาวิชา

นักศึกษาทั้งหมด จำนวน ๑๓,๙๖๖ คน แบ่งเป็นระดับปริญญาตรี ๑๓,๖๐๔ คน ระดับประกาศนียบัตรบัณฑิต ๑๑๙ คน และระดับปริญญาโท ๒๔๓ คน

บุคลากรทั้งหมด ๘๕๙ คน แบ่งเป็นสายวิชาการ ๔๕๑ คน และสายสนับสนุนทางวิชาการ ๔๐๘ คน

ตารางที่ ๒๗ หลักสูตรที่เปิดสอนแยกตามคณะ

| คณะ                          | ระดับ |      |          | รวม |
|------------------------------|-------|------|----------|-----|
|                              | ป.ตรี | ป.โท | ป.บัณฑิต |     |
| คณะครุศาสตร์                 | ๗     | ๔    | ๑        | ๑๒  |
| คณะมนุษยศาสตร์และสังคมศาสตร์ | ๘     | ๑    | -        | ๙   |
| คณะวิทยาศาสตร์และเทคโนโลยี   | ๑๕    | ๑    | -        | ๑๖  |
| คณะวิทยาการจัดการ            | ๙     | ๑    | -        | ๑๐  |

ตารางที่ ๒๘ หลักสูตรที่เปิดสอนแยกตามคณะ

| คณะ                    | ระดับ     |          |          | รวม       |
|------------------------|-----------|----------|----------|-----------|
|                        | ป.ตรี     | ป.โท     | ป.บัณฑิต |           |
| คณะเทคโนโลยีการเกษตร   | ๕         | ๑        | -        | ๖         |
| คณะเทคโนโลยีอุตสาหกรรม | ๓         | -        | -        | ๓         |
| คณะศิลปกรรมศาสตร์      | ๖         | -        | -        | ๖         |
| <b>รวม</b>             | <b>๑๔</b> | <b>๑</b> | <b>๑</b> | <b>๑๖</b> |

ตารางที่ ๒๙ จำนวนนักศึกษามหาวิทยาลัยราชภัฏสงขลา จำแนกตามกลุ่มวิชาและคณะ

| คณะ                          | จำนวนนักศึกษา : คน |            |            | รวม           |
|------------------------------|--------------------|------------|------------|---------------|
|                              | ป.ตรี              | ป.บัณฑิต   | ป.โท       |               |
| คณะครุศาสตร์                 | ๑,๕๘๖              | ๑๐๗        | -          | ๑,๖๙๓         |
| คณะมนุษยศาสตร์และสังคมศาสตร์ | ๒,๓๒๓              | -          | -          | ๒,๓๒๓         |
| คณะวิทยาศาสตร์และเทคโนโลยี   | ๒,๔๕๗              | ๑๒         | -          | ๒,๔๖๙         |
| คณะวิทยาการจัดการ            | ๔,๔๐๖              | -          | -          | ๔,๔๐๖         |
| คณะเทคโนโลยีการเกษตร         | ๗๒๓                | -          | -          | ๗๒๓           |
| คณะศิลปกรรมศาสตร์            | ๕๘๖                | -          | -          | ๕๘๖           |
| คณะเทคโนโลยีอุตสาหกรรม       | ๑,๕๒๓              | -          | -          | ๑,๕๒๓         |
| บัณฑิตวิทยาลัย               | -                  | -          | ๒๔๓        | ๒๔๓           |
| <b>รวม</b>                   | <b>๑๓,๖๐๕</b>      | <b>๑๑๙</b> | <b>๒๔๓</b> | <b>๑๓,๙๖๗</b> |

ข้อมูล ณ วันที่ ๒ มกราคม ๒๕๕๗

ตารางที่ ๓๐ จำนวนบุคลากร มหาวิทยาลัยราชภัฏสงขลา ปีการศึกษา ๒๕๕๖

| ข้อมูลบุคลากร        | สายวิชาการ (๔๕๑ คน) | สายสนับสนุนวิชาการ (๔๐๘ คน) |
|----------------------|---------------------|-----------------------------|
| <b>ประเภทบุคลากร</b> |                     |                             |
| ข้าราชการ            | ๑๒๓                 | ๑๔                          |
| พนักงานมหาวิทยาลัย   | ๒๖๒                 | ๑๑๑                         |
| พนักงานราชการ        | -                   | ๓๕                          |
| ลูกจ้างประจำ         | -                   | ๒๒                          |
| ลูกจ้างชั่วคราว      | ๖๖                  | ๒๒๖                         |
| <b>วุฒิการศึกษา</b>  |                     |                             |
| ปริญญาเอก            | ๖๗                  | -                           |
| ปริญญาโท             | ๓๗๒                 | ๒๑                          |
| ปริญญาตรี            | ๑๒                  | ๒๗๔                         |
| ต่ำกว่าปริญญาตรี     | -                   | ๑๑๓                         |
| ศาสตราจารย์          | -                   | -                           |
| รองศาสตราจารย์       | ๖                   | -                           |
| ผู้ช่วยศาสตราจารย์   | ๔๖                  | -                           |
| อาจารย์              | ๓๙๙                 | -                           |

มหาวิทยาลัยเทคโนโลยีราชมงคลศรีวิชัย เปิดสอนระดับประกาศนียบัตรวิชาชีพชั้นสูง (ปวส.) ถึงระดับปริญญาตรี มีจำนวนนิสิตนักศึกษารวมทั้งสิ้น ๙,๖๕๒ คน แยกเป็นระดับ ปวส. จำนวน ๓๔๓ คน และปริญญาตรี ๙,๒๔๒ คน ปริญญาโท ๖๗ คน

ข้อมูล ณ กรกฎาคม ๒๕๕๖

ตารางที่ ๓๑ จำนวนนิสิตนักศึกษามหาวิทยาลัยเทคโนโลยีราชมงคลศรีวิชัยสงขลา

| ระดับ                    | ชั้นปี | สงขลา   |       |       |         |      |     |       |       |       |
|--------------------------|--------|---------|-------|-------|---------|------|-----|-------|-------|-------|
|                          |        | ภาคปกติ |       |       | ภาคสมทบ |      |     | รวม   |       |       |
|                          |        | ชาย     | หญิง  | รวม   | ชาย     | หญิง | รวม | ชาย   | หญิง  | รวม   |
| ปวส.                     | ๑      | ๕๓      | ๘๗    | ๑๔๐   | -       | -    | -   | ๕๓    | ๘๗    | ๑๔๐   |
|                          | ๒      | ๖๘      | ๑๓๐   | ๑๙๘   | -       | -    | -   | ๖๘    | ๑๓๐   | ๑๙๘   |
|                          | ตกค้าง | ๔       | ๑     | ๕     | -       | -    | -   | ๔     | ๑     | ๕     |
| <b>รวมปวส.</b>           |        | ๑๒๕     | ๒๑๘   | ๓๔๓   | -       | -    | -   | ๑๒๕   | ๒๑๘   | ๓๔๓   |
| ปริญญาตรี ๔ ปี           | ๑      | ๖๒๐     | ๙๑๘   | ๑,๕๓๘ | ๑๐      | ๒๕   | ๓๕  | ๖๓๐   | ๙๔๓   | ๑,๕๗๓ |
|                          | ๒      | ๕๐๗     | ๗๔๑   | ๑,๒๔๘ | -       | -    | -   | ๕๐๗   | ๗๔๑   | ๑,๒๔๘ |
|                          | ๓      | ๔๕๔     | ๖๖๙   | ๑,๑๒๓ | -       | -    | -   | ๔๕๔   | ๖๖๙   | ๑,๑๒๓ |
|                          | ๔      | ๕๐๒     | ๖๗๐   | ๑,๑๗๒ | ๓       | ๑๗   | ๒๐  | ๕๐๕   | ๖๘๗   | ๑,๑๙๒ |
|                          | ตกค้าง | ๑๕๗     | ๖๔    | ๒๒๑   | ๗       | -    | ๗   | ๑๖๔   | ๖๔    | ๒๒๘   |
| <b>รวมปริญญาตรี ๔ ปี</b> |        | ๒,๒๔๐   | ๓,๐๖๒ | ๕,๓๐๒ | ๒๐      | ๔๒   | ๖๒  | ๒,๒๖๐ | ๓,๑๐๔ | ๕,๓๖๔ |
| ปริญญาตรี ๕ ปี           | ๑      | ๑๐๕     | ๘๘    | ๑๙๓   | ๓๑      | ๑๒   | ๔๓  | ๑๓๖   | ๑๐๐   | ๒๓๖   |
|                          | ๒      | ๑๐๑     | ๖๒    | ๑๖๓   | ๑๘      | ๑๔   | ๓๒  | ๑๑๙   | ๗๖    | ๑๙๕   |
|                          | ๓      | ๑๔๐     | ๔๗    | ๑๘๗   | ๒๖      | ๔    | ๓๐  | ๑๖๖   | ๕๑    | ๒๑๗   |
|                          | ๔      | ๑๒๕     | ๖๖    | ๑๙๑   | ๑๖      | ๘    | ๒๔  | ๑๔๑   | ๗๔    | ๒๑๕   |
|                          | ๕      | ๕๙      | ๓๖    | ๙๕    | -       | -    | -   | ๕๙    | ๓๖    | ๙๕    |
| ตกค้าง                   | ๑๖     | ๔       | ๒๐    | -     | -       | -    | ๑๖  | ๔     | ๒๐    |       |
| <b>รวมปริญญาตรี ๕ ปี</b> |        | ๕๕๖     | ๓๐๓   | ๘๕๙   | ๙๑      | ๓๘   | ๑๒๙ | ๖๓๗   | ๓๔๑   | ๙๗๘   |

ตารางที่ ๓๒ จำนวนนิสิตนักศึกษามหาวิทยาลัยเทคโนโลยีราชมงคลศรีวิชัยสงขลา (ต่อ)

| ระดับ                         | ชั้นปี | สงขลา        |              |              |              |            |              |              |              |              |
|-------------------------------|--------|--------------|--------------|--------------|--------------|------------|--------------|--------------|--------------|--------------|
|                               |        | ภาคปกติ      |              |              | ภาคสมทบ      |            |              | รวม          |              |              |
|                               |        | ชาย          | หญิง         | รวม          | ชาย          | หญิง       | รวม          | ชาย          | หญิง         | รวม          |
| ปริญญาตรี เทียบโอน            | ๑      | ๑๒๓          | ๓๗๙          | ๕๐๒          | ๒๘๒          | ๓๒๗        | ๖๐๙          | ๔๐๕          | ๗๐๖          | ๑,๑๑๑        |
|                               | ๒      | ๑๑๑          | ๓๔๙          | ๔๖๐          | ๑๙๐          | ๒๕๖        | ๔๔๖          | ๓๐๑          | ๖๐๕          | ๙๐๖          |
|                               | ๓      | ๒            | ๑            | ๓            | ๑๐๓          | ๗          | ๑๑๐          | ๑๐๕          | ๘            | ๑๑๓          |
|                               | ๔      | -            | -            | -            | ๔๗           | -          | ๔๗           | ๔๗           | -            | ๔๗           |
|                               | ตกค้าง | ๑๐๐          | ๗๗           | ๑๗๗          | ๑๙๖          | ๑๓๑        | ๓๒๗          | ๒๙๖          | ๒๐๘          | ๕๐๔          |
| <b>รวมปริญญาตรี เทียบโอน</b>  |        | <b>๓๓๖</b>   | <b>๘๐๖</b>   | <b>๑,๑๔๒</b> | <b>๘๑๘</b>   | <b>๗๒๑</b> | <b>๑,๕๓๙</b> | <b>๑,๑๕๔</b> | <b>๑,๕๒๗</b> | <b>๒,๖๘๑</b> |
| ปริญญาตรี ต่อเนื่อง           | ๑      | ๖๒           | ๑            | ๖๓           | ๕๔           | -          | ๕๔           | ๑๑๖          | ๑            | ๑๑๗          |
|                               | ๒      | ๖๗           | -            | ๖๗           | ๓๔           | ๑          | ๓๕           | ๑๐๑          | ๑            | ๓๕๗          |
|                               | ๓      | -            | -            | -            | -            | -          | -            | -            | -            | -            |
|                               | ๔      | -            | -            | -            | -            | -          | -            | -            | -            | -            |
|                               | ตกค้าง | -            | -            | -            | -            | -          | -            | -            | -            | -            |
| <b>รวมปริญญาตรี ต่อเนื่อง</b> |        | <b>๑๒๙</b>   | <b>๑</b>     | <b>๑๓๐</b>   | <b>๘๘</b>    | <b>๑</b>   | <b>๘๙</b>    | <b>๒๑๗</b>   | <b>๒</b>     | <b>๒๑๙</b>   |
| <b>รวมปริญญาตรี</b>           |        | <b>๓,๒๕๕</b> | <b>๔,๑๗๒</b> | <b>๗,๔๒๓</b> | <b>๑,๐๑๗</b> | <b>๘๐๒</b> | <b>๑,๖๑๙</b> | <b>๔,๒๖๘</b> | <b>๔,๙๗๔</b> | <b>๙,๒๔๒</b> |
| ปริญญาโท                      | ๑      | -            | -            | -            | ๑๑           | ๑๙         | ๓๐           | ๑๑           | ๑๙           | ๓๐           |
|                               | ๒      | -            | -            | -            | ๒๐           | ๑๗         | ๓๗           | ๒๐           | ๑๗           | ๓๗           |
|                               | ตกค้าง | -            | -            | -            | -            | -          | -            | -            | -            | -            |
| <b>รวมปริญญาโท</b>            |        | <b>-</b>     | <b>-</b>     | <b>-</b>     | <b>๓๑</b>    | <b>๓๖</b>  | <b>๖๗</b>    | <b>๓๑</b>    | <b>๓๖</b>    | <b>๖๗</b>    |
| <b>รวมทั้งสิ้น</b>            |        | <b>๓,๓๗๖</b> | <b>๔,๓๙๐</b> | <b>๗,๗๖๖</b> | <b>๑,๐๔๘</b> | <b>๘๓๘</b> | <b>๑,๖๘๖</b> | <b>๔,๔๒๔</b> | <b>๕,๒๒๘</b> | <b>๙,๖๕๒</b> |

มหาวิทยาลัยหาดใหญ่ (เอกชน) เปิดสอนระดับปริญญาตรี ป.บัณฑิต ปริญญาโท และปริญญาเอก มีจำนวนนักศึกษา รวมทั้งสิ้น ๔,๗๐๑ คน แยกเป็นนักศึกษาระดับปริญญาตรี จำนวน ๔,๓๙๓ คน ประกาศนียบัตรบัณฑิต ๓๔ คน ปริญญาโท ๒๓๒คน ปริญญาเอก ๔๒ คน

ข้อมูล ณ ๓๑ ธันวาคม ๒๕๕๖



ตารางที่ ๓๓ จำนวนบุคลากรมหาวิทยาลัยหาดใหญ่

| ประเภท               | ชาย        | หญิง       | รวม        |
|----------------------|------------|------------|------------|
| ผู้บริหาร            | ๑๑         | ๔          | ๑๕         |
| อาจารย์ประจำสาขาวิชา | ๓๗         | ๙๐         | ๑๒๗        |
| อาจารย์ประจำสำนัก    | ๒๓         | ๔๓         | ๖๖         |
| เจ้าหน้าที่          | ๕๕         | ๑๓๒        | ๑          |
| พนักงาน              | ๒๑         | ๒๑         | ๔๒         |
| <b>รวม</b>           | <b>๑๔๗</b> | <b>๒๙๐</b> | <b>๔๓๗</b> |

ตารางที่ ๓๔ จำนวนนักศึกษา มหาวิทยาลัยหาดใหญ่

| คณะ                          | รวม          |
|------------------------------|--------------|
| <b>ปริญญาตรี</b>             |              |
| - คณะบริหารธุรกิจ            | ๒๑๓๗         |
| - คณะนิติศาสตร์              | ๒๖๙          |
| - คณะศิลปศาสตร์              | ๑๕๕          |
| - คณะวิทยาศาสตร์และเทคโนโลยี | ๒๗๙          |
| - คณะรัฐศาสตร์               | ๑๑๐๑         |
| - คณะนิเทศศาสตร์             | ๒๗๑          |
| - วิทยาลัยนานาชาติ           | ๑๘๒          |
| <b>รวมระดับปริญญาตรี</b>     | <b>๔,๓๙๓</b> |
| <b>บัณฑิตวิทยาลัย</b>        |              |
| - ป.บัณฑิต                   | ๓๔           |
| - ปริญญาโท                   | ๒๓๒          |
| - ปริญญาเอก                  | ๔๒           |
| <b>รวมบัณฑิตวิทยาลัย</b>     | <b>๓๐๘</b>   |
| <b>รวมทั้งสิ้น</b>           | <b>๔,๗๐๑</b> |

ที่มา: มหาวิทยาลัยหาดใหญ่ ข้อมูล ณ ธันวาคม ๒๕๕๖

## การสาธารณสุข

จังหวัดสงขลามีสถานบริการสาธารณสุขของภาครัฐและเอกชน ดังนี้

๑. สถานบริการสาธารณสุขภาครัฐ สังกัดกระทรวงสาธารณสุข ๑๙ แห่ง รวมจำนวน ๒,๑๒๔ เตียง ประกอบด้วย โรงพยาบาลศูนย์ (รพ.หาดใหญ่) ๑ แห่ง ขนาด ๕๙๖ เตียง โรงพยาบาลทั่วไป (รพ.สงขลา) ๑ แห่ง ขนาด ๕๐๘ เตียง โรงพยาบาลชุมชน ๑๕ แห่ง จำนวน ๕๗๐ เตียง (ขนาด ๙๐ เตียง ๑ แห่ง (รพ.สมเด็จฯ นาทวี) ขนาด ๖๐ เตียง ๒ แห่ง (รพ.ระโนด/รพ.จะนะ) ขนาด ๓๐ เตียง ๑๒ แห่ง) มีโรงพยาบาลเฉพาะทาง ๒ แห่ง ได้แก่ โรงพยาบาลจิตเวชสงขลา ราชนครินทร์ ๑ แห่ง ขนาด ๓๐๐ เตียง ศูนย์บำบัดรักษา ยาเสพติด ๑ แห่ง ๑๕๐ เตียง และมีหน่วยบริการสาธารณสุขระดับปฐมภูมิ รวม ๒๓๑ แห่ง

๒. สถานบริการสาธารณสุขของรัฐ สังกัดกระทรวงอื่น ประเภทมีเตียง จำนวน ๕ แห่ง ๙๕๒ เตียง ได้แก่ โรงพยาบาล สงขลานครินทร์ ขนาด ๘๕๕ เตียง โรงพยาบาลทันตกรรม มหาวิทยาลัยสงขลานครินทร์ ขนาด ๑๒ เตียง โรงพยาบาลค่ายเสนาณรงค์ (กองทัพบก) ขนาด ๖๐ เตียง โรงพยาบาลฐานทัพเรือสงขลา (กองทัพเรือ) ขนาด ๑๕ เตียง โรงพยาบาลกองบิน ๕๖ (กองทัพอากาศ) ขนาด ๑๐ เตียง และประเภทไม่มีเตียง ได้แก่ ศูนย์บริการสาธารณสุขของเทศบาล รวม ๒๖ แห่ง

๓. สถานบริการสาธารณสุขของเอกชน มีโรงพยาบาลเอกชน จำนวน ๕ แห่ง ๖๐๒ เตียง อยู่ในอำเภอหาดใหญ่ ๔ แห่ง ได้แก่ โรงพยาบาลกรุงเทพหาดใหญ่ ขนาด ๒๐๐ เตียง โรงพยาบาลศิริรินทร์ ขนาด ๑๒๐ เตียง โรงพยาบาลราชฎ์ ยินดี ขนาด ๑๙๖ เตียง โรงพยาบาลมิตรภาพสามัคคี ขนาด ๕๖ เตียง และอำเภอสะเดา ๑ แห่ง ได้แก่ โรงพยาบาลพัทยเวช ขนาด ๓๐ เตียง

๔. คลินิกเอกชน รวมจำนวน ๔๕๔ แห่ง ประกอบด้วย คลินิกเวชกรรมทั่วไป ๒๐๔ แห่ง คลินิกเวชกรรมเฉพาะทาง ๑๐๗ แห่ง, คลินิกการพยาบาลและผดุงครรภ์ ๓ แห่ง คลินิกกายภาพบำบัด ๔ แห่ง คลินิกเทคนิคการแพทย์ ๑๐ แห่ง คลินิกการแพทย์แผนไทย ๒๔ แห่ง สหคลินิก ๑๔ แห่ง และคลินิกทันตกรรม รวม ๘๘ แห่ง (ทันตกรรมทั่วไป ๘๖ แห่ง ทันตกรรมชั้นสอง ๒ แห่ง)

ร้านขายยา รวม ๕๔๘ แห่ง (ร้านขายยาแผนปัจจุบัน (ขย.๑) ๓๗๕ แห่ง ร้านขายยาแผนปัจจุบันบรรจุเสร็จ (ขย.๒) ๗๖ แห่ง, ร้านขายยาแผนปัจจุบันเฉพาะยาบรรจุเสร็จสำหรับสัตว์ (ขย.๓) ๙ แห่ง ร้านขายยาแผนโบราณ (ขยบ.) ๗๒ แห่ง สถานที่ผลิตยาแผนโบราณ (ผยบ.) ๑๕ แห่ง นำเข้ายาแผนโบราณ ๑ แห่ง และสถานบริการเพื่อสุขภาพ รวม ๗๕ แห่ง (สปาเพื่อสุขภาพ ๖ แห่ง นวดเพื่อสุขภาพ ๖๖ แห่ง นวดเพื่อเสริมสวย ๓ แห่ง)



ตารางที่ ๓๕ ข้อมูลสถานบริการภาครัฐสังกัดกระทรวงสาธารณสุข ปีงบประมาณ ๒๕๕๖

| ลำดับ | อำเภอ       | จำนวน/<br>ประเภทรพ.<br>(แห่ง) | จำนวน<br>(เตียง) | สถานบริการ<br>สาธารณสุข<br>(แห่ง) | จำนวน<br>แพทย์<br>(คน) | จำนวน<br>ทันตแพทย์<br>(คน) | จำนวน<br>พยาบาล<br>(คน) | จำนวน<br>เภสัชกร<br>(คน) | จำนวน<br>เจ้าหน้าที่<br>อื่นๆ (คน) | จำนวน<br>รายนายยา<br>(แห่ง) |     |
|-------|-------------|-------------------------------|------------------|-----------------------------------|------------------------|----------------------------|-------------------------|--------------------------|------------------------------------|-----------------------------|-----|
| ๑     | กระแสดินธุ์ | รพช                           | ๑                | ๓๐                                | ๕                      | ๓                          | ๑                       | ๓๑                       | ๓                                  | ๑๐                          | -   |
| ๒     | คลองหอยโข่ง | รพช                           | ๑                | ๓๐                                | ๖                      | ๔                          | ๒                       | ๓๕                       | ๓                                  | ๑๙                          | ๖   |
| ๓     | ควนเนียง    | รพช                           | ๑                | ๓๐                                | ๘                      | ๕                          | ๓                       | ๔๕                       | ๔                                  | ๑๘                          | ๑๐  |
| ๔     | จะนะ        | รพช                           | ๑                | ๖๐                                | ๒๒                     | ๘                          | ๕                       | ๙๐                       | ๖                                  | ๔๐                          | ๙   |
| ๕     | นาทวี       | รพช                           | ๑                | ๙๐                                | ๑๙                     | ๑๒                         | ๔                       | ๑๐๐                      | ๘                                  | ๔๔                          | ๑๕  |
| ๖     | นาหม่อม     | รพช                           | ๑                | ๓๐                                | ๔                      | ๕                          | ๓                       | ๔๓                       | ๔                                  | ๑๙                          | ๗   |
| ๗     | บางกล่ำ     | รพช                           | ๑                | ๓๐                                | ๗                      | ๔                          | ๓                       | ๔๐                       | ๓                                  | ๑๘                          | ๖   |
| ๘     | ระโนด       | รพช                           | ๑                | ๖๐                                | ๑๔                     | ๗                          | ๔                       | ๗๔                       | ๗                                  | ๓๑                          | ๑๘  |
| ๙     | รัตภูมิ     | รพช                           | ๑                | ๓๐                                | ๑๓                     | ๘                          | ๔                       | ๖๓                       | ๕                                  | ๒๐                          | ๑๒  |
| ๑๐    | สทิงพระ     | รพช                           | ๑                | ๓๐                                | ๑๓                     | ๘                          | ๓                       | ๕๖                       | ๔                                  | ๒๕                          | ๓   |
| ๑๑    | สะบ้าย้อย   | รพช                           | ๑                | ๓๐                                | ๑๘                     | ๖                          | ๔                       | ๗๔                       | ๔                                  | ๔๐                          | ๗   |
| ๑๒    | *สะเดา      | รพช                           | ๒                | ๖๐                                | ๒๒                     | ๙                          | ๔                       | ๙๕                       | ๑๐                                 | ๔๗                          | ๔๘  |
| ๑๓    | สิงหนคร     | รพช                           | ๑                | ๓๐                                | ๑๓                     | ๖                          | ๔                       | ๕๗                       | ๕                                  | ๒๓                          | ๑๓  |
| ๑๔    | หาดใหญ่     | รพท.                          | ๑                | ๕๙๖                               | ๑๗                     | ๑๖๖                        | ๒๒                      | ๗๕๓                      | ๔๖                                 | ๑๗๕                         | ๓๐๑ |
| ๑๕    | เทพา        | รพช                           | ๑                | ๓๐                                | ๑๕                     | ๘                          | ๔                       | ๗๑                       | ๔                                  | ๓๗                          | ๙   |
| ๑๖    | เมืองสงขลา  | รพท.                          | ๑                | ๕๐๘                               | ๑๖                     | ๑๐๐                        | ๑๒                      | ๕๒๗                      | ๓๒                                 | ๑๒๒                         | ๘๔  |
|       |             | เฉพาะทาง                      | ๒                | ๔๕๐                               |                        | ๑๔                         | ๓                       | ๑๖๖                      | ๑๐                                 | ๒๑                          |     |
| รวม   | ๑๙          | ๒,๑๒๐                         | ๒๑๒              | ๓๗๓                               | ๘๕                     | ๒,๓๒๐                      | ๑๕๘                     | ๗๐๙                      | ๕๔๘                                |                             |     |

ที่มา : งานข้อมูลข่าวสาร กลุ่มงานพัฒนายุทธศาสตร์สาธารณสุข สำนักงานสาธารณสุขจังหวัดสงขลา

\* อำเภอสะเดา มี รพช. ๒ แห่ง (รพ.สะเดา ๓๐ เตียง รพ.ปาดังเบซาร์ ๓๐ เตียง)

\* อำเภอเมืองสงขลา มี รพ.เฉพาะทาง ๒ แห่ง (รพ.จิตเวชสงขลาธารนครินทร์ ๓๐๐ เตียง รพ.ธัญญรักษ์สงขลา ๑๕๐ เตียง)

สาเหตุการป่วยของผู้ป่วยนอก จำแนกตามกลุ่มโรคของผู้ป่วยนอก ๒๑ กลุ่มโรค (จากรายงาน DATA CENTER สำนักงานสาธารณสุขจังหวัดสงขลา ปี ๒๕๕๖) ในปี ๒๕๕๖ สาเหตุและอัตราการป่วยตามกลุ่มโรคสูงสุด ได้แก่ โรคระบบหายใจ จำนวน ๖๐๒,๘๕๖ ราย คิดเป็นอัตรา ๔๓,๗๓๐.๔๑ ต่อแสนประชากร รองลงมาคือ โรคระบบไหลเวียนเลือด จำนวน ๕๗๐,๑๒๓ ราย คิดเป็นอัตรา ๔๑,๓๕๖.๐๐ ต่อแสนประชากร อาการแสดงและสิ่งผิดปกติที่พบได้จากการตรวจ

ทางคลินิกและห้องปฏิบัติการที่ไม่สามารถจำแนกโรคในกลุ่มอื่นได้ จำนวน ๕๖๑,๒๑๕ ราย คิดเป็นอัตรา ๔๐,๗๐๙.๘๒ ต่อแสนประชากร โรคเกี่ยวกับต่อมไทรอยด์ โภชนาการ และเมตาบอลิซึม จำนวน ๔๗๓,๑๑๓ ราย คิดเป็นอัตรา ๓๔,๓๑๙.๐๑ ต่อแสนประชากร และโรคระบบกล้ามเนื้อ รวมโครงร่าง และเนื้อเยื่อเสริม จำนวน ๔๕๗,๙๙๐ ราย คิดเป็นอัตรา ๓๓,๒๒๒.๐๑ ต่อแสนประชากร ตามลำดับ รายละเอียดตามตาราง ๓๖

ตารางที่ ๓๖ จำนวนและสาเหตุการป่วยของผู้ป่วยนอก ๑๐ อันดับแรก จังหวัดสงขลา ปีงบประมาณ ๒๕๕๖

| ลำดับ | สาเหตุการป่วย  | จำนวน (ราย) | อัตราต่อแสนประชากร |
|-------|--|-------------|--------------------|
| ๑     | โรคระบบหายใจ (๑๐)  | ๖๐๒,๘๕๖     | ๔๓,๗๓๐.๔๑          |
| ๒     | โรคระบบไหลเวียนเลือด (๙)   | ๕๗๐,๑๒๓     | ๔๑,๓๕๖.๐๐          |
| ๓     | อาการแสดงและสิ่งผิดปกติที่พบได้จากการตรวจทางคลินิกและห้องปฏิบัติการที่ไม่สามารถจำแนกโรคในกลุ่มอื่นได้ (๑๘) | ๕๖๑,๒๑๕     | ๔๐,๗๐๙.๘๒          |
| ๔     | โรคเกี่ยวกับต่อมไทรอยด์ โภชนาการ และเมตาบอลิซึม (๔)  | ๔๗๓,๑๑๓     | ๓๔,๓๑๙.๐๑          |
| ๕     | โรคระบบกล้ามเนื้อ รวมโครงร่าง และเนื้อเยื่อเสริม (๑๓)  | ๔๕๗,๙๙๐     | ๓๓,๒๒๒.๐๑          |
| ๖     | โรคระบบย่อยอาหาร รวมโรคในช่องปาก (๑๑)  | ๓๖๐,๒๓๓     | ๒๖,๑๓๐.๘๔          |
| ๗     | สาเหตุภายนอกอื่นๆ ที่ทำให้ป่วยหรือตาย (๒๑)   | ๒๙๓,๗๑๓     | ๒๑,๓๐๕.๕๗          |
| ๘     | โรคติดเชื้อและปรสิต (๑)  | ๑๗๙,๑๓๔     | ๑๒,๙๙๔.๑๕          |
| ๙     | โรคระบบสืบพันธุ์ร่วมปัสสาวะ(๑๔)  | ๑๕๒,๗๖๔     | ๑๑,๐๘๑.๓๑          |
| ๑๐    | โรคผิวหนังและเนื้อเยื่อใต้ผิวหนัง (๑๒)   | ๑๔๗,๘๙๘     | ๑๐,๗๒๘.๓๓          |

ที่มา : งานข้อมูลข่าวสาร กลุ่มงานพัฒนายุทธศาสตร์สาธารณสุข สำนักงานสาธารณสุขจังหวัดสงขลา ปี ๒๕๕๖

หมายเหตุ : อัตราต่อแสนจากประชากรปลายปี (เดือน ธ.ค.๕๖) จำนวน ๑,๓๗๘,๕๓๔ คน

ที่มา ข้อมูลจากทะเบียนราษฎร์ สำนักบริหารการทะเบียน กรมการปกครอง

: ( ) หมายถึง ลำดับที่ของกลุ่มโรค

สำหรับสาเหตุการป่วยของผู้ป่วยใน จำแนกตามกลุ่มโรคของผู้ป่วยใน ๗๕ กลุ่มโรค (จากรายงานผู้ป่วยในของโรงพยาบาลในสังกัดกระทรวงสาธารณสุข) ในปี ๒๕๕๖ จำนวนและอัตราป่วยสูงสุด ได้แก่ กลุ่มโรคความผิดปกติเกี่ยวกับต่อมไร้ท่อ โภชนาการ และเมตาบอลิซึมอื่น ๆ จำนวน ๒๙,๗๗๓ ราย คิดเป็นอัตรา ๒,๑๕๙.๗๐ ต่อแสนประชากร รองลงมา ได้แก่ กลุ่มโรคแทรกซ้อนในการตั้งครรภ์ การคลอด หลังคลอด และภาวะอื่น ๆ จำนวน ๒๓,๑๒๓ ราย คิดเป็นอัตรา

๑,๖๗๗.๓๑ ต่อแสนประชากร, กลุ่มโรคความผิดปกติอื่น ๆ ที่เกิดขึ้นในระยะปริกำเนิด จำนวน ๑๕,๘๖๖ ราย คิดเป็นอัตรา ๑,๑๕๐.๙๐ ต่อแสนประชากร, กลุ่มอาการความผิดปกติที่พบได้จากการตรวจทางคลินิกและห้องปฏิบัติการ จำนวน ๑๕,๑๑๔ ราย คิดเป็นอัตรา ๑,๐๙๖.๓๕ ต่อแสนประชากร กลุ่มโรคความดันโลหิตสูง จำนวน ๑๔,๘๖๙ ราย คิดเป็น อัตรา ๑,๐๗๘.๕๘ ต่อแสนประชากร และ ตามลำดับ รายละเอียดตามตาราง ๓๗

**ตารางที่ ๓๗ จำนวนและอัตราป่วยของผู้ป่วยใน ๑๐ อันดับแรก จังหวัดสงขลา ปีงบประมาณ ๒๕๕๖**

| ลำดับ | สาเหตุการป่วย  | จำนวน (ราย) | อัตราต่อแสนประชากร |
|-------|--|-------------|--------------------|
| ๑     | Other endocrine, nutrition and metabolic diseases (๑๙)   | ๒๙,๗๗๓      | ๒,๑๕๙.๗๐           |
| ๒     | Complication of pregnancy, labor, delivery, puerperium and other obstetric conditions, not elsewhere classified (๖๓) | ๒๓,๑๒๓      | ๑,๖๗๗.๓๑           |
| ๓     | Other disorders originating in the prenatal period (๖๕)  | ๑๕,๘๖๖      | ๑,๑๕๐.๙๐           |
| ๔     | Symptoms ,signs and abnormal clinical and laboratory findings, not elsewhere classified (๖๗)                         | ๑๕,๑๑๔      | ๑,๐๙๖.๓๕           |
| ๕     | Hypertensive diseases (๓๒)   | ๑๔,๘๖๙      | ๑,๐๗๘.๕๘           |
| ๖     | Diseases of the blood and blood forming organs and certain disorders involving the immune mechanism (๑๕)             | ๑๒,๓๒๙      | ๘๙๔.๓๓             |
| ๗     | Single spontaneous delivery (๖๒)   | ๑๑,๒๑๘      | ๘๑๓.๗๔             |
| ๘     | Other diseases of the respiratory system (๔๒)  | ๙,๖๒๕       | ๖๙๘.๑๙             |
| ๙     | Diabetes mellitus (๑๘)   | ๙,๕๒๐       | ๖๙๐.๕๗             |
| ๑๐    | Other diseases of the digestive system (๕๐)  | ๙,๒๑๗       | ๖๖๘.๕๙             |

ที่มา : รง.๕๐๕ งานข้อมูลข่าวสาร กลุ่มงานพัฒนายุทธศาสตร์สาธารณสุข สำนักงานสาธารณสุขจังหวัดสงขลา ปี ๒๕๕๖

หมายเหตุ : อัตราต่อแสนจากประชากรปลายปี (เดือน ธ.ค.๕๖) จำนวน ๑,๓๗๘,๕๗๔ คน

ที่มา ข้อมูลจากทะเบียนราษฎร์ สำนักบริหารการทะเบียน กรมการปกครอง

: ( ) หมายถึง ลำดับที่ของกลุ่มโรค

### ด้านการจัดสวัสดิการสังคม

จังหวัดสงขลาได้ดำเนินงานด้านการพัฒนาและจัดสวัสดิการในกลุ่มเป้าหมายต่างๆ ให้แก่เด็ก สตรี คนพิการ ผู้สูงอายุ ผู้ด้อยโอกาส บุคคลเร่ร่อนและกลุ่มองค์กรเครือข่าย เพื่อสร้างโอกาสให้ประชาชนทุกกลุ่มเป้าหมายที่ประสบปัญหาทางสังคมได้รับการปกป้อง คุ้มครองและพัฒนา มีหลักประกัน

ในการดำรงชีวิตสามารถเข้าถึงบริการด้านสวัสดิการสังคม ตลอดจนส่งเสริมให้ภาคีเครือข่ายทุกภาคส่วนของสังคมเข้ามามีส่วนร่วมในการส่งเสริมให้เกิดสังคมคุณธรรม

ในรอบปี ๒๕๕๖ จังหวัดสงขลา ได้ดำเนินการจัดกิจกรรมด้านการพัฒนาสังคมและจัดสวัสดิการสังคมแก่กลุ่มเป้าหมายต่าง ๆ ดังนี้

ตารางที่ ๓๘ รายงานสถิติผู้รับบริการทางสังคม จังหวัดสงขลา ปีงบประมาณ ๒๕๕๖

| โครงการ/กิจกรรม  | งบประมาณ<br>ที่ได้รับการจัดสรร<br>(บาท) | เป้าหมาย    | ผลการดำเนินงาน  |
|--|---|-------------|---|
| <b>๑. การดำเนินงานด้านเด็ก</b>   |   |             |   |
| ๑.๑ การสงเคราะห์เด็กแบบ<br>ครอบครัวอุปถัมภ์                            | ๓๒๑,๐๐๐                                 | ๒๖ ครอบครัว | สงเคราะห์เด็กในครอบครัวที่ประสบภาวะยากลำบากทำให้เด็กมีคุณภาพชีวิตที่ดีขึ้นในลักษณะครอบครัวอุปถัมภ์ จำนวน ๒๖ ครอบครัว  |
| ๑.๒ การรับเด็กเป็นบุตรบุญธรรม  | ๓๙,๐๐๐                                  | ๖๑ ครอบครัว | รับคำร้องและพิจารณาคุณสมบัติครอบครัวที่มีความพร้อมในการดูแลเด็กนำเข้าสู่ประชุมพิจารณา ๖๑ ครอบครัว<br>จัดประชุมคณะอนุกรรมการรับเด็กเป็นบุตรบุญธรรมประจำจังหวัดสงขลา จำนวน ๔ ครั้ง  |
| ๑.๓ การดำเนินงาน<br>ด้านการคุ้มครองผู้ถูกกระทำ<br>ความรุนแรงในครอบครัว | ๕๐,๐๐๐                                  | ๑๖ อำเภอ    | ดำเนินโครงการรณรงค์ยุติความรุนแรงต่อเด็ก สตรี และความรุนแรงในครอบครัวปี ๒๕๕๖ ควบคู่กับการดำเนินงานด้านสวัสดิการสังคมและการพัฒนาสังคมให้การคุ้มครองผู้ถูกกระทำ ความรุนแรงในครอบครัวตาม พ.ร.บ.คุ้มครองผู้ถูกกระทำ ความรุนแรงในครอบครัว พ.ศ.๒๕๕๐ |
|  |   | ๓๘ ราย      |   |

| โครงการ/กิจกรรม   | งบประมาณที่ได้รับ<br>การจัดสรร (บาท)           | เป้าหมาย  | ผลการดำเนินงาน  |
|---|--|-----------|---|
| <b>๒. การดำเนินงาน</b>                                    |  |           |   |
| <b>ด้านคนพิการ</b>  |  |           |   |
| <b>๒.๑ การจดทะเบียนคนพิการ</b>                            |  |           |   |
|   |  |           | <ul style="list-style-type: none"> <li>- รับจดทะเบียนคนพิการรายใหม่ และต่ออายุบัตรประจำตัวคนพิการ รวม ๓,๗๙๕ ราย</li> <li>- ทำสมุดและไฉนัลประชาสัมพันธ์</li> <li>- จัดทำแผ่นพับสิทธิคนพิการและแผ่นพับอื่นๆ ที่เป็นประโยชน์แก่คนพิการ</li> </ul>  |
| ๒.๒ โครงการปรับสภาพแวดล้อมที่อยู่อาศัยสำหรับคนพิการ       | ๕๐,๐๐๐   | ๑๕ หลัง   | เบิกจ่ายงบประมาณให้ อปท.ในพื้นที่ดำเนินการได้แก่ พื้นที่ ตำบลต้นแบบ ๓ หลัง พื้นที่ประสบภัยพิบัติและอื่นๆ จำนวน ๑๒ หลัง รวม ๑๕ หลัง  |
| ๒.๓ การจ้างงานคนพิการ                                     | ๓๐๐,๐๐๐  | ๘๐ ราย    | จัดประชุมสถานประกอบการ จัดนัดพบแรงงาน คนพิการ ผู้ดูแลคนพิการและองค์การคนพิการ   |
|   |  |           | <ul style="list-style-type: none"> <li>- รับขึ้นทะเบียนงานสำหรับคนพิการ</li> <li>- จ่ายค่าตอบแทนให้แก่ผู้ช่วยคนพิการ ๕ คนๆละ ๕๐ บาท/ชั่วโมงไม่เกิน ๖ ชั่วโมง/วัน หรือ ๑๐๐ ชั่วโมงต่อเดือน เบิกจ่ายตั้งแต่วันที่ ๑ ตุลาคม ๒๕๕๕ - กันยายน ๒๕๕๖</li> </ul>   |
| ๒.๔ กิจกรรมจัดบริการผู้ช่วยคนพิการ                        | -  | ๒๒ ราย    |   |
| ๒.๕ ล่ามภาษามือ   | ๑๒๕,๐๐๐<br>(งบกองทุน)<br>๑๗๕,๐๐๐<br>(งบประมาณ) | ๘๙ ครั้ง  | <ul style="list-style-type: none"> <li>- ประชุมทบทวนคณะทำงานผู้ช่วยคนพิการ และติดตามการปฏิบัติงานของผู้ช่วยคนพิการ จำนวน ๑ ครั้ง</li> <li>- ออกติดตามผลการปฏิบัติงานของผู้ช่วยคนพิการ ๑ ครั้ง</li> <li>- ให้บริการล่ามภาษามือแก่คนพิการหูหนวก เพื่ออำนวยความสะดวกในการดำเนินชีวิตประจำวันทั้งด้านการแพทย์ อาชีพ ติดต่อหน่วยงานราชการหรือหน่วยงานต่างๆ</li> </ul>  |
| ๒.๖ งานกองทุนคนพิการ                                      | ๑๕๐,๐๐๐  |           | <p>เงินกู้ยืมประกอบอาชีพรายบุคคล</p> <ul style="list-style-type: none"> <li>- อนุมัติครั้งที่ ๑/๕๖ จำนวน ๑๒ ราย</li> <li>- อนุมัติครั้งที่ ๒/๕๖ จำนวน ๒๖ ราย</li> <li>- งบประมาณ ๑,๒๘๓,๐๐๐ บาท</li> </ul>   |
| <b>๓. การดำเนินงานด้านผู้สูงอายุ</b>                      |  |           |   |
| <b>๓.๑ โครงการสนับสนุนการจัดการศพผู้สูงอายุตามประเพณี</b> |  |           |   |
| ๓.๑ โครงการสนับสนุนการจัดการศพผู้สูงอายุตามประเพณี        | ๑,๒๘๓,๐๐๐                                      | ๔,๒๓๓ ราย | <ul style="list-style-type: none"> <li>- ช่วยเหลือค่าจัดการศพผู้สูงอายุ รายละ ๒,๐๐๐ บาท จำนวน ๓,๔๑๗ ราย (งบประมาณไม่เพียงพอกับผู้เสียชีวิต)</li> </ul>  |
| ๓.๒ การดำเนินงานกองทุนผู้สูงอายุ                          | ๖,๘๓๔,๐๐๐                                      |           | <p>๑. เงินกู้ยืมประกอบอาชีพรายบุคคล</p> <ul style="list-style-type: none"> <li>- รับคำร้องทั้งหมด ๑๗ ราย</li> <li>- อนุมัติเงินกู้ ๑๔ ราย</li> <li>- งบประมาณ ๓๐๕,๗๐๐ บาท</li> </ul> <p>๒. เงินอุดหนุนชมรมผู้สูงอายุที่ดำเนินโครงการด้านผู้สูงอายุ</p> <ul style="list-style-type: none"> <li>- รับแบบเสนอโครงการขอรับการสนับสนุน จำนวน ๒ โครงการ</li> <li>- อนุมัติเงินอุดหนุน ๑ ชมรม (โรงพยาบาลสิงหนคร) โครงการส่งเสริมรายได้ในผู้สูงอายุ</li> <li>- งบประมาณ ๓๕,๐๐๐ บาท</li> </ul> |

| โครงการ/กิจกรรม   | งบประมาณที่ได้รับ<br>การจัดสรร (บาท) | เป้าหมาย                  | ผลการดำเนินงาน   |
|---|--------------------------------------|---------------------------|--|
| <b>๔. การดำเนินงาน</b>  |                                      |                           |  |
| <b>ด้านผู้ด้อยโอกาส</b>   | ๑๒๐,๐๐๐                              |                           |  |
| ๔.๑ การสงเคราะห์<br>ผู้ติดเชื้อเอดส์และครอบครัว                                       |                                      | ๖๐ ครอบครัว               | ให้การช่วยเหลือครอบครัวที่ได้รับ<br>ผลกระทบจากปัญหาเอดส์ จำนวน ๖๐ ราย                              |
| ๔.๒ การสงเคราะห์<br>ผู้ตกทุกข์ได้ยากกลับภูมิลำเนาเดิม                                 | ๖๙,๔๐๐                               | ๑๐๐ ราย                   | ส่งผู้ตกทุกข์ได้ยากกลับภูมิลำเนาเดิม<br>จำนวน ๑๐๐ ราย  |
| ๔.๓ ช่วยเหลือบุคคลเร่ร่อน<br>ขอทาน  |                                      | ๑๖ อำเภอ                  | -ดำเนินการควบคุม จำนวน ๒ ครั้ง<br>ควบคุมขอทาน จำนวน ๑๕ ราย   |
| ๔.๔ งานส่งคนชรา<br>เข้าสถานสงเคราะห์  |                                      | ๑๖ อำเภอ                  | - ส่งเข้ารับบริการสถานสงเคราะห์<br>จำนวน ๑๕ ราย  |
| ๔.๕ งานศูนย์ดำรงธรรม  |                                      | ๑๖ อำเภอ                  | -รับเรื่องร้องทุกข์และให้การช่วยเหลือ<br>จำนวน ๒๗ ราย  |
| <b>๕. การดำเนินงาน</b>  |                                      |                           |  |
| <b>ด้านครอบครัวและสตรี</b>  |                                      |                           |  |
| ๕.๑ การสงเคราะห์<br>ผู้ประสบปัญหาทางสังคมกรณีฉุกเฉิน                                  | ๑,๘๐๐,๐๐๐                            | ๑,๔๗๙ ราย                 | สงเคราะห์ผู้ประสบปัญหาความเดือดร้อนด้านการครองชีพและ<br>ประสบปัญหา<br>ทางสังคม จำนวน ๑,๔๗๙ ราย     |
| <b>๖.การดำเนินงาน</b>   |                                      |                           |  |
| <b>ด้านการค้ามนุษย์</b>   |                                      |                           |  |
| ๖.๑ การป้องกันและแก้ไขปัญหา<br>การค้ามนุษย์   | ๕๓,๗๐๐                               | ๓ ครั้ง                   | จัดประชุมคณะอนุกรรมการ<br>ศูนย์ปฏิบัติการป้องกันและแก้ไขปัญหาการค้ามนุษย์จังหวัดสงขลา              |
| ๖.๒ จัดงานวันรณรงค์ต่อต้านการ<br>ค้ามนุษย์ประจำปี ๒๕๕๖                                | ๗๐,๐๐๐                               | ประชาชนในจังหวัด<br>สงขลา | จัดงานวันรณรงค์ต่อต้านการค้ามนุษย์ในบริเวณถนนคนเดิน<br>สงขลาแต่แรก<br>ในพื้นที่จังหวัดสงขลา        |
| ๖.๓ การฝึกอบรมเผยแพร่ความรู้<br>ตามพ.ร.บ.ป้องกันและปราบปรามการ<br>ค้ามนุษย์ พ.ศ. ๒๕๕๑ | ๗๐,๐๐๐                               | ๑๐๐ คน                    | จัดอบรมเจ้าหน้าที่ตำรวจในพื้นที่จังหวัดสงขลาและเจ้าหน้าที่ใน<br>พื้นที่จังหวัดสงขลา จำนวน ๑๐๐ คน   |
| ๖.๔ ถอดบทเรียน<br>การค้ามนุษย์ในพื้นที่<br>จังหวัดสงขลา                               | ๑๕,๙๐๐                               | ๕๐ คน                     | คณะอนุกรรมการศูนย์ปฏิบัติการป้องกันและแก้ไขปัญหาการค้า<br>มนุษย์จังหวัดและเจ้าหน้าที่ผู้ปฏิบัติงาน |

ที่มา: สำนักงานพัฒนาสังคมและความมั่นคงของมนุษย์จังหวัดสงขลา



# โครงสร้างพื้นฐาน



## การประปา

จังหวัดสงขลาเป็นที่ตั้งของการประปาส่วนภูมิภาคเขต ๕ และการประปาส่วนภูมิภาคสาขาอีก ๖ สาขา มีกำลังการผลิตน้ำประปา ๑๘๓,๘๔๐ ลบ.ม./วัน มีปริมาณน้ำผลิตทั้งหมด ๕๙,๒๘๑,๓๔๓ ลบ.ม./ปี ปริมาณน้ำผลิตจ่ายจำนวน ๔๐,๖๗๑,๓๙๘ ลบ.ม./ปี ปริมาณน้ำจ่ายเพื่อสาธารณประโยชน์และรั่วไหล ๙๓,๒๙๐ ลบ.ม./ปี มีจำนวนผู้ใช้น้ำทั้งสิ้น ๑๓๒,๔๘๑ ราย ดังนี้

ตารางที่ ๓๙ การผลิตและการใช้น้ำประปาจังหวัดสงขลา พ.ศ. ๒๕๕๖

| กปก.สาขา       | กำลังผลิตที่ใช้งาน<br>(ลบ.ม./วัน) | ปริมาณน้ำผลิต<br>(ลบ.ม./ปี) | ปริมาณน้ำผลิต<br>จ่าย<br>(ลบ.ม./ปี) | ปริมาณน้ำ<br>จำหน่าย<br>(ลบ.ม./ปี) | ปริมาณน้ำจ่ายเพื่อ<br>สาธารณะประโยชน์<br>และรั่วไหล<br>(ลบ.ม./ปี) | จำนวนผู้ใช้น้ำ<br>ทั้งหมด<br>(ราย) |
|----------------|-----------------------------------|-----------------------------|-------------------------------------|------------------------------------|---|------------------------------------|
| ๑. สาขาสงขลา   | รับน้ำจากสาขาหาดใหญ่              | ๒๐,๗๖๔,๓๙๔                  | ๑๔,๗๓๒,๙๓๗                          | ๖๐๒๙๑๗๓                            | ๑๗,๕๓๔  | ๔๔,๑๑๙                             |
| ๒. สาขาหาดใหญ่ | ๑๔๔,๐๐๐                           | ๒๘,๘๔๒,๕๙๖                  | ๑๘,๗๙๗,๓๘๕                          | ๑,๐๐๔,๔๓๓๖                         | ๑๓,๗๗๑  | ๖๔,๙๗๘                             |
| ๓. สาขาสะเดา   | ๒๗,๘๔๐                            | ๖,๙๓๒,๕๕๑                   | ๕๒๒,๒๑๔๕                            | ๑,๗๐๘,๘๖๖                          | ๑๒,๐๓๔  | ๑๓,๗๖๐                             |
| ๔. สาขาพังงา   | ๔,๘๐๐                             | ๑,๑๐๒,๙๖๓                   | ๗๕๕,๓๗๓                             | ๓๔๗,๕๘๐                            | ๗,๗๒๓   | ๓,๓๓๙                              |
| ๕. สาขานาทวี   | ๓,๖๐๐                             | ๑,๐๐๓,๖๐๕                   | ๗๘๐,๔๘๖                             | ๒๒,๕๑๙                             | ๓๒,๓๖๖  | ๓,๗๐๖                              |
| ๖. สาขาระโนด   | ๓,๖๐๐                             | ๖๓๕,๒๓๔                     | ๓๘๓,๐๗๒                             | ๒๕๒,๑๕๐                            | ๙,๘๖๒   | ๒,๕๗๙                              |
| รวม            | ๑๘๓,๘๔๐                           | ๕๙,๒๘๑,๓๔๓                  | ๔๐,๖๗๑,๓๙๘                          | ๑๘,๔๐๔,๖๒๔                         | ๙๓,๒๙๐  | ๑๓๒,๔๘๑                            |

ที่มา : สنج. ประปาภูมิภาค ๕ สงขลา

๖.๒ พลังงาน

จังหวัดสงขลาโดยสำนักงานพลังงานจังหวัดสงขลาได้มีการกำกับดูแลกิจการด้านพลังงานที่สำคัญต่อระบบเศรษฐกิจของจังหวัด ไม่ว่าจะเป็นด้านการค้า การสำรอง และการให้บริการน้ำมันเชื้อเพลิงและก๊าซปิโตรเลียมเหลว

๖.๒.๑ กิจการด้านพลังงานของจังหวัดสงขลาในปี ๒๕๕๖ ดังนี้

|  |       |     |       |
|--|-------|-----|-------|
| ๑) มีคลังน้ำมันเชื้อเพลิง                | จำนวน | ๓   | คลัง  |
| ๒) มีคลังก๊าซปิโตรเลียมเหลว (LPG)        | จำนวน | ๑   | คลัง  |
| ๓) มีสถานที่เก็บน้ำมันเชื้อเพลิง         | จำนวน | ๕๐  | แห่ง  |
| ๔) มีสถานีบริการน้ำมันเชื้อเพลิง         | จำนวน | ๓๐๘ | สถานี |
| ๕) มีสถานีบริการก๊าซปิโตรเลียมเหลว (LPG) | จำนวน | ๒๗  | สถานี |
| ๖) มีสถานีบริการก๊าซธรรมชาติ (NGV)       | จำนวน | ๕   | สถานี |
| ๗) มีโรงบรรจุก๊าซปิโตรเลียมเหลว (LPG)    | จำนวน | ๑๘  | สถานี |

|                                     |       |     |      |
|-------------------------------------|-------|-----|------|
| ๘) มีรถขนส่งน้ำมันเชื้อเพลิง        | จำนวน | ๒๙๕ | คัน  |
| ๙) มีเรือขนส่งน้ำมัน                | จำนวน | ๘   | ลำ   |
| ๑๐) มีรถขนส่งก๊าซปิโตรเลียมเหลว     | จำนวน | ๓๓  | คัน  |
| ๑๑) มีร้านจำหน่ายก๊าซปิโตรเลียมเหลว | จำนวน | ๙๔  | ร้าน |
| ๑๒) สถานที่ใช้ก๊าซปิโตรเลียมเหลว    | จำนวน | ๒๓  | ราย  |

๒.๒ การผลิตปิโตรเลียมในแหล่งผลิตจังหวัดสงขลา

- ดำเนินการโดยบริษัท ซีอีซี อินเทอร์เน็ตเนชั่นแนล จำกัด ซึ่งเป็นบริษัทผู้รับสัมปทาน แหล่งปิโตรเลียมสงขลา แปลงสำรวจ

ที่ G๕/๔๓

**ตารางที่ ๔๐ ปริมาณการผลิตปิโตรเลียมแหล่งปิโตรเลียมสงขลา ปี ๒๕๕๖**

| เดือน      | พื้นที่ | แหล่ง | ก๊าซธรรมชาติ       |                        | ก๊าซธรรมชาติ    |                        | น้ำมันดิบ | จำนวนหลุม<br>เปิดผลิต | จำนวนหลุม<br>ทั้งหมด |
|------------|---------|-------|--------------------|------------------------|-----------------|------------------------|-----------|-----------------------|----------------------|
|            |         |       | ล้าน<br>ลบ.ฟุต/วัน | เทียบเท่า<br>น้ำมันดิบ | บาร์เรล/<br>วัน | เทียบเท่า<br>น้ำมันดิบ |           |                       |                      |
| มกราคม     | ในทะเล  | สงขลา | ๐                  | ๐                      | ๐               | ๐                      | ๑๙,๘๒๓    | ๔๒                    | ๕๓                   |
| กุมภาพันธ์ |         |       | ๐                  | ๐                      | ๐               | ๐                      | ๒๐,๕๐๗    | ๔๒                    | ๕๓                   |
| มีนาคม     |         |       | ๐                  | ๐                      | ๐               | ๐                      | ๒๑,๕๐๖    | ๔๒                    | ๕๓                   |
| เมษายน     |         |       | ๐                  | ๐                      | ๐               | ๐                      | ๒๒,๗๖๓    | ๔๒                    | ๕๓                   |
| พฤษภาคม    |         |       | ๐                  | ๐                      | ๐               | ๐                      | ๒๐,๕๒๙    | ๔๒                    | ๕๓                   |
| มิถุนายน   |         |       | ๐                  | ๐                      | ๐               | ๐                      | ๒๐,๐๑๑    | ๔๒                    | ๕๓                   |
| กรกฎาคม    |         |       | ๐                  | ๐                      | ๐               | ๐                      | ๒๐,๒๙๐    | ๔๒                    | ๕๓                   |
| สิงหาคม    |         |       | ๐                  | ๐                      | ๐               | ๐                      | ๒๐,๖๐๑    | ๔๖                    | ๕๓                   |
| กันยายน    |         |       | ๐                  | ๐                      | ๐               | ๐                      | ๒๐,๒๗๐    | ๔๖                    | ๕๓                   |
| ตุลาคม     |         |       | ๐                  | ๐                      | ๐               | ๐                      | ๐         | ๐                     | ๐                    |
| พฤศจิกายน  |         |       | ๐                  | ๐                      | ๐               | ๐                      | ๐         | ๐                     | ๐                    |
| ธันวาคม    |         |       | ๐                  | ๐                      | ๐               | ๐                      | ๐         | ๐                     | ๐                    |

\* ที่มา กรมเชื้อเพลิงธรรมชาติ

## ๖.๒.๒ โครงสร้างพื้นฐานด้านพลังงาน

จังหวัดสงขลาเป็นจังหวัดที่มีบทบาทในการบริหารจัดการโครงสร้างพื้นฐานด้านพลังงานที่สำคัญของภูมิภาคไม่ว่าจะเป็นการจัดหาพลังงานและพัฒนาพลังงานทดแทน เพื่อชดเชยการนำเข้าพลังงานจากต่างประเทศและสร้างความมั่นคงด้านพลังงานให้กับจังหวัดสงขลา และในภาพรวมของประเทศ ประกอบด้วยโครงสร้างพื้นฐานด้านพลังงานที่สำคัญ ดังนี้

๑) โรงแยกก๊าซและท่อส่งก๊าซจะนะ ตั้งอยู่ที่ อ.จะนะ จ.สงขลา มีกำลังการผลิต ๔๒๕ ล้านลูกบาศก์ฟุต/วัน ผลิตได้จริง ณ ปัจจุบัน จำนวน ๓๒๕ ล้านลูกบาศก์ฟุต/วัน ปริมาณการส่ง จำนวน ๓๒๕ ล้านลูกบาศก์ฟุต/วัน โดยส่งผ่านระบบท่อไปยังประเทศมาเลเซีย จำนวน ๒ ท่อ คือ ๑) ท่อก๊าซ NGLขนาด ๓๖ นิ้ว ๒) ท่อ LPG ขนาด ๘ นิ้ว ระยะทางทั้งในทะเลและบนบก รวม ๓๗๔ กม.



๒) ท่าเทียบเรือสนับสนุนและผลิตปิโตรเลียม ของ ปตท.สผ.อยู่ในอำเภอ สิงหนคร จังหวัดสงขลา ก่อสร้างเสร็จเมื่อวันที่ ๒๐ พฤษภาคม ๒๕๕๙ ขนาดพื้นที่จำนวน ๒๗,๖๓๐ ตร.ม. สามารถรองรับเรือสนับสนุนการสำรวจและผลิตปิโตรเลียมขนาดมากกว่า ๕๐๐ ตันกรอส จำนวน ๖ ลำ



๓) โรงไฟฟ้าเชื้อเพลิงพลังงานทดแทนเพื่อความมั่นคงด้านพลังงานในเขตพื้นที่ภาคใต้ตอนล่าง

- โรงไฟฟ้าจะนะ อำเภอจะนะ จังหวัดสงขลา ของการไฟฟ้าฝ่ายผลิตแห่งประเทศไทย เปิด COD เมื่อเดือนมีนาคม ๒๕๕๑ ขนาดกำลังการผลิตประมาณ ๗๓๐ เมกะวัตต์ ใช้ก๊าซธรรมชาติเป็นเชื้อเพลิง ประมาณวันละ ๑๓๐ ล้านลูกบาศก์ฟุต มีกองทุนพัฒนาไฟฟ้า ประมาณ ๔๘ ล้านบาทต่อปี



- โรงไฟฟ้าจะนะ ชุดที่ ๒ มีกำลังการผลิตประมาณ ๘๐๐ เมกะวัตต์ ใช้เชื้อเพลิงประมาณวันละ ๑๕๐ ล้านลูกบาศก์ ฟุต ปัจจุบันอยู่ระหว่างการก่อสร้าง เริ่มก่อสร้างปี ๒๕๕๕ และเริ่มจ่ายกระแสไฟฟ้าในปี ๒๕๕๗ มีกองทุนพัฒนาไฟฟ้า ประมาณ ๔๐ ล้านบาทต่อปี (ระยะก่อสร้างโครงการ)



๔) การสำรวจและผลิตปิโตรเลียมในจังหวัดสงขลา ในพื้นที่แปลงสัมปทาน G๕/๔๓ ใกล้ชายฝั่งทะเล สงขลา (ระยะ จากฝั่ง ช่วง ๑๖ - ๓๐ กิโลเมตร) คือ “แหล่งบัวบาน” และ “แหล่งสงขลา” โดยบริษัท CEC International, (Thailand Branch) เป็นผู้ได้รับสัมปทาน ปัจจุบันสามารถผลิตน้ำมันดิบในอัตราเฉลี่ย ๑๗,๕๐๐ บาร์เรล/วัน



อัตรากำจัดสรรค่าภาคหลวงปิโตรเลียมจากแปลงสัมปทาน G๕ /๔๓ ที่จัดสรรให้แก่องค์กรปกครองส่วนท้องถิ่น

| ลำดับ | ท้องถิ่นที่ได้รับ                       | สัดส่วนในการจัดสรร | รวมค่าภาคหลวงที่ได้รับ<br>การจัดสรร |
|-------|---|--------------------|-------------------------------------|
| ๑     | อบจ.สงขลา                               | ๒๐ %               | ๔๘๑,๕๓๘,๒๑๕                         |
| ๒     | อบต.และเทศบาลในเขตพื้นที่ผลิต ๒๘ แห่ง   | ๒๐ %               | ๔๘๑,๕๓๘,๒๑๕                         |
| ๓     | อบต.และเทศบาลนอกเขตพื้นที่ผลิต ๑๑๒ แห่ง | ๑๐ %               | ๒๔๐,๗๖๙,๑๐๗                         |

หมายเหตุ: ๕๐ เปอร์เซ็นต์จากค่าภาคหลวงทั้งหมด

**๖.๓ การชลประทาน**

พื้นที่ในจังหวัดสงขลา ทางทิศตะวันตกและทิศใต้เป็นเทือกเขาสูง เป็นต้นกำเนิดของแม่น้ำหลายสายไหลลงไปทางทิศเหนือและทิศตะวันออก ทำให้จังหวัดสงขลาประกอบไปด้วยลุ่มน้ำหลัก ๒ ลุ่มน้ำ และแบ่งเป็นลุ่มน้ำย่อย ๕ ลุ่มน้ำ ซึ่งเป็นที่ราบลุ่มทะเลสาบสงขลาเป็นพื้นที่ที่ประชากรได้ทำนาติดต่อกันเป็นแปลงใหญ่ การทำนาได้อาศัยน้ำฝนเป็นส่วนใหญ่ ซึ่งทำให้ได้ผลผลิตไม่แน่นอน เนื่องจากบางปีมีฝนแล้งและฝนขาดเป็นช่วงๆกรมชลประทานจึงได้พิจารณาจัดเพิ่มเติมในช่วงฝนขาดเป็นช่วง ๆ และจัดทำระบบส่งน้ำเข้าสู่พื้นที่การเกษตรให้ทั่วถึง พร้อมทั้งจัดหาแหล่งน้ำสำรองสำหรับการเกษตรในช่วงฤดูแล้งและการอุปโภครวมทั้งการอุตสาหกรรมโดยเริ่มวางโครงการชลประทานและทำการก่อสร้างสืบเนื่องมา ตั้งแต่ปี พ.ศ. ๒๔๙๓ จนถึงปัจจุบันได้ก่อสร้างโครงการชลประทานขนาดใหญ่ โครงการชลประทานขนาดเล็ก โครงการชลประทานขนาดกลางงานศูนย์บริการเกษตรเคลื่อนที่ โครงการขุดลอกหนองน้ำและคลองธรรมชาติโครงการหมู่บ้านป้องกันตนเองชายแดนไทย – มาเลเซีย และโครงการตามพระราชดำริไปแล้ว ๓๘๓ แห่งพื้นที่ชลประทาน ๕๐๓,๘๙๒ ไร่รายละเอียดตามตาราง

**ตารางที่ ๔๑ ข้อมูลลุ่มน้ำจังหวัดสงขลา**

| ที่          | ชื่อลุ่มน้ำ         | พื้นที่ลุ่มน้ำ<br>(ตร.กม.) | น้ำฝน<br>(มม./ปี)    | น้ำท่า<br>(ล้าน ม <sup>๓</sup> ./ปี) | ความ<br>ต้องการ<br>ใช้น้ำ<br>(ล้าน ม <sup>๓</sup> ./ปี) | ความ<br>สามารถเก็บ<br>กัก<br>(ล้าน ม <sup>๓</sup> ./ปี) | โครงการชลประทาน |      |      | พื้นที่ (ไร่) |           |
|--------------|---------------------|----------------------------|----------------------|--------------------------------------|---|---|-----------------|------|------|---------------|-----------|
|              |                     |                            |                      |                                      |   |   | เล็ก            | กลาง | ใหญ่ | การเกษตร      | ชล.       |
| ๑            | คาบสมุทร<br>สทิงพระ | ๔๙๓.๖๐                     | ๒,๑๙๙.๗๐<br>๑,๗๙๐.๐๐ | ๔๐๐.๗๓                               | ๖๙๙.๒   | ๐.๐๘๐   | ๖๓              | -    | ๑    | ๓๔๕,๖๖๕.๐     | ๒๑๗,๖๕๐.๐ |
| ๒            | คลองรัตภูมิ         | ๘๕๙.๒๓                     | ๑,๙๘๕.๘๓<br>๑,๘๙๐.๐๐ | ๖๔๘.๖๐                               | ๑๘๔.๕   | ๑.๙๒๖   | ๔๕              | ๒    | -    | ๓๓๔,๘๗๕.๐     | ๙๓,๐๐๖.๐  |
| ๓            | คลองอู่ตะเภา        | ๒,๓๙๑.๙๒                   | ๑,๘๘๒.๗๕<br>๑,๗๕๐.๐๐ | ๑,๒๔๓.๖๗                             | ๓๗๗   | ๘๖.๘๒๙  | ๙๑              | ๔    | ๑    | ๑,๐๑๑,๗๔๘.๕   | ๓๑,๔๐๓.๐  |
| ๔            | คลองนาทวี           | ๑,๕๘๖.๐๓                   | ๑,๙๖๕.๙๔<br>๑,๗๒๐.๐๐ | ๖๑๖.๗๘                               | ๑๘๕.๔๐  | ๑.๒๒๐   | ๙๓              | ๒    | -    | ๕๗๗,๙๐๑.๐     | ๓๔,๘๓๓.๐  |
| ๕            | คลองเทพา            | ๑,๘๙๔.๙๑                   | ๑,๒๙๑.๓๑<br>๑,๖๕๐.๐๐ | ๗๖๓.๔๖                               | ๓๑๒.๙๐  | ๐.๔๐๙   | ๘๑              | -    | -    | ๖๓๓,๑๕๑.๐     | -         |
| รวม / เฉลี่ย |                     | ๗,๒๒๕.๖๙<br>๑,๗๒๘.๗๓       | ๑,๘๖๔.๙๑             | ๓,๖๗๓.๒๔                             | ๑,๗๕๙.๐๐  | ๙๐.๔๖๔  | ๓๗๓             | ๘    | ๒    | ๒,๙๐๓,๓๓๙.๕   | ๓๗๖,๘๙๒.๐ |

ที่มา: สำนักชลประทานที่ ๑๖ ข้อมูล ณ กุมภาพันธ์ ๒๕๕๗

- หมายเหตุ : ๑. ไม่รวมพื้นที่ระบายน้ำลุ่มน้ำคลองอู่ตะเภา ๑๒๗,๐๐๐ ไร่ , พื้นที่รับประโยชน์ ชป.เล็กรวม ๒๒๗,๑๒๐ ไร่  
 ๒. ชป.ใหญ่ ประกอบด้วยโครงการฯ ระโนด-กระแสดินธุ์ และ โครงการบรรเทาอุทกภัยอำเภอหาดใหญ่  
 ๓. ข้อมูลน้ำฝน-น้ำท่าฐานข้อมูลบริษัทที่ปรึกษา ปี ๒๕๔๗ และ สถานีวัดน้ำฝน ๘ สถานีกรมชลประทาน (ยกเว้น ล.เทพา สถานีวัดน้ำฝนอำเภอเทพา/กรมอุตุฯ)

ตารางที่ ๔๒ โครงการชลประทานจังหวัดสงขลา (แยกตามขนาดโครงการ)

| อำเภอ                  | โครงการชลประทานขนาดใหญ่ |                   |                             | โครงการชลประทานขนาดกลาง |                   |                             | โครงการชลประทานขนาดเล็ก |                   |
|------------------------|-------------------------|-------------------|-----------------------------|-------------------------|-------------------|-----------------------------|-------------------------|-------------------|
|                        | จำนวน                   | พื้นที่           | พื้นที่                     | จำนวน                   | พื้นที่           | พื้นที่                     | จำนวน                   | พื้นที่           |
|                        | โครงการ                 | โครงการ (ไร่)     | ชลประทาน/<br>ระบายน้ำ (ไร่) | โครงการ                 | โครงการ (ไร่)     | ชลประทาน/<br>ระบายน้ำ (ไร่) | โครงการ                 | รับประโยชน์ (ไร่) |
| เมืองสงขลา             | -                       | -                 | -                           | -                       | -                 | -                           | ๖                       | ๑,๒๕๐.๐๐          |
| นาหม่อม                | -                       | -                 | -                           | -                       | -                 | -                           | ๖                       | อุบิโกค-บริโกค    |
| สะเดา                  | -                       | -                 | -                           | ๑                       | อุบิโกค-บริโกค    | -                           | ๒๖                      | ๓๐๐.๐๐            |
| คลองหอยโข่ง            | -                       | -                 | -                           | ๒                       | ๔๔,๓๑๙.๐๐         | ๒๗,๕๓๗.๐๐                   | ๑                       | ๘๐๐.๐๐            |
| หาดใหญ่                | ๑                       |                   |                             | ๑                       |                   |                             | ๔๒                      |                   |
| บางกล่ำ                | -                       | ๑๒๗,๐๐๐.๐๐        | ๑๒๗,๐๐๐.๐๐                  | -                       | ๖,๕๓๐.๐๐          | ๓,๘๖๖.๐๐                    | ๑๐                      | ๒๔,๖๐๐.๐๐         |
| ลุ่มน้ำคลองอู่ตะเภา    | ๑                       | ๑๒๗,๐๐๐.๐๐        | ๑๒๗,๐๐๐.๐๐                  | ๔                       | ๕๐,๘๔๙.๐๐         | ๓๑,๔๐๓.๐๐                   | ๙๑                      | ๓๒,๐๒๐.๐๐         |
| รัตภูมิ                | -                       | -                 | -                           | ๑                       | ๑๐๔,๓๕๑.๐๐        | ๘๐,๒๘๕.๐๐                   | ๒๖                      | ๒๘,๙๐๐.๐๐         |
| ควนเนียง               | -                       | -                 | -                           | ๑                       | ๑๓,๓๘๐.๐๐         | ๑๒,๗๒๑.๐๐                   | ๑๙                      | ๑๑,๕๐๐.๐๐         |
| ลุ่มน้ำคลอง            |                         |                   |                             |                         |                   |                             |                         |                   |
| รัตภูมิ                | -                       | -                 | -                           | ๒                       | ๑๑๗,๗๓๑.๐๐        | ๙๓,๐๐๖.๐๐                   | ๔๕                      | ๔๐,๔๐๐.๐๐         |
| นาทวี                  | -                       | -                 | -                           | ๑                       | ๓๑,๒๖๗.๐๐         | ๒๓,๖๐๑.๐๐                   | ๔๔                      | ๑๒,๕๐๐.๐๐         |
| จะนะ                   | -                       | -                 | -                           | ๑                       | ๑๓,๔๑๖.๐๐         | ๑๑,๒๓๒.๐๐                   | ๔๙                      | ๕๑,๔๐๐.๐๐         |
| ลุ่มน้ำคลอง            |                         |                   |                             |                         |                   |                             |                         |                   |
| นาทวี                  | -                       | -                 | -                           | ๒                       | ๔๔,๖๘๓.๐๐         | ๓๔,๘๓๓.๐๐                   | ๙๒                      | ๖๓,๙๐๐.๐๐         |
| สะบ้าย้อย              | -                       | -                 | -                           | -                       | -                 | -                           | ๕๐                      | ๒๕,๙๗๐.๐๐         |
| เทพา                   | -                       | -                 | -                           | -                       | -                 | -                           | ๓๑                      | ๒๔,๙๐๕.๐๐         |
| ลุ่มน้ำคลองเทพา        | -                       | -                 | -                           | -                       | -                 | -                           | ๘๑                      | ๕๐,๘๗๕.๐๐         |
| ระโนด                  | ๑                       | ๓๐๒,๑๑๙.๐๐        | ๒๑๗,๖๕๐.๐๐                  | -                       | -                 | -                           | ๒๒                      | ๒๒,๒๓๐.๐๐         |
| กระเสสินธุ์            | -                       | -                 | -                           | -                       | -                 | -                           | ๙                       | ๕,๐๙๕.๐๐          |
| สทิงพระ                | -                       | -                 | -                           | -                       | -                 | -                           | ๑๗                      | ๗,๙๐๐.๐๐          |
| สิงหนคร                | -                       | -                 | -                           | -                       | -                 | -                           | ๑๕                      | ๕,๗๐๐.๐๐          |
| ลุ่มน้ำคาบสมุทรสทิงพระ | ๑                       | ๓๐๒,๑๑๙.๐๐        | ๒๑๗,๖๕๐.๐๐                  | -                       | -                 | -                           | ๖๓                      | ๓๙,๙๒๕.๐๐         |
| <b>รวม</b>             | <b>๒</b>                | <b>๔๒๙,๑๑๙.๐๐</b> | <b>๓๔๔,๖๕๐.๐๐</b>           | <b>๘</b>                | <b>๒๑๓,๒๖๓.๐๐</b> | <b>๑๕๙,๒๔๒.๐๐</b>           | <b>๓๗๓</b>              | <b>๒๒๗,๑๒๐.๐๐</b> |

ที่มา: สำนักชลประทานที่ ๑๖ ข้อมูล ณ เดือนกุมภาพันธ์ ๒๕๕๗



ตารางที่ ๔๓ สรุปโครงการชลประทาน (แยกตามพื้นที่รับผิดชอบ) หน่วย : ไร่

| โครงการ                                 | โครงการชลประทานสงขลา |                    |                  | โครงการส่งน้ำ<br>ระโนด-กระแสดินธุ์ |                    |                   | รวมจังหวัดสงขลา    |                    |
|---|----------------------|--------------------|------------------|------------------------------------|--------------------|-------------------|--------------------|--------------------|
|   | พท.ชป.               | พท.<br>รับประโยชน์ | พท.<br>ระบายน้ำ  | พท.ชป.                             | พท.รับ<br>ประโยชน์ | พท.ชป.            | พท.<br>รับประโยชน์ | พท.<br>รับประโยชน์ |
| โครงการชลประทานขนาดใหญ่                 | -                    | -                  | ๑/๑๒๗,๐๐๐        | -                                  | -                  | -                 | ๑/๑๒๗,๐๐๐          | ๑/๑๒๗,๐๐๐          |
| โครงการชลประทานขนาดกลาง                 | ๘/๑๕๙,๒๔๒            | -                  | -                | ๖/๒๑๗,๖๕๐                          | -                  | ๑๔/๓๗๖,๘๙๒        | -                  | -                  |
| โครงการชลประทานขนาดเล็ก (พรต.)          | -                    | ๒๕/๗,๒๒๐           | -                | -                                  | -                  | -                 | ๒๕/๗,๒๒๐           | -                  |
| โครงการชลประทานขนาดเล็ก                 | -                    | ๑๑๓/๑๑๐,๒๐๐        | -                | -                                  | ๖/๑๔,๐๖๐           | -                 | ๑๑๙/๑๒๔,๒๖๐        | -                  |
| โครงการสูบน้ำด้วยไฟฟ้า                  | -                    | ๔/๔,๕๔๕            | -                | -                                  | ๕/๖,๖๖๕            | -                 | ๙/๑๑,๒๑๐           | -                  |
| โครงการชลประทานขนาดเล็ก (ปชด.)          | -                    | ๒๒/๔๐๐             | -                | -                                  | -                  | -                 | ๒๒/๔๐๐             | -                  |
| โครงการขุดลอกหนองน้ำและ<br>คลองธรรมชาติ | -                    | ๘๕/๔๐,๘๐๐          | -                | -                                  | ๒๓/๑๔,๕๐๐          | -                 | ๑๐๘/๕๕,๓๐๐         | -                  |
| งานศูนย์บริการเกษตรกรเคลื่อนที่         | -                    | ๖๑/๒๔,๐๓๐          | -                | -                                  | ๒๙/๔,๗๐๐           | -                 | ๙๐/๒๘,๗๓๐          | -                  |
| <b>รวม</b>                              | <b>๘/๑๕๙,๒๔๒</b>     | <b>๓๑๐/๓๑๔,๑๙๕</b> | <b>๑/๑๒๗,๐๐๐</b> | <b>๖/๒๑๗,๖๕๐</b>                   | <b>๖๓/๓๙,๙๒๕</b>   | <b>๑๔/๓๗๖,๘๙๒</b> | <b>๓๗๓/๒๒๗,๑๒๐</b> | <b>๑/๑๒๗,๐๐๐</b>   |

ที่มา: สำนักชลประทานที่ ๑๖ ข้อมูล ณ เดือนกุมภาพันธ์ ๒๕๕๗

ตารางที่ ๔๔ สรุปโครงการชลประทานจังหวัดสงขลา (แยกตามประเภท)

| รายการ                              | จำนวน (โครงการ) | พื้นที่ชลประทาน (ไร่) | พื้นที่รับประโยชน์ (ไร่) | น้ำเก็บกัก (ล้าน ลบ.ม.) | พื้นที่โครงการ (ไร่) |
|-------------------------------------|-----------------|-----------------------|--------------------------|-------------------------|----------------------|
| โครงการชลประทานขนาดใหญ่             | ๒               | ๒๑๗,๖๕๐               | ๑๒๗,๐๐๐                  | -                       | ๖๔๒,๓๘๒              |
| โครงการชลประทานขนาดกลาง             | ๘               | ๑๕๙,๒๔๒               | -                        | ๘๔.๑๖๑                  | ๒๑๓,๒๖๓              |
| โครงการชลประทานขนาดเล็ก (พรต.)      | ๒๕              | -                     | ๗,๒๒๐                    | ๓.๓๖๖                   | ๐                    |
| โครงการชลประทานขนาดเล็ก             | ๑๑๙             | -                     | ๑๒๔,๒๖๐                  | ๒.๘๖๗                   | ๐                    |
| โครงการสูบน้ำด้วยไฟฟ้า              | ๙               | -                     | ๑๑,๒๑๐                   | -                       | ๐                    |
| โครงการชลประทานขนาดเล็ก (ปชต.)      | ๒๒              | -                     | ๔๐๐                      | ๐.๐๗๐                   | ๐                    |
| โครงการขุดลอกหนองน้ำและคลองธรรมชาติ | ๑๐๘             | -                     | ๕๕,๓๐๐                   | -                       | ๐                    |
| งานศูนย์บริการเกษตรกรเคลื่อนที่     | ๙๐              | -                     | ๒๘,๗๓๐                   | -                       | ๐                    |
| <b>รวม</b>                          | <b>๓๘๓</b>      | <b>๓๗๖,๘๙๒</b>        | <b>๓๕๔,๑๒๐</b>           | <b>๙๐.๕๖๓</b>           | <b>๘๕๕,๖๔๕</b>       |

ที่มา: สำนักชลประทานที่ ๑๖ ข้อมูล ณ เดือนกุมภาพันธ์ ๒๕๕๗ หมายเหตุ :โครงการฯระโนด-กระแสดินธุ์ (พื้นที่ชลประทาน ๒๑๗,๖๕๐ ไร่) และโครงการบรรเทาอุทกภัยอำเภอหาดใหญ่ (พื้นที่รับประโยชน์ ๑๒๗,๐๐๐ ไร่)เป็นโครงการชลประทานขนาดใหญ่ พื้นที่โครงการฯ ระโนด-กระแสดินธุ์มีอ่างเก็บน้ำแหลมหาด ต.เกาะใหญ่ อ.กระแสดินธุ์ความจุ ๐.๐๘ ล้าน ลบ.ม.

ตารางที่ ๔๕ โครงการชลประทานอันเนื่องมาจากพระราชดำริจังหวัดสงขลาที่ก่อสร้างแล้วเสร็จ (ตั้งแต่ ๒๕๒๖-๒๕๕๓)

| ประเภทโครงการ           | จำนวน (โครงการ) | เก็บกักน้ำ (ล้าน ลบ.ม.) | พื้นที่ชลประทาน (ไร่) | พื้นที่รับประโยชน์ (ไร่) | รวม                    |
|-------------------------|-----------------|-------------------------|-----------------------|--------------------------|------------------------|
| โครงการชลประทานขนาดใหญ่ | ๑               | -                       | -                     | ๑๒๗,๐๐๐                  | พื้นที่ระบายน้ำ        |
| โครงการชลประทานขนาดกลาง | ๓               | ๒๗.๔๒                   | ๔๐,๒๕๘.๐๐             | -                        | พื้นที่ส่งน้ำ          |
| โครงการชลประทานขนาดเล็ก | ๒๕              | ๓.๓๖๖                   | -                     | ๗,๒๒๐                    | พื้นที่รับประโยชน์     |
| <b>รวม</b>              | <b>๒๙</b>       | <b>๓๐.๗๘๖</b>           | <b>๔๐,๒๕๘.๐๐</b>      | <b>๑๓๔,๒๒๐</b>           | <b>พื้นที่ระบายน้ำ</b> |

๖.๔ โทรศัพท์

จังหวัดสงขลา มีสำนักบริการโทรศัพท์ ๑๔ แห่ง ชุมสายโทรศัพท์ ๑๖๕ แห่ง เลขหมายที่เปิดให้บริการ ๘๙,๖๖๕ เลขหมาย โทรศัพท์สาธารณะ ๓,๕๔๒ เลขหมาย เลขหมาย IP-Star ๒๖๓ เลขหมาย IP-Star Data ๒๙ เลขหมาย IP-Star Voice ๑๙๑ เลขหมาย IP-Star Voice & Data ๔๓ เลขหมาย

ตารางที่ ๔๖ การให้บริการโทรศัพท์ในพื้นที่จังหวัดสงขลา

| ลำดับ | ศูนย์บริการ                    | จำนวน          |
|-------|--------------------------------|----------------|
| ๑     | ศูนย์บริการลูกค้า              | ๑๔ แห่ง        |
| ๒     | ชุมสายโทรศัพท์ในข่ายสาย        | ๑๖๕ แห่ง       |
| ๓     | เลขหมายที่เปิดให้บริการ        | ๘๙,๖๖๕ เลขหมาย |
| ๔     | โทรศัพท์สาธารณะ                | ๓,๕๔๒ เลขหมาย  |
| ๕     | เลขหมาย IP Star                | ๒๖๓ เลขหมาย    |
| ๖     | เลขหมาย IP Star - Data         | ๒๙ เลขหมาย     |
| ๗     | เลขหมาย IP Star - Voice        | ๑๙๑ เลขหมาย    |
| ๘     | เลขหมาย IP Star - Data & Voice | ๔๓ เลขหมาย     |

ที่มา : โทรศัพท์จังหวัดสงขลา

๖.๕ การคมนาคมขนส่ง

การขนส่งทางบก

๑. ทางรถยนต์

จังหวัดสงขลา มีเส้นทางคมนาคม ทั้งทางหลวงแผ่นดิน และทางหลวงจังหวัดเชื่อมต่อระหว่างจังหวัด ระหว่างอำเภอ และกับประเทศเพื่อนบ้าน รวมระยะทาง ๗๕๐.๗๔๘ กม. ทางหลวงแผ่นดินที่สำคัญ ได้แก่

๑) ทางหลวงแผ่นดิน หมายเลข ๔ เป็นเส้นทางเชื่อมต่อ กับจังหวัดพัทลุง ไปสิ้นสุดที่สามแยกคลองแงะ-คลองพรวน อำเภอสะเดา ชายแดนมาเลเซีย ระยะทาง ๘๐.๑๔๖ กม.

๒) ทางหลวงแผ่นดิน หมายเลข ๔๒ เป็นเส้นทางแยก จากทางหลวงหมายเลข ๔ ที่บ้านคลองแงะ ผ่านอำเภอนาทวี ไปยัง อำเภอโคกโพธิ์ จังหวัดปัตตานี และต่อไปยังจังหวัด นราธิวาส ระยะทาง ๖๙.๘๑๑ กม.

๓) ทางหลวงแผ่นดิน หมายเลข ๔๓ เป็นเส้นทาง เริ่มต้นจากสี่แยกคูหา อำเภอรัตนภูมิ ผ่านอำเภอหาดใหญ่ อำเภอนาทวี ไปเชื่อมต่อกับทางหลวง หมายเลข ๔๐๖ ที่ บ้านควนมีด อำเภอจะนะไปสิ้นสุดที่ สามแยกดอนยาง อำเภอ

หนองจิก จังหวัดปัตตานี ระยะทาง ๑๐๔.๒๖๘ กม.

๔) ทางหลวงแผ่นดิน หมายเลข ๔๐๖ เชื่อมต่อระหว่าง สามแยกท่าชะมวง อำเภอรัตนภูมิ กับจังหวัดสตูล ระยะทาง ๒๖.๔๘๗ กม.

๕) ทางหลวงแผ่นดิน หมายเลข ๔๐๗ (กาญจนนิช) เชื่อมต่อระหว่างอำเภอเมืองสงขลา กับอำเภอหาดใหญ่ ระยะ ทาง ๑๙.๕๖๕ กม.

๖) ทางหลวงแผ่นดิน หมายเลข ๔๐๘ เริ่มจากบ้าน ปากกระวะ อำเภอหัวไทร จังหวัดนครศรีธรรมราช ผ่านทางแยก เข้าอำเภอรโนด อำเภอสิงหนคร ผ่านสะพานติณสูลานนท์ ไปเชื่อมต่อกับทางหลวงหมายเลข ๔๐๘ ซึ่งเริ่มจากอำเภอเมือง สงขลาไปอำเภอจะนะและอำเภอนาทวี ระยะทาง ๑๕๓.๓๔๒ กม.

๗) ทางหลวงแผ่นดิน หมายเลข ๔๑๔ (ลพบุรีรามศวร์) เป็นเส้นทางเชื่อมต่อจากบ้านน้ำกระจาย อำเภอเมืองสงขลา ไปบรรจบทางหลวงแผ่นดินหมายเลข ๔๓ ที่บ้านควนลัง อำเภอหาดใหญ่ ระยะทาง ๒๕.๙๔๒ กม.

๘) ทางหลวงแผ่นดิน หมายเลข ๔๐๕๓-๕๔ เส้นทาง

เริ่มต้นจากอำเภอควนเนียง ผ่านไปยังอำเภอสะเดา-ปาดังเบซาร์ จนถึงทางแยกเข้าชายแดนมาเลเซีย รวมระยะทาง ๑๙.๑๗๒ กม.

๙) ทางหลวงแผ่นดิน หมายเลข ๔๐๘๕ ผ่านบริเวณตำบลลำไพล-สะบ้าย้อย ถึงปากน้ำเทพา รวมระยะทาง ๓๑.๓๖๓ กม.

๑๐) ทางหลวงหมายเลข ๔๑๑๓ ที่บ้านประกอบ อำเภอนาทวี รวมระยะทาง ๓๐.๔๐๐ กม. เชื่อมต่อการเดินทาง มีรถยนต์โดยสารทั้งรถปรับอากาศ และรถยนต์โดยสารธรรมดาวิ่งรับส่งผู้โดยสารระหว่าง หาดใหญ่-กรุงเทพฯ และจังหวัดใกล้เคียง และจากหาดใหญ่ไปยังประเทศมาเลเซีย และสิงคโปร์

๑๑) ทางหลวงหมายเลข ๔๑๓๕ แยกทางหลวงหมายเลข ๔๑๔ - ท่าอากาศยานหาดใหญ่ รวมระยะทาง

๙.๙๖๕ กม.

นอกจากนี้ ยังมีเส้นทางหลวงที่สำคัญอื่น ๆ ที่อยู่ในความรับผิดชอบของกรมทางหลวง ซึ่งเป็นเส้นทางคมนาคมที่ผ่านบริเวณคลองแจะ เกาะใหญ่ บ้านคลองบากระทุง และเส้นทางต่อเขตเทศบาลตำบลสะเดา กม. ๓๗+๓๒๔ - กม. ๑๙+๔๐๐ บรรจบทางหลวงหมายเลข ๔๑๑๓ (สะท่อน) รวมระยะทางทั้งสิ้น ๑๑๐.๕๒๓ กม.

## ๒. ทางรถไฟ

จังหวัดสงขลามีสถานีรถไฟ จำนวน ๒๒ สถานี โดยเฉพาะสถานีรถไฟหาดใหญ่เป็นชุมทาง การขนส่งสำคัญของภาคใต้ มีขบวนรถไฟให้บริการแก่ผู้โดยสารหลายขบวนที่สำคัญ ได้แก่ รถด่วนยะลา-กรุงเทพฯ สุโขทัย-กรุงเทพฯ รถดีเซลรางยะลา-กรุงเทพฯ บัตเตอร์เวิร์ธ-กรุงเทพฯ เป็นต้น รวมทั้งขบวนรถท้องถิ่น

## ตารางที่ ๔๗ เส้นทางการเดินทางโดยรถไฟ

| รหัส | ชื่อขบวน                            | ปลายทาง       | เวลาออก | ถึงเวลา |
|------|-------------------------------------|---------------|---------|---------|
| ๔๔๖  | รถท้องถิ่น ชุมทางหาดใหญ่-ชุมพร      | ชุมพร         | ๐๖.๓๐   | ๑๖.๒๕   |
| ๑๗๕  | รถเร็ว ชุมทางหาดใหญ่-สุโขทัย        | สุโขทัย       | ๐๖.๓๐   | ๐๙.๕๐   |
| ๔๕๖  | รถท้องถิ่น ยะลา-นครศรีธรรมราช       | นครศรีธรรมราช | ๐๙.๒๐   | ๑๓.๕๐   |
| ๔๔๘  | รถท้องถิ่น สุโขทัย-สุราษฎร์ธานี     | สุราษฎร์ธานี  | ๑๑.๑๐   | ๑๘.๐๕   |
| ๔๕๒  | รถท้องถิ่น สุโขทัย-นครศรีธรรมราช    | นครศรีธรรมราช | ๑๓.๕๕   | ๑๘.๐๐   |
| ๑๗๒  | รถเร็ว สุโขทัย-กรุงเทพฯ             | กรุงเทพฯ      | ๑๕.๑๕   | ๐๘.๐๐   |
| ๑๗๐  | รถเร็ว ยะลา-กรุงเทพฯ                | กรุงเทพฯ      | ๑๕.๔๕   | ๐๙.๑๕   |
| ๔๒   | รถด่วนพิเศษ ยะลา-กรุงเทพฯ           | กรุงเทพฯ      | ๑๖.๑๕   | ๐๕.๔๕   |
| ๕๖๔  | รถท้องถิ่น สุโขทัย-พัทลุง           | พัทลุง        | ๑๗.๐๐   | ๑๘.๔๕   |
| ๓๘   | รถด่วนพิเศษ สุโขทัย-กรุงเทพฯ        | กรุงเทพฯ      | ๑๗.๒๐   | ๐๙.๔๕   |
| ๓๖   | รถด่วนพิเศษ บัตเตอร์เวิร์ธ-กรุงเทพฯ | กรุงเทพฯ      | ๑๘.๒๐   | ๑๐.๐๕   |

**ถึงหาดใหญ่**

| รหัส | ชื่อขบวน                         | จาก           | เวลาออก | ถึงเวลา |
|------|----------------------------------|---------------|---------|---------|
| ๓๕   | รถด่วนพิเศษ กรุงเทพฯ-ปัตเตอร์    | กรุงเทพฯ      | ๑๔.๔๕   | ๐๖.๔๐   |
| ๑๗๑  | รถเร็ว กรุงเทพฯ-สุโข-ลก          | กรุงเทพฯ      | ๑๓.๐๐   | ๐๖.๔๒   |
| ๓๗   | รถด่วนพิเศษ กรุงเทพฯ-สุโข-ลก     | กรุงเทพฯ      | ๑๕.๑๕   | ๐๗.๓๐   |
| ๔๖๓  | รถท้องถิ่น พัทลุง-สุโข-ลก        | พัทลุง        | ๐๖.๑๐   | ๐๘.๑๐   |
| ๑๖๙  | รถเร็ว กรุงเทพฯ-ยะลา             | กรุงเทพฯ      | ๑๕.๕๐   | ๐๙.๐๐   |
| ๔๕๑  | รถท้องถิ่น นครศรีธรรมราช-สุโข-ลก | นครศรีธรรมราช | ๐๖.๑๐   | ๑๐.๓๒   |
| ๔๑   | รถด่วนพิเศษ กรุงเทพฯ-ยะลา        | กรุงเทพฯ      | ๒๒.๕๐   | ๑๒.๑๐   |
| ๔๔๗  | รถท้องถิ่น สุราษฎร์ธานี-สุโข-ลก  | สุราษฎร์ธานี  | ๐๖.๒๐   | ๑๒.๕๐   |
| ๔๕๕  | รถท้องถิ่น นครศรีธรรมราช-ยะลา    | นครศรีธรรมราช | ๑๐.๒๐   | ๑๔.๒๕   |
| ๔๔๕  | รถท้องถิ่น ชุมพร-ชุมทางหาดใหญ่   | ชุมพร         | ๐๖.๓๕   | ๑๖.๐๐   |
| ๑๗๖  | รถเร็ว สุโข-ลก-ชุมทางหาดใหญ่     | สุโข-ลก       | ๑๔.๕๕   | ๑๘.๐๐   |

**๓. ทางน้ำ**

มีท่าเรือน้ำลึกสงขลาตั้งอยู่ที่ตำบลหัวเขา อำเภอสิงหนคร มีท่าเทียบเรือ ๓ ท่า รองรับสินค้า ได้กว่า ๑.๑ ล้านตัน/ปี นอกจากนี้ ยังมีท่าเทียบเรือประมงขององค์การสะพานปลา ซึ่งตั้งอยู่บริเวณท่าสะพาน อำเภอเมืองสงขลา ท่าเทียบเรือของกองทัพเรือ และท่าเทียบเรือของสำนักงานเจ้าท่าภูมิภาคที่ ๔ ตั้งอยู่บริเวณฐานทัพเรือสงขลา อำเภอเมืองสงขลา

**๔. ทางอากาศ**

มีสนามบินหาดใหญ่ซึ่งเป็นสนามบินนานาชาติ ตั้งอยู่ในพื้นที่อำเภอคลองหอยโข่ง ห่างจากตัวเมืองหาดใหญ่ระยะทาง ๑๒ กิโลเมตร และยังมีสนามบินสงขลาตั้งอยู่ในเขตเทศบาลนครสงขลา อยู่ในความรับผิดชอบของกองทัพเรือ

การเดินทางโดยเครื่องบิน

ท่าอากาศยานหาดใหญ่ เป็นหนึ่งในท่าอากาศยาน

สำคัญที่อยู่ภายใต้การบริหารงานของ บริษัท ท่าอากาศยานไทย จำกัด (มหาชน) ท่าอากาศยานหาดใหญ่ ตั้งอยู่ในโซนธุรกิจการค้าทางภาคใต้ เป็นเสมือนประตูทางเข้าสำหรับผู้ที่ต้องการติดต่อธุรกิจการค้า หรือท่องเที่ยวทางตอนใต้ของประเทศไทย รวมถึงเป็นเสมือนช่องทางการเดินทางสำหรับชาวมุสลิมในการเดินทางไปแสวงบุญ ที่นครเมกกะห์ ประเทศซาอุดีอาระเบีย ปัจจุบันมี ๕ สายการบินให้บริการผู้โดยสารมากกว่า ๒,๕๐๐,๐๐๐ คน เทียบวัน ๑๘,๐๐๐ เที่ยวบินต่อปี และบริการขนถ่ายสินค้ามากกว่า ๑๕,๐๐๐ ตันต่อปี มีเที่ยวบินภายในประเทศ ระหว่างหาดใหญ่-กรุงเทพฯ หาดใหญ่-เชียงใหม่ และมีเที่ยวบินระหว่างประเทศ ระหว่างหาดใหญ่-กัวลาลัมเปอร์ หาดใหญ่-สิงคโปร์ ผู้ประสงค์จะเดินทางสามารถสอบถามตารางบินและข้อมูลเพิ่มเติมจากสายการบินต่าง ๆ ได้ดังนี้

## สายการบิน ภายในประเทศ

| สายการบิน/<br>ต้นทางหาดใหญ่ | จุดหมายปลายทาง                    | เบอร์โทรศัพท์  |
|-----------------------------|-----------------------------------|--|
| การบินไทย<br>หาดใหญ่        | - กรุงเทพฯ (สุวรรณภูมิ)           | โทร. ๑๕๕๖, ๐-๒๒๘๐-๐๐๖๐, ๐-๒๖๒๘-๒๐๐<br>หรือ <a href="http://www.thaiairways.com">www.thaiairways.com</a> หรือ สำนักงานหาดใหญ่<br>โทร. ๐-๗๔๒๔-๕๘๕๑-๒ |
| ไทยสมายด์<br>หาดใหญ่        | - กรุงเทพฯ (สุวรรณภูมิ)           |  |
| ไทยแอร์เอเชีย<br>หาดใหญ่    | - กรุงเทพฯ (ดอนเมือง) - เชียงใหม่ | โทร. ๐-๒๕๑๕-๙๙๙๙ หรือ <a href="http://www.airasia.com">www.airasia.com</a>   |
| นกแอร์<br>หาดใหญ่           | - กรุงเทพฯ (ดอนเมือง)             | โทร. ๐-๒๒๗-๒๖๒ Call Center ๑๓๑๘<br>หรือ <a href="http://www.nokair.co.th">www.nokair.co.th</a>   |

## สายการบินต่างประเทศ

| สายการบิน/<br>ต้นทางหาดใหญ่ | จุดหมายปลายทาง | เบอร์โทรศัพท์  |
|-----------------------------|----------------|--|
| การบินไทย<br>หาดใหญ่        | นครเมกกะห์     | โทร. ๑๕๕๖, ๐-๒๒๘๐-๐๐๖๐, ๐-๒๖๒๘-๒๐๐<br>หรือ <a href="http://www.thaiairways.com">www.thaiairways.com</a> หรือ สำนักงานหาดใหญ่<br>โทร. ๐-๗๔๒๔-๕๘๕๑-๒ |
| แอร์เอเชีย<br>หาดใหญ่       | กัวลาลัมเปอร์  | โทร. ๐-๒๕๑๕-๙๙๙๙ หรือ <a href="http://www.airasia.com">www.airasia.com</a>   |
| ไทเกอร์แอร์เวย์<br>หาดใหญ่  | สิงคโปร์       | โทร. ๐-๒๒๗-๒๖๔ <a href="http://www.tigerairways.com">www.tigerairways.com</a>  |

หมายเหตุ Thai Lion Air จะทำการบินเส้นทางบิน กรุงเทพฯ (ดอนเมือง) - หาดใหญ่ - กรุงเทพฯ (ดอนเมือง) ประมาณ มีนาคม ๒๕๕๗

ตารางที่ ๔๙ ตารางการบิน ณ ท่าอากาศยานหาดใหญ่

| No. | Flight No. | From         | Scheduled Time | Flight No. | To           | Scheduled Time |
|-----|------------|--------------|----------------|------------|--------------|----------------|
| ๑.  | DD๗๑๐๒     | Don Mueang   | ๐๗.๒๕          | DD๗๑๐๓     | Don Mueang   | ๐๘.๐๐          |
| ๒.  | TG๒๓๑๑     | Suvarnabhumi | ๐๗.๓๕          | TG๒๓๒.     | Suvarnabhumi | ๐๘.๑๕          |
| ๓.  | FD๓๑๐๒     | Don Mueang   | ๐๗.๕๕          | FD๓๑๐๓     | Don Mueang   | ๐๘.๓๐          |
| ๔.  | FY๓๖๑๔     | Subang       | ๑๐.๑๐          | FY๓๖๑๕     | Subang       | ๑๐.๓๐          |
| ๕.  | DD๘๖๓๒     | Chiang Mai   | ๑๐.๓๕          | DD๘๖๓๓     | Chiang Mai   | ๑๑.๐๕          |
| ๖.  | DD๗๑๐๔     | Don Mueang   | ๑๐.๔๕          | DD๗๑๐๕     | Don Mueang   | ๑๑.๑๕          |
| ๗.  | TG๒๓๓      | Suvarnabhumi | ๑๑.๓๕          | TG๒๓๔      | Suvarnabhumi | ๑๒.๑๕          |
| ๘.  | FD๓๑๐๔     | Don Mueang   | ๑๑.๕๕          | FD๓๑๐๕     | Don Mueang   | ๑๒.๒๕          |
| ๙.  | AK๑๘๗๐     | Kuala Lumpur | ๑๒.๒๕          | AK๑๘๗๑     | Kuala Lumpur | ๑๒.๕๕          |
| ๑๐. | FD๓๐๖๔     | Chiang Mai   | ๑๒.๔๕          | FD๓๐๖๕     | Chiang Mai   | ๑๓.๒๐          |
| ๑๑. | DD๗๑๐๖     | Don Mueang   | ๑๓.๐๕          | DD๗๑๐๗     | Don Mueang   | ๑๓.๕๕          |
| ๑๒. | FD๓๑๐๖     | Don Mueang   | ๑๓.๓๕          | FD๓๑๐๗     | Don Mueang   | ๑๔.๐๕          |
| ๑๓. | TR๒๑๓๒     | Singapore    | ๑๓.๕๐          | TR๒๑๓๓     | Singapore    | ๑๔.๒๐          |
| ๑๔. | DD๗๑๑๐     | Don Mueang   | ๑๔.๓๕          | DD๗๑๑๑     | Don Mueang   | ๑๕.๐๕          |
| ๑๕. | TG๒๓๕      | Suvarnabhumi | ๑๔.๔๐          | TG๒๓๖.     | Suvarnabhumi | ๑๕.๒๕          |
| ๑๖. | FD๓๑๐๘     | Don Mueang   | ๑๕.๕๐          | FD๓๑๐๙     | Don Mueang   | ๑๖.๒๐          |
| ๑๗. | DD๗๑๑๒     | Don Mueang   | ๑๖.๕๐          | DD๗๑๑๓     | Don Mueang   | ๑๗.๒๐          |
| ๑๘. | FD๓๑๑๔     | Don Mueang   | ๑๗.๑๐          | FD๓๑๑๕     | Don Mueang   | ๑๗.๔๐          |
| ๑๙. | DD๗๑๑๔     | Don Mueang   | ๑๘.๔๐          | DD๗๑๑๕     | Don Mueang   | ๑๙.๑๐          |
| ๒๐. | FD๓๑๑๐     | Don Mueang   | ๑๘.๕๐          | FD๓๑๑๑     | Don Mueang   | ๑๙.๒๐          |
| ๒๑. | TG๒๓๗      | Suvarnabhumi | ๑๙.๓๐          | TG๒๓๘      | Suvarnabhumi | ๒๐.๑๕          |
| ๒๒. | DD๗๑๑๖     | Don Mueang   | ๒๐.๒๕          | DD๗๑๑๗     | Don Mueang   | ๒๐.๕๕          |
| ๒๓. | FD๓๑๑๒     | Don Mueang   | ๒๑.๕๐          | FD๓๑๑๓     | Don Mueang   | ๒๒.๒๐          |

Cancelled

## การเดินทางโดยรถยนต์ / รถยนต์โดยสาร

จากกรุงเทพฯ ไปสงขลา รวมระยะทาง ๙๕๐ กม. ตามทางหลวงแผ่นดินหมายเลข ๔ ผ่านประจวบคีรีขันธ์-ชุมพร-สุราษฎร์ธานี-นครศรีธรรมราช-พัทลุง-สงขลา โดยมีรถยนต์โดยสารประจำทางบริการ จากสถานีขนส่งสายใต้ใหม่ ตลิ่งชัน กรุงเทพฯ มายังสถานีขนส่งหาดใหญ่ อำเภอหาดใหญ่ และสถานีขนส่งอำเภอเมือง จังหวัดสงขลา ติดต่อสอบถามการเดินทางได้ที่บริษัทเดินรถต่าง ๆ ดังนี้

|                           |   |
|---------------------------|---|
| สถานีขนส่งกรุงเทพฯ        | โทร. ๐-๒๘๙๔-๖๑๒๒  |
| สถานีขนส่งหาดใหญ่         | โทร. ๐-๗๔๒๓-๒๔๐๔  |
| บริษัท ขนส่ง จำกัด (บขส.) | โทร. ๑๔๙๐, ๐-๒๔๒๒-๔๔๔๔, ๐-๗๔๔๒-๒๓๐                      |
| บริษัท ปิยะทัวร์          | โทร. ๐-๒๒๖๙-๖๙๙๙, ๐-๒๔๓๕-๕๑๐๐, ๐-๗๔๒๔-๖๐๒๒, ๐-๗๔๔๒-๘๙๗๒ |
| บริษัท สยามเดินรถ         | โทร. ๐-๒๘๙๔-๖๑๖๑-๒, ๐-๗๔๒๓-๙๙๕๑, ๐-๗๔๓๘-๖๕๕๘            |
| บริษัท ศรีสยามเดินรถ      | โทร. ๐-๒๘๙๔-๙๕๒๕, ๐-๗๔๔๒-๙๕๒๕, ๐-๗๔๔๒-๘๒๒๘              |
| บริษัท ศรีตรัง            | โทร. ๐๘-๖๔๗๖-๘๒๘๕                                       |
| บริษัท สตูลขนส่ง          | โทร. ๐-๗๔๗๑-๑๒๒๙  |

## ระยะทางจากตัวอำเภอเมืองไปยังอำเภอต่าง ๆ ในจังหวัดสงขลา

|                  |     |     |
|------------------|-----|-----|
| อำเภอรโนด        | ๗๓  | กม. |
| อำเภอกระแสดินธุ์ | ๗๔  | กม. |
| อำเภอสทิงพระ     | ๓๖  | กม. |
| อำเภอสิงนคร      | ๒๖  | กม. |
| อำเภอกวนเนียง    | ๗๒  | กม. |
| อำเภอรัตภูมิ     | ๖๐  | กม. |
| อำเภอนาหม่อม     | ๓๔  | กม. |
| อำเภอจะนะ        | ๓๗  | กม. |
| อำเภอนาทวี       | ๕๒  | กม. |
| อำเภอสะเดา       | ๗๐  | กม. |
| อำเภอเทพา        | ๗๓  | กม. |
| อำเภอสะบ้าย้อย   | ๑๐๔ | กม. |
| อำเภอหาดใหญ่     | ๒๖  | กม. |
| อำเภอคลองหอยโข่ง | ๔๓  | กม. |
| อำเภอบางกล่ำ     | ๔๖  | กม. |





## คำขวัญจังหวัดสงขลา

**“นกน้ำเพลินตา สมิหลาเพลินใจ เมืองใหญ่สองทะเล เสน่ห์สะพานป๋า ศูนย์การค้าแดนใต้”** คำว่า “เมืองใหญ่สองทะเล” คำขวัญนี้เกิดขึ้นมาจากการที่สงขลามีพื้นที่ครอบคลุมท้องน้ำทั้งชายฝั่งอ่าวไทย และทะเลสาบสงขลาทะเลในแห่งเดียวของไทยเป็นลักษณะเฉพาะของจังหวัดสงขลาเท่านั้น สงขลามีพื้นที่ใหญ่เป็นอันดับสามของภาคใต้ ริมฝั่งทะเลทางทิศตะวันออกห่างจากกรุงเทพฯ ประมาณ ๔๕๐ กม. เป็นจังหวัดชายแดนอีกจังหวัดหนึ่งที่ติดกับบางส่วนของประเทศมาเลเซีย เป็นเมืองท่าค้าขายที่สำคัญมาแต่สมัยโบราณ ปรากฏโบราณสถาน โบราณวัตถุ อีกทั้งยังมีขนบธรรมเนียมประเพณี ภาษาและการละเล่นพื้นเมืองที่เป็นมรดกทางวัฒนธรรมของบรรพบุรุษตกทอดให้ชนรุ่นหลังได้ศึกษา สงขลามีสถานที่ท่องเที่ยวที่น่าสนใจมากมายทั้งเกาะแก่ง ชายทะเล น้ำตก และทะเลสาบ และสงขลายังคงมีสภาพของเมืองเก่าแก่ที่เป็นเอกลักษณ์ อำเภอหาดใหญ่ซึ่งเป็นศูนย์กลางทางการค้าและการลงทุนที่สำคัญของภาคใต้ มีความเจริญเติบโตทางเศรษฐกิจอย่างรวดเร็วเป็นภาพที่แตกต่างอย่างน่าสนใจตั้งอยู่ห่างกันเพียง ๓๐ กม. เท่านั้น



รายได้จากการท่องเที่ยวของจังหวัดสงขลาในปี ๒๕๕๔ จำนวนทั้งสิ้น ๒๓,๒๙๖ ล้านบาท เพิ่มขึ้นร้อยละ ๔๖.๖๒ เป็นรายได้จากผู้เยี่ยมเยือนไทย จำนวน ๑๔,๓๐๘.๒๔ ล้านบาท (เพิ่มขึ้นร้อยละ ๕๐.๖๕) และรายได้จากผู้เยี่ยมเยือนต่างชาติ จำนวน ๘,๙๘๗.๗๖ ล้านบาท (เพิ่มขึ้นร้อยละ ๔๐.๖๓)

ในปี ๒๕๕๕ มีจำนวนนักท่องเที่ยวที่เดินทางผ่านเข้ามาทางด้านตรวจคนเข้าเมืองสะเดาและปาดังเบซาร์ จำนวน ๒,๑๐๗,๕๔๑ คน ลดลงร้อยละ ๕.๕๙ แยกเป็นคนไทยจำนวน ๖๖๖,๒๙๗ คน ลดลงร้อยละ ๑๓.๑๖ เป็นชาวมาเลเซียจำนวน ๑,๑๓๔,๖๕๑ คน ลดลงร้อยละ ๒.๕๑ เป็นชาวสิงคโปร์จำนวน ๓๓,๖๙๐ คน ลดลงร้อยละ ๑๒.๙๔ และสัญชาติอื่น ๆ จำนวน ๒๓๒,๙๐๓ คน เพิ่มขึ้นร้อยละ ๕.๑๒ ถึงแม้ว่าหน่วยงานภาครัฐและเอกชนได้จัดกิจกรรมส่งเสริมและกระตุ้นการท่องเที่ยวก็ตาม ตั้งแต่เทศกาลสงกรานต์ เทศกาลกินเจ เทศกาลลอยกระทง เทศกาลส่งท้ายปีเก่าต้อนรับปีใหม่ (Night Paradise Hatyai Countdown ๒๐๑๑) งานเทศกาลโคมไฟนานาชาติ สีสันเมืองใต้ (Hatyai Ice dome) เป็นต้น

ตารางที่ ๕๐ จำนวนผู้เยี่ยมเยือนในพื้นที่อำเภอหาดใหญ่ จังหวัดสงขลา ปี ๒๕๕๐ - ๒๕๕๔ (หน่วย : คน)

| จังหวัด | ปี ๒๕๕๐   | D (%) | ปี ๒๕๕๒   | D (%) | ปี ๒๕๕๓   | D (%)  | ปี ๒๕๕๔   | D (%)  |
|---------|-----------|-------|-----------|-------|-----------|--------|-----------|--------|
| สงขลา   | ๒,๖๔๕,๗๗๐ | +๒.๕๗ | ๒,๖๐๙,๐๔๕ | -๑.๓๖ | ๒,๙๔๖,๔๗๐ | +๑๒.๙๓ | ๔,๐๒๔,๔๙๙ | +๓๖.๕๙ |

หมายเหตุ ข้อมูลสถิตินักท่องเที่ยวปี ๒๕๕๑ เป็นข้อมูล n/a ข้อมูลมีความเบี่ยงเบนสูง

ตารางที่ ๕๑ จำนวนรายได้ในพื้นที่อำเภอหาดใหญ่ จังหวัดสงขลา ปี ๒๕๕๐ - ๒๕๕๔ (หน่วย : ล้านบาท)

| จังหวัด | ปี ๒๕๕๐   | D (%) | ปี ๒๕๕๒   | D (%) | ปี ๒๕๕๓   | D (%)  | ปี ๒๕๕๔   | D (%)  |
|---------|-----------|-------|-----------|-------|-----------|--------|-----------|--------|
| สงขลา   | ๑๒,๘๔๒.๕๒ | +๑.๓๘ | ๑๒,๗๐๓.๔๒ | -๑.๐๘ | ๑๕,๘๘๘.๘๒ | +๒๕.๐๘ | ๒๓,๒๙๖.๐๐ | +๔๖.๖๒ |

หมายเหตุ ข้อมูลสถิตินักท่องเที่ยวปี ๒๕๕๑ เป็นข้อมูล n/a ข้อมูลมีความเบี่ยงเบนสูง

ตารางที่ ๕๒ จำนวนค่าใช้จ่ายของผู้เยี่ยมเยือนในพื้นที่อำเภอหาดใหญ่ จังหวัดสงขลาปี ๒๕๕๐ - ๒๕๕๔

(หน่วย : บาท/คน/วัน)

| จังหวัด | ปี ๒๕๕๐  | D (%) | ปี ๒๕๕๒  | D (%) | ปี ๒๕๕๓  | D (%) | ปี ๒๕๕๔  | D (%) |
|---------|----------|-------|----------|-------|----------|-------|----------|-------|
| สงขลา   | ๒,๔๓๕.๙๙ | -๑.๖๗ | ๒,๒๔๘.๗๓ | -๗.๖๙ | ๒,๔๓๗.๔๗ | +๘.๓๙ | ๒,๕๔๖.๒๑ | +๔.๔๕ |

หมายเหตุ ข้อมูลสถิตินักท่องเที่ยวปี ๒๕๕๑ เป็นข้อมูล n/a ข้อมูลมีความเบี่ยงเบนสูง

ตารางที่ ๕๓ จำนวนคนเข้าเมืองผ่านทางด่านตรวจคนเข้าเมืองสะเดาและปาดังเบซาร์ ปี ๒๕๕๔-๒๕๕๕

| ชื่อด่าน           | จำแนกตามสัญชาติ (คน) | ม.ค. - ธ.ค. ๕๕ | ม.ค. - ธ.ค. ๕๔ | %      |
|--------------------|----------------------|----------------|----------------|--------|
| ปาดังเบซาร์        | ไทย                  | ๑๐๘,๔๒๒        | ๑๓๓,๙๖๖        | -๑๙.๐๗ |
|                    | มาเลเซีย             | ๑๒๒,๒๖๒        | ๑๓๕,๖๒๒        | -๙.๘๕  |
|                    | สิงคโปร์             | ๒,๑๗๔          | ๒,๙๕๗          | -๒๖.๔๘ |
|                    | อื่น ๆ               | ๒๕,๑๔๕         | ๒๑,๔๘๕         | ๑๗.๐๔  |
| รวมด่านปาดังเบซาร์ |                      | ๒๕๘,๐๐๓        | ๒๙๔,๐๓๐        | -๑๒.๒๕ |
| สะเดา              | ไทย                  | ๕๕๗,๘๗๕        | ๖๓๓,๒๖๘        | -๑๑.๙๑ |
|                    | มาเลเซีย             | ๑,๐๕๒,๓๘๙      | ๑,๐๖๙,๒๑๔      | -๑.๕๗  |
|                    | สิงคโปร์             | ๓๑,๕๑๖         | ๓๕,๗๓๙         | -๑๑.๘๒ |
|                    | อื่น ๆ               | ๒๐๗,๗๕๘        | ๒๐๐,๐๘๓        | ๓.๘๔   |
| รวมด่านสะเดา       |                      | ๑,๘๔๙,๕๓๘      | ๑,๙๓๘,๓๐๔      | -๕.๕๘  |
| รวมทั้ง ๒ ด่าน     |                      | ๒,๑๐๗,๕๔๑      | ๒,๒๓๒,๓๓๔      | -๕.๕๙  |

|          |           |           |        |
|----------|-----------|-----------|--------|
| คนไทย    | ๖๖๖,๒๙๗   | ๗๖๗,๒๓๔   | -๑๓.๑๖ |
| มาเลเซีย | ๑,๑๗๔,๖๕๑ | ๑,๒๐๔,๘๓๖ | -๒.๕๑  |
| สิงคโปร์ | ๓๓,๖๙๐    | ๓๘,๖๙๖    | -๑๒.๙๔ |
| อื่น ๆ   | ๒๓๒,๙๐๓   | ๒๒๑,๕๖๘   | ๕.๑๒   |

ที่มา: สำนักงานการท่องเที่ยวและกีฬา จังหวัดสงขลา

ตารางที่ ๕๔ เปรียบเทียบคนออกทางด้านตรวจคนเข้าเมืองสะเดาและปาดังเบซาร์ ปี ๒๕๕๔-๒๕๕๕

| ชื่อด่าน           | จำแนกตามสัญชาติ (คน) | ม.ค. - ธ.ค. ๕๕ | ม.ค. - ธ.ค. ๕๔ | %      |
|--------------------|----------------------|----------------|----------------|--------|
| ปาดังเบซาร์        | ไทย                  | ๑๒๗,๘๑๔        | ๑๓๘,๗๕๑        | -๗.๘๘  |
|                    | มาเลเซีย             | ๑๑๑,๒๒๓        | ๑๐๘,๖๙๕        | ๒.๓๓   |
|                    | สิงคโปร์             | ๑,๔๖๒          | ๑,๖๒๖          | -๑๐.๐๙ |
|                    | อื่น ๆ               | ๒๖,๕๑๒         | ๒๑,๖๐๐         | ๒๒.๗๔  |
| รวมด่านปาดังเบซาร์ |                      | ๒๖๗,๐๑๑        | ๒๗๐,๖๗๒        | -๑.๓๕  |

ตารางที่ ๕๕ เปรียบเทียบคนออกทางด่านตรวจคนเข้าเมืองสะเดาและปาดังเบซาร์ ปี ๒๕๕๔-๒๕๕๕ (ต่อ)

| ชื่อด่าน       | จำแนกตามสัญชาติ (คน) | ม.ค. - ธ.ค. ๕๕ | ม.ค. - ธ.ค. ๕๔ | %      |
|----------------|----------------------|----------------|----------------|--------|
|                | ไทย                  | ๕๒๕,๐๖๗        | ๖๒๘,๒๑๖        | -๑๖.๔๒ |
| สะเดา          | มาเลเซีย             | ๑,๐๘๕,๐๒๑      | ๑,๐๘๑,๐๑๕      | ๐.๓๗   |
|                | สิงคโปร์             | ๓๒,๓๗๗         | ๓๖,๕๐๕         | -๑๑.๓๑ |
|                | อื่น ๆ               | ๒๑๕,๑๘๑        | ๒๑๐,๒๘๑        | ๒.๓๓   |
| รวมด่านสะเดา   |                      | ๑,๘๕๗,๖๔๖      | ๑,๙๕๖,๐๑๗      | -๕.๐๓  |
| รวมทั้ง ๒ ด่าน |                      | ๒,๑๒๔,๖๕๗      | ๒,๒๒๖,๖๘๙      | -๔.๕๘  |
|                | คนไทย                | ๖๕๒,๘๘๑        | ๗๖๖,๙๖๗        | -๑๔.๘๗ |
|                | มาเลเซีย             | ๑,๑๙๖,๒๔๔      | ๑,๑๘๙,๗๑๐      | ๐.๕๕   |
|                | สิงคโปร์             | ๓๓,๘๓๙         | ๓๘,๑๓๑         | -๑๑.๒๖ |
|                | อื่น ๆ               | ๒๔๑,๖๙๓        | ๒๓๑,๘๘๑        | ๔.๒๓   |

## แหล่งท่องเที่ยวประเภทธรรมชาติที่สำคัญ

๑. หาดสมิหลา ตั้งอยู่ในเขตเทศบาลนครสงขลา แหลมสนอ่อน
๒. สถานแสดงพันธุ์สัตว์น้ำจังหวัดสงขลา บริเวณแหลมสนอ่อนและสวนสองทะเล
๓. พญานาคพ่นน้ำ บริเวณสวนสองทะเล ตามตำนานเมืองสงขลา
๔. หาดแก้วแสง ตั้งอยู่ในเขตเทศบาลนครสงขลา ห่างจากหาดสมิหลาไปทางทิศใต้ประมาณ ๓ กิโลเมตร
๕. หาดปากบางสะกอม ตั้งอยู่ตำบลสะกอม อำเภอจะนะ ห่างจากตัวเมืองสงขลา ๕๓ กิโลเมตร
๖. หาดสร้อยสวรรค์ ตั้งอยู่ตำบลเกาะสะบ้า อำเภอเทพา ห่างจากตัวเมืองสงขลา ๖๗ กิโลเมตร
๗. หาดมหาราช ตั้งอยู่ที่ตำบลจะทิ้งพระ อำเภอสทิงพระ ห่างจากตัวเมืองสงขลาประมาณ ๕๐ กิโลเมตร
๘. หาดทรายแก้ว อยู่ในพื้นที่อำเภอสิงหนคร ห่างจากตัวเมืองสงขลา ๗ กิโลเมตร
๙. เขาน้อย-เขาดังกวน ตั้งอยู่ในเขตเทศบาลนครสงขลา
๑๐. สวนสาธารณะเทศบาลนครหาดใหญ่ ตั้งอยู่ตำบลคอหงส์ อำเภอหาดใหญ่ ห่างจากตัวเมืองหาดใหญ่ ๖ กิโลเมตร ในบริเวณดังกล่าวเป็นที่ประดิษฐานของเจ้าแม่กวนอิม และพระประจักษ์นครหาดใหญ่ (พระพุทธรูปคดมหาราช)
๑๑. สวนสัตว์สงขลา ตั้งอยู่บริเวณเขารูปช้าง ห่างจากตัวเมืองสงขลาประมาณ ๑๐ กิโลเมตร
๑๒. อุทยานนกน้ำคูขุด ตั้งอยู่ที่ตำบลคูขุด อำเภอสทิงพระ ห่างจากตัวเมืองสงขลาประมาณ ๕๕ กิโลเมตร เป็นอุทยานนกน้ำที่มีนกอาศัยอยู่กว่าร้อยละ ๗๐
๑๓. น้ำตกโตนงาช้าง ตั้งอยู่ที่ตำบลทุ่งตำเสา ห่างจากตัวเมืองหาดใหญ่ ประมาณ ๒๖ กิโลเมตร เป็นน้ำตกที่สวยงามแห่งหนึ่งในภาคใต้
๑๔. น้ำตกบริพัตร ตั้งอยู่ที่บ้านเขาน้อย ตำบลเขาพระ อำเภอรัตภูมิ ห่างจากตัวเมืองหาดใหญ่ ระยะทาง ๓๕ กิโลเมตร



แหล่งท่องเที่ยวประเภทประวัติศาสตร์ โบราณวัตถุและ  
โบราณสถาน

**วัดพระเจดีย์งาม** ตั้งอยู่บ้านเจดีย์งาม ตำบลปอตรู  
อำเภอระโนด ห่างจากตัวเมืองสงขลา ๗๐ กิโลเมตร

#### ประวัติความเป็นมา

ในแผนที่ภาพกัลปนาวัดหัวเมืองพัทลุงในสมัยอยุธยา  
เรียกชื่อวัดแห่งนี้ว่า “วัดพระเจดีย์งาม” เป็นวัดที่ขึ้นกับวัด  
เขียนบางแก้ว คณะป่าแก้ว เมืองพัทลุง แต่เมื่อพิจารณาจาก  
หลักฐานทางโบราณคดีที่พบภายในวัด สันนิษฐานว่าวัดเจดีย์งาม  
หรือ วัดพระเจดีย์งาม น่าจะถูกสร้างขึ้นในสมัยศรีวิชัยและมี  
การบูรณปฏิสังขรณ์เรื่อยมาจนถึงสมัยอยุธยาและรัตนโกสินทร์

#### หลักฐานทางโบราณคดีและรูปแบบศิลปกรรม

เจดีย์พระมหาธาตุ เป็นเจดีย์ที่ก่อด้วยอิฐปะการังทั้ง  
องค์เรียงอิฐแบบไม่ก่อปูน และ ไม่มีระบซึ่งเทคนิคดังกล่าว  
เป็นเทคนิคของช่างศรีวิชัย ฐานเจดีย์มีแผนผังเป็นรูปสี่เหลี่ยม  
ผืนผ้า



**วิหารพระโพธิสัตว์** ตั้งอยู่ทางทิศตะวันออกของเจดีย์  
พระมหาธาตุ ฐานเดิมก่อด้วยอิฐดินเผาและอิฐ ปะการัง ตาม  
หนังสือกัลปนาวัดหัวเมืองพัทลุง สมัยพระเอกาทศรถระบุว่า  
พระมหาเถระได้สร้างวิหารขึ้น ที่เรียกว่า วัดเจดีย์งาม ภายใน  
วิหารพระโพธิสัตว์ประดิษฐานพระพุทธรูปปูนปั้น ปางสมาธิ  
ชาวบ้านเรียกกันว่า “พระโพธิสัตว์ศรีอาริยมตไตร”



**วัดพะโคะ** ตั้งอยู่หมู่ที่ ๖ ตำบลชุมพล อำเภอสทิงพระ  
ห่างจากตัวเมืองสงขลา ๖๙ กิโลเมตร

#### ประวัติความเป็นมาและรูปแบบศิลปกรรม

วัดราชประดิษฐานหรือวัดพะโคะ ตั้งอยู่บนเขาพะโคะ  
เป็นวัดโบราณที่สำคัญที่มีมาตั้งแต่สมัยกรุงศรีอยุธยา ราวกลาง  
พุทธศตวรรษที่ ๒๑ - ๒๒ โบราณสถานที่สำคัญภายในวัดคือ  
เจดีย์บรรจุพระมหาธาตุ อุโบสถ และวิหารเอกสารทาง  
ประวัติศาสตร์กล่าวถึงการก่อสร้างพระสุวรรณมาลิกเจดีย์ว่า  
สร้างขึ้นโดยสมเด็จพระราชมนู ซึ่งเชื่อกันว่า คือ สมเด็จพระ  
หรือ หลวงพ่อทวดที่ได้รับพระราชทานมาลิกเจดีย์และอิฐจาก  
พระมหากษัตริย์กรุงศรีอยุธยาจึงได้สร้างเจดีย์เพื่อบรรจุมาลิก  
เจดีย์บนเขาพะโคะ จากนั้นวัดพะโคะก็ได้เปลี่ยนชื่อเป็น วัด  
ราชประดิษฐาน วัดพะโคะมีบทบาทสำคัญในสมัยอยุธยา เมื่อ  
สมัยที่พัทลุง (ที่สทิงพระ) เป็นศูนย์กลางการปกครองชุมชน  
กลุ่มทะเลสาบสงขลาฝั่งตะวันออก ได้ถูกรุกรานจากพวกแขก  
เช่น ถูกอุซงฆตะนะยกมาตีถึง ๒ ครั้ง ได้ทำลายเมืองและวัดวา  
อารามเสียหาย พระมหากษัตริย์แห่งกรุงศรีอยุธยาจึงมี  
กุศโลบายให้ใช้สถาบันพุทธศาสนาบริเวณนี้เป็นที่สกัดกั้นการ  
รุกรานทางวัฒนธรรมและการเมือง จึงได้พระราชทานที่  
กัลปนาพร้อมทั้งวัดทั้งพื้นที่แหลมสทิงพระขึ้นกับวัดพะโคะ  
พร้อมทั้งมีสิทธิและหน้าที่พิเศษ เช่น การปกครองดูแลวัดวา  
อาราม การพิจารณาคดีแพ่งอาญาธรรมาภิการณ์ และการแต่งตั้ง  
คนดีมีฝีมือไปช่วยรบเพื่อปกป้องขัณฑ์สิมาและพระศาสนา  
เป็นต้น ดังนั้นวัดพะโคะในสมัยอยุธยาราวพุทธศตวรรษที่ ๒๒

จึงทำหน้าที่เป็นศูนย์กลางทางการปกครองเมืองในกลุ่มทะเลสาบสงขลาฝั่งตะวันออก และศูนย์กลางทางพุทธศาสนาในเวลาเดียว

**วัดเจ้ทึงพระ** ตั้งอยู่ในเขตเทศบาลตำบลทิงพระ ห่างจากตัวเมืองสงขลา ๕๐ กิโลเมตร

### ประวัติความเป็นมา

จากตำนานนางเลือดขาวกล่าวว่า เจ้าพระยากรุงทอง เจ้าเมืองสทิงพาราณสี เป็นผู้สร้างขึ้นในราวปี พ.ศ. ๑๕๔๒ ต่อมาถูกพวกโจรสลัดของขมตะนะ ทำลายไปครั้งหนึ่ง จนกระทั่งในสมัยของสมเด็จพระเอกาทศรถ (พ.ศ. ๒๑๔๘ - ๒๑๖๓) จึงมีการบูรณะปฏิสังขรณ์ขึ้นมาอีกครั้งหนึ่ง ตามหลักฐานจากหนังสือกัลปนาวัตหัวเมืองพัทลุง สมัยอยุธยาระบุว่า วัดเจ้ทึงพระในสมัยนั้นแยกออกเป็น ๒ วัด คือ “วัดสทิงพระ” มีพระครูวินัยธรรมเป็นเจ้าอธิการ กับ “วัดพระมหาเจดีย์องค์ใหญ่” มีพระครูอมฤตย์ ศิริวัฒนธาตุ เป็นเจ้าอธิการ หรือเรียกอีกชื่อหนึ่งว่า “วัดเจ้าพิ้วเจ้าน้อง” ซึ่งขึ้นกับวัดเขยนบางแก้ว คณะป่าแก้วหัวเมืองพัทลุง ซึ่งภายหลังได้รวมกันเป็นวัดเดียว ดังปรากฏในพระราชานิพนธ์ในสมัยพระบาทสมเด็จพระจุลจอมเกล้าเจ้าอยู่หัวที่ทรงพระราชานิพนธ์ไว้ในจดหมายเหตุเสด็จประพาสแหลมมลายู พ.ศ. ๒๔๔๘ ความตอนหนึ่งว่า “วัดนี้ (หมายถึงวัดเจ้ทึงพระ) เดิมเป็นสองวัด มีกำแพงกันกันกลาง ภายหลังเขารื้อกำแพงร่วมกัน เมื่อเร็ว ๆ นี้”



### หลักฐานทางโบราณคดีและรูปแบบศิลปกรรม

เจดีย์พระมหาธาตุ เป็นเจดีย์ทรงลังกา แบบเดียวกับองค์เจดีย์พระบรมธาตุเมืองนครศรีธรรมราช แต่ไม่มีรัตนบัลลังก์ รูปแบบสถาปัตยกรรมของเจดีย์พระมหาธาตุที่วัดเจ้ทึงพระนี้ เป็นประจักษ์พยานการได้รับถ่ายทอดแบบเจดีย์ทรงลังกา แต่ครั้งพระอโนมทัสสีไปนำเอารูปแบบเจดีย์ลังกามาเพื่อสร้างในคาบสมุทรสทิงพระในต้นพุทธศตวรรษที่ ๒๑

**เจดีย์บริวาร** ตั้งอยู่ทางทิศใต้ของเจดีย์องค์ประธานฐานเป็นรูปสี่เหลี่ยมจัตุรัส องค์ระฆังเป็นรูปทรงลังกา (ปัจจุบันพังทลายหมดแล้ว)

**วิหารพระพุทธไสยาสน์** ชาวบ้านเรียกว่า “วิหารพ่อเผ่านอน” เป็นวิหารที่ก่ออิฐถือปูน สันนิษฐานว่าแต่เดิมนั้นก่อสร้างในสมัยอยุธยา แต่มีการบูรณะใหม่ในสมัยรัชกาลที่ ๕ ภายในประดิษฐานพระนอนขนาดใหญ่ ชาวบ้านเรียกว่า “พ่อเผ่านอน” หน้าบันบริเวณด้านหน้าประดับด้วยปูนปั้นรูปพระอินทร์ทรงช้างเอราวัณ ตอนล่างมีรูปยักษ์แบกและรูปเทวดา และลายไทย ส่วนด้านหลังประดับปูนปั้นรูปนารายณ์ทรงครุฑ (ปัจจุบันได้พังทลายลงหมดเมื่อครั้งบูรณะเมื่อ พ.ศ. ๒๕๒๐) บริเวณฝาผนังทั้ง ๔ ด้าน เขียนภาพจิตรกรรมเล่าเรื่องพุทธประวัติ เช่น ตอนเสด็จไปโปรดพุทธมารดา และเสด็จลงจากดาวดึงส์ ภาพมารผจญ เสด็จออกมหาภิเนษกรมณ์ เป็นต้น ซึ่งแสดงถึงฝีมือช่างพื้นบ้านภาคใต้ และแสดงภาพวิถีชีวิต ชาวบ้านในบริเวณคาบสมุทรสทิงพระในสมัยรัตนโกสินทร์ได้เป็นอย่างดี

**หอรระฆัง** เป็นอาคารก่ออิฐถือปูนที่ก่อสร้างขึ้นในสมัยรัชกาลที่ ๕ ฐานรูปสี่เหลี่ยมจัตุรัส ซึ่งปรากฏลวดลายปูนปั้นรูปหน้าหนังตะลุง ที่แสดงศิลปะพื้นบ้านอย่างแท้จริง





**ตัวเมืองเก่าสงขลา** เป็นอาคารบ้านเรือนสมัยแรกตั้งเมืองสงขลา บริเวณถนนนครนอก นครใน ในเขตเทศบาลนครสงขลา ศิลปะการก่อสร้างเป็นแบบจีนผสมยุโรป

**อุโมงค์ประวัติศาสตร์เขาน้ำค้าง** ตั้งอยู่หมู่ที่ ๑ ตำบลคลองขวาง อำเภอนาทวี เคยเป็นสถานที่ตั้งของค่ายโจรจีนคอมมิวนิสต์ ในอดีต

**วัดมหัตตมังคลาราม (วัดหาดใหญ่ใน)** ตั้งอยู่ใกล้กับที่ว่าการอำเภอหาดใหญ่บริเวณริมคลองอู่ตะเภา ภายในวัดมีพระนอนขนาดใหญ่ (พระพุทธรูปหัตถมังคล ยาว ๓๕ เมตร สูง ๑๕ เมตร กว้าง ๑๐ เมตร)

**วัดคงคาเลียบ** ตั้งอยู่ตำบลท่าช้าง อำเภอบางกล่ำ

**พิพิธภัณฑสถานแห่งชาติพรามะรงค์** (บ้านเกิดของ ฯพณฯ พลเอกเปรม ติณสูลานนท์ ประธานองคมนตรีและรัฐบุรุษ) ตั้งอยู่ถนนจนะใกล้พิพิธภัณฑสถานแห่งชาติในเขตเทศบาลนครสงขลา ตำบลเขาน้อย ตั้งอยู่ถนนสะเดาในเขตเทศบาลนครสงขลา ปัจจุบันเป็นจวนผู้ว่าราชการจังหวัดสงขลา

**ศาลหลักเมืองสงขลา** ตั้งอยู่ถนนนางงามในเขตเทศบาลนครสงขลา

**วัดมัทธิมาวาส (วัดกลาง)** ตั้งอยู่ถนนไทรบุรี ภายในเขตเทศบาลนครสงขลา เป็นสถานที่เก็บวัตถุโบราณ ครอบครัวยุคการศึกษา

**พิพิธภัณฑสถานแห่งชาติสงขลา** ตั้งอยู่ถนนจนะในเขตเทศบาลนครสงขลาอาคารพิพิธภัณฑสถาน ก่อสร้างแบบสถาปัตยกรรมจีน

**วัดชัยมงคล** ตั้งอยู่ถนนชัยมงคลภายในเขตเทศบาลนครสงขลา

**วัดถ้ำตลอด** ตั้งอยู่หมู่ที่ ๖ ตำบลเขาแดง อำเภอสะบ้าย้อย ห่างจากตัวอำเภอสะบ้าย้อย ๒๕ กิโลเมตร มีพระพุทธรูปเก่าแก่ อายุหลายร้อยปี ประมาณ ๑๐๐ องค์

**เจดีย์เขาดังกวน** เป็นเจดีย์ก่อสร้างแบบศิลปะสมัยทวารวดีเป็นสถานที่บรรจุพระบรมสารีริกธาตุ ตั้งอยู่บนยอดเขาดังกวน ภายในเขตเทศบาลนครสงขลา





### แหล่งท่องเที่ยวประเภทศิลปวัฒนธรรม

สถาบันทักษิณคดีศึกษา ตั้งอยู่บ้านอ่าวทราย หมู่ที่ ๑ ตำบลเกาะยอ อำเภอเมืองสงขลา  
ชุมชนสทิงหม้อ ตั้งอยู่บ้านสทิงหม้อ อำเภอสิงหนคร เป็นชุมชนเก่าแก่มีชื่อเสียงในการปั้นหม้อดินเผา  
เกาะยอ เป็นแหล่งหัตถกรรมผ้าทอพื้นเมือง (ผ้าเกาะยอ) มีลวดลายเป็นเอกลักษณ์ของตัวเอง  
ศูนย์ศิลปวัฒนธรรม หมู่บ้านสะกอม ตั้งอยู่ ตำบลสะกอม อำเภอจะนะ ห่างจากตัวเมืองสงขลา ๔๐ กิโลเมตร

### แหล่งท่องเที่ยวในเขตพื้นที่อำเภอต่างๆ ได้แก่

#### อำเภอเมืองสงขลา

เก้าเส้ง อยู่ทางทิศใต้ของหาดสมิหลาประมาณ ๓ กิโลเมตร มีถนนแยกจากถนนไทรบุรี ตรงสามแยกสำโรง (โรงพยาบาล  
ประสาท) เป็นหาดที่สวยงาม มีหาดหินระเกระกะอยู่ริมทะเล และมีอยู่ก้อนหนึ่งตั้งเด่นอยู่เหนือ หาดหิน ซึ่งชาวบ้านเรียกหิน  
ก้อนนี้ว่า “หัวนายแรง” ชาวบ้านเชื่อว่าดวงวิญญาณของนายแรงยังเป็นปู่โสมเฝ้าทรัพย์มาจนทุกวันนี้

สวนสัตว์สงขลา ตั้งอยู่ที่ตำบลเขารูปช้าง อำเภอเมือง จังหวัดสงขลาโดยเป็นสวนสัตว์เปิดมีจุดเด่นที่นกกท่องเที่ยวไม่ควร  
พลาดคือ จุดชมวิวทิวทัศน์ที่สวยงามของจังหวัดสงขลาจากบนเขา เปิดให้บริการเข้าชมทุกวัน ตั้งแต่เวลา ๐๘.๓๐ -๑๗.๐๐ น.  
สอบถามรายละเอียดได้ที่ ๐๗๔-๓๓๖๐๓๘

เจดีย์บรรจุพระบรมธาตุวัดชัยมงคล อยู่ภายในบริเวณวัดชัยมงคล หลังสถานีรถไฟสงขลา พระบรมธาตุที่บรรจุในเจดีย์  
นี้เป็นพระบรมธาตุที่ได้มาจากลังกา ประมาณปี พ.ศ. ๒๔๓๕ มีพระอาจารย์สอนบาลีในวัดชัยมงคลองค์หนึ่งนามว่า นะ อิศโร  
ท่านไปลังกาโดยทางเรือ ได้มีโอกาสรู้จักกับคหบดีเศรษฐีใหญ่ในลังกา ซึ่งมีพระธาตุพระทศพลอยู่มาก ท่านเศรษฐียินดีถวายให้  
ท่าน นะ อิศโร ได้อธิฐานและเลือกได้พระบรมสารีริกธาตุพระพุทธรองค์ ท่านเศรษฐีเสียใจมากแต่คงยินดีให้ และบอกว่าพระบรม  
ธาตุเป็นคู่บุญบารมีท่านนะ อิศโร จึงได้นำพระบรมธาตุมาสงขลา และได้สร้างพระเจดีย์เพื่อบรรจุพระบรมธาตุให้พุทธศาสนิกชน



ได้สักการะจนปัจจุบัน

**บ้านศรีทธา** เป็นบ้านที่ชาวสงขลาพร้อมใจกันสร้างมอบให้กับ ฯพณฯ พลเอกเปรม ติณสูลานนท์ ประธานองคมนตรี และรัฐบุรุษ ในสมัยที่ยังดำรงตำแหน่งนายกรัฐมนตรี สร้างเสร็จเมื่อวันที่ ๒๖ สิงหาคม ๒๕๓๔ ต่อมาท่านได้มอบบ้านศรีทธานี้คืนให้กับชาวสงขลาเมื่อปี ๒๕๓๙ พร้อมกันนี้ทางจังหวัดสงขลา ได้จัดสร้างอาคารหอสมุดกาญจนาภิเษกขึ้นตรงเชิงเขาใกล้กับบ้านศรีทธา และเปิดเป็นที่ศึกษาค้นคว้า ทักษะคุณภาพของบ้านศรีทธาโดยรอบเป็นสวนมะพร้าวตั้งอยู่บนเนินเขา สามารถมองเห็นทัศนียภาพ ถึงสะพานติณสูลานนท์ ซึ่งอยู่ห่างออกไปประมาณ ๓ กิโลเมตร

**สวนเสรี** อยู่บริเวณเขาน้อยใกล้แหลมสมิหลา เป็นสถานที่พักผ่อนหย่อนใจที่สวยงามอีกแห่งหนึ่ง บริเวณสวนตกแต่งด้วยไม้ตัดเป็นรูปสัตว์ต่างๆ

**พิพิธภัณฑสถานแห่งชาติ จังหวัดสงขลา** ตั้งอยู่ที่ถนนจะนะ เดิมเป็นบ้านพักส่วนตัวของพระยาสุนทรารักษ์ (เนตร ณ สงขลา) สร้างเมื่อ พ.ศ. ๒๔๒๑ พระวิจิตรวรศาสน์ (เจ้าพระยามรราช) ใช้เป็นจวนพักข้าหลวงพิเศษตรวจราชการเมืองสงขลา และเมืองนครศรีธรรมราช เมื่อพ.ศ. ๒๔๓๗ และใช้เป็นศาลาว่าการมณฑลนครศรีธรรมราชตั้งแต่ พ.ศ. ๒๔๓๙ ในปัจจุบันใช้เป็นพิพิธภัณฑสถานแห่งชาติจังหวัดสงขลา เก็บรวบรวมโบราณวัตถุต่างๆ มากมาย ตั้งแต่สมัยก่อนประวัติศาสตร์จากบ้านเชียง และสมัยหินกลาง หินใหม่ จากกาญจนบุรี ตลอดทั้งสมัยก่อนประวัติศาสตร์ถึงสมัยศรีวิชัย ซึ่งเป็นศิลปะโบราณวัตถุซึ่งพบที่ภาคใต้ด้วย เปิดให้เข้าชมทุกวัน ระหว่าง ๐๙.๐๐-๑๒.๐๐ น. และ ๑๓.๐๐-๑๖.๐๐ น. หยุดวันจันทร์ อังคาร และวันหยุดราชการ

**พิพิธภัณฑท์พธำมรงค์** ตั้งอยู่ที่ถนนจะนะใกล้กับพิพิธภัณฑสถานแห่งชาติสงขลา ซึ่งเป็นสถานที่ตั้งบ้านพักเดิม

ของรองอำมาตย์โทขุนวินิจทัศนกรรม (บั้ง ตินสุลานนท์) บิดาของ ฯพณฯ พลเอกเปรม ตินสุลานนท์ พิพิธภัณฑฯ เป็นสถาปัตยกรรมแบบเรือนไทยที่สร้างขึ้นเพื่อจำลองสถานที่เกิดของ ฯพณฯ พลเอกเปรม ตินสุลานนท์ อดีตนายกรัฐมนตรีและรัฐบุรุษซึ่งเป็นชาวจังหวัดสงขลา จากคำบอกเล่าความทรงจำในอดีตสมัยที่บิดาของท่านดำรงตำแหน่งพัสดิเรือนจำสงขลา “พะท่ามะรง” เป็นตำแหน่งเก่าของข้าราชการกรมราชทัณฑ์ ที่มีมาตั้งแต่สมัยกรุงศรีอยุธยาเป็นราชธานีควบคู่กับตำแหน่งพัสดิปรากฏหลักฐานอยู่ในกฎหมายตราสามดวง และอัยการลักษณะต่าง ๆ ตำแหน่งพะท่ามะรงได้ใช้ติดต่อกันมาตลอดจนได้มีการประกาศใช้พระราชบัญญัติราชทัณฑ์ พ.ศ. ๒๔๗๙ ตำแหน่งพะท่ามะรงจึงได้ถูกยกเลิกไป พิพิธภัณฑฯ เปิดให้เข้าชมทุกวันเว้นวันจันทร์และวันหยุดนักขัตฤกษ์ เวลา ๐๘.๓๐-๑๖.๐๐ น. โดยไม่เสียค่าใช้จ่ายในการเข้าชม

**เขาดังกวน** อยู่ทางทิศตะวันออกของเขาน้อย มีบันไดทางขึ้นอยู่ใกล้วัดแหลมทราย (สูงจากระดับน้ำทะเลประมาณ ๒๕๐ ฟุต) บนยอดเขามีเจดีย์และตำหนักซึ่งสร้างในสมัยรัชกาลที่ ๕ เมื่อขึ้นไปบนยอดเขาดังกวนแล้ว สามารถมองเห็นทิวทัศน์ของเมืองสงขลาและทะเลสาบสงขลาได้อย่างชัดเจน

**เจดีย์เขาดังกวน** อยู่ถัดจากพลับพลาที่ประทับ เขาดังกวนขึ้นไป มีบันไดเดินไปถึงยอดเขา ซึ่งมีเจดีย์สร้างในสมัยอาณาจักรนครศรีธรรมราช ไม่ทราบ พ.ศ. ที่แน่นอน เป็นศิลปะสมัยทวารวดี ต่อมาเมื่อพระบาทสมเด็จพระจอมเกล้าเจ้าอยู่หัวเสด็จประพาสเมืองสงขลา พ.ศ. ๒๔๐๒ ได้โปรดเกล้าฯ ให้พระยาสงขลาบูรณะปฏิสังขรณ์ เพื่อเป็นที่เคารพสักการะของชาวสงขลาทั่วไป

**สถาบันทักษิณคดีศึกษา** ตั้งอยู่หมู่ที่ ๑ บ้านอ่าวทราย ตำบลเกาะยอ บริเวณใกล้เชิงสะพานติณสุลานนท์ช่วงที่ ๒ สถาบันตั้งขึ้นเมื่อ พ.ศ. ๒๕๒๑ เพื่อศึกษาเกี่ยวกับศิลปวัฒนธรรมของภาคใต้ มีพื้นที่ทั้งหมด ๒๓ ไร่ ลักษณะของอาคารเป็นสถาปัตยกรรมแบบภาคใต้ แบ่งออกเป็น ๔ อาคาร โดยแต่ละอาคารจะแบ่งออกเป็นห้อง ๆ แสดงเกี่ยวกับประวัติศาสตร์และชาติพันธุ์ โบราณวัตถุที่เกิดจากภูมิปัญญาของคนในท้องถิ่น เครื่องประดับศาสตราวุธที่ใช้กันในภาคใต้ เช่น



กรีซ มีดชายธง มีดหางไก่ แสดงผ้าทอพื้นเมือง เช่น ผ้าทอ พุมเรียง ผ้าทอปัตตานี ห้องแสดงกระต่ายขูดมะพร้าวรูปทรงต่าง ๆ ที่มีรูปแบบหาชมได้ยาก ห้องแสดงการเล่นพื้นเมือง เช่น หนังตะลุง โนรา ลิเกป่า ห้องแสดงวิถีชีวิตชาวใต้ เช่น การแสดงการเล่นและของเล่นเด็ก เช่น การเล่นซักราว การเล่นว่าว ลูกข่าง ห้องแสดงประเพณีการบวช ห้องแสดงการรักษาพยาบาลแบบโบราณ

**สถานแสดงพันธุ์สัตว์น้ำสงขลา** สถานแสดงพันธุ์สัตว์น้ำสงขลา ตั้งอยู่บริเวณปลายแหลมสนอ่อน เป็นโครงการที่ดำเนินการก่อสร้างใน ปี พ.ศ. ๒๕๔๙ โดยมีวัตถุประสงค์เพื่อให้เยาวชนและ ประชาชนทั่วไปให้เป็นแหล่งเรียนรู้ศึกษากับระบบนิเวศทางน้ำและพันธุ์สัตว์น้ำหลากหลายชนิด มีเนื้อที่รวม ประมาณ ๗.๕ ไร่ ตัวอาคารมีเนื้อที่ ๒ ไร่ แบ่งออกเป็น ๓ ส่วน ส่วนน้ำจืด เป็นการจำลองน้ำตกที่มีชื่อเสียงของภาคใต้ และการแสดงพันธุ์ปลาน้ำจืด ส่วนน้ำกร่อย เป็นการจำลองระบบนิเวศของน้ำ เช่น ป่าชายเลน พืช และสัตว์ที่อาศัยบริเวณป่าชายเลน ส่วนทะเล มีสัตว์ทะเลและพันธุ์ปลาหลากหลาย

ชนิดสามารถชมผ่านจอกแก้วพานอรามาที่มีขนาดสูง ๓ เมตร ยาว ๗ เมตร สามารถชมปลาได้ในมุมกว้าง

**แหลมสมิหลา** อยู่ในเขตเทศบาลเมือง ห่างจากตลาดสดเทศบาลประมาณ ๓ กิโลเมตร มีหาดทรายขาวสะอาด และทิวสนอันร่มรื่น มีร้านอาหารอยู่มาก การเดินทางจากหาดใหญ่ใช้รถประจำทางสายหาดใหญ่-สงขลา แต่หากอยู่ในตัวเมืองสงขลาก็มีรถสองแถวบริการจากตัวเมืองไปยังชายหาด ในราคาไม่แพง

**แหลมสนอ่อน** ติดกับแหลมสมิหลา ไปทางตะวันตกเฉียงเหนือด้านทิศตะวันตกของแหลมสนอ่อน เป็นทะเลสาบสงขลา บริเวณรอบๆ แหลมสนอ่อนมีถนน สามารถชมทิวทัศน์ได้ทั้งทะเลหลวงและทะเลสาบ นอกจากนี้ยังมีสวนสนซึ่งเหมาะแก่การพักผ่อนและนั่งพักรับประทานอาหาร

**สวนสองทะเล** ตั้งอยู่สุดปลายแหลมสนอ่อน เป็นสวนสาธารณะรูปแบบหนึ่งที่ดีดแปลงจากพื้นที่ที่เป็นป่าสนมาเป็นอุทยานที่มีความร่มรื่น สวยงาม เป็นจุดชมทิวทัศน์ได้ ทั้ง ๒ ทะเล คือทะเลสาบและทะเลอ่าวไทย มีศูนย์กีฬาทางน้ำ ศูนย์



จำหน่ายผลิตภัณฑ์พื้นบ้านและลานเอนกประสงค์สำหรับทำกิจกรรมสันทนาการต่างๆ ไว้บริการประชาชนและนักท่องเที่ยว

**สระบัว** เป็นสระขนาดย่อมแบ่งเป็นสองส่วน แต่ละส่วนมีศาลากลางน้ำ มีสัตว์น้ำและปลาหลากหลายพันธุ์ เป็นเขตห้ามจับสัตว์น้ำ รอบ ๆ สระบัวจัดตกแต่งเป็นสวนหย่อมไว้ มีอาคารเล็ก ๆ ใช้เป็นเวทีกลางในโอกาสที่มีงานประเพณีต่าง ๆ

**เกาะหนู-เกาะแมว** เป็นสถานที่ท่องเที่ยวขึ้นชื่ออีกแห่งของจังหวัดสงขลา อยู่ใกล้ๆ กับหาดสมิหลาและแหลมสนอ่อน ชื่อเรียก เกาะหนู-เกาะแมว เป็นคำที่เรียกกันมาแต่โบราณ โดยมาจากรูปร่างของเกาะสองเกาะที่คล้าย ๆ กับหนูและแมว นอกจากนี้ตามริมน้ำชายฝั่งของเกาะยังเป็นที่ขึ้นชอบของนักตกปลาในท้องถิ่น

**ศาลหลักเมืองสงขลา** ชาวสงขลาเรียกว่า “ศาลเจ้าพ่อหลักเมือง” ตั้งอยู่ที่ถนนนางงาม เป็นโบราณสถานสมัยรัตนโกสินทร์ ลักษณะเป็นศาลเจ้าแบบกังฉิน สร้างสมัยพระยาวิเชียรคีรี (เถี้ยนเส้ง ณ สงขลา) เป็นผู้สำเร็จราชการเมืองสงขลาภายในศาลเป็นที่ประดิษฐานหลักเมืองทำด้วยไม้ชัยพฤกษ์ ซึ่งพระบาทสมเด็จพระนั่งเกล้าเจ้าอยู่หัวทรงพระราชทานให้ประจำเมืองหลักเมืองนี้ทำพิธีฝังเมืองวันที่ ๑๐ มีนาคม พ.ศ.๒๓๘๕

**วัดมณีมาวาส (วัดกลาง)** อยู่ที่ถนนไทรบุรี อำเภอเมือง เป็นวัดใหญ่และสำคัญที่สุดในจังหวัดสงขลา วัดนี้เป็นวัดโบราณอายุประมาณ ๔๐๐ ปี เดิมเรียกว่าวัดยายศรีจันทร์ เพราะกล่าวกันว่ายายศรีจันทร์ คหบดีผู้มั่งคั่งในเมืองสงขลาได้อุทิศเงินสร้างขึ้น ต่อมาเมื่อผู้สร้างวัดเลียบทางทิศเหนือ และวัดโพธิ์ทางทิศใต้ ชาวสงขลาจึงเรียกวัดยายศรีจันทร์ว่า “วัดกลาง” มาจนถึงทุกวันนี้ และได้เปลี่ยนชื่อเป็น “วัดมณีมาวาส” โดยพระเจ้านั่งองค์แรกกรมหมื่นวชิรญาณวโรสคราวเสด็จเมืองสงขลา เมื่อ พ.ศ. ๒๔๓๑ นอกจากนี้ในวัดยังมีพิพิธภัณฑ์ชื่อภัทรศิลป์ เป็นที่เก็บวัตถุโบราณต่างๆ ซึ่งรวบรวมมาจากเมืองสงขลา สหิงพระระโนด และอื่นๆ ซึ่งเป็นหลักฐานที่สำคัญทางประวัติศาสตร์ควรค่าแก่การศึกษา

**ทะเลสาบสงขลา** ทะเลสาบสงขลาเป็นทะเลสาบแห่งเดียวในประเทศไทย มีความยาวจากปากน้ำไปทางทิศเหนือประมาณ ๘๐ กิโลเมตร ส่วนกว้างไม่แน่นอน ส่วนที่กว้างที่สุดประมาณ ๒๐-๒๕ กิโลเมตร ทะเลสาบสงขลาเป็นทะเลสาบน้ำจืด แต่จะกร่อยในช่วงที่ติดกับทะเล ตรงปากอ่าวในทะเลสาบมีเกาะอยู่หลายเกาะ ที่สำคัญได้แก่ เกาะใหญ่ เกาะสี่ เกาะห้า เกาะแก้ว เกาะหมาก เกาะราย และเกาะยอ

**ประติมากรรมพญานาคพันน้ำ** เป็นโครงการที่เทศบาลนครสงขลาสรรค์สร้างขึ้นเพื่อปรับปรุงภูมิทัศน์บริเวณชายหาดสมิหลาให้เป็นสถานที่พักผ่อนของนักท่องเที่ยวและชาวสงขลา โดยนำเอาคติความเชื่อเกี่ยวกับพญานาคที่เชื่อว่า “พญานาค” เป็นสัญลักษณ์ของการกำเนิดน้ำและความอุดมสมบูรณ์ของชาติจึงนับถือพญานาคเป็นสิ่งศักดิ์สิทธิ์และกราบไหว้ขอพร เพื่อเป็นสิริมงคลแก่ชีวิต นับเป็นแหล่งการเรียนรู้ทางวัฒนธรรมแห่งใหม่ที่เกิดขึ้นของชาวสงขลา มีลักษณะแบบลอยตัว แบ่งออกเป็น ๓ ส่วน คือ ส่วนที่ ๑ ส่วนหัวของพญานาค ก่อสร้างบริเวณหัวเขื่อน ปลายแหลมสนอ่อน ส่วนที่ ๒ ส่วนของลำตัวพญานาค หรือส่วนสะดือพญานาคมีลักษณะเป็นครึ่งวงกลม ก่อสร้างบริเวณลานชมดาว สนามสระบัว ส่วนที่ ๓ ส่วนหางพญานาค ก่อสร้างบริเวณถนนสะเดาใกล้กับสนามกอล์ฟ

**สวนป่าเปรม** อยู่เชิงสะพานติณสูลานนท์ช่วงแรก (จากบ้านน้ำกระจ่ายข้ามไปเกาะยอ) จัดไว้เป็นสถานที่พักผ่อนหย่อนใจริมทะเลสาบสงขลา ภายในบริเวณสวนป่าเปรม มีไม้ดอกไม้ประดับและไม้ยืนต้นปลูกไว้สวยงามร่มรื่น และยังมีสนามเด็กเล่นด้วย

**ลานดนตรี-ลานวัฒนธรรม** ตั้งอยู่ ณ บริเวณถนนชลาทัศน์ มีกิจกรรมการแสดงนาฏศิลป์ ศิลปวัฒนธรรม ทั้งในรูปแบบดั้งเดิม และสมัยใหม่ผสมผสานกันไปของสถาบันการศึกษา หน่วยงานทั้งภาครัฐและภาคเอกชนหมุนเวียนกันร่วมทำกิจกรรมบนเวที เพื่ออนุรักษ์และฟื้นฟูศิลปวัฒนธรรม ท้องถิ่นในช่วงเดือนมีนาคม - กันยายน ของทุกปี ทุกวันศุกร์และวันเสาร์

**ตำหนักเขาน้อย** เป็นพระตำหนักที่สร้างขึ้นเพื่อเป็นที่ประทับของเจ้าฟ้ายุคลฑิมพร หรือ กรมหลวงลพบุรีราเมศวร์ และ



เคยใช้เป็นที่พักของพระบาทสมเด็จพระเจ้าอยู่หัวและสมเด็จพระนางเจ้าสิริกิติ์ พระบรมราชินีนาถ ในคราวเสด็จเยี่ยมราษฎรทางภาคใต้ด้วย ตัวอาคารมีรูปแบบสถาปัตยกรรมโดเมสติก รีไววัล พระตำหนักเขาน้อยเป็นพระตำหนักที่มีสถาปัตยกรรมที่โดดเด่นสวยงามจนได้รางวัลอนุรักษ์ศิลปสถาปัตยกรรมดีเด่นในปี ๒๕๒๕ แต่ปัจจุบันนี้พระตำหนักเขาน้อยเป็นที่พักของผู้ว่าราชการจังหวัดสงขลา

### อำเภอหาดใหญ่

น้ำตกโตนงาช้าง เป็นน้ำตกที่สวยงามแห่งหนึ่งในภาคใต้ อยู่ห่างจากอำเภอหาดใหญ่ ๒๖ กิโลเมตร มีทั้งหมด ๗ ชั้นๆ ที่สวยงามและเรียกชื่อน้ำตกคือ ชั้นที่ ๓ ซึ่งมีน้ำตกแยกออกมาในลักษณะงาช้าง “โตน” ภาษาพื้นเมืองแปลว่า น้ำตก เป็นแหล่งท่องเที่ยวที่นักท่องเที่ยวนิยมเดินทางไปเที่ยวเป็นจำนวนมาก

**ตลาดน้ำคลองแห** เปิดให้บริการนักท่องเที่ยว ในวันศุกร์ เสาร์ อาทิตย์ แต่ตั้งแต่เวลา ๑๕.๐๐ - ๒๑.๐๐ น. ตั้งอยู่ในเขตเทศบาลเมืองคลองแห อำเภอหาดใหญ่ จังหวัดสงขลา เป็นตลาดน้ำเชิงวัฒนธรรมแห่งแรกและแห่งเดียวของภาคใต้ ที่มีลักษณะผสมผสานระหว่างตลาดน้ำที่จำหน่ายสินค้าในเรือ และตลาดโบราณจำหน่ายสินค้าบนบก มีการจำหน่ายอาหารพื้นบ้านของภาคใต้โดยใช้ภาชนะใส่อาหารที่ทำจากธรรมชาติก็คือ กะลามะพร้าว

**เมืองหาดใหญ่** เมืองศูนย์กลางด้านการค้าและธุรกิจของภาคใต้ ซึ่งมีความเจริญก้าวหน้าอย่างรวดเร็วและเป็น

ประตูผ่านไปยังประเทศเพื่อนบ้าน คือ มาเลเซีย และสิงคโปร์ เนื่องจากอยู่ห่างจากด่านสะเดาเพียง ๖๐ กิโลเมตร ปัจจัยที่ทำให้มีความเจริญก้าวหน้าเป็นอย่างมากก็คือ การเป็นศูนย์กลางทางด้านต่างๆ ธุรกิจการค้า การขนส่ง การสื่อสาร การคมนาคม การศึกษา และการท่องเที่ยว

**วัดมัทตมังคลาราม** (วัดหาดใหญ่ใน) ถนนเพชรเกษม ใกล้สะพานคลองอู่ตะเภา มีพระนอนขนาดใหญ่ประดิษฐานขนาดยาว ๓๕ เมตร สูง ๑๕ เมตร กว้าง ๑๐ เมตร ชื่อพระพุทธรูป หัตถมณฑล

**สวนสาธารณะเทศบาลเมืองหาดใหญ่** ริมถนนกาญจนาภิเษก เส้นทางหาดใหญ่-สงขลา ห่างจาก ตัวเมืองหาดใหญ่ ๖ กิโลเมตร เป็นสถานที่พักผ่อนหย่อนใจของชาวหาดใหญ่และบริเวณใกล้เคียง ตลอดจนนักท่องเที่ยวต่างชาติ บริเวณสวนตกแต่งด้วยไม้ดอกไม้ประดับอย่างงดงาม มีศาลากลางน้ำ และสวนสัตว์ มีร้านอาหาร ที่จอดรถกว้างขวางไว้คอยบริการ ประชาชนนิยมไปพักผ่อนในยามว่าง และวันสุดสัปดาห์เป็นจำนวนมาก

**สนามกอล์ฟคองหงษ์** ค่ายแสนณรงค์ อำเภอหาดใหญ่ จังหวัดสงขลา ขนาด ๙ หลุม ๓๖ พาร์ สนามมีระยะชาย ๓,๔๓๓ หลา หลุม ๒,๖๗๔ หลา เปิดบริการทุกวันและยังเปิดบริการสำหรับบุคคลภายนอกด้วย สอบถามรายละเอียดเพิ่มเติมได้ที่ โทร. ๐๗๔-๒๔๓๖๐๕

**ตลาดกิมหยง** เป็นตลาดบกซึ่งเป็นสัญลักษณ์ของคนหาดใหญ่ เป็นแหล่งจำหน่ายสินค้าราคาถูกและของฝากของ

เมืองหาดใหญ่ สินค้าทั้งผลไม้และของใช้ต่าง ๆ เพื่อนำไปเป็นของฝากของขวัญในช่วงเทศกาล ตลาดกิมหยง เป็นตลาดเก่าแก่ที่มีมาตั้งแต่สมัยเริ่มก่อตั้งเมืองหาดใหญ่ นับได้ว่าเป็นตลาดที่มีบริการสินค้าครบวงจรและเอกลักษณ์เฉพาะตัวอย่างมาก

**ตลาดสันติสุข** เป็นแหล่งรวมสินค้าราคาถูกจากทั่วทุกสารทิศ จนขึ้นชื่อว่าเป็น Shopping Paradise มีสินค้าราคาถูกมากมาย

### อำเภอกระแสดินธุ์

**วัดเอกเชิงแส** ตั้งอยู่ที่ตำบลเชิงแส อำเภอกระแสดินธุ์ เดิมชื่อวัดเอก เป็นที่ประดิษฐานพระพุทธรูปทำด้วยหินปะการัง นับถือกันว่าศักดิ์สิทธิ์ ปัจจุบันหล่อปูนพอรอบพระพุทธรูปองค์เดิมไว้ มีขนาดหน้าตักกว้าง ๗๐ ซม. สูง ๑๒๐ ซม.

**บ่อน้ำศักดิ์สิทธิ์ (วัดแหลมบ่อท่อ)** ตั้งอยู่หมู่ที่ ๔ ตำบลเกาะใหญ่ อำเภอกระแสดินธุ์ จังหวัดสงขลา ห่างจากที่ว่าการอำเภอประมาณ ๗ ก.ม. เล่ากันว่า พระรูปหนึ่ง คือ “พระสินนารายณ์” และ “ขุนวิชัยพรหมศาสน์” ขรราวาสคนหนึ่งได้เดินทางจากประเทศอินเดียสู่กรุงศรีอยุธยา เป็นผู้สร้างบ่อน้ำนี้ไว้ บ่อน้ำศักดิ์สิทธิ์นี้มีน้ำสะอาดใสตลอดปี

### อำเภอบางกล่ำ

**วัดคงคาเลียบ** ตั้งอยู่ที่บ้านหนองขวน หมู่ที่ ๕ ตำบลท่าช้าง อำเภอบางกล่ำ สังกัดคณะสงฆ์มหานิกาย บนเนื้อที่ ๙ ไร่ ๒ งาน ๙๓ ตารางวา วัดคงคาเลียบนี้เป็นสถานที่ศักดิ์สิทธิ์ที่พุทธศาสนิกชนทั้งชาวไทยและชาวต่างประเทศเคารพ และนิยมไปนมัสการเพื่อสิริมงคลแก่ตัวเอง

### อำเภอรัตภูมิ

**น้ำตกโตนปลิว** เป็นน้ำตกที่สวยงามที่มีเส้นทางผ่านถนนในตำบลน้ำตก มีความสูงประมาณ ๕๐ เมตร เป็นสายน้ำลงมายังแก่งเบื้องล่าง ด้วยบรรยากาศสงบร่มรื่นจากร่มไม้และความเย็นสบายจากสายน้ำตก เหมาะมากกับการพักผ่อนหย่อนใจหรือปิกนิก

**วนอุทยานน้ำตกบริพัตร** ตั้งอยู่ในเขต อำเภอรัตภูมิ

ห่างจากอำเภอเมือง ๕๒ กิโลเมตร ตามทางหลวงหมายเลข ๔๐๖ ระหว่างกิโลเมตรที่ ๓๕-๓๖ แยกจากปากทาง ๘๐๐ เมตร เป็นน้ำตกเล็ก ๆ มีน้ำตลอดปี อยู่ท่ามกลางแมกไม้เขียวชจี เหมาะกับการเล่นน้ำ สามารถเดินขึ้นไปตามบันไดหินเรียบเขา ชั้นบนมีแอ่งน้ำเล็ก ๆ อีก ๑ แห่ง

### อำเภอสทิงพระ


**วัดเจ้ทั้งพระ** ตั้งอยู่หมู่ที่ ๔ ตำบลเจ้ทั้งพระ อำเภอสทิงพระ เป็นวัดคู่เมืองสทิงพระมาแต่โบราณ เดิมเรียกว่า “วัดสทิงพระ” ต่อมาได้มีการเรียกชื่อเพี้ยนเป็น “เป็นวัดเจ้ทั้งพระ” ห่างจากที่ว่าการอำเภอสทิงพระประมาณ ๒๐๐ เมตร” สร้างขึ้นเมื่อ พ.ศ. ๑๕๔๒ ภายในวัดมีโบราณสถานซึ่งเป็นศิลปะสมัยศรีวิชัยที่น่าสนใจ เช่น เจดีย์พระมหาธาตุ วิหารพระพุทธไสยาสน์ ภายในวิหารมีภาพวาดฝาผนังเกี่ยวกับพุทธประวัติที่ยังคงความสมบูรณ์อยู่มาก หอระฆังโบราณ วัดเจ้ทั้งพระ จะมีงานสมโภชน์พระพุทธรูปไสยาสน์และพระเจดีย์ เป็นประจำปีทุกปี ในวันแรม ๑ ค่ำ เดือน ๖

**หาดม่วงงาม** อยู่ด้านใต้หาดสทิงพระลงมา ๑๖ กม. เขตตำบลม่วงงาม อำเภอเมือง จากถนนสายสงขลา-สทิงพระ กม.ที่ ๑๘ มีทางเข้าสู่ชายหาด เป็นถนนดินลูกรังประมาณ ๑ กม. หาดทรายยาวประมาณ ๓ กม.

### อำเภอสทิงพระ

**วัดพะโคะ** หรือ วัดราชประดิษฐาน ตั้งอยู่หมู่ที่ ๖ ตำบลชุมพล อำเภอสทิงพระ จังหวัดสงขลา บริเวณเขาพัทลุง เป็นวัดที่มีความสำคัญมาทางประวัติศาสตร์ โบราณคดีศาสนา และเกี่ยวข้องกับตำนานหลวงพ่อบุญเหลือเย็นน้ำทะเลเจ็ด ตามพงศาวดารเมืองพัทลุง กล่าวว่าวัดนี้สร้างเมื่อ พ.ศ. ๒๐๕๗ และเป็น “วัดหลวง” ดังความว่า “ครั้งกาลล่วงมาราว จ.ศ. ๘๗๖ ล่วงแล้วครั้งกรุงศรีอยุธยาโบราณปรากฏว่า พระยารามรังคัลเป็นเจ้าเมืองพัทลุง ซึ่งประชาชนให้ความนับถือเป็นอันมาก สร้างประมาณ พ.ศ.๕๐๐ เล่ากันว่า วันหนึ่งมีโจรสลัดแล่นเรือเลียบมาตามฝั่ง เห็นสมเด็จพระโคะเดินอยู่มีลักษณะแปลกกว่าคนทั้งหลายจึงใคร่จะลองดี โจรสลัดจอดเรือและจับสมเด็จพระ





พะโคะไป เมื่อเรือแล่นมาได้สักครู่เกิดเหตุเรือแล่นต่อไปไม่ได้ ต้องจอดอยู่หลายวัน จนในที่สุดน้ำจืดหมดลงโจรสลัดเดือดร้อน สมเด็จพระโคะสงสาร จึงเอาเท้าซ้ายแช่ลงในน้ำทะเลเกิดเป็นประกายโชติช่วง น้ำทะเลกลายเป็นน้ำจืดโจรสลัดเกิดความเลื่อมใสศรัทธากราบไหว้ขอขมา และนำสมเด็จพะโคะขึ้นฝั่ง ตั้งแต่นั้นมาประชาชนจึงพากันไปกราบไหว้บูชากันเป็นจำนวนมาก

**อุทยานนกน้ำคูขุด** เป็นเขตห้ามล่าสัตว์ป่าทะเลสาบสงขลา ตั้งอยู่ที่บ้านคูขุด อำเภอสทิงพระ ห่างจากที่ว่าการอำเภอสทิงพระเข้าไปทางแยกประมาณ ๓ กม. ห่างจากสงขลา ๓๒ กม. มีพื้นที่ทั้งหมด ๒๗๗,๙๑๖ ไร่ ครอบคลุมพื้นที่ อำเภอเมืองสงขลา อำเภอสทิงพระ อำเภอลingsนคร อำเภอกวนเนียง และ อ.กระแสดินธุ์ และมีพื้นที่ส่วนหนึ่งติดต่อกับ อำเภอ

ปากพะยูน จ.พัทลุง จากการสำรวจของกรมป่าไม้พบว่ามีนกชนิดต่างๆ มากมายทั้งนกท้องถิ่น และนกอพยพ นกเหล่านี้จะมาอาศัยอยู่เป็นจำนวนมาก ในช่วงเดือนตุลาคม-เมษายนของทุกปี

### อำเภอระโนด

**สะพานเฉลิมพระเกียรติ** เป็นสะพานที่ยาวที่สุดในประเทศไทย ๕.๔๕๐ กม. และเชื่อมจังหวัดสงขลา กับ จังหวัดพัทลุง เป็นจุดชมวิว มีทอคอยให้ขึ้นไปชมวิวนุ่มสูงเป็นถนนที่สร้างตามแนวระหว่างทะเลน้อย กับทะเลหลวงของทะเลสาบสงขลา ช่วงที่มีจุดพักรถให้หยุดถ่ายภาพและชมความงามของทิวทัศน์โดยรอบ ในพื้นที่ตำบลบ้านขาว หมู่ที่ ๑, ๒, ๓ และ ๖ ได้รับรางวัลเกษตรกรรมกอนุรักษ์กระบือตัวอย่าง พ.ศ.๒๕๔๖



**วัดวาริป่าโมกข์** ตั้งอยู่ที่หมู่ที่ ๔ ตำบลตะเคียน อำเภอรโนด จังหวัดสงขลา เดิมชื่อว่า “วัดตะเคียนล่าง” ต่อมาเปลี่ยนชื่อเป็น “วัดวาริป่าโมกข์” แต่ชาวบ้านนิยมเรียกว่า “วัดปากบางตะเคียน”

**ตลาดน้ำคลองแดน** เป็นตลาดน้ำน้องใหม่อันดับ ที่ ๒ ของภาคใต้ ในพื้นที่ ต.คลองแดน อ.ระโนด จ.สงขลา และต่อไปยังพื้นที่ อ.หัวไทร จ.นครศรีธรรมราช

### **อำเภอเทพา**

**หาดสะกอม** อยู่ทางใต้ของเส้นทาง สงขลา-จะนะ-เทพา ห่างจากตัวเมืองสงขลา ระยะทาง ๕๓ กิโลเมตร และห่างจากอำเภอจะนะ ๑๕ กิโลเมตร มีถนนลาดยางเข้าถึงชายหาด ซึ่งมีความยาวประมาณ ๑ กิโลเมตร นับเป็นสถานที่เหมาะแก่การพักผ่อน แคมป์ปิ้ง และสามารถเช่าเรือประมงข้ามไปตกปลาที่เกาะขาม ซึ่งมีปลาชุกชุม อยู่ห่างจากฝั่งประมาณ ๒ กิโลเมตร และบริเวณหาดแห่งนี้มีอาหารทะเลสดๆ ให้เลือกมากมาย

**หมู่บ้านทำกรงนก** ตั้งอยู่ที่บ้านสะกอม ตำบลสะกอม หมู่ที่ ๒ บ้านนา ตำบลบ้านนา และหมู่บ้านหัวดิน ตำบลป่าชิง กลุ่มแม่บ้านกรงนก ก่อตั้งขึ้นในปี พ.ศ. ๒๕๓๙ เพื่อแก้ไขปัญหาการถูกเอาเปรียบจากพ่อค้าคนกลาง นอกจากนั้นยังขยายสู่การตั้งกลุ่มสัจจะออมทรัพย์และร้านค้าชุมชน กลุ่มแม่บ้านที่หมู่ ๒ บ้านนา ตำบลบ้านนา ริเริ่มประดิษฐ์โคมไฟจากกรงนกขนาดเล็ก เพื่อจำหน่ายเป็นของที่ระลึกแก่นักท่องเที่ยวและร้านค้าในอำเภอจะนะ กรงนกมีหลายขนาด สนนราคาก็ไม่แพง

### อำเภอสะบ้าย้อย

**บ่อน้ำร้อน** เป็นบ่อน้ำร้อน จำนวน ๓ บ่อ อุณหภูมิลดหลั่นกันไป อยู่ในพื้นที่ ๒ ไร่ มีพืชจำพวกเฟิร์นหลายชนิด มีประชาชนจากหลายท้องที่ไปอาบน้ำร้อนกันมาก เชื่อว่าเป็นการรักษาโรคหลายชนิด อยู่ห่างจากถ้ำตลอดประมาณ ๒.๕ กิโลเมตร มีเส้นทางสะดวก

**วัดถ้ำตลอด** ตั้งอยู่ที่บ้านถ้ำตลอด หมู่ที่ ๖ ตำบลเขาแดง อำเภอสะบ้าย้อย ห่างจากที่ว่าการอำเภอสะบ้าย้อยประมาณ ๒๕ กม. ตามถนนสาย รพช. (ต.สะบ้าย้อย-เขาแดง) วัดถ้ำตลอด สังกัดคณะสงฆ์มหานิกาย บริเวณวัดมีถ้ำสวยงามมาก เรียกว่า “ถ้ำตลอด” เป็นอุโมงค์ขนาดใหญ่ผ่านทะเลออกไปอีกปากหนึ่งของภูเขา บริเวณถ้ำมี ๓ คูหา มีพระพุทธรูปเก่าแก่ สร้างด้วยไม้ใบกปูนซีเมนต์มีอายุหลายร้อยปี วัดแห่งนี้ตั้งเมื่อ พ.ศ. ๒๒๑๙ ได้รับพระราชทานวิสุงคามสีมาตั้งแต่ พ.ศ. ๒๒๗๕ เป็นที่เคารพนับถือของราษฎรโดยทั่วไป มีพระพุทธรูปปางสมาธิ ปางไสยาสน์ทั้งขนาดเล็ก และขนาดใหญ่ ประมาณ ๑๐๐ องค์ และปากถ้ำมีรูปยักษ์ขนาดใหญ่ สูง ๖ เมตร สำหรับบริเวณถ้ำมีอากาศร่มรื่นเย็นสบายเหมาะแก่การพักผ่อนหย่อนใจ

**ถ้ำครก** ตั้งอยู่หมู่ที่ ๒ ต.คูหา อ.สะบ้าย้อย จ.สงขลา เป็นถ้ำซึ่งมีพระพุทธรูปโบราณอยู่หลายองค์เป็นแหล่งท่องเที่ยวอยู่ห่างจากตัวอำเภอ ๑๔ กิโลเมตร เส้นทางสะดวก

**ถ้ำน้ำใส** ตั้งอยู่หมู่ที่ ๓ ต.คูหา อ.สะบ้าย้อย จ.สงขลา เป็นถ้ำที่มีหินงอกหินย้อยสวยงามเหมาะแก่การท่องเที่ยว อยู่ห่างจากตัวอำเภอ ๑๕ กิโลเมตร เส้นทางสะดวก

**ถ้ำรูกงัก** เป็นถ้ำที่มีช่องทางคนไปอีกด้านหนึ่ง ระยะทาง ๒๕๐ ม. มีสภาพสวยงามเหมาะแก่การท่องเที่ยว ตั้งอยู่ที่หมู่ที่ ๕ ตำบลคูหา อำเภอสะบ้าย้อย จังหวัดสงขลา ตั้งอยู่ห่างจากตัวอำเภอสะบ้าย้อย การเดินทางเที่ยวถ้ำแห่งนี้ต้องปีนป่ายชอกหินลาดชันเล็กน้อย แต่ไม่เหนื่อยมากนัก เพราะการเดินทางทุกอย่างก้าวผ่านธรรมชาติอันอุดมสมบูรณ์และงดงามยิ่ง เป็นถ้ำที่สวยงามแห่งหนึ่ง มีลำธารไหลผ่านกลางถ้ำ มีหินงอกหินย้อยรูปร่างลักษณะต่างๆ มากมาย ถ้ำยาวประมาณ ๓๐๐ เมตร บางตอนของถ้ำมืดและบางตอนสว่าง

การเดินทางเที่ยวถ้ำแห่งนี้ต้องปีนป่ายชอกหินลาดธรรมชาติ โดยรอบถ้ำยังอุดมสมบูรณ์และงดงาม

**อุทยานแห่งชาติสันกาลาศิรี** ตั้งอยู่ที่หมู่ที่ ๒ ตำบลบาไทย อำเภอสะบ้าย้อย จังหวัดสงขลา เป็นแหล่งกำเนิดหรือต้นน้ำแม่ น้ำเทพา เป็นป่าเขาอุดมสมบูรณ์ด้วยธรรมชาติ ลำธาร น้ำตก เหมาะเป็นแหล่งท่องเที่ยว ศึกษาป่าธรรมชาติและสิ่งแวดล้อมเชิงอนุรักษ์ สัมผัสกับร่องรอยประวัติศาสตร์บ้านชีหุย อีกทั้งสัตว์ป่านานาพันธุ์ ไม่เขตร้อนชื้นตระกูลหยาขมิได้ยาก

### อำเภอนาทวี

**อุทยานแห่งชาติเขาน้ำค้าง** อุทยานแห่งชาติเขาน้ำค้าง มีพื้นที่ครอบคลุมอยู่ในท้องที่อำเภอนาทวี และอำเภอสะเดา จังหวัดสงขลา มีสภาพป่า และทรัพยากรธรรมชาติที่อุดมสมบูรณ์ ประกอบด้วยจุดเด่น ที่น่าสนใจสวยงาม เช่น น้ำตกจำนวนหลายแห่ง ทั้งยังเป็นพื้นที่ประวัติศาสตร์เป็นฐานที่มั่นและการสู้รบกับโจรจีนคอมมิวนิสต์ ที่เป็นหลักฐานให้ศึกษาถึงสถานที่และวัตถุประสงค์ของการสู้รบอันยาวนานได้ มีเนื้อที่ทั้งหมดประมาณ ๑๓๒,๕๐๐ ไร่หรือ ๒๑๒ ตารางกิโลเมตร



**อุโมงค์ประวัติศาสตร์เขาน้ำค้าง** ตั้งอยู่ในบริเวณเขาน้ำค้าง หมู่ ๑ ตำบลคลองขวาง อำเภอนาหวี จังหวัดสงขลา หรือที่รู้จักกันในนามหมู่บ้านปิยมิตร ๕ ซึ่งเป็นหมู่บ้านของอดีตจคม. ผู้กลับใจเข้าร่วมพัฒนาชาติไทยเมื่อวันที่ ๑๓ มีนาคม ๒๕๓๐ ในอดีตเคยเป็นยุทธภูมิการสู้รบมาเกือบ ๔๐ ปี มีลักษณะเป็นอุโมงค์ที่ขุดด้วยกำลังคนกว้างใหญ่และยาวที่สุดในประเทศไทย ภายในแบ่งเป็น ๓ ชั้น มีช่องทางเข้าออกหลายช่องทาง ความคดเคี้ยวขึ้นลงภายในอุโมงค์ประมาณ ๖๐๐ เมตร สามารถบรรจุคนได้ประมาณ ๒๐๐ คน ใช้เวลาขุดประมาณ ๙ ปี ปัจจุบันการเดินทางไปเยี่ยมชมอุโมงค์แห่งนี้ มีถนนลาดยางผ่าน เดินทางได้สะดวก ช่องทาง ความคดเคี้ยวขึ้นลงภายในอุโมงค์ประมาณ ๖๐๐ เมตร สามารถบรรจุคนได้ประมาณ ๒๐๐ คน ใช้เวลาขุดประมาณ ๙ ปี

**น้ำตกวังหลวงพรหม** อยู่ห่างจากที่ทำการอุทยาน ๔๕๐ เมตร เป็นน้ำตกเล็ก ๆ มีแอ่งน้ำลึกสามารถ เล่นน้ำได้

**น้ำตกโตนลาด** อยู่ด้านหลังจากที่ทำการอุทยาน ๓ ๕๐๐ เมตร เป็นน้ำตกสูง มีความลาดชันเล็กน้อย ลานเหนือน้ำตกเป็นลานหินกว้าง สามารถเล่นน้ำได้

**น้ำตกโตนตาตฟ้า** อยู่ห่างจากที่ทำการอุทยาน ๓ ๒ กิโลเมตร ถัดไปจากถนนลาดยาง ๒๐๐ เมตร ชั้นที่ ๑ น้ำตกจากหน้าผาสูงประมาณ ๑๐ เมตร ความลาดชัน ๘๐-๙๐ องศา หน้าผาใหญ่ชันน้ำตกดูสวยงาม มีลานและศาลาพักผ่อนสำหรับนักท่องเที่ยว ส่วนชั้นที่ ๒ น้ำตกจากหน้าผาใหญ่สูงประมาณ ๓๐ เมตร มีความชันประมาณ ๘๐ องศาสายน้ำที่ตกลงมากระจัดกระจายคลุมพื้นที่ข้างเคียงสวยงามมาก

### อำเภอนาหม่อม

**วัดปากอสุวรรณาราม** เป็นศาสนสถานที่เป็นศูนย์กลางการเผยแพร่พระพุทธศาสนาแก่ชาวไทยและชาวต่างประเทศโดยเฉพาะชาวมาเลเซียและสิงคโปร์เป็นอย่างดี มีพระอุโบสถที่สวยงาม และมีวิหารเจ้าแม่กวนอิมในวันเสาร์และอาทิตย์จะมีประชาชนทั้งสองประเทศเข้ามาแสวงบุญเป็นจำนวนมาก

**หลวงพ่อดำ** หลวงพ่อดำทุ่งเมรุ (บุชนียบุคคล) ชาวบ้านใน

อำเภอเรียกกันว่า พ่อท่านทุ่งเมรุหรือพ่อท่านลั่นดำ ท่านเป็นคนรุ่นเดียวกับหลวงพ่อดำวัดช้างไห้ ทำของท่านเสียข้างหนึ่งใช้ควายเป็นพาหนะ ท่านเป็นผู้ทรงวิทยาคุณ มีวาจาสิทธิ์ เดิมท่านเป็นพระธุดงค์ไม่ปรากฏหลักฐานว่าท่านมาจากที่ใดสุดท้ายมาปักกลด ณ บริเวณทุ่งเมรุหมู่ที่ ๕ ตำบลนาหม่อม จังหวัดสงขลา

### อำเภอสะเดา

**วัดถ้ำเขารูปช้าง** เริ่มก่อสร้างเมื่อต้นปี ๒๕๑๑ อยู่ตำบลปาดังเบซาร์ โดยเกิดจากจิตศรัทธาของเจ้าอาวาสรูปหนึ่งที่ได้เดินทางไปประเทศอินเดียเพื่อสักการะปูชนียสถานอันศักดิ์สิทธิ์ของชาวพุทธในหลาย ๆ ครั้ง เกิดมีจิตศรัทธาที่จะสร้างปูชนียสถานสักแห่งภายใน ๔๐ ปี โดยให้ชื่อสถานที่แห่งนี้ว่า วัดถ้ำเขารูปช้าง ประกอบกับศิษยานุศิษย์ จากประเทศสิงคโปร์ได้จัดงบประมาณเพื่อกาลครั้งนี รูปแบบอนุสรณ์สถานโพธิกายะแห่งนี้เป็นเจดีย์ ๙ องค์ ภายในประดิษฐานองค์พระพุทธรูป เป็นวัดที่ใช้ถ้ำเป็นศาสนสถาน ภายในถ้ำมีหินงอกหินย้อยอันวิจิตรงดงาม นอกจากนั้นภายในถ้ำยังแบ่งออกเป็นห้อง ๆ อีกหลายห้อง รอบ ๆ บริเวณวัดมีบรรยากาศสงบร่มรื่นมาก วัดถ้ำเขารูปช้างนี้อยู่ห่างจากตลาดปาดังเบซาร์ประมาณ ๑๓ กิโลเมตร





#### อำเภอจะนะ

**วัดขวด** หรือสถานปฏิบัติธรรมโคกสัก ตั้งอยู่หมู่ ๕ บ้านคลองทาน ตำบลบ้านแค ห่างจากอำเภอหาดใหญ่ ๕๐ กิโลเมตร วัดนี้สร้างเมื่อปี ๒๕๓๖ โดยการนำขวดเก่าหลากสีหลายรูปแบบที่ชาวบ้านบริจาค นำมาสร้างอุโบสถ โรงธรรม กุฏิ เจดีย์ ฝาผนัง กลายเป็นสถาปัตยกรรมสร้างงานวิจิตรศิลป์ที่ใหญ่ที่สุดในโลก ทำให้มีผู้มาชมเป็นจำนวนมาก ทั้งชาวไทยและชาวต่างชาติ

#### อำเภอควนเนียง

**วัดคงคาวดี (วัดปากบาง)** ตั้งอยู่ที่หมู่ที่ ๓ ตำบลรัตนภูมิ อำเภอควนเนียง จังหวัดสงขลา และมีหลวงพ่อบึงศักดิ์เป็นที่

เคารพบูชาที่มีชื่อเสียงในด้านคงกระพันซ์ชาตรี และเมตตา มหานิยมในด้านอื่นโดยหลวงพ่อบึงศักดิ์เป็นศิษย์ร่วมอาจารย์กับ อาจารย์สีแก้ว วัดไพรใหญ่ ตำบลควนรู อำเภอรัตนภูมิภายใน อุโบสถวัดคงคาวดีมีภาพเขียนจิตรกรรมฝาผนังโดยศิลปินพื้นบ้าน และครุฑหลัง ปังกันมูล วาดไว้ก่อนเสียชีวิต

**หาดปากบางภูมิ** หมู่ที่ ๓ ตำบลรัตนภูมิ อำเภอควนเนียง จังหวัดสงขลา เป็นชายหาดสาธารณะริมทะเลสาบสงขลา เป็นจุดสิ้นสุดของสายน้ำคลองภูมิ ซึ่งเป็นคลองที่ไหลมาจากเทือกเขาในเขตอำเภอรัตนภูมิ สภาพความสวยงามของชายหาดคล้าย บริเวณหาดแสนสุข ตำบลลำปำ อำเภอเมือง จังหวัดพัทลุง

#### อำเภอลingsนคร

**อุทยานธรรมเจดีย์วัดป่าขวาง** ตั้งอยู่หมู่ที่ ๕ ตำบล รำแดง อำเภอลingsนคร จังหวัดสงขลา ห่างจากอำเภอลingsนครเป็นระยะทาง ๑๒.๕ กิโลเมตร ลักษณะของอุทยาน ธรรมเจดีย์วัดป่าขวางเป็นบ่อเกิดของตำนานพุทธประวัติของ พระพุทธเจ้าและเป็นศูนย์รวมทางด้านจิตใจของชาวบ้านใน ตำบลและประชาชนทั้งชาวไทยและชาวต่างชาติ บริเวณโดย รอบมีความร่มรื่น เป็นที่สำหรับนั่งสมาธิ กรรมฐาน และเป็น ที่พักผ่อนหย่อนใจได้ดี

**หาดม่วงงาม** ตั้งอยู่หมู่ที่ ๗ ตำบลม่วงงาม อำเภอ ลingsนคร จังหวัดสงขลา มีเนื้อที่ความยาวระยะทาง ๗.๒ กิโลเมตร ห่างจากอำเภอลingsนครเป็นระยะทาง ๑๖ กิโลเมตร ลักษณะเป็นหาดทรายขาว เป็นสถานที่พักผ่อนหย่อนใจ จัด กิจกรรมต่างๆ เช่น ลอยกระทงและพักผ่อน มีนักท่องเที่ยว เวียดนามมาท่องเที่ยวอย่างต่อเนื่อง

**เจดีย์สองพี่น้อง** ตั้งอยู่ในพื้นที่ ตำบลเขาแดง อำเภอ ลingsนคร เจดีย์องค์ที่ ๑ ลักษณะเป็นเจดีย์ย่อมุมไม้สิบสอง มี สีดำ คนทั่วไปจึงเรียกว่า “เจดีย์องค์ดำ” ส่วนเจดีย์ที่สอง คือ เจดีย์องค์น้องเป็นเจดีย์ย่อมุมไม้สิบสอง มีสีขาว คนทั่วไป เรียกว่า “เจดีย์องค์ขาว”

**หาดทรายแก้ว (หาดแก้วจุลดิศ)** ตั้งอยู่หมู่ที่ ๒ ตำบล ชิงโค อำเภอลingsนคร จังหวัดสงขลา มีลักษณะเด่นคือ หาดทรายกระทบแสงอาทิตย์ทำให้เกิดแสงประกายที่สวยงาม

บรรจบกับสวนสนตลอดแนวชายหาด

### อำเภอคลองหอยโข่ง

**น้ำตกผาดำ** เป็นแหล่งท่องเที่ยวเชิงอนุรักษ์ ตั้งอยู่ที่ ๖ ตำบลคลองหอยโข่ง อำเภอคลองหอยโข่ง จังหวัดสงขลา น้ำตกเป็นแหล่งท่องเที่ยวใหม่ของจังหวัดสงขลาที่กำลังพัฒนา น้ำตกแห่งนี้อยู่ในบริเวณผืนป่าเขาแก้วซึ่งเป็นป่าต้นน้ำที่สำคัญอีกแห่งหนึ่งของจังหวัด อดีตเคยเป็นพื้นที่สีแดง เป็นที่ยึดครองของพรรคคอมมิวนิสต์ ประกอบกับสภาพความเป็นป่าใหญ่ดิบชื้นไม่สะดวกในการเดินทาง ทำให้น้ำตกผาดำยังไม่เป็นที่รู้จัก

**พระใหญ่วัดปลักคล้า** ตั้งอยู่ในบริเวณวัดปลักคล้า หมู่ที่ ๕ ตำบลโคกม่วง อำเภอคลองหอยโข่ง จังหวัดสงขลา ขนาดองค์พระ หน้าตักกว้าง ๘ เมตร สูง ๑๒ เมตร วิหารประธาน กว้าง ๔๕ ยาว ๓๕ เมตร ระยะห่างจากที่ว่าการอำเภอคลองหอยโข่ง ๗ กิโลเมตร มีสถานที่สงบ ร่มรื่น เหมาะแก่การพักผ่อน

**อ่างเก็บน้ำคลองทลา** อ่างเก็บน้ำคลองทลา มีขนาดปริมาณน้ำ ๒๑.๔๒ ล้าน ลบ.ม.เหมาะสำหรับที่พักผ่อน และชมทิวทัศน์ที่สวยงาม

ที่มา : สำนักงานท่องเที่ยวและกีฬาจังหวัดสงขลา



**ปฏิทินกิจกรรมประจำปี ๒๕๕๖-๒๕๕๗ (๑ ตุลาคม ๒๕๕๖ - ๓๑ ธันวาคม ๒๕๕๗)**

| วัน เดือน ปี                                 | ชื่อแผนงาน โครงการ กิจกรรม  | สถานที่ดำเนินงาน   | ผู้รับผิดชอบ/หน่วยงาน (ในสังกัด)<br>(โทรศัพท์/โทรสาร/E-mail Address)   | หมายเหตุ |
|--|---|--|--|----------|
| มกราคม<br>ของทุกปี                           | เทศกาลตรุษจีน<br>(Chinese New Year Festival)  | ณ โรงเรียนศรีนคร<br>อ.หาดใหญ่                                    | - สมาพันธ์ธุรกิจการท่องเที่ยวจังหวัด<br>สงขลา ๐๗๔-๔๓๔๔๙๐-๖ ,<br>สทกจ.สงขลา ๐๗๔-๓๑๑๕๗๓<br><br>- เทศบาลนครหาดใหญ่ ๐๗๔-๒๐๐๐๐๐<br><br>- ชมรม สมาคม และมูลนิธิต่าง ๆ ใน<br>จังหวัดสงขลา |          |
| กุมภาพันธ์<br>ของทุกปี                       | - งานประเพณีแห่พระสะเดาะ<br>เคราะห์ (Annual Procession of<br>Buddha Image Festival)<br><br>- งานอนุรักษ์มรดกไทย | - สวนสาธารณะ<br>เทศบาลนครหาดใหญ่<br><br>- สนามหน้า อบจ.<br>สงขลา | - มูลนิธิมิตรภาพสามัคคี (ท่งเซียเซี่ยงตึ้ง)<br>๐๗๔-๒๓๗๖๑๓<br><br>- องค์การบริหารส่วนจังหวัดสงขลา   |          |
| สัปดาห์สุดท้าย<br>ของเดือนมีนาคม<br>ของทุกปี | วีงผลัดอ่าวไทยสู่อันดามัน สงขลา-<br>สตูล (Thai Gulf Andaman Song-<br>khla-Satun)                                | บริเวณ แหลมสมิหลา<br>จ.สงขลา ถึงท่าเรือปาก<br>บารา จ.สตูล        | - สทกจ.สงขลา ๐๗๔-๓๑๑๕๗๓ ,<br>สทกจ.สตูล ๐๗๔-๗๑๑๒๒๕  |          |
| ๑๑-๑๓ เมษายน<br>ของทุกปี                     | - หาดใหญ่ มิดไนท์ สงกรานต์<br>(Hatyai Midnight Songkran)  | ณ.นิพัทธ์อุทิศ ๓ ,<br>ณ.เสนาหอนุสรณ์<br>อ.หาดใหญ่                | - สมาพันธ์ธุรกิจการท่องเที่ยวจังหวัด<br>สงขลา ๐๗๔-๔๓๔๔๙๐-๖ ,<br>สทกจ.สงขลา ๐๗๔-๓๑๑๕๗๓<br><br>- เทศบาลนครหาดใหญ่ ๐๗๔-๒๐๐๐๐๐<br><br>- อบจ ๐๗๔-๓๐๓๑๐๐                                 |          |
|  | - วอลเลย์บอลชายหาด  | หาดสมิหลา อ.เมือง  | - องค์การบริหารส่วนจังหวัดสงขลา<br>๐๗๔-๓๑๑๕๗๓  |          |
| พฤษภาคม<br>ของทุกปี                          | เทศกาลอาหาร ๒ ทะเล<br>(Songkhla Seafood Festival)   | บริเวณสระบัว<br>แหลมสมิหลา<br>อ.เมืองสงขลา                       | เทศบาลนครสงขลา ๐๗๔-๓๑๑๐๑๕  |          |
| มิถุนายน<br>ของทุกปี                         | มหกรรมลดราคาสินค้า (Amazing<br>Thailand Grand Sale)   | ณ ห้างสรรพสินค้า ,<br>ร้านค้าทั้งหมด<br>ในจังหวัดสงขลา           | ห้างสรรพสินค้า และร้านค้าทั้งหมดใน<br>จังหวัดสงขลา   |          |

| วัน เดือน ปี                                  | ชื่อแผนงาน โครงการ กิจกรรม  | สถานที่ดำเนินงาน  | ผู้รับผิดชอบ/หน่วยงาน (ในสังกัด)   | หมายเหตุ |
|---|---|---|--|----------|
| กรกฎาคม<br>ของทุกปี                           | งานกาชาดจังหวัดสงขลา<br>(Songkhla Red Cross Fair)                               | บริเวณสระบัว<br>แหลมสมิหลา  | สนง.กาชาดจังหวัดสงขลา<br>๐-๗๔๓๑-๓๒๐๖, ๐-๗๔๓๑-๒๐๑๖  |          |
| สิงหาคมของทุกปี                               | - งานวัฒนธรรมสัมพันธ์<br>(Cultural Relations Fair)<br>- งานวันเกษตร             | - บริเวณ มหาวิทยาลัย<br>ราชภัฏสงขลา<br>- บริเวณมหาวิทยาลัย<br>สงขลานครินทร์ (มอ.)                       | - มหาวิทยาลัยราชภัฏสงขลา<br>๐๗๔-๓๓๖๕๓๓<br>- มหาวิทยาลัยสงขลานครินทร์ (มอ.)   |          |
| สัปดาห์สุดท้าย<br>ของเดือนสิงหาคม<br>ของทุกปี | สสส. สงขลามาราธอนนานาชาติ<br>(Thai Health Songkhla Marath<br>on International)  | บริเวณสวน<br>ประวัติศาสตร์<br>พลเอกเปรม<br>ติณสูลานนท์  | - สทกจ. สงขลา ๐๗๔-๓๑๑๕๗๓ ,<br>อบจ ๐๗๔-๓๐๓๑๐๐ ,<br>องค์กรปกครองส่วนท้องถิ่น<br>๐๗๔-๓๑๑๗๔๗ , ๐๗๔-๓๒๔๑๑๑ ,<br>๐๗๔-๓๒๗๐๘๒ , ๐๗๔-๓๒๗๔๓๕   |          |
| กันยายนของทุกปี                               | สุดปลายทางที่หาดใหญ่ (Hatyai is<br>Your Destination Fair)                       | บริเวณบึงศรีภูวนารถ<br>อ.หาดใหญ่  | - สมาพันธ์ธุรกิจการท่องเที่ยวจังหวัด<br>สงขลา ๐๗๔-๔๓๔๔๙๐-๖<br>- เทศบาลนครหาดใหญ่ ๐๗๔-๒๐๐๐๐๐  |          |
| ตุลาคมของทุกปี                                | ประเพณีลากพระและตักบาตรเทโว<br>(Songkhla Lark Phra & Tak Bart<br>Devo Festival) | เชิงบันไดเขาตังกวน,<br>บริเวณสระบัว   | เทศบาลนครสงขลา ๐๗๔-๓๑๑๐๑๕  |          |
| ตุลาคมของทุกปี                                | เทศกาลกินเจ<br>(Hatyai Vegetarian Festival)                                     | บริเวณสวนหย่อม<br>ศุภสารรังสรรค์<br>ตรงข้ามมูลนิธิ<br>ท่งเซียเซี่ยงตึ้ง<br>อำเภอหาดใหญ่<br>จังหวัดสงขลา | - สมาพันธ์ธุรกิจการท่องเที่ยว<br>จังหวัดสงขลา ๐๗๔-๔๓๔๔๙๐-๖,<br>ททท.หาดใหญ่ ๐-๗๔๒๓-๑๐๕๕,<br>๐-๗๔๒๓-๘๕๑๘, ๐-๗๔๒๔-๓๗๔๗,<br>สทกจ.สงขลา ๐๗๔-๓๑๑๕๗๓ ,<br>เทศบาลนครหาดใหญ่ ๐๗๔-๒๐๐๐๐๐<br>- ชมรม สมาคม และมูลนิธิหาดใหญ่<br>๐๗๔-๒๓๔๖๘๐-๑ |          |
| พฤศจิกายน<br>ของทุกปี                         | ประเพณีลอยกระทง<br>(Loi Krathong Festival)                                      | บริเวณสระบัว,<br>สวนสาธารณะเทศบาล<br>นครหาดใหญ่,<br>ม.ราชภัฏสงขลา                                       | - เทศบาลนครหาดใหญ่ ๐๗๔-๒๐๐๐๐๐,<br>เทศบาลนครสงขลา ๐๗๔-๓๑๑๐๑๕,<br>ม.ราชภัฏสงขลา ๐๗๔-๓๓๖๕๓๓   |          |
| ๒๙-๓๑ ธันวาคม<br>ของทุกปี                     | ไนท์พาราไดส์หาดใหญ่เคาท์ดาวน์<br>(Night Paradise and Hatyai<br>Countdown)       | ถ.ธรรมนูวิถี,<br>ถ.นิพัทธ์อุทิศ ๓,<br>ถ.เสนห์อนุสรณ์,<br>ถ.กิมประดิษฐ์                                  | - สมาพันธ์ธุรกิจการท่องเที่ยว<br>จังหวัดสงขลา ๐๗๔-๔๓๔๔๙๐-๖,<br>สทกจ.สงขลา ๐๗๔-๓๑๑๕๗๓,<br>- เทศบาลนครหาดใหญ่ ๐๗๔-๒๐๐๐๐๐,<br>- อบจ ๐๗๔-๓๐๓๑๐๐  |          |

ที่มา : สำนักงานท่องเที่ยวและกีฬาจังหวัดสงขลา



# ยุทธศาสตร์การพัฒนา จังหวัดสงขลา ปี ๒๕๕๗



วิสัยทัศน์จังหวัดสงขลา ปี ๒๕๕๗

“สงขลา เศรษฐกิจมีเสถียรภาพ ทรัพยากรธรรมชาติยั่งยืน ประชาชนมีคุณภาพชีวิตที่ดี”

เป้าประสงค์รวม : ประชาชนในจังหวัดสงขลามีคุณภาพชีวิตที่ดี และมั่นคง

### ประเด็นยุทธศาสตร์ที่ ๑ :

พัฒนาภาคการเกษตร อุตสาหกรรม การค้าการลงทุน การท่องเที่ยวและบริการ เพื่อสร้างความเติบโตทางเศรษฐกิจอย่างมีเสถียรภาพ

**เป้าประสงค์ :** เศรษฐกิจขยายตัว และประชาชนมีรายได้เพิ่มขึ้น

**ตัวชี้วัด :**

| ตัวชี้วัด   | ค่าเป้าหมาย |      |      |      |           | เจ้าภาพหลัก   |
|---|-------------|------|------|------|-----------|---|
|   | ๒๕๕๗        | ๒๕๕๘ | ๒๕๕๙ | ๒๕๖๐ | ๒๕๕๗-๒๕๖๐ |   |
| ๑. ร้อยละที่เพิ่มขึ้นต่อปีของมูลค่าผลิตภัณฑ์มวลรวมของจังหวัด (GPP)        | ๓.๓         | ๓.๕  | ๓.๗  | ๓.๙  | ๓.๖       |   |
| ๒. ร้อยละที่เพิ่มขึ้นต่อปีของรายได้สุทธิทางการเกษตรของเกษตรกรต่อครัวเรือน | ๕           | ๕    | ๕    | ๕    | ๕         | สนง.เกษตรและสหกรณ์จังหวัด/<br>สนง.เกษตรจังหวัด/สนง.<br>เศรษฐกิจการเกษตร |
| ๓. ร้อยละที่เพิ่มขึ้นต่อปีของมูลค่าการค้าและการลงทุนในจังหวัด             |             |      |      |      |           | สนง.อุตสาหกรรมจังหวัด/สนง.<br>พาณิชย์จังหวัด                            |
| ๓.๑ มูลค่าการค้าชายแดน  | ๔.๗         | ๔.๗  | ๔.๗  | ๔.๗  | ๔.๗       |   |
| ๓.๒ มูลค่าการลงทุน  | ๑.๕         | ๑.๕  | ๑.๕  | ๑.๕  | ๑.๕       |   |
| ๔. ร้อยละที่เพิ่มขึ้นของรายได้จากการท่องเที่ยว                            | ๒           | ๒    | ๒    | ๒    | ๒         | สนง.การท่องเที่ยวและกีฬา<br>จังหวัด                                     |

**กลยุทธ์ :**

- ส่งเสริมกระบวนการผลิตสินค้าเกษตรอย่างครบวงจร
- ส่งเสริมและพัฒนาอุตสาหกรรมยางพารา อาหารทะเล และฮาลาลให้เป็นศูนย์กลางระดับภูมิภาค
- พัฒนาการคมนาคมขนส่ง และระบบการจัดการโลจิสติกส์ (Logistics)
- พัฒนาการท่องเที่ยวเชิงวัฒนธรรมและเชิงธุรกิจ

**ประเด็นยุทธศาสตร์ที่ ๒ :**

เสริมสร้างความมั่นคง และความปลอดภัยในชีวิตและทรัพย์สินของประชาชน

**เป้าประสงค์ :** ประชาชนมีความปลอดภัยในชีวิตและทรัพย์สินเพิ่มขึ้น

**ตัวชี้วัด :**

| ตัวชี้วัด  | ค่าเป้าหมาย |      |      |      |             | เจ้าภาพหลัก   |
|--|-------------|------|------|------|-------------|---|
|  | ๒๕๕๗        | ๒๕๕๘ | ๒๕๕๙ | ๒๕๖๐ | ๒๕๕๗ - ๒๕๖๐ |   |
| ๑. จำนวนของหมู่บ้าน/ชุมชน ที่ได้รับการพัฒนาให้เป็นชุมชนเข้มแข็ง                      | ๒๐          | ๒๔   | ๒๙   | ๓๔   | ๑๐๗         | (สนง.พัฒนาชุมชนจังหวัด./ศพส.จ./สนง.ป.ก.)<br>(ปี ๕๕ มีจำนวน ๕๒ หมู่บ้าน) |
| ๒. จำนวนหมู่บ้าน/ชุมชนที่เป็นพื้นที่เขตอิทธิพลของกลุ่มก่อเหตุรุนแรงลดลงในพื้นที่เดิม | ๔           | ๑๐   | ๑๕   | ๑๕   | ๔๔          | ที่ทำการปกครองจังหวัด<br>(กลุ่มงานความมั่นคง)                           |
| ๓. ร้อยละของหมู่บ้าน/ชุมชนที่ปรากฏข้อมูลข่าวสารยาเสพติดได้รับการแก้ไขปัญหา           | ๘๐          | ๘๕   | ๙๐   | ๙๕   | ๙๕          | ศพส.จ. และ ศพส.อ.   |

**กลยุทธ์ :**

- ส่งเสริม พัฒนาศักยภาพและขีดความสามารถของชุมชนในการบริหารจัดการเพื่อให้เป็นหมู่บ้าน/ชุมชนเข้มแข็ง
- สร้างความเชื่อมั่นให้ประชาชนมีความมั่นคง ปลอดภัย และปกป้องสถาบันหลักของชาติ
- เพิ่มประสิทธิภาพการป้องกันปราบปรามและบำบัดรักษา ยาเสพติด

### ประเด็นยุทธศาสตร์ที่ ๓ :

พัฒนาคุณภาพชีวิตของประชาชนบนฐานวัฒนธรรมหลากหลาย

เป้าประสงค์ : ประชาชนมีคุณภาพชีวิตที่ดีบนวิถีความพอเพียงตามเกณฑ์วัดความสุขมวลรวม

ตัวชี้วัด :

| ตัวชี้วัด  | ค่าเป้าหมาย |      |      |      |             | เจ้าภาพหลัก   |
|--|-------------|------|------|------|-------------|---|
|  | ๒๕๕๗        | ๒๕๕๘ | ๒๕๕๙ | ๒๕๖๐ | ๒๕๕๗ - ๒๕๖๐ |   |
| ๑. จำนวนที่เพิ่มขึ้นของแหล่งเรียนรู้ที่ได้มาตรฐาน  | ๑๖          | ๒๐   | ๒๔   | ๒๘   | ๘๘          | สนง.พัฒนาชุมชนจังหวัด., สนง.เกษตรจังหวัด, สนง.ส่งเสริมการศึกษานอกระบบและการศึกษาตามอัธยาศัยจังหวัดสงขลา |
| ๒. จำนวนที่เพิ่มขึ้นของหมู่บ้านเศรษฐกิจพอเพียงต้นแบบ   | ๑๖          | ๑๙   | ๒๓   | ๒๕   | ๘๓          | สนง.พัฒนาชุมชนจังหวัด   |
| ๓. ร้อยละผลสัมฤทธิ์ทางการเรียนกลุ่มสาระหลัก จากการทดสอบทางการศึกษาขั้นพื้นฐานเพิ่มขึ้นเมื่อเทียบกับปีที่ผ่านมา | ๓           | ๓    | ๓    | ๓    | ๓           | สพป.สข. ๑, ๒, ๓   |
| ๔. จำนวนที่เพิ่มขึ้นของสถานศึกษา ส่งเสริมการจัดการศึกษาด้านภาษา (สพฐ.)   | ๕           | ๗    | ๑๐   | ๑๕   | ๓๗          | สพป.สข. ๑, ๒, ๓   |
| ๕. ร้อยละที่ลดลงของอัตราทารกแรกเกิดมีน้ำหนักน้อยกว่า ๒,๕๐๐ กรัม  | ๑           | ๑.๕  | ๒    | ๒    | ๑.๕         | สนง.สาธารณสุขจังหวัด  |

### กลยุทธ์ :

- ๑.พัฒนาคุณภาพชีวิตของประชาชนให้มีความสุขทั้งทางด้านร่างกายและจิตใจภายใต้หลักปรัชญาของเศรษฐกิจพอเพียง
- ๒.ส่งเสริมและพัฒนาคุณภาพการศึกษา
- ๓.ส่งเสริมการนำผลการวิจัยและองค์ความรู้ (Best Practice) มาเพิ่มศักยภาพการเรียนรู้และพัฒนาอาชีพของประชาชน
- ๔.ส่งเสริมการจัดการศึกษาด้านภาษา
- ๕.ส่งเสริมการมีส่วนร่วมในการอนุรักษ์และสืบทอด ด้านศาสนา ศิลปะ วัฒนธรรม เพื่อเสริมสร้างภูมิคุ้มกันทางสังคม

**ประเด็นยุทธศาสตร์ที่ ๔ :**

อนุรักษ์และฟื้นฟูทรัพยากรธรรมชาติและสิ่งแวดล้อม เพื่อเป็นฐานการพัฒนาอย่างยั่งยืน

**เป้าประสงค์ :** สร้างคุณภาพสิ่งแวดล้อมที่ดีให้ประชาชน และรักษาฐานทรัพยากรธรรมชาติให้สมดุล

**ตัวชี้วัด :**

| ตัวชี้วัด  | ค่าเป้าหมาย |      |      |      |             | เจ้าภาพหลัก  |
|--|-------------|------|------|------|-------------|--|
|  | ๒๕๕๗        | ๒๕๕๘ | ๒๕๕๙ | ๒๕๖๐ | ๒๕๕๗ - ๒๕๖๐ |  |
| ๑. ร้อยละของพื้นที่ป่าอนุรักษ์ที่ถูกบุกรุก<br>ลดลง                             | ๐.๒         | ๐.๑๘ | ๐.๑๕ | ๐.๑๒ | ๐.๑๒        | สนง.ทรัพยากรธรรมชาติและ<br>สิ่งแวดล้อมจังหวัดสงขลา |
| ๒. ร้อยละของจำนวนสถานีที่มีคุณภาพน้ำ<br>ของลำน้ำในพื้นที่วิกฤตดีขึ้นกว่าเดิม   | ๕           | ๑๐   | ๒๐   | ๓๐   | ๓๐          |  |
| ๓. จำนวนพื้นที่ชายเลน/ชายหาด/ชายฝั่ง<br>ได้รับการอนุรักษ์และฟื้นฟู (ไร่)       | ๕๐๐         | ๕๕๐  | ๖๐๐  | ๖๕๐  | ๒,๓๐๐       |  |
| ๔. จำนวนครัวเรือนในพื้นที่ที่ได้รับการป้องกัน<br>เกิดความเสียหายจากอุทกภัยลดลง | ๕๐๐         | ๕๐๐  | ๕๐๐  | ๕๐๐  | ๒,๐๐๐       | สนง.ป้องกันและบรรเทา<br>สาธารณภัยจังหวัดสงขลา      |

**กลยุทธ์ :**

๑. ส่งเสริมการบริหารจัดการน้ำอย่างบูรณาการ
๒. ส่งเสริมและสนับสนุนการอนุรักษ์และฟื้นฟูทรัพยากรธรรมชาติและ การใช้พลังงานทดแทน
๓. ฟื้นฟูลุ่มน้ำทะเลสาบสงขลา
๔. ส่งเสริมและพัฒนาการจัดการสิ่งแวดล้อมสู่การเป็นเมืองน่าอยู่ (Green City)

วิสัยทัศน์ จังหวัดสงขลา ๒๕๕๘-๒๕๖๑

วิสัยทัศน์ “สงขลา ศูนย์กลางการค้า อุตสาหกรรมเกษตร ท่องเที่ยว เมืองสีเขียว ประชาชนมีคุณภาพ สู้อาเซียน”

#### พันธกิจ

๑. พัฒนาเศรษฐกิจ การค้า การท่องเที่ยว อุตสาหกรรมเกษตร เพื่อรองรับการเป็นประตูสู่อาเซียน
๒. พัฒนาสงขลาให้ประชาชนมีความมั่นคง ปลอดภัย
๓. พัฒนาสงขลาให้เป็นสังคมแห่งการเรียนรู้ตลอดชีวิต ประชาชนมีคุณภาพ
๔. จัดการทรัพยากรธรรมชาติและสิ่งแวดล้อม เพื่อเป็นฐานการผลิตและการพัฒนาอย่างยั่งยืน

ประเด็นยุทธศาสตร์ที่ ๑ : พัฒนาภาคการเกษตร อุตสาหกรรม การค้า การลงทุน การท่องเที่ยวและบริการ เพื่อสร้างความเจริญเติบโตทางเศรษฐกิจอย่างมีเสถียรภาพ

ประเด็นยุทธศาสตร์ที่ ๒ : เสริมสร้างความมั่นคงและความปลอดภัยในชีวิตและทรัพย์สินของประชาชน

ประเด็นยุทธศาสตร์ที่ ๓ : พัฒนาคุณภาพชีวิตของประชาชนบนฐานความรู้และพหุวัฒนธรรม

ประเด็นยุทธศาสตร์ที่ ๔ : อนุรักษ์และฟื้นฟูทรัพยากรธรรมชาติและสิ่งแวดล้อมอย่างสมดุล

# ปัญหาสำคัญของจังหวัดสงขลา



## ๑. ปัญหายาเสพติด

จังหวัดสงขลาเป็นจังหวัดซึ่งมีนักท่องเที่ยวเข้ามาเที่ยวจำนวนมาก กอปรกับมีพื้นที่ติดต่อกับประเทศเพื่อนบ้าน คือ ประเทศมาเลเซีย ทำให้มีการลักลอบนำเข้าและส่งออกของยาเสพติด การจำหน่ายและการแพร่ระบาดผ่านเข้ามาทางด้านศุลกากรสะเดา และปาดังเบซาร์ อำเภอสะเดา จังหวัดสงขลา โดยนักท่องเที่ยวชาวมาเลเซีย นักค้าชาวมาเลเซียร่วมกับหญิงไทยที่ประกอบอาชีพในสถานบริการ/สถานบันเทิงในพื้นที่ นอกจากนี้ ยังมีความเชื่อมโยงกับนักค้ายาเสพติดในพื้นที่ชายแดนภาคเหนือ ภาคตะวันออกเฉียงเหนือ ภาคกลาง กรุงเทพฯ โดยมีนักค้ายาเสพติดขายปลีกและส่งทางพื้นที่ จังหวัดพัทลุง ตรัง สตูล และอำเภอต่างๆ ในพื้นที่จังหวัดสงขลา ทำให้มีการลักลอบจำหน่ายอยู่อย่างต่อเนื่อง ปัญหายาเสพติดยังคงขยายตัวและกระทบต่อความมั่นคงทั้งทางเศรษฐกิจและสังคมกลุ่มผู้ค้าทั้งรายเก่า รายใหม่ ยังคงพยายามลักลอบนำยาเสพติดออกมาจำหน่ายอยู่ตลอดเวลา



ปัญหายาเสพติดเป็นปัญหาสำคัญ ที่ยังคงอยู่กับภาคใต้ นับตั้งแต่อดีตจนถึงปัจจุบัน ลักษณะของปัญหามีความเกี่ยวข้องกับสภาพเศรษฐกิจและสังคมของภาคใต้ ยิ่งสถานการณ์ปัจจุบัน สังคมมีความวุ่นวาย สับสน ความไม่สงบ และความไม่เป็นอันหนึ่งอันเดียวกันของคนในสังคมยิ่งส่งผลให้ปัญหา ยาเสพติดรุนแรงและสลับซับซ้อนมากยิ่งขึ้น ยาเสพติดในพื้นที่จังหวัดสงขลามีปัญหา คือ

### ๑. ปัญหาการนำเข้า

- จากภายนอกประเทศ รูปแบบการนำเข้ามีทั้งนำเข้า มาพร้อมตัวบุคคล เพื่อนำมาแบ่งจำหน่ายให้กับลูกค้าและ ชุกซ่อนมาในรถยนต์ส่วนบุคคล เป็นการนำเข้ามาทางด่าน พรมแดนสะเดา อำเภอสะเดาจังหวัดสงขลา

- จากภายในประเทศ รูปแบบการนำเข้ามีทั้งการนำ เข้ามาพร้อมตัวบุคคล การลำเลียงขนส่งมาทางรถโดยสาร การซุกซ่อนในรถยนต์ส่วนบุคคลและในรูปแบบไปรษณีย์ภัณฑ์

### ๒. ปัญหาการส่งออก

การส่งออกยาเสพติดไปยังประเทศเพื่อนบ้าน ได้แก่ กัมพูชา อดแท่งเพื่อนำไปจำหน่ายในประเทศมาเลเซีย โดย ชุกซ่อนภายในช่องเก็บสัมภาระท้ายรถยนต์ส่วนบุคคลผ่าน ไป ประเทศมาเลเซียทางด่านพรมแดนสะเดา อำเภอสะเดาจังหวัด สงขลา ส่วนยาเสพติดประเภทอื่นยังไม่ปรากฏข่าวสารว่ามี การส่งออก

### ๓. ปัญหาด้านการค้า

ยาเสพติดที่มีการค้ามากที่สุด ๓ อันดับแรก ได้แก่ ยาบ้า, พิษกระท่อม และไอซ์ และพื้นที่การค้ายาเสพติดที่ สำคัญได้แก่ เขตเทศบาลนครหาดใหญ่ เช่น ชุมชนจันทร์วิโรจน์ ชุมชนพลพิชัย ชุมชนหาดใหญ่ใน อำเภอสะเดา ได้แก่ หมู่ที่ ๗ บ้านดำนนอก (ไทย-จังโหลน) ตำบลสำนักขาม สำนักแก้ว ปริก พังลา และชุมชนในเขตเทศบาลชุมชนหลังมัสยิด ตำบล ปาดังเบซาร์ อำเภอเมืองสงขลา ได้แก่ แหล่งชุมชนในเขต



เทศบาลนครสงขลา, ต.พะวง

#### **๔. ปัญหาด้านการแพร่ระบาด**

ยาเสพติดที่มีการแพร่ระบาดมากที่สุด ๓ อันดับแรก ได้แก่ ยาบ้า พิษกระท่อม และไอซ์ เมื่อมีการพิจารณาจากสถิติการจับกุมคดียาเสพติดแยกตามชนิดยาเสพติดพบว่า ไอซ์ มีแนวโน้มการค้าและการแพร่ระบาดเพิ่มขึ้นเป็นเท่าตัว พื้นที่ที่มีการแพร่ระบาดของยาเสพติด แบ่งได้ดังนี้

- พื้นที่อำเภอที่ปรากฏข่าวสารยาเสพติดชุก ได้แก่ อ.เมืองสงขลา หาดใหญ่ สะเดา สิงหนคร จะนะ เทพา นาทวี และรัตภูมิ

- พื้นที่อำเภอที่ปรากฏข่าวสารยาเสพติดปานกลาง ได้แก่ อ.ระโนด สะบ้าย้อย นาทวี บางกล่ำ คลองหอยโข่ง ควนเนียง

- พื้นที่อำเภอที่ปรากฏข่าวสารยาเสพติดเบาบาง ได้แก่ อ.สทิงพระ และ กระแสสินธุ์

แนวโน้มสถานการณ์ยาเสพติดในพื้นที่จังหวัดสงขลา

- ไอซ์ เป็นยาเสพติดที่ต้องมีการเฝ้าระวัง พบว่าสถิติการจับกุมไอซ์เพิ่มขึ้นมากเป็นเท่าตัวและมีแนวโน้มเพิ่มขึ้นอย่างต่อเนื่อง

- ยาบ้า ยังคงเป็นยาเสพติดที่มีการค้าและแพร่ระบาดในทุกพื้นที่ ส่วนใหญ่จะเป็นการค้าและการแพร่ระบาดควบคู่กับไอซ์ เนื่องจากกลุ่มผู้ใช้เป็นกลุ่มเดียวกัน มีสารออกฤทธิ์ตัวเดียวกัน ผู้เสพจึงสามารถซื้อมาเสพทดแทนกันได้

- พิษกระท่อม ยังคงเป็นยาเสพติดที่มีการค้าและการแพร่ระบาดมากในพื้นที่ โดยเป็นอันดับ ๒ รองจากยาบ้า

- จังหวัดสงขลา ยังคงเป็นพื้นที่ที่ควรเฝ้าระวังเป็นพิเศษด้านการค้าและการแพร่ระบาด เนื่องจากมีสถิติการจับกุมและสถิติการนำเข้าการบำบัดรักษามากที่สุดในพื้นที่ภาคใต้ตอนล่าง

#### **แนวทางการแก้ไขปัญหายาเสพติด**

จังหวัดสงขลา ได้ดำเนินการแก้ไขปัญหายาเสพติดตามนโยบายรัฐบาลและยุทธศาสตร์พลังแผ่นดินเอาชนะยาเสพติด โดยใช้กลยุทธ์ ๗ แผน ๔ ปรับ ๓ หลัก ๖ เร่ง ขับเคลื่อนงานยาเสพติดและใช้ผู้นำสี่เสาหลักในพื้นที่ เป็นองค์กรขับเคลื่อนในการสร้างจิตสำนึกของครอบครัวแล้วนำไปสู่ชุมชน โดยมี

กิจกรรมที่สำคัญ ๆ ได้แก่

๑. การรณรงค์ประชาสัมพันธ์อย่างต่อเนื่องในการป้องกันและแก้ไขปัญหายาเสพติด

๒. การให้ผู้นำท้องถิ่น กำนัน ผู้ใหญ่บ้าน ผู้นำศาสนา องค์กรปกครองส่วนท้องถิ่น เข้าไปมีบทบาทในการเฝ้าระวังป้องกัน รวมทั้งการสร้างเครือข่ายเฝ้าระวังยาเสพติดในระดับหมู่บ้าน ตำบล

๓. จัดตั้งผู้ประสานพลังแผ่นดิน ๒๕ ตาสับปะรด ทุกหมู่บ้าน/ชุมชน โดยแบ่งความรับผิดชอบดูแลแต่ละครอบครัวตามความเหมาะสม เช่น ๑ คน รับผิดชอบ ๑๕ หลังคาเรือน

๔. จัดตั้งคณะทำงานภาคประชาสังคมในการป้องกันและแก้ไขปัญหายาเสพติดของจังหวัดสงขลา และคณะทำงานภาคประชาสังคมในพื้นที่อำเภอทุกอำเภอ

๕. การประชาคมค้นหา ผู้ค้า/ผู้เสพ/ผู้ติด เพื่อให้เลิกพฤติกรรม หรือดำเนินการตามกฎหมาย รวมทั้งนำเข้าบำบัดรักษา

๖. จัดตั้งคณะทำงานระดับจังหวัด โดยมี รอง ผวจ.ที่ได้รับมอบหมาย ผู้บังคับการตำรวจ ปลัดจังหวัด นายแพทย์สาธารณสุข และหัวหน้าส่วนราชการที่เกี่ยวข้อง เพื่อประชุมหาแนวทาง พบปะ มอบนโยบาย

๗. ลงสัตยาบันกับนายอำเภอท้องที่ ให้ผู้ใหญ่บ้าน ประธานชุมชนผู้เป็นหัวหน้าชุดจัดทำคำรับรองกับนายอำเภอท้องที่ในการป้องกันและแก้ไขปัญหายาเสพติด

๘. การติดตามผู้เสพ/ผู้ติดยาเสพติดจากค่ายบำบัด/ปรับเปลี่ยนพฤติกรรม ศพส.จ. ได้แต่งตั้งคณะทำงานในระดับจังหวัด โดยมี รอง ผวจ.ร่วมกับส่วนราชการที่เกี่ยวข้อง ออกติดตาม และแจ้งให้ ศพส.อ.ทุกแห่ง ติดตามผลหลังการบำบัดรักษา

๙. การติดตามและประเมินผล ผวจ.แต่งตั้งรอง ผวจ. หัวหน้าส่วนระดับจังหวัด ทำหน้าที่ติดตามการดำเนินงานว่ามีปัญหาอุปสรรคประการใดบ้าง เพื่อนำมาเป็นข้อมูลข้อเท็จจริง ประกอบการพิจารณาหาแนวทางการแก้ไข ปัญหาอุปสรรค และเร่งรัดการดำเนินงานให้บังเกิดผลเป็นรูปธรรม



## ๒. ปัญหาด้านทรัพยากรธรรมชาติและสิ่งแวดล้อมของจังหวัด

จังหวัดสงขลาเป็นจังหวัดที่มีทรัพยากรธรรมชาติที่หลากหลายและมีความอุดมสมบูรณ์ รวมถึงเป็นเมืองศูนย์กลางด้านต่างๆ ได้แก่ การบริหารจัดการ การศึกษา ธุรกิจการค้าและบริการ อุตสาหกรรมการผลิต การพัฒนาปิโตรเลียมในอ่าวไทย รวมถึงการเป็นศูนย์บริหารราชการในพื้นที่ภาคใต้ตอนล่าง ในขณะที่การพัฒนาประเทศในระยะที่ผ่านมา ประกอบกับการเพิ่มขึ้นของประชากร ก่อให้เกิดการขยายตัวของชุมชน แหล่งอุตสาหกรรม การท่องเที่ยว การคมนาคมขนส่ง การค้าและบริการ รวมถึงนโยบายของรัฐ และการบริหารจัดการทรัพยากรธรรมชาติและสิ่งแวดล้อมที่ไม่มีประสิทธิภาพ ส่งผลให้มีสถานการณ์ทรัพยากรธรรมชาติและสิ่งแวดล้อมเปลี่ยนแปลงไปในทางที่เสื่อมโทรมลง

จากการประมวลข้อมูลสถานการณ์และปัญหาของจังหวัดสงขลาจากหน่วยงานที่เกี่ยวข้อง และการระดมความคิดเห็นจากภาคส่วนต่างๆ สามารถสรุปสภาพปัญหา สาเหตุของปัญหา ผลกระทบที่เกิดขึ้น พื้นที่ที่เกิดปัญหา การป้องกันแก้ไขที่ผ่านมา และข้อเสนอแนวทางการแก้ไขในอนาคต จึงได้จัดลำดับความสำคัญประเด็นด้านทรัพยากรธรรมชาติและสิ่งแวดล้อม ดังนี้

- ปัญหาคุณภาพน้ำเสื่อมโทรม
- ปัญหาทรัพยากรน้ำ น้ำท่วม/ภัยแล้ง
- ปัญหาทรัพยากรป่าไม้และสัตว์ป่า
- ปัญหาการจัดการขยะมูลฝอย
- ปัญหาการจัดการทรัพยากรทางทะเลและชายฝั่ง

### แนวทางการแก้ไขปัญหาด้านทรัพยากรธรรมชาติ

#### ๑. การบริหารจัดการ

จัดทำแผนการใช้ที่ดินของจังหวัด โดยกำหนดประเภทและมาตรการการใช้ประโยชน์

จัดทำกรอบแผนการบริหารจัดการทรัพยากรน้ำระดับลุ่มน้ำของจังหวัด

พัฒนาระบบและกลไกการบริหารจัดการทรัพยากรน้ำเป็นระบบลุ่มน้ำ

จัดระบบบริหารจัดการน้ำบาดาลในเขตภูมิภาค โดยมีเครือข่ายการศึกษา ติดตาม เฝ้าระวัง สถานการณ์น้ำบาดาลทั้งปริมาณและคุณภาพ

ส่งเสริมและเผยแพร่ประชาสัมพันธ์ให้ประชาชนมีความรู้ความเข้าใจในคุณค่า และความสำคัญของทรัพยากรธรรมชาติและสิ่งแวดล้อม

เสริมสร้างความเข้มแข็งขององค์กรเอกชนและองค์กรชุมชนท้องถิ่น เพื่อร่วมดูแลรักษาและฟื้นฟูทรัพยากรธรรมชาติและสิ่งแวดล้อม รวมทั้งให้เป็นกลไกในการใช้กระบวนการทางสันติวิธี โกล่เกลี่ยแก้ไขปัญหาคความขัดแย้ง

ส่งเสริมให้มีการคุ้มครอง “สิทธิ” และสนับสนุน “หน้าที่” ของชุมชนในการจัดการทรัพยากรธรรมชาติและสิ่งแวดล้อม

#### ๒. การวิจัยและพัฒนา

สนับสนุนการศึกษาวิจัยด้านสิ่งแวดล้อมและนิเวศวิทยาที่เกี่ยวข้อง

จัดทำฐานข้อมูลเพื่อการอนุรักษ์ความหลากหลายทางชีวภาพ

ศึกษาและประเมินศักยภาพขั้นรายละเอียด เพื่อให้ทราบปริมาณน้ำบาดาลที่สามารถนำมาใช้ โดยไม่เกิดผล

กระทบต่อสิ่งแวดล้อม และกำหนดเขตการใช้บำบัดน้ำ

### ๓. การสงวนและอนุรักษ์

สงวนและคุ้มครองพื้นที่ที่มีลักษณะเด่นทางนิเวศวิทยา และธรณีวิทยา ให้อยู่ในสภาวะสมดุลทางธรรมชาติ

ส่งเสริมและเผยแพร่ประชาสัมพันธ์ให้ประชาชนมีความรู้ และตระหนักในคุณค่าของทรัพยากรธรรมชาติ สิ่งแวดล้อมธรรมชาติและสิ่งแวดล้อมศิลปกรรม เพื่อให้เกิดความร่วมมือในการใช้ประโยชน์อย่างเหมาะสม สงวนและอนุรักษ์ให้เป็นมรดกของชาติ

### ๔. การกำกับดูแล

ป้องกัน ปรามปราม และควบคุมไฟป่า โดยชุมชนมีส่วนร่วม

ควบคุม ดูแลความเสื่อมโทรมของทรัพยากรน้ำในแหล่งน้ำตามธรรมชาติและที่สร้างขึ้น

ควบคุมและหยุดยั้งการทรุดตัวหรือยุบตัวของแผ่นดิน ป้องกัน ควบคุมวิธีการทำการประมงทางทะเลที่ก่อให้เกิดผลกระทบต่อทรัพยากรทางทะเล ปะการัง และหญ้าทะเล

ควบคุม ป้องกันและติดตามการกัดเซาะชายฝั่งทะเล และตลิ่งริมแม่น้ำ

### ๕. พื้นฟู

ฟื้นฟูสภาพความอุดมสมบูรณ์ของป่าอนุรักษ์

เร่งรัดฟื้นฟูพื้นที่ต้นน้ำลำธารและการป้องกันระบบนิเวศต้นน้ำ

เร่งรัดการพัฒนาแหล่งน้ำในการอุปโภค บริโภค เพื่อความจำเป็นขั้นพื้นฐานในการดำรงชีวิตของประชาชน

เร่งรัดฟื้นฟูสภาพเสื่อมโทรมจากการใช้ทรัพยากรธรณี และจัดการข้อมูลและจัดการทรัพยากรธรณี ธรณีวิทยา สิ่งแวดล้อม และธรณีวิทยาพิบัติภัยในพื้นที่ที่จำเป็นต้องแก้ไขปัญหาเร่งด่วน

ฟื้นฟูป่าชายเลนโดยเน้นการมีส่วนร่วมของชุมชน โดยการปลูกป่าชายเลนและฟื้นฟูระบบนิเวศป่าชายเลน

ฟื้นฟูปะการังและหญ้าทะเล โดยการสำรวจ เฝ้าระวัง ไม่ให้ถูกทำลาย ฟื้นฟูแหล่งเสื่อมโทรมโดยเทคนิคการเพาะปลูก ฟื้นฟูสัตว์น้ำและคุณภาพน้ำทะเล โดยฟื้นฟูระบบนิเวศ

ทะเลสาบสงขลา จัดระเบียบการใช้ทรัพยากรและรักษาคุณภาพสิ่งแวดล้อม และฟื้นฟูระบบนิเวศชายฝั่ง จัดสร้างแหล่งปะการังเทียม

### ๖. ด้านสิ่งแวดล้อม

#### ๑. การบริหารจัดการ

จัดทำแผนปฏิบัติการป้องกันและแก้ไขปัญหามลพิษ อย่างเป็นระบบ

ส่งเสริมสนับสนุนมาตรฐานห้องปฏิบัติการสิ่งแวดล้อม สร้างภาคความร่วมมือและพัฒนาเครือข่าย การบริหารจัดการทรัพยากรธรรมชาติและสิ่งแวดล้อม

พัฒนาขีดความสามารถหรือสมรรถนะของบุคลากรที่เกี่ยวข้อง

#### ๒. การวิจัยและพัฒนา

พัฒนาและถ่ายทอดเทคโนโลยีการจัดการมลพิษโดย คำนึงภูมิปัญญาท้องถิ่นและการยอมรับของท้องถิ่น

วิจัยและพัฒนาองค์ความรู้เพื่อรองรับการดำเนินงานของหน่วยงานปฏิบัติเพื่อเสริมสร้างการพัฒนาอาชีพ ที่ช่วยรักษาและฟื้นฟูทรัพยากรธรรมชาติและสิ่งแวดล้อม

๓. การสงวนและอนุรักษ์ :สร้างโอกาสการเรียนรู้ และให้ความรู้ด้วยการรณรงค์ประชาสัมพันธ์ สิ่งแวดล้อมศึกษา กิจกรรมการให้ความรู้ผ่านการสนทนา การและกิจกรรมการมีส่วนร่วมในการอนุรักษ์ทรัพยากรธรรมชาติและสิ่งแวดล้อม

๔. การกำกับดูแล กำกับ ดูแล และควบคุมมลพิษจากแหล่งกำเนิดและเพิ่มประสิทธิภาพในการปฏิบัติงาน และการปฏิบัติตามและบังคับใช้กฎหมาย

ติดตามและประเมินสถานการณ์คุณภาพสิ่งแวดล้อม และพัฒนาดัชนีชี้วัด เพื่อสนับสนุนชุมชนในการเฝ้าระวังคุณภาพสิ่งแวดล้อมในพื้นที่

ป้องกันและบรรเทาความเสียหายจากภัยพิบัติ สำรองเพื่อการควบคุมและเฝ้าระวังพื้นที่ที่เสี่ยงภัยสารอันตรายและวัตถุมีพิษ

ติดตาม ตรวจสอบสถานภาพทรัพยากรธรรมชาติและ สถานการณ์คุณภาพสิ่งแวดล้อม

พัฒนาระบบและกระบวนการในการจัดทำและ  
พิจารณารายงานการวิเคราะห์ผลกระทบสิ่งแวดล้อม

๕. **พื้นที่ฟู** : ดำเนินการตามแผนการฟื้นฟูคุณภาพ  
สิ่งแวดล้อม โดยเร่งดำเนินการจัดให้มีและฟื้นฟูระบบบำบัด  
และกำจัดของเสียในพื้นที่วิกฤต ด้านน้ำเสีย มลพิษทางอากาศ  
พื้นที่ปนเปื้อนสารอันตราย และสถานที่กำจัดขยะมูลฝอย  
ที่ไม่ถูกสุขลักษณะ

### ๓. ปัญหาด้านความมั่นคงในพื้นที่จังหวัดสงขลา

๓.๑ สภาพปัญหาความมั่นคงในพื้นที่จังหวัดสงขลา  
ยังคงมีปัญหาที่ส่งผลกระทบต่อความมั่นคง ซึ่งจะต้องเร่งรัด  
ดำเนินการ ประกอบด้วย ปัญหายาเสพติด ปัญหาคนต่างด้าว  
หลบหนีเข้าเมือง ปัญหาการบุกรุกทำลายป่าไม้และทรัพยากร  
ธรรมชาติ ปัญหาการก่อเหตุรุนแรงในพื้นที่จังหวัดชายแดน  
ภาคใต้ ปัญหาการก่อการร้ายและอาชญากรข้ามชาติ ปัญหา  
กลุ่มพลังมวลชนที่ยังเคลื่อนไหวเพื่อเรียกร้องให้มีการ  
เปลี่ยนแปลงทางการเมือง ทั้งที่เป็นเงื่อนไขที่สืบเนื่องจาก  
เหตุผลทางการเมืองและเป็นผลมาจากปัญหาทางเศรษฐกิจ  
รวมทั้งการเฝ้าติดตามความเคลื่อนไหวของกลุ่มผู้ก่อเหตุ  
รุนแรงในพื้นที่ ๓ จังหวัดชายแดนภาคใต้ ที่อาจหลบหนีการ  
จับกุมเข้ามาหลบซ่อนพักพิงกับเครือข่าย หรือใช้เป็นเส้นทาง  
ผ่านหลบหนีเข้าไปในประเทศมาเลเซีย

จังหวัดสงขลา แบ่งพื้นที่ความมั่นคงออกเป็น ๓ มิติ คือ  
พื้นที่มิติที่ ๑ เป็นพื้นที่ที่ปรากฏเหตุการณ์อันกระทบ  
ต่อความมั่นคงภายในราชอาณาจักร หรือที่เรียกว่าพื้นที่พัฒนา  
พิเศษเฉพาะกิจ ซึ่งเป็นพื้นที่ ๔ อำเภอของจังหวัดสงขลา ได้แก่  
อำเภอจะนะ เทพา นาทวีและอำเภอสะบ้าย้อย เป็นพื้นที่  
นำร่องในการเปลี่ยนแปลงนโยบายในส่วนนิติบัญญัติใน  
กระบวนการยุติธรรม โดยเปิดโอกาสให้อภัยต่อผู้ต้องหาที่  
กระทำไปด้วยความหลงผิด หรือเท่าไม่ถึงการณ์ ให้กลับตัวหัน  
มาให้ความร่วมมือกับเจ้าหน้าที่รัฐ โดยไม่ถูกดำเนินคดีตาม  
แนวทางมาตรา ๒๑ แห่งพระราชบัญญัติการรักษาความมั่นคง  
ภายในราชอาณาจักร พ.ศ. ๒๕๕๑

พื้นที่มิติที่ ๒ เป็นพื้นที่ศูนย์กลางทางธุรกิจ การศึกษา

คมนาคม ฯลฯ ซึ่งมีความอ่อนไหวและเสี่ยงต่อการเกิดเหตุ  
ร้าย การก่อนาศกรรม และการกระทำรุนแรงที่สร้างเสียหาย  
อย่างมากมายต่อจังหวัด ต่อภาคใต้ และต่อประเทศชาติเป็น  
ส่วนรวม ประกอบด้วย ๓ อำเภอคือ อำเภอหาดใหญ่ เมืองฯ  
และอำเภอสะเดา ซึ่งเคยเกิดเหตุร้ายแรงมาแล้วหลายครั้ง

พื้นที่มิติที่ ๓ คือพื้นที่เฝ้าระวังทั่วไป หรือพื้นที่  
แนวกันชนรอบนอกที่เปรียบเสมือนรั้ว ที่จะต้องสอดส่องดูแล  
และเฝ้าระวังภัยต่าง ๆ ให้พื้นที่โดยรวมทั่วไปมีความปลอดภัย  
ในชีวิตและทรัพย์สิน เป็นที่เชื่อถือของประชาชน ผู้ประกอบ  
ธุรกิจและนักท่องเที่ยว ประกอบด้วย ๙ อำเภอ คือ อำเภอ  
ระโนด สทิงพระ สิงหนคร กระแสสินธุ์ รัตภูมิ ควนเนียง  
บางกล่ำ นาหม่อม และอำเภอคลองหอยโข่ง

ปัญหาความมั่นคงในพื้นที่จังหวัดสงขลาที่เหตุจาก  
บุคคลหรือกลุ่มบุคคลที่ส่งผลกระทบต่อความมั่นคงในพื้นที่  
จังหวัดสงขลาการก่อเหตุรุนแรงในพื้นที่ ๔ อำเภอ และพื้นที่  
ทางเศรษฐกิจของจังหวัดสงขลา

สถานการณ์การก่อเหตุรุนแรงในพื้นที่จังหวัดสงขลา  
ยังคงปรากฏอย่างต่อเนื่องทั้งการก่อเหตุรายวันและการ  
ก่อกวนสร้างสถานการณ์ โดยกลุ่มผู้ก่อเหตุรุนแรงได้พยายาม  
ปรับเปลี่ยนรูปแบบการก่อเหตุด้วยวิธีการต่าง ๆ เป็นการ  
ก่อเหตุใหญ่ในเขตเมือง เพื่อให้เกิดความรุนแรงและการสูญเสีย  
เป็นจำนวนมากและเป็นการตอบโต้เจ้าหน้าที่ของรัฐ ทำให้  
ประชาชนเห็นถึงศักยภาพการก่อเหตุ สร้างความเชื่อมั่นของ  
กลุ่มผู้ก่อเหตุรุนแรงและทำลายความน่าเชื่อถือของอำนาจรัฐ  
โดยมีเป้าหมายทางการเมืองว่าด้วย “อัตลักษณ์” คือการต่อสู้  
เพื่อประกาศตัวตนทางชาติพันธุ์ ประวัติศาสตร์ และศาสนา

#### ๓.๒ แนวโน้มสถานการณ์

กลุ่มผู้ก่อเหตุรุนแรงยังดำรงความมุ่งหมายในการก่อ  
เหตุร้ายรายวัน เพื่อสร้างสถานการณ์ความรุนแรงในพื้นที่ด้วย  
รูปแบบและยุทธวิธีการยิง ลอบวางระเบิด และทำร้ายในพื้นที่  
เขตอิทธิพลโดยเฉพาะบนถนนสาธารณะ เพื่อสร้างความ  
แตกแยกระหว่างคนไทยพุทธกับมุสลิม ยุทธวิธีหรือรูปแบบ  
การยิงโดยใช้คน ๔-๖ คน ก่อเหตุยิงแล้วหลบหนีอย่างรวดเร็ว  
และการวางระเบิดโดยใช้ระเบิดแสวงเครื่องวางใต้ผิวถนน

ริมทางสาธารณะ เส้นทางสัญจรที่ใช้ในการเดินทางประจำในพื้นที่ที่มีความเข้มข้นทางอัตลักษณ์สูง ปัจจัยเกื้อกูลสำคัญเมื่อสมาชิกระดับแกนนำ สมาชิกปฏิบัติการ แนวนร่วมสูญเสียจากการปฏิบัติงานเชิงรุกของเจ้าหน้าที่ของรัฐ หรือถูกลอบทำร้ายโดยเหตุใดก็ตาม กลุ่มผู้ก่อเหตุรุนแรงจะนำเหตุการณ์ดังกล่าวมาแสวงประโยชน์ โดยบิดเบือน ป้ายสี และแพร่มลทินว่าเป็นการกระทำจากเจ้าหน้าที่รัฐ เพื่อสร้างความชอบธรรมให้กับสมาชิกปฏิบัติการแนวร่วมทำการก่อเหตุ โดยมุ่งประทุษร้ายเป้าหมายที่มีความสามารถในการป้องกันตนเองคือ ประชาชนไทยพุทธ ข้าราชการครู บุคลากรทางการศึกษา และเป้าหมายเจ้าหน้าที่ทหาร ตำรวจ ฝ่ายปกครอง เมื่อปฏิบัติการก่อเหตุแล้วจะปฏิบัติการข่าวสารโดยการทิ้งแผ่นปลิวหรือโจมตีเจ้าหน้าที่ของรัฐเพื่อทำลายความน่าเชื่อถือในอำนาจรัฐต่อมวลชน

ในขณะที่เป้าหมายซึ่งเป็นแหล่งการค้า ระบบเศรษฐกิจ และการลงทุนจะดำเนินการเมื่อโอกาสอำนวย เนื่องจากสามารถเรียกความสนใจจากสื่อมวลชนและองค์กรระหว่างประเทศได้เป็นอย่างดี โดยกลุ่มผู้ก่อเหตุรุนแรงยังคงมุ่งสร้างสถานการณ์ในพื้นที่เพื่อขยายผลในประเด็นต่าง ๆ จนสามารถนำเข้าไปในเวทีระดับโลกได้ในที่สุด

### ๓.๓ แนวทางการแก้ไขปัญหาความไม่สงบในพื้นที่จังหวัดสงขลา

จากสถานการณ์ดังกล่าว จังหวัดให้ความสำคัญในการแก้ไขปัญหาการก่อเหตุรุนแรงในพื้นที่จังหวัดสงขลาโดยตลอด ได้มีการปรับเปลี่ยนแนวทางการแก้ไขการก่อเหตุรุนแรงในพื้นที่ตามลำดับ โดยใช้หลักความสมานฉันท์ แนวทางสันติวิธี และได้รื้อมนำพระราชดำรัสของพระบาทสมเด็จพระเจ้าอยู่หัว “เข้าใจ เข้าถึง พัฒนา” และปรัชญาเศรษฐกิจพอเพียงเป็นแนวทางในการปฏิบัติควบคู่กับนโยบายของรัฐบาลเพื่อลดระดับของการก่อเหตุความรุนแรง และเพื่อความสันติสุขของประชาชนของจังหวัดสงขลา คือ

การสร้างควมไว้วางใจ และการสร้างความเชื่อมั่นกับประชาชน

จัดทำโครงการเพิ่มประสิทธิภาพการรักษาความมั่นคง

ปลอดภัยของภาครัฐและภาคประชาชนเพิ่มเติม ในการอบรมสมาชิกเครือข่ายวิทยุเครื่องแดง (ตาสับปรด) ให้ทำงานอย่างมีประสิทธิภาพ มีทักษะเพิ่มเติมเท่ากันกับรูปแบบการก่อการร้ายใหม่ ๆ การจัดตั้งจุดตรวจทางเข้าออกอำเภอเมืองสงขลา หาดใหญ่ และอำเภอสะเดา การบูรณาการใช้ประโยชน์จากกล้องโทรทัศน์วงจรปิด โดยจัดเจ้าหน้าที่ตำรวจที่มีความเชี่ยวชาญมาประจำที่ศูนย์เฝ้าติดตาม

การจัดเขตปลอดภัย โดยขอความร่วมมือภาคเอกชนให้ติดตั้งกล้องโทรทัศน์วงจรปิดและจัดหาเครื่องตรวจโลหะประจำทางเข้า-ออก ห้างสรรพสินค้า โรงแรม และสถานบริการที่มีผู้เข้า-ออกหนาแน่นเพิ่มเติม รวมทั้งการฝึกทบทวนเจ้าหน้าที่รักษาความปลอดภัยทั้งภาครัฐและเอกชน และมาตรการการรักษาความปลอดภัยอื่น ๆ

การสร้างควมเข้าใจให้กับเจ้าหน้าที่ทุกฝ่ายที่เกี่ยวข้อง ประสานความร่วมมือหน่วยทหารในพื้นที่ เจ้าหน้าที่ตำรวจ และองค์กรปกครองส่วนท้องถิ่น จัดให้มีการปรับปรุงมาตรการดูแลรักษาความมั่นคงในพื้นที่

เสริมสร้างความเข้มแข็งให้กับฝ่ายพลเรือน กำลั้งภาคประชาชน นำกำลังที่ได้รับการฝึกและจัดตั้งแล้วมาใช้ในการกิจเชิงรับ โดยจัดกำลังในรูปของชุดคุ้มครองหมู่บ้าน ตำบล ในพื้นที่ที่ผู้นำหมู่บ้านและประชาชนให้ความร่วมมือกับฝ่ายเจ้าหน้าที่รัฐ และมีความพร้อมก่อนเป็นอันดับแรก และขยายไปยังหมู่บ้านอื่น ๆ เพื่อประชาชนได้เข้ามามีส่วนร่วมในการดูแลพื้นที่ตนเอง

การทำให้มาตรา ๒๑ แห่งพระราชบัญญัติรักษาความมั่นคงภายในราชอาณาจักร พ.ศ. ๒๕๕๑ ซึ่งจะต้องผ่านการพิจารณาจากสภากองทัพจากเจ้าหน้าที่ทหารในพื้นที่ซึ่งเคยเป็นคู่กรณีในการตรวจค้นจับกุมที่สงสัยว่าได้กระทำความผิดกฎหมายความมั่นคงมาก่อนนั้น อาจไม่ได้รับความไว้วางใจหรือถูกหวาดระแวงจากประชาชนในพื้นที่ ทำให้ไม่มีผู้สมัครเข้าสู่กระบวนการตามมาตรา ๒๑ เพื่อเป็นการแก้ไขปัญหาความไม่สงบที่เกิตขึ้นจากการบังคับใช้กฎหมายดังกล่าว สามารถใช้สิทธิได้ตามรัฐธรรมนูญและกฎหมายวิธีพิจารณาความอาญาที่มีบทบัญญัติคุ้มครองไว้ โดยการอาศัยการประสานงานตั้งแต่

กลไกระดับหมู่บ้านที่ให้ผู้นำหมู่บ้านชุมชน ผู้นำศาสนา สมาชิกองค์กรปกครองส่วนท้องถิ่นและผู้ที่ประชาชนในหมู่บ้าน/ชุมชนให้ความเคารพนับถือ หรือที่เรียกว่าผู้นำสี่เสาหลัก (๔ Pillar Leaders) ให้เข้ามามีบทบาทตรวจสอบพฤติกรรมของผู้ต้องหา / ผู้ต้องสงสัยเบื้องต้น ซึ่งแนวทางดังกล่าวส่งผลต่อการแก้ไขปัญหาความไม่เป็นธรรมในพื้นที่ในประเด็นหลัก ๓ ประการ คือ

(๑) สร้างและฟื้นฟูกระบวนการยุติธรรมให้มีประสิทธิภาพ ด้วยการสร้างความยุติธรรมทางสังคมเป็นการทำให้ประชาชนมีโอกาสเข้าถึงกระบวนการยุติธรรมและลดช่องว่างของความยุติธรรมทางกฎหมายที่มีอยู่ เช่น การใช้สิทธิในการประกันตัวตามกฎหมาย และการเยียวยาภายหลังได้รับการปล่อยตัว หรือพ้นคดี

(๒) ลดความไม่เป็นธรรมในสังคมและเศรษฐกิจ เช่น ช่วยเหลือและจัดทำโครงการสนับสนุนการประกอบอาชีพหรือศึกษาต่อได้ตามปกติ

(๓) ปรับเปลี่ยนความคิด ความเชื่อ และฟื้นฟูความเข้าใจ รวมทั้งความเชื่อมั่นระหว่างรัฐกับประชาชน เช่น การเยี่ยมเยียนครอบครัวผู้ได้รับการปล่อยตัวหรือพ้นคดี สัมมนา และทัศนศึกษาดูงานสำหรับกลุ่มผู้แสดงตน ผู้ที่ได้รับการปล่อยตัว รวมทั้งผู้นำหมู่บ้าน/ชุมชน ผู้นำศาสนา หรือผู้นำสี่เสาหลักในพื้นที่เพื่อปรับเปลี่ยนทัศนคติ ความเชื่อ ในการอยู่ร่วมกันอย่างสันติสุข

# ภาคผนวก

ผนวก ก.  
ลักษณะของดินแต่ละอำเภอ

อำเภอเมืองสงขลา

| ภาพ | สัญลักษณ์ | ลักษณะดิน   |
|-----|-----------|---|
|     | M ๒       | ดินเปรี้ยวจัดลึก พบความเป็นกรดรุนแรงมากในช่วงความลึกมากกว่า ๑๐๐ ซม.จากผิวดิน            |
|     | M ๓       | ดินเปรี้ยวจัดระดับลึกปานกลาง พบความเป็น กรดรุนแรงมากในช่วงความลึก ๕๐-๑๐๐ ซม.จากผิวดิน   |
|     | M ๔       | ดินเปรี้ยวจัดระดับตื้น พบความเป็นกรดรุนแรงมากภายใน ๕๐ ซม.จากผิวดิน                      |
|     | M ๖       | ดินเปรี้ยวจัดระดับตื้น พบความเป็นกรดรุนแรงมากภายใน ๕๐ ซม.จากผิวดิน                      |
|     | M ๘       | ดินเหนียวที่มีปฏิกิริยาดินเป็นกรดจัดถึงเป็นกรดจัดมาก                                    |
|     | M ๑๐      | ดินเลนชายทะเลที่มีน้ำทะเลท่วมถึงเป็นประจำ   |
|     | M ๑๐      | ดินร่วนที่เกิดจากตะกอนลำน้ำ   |
|     | M ๒๘      | ดินร่วนลึกมาก   |
|     | M ๒๙      | ดินทรายที่มีชั้นดินดานอินทรีย์  |
|     | M ๓๐      | ดินทรายหนา  |
|     | M ๓๒      | ดินตื้นที่พบชั้นหินภายในความลึก ๕๐ ซม.จากผิวดิน   |
|     | M ๓๓      | ดินลึกปานกลางที่มีลูกรัง ก้อนกรวด หรือเศษหินปนอยู่มาก ในช่วงความลึก ๕๐-๑๐๐ ซม.จากผิวดิน |
|     | M ๓๔      | พื้นที่ที่มีความลาดชันสูงมาก  |



อำเภอสติงพระ

| ภาพ | สัญลักษณ์ | ลักษณะดิน   |
|-----|-----------|---|
|     | M ๒       | ดินเปรี้ยวจัดลึก พบความเป็นกรดรุนแรงมากในช่วงความลึกมากกว่า ๑๐๐ ซม.จากผิวดิน          |
|     | M ๓       | ดินเปรี้ยวจัดระดับลึกปานกลาง พบความเป็น กรดรุนแรงมากในช่วงความลึก ๕๐-๑๐๐ ซม.จากผิวดิน |
|     | M ๔       | ดินเปรี้ยวจัดระดับตื้น พบความเป็นกรดรุนแรงมากภายใน ๕๐ ซม.จากผิวดิน                    |
|     | M ๕       | ดินเหนียวมีปฏิกิริยาเป็นต่าง  |
|     | M ๘       | ดินเลนชายทะเลที่มีน้ำทะเลท่วมถึงเป็นประจำ   |
|     | M ๙       | ดินทรายแฉ่งที่เกิดจากตะกอนลำน้ำ   |
|     | M ๒๘      | ดินร่วนลึกมาก   |
|     | M ๒๙      | ดินทรายที่มีชั้นดินดานอินทรีย์  |
|     | M ๓๐      | ดินทรายหนา  |

## อำเภอจะนะ

| ภาพ  | สัญลักษณ์  | ลักษณะดิน  |
|------|--|--|
|      | M ๒  | ดินเปรี้ยวจัดลึก พบความเป็นกรดรุนแรงมากในช่วงความลึกมากกว่า ๑๐๐ ซม.จากผิวดิน         |
|      | M ๓  | ดินเปรี้ยวจัดระดับลึกปานกลาง พบความเป็นกรดรุนแรงมากในช่วงความลึก ๕๐-๑๐๐ ซม.จากผิวดิน |
|      | M ๔  | ดินเปรี้ยวจัดระดับตื้น พบความเป็นกรดรุนแรงมากภายใน ๕๐ ซม.จากผิวดิน                   |
|      | M ๕  | ดินเหนียวมีปฏิกิริยาเป็นกลางถึงเป็นด่าง  |
|      | M ๖  | ดินเหนียวที่มีปฏิกิริยาดินเป็นกรดจัดถึงเป็นกรดจัดมาก                                 |
|      | M ๘  | ดินเลนชายทะเลที่มีน้ำทะเลท่วมถึงเป็นประจำ  |
|      | M ๑๐   | ดินร่วนที่เกิดจากตะกอนลำนํ้า   |
|      | M ๑๒   | ดินทรายลึกมาก  |
|      | M ๑๓   | ดินตื้นมีก้อนกรวดหรือลูกรังมากภายในความลึก ๕๐ ซม. จากผิวดิน                          |
|      | M ๒๘   | ดินร่วนลึกมาก  |
|      | M ๒๙   | ดินทรายที่มีชั้นดินดานอินทรีย์   |
|      | M ๓๐   | ดินทรายหนา   |
|      | M ๓๑   | ดินตื้นที่มีลูกรัง ก้อนกรวด หรือเศษหินปะปนมากภายในความลึก ๕๐ ซม. จากผิวดิน           |
|      | M ๓๒   | ดินตื้นที่พบชั้นหินภายในความลึก ๕๐ ซม.จากผิวดิน                                      |
| M ๓๓ | ดินลึกปานกลางที่มีลูกรัง ก้อนกรวด หรือเศษหินปนอยู่มากในช่วงความลึก ๕๐-๑๐๐ ซม.จากผิวดิน |  |
| M ๓๔ | พื้นที่ที่มีความลาดชันสูงมาก   |  |

อำเภอนาทวี

| ภาพ | สัญลักษณ์ | ลักษณะดิน  |
|-----|-----------|--|
|     | M ๖       | ดินเหนียวที่มีปฏิกิริยาดินเป็นกรดจัดถึงเป็นกรดจัดมาก                                   |
|     | M ๑๐      | ดินร่วนที่เกิดจากตะกอนลำน้ำ  |
|     | M ๒๖      | ดินเหนียวลิกมาก  |
|     | M ๒๘      | ดินร่วนลิกมาก  |
|     | M ๓๑      | ดินตื้นที่มีลูกรัง ก้อนกรวด หรือเศษหินปะปนมาก ภายในความลึก ๕๐ ซม. จากผิวดิน            |
|     | M ๓๒      | ดินตื้นที่พบชั้นหินภายในความลึก ๕๐ ซม.จากผิวดิน  |
|     | M ๓๓      | ดินลิกปานกลางที่มีลูกรัง ก้อนกรวด หรือเศษหินปนอยู่มากในช่วงความลึก ๕๐-๑๐๐ ซม.จากผิวดิน |
|     | M ๓๔      | พื้นที่ที่มีความลาดชันสูงมาก   |

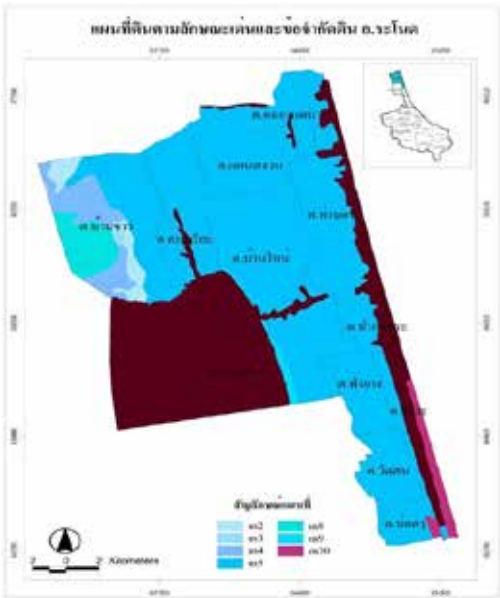
## อำเภอสะบ้าย้อย

| แผนที่ดินอำเภอ | สัญลักษณ์                    | ลักษณะดิน  |
|----------------|------------------------------|--|
|                | M ๑๐                         | ดินร่วนที่เกิดจากตะกอนลำน้ำ  |
|                | M ๑๓                         | ดินต้นที่มีก้อนกรวดหรือลูกรังมากภายในความลึก ๕๐ ซม. จากผิวดิน                              |
|                | M ๒๘                         | ดินร่วนลึกมาก  |
|                | M ๓๐                         | ดินทรายหนา   |
|                | M ๓๑                         | ดินต้นที่มีลูกรัง ก้อนกรวด หรือเศษหินปะปนมากภายในความลึก ๕๐ ซม. จากผิวดิน                  |
|                | M ๓๒                         | ดินต้นที่พบชั้นหินภายในความลึก ๕๐ ซม. จากผิวดิน  |
|                | M ๓๓                         | ดินลึกลับานกลางที่มีลูกรัง ก้อนกรวด หรือเศษหินปนอยู่มากในช่วงความลึก ๕๐-๑๐๐ ซม. จาก ผิวดิน |
| M ๓๔           | พื้นที่ที่มีความลาดชันสูงมาก |  |

อำเภอเทพา

| ภาพ  | สัญลักษณ์                    | ลักษณะดิน   |
|------|------------------------------|---|
|      | M ๓                          | ดินเปรี้ยวจัดระดับลิกปานกลาง พบความเป็น กรด รุนแรงมากในช่วงความลึก ๕๐-๑๐๐ ซม.จากผิวดิน  |
|      | M ๕                          | ดินเหนียวมีปฏิกิริยาเป็นกลางถึงเป็นด่าง   |
|      | M ๖                          | ดินเหนียวที่มีปฏิกิริยาดินเป็นกรดจัดถึงเป็นกรดจัดมาก                                    |
|      | M ๘                          | ดินเลนชายทะเลที่มีน้ำทะเลท่วมถึงเป็นประจำ   |
|      | M ๑๐                         | ดินร่วนที่เกิดจากตะกอนลำน้ำ   |
|      | M ๑๒                         | ดินทรายลิกมาก   |
|      | M ๑๓                         | ดินต้นมีก้อนกรวดหรือลูกรังมากภายในความลึก ๕๐ ซม. จากผิวดิน                              |
|      | M ๑๔                         | ดินพรุ หรือดินที่มีชั้นวัสดุอินทรีย์หนามากกว่า ๔๐ ซม. จากผิวดิน                         |
|      | M ๒๘                         | ดินร่วนลิกมาก   |
|      | M ๒๙                         | ดินทรายที่มีชั้นดินดานอินทรีย์  |
|      | M ๓๐                         | ดินทรายหนา  |
|      | M ๓๑                         | ดินต้นที่มีลูกรัง ก้อนกรวด หรือเศษหินปะปนมาก ภายในความลึก ๕๐ ซม. จากผิวดิน              |
|      | M ๓๒                         | ดินต้นที่พบชั้นหินภายในความลึก ๕๐ ซม.จากผิวดิน  |
|      | M ๓๓                         | ดินลิกปานกลางที่มีลูกรัง ก้อนกรวด หรือเศษหินปนอยู่ มากในช่วงความลึก ๕๐-๑๐๐ ซม.จากผิวดิน |
| M ๓๔ | พื้นที่ที่มีความลาดชันสูงมาก |   |

## อำเภอระโนด

| ภาพ   | สัญลักษณ์ | ลักษณะดิน  |
|---|-----------|--|
|  | M ๒       | ดินเปรี้ยวจัดลึก พบความเป็นกรดรุนแรงมากใน ช่วงความลึกมากกว่า ๑๐๐ ซม.จากผิวดิน    |
|   | M ๓       | ดินเปรี้ยวจัดลึกปานกลาง พบความเป็นกรดรุนแรงมาก ในช่วงความลึก ๕๐-๑๐๐ ซม.จากผิวดิน |
|   | M ๔       | ดินเปรี้ยวจัดระดับตื้น พบความเป็นกรดรุนแรงมาก ในช่วงความลึก ๕๐ ซม.จากผิวดิน      |
|   | M ๕       | ดินเหนียวมีปฏิกิริยาเป็นกลางถึงเป็นด่าง  |
|   | M ๘       | ดินเลนชายทะเลที่มีน้ำทะเลท่วมถึงเป็นประจำ  |
|   | M ๓๐      | ดินทรายหนา   |

อำเภอกระแสสินธุ์

| ภาพ | สัญลักษณ์ | ลักษณะดิน  |
|-----|-----------|--|
|     | M ๒       | ดินเปรี้ยวจัดลึก พบความเป็นกรดรุนแรงมาก ในช่วงความลึกมากกว่า ๑๐๐ ซม.จากผิวดิน        |
|     | M ๓       | ดินเปรี้ยวจัดระดับลึกปานกลาง พบความเป็นกรดรุนแรงมากในช่วงความลึก ๕๐-๑๐๐ ซม.จากผิวดิน |
|     | M ๔       | ดินเปรี้ยวจัดระดับตื้น พบความเป็นกรดรุนแรงมาก ภายใน ๕๐ ซม.จากผิวดิน                  |
|     | M ๕       | ดินเหนียวที่มีปฏิกิริยาดินเป็นกลางถึงเป็นด่าง  |
|     | M ๖       | ดินเหนียวที่มีปฏิกิริยาดินเป็นกรดจัดถึงเป็นกรดจัดมาก                                 |
|     | M ๙       | ดินทรายแฉ่งที่เกิดจากตะกอนลำน้ำ  |
|     | M ๒๘      | ดินร่วนลึกมาก  |
|     | M ๓๐      | ดินทรายหนา   |
|     | M ๓๒      | ดินต้นที่พบชั้นหินพื้นภายในความลึก ๕๐ ซม.จากผิวดิน                                   |
|     | M ๓๔      | พื้นที่ที่มีความลาดชันสูงมาก   |

## อำเภอรัตนภูมิ

| ภาพ | สัญลักษณ์ | ลักษณะดิน   |
|-----|-----------|---|
|     | M ๖       | ดินเหนียวที่มีปฏิกิริยาดินเป็นกรดจัดถึงเป็นกรดจัดมาก                                  |
|     | M ๑๐      | ดินร่วนที่เกิดจากตะกอนลำน้ำลึกลึกมาก  |
|     | M ๒๖      | ดินเหนียวลึกลึกมาก  |
|     | M ๒๗      | ดินร่วนริมฝั่งแม่น้ำ  |
|     | M ๒๘      | ดินร่วนลึกลึกมาก  |
|     | M ๓๐      | ดินทรายหนา  |
|     | M ๓๑      | ดินตื้นที่มีลูกรัง ก้อนกรวด หรือเศษหินปะปนมาก ภายใต้อายุ ๕๐ ซม. จากผิวดิน             |
|     | M ๓๓      | ดินลึกลึกปานกลางที่มีลูกรัง ก้อนกรวด หรือ เศษหินปนมาก ภายใต้อายุ ๕๐-๑๐๐ ซม. จากผิวดิน |
|     | M ๓๔      | พื้นที่ที่มีความลาดชันสูงมาก  |



อำเภอสะเตา

| แผนที่ดินอำเภอ | สัญลักษณ์ | ลักษณะดิน  |
|----------------|-----------|--|
|                | M ๖       | ดินเหนียวที่มีปฏิกิริยาดินเป็นกรดจัดถึง เป็นกรดจัดมาก                                  |
|                | M ๑๐      | ดินร่วนที่เกิดจากตะกอนลำน้ำ  |
|                | M ๒๖      | ดินเหนียวลึกมาก  |
|                | M ๒๗      | ดินร่วนริมฝั่งแม่น้ำ   |
|                | M ๒๘      | ดินร่วนลึกมาก  |
|                | M ๓๐      | ดินทรายหนา   |
|                | M ๓๑      | ดินตื้นที่มีลูกรัง ก้อนกรวด หรือเศษหินปะปนมาก ภายในความลึก ๕๐ ซม. จากผิวดิน            |
|                | M ๓๒      | ดินตื้นที่พบชั้นหินภายในความลึก ๕๐ ซม. จากผิวดิน                                       |
|                | M ๓๓      | ดินลึกปานกลางที่มีลูกรังก้อนกรวด หรือ เศษหินปนอยู่มากในช่วงความลึก ๕๐-๑๐๐ ซม.จากผิวดิน |
|                | M ๓๔      | ดินพื้นที่ที่มีความลาดชันสูงมาก  |
|                | M ๓๓      | ดินลึกปานกลางที่มีลูกรัง ก้อนกรวด หรือเศษหินปนอยู่มากในช่วงความลึก ๕๐-๑๐๐ ซม.จากผิวดิน |
|                | M ๓๔      | พื้นที่ที่มีความลาดชันสูงมาก   |

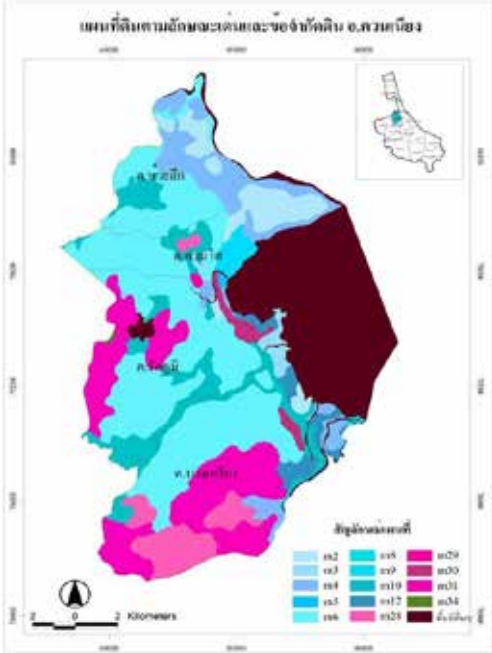
## อำเภอหาดใหญ่

| ภาพ  | สัญลักษณ์  | ลักษณะดิน  |
|------|--|--|
|      | M ๒  | ดินเปรี้ยวจัดลึก พบความเป็นกรดรุนแรงมากในช่วงความลึกมากกว่า ๑๐๐ ซม.จากผิวดิน         |
|      | M ๓  | ดินเปรี้ยวจัดระดับลึกปานกลาง พบความเป็นกรดรุนแรงมากในช่วงความลึก ๕๐-๑๐๐ ซม.จากผิวดิน |
|      | M ๔  | ดินเปรี้ยวจัดระดับตื้น พบความเป็นกรดรุนแรงมากภายใน ๕๐ ซม.จากผิวดิน                   |
|      | M ๖  | ดินเหนียวที่มีปฏิกิริยาดินเป็นกรดจัดถึงเป็นกรดจัดมาก                                 |
|      | M ๘  | ดินเลนชายทะเลที่มีน้ำทะเลท่วมถึงเป็นประจำ  |
|      | M ๙  | ดินทรายแบ่งที่เกิดจากตะกอนลำน้ำ  |
|      | M ๑๐   | ดินร่วนที่เกิดจากตะกอนลำน้ำลึกมาก  |
|      | M ๑๒   | ดินทรายลึกมาก  |
|      | M ๒๖   | ดินเหนียวลึกมาก  |
|      | M ๒๗   | ดินร่วนริมฝั่งแม่น้ำ   |
|      | M ๒๘   | ดินร่วนลึกมาก  |
|      | M ๒๙   | ดินทรายที่มีชั้นดานอินทรีย์  |
|      | M ๓๐   | ดินทรายหนา   |
|      | M ๓๑   | ดินตื้นที่มีลูกรัง ก้อนกรวด หรือเศษหินปะปนมากภายในความลึก ๕๐ ซม.จากผิวดิน            |
| M ๓๒ | ดินตื้นที่พบชั้นหิน ภายในความลึก ๕๐ ซม.จากผิวดิน                                       |  |
| M ๓๓ | ดินลึกปานกลางที่มีลูกรัง ก้อนกรวด หรือเศษหินปนอยู่มากในช่วงความลึก ๕๐-๑๐๐ ซม.จากผิวดิน |  |
| M ๓๔ | พื้นที่ที่มีความลาดชันสูงมาก   |  |

อำเภอหนองม่อม

| ภาพ  | สัญลักษณ์  | ลักษณะดิน  |
|------|--|--|
|      | M ๖  | ดินเหนียวที่มีปฏิกิริยาดินเป็นกรดจัดถึงเป็นกรดจัดมาก                     |
|      | M ๑๐   | ดินร่วนที่เกิดจากตะกอนลำน้ำ  |
|      | M ๒๘   | ดินร่วนลึกมาก  |
|      | M ๓๑   | ดินต้นที่มีลูกรัง ก้อนกรวด หรือเศษหินปะปนมาก ภายใต้วงลึก ๕๐ ซม.จากผิวดิน |
|      | M ๓๒   | ดินต้นที่พบลูกรัง ก้อนกรวด หรือเศษหินปะปนมาก ภายใต้วงลึก ๕๐ ซม.จากผิวดิน |
| M ๓๓ | ดินลึกปานกลางที่มีลูกรัง ก้อนกรวด หรือเศษหินปนอยู่มากในช่วงความลึก ๕๐-๑๐๐ ซม.จากผิวดิน |  |

## อำเภอควนเนียง

| ภาพ  | สัญลักษณ์ | ลักษณะดิน  |
|--|-----------|--|
|  | M ๒       | ดินเปรี้ยวจัดลึก พบความเป็นกรดรุนแรงมาก ในช่วงความลึกมากกว่า ๑๐๐ ซม.จากผิวดิน        |
|  | M ๓       | ดินเปรี้ยวจัดระดับลึกปานกลาง พบความเป็นกรดรุนแรงมากในช่วงความลึก ๕๐-๑๐๐ ซม.จากผิวดิน |
|  | M ๔       | ดินเปรี้ยวจัดระดับตื้น พบความเป็นกรดรุนแรงมาก ภายใน ๕๐ ซม.จากผิวดิน                  |
|  | M ๕       | ดินเหนียวที่มีปฏิกิริยาดินเป็นกลางถึงเป็นด่าง  |
|  | M ๖       | ดินเหนียวที่มีปฏิกิริยาดินเป็นกรดจัดถึงเป็นกรดจัดมาก                                 |
|  | M ๘       | ดินเลนชายทะเลที่มีน้ำทะเลท่วมถึงเป็นประจำ  |
|  | M ๙       | ดินทรายแบ่งที่เกิดจากตะกอนลำน้ำ  |
|  | M ๑๐      | ดินร่วนที่เกิดจากตะกอนลำน้ำลึกมาก  |
|  | M ๑๒      | ดินทรายลึกมาก  |
|  | M ๒๘      | ดินร่วนลึกมาก  |
|  | M ๒๙      | ดินทรายที่มีชั้นดินดานอินทรีย์   |
|  | M ๓๐      | ดินทรายหนา   |
|  | M ๓๑      | ดินตื้นที่มีลูกรัง ก้อนกรวด หรือเศษหินปะปนมาก ภายในความลึก ๕๐ ซม.จากผิวดิน           |
|  | M ๓๔      | พื้นที่ที่มีความลาดชันสูงมาก   |

อำเภอบางกล่ำ

| ภาพ | สัญลักษณ์ | ลักษณะดิน  |
|-----|-----------|--|
|     | M ๒       | ดินเปรี้ยวจัดลึก พบความเป็นกรดรุนแรงมากในช่วงความลึกมากกว่า ๑๐๐ ซม.จากผิวดิน         |
|     | M ๓       | ดินเปรี้ยวจัดระดับลึกปานกลาง พบความเป็นกรดรุนแรงมากในช่วงความลึก ๕๐-๑๐๐ ซม.จากผิวดิน |
|     | M ๔       | ดินเปรี้ยวจัดระดับตื้น พบความเป็นกรดรุนแรงมากภายใน ๕๐ ซม.จากผิวดิน                   |
|     | M ๖       | ดินเหนียวที่มีปฏิกิริยาดินเป็นกรดจัดถึงเป็นกรดจัดมาก                                 |
|     | M ๘       | ดินเลนชายทะเลที่มีน้ำทะเลท่วมถึงเป็นประจำ  |
|     | M ๑๐      | ดินร่วนที่เกิดจากตะกอนลำนํ้าลึกมาก   |
|     | M ๑๒      | ดินทรายลึกมาก  |
|     | M ๒๖      | ดินเหนียวลึกมาก  |
|     | M ๒๗      | ดินร่วนริมฝั่งแม่น้ำ   |
|     | M ๒๘      | ดินร่วนลึกมาก  |
|     | M ๓๑      | ดินตื้นที่มีลูกรัง ก้อนกรวด หรือเศษหินปะปนมากภายในความลึก ๕๐ ซม.จากผิวดิน            |
|     | M ๓๓      | ดินลึกปานกลางที่มีลูกรัง ก้อนกรวด หรือเศษหินปนมากภายในความลึก ๕๐-๑๐๐ ซม.จากผิวดิน    |
|     | M ๓๔      | พื้นที่ที่มีความลาดชันสูงมาก   |

## อำเภอสิงหนคร

| อำเภอ | สัญลักษณ์ | ลักษณะดิน  |
|-------|-----------|--|
|       | M ๒       | ดินเปรี้ยวจัดลึก พบความเป็นกรดรุนแรงมาก ในช่วงความลึกมากกว่า ๑๐๐ ซม.จากผิวดิน        |
|       | M ๓       | ดินเปรี้ยวจัดระดับลึกปานกลาง พบความเป็นกรดรุนแรงมากในช่วงความลึก ๕๐-๑๐๐ ซม.จากผิวดิน |
|       | M ๔       | ดินเปรี้ยวจัดระดับตื้น พบความเป็นกรดรุนแรงมาก ภายใน ๕๐ ซม.จากผิวดิน                  |
|       | M ๕       | ดินเหนียวที่มีปฏิกิริยาดินเป็นกลางถึงเป็นด่าง  |
|       | M ๒๗      | ดินร่วนริมฝั่งแม่น้ำ   |
|       | M ๒๘      | ดินร่วนลึกมาก  |
|       | M ๒๙      | ดินทรายที่มีชั้นดานอินทรีย์  |
|       | M ๓๐      | ดินทรายหนา   |
|       | M ๓๓      | ดินลึกปานกลางที่มีลูกรัง ก้อนกรวด หรือเศษหินปนมากภายในความลึก ๕๐-๑๐๐ ซม.จากผิวดิน    |
|       | M ๓๔      | พื้นที่ที่มีความลาดชันสูงมาก   |

อำเภอคลองหอยโข่ง

| ภาพ  | สัญลักษณ์                    | ลักษณะดิน  |
|------|------------------------------|--|
|      | M ๖                          | ดินเหนียวที่มีปฏิกิริยาดินเป็นกรดจัดถึงเป็นกรดจัดมาก                                 |
|      | M ๑๐                         | ดินร่วนที่เกิดจากตะกอนลำน้ำลึกลับมาก   |
|      | M ๒๗                         | ดินร่วนริมฝั่งแม่น้ำ   |
|      | M ๒๘                         | ดินร่วนลึกลับมาก   |
|      | M ๓๑                         | ดินตื้นที่มีลูกรัง ก้อนกรวด หรือเศษหินปะปนมาก ภายในความลึก ๕๐ ซม.จากผิวดิน           |
|      | M ๓๒                         | ดินตื้นที่พบชั้นหินภายในความลึก ๕๐ ซม.จากผิวดิน                                      |
|      | M ๓๓                         | ดินลึกลับปานกลางที่มีลูกรัง ก้อนกรวด หรือเศษหินปนมากภายในความลึก ๕๐-๑๐๐ ซม.จากผิวดิน |
| M ๓๔ | พื้นที่ที่มีความลาดชันสูงมาก |  |

ผนวก ข.  
ตารางข้อมูลด้านการผลิต

๑. ภาคการเกษตร

๑) สาขาเกษตรกรรม

การผลิตภาคการเกษตรโดยรวมหดตัวร้อยละ ๒๐.๒ เมื่อเทียบกับปีก่อน เป็นผลจากผลผลิตภาคเกษตรหดตัวร้อยละ ๘.๒ จากราคายางพาราขาดลงตามราคาตลาดโลก ส่งผลให้รายได้เกษตรกรลดลง ประกอบกับปริมาณกุ้งขาวลดลงถึงร้อยละ ๗๗.๕ ส่งผลทำให้รายได้ภาคเกษตรหดตัว

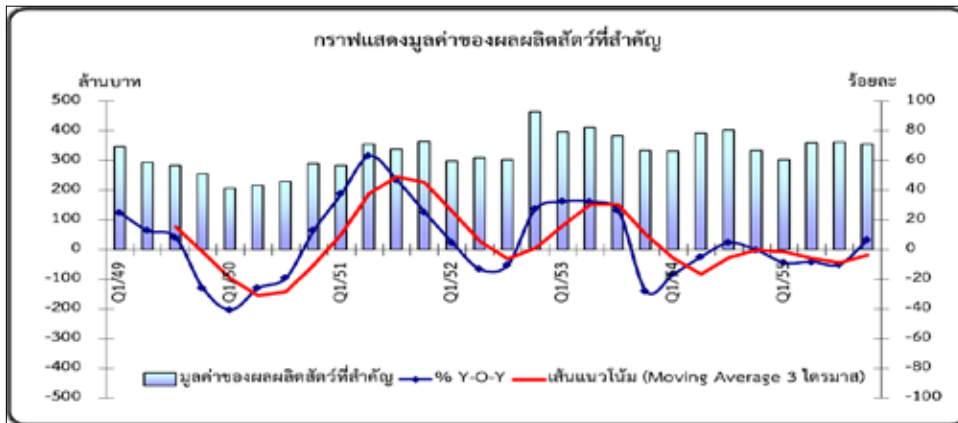
ตารางที่ ๑ การผลิตสินค้าเกษตรสำคัญของจังหวัดสงขลา ปีการผลิต ๒๕๕๖

| ที่ | พื้นที่ (ไร่) | ผลผลิตรวม (ตัน) |          |
|-----|---------------|-----------------|----------|
| ๑   | ยางพารา       | ๒,๐๗๘,๗๖๕.๒๕    | ๔๖๐,๙๙๔  |
| ๒   | ข้าวนาปี      | ๑๙๔,๘๗๐         | ๑๐๖,๒๒๗  |
| ๓   | ข้าวนาปรัง    | ๑๒๖,๙๔๒         | ๗๘,๗๐๔   |
| ๔   | ปาล์ม         | ๒๙,๕๔๔          | ๓๖,๕๗๖   |
| ๕   | ตาลโตนด       | ๔,๗๙๒.๐๐        | ๔,๙๓๐    |
| ๖   | ลองกอง        | ๒๔,๒๘๑.๗๕       | ๓,๓๘๒.๐๐ |
| ๗   | มังคุด        | ๖,๘๕๑           | ๑,๒๐๒.๐๐ |
| ๘   | ทุเรียน       | ๑๕,๓๔๓.๗๕       | ๓,๒๒๓.๐๐ |
| ๙   | เงาะ          | ๔,๙๑๐           | ๑,๖๒๐.๐๐ |
| ๑๐  | พริก          | ๑,๘๐๓.๗๕        | ๑,๗๗๖.๐๐ |
| ๑๑  | ข้าว          | ๗๔๙.๐๐          | ๑,๕๙๕.๐๐ |

ที่มา: สำนักงานเกษตรจังหวัดสงขลา

๒) สาขาปศุสัตว์ ผลผลิตรวมของปศุสัตว์ขยายตัว พิจารณาจากสุกรและไก่เนื้อเป็นสัตว์ที่สำคัญ เพิ่มขึ้นร้อยละ ๑๐.๙๒ เมื่อเทียบกับปีที่แล้ว ในขณะที่ราคาไก่เนื้อ และสุกร ลดลงร้อยละ ๒๐.๙๐ และ ๑๕.๙๙ ตามลำดับ ส่งผลให้มูลค่าผลผลิตรวมลดลงร้อยละ ๕.๓๑ เป็นผลจากเกษตรกรเร่งจำหน่าย เนื่องจากไม่สามารถแบกรับภาระต้นทุนอาหารสัตว์ที่ปรับตัวสูงขึ้นได้



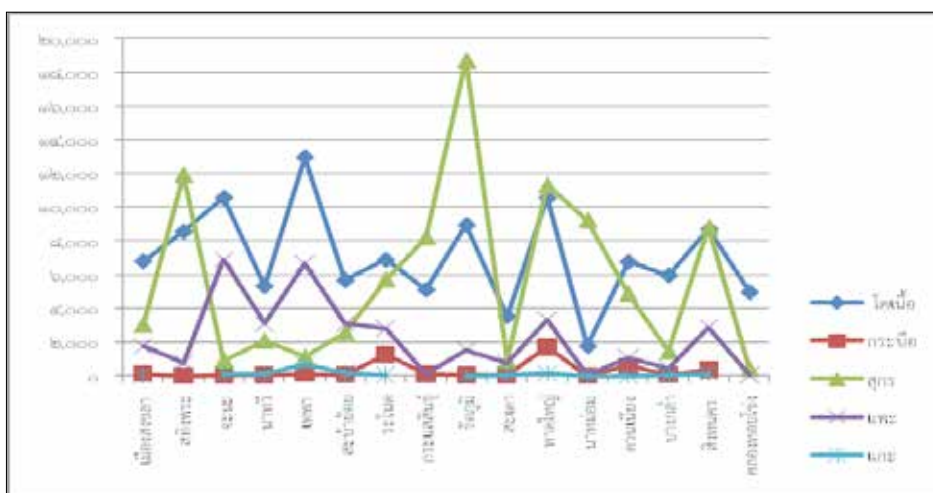


ที่มา : สำนักงานปศุสัตว์จังหวัดสงขลา

ตารางที่ ๒ จำนวนปศุสัตว์และเกษตรกรผู้เลี้ยงสัตว์ ปี ๒๕๕๖

| ชื่ออำเภอ   | โคเนื้อ        |                     | กระบือ       |                     | สุกร          |                     | แพะ           |                     | แกะ          |                     |
|-------------|----------------|---------------------|--------------|---------------------|---------------|---------------------|---------------|---------------------|--------------|---------------------|
|             | รวม (ตัว)      | เกษตรกร (ครัวเรือน) | จำนวน (ตัว)  | เกษตรกร (ครัวเรือน) | จำนวน (ตัว)   | เกษตรกร (ครัวเรือน) | จำนวน (ตัว)   | เกษตรกร (ครัวเรือน) | จำนวน (ตัว)  | เกษตรกร (ครัวเรือน) |
| เมืองสงขลา  | ๖,๘๐๖          | ๑,๒๓๖               | ๑๓๔          | ๑๐                  | ๓๐๒๘          | ๖๔                  | ๑๗๕๔          | ๒๑๗                 | ๕๖           | ๖                   |
| สทิงพระ     | ๘,๕๕๘          | ๑,๘๗๖               | ๒            | ๑                   | ๑๑๕๒๔         | ๗๘๑                 | ๗๗๒           | ๕๘                  |              |                     |
| จะนะ        | ๑๐,๕๗๐         | ๑,๙๘๑               | ๕๐           | ๖                   | ๙๐๐           | ๔๐                  | ๖๘๘๕          | ๙๖๘                 | ๑๒๓          | ๒๐                  |
| นาทวี       | ๕,๓๓๓          | ๑,๔๖๖               | ๓๓           | ๙                   | ๒๐๖๘          | ๑๒๙                 | ๓๐๙๙          | ๔๙๔                 | ๙๙           | ๒๑                  |
| เทพา        | ๑๒,๙๖๗         | ๒,๗๕๘               | ๑๒๖          | ๑๒                  | ๑๑๑๘          | ๔๙                  | ๖๖๓๖          | ๑๐๑๖                | ๗๐๗          | ๑๐๔                 |
| สะบ้าย้อย   | ๕,๖๗๔          | ๑,๕๕๖               | ๗๓           | ๒๖                  | ๒๕๔๕          | ๑๑๙                 | ๓๐๙๐          | ๖๐๗                 | ๑๗๓          | ๓๖                  |
| ระโนด       | ๖,๘๗๕          | ๑,๒๘๗               | ๑๒๕๒         | ๖๙                  | ๕๗๑๐          | ๒๒๑                 | ๒๗๙๖          | ๑๐๐                 | ๓๑           | ๑                   |
| กระแสสินธุ์ | ๕,๑๑๙          | ๑,๐๓๙               | ๙๗           | ๗                   | ๘๒๑๗          | ๒๓๘                 | ๑๒๒           | ๑๐                  |              |                     |
| รัตภูมิ     | ๘,๙๕๙          | ๒,๑๕๗               | ๔๕           | ๑๓                  | ๑๘๗๔๓         | ๓๐๗                 | ๑๕๔๖          | ๑๘๕                 | ๒            | ๑                   |
| สะเดา       | ๓,๕๒๖          | ๖๗๕                 | ๓๐           | ๑                   | ๘๖๙           | ๓๑                  | ๗๖๓           | ๙๖                  | ๑๖           | ๓                   |
| หาดใหญ่     | ๑๐,๕๖๔         | ๑,๗๑๔               | ๑๗๐๓         | ๑๑๑                 | ๑๑๓๐๕         | ๒๑๓                 | ๓๓๐๔          | ๒๖๕                 | ๑๔๖          | ๑๔                  |
| นาหม่อม     | ๑,๗๖๖          | ๔๕๒                 | ๔            | ๒                   | ๙๒๔๔          | ๒๓                  | ๑๘            | ๑                   | ๙            | ๑                   |
| ควนเนียง    | ๖,๗๗๐          | ๑,๖๖๒               | ๕๙๖          | ๔๙                  | ๕๘๖๐          | ๑๗๘                 | ๑๐๘๓          | ๒๗๑                 | ๘            | ๑                   |
| บางกล่ำ     | ๕,๙๗๒          | ๙๖๘                 | ๖๙           | ๙                   | ๑๔๓๒          | ๓๕                  | ๔๑๗           | ๖๖                  | ๔๕           | ๔                   |
| สิงหนคร     | ๘,๗๐๒          | ๒,๐๓๕               | ๓๖๔          | ๒๖                  | ๘๘๐๑          | ๒๙๔                 | ๒๘๕๒          | ๒๖๓                 | ๑๓๒          | ๑๖                  |
| คลองหอยโข่ง | ๔,๙๗๐          | ๑,๑๖๑               |              |                     | ๓๘๗           | ๒๖                  | ๓๒            | ๔                   |              |                     |
| <b>รวม</b>  | <b>๑๑๓,๑๓๑</b> | <b>๒๔,๐๒๓</b>       | <b>๔,๕๗๘</b> | <b>๓๕๑</b>          | <b>๙๑,๑๕๑</b> | <b>๒,๗๘๘</b>        | <b>๓๕,๑๖๙</b> | <b>๔,๖๒๑</b>        | <b>๑,๕๔๗</b> | <b>๒๒๘</b>          |

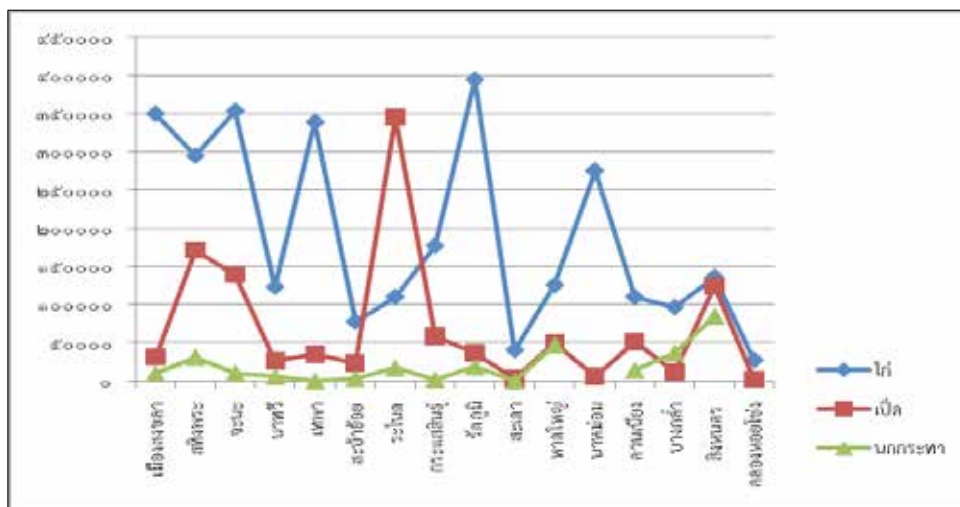
ที่มา: สำนักงานปศุสัตว์จังหวัดสงขลา ข้อมูล ณ ๓๑ ธันวาคม ๒๕๕๖



ตารางที่ ๒ จำนวนปศุสัตว์และเกษตรกรผู้เลี้ยงสัตว์ปีก ปี ๒๕๕๖ (ต่อ)

| ชื่ออำเภอ   | ไก่              |                     | เป็ด             |                     | นกกระทา        |                     |
|-------------|------------------|---------------------|------------------|---------------------|----------------|---------------------|
|             | จำนวน (ตัว)      | เกษตรกร (ครัวเรือน) | จำนวน (ตัว)      | เกษตรกร (ครัวเรือน) | จำนวน (ตัว)    | เกษตรกร (ครัวเรือน) |
| เมืองสงขลา  | ๓๔๙,๕๒๘          | ๑,๘๙๖               | ๓๑,๔๔๓           | ๔๕๒                 | ๑๐,๐๐๒         | ๖                   |
| สทิงพระ     | ๒๙๔,๕๔๐          | ๒,๘๘๓               | ๑๗๑,๗๐๗          | ๙๕๒                 | ๓๑,๗๒๔         | ๑๖                  |
| จะนะ        | ๓๕๓,๒๒๗          | ๔,๑๖๖               | ๑๓๙,๔๗๕          | ๒,๐๓๕               | ๑๑,๐๐๐         | ๙                   |
| นาทวี       | ๑๒๓,๐๖๒          | ๓,๘๙๙               | ๒๖,๓๕๖           | ๑,๑๙๒               | ๖,๐๐๖          | ๔                   |
| เทพา        | ๓๓๘,๘๔๗          | ๓,๘๑๖               | ๓๕,๓๑๓           | ๑,๔๐๒               | ๒๔๕            | ๔                   |
| สะบ้าย้อย   | ๗๗,๔๘๙           | ๒,๘๘๔               | ๒๓,๗๕๘           | ๘๖๖                 | ๓,๗๗๓          | ๒๒                  |
| ระโนด       | ๑๐๙,๙๒๗          | ๒,๖๓๒               | ๓๔๕,๔๙๕          | ๑,๒๙๖               | ๑๗,๕๘๐         | ๘                   |
| กระแสสินธุ์ | ๑๗๖,๗๖๖          | ๒,๐๔๓               | ๕๘,๘๘๙           | ๖๓๒                 | ๒,๐๐๐          | ๑                   |
| รัตภูมิ     | ๓๙๔,๑๙๗          | ๓,๒๕๔               | ๓๖,๘๐๔           | ๘๖๑                 | ๑๘,๘๐๐         | ๗                   |
| สะเดา       | ๔๐,๓๑๓           | ๑,๓๘๓               | ๓,๔๒๖            | ๒๓๒                 | ๕              | ๑                   |
| หาดใหญ่     | ๑๒๕,๒๓๑          | ๒,๖๓๑               | ๔๙,๖๒๙           | ๗๐๐                 | ๔๗,๗๗๐         | ๑๘                  |
| นาหม่อม     | ๒๗๕,๒๑๕          | ๖๒๔                 | ๖,๔๘๐            | ๗๓                  | -              | -                   |
| ควนเนียง    | ๑๐๙,๗๓๓          | ๒,๓๘๓               | ๕๑,๒๑๕           | ๘๓๑                 | ๑๔,๕๐๐         | ๕                   |
| บางกล่ำ     | ๙๖,๒๘๘           | ๒,๒๒๕               | ๑๒,๓๕๖           | ๓๔๖                 | ๓๗,๔๕๕         | ๑๘                  |
| สิงหนคร     | ๑๓๕,๙๒๗          | ๓,๓๐๖               | ๑๒๔,๕๑๓          | ๑,๓๑๒               | ๘๕,๗๐๐         | ๑๗                  |
| คลองหอยโข่ง | ๒๗,๐๘๘           | ๑,๒๖๗               | ๒,๒๕๒            | ๑๐๖                 | -              | -                   |
| <b>รวม</b>  | <b>๓,๐๒๗,๓๗๘</b> | <b>๔๑,๔๓๒</b>       | <b>๑,๑๑๙,๑๑๑</b> | <b>๑๓,๒๘๘</b>       | <b>๒๘๖,๕๖๐</b> | <b>๑๓๖</b>          |

ที่มา: สำนักงานปศุสัตว์จังหวัดสงขลา ข้อมูล ณ ๓๑ ธันวาคม ๒๕๕๖



ที่มา : สำนักงานเกษตรจังหวัดสงขลา และสำนักงานปศุสัตว์จังหวัดสงขลา

### ๓) สาขาประมง

จังหวัดสงขลาเป็นจังหวัดที่มีพื้นที่ติดต่อกับชายฝั่งทะเล ๒ ด้าน คือ ด้านตะวันออกติดต่อกับอ่าวไทย มีความยาว ๑๕๔.๖๐ กิโลเมตร ครอบคลุมพื้นที่อำเภอชายทะเล ๖ อำเภอ คือ อำเภอระโนด อำเภอสทิงพระ อำเภอสิงหนคร อำเภอเมือง อำเภอจะนะ และอำเภอเทพา และด้านตะวันตกติดต่อกับทะเลสาบสงขลา ทำให้อาชีพการประมงเป็นอาชีพที่สำคัญและสร้างรายได้ให้กับจังหวัดสงขลาเป็นอย่างมาก ซึ่งการประมงในจังหวัดสงขลาสามารถแบ่งออกได้เป็น

#### ๓.๑) การประมงในทะเลสาบสงขลา

การทำประมงของชาวประมงรอบ ๆ ทะเลสาบสงขลามีความแตกต่างกันบ้างขึ้นอยู่กับสภาพพื้นที่ โดยชาวประมงส่วนใหญ่เป็นคนในพื้นที่ดั้งเดิมและทำการประมงในทะเลสาบสงขลา มาตั้งแต่รุ่นบรรพบุรุษ ซึ่งโดยภาพรวมสามารถแบ่งชาวประมงตามลักษณะประกอบอาชีพออกได้ ๓ ประเภท คือ

- ประเภทที่มีอาชีพหลักทำการประมงอย่างเดียว ซึ่งแต่ละครัวเรือนจะทำการประมงด้วย เครื่องมือหลายชนิด เช่น ลอบยี่น โพงพางและอวนลอย กลุ่มนี้จะเป็นชาวมุสลิมเสียส่วน

ใหญ่ อาศัยอยู่บริเวณทะเลสาบตอนนอก และทะเลหลวงตอนล่างมาก เนื่องจากเป็นบริเวณที่มีทรัพยากรสัตว์น้ำที่มีคุณค่าทางเศรษฐกิจหลายชนิด เช่น กุ้งชนิดต่างๆ ปลากระบอก ปลากระพง เป็นต้น

- ประเภทที่ทำการประมงเป็นอาชีพหลักและมีอาชีพรองร่วมด้วยหลังเสร็จจากภารกิจทางด้านประมง โดยอาชีพรองที่พบทั่วไป เช่น การรับจ้าง

- ประเภทที่มีอาชีพประมงร่วมกับอาชีพอื่น โดยทำไปด้วยกันและมีรายได้จากทั้ง ๒ ทางใกล้เคียงกัน เช่น ทำการประมงคู่กับค้าขาย การประมงคู่กับรับจ้าง การประมงคู่กับทำสวน และ การประมงคู่กับหัตถกรรม โดยจะพบมากบริเวณทะเลน้อย และทะเลหลวง

สำหรับเครื่องมือจับสัตว์น้ำที่สำคัญที่พบมากในทะเลสาบสงขลาประกอบด้วยเครื่องมือประจำประเภท โพงพางและไซนั้ง โดยในปี ๒๕๕๖ มีเครื่องมือไซนั้งบริเวณทะเลสาบสงขลาตอนนอก จำนวน ๑๗,๐๒๙ ซอง มีโพงพางจำนวน ๑๑๙ แถว ๑,๕๓๕ ซอง

#### ๓.๒) การประมงทะเล

จังหวัดสงขลาเป็นจังหวัดที่มีท่าเทียบเรือที่มีขนาดใหญ่ ทำให้เรือประมงจำนวนมากหมุนเวียนเข้ามาเทียบท่า เพื่อขน

ถ่ายสินค้าจำนวนมาก โดยในปี ๒๕๕๖ จังหวัดสงขลามีผลผลิตจากการประมงทะเล ปริมาณ ๗๓,๑๖๘,๕๔๕ กิโลกรัม คิดเป็นมูลค่า ๑,๗๐๖,๓๓๗,๗๔๗.๗๕ บาท ประกอบด้วยชนิดสัตว์น้ำที่สำคัญ คือ ปลาทู ๓,๒๘๑,๘๗๙ กิโลกรัม ปลาเลย ๔๐,๕๗๔,๕๑๑ กิโลกรัม กุ้ง ๙๖,๖๕๙ กิโลกรัม กุ้ง ๙๒,๐๗๖ กิโลกรัม หมึก ๗,๘๕๘,๐๓๕ กิโลกรัม ปู

๑๐๓,๔๗๓ กิโลกรัม ปลาหลังเขียว ๗๖๓,๐๓๗ กิโลกรัม และปลาเป็ด ๒๐,๓๙๘,๘๗๕ กิโลกรัม โดยเมื่อเปรียบเทียบผลผลิตจากการประมงทะเลในปี ๒๕๕๖ กับปี ๒๕๕๕ พบว่าผลผลิตจากการประมงทะเลในปี ๒๕๕๖ ลดลง จำนวน ๒๐,๖๔๖,๘๘๕ กิโลกรัม ทั้งนี้เนื่องจากสภาพอากาศ มีคลื่นลมชาวประมงมีจำนวนวันออกทำการประมงได้น้อยลง

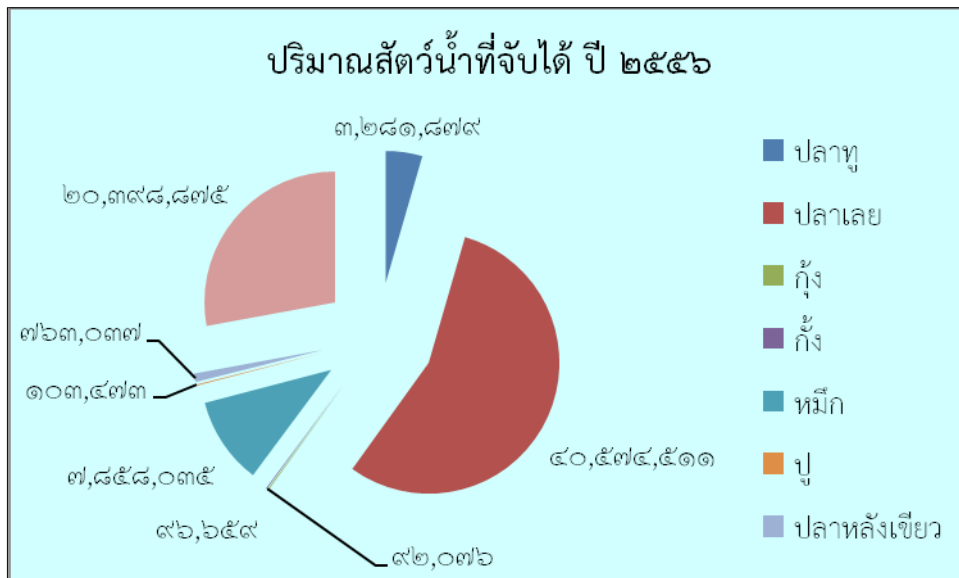
ตารางที่ ๓ แสดงปริมาณและมูลค่าสัตว์น้ำที่ขึ้นทำเทียบเรือประมงสงขลา ปี ๒๕๕๖

| ชนิดสัตว์น้ำที่จับได้ | ปริมาณ (กิโลกรัม) | มูลค่า (บาท)     |
|-----------------------|-------------------|------------------|
| ปลาทู                 | ๓,๒๘๑,๘๗๙         | ๘๔,๕๕๗,๘๒๙.๕๐    |
| ปลาเลย                | ๔๐,๕๗๔,๕๑๑        | ๑,๑๓๖,๓๘๘,๔๕๐    |
| กุ้ง                  | ๙๖,๖๕๙            | ๑๙,๕๗๐,๘๖๕       |
| กุ้ง                  | ๙๒,๐๗๖            | ๑๘,๕๐๘,๐๙๘       |
| หมึก                  | ๗,๘๕๘,๐๓๕         | ๓๕๕,๕๐๓,๒๕๙      |
| ปู                    | ๑๐๓,๔๗๓           | ๗,๒๔๓,๑๑๐        |
| ปลาหลังเขียว          | ๗๖๓,๐๓๗           | ๑๐,๑๑๐,๒๔๐.๒๕    |
| ปลาเป็ด               | ๒๐,๓๙๘,๘๗๕        | ๗๔,๔๕๕,๘๙๖       |
| รวม                   | ๗๓,๑๖๘,๕๔๕        | ๑,๗๐๖,๓๓๗,๗๔๗.๗๕ |

นอกจากนี้จังหวัดสงขลายังมีธุรกิจต่อเนื่องเกี่ยวกับการประมงทะเลที่สำคัญ ประกอบด้วยโรงงานน้ำแข็ง ๒๒ โรง โรงผลิตอาหารสัตว์ ๕ โรง โรงงานแปรรูปสัตว์น้ำและผลิตภัณฑ์ ๓๔ โรง และโรงงานปลาป่น ๑๓ โรง

ตารางที่ ๔ แสดงธุรกิจต่อเนื่องด้านการประมงที่สำคัญของจังหวัดสงขลา ปี ๒๕๕๖

| อำเภอ      | ประเภทกิจการ |                      |                                      |              |
|------------|--------------|----------------------|--------------------------------------|--------------|
|            | โรงน้ำแข็ง   | โรงงานผลิตอาหารสัตว์ | โรงงานแปรรูปสัตว์น้ำ<br>และผลิตภัณฑ์ | โรงงานปลาป่น |
| เมือง      | ๑๓           | ๑                    | ๑๑                                   | ๕            |
| หาดใหญ่    | ๓            | ๑                    | ๘                                    | ๕            |
| ระโนด      | ๔            | ๒                    | ๒                                    | -            |
| สิงหนคร    | ๒            | ๑                    | ๔                                    | -            |
| จะนะ       | -            | -                    | ๗                                    | ๑            |
| เทพา       | -            | -                    | -                                    | ๒            |
| นาหม่อม    | -            | -                    | ๑                                    | -            |
| รัตภูมิ    | -            | -                    | ๑                                    | -            |
| <b>รวม</b> | <b>๒๒</b>    | <b>๕</b>             | <b>๓๔</b>                            | <b>๑๓</b>    |



ที่มา : สำนักงานประมงจังหวัดสงขลา

๓.๓) การเพาะเลี้ยงสัตว์น้ำชายฝั่ง  
 การเพาะเลี้ยงสัตว์น้ำชายฝั่ง จังหวัดสงขลามีสัตว์น้ำเศรษฐกิจที่สำคัญที่เกษตรกรนิยมเลี้ยง คือ กุ้งทะเล และปลากะพงขาว (ตารางที่ ๑๕)

๓.๓.๑) การเลี้ยงกุ้งทะเล ในปี ๒๕๕๖ มีผู้เลี้ยงทั้งหมด จำนวน ๑,๔๗๖ ราย ๔,๓๒๐ บ่อ คิดเป็นพื้นที่ ๑๖,๒๕๑.๕๐ ไร่ โดยเลี้ยงในเขตพื้นที่อำเภอระโนด ๑,๐๒๙ ราย ๒,๗๑๖ บ่อ พื้นที่ ๙,๙๐๗.๐๙ ไร่ อำเภอจะนะ ๑๑๑ ราย ๓๔๒ บ่อ พื้นที่ ๑,๓๘๓.๕๐ ไร่ อำเภอสิงหนคร ๙๙ ราย ๓๘๙ บ่อ พื้นที่ ๑,๓๐๔.๓๐ ไร่ อำเภอเทพา ๙๕ ราย ๔๐๒ บ่อ พื้นที่ ๑,๗๐๑.๕๕ ไร่ อำเภอหาดใหญ่ ๖๙ ราย ๒๗๓ บ่อ พื้นที่ ๑,๒๕๔.๗๖ ไร่ อำเภอกวนเนียง ๔๖ ราย ๑๒๐ บ่อ พื้นที่ ๔๕๓.๒๖ ไร่ อำเภอสทิงพระ ๒๐ ราย ๕๗ บ่อ พื้นที่ ๑๕๙.๐๔ ไร่ อำเภอเมือง ๓ ราย ๘ บ่อ พื้นที่ ๓๕ ไร่ อำเภอกระเสสินธุ์ ๓ ราย ๕ บ่อ พื้นที่ ๑๖ ไร่ และอำเภอบางกล้า ๑

ราย ๘ บ่อ พื้นที่ ๓๒ ไร่ โดยชนิดกุ้งทะเลที่นิยมเลี้ยงจะเป็นกุ้งขาวร็อยละ ๙๘.๒๐ เป็นกุ้งกุลาดำร็อยละ ๑.๘๐ โดยในปี ๒๕๕๖ มีผลผลิตกุ้งทะเลรวม ๑๐,๔๔๗,๗๙๓ ตัน ซึ่งผลผลิตในปี ๒๕๕๖ ลดลงจากปี ๒๕๕๕ จำนวน ๓๓,๗๗๖.๖๙๘ กิโลกรัม หรือคิดเป็นร้อยละ ๗๖.๓๘ ทั้งนี้เนื่องจากในปี ๒๕๕๕ เกษตรกรประสบภาวะโรคกลุ่มอาการตายด่วน (EMS/AHPNS) ทำให้เกษตรกรบางส่วนหยุดการเลี้ยงและบางส่วนก็ปล่อยเลี้ยงแต่ไม่เต็มพื้นที่

๓.๓.๒) การเลี้ยงปลากะพงขาวในกระชัง ในปี ๒๕๕๖ มีผู้เลี้ยงทั้งหมด จำนวน ๒,๔๐๘ ราย ๘,๕๐๙ กระชัง คิดเป็นพื้นที่ ๑๒๔.๔๗ ไร่ โดยเลี้ยงในเขตพื้นที่อำเภอสิงหนคร ๖๘๘ ราย ๒,๓๓๔ กระชัง อำเภอเมือง ๔๘๒ ราย ๒,๕๕๕ กระชัง อำเภอเทพา ๔๕๓ ราย ๖๗๐ กระชัง อำเภอจะนะ ๔๓๔ ราย ๒,๑๓๓ กระชัง และอำเภอกวนเนียง ๓๕๑ ราย ๘๑๗ กระชัง ตามบัญชีตารางที่ ๕

ตารางที่ ๕ แสดงพื้นที่การเลี้ยงสัตว์น้ำชายฝั่งจำแนกเป็นรายอำเภอ ปี ๒๕๕๖

| อำเภอ       | กุ้งทะเล     |              |                  | ปลากะพงขาว   |              |               |
|-------------|--------------|--------------|------------------|--------------|--------------|---------------|
|             | จำนวนราย     | จำนวนบ่อ     | พื้นที่(ไร่)     | จำนวนราย     | จำนวนกระชัง  | พื้นที่(ไร่)  |
| กระเสสินธุ์ | ๓            | ๕            | ๑๖.๐๐            | -            | -            | -             |
| กวนเนียง    | ๔๖           | ๑๒๐          | ๔๕๓.๒๖           | ๓๕๑          | ๘๑๗          | ๑๑.๘๙         |
| จะนะ        | ๑๑๑          | ๓๔๒          | ๑,๓๘๓.๕๐         | ๔๓๔          | ๒,๑๓๓        | ๒๓.๔๘         |
| เทพา        | ๙๕           | ๔๐๒          | ๑,๗๐๑.๕๕         | ๔๕๓          | ๖๗๐          | ๙.๐๔          |
| บางกล้า     | ๑            | ๘            | ๓๒.๐๐            | -            | -            | -             |
| เมือง       | ๓            | ๘            | ๓๕.๐๐            | ๔๘๒          | ๒,๕๕๕        | ๔๓.๖๐         |
| ระโนด       | ๑,๐๒๙        | ๒,๗๑๖        | ๙,๙๐๗.๐๙         | -            | -            | -             |
| สทิงพระ     | ๒๐           | ๕๗           | ๑๕๙.๐๔           | -            | -            | -             |
| สิงหนคร     | ๙๙           | ๓๘๙          | ๑,๓๐๔.๓๐         | ๖๘๘          | ๒,๓๓๔        | ๓๖.๔๖         |
| หาดใหญ่     | ๖๙           | ๒๗๓          | ๑,๒๕๔.๗๖         | -            | -            | -             |
| <b>รวม</b>  | <b>๑,๔๗๖</b> | <b>๔,๓๒๐</b> | <b>๑๖,๒๕๑.๕๐</b> | <b>๒,๔๐๘</b> | <b>๘,๕๐๙</b> | <b>๑๒๔.๔๗</b> |

ที่มา : สำนักงานประมงจังหวัดสงขลา

๓.๔) การเพาะเลี้ยงสัตว์น้ำจืด

จังหวัดสงขลามีการเลี้ยงปลาน้ำจืดกันกระจัดกระจายเกือบทุกอำเภอ ซึ่งส่วนมากแล้วเป็นการเลี้ยงเพื่อใช้บริโภคภายในครัวเรือน โดยในปี ๒๕๕๖ มีผู้เลี้ยงปลาน้ำจืดทั้งสิ้น ๘,๐๕๗ ราย ๑๕,๖๑๓ บ่อ พื้นที่ ๘,๕๓๙.๐๐ ไร่ เป็นการ

เลี้ยงปลากินพืชจำนวน ๓,๒๓๕ ราย ๖,๖๙๔ บ่อ พื้นที่ ๔,๔๐๖.๙๐ ไร่ คิดเป็นร้อยละ ๔๐.๑๕ เลี้ยงปลาดุกจำนวน ๔,๕๑๙ ราย ๘,๑๖๙ บ่อ พื้นที่ ๓,๗๙๗.๒๐ ไร่ คิดเป็นร้อยละ ๕๖.๐๙ ที่เหลืออีกร้อยละ ๓.๗๖ เป็นการเลี้ยงปลาช่อน ปลาหมอ ปลาชะโด และกบ เป็นต้น (ตารางที่ ๖)

ตารางที่ ๖ แสดงพื้นที่การเลี้ยงปลาน้ำจืดจำแนกเป็นรายอำเภอ ปี ๒๕๕๖

| อำเภอ       | ปลากินพืช    |              |                | ปลาดุก       |              |                | สัตว์น้ำอื่นๆ |            |               | รวม          |               |              |
|-------------|--------------|--------------|----------------|--------------|--------------|----------------|---------------|------------|---------------|--------------|---------------|--------------|
|             | ราย          | บ่อ          | ไร่            | ราย          | บ่อ          | ไร่            | ราย           | บ่อ        | ไร่           | ราย          | บ่อ           | ไร่          |
| กระแสดินธุ์ | ๕๙๐          | ๑,๐๖๙        | ๑,๐๗๕.๙        | ๓๓๔          | ๕๔๓          | ๔๒๘.๙          | ๓๙            | ๕๙         | ๗๙.๒๗         | ๙๖๓          | ๑,๖๗๑         | ๑,๕๘๔.๑      |
| คลองหอยโข่ง | ๙๒           | ๒๐๖          | ๘๐.๗๕          | ๒๓๑          | ๕๕๘          | ๑๗๔.๙๕         | ๘             | ๒๑         | ๑๖.๔๓         | ๓๓๑          | ๗๘๕           | ๒๗๒.๑๔       |
| ควนเนียง    | ๕๔           | ๑๓๘          | ๕๕.๖๒          | ๑๕๔          | ๓๔๙          | ๑๑๗.๐๕         | ๓๓            | ๑๑๖        | ๒๐.๘๓         | ๒๔๑          | ๖๐๓           | ๑๙๓.๕๑       |
| จะนะ        | ๑๐๐          | ๑๘๒          | ๙๘.๐๕          | ๔๓๗          | ๗๗๖          | ๓๑๒.๘๒         | ๑๖            | ๓๑         | ๗.๒๐          | ๕๕๓          | ๙๘๙           | ๔๑๘.๐๘       |
| เทพา        | ๒๓๖          | ๓๗๕          | ๑๖๘.๓๑         | ๑,๑๒๐        | ๑,๗๔๔        | ๗๗๗.๙๔         | ๗             | ๑๖         | ๑๖.๐๒         | ๑,๓๖๓        | ๒,๑๓๕         | ๙๖๒.๒๗       |
| นาทวี       | ๓๖           | ๖๗           | ๓๐.๕๙          | ๒๙๖          | ๔๑๖          | ๑๖๑.๖๐         | ๗             | ๑๓         | ๑๕.๗๕         | ๓๓๙          | ๔๙๖           | ๒๐๗.๙๕       |
| บางกล่ำ     | ๑๒           | ๓๐           | ๑๑.๒๘          | ๔๖           | ๑๒๘          | ๒๓.๘๕          | ๒             | ๒๑         | ๐.๒๐          | ๖๐           | ๑๗๙           | ๓๕.๓๓        |
| เมือง       | ๙            | ๓๘           | ๔.๐๔           | ๑๙           | ๕๕           | ๑๓.๑๗          | ๑             | ๑๐         | ๐.๐๕          | ๒๙           | ๑๐๓           | ๑๗.๒๖        |
| ระโนด       | ๑,๒๙๙        | ๒,๙๘๕        | ๒,๑๒๒.๔        | ๗๖๐          | ๑,๒๖๔        | ๘๕๙.๘๔         | ๗๘            | ๑๑๕        | ๑๓๖.๕๒        | ๒,๑๓๗        | ๔,๓๖๔         | ๓,๑๑๘.๘      |
| รัตภูมิ     | ๒๒๙          | ๔๓๑          | ๑๑๙.๘๘         | ๓๒๒          | ๕๙๒          | ๒๓๒.๖๒         | ๑๔            | ๒๐         | ๑๑.๗๙         | ๕๖๕          | ๑,๐๔๓         | ๓๖๔.๒๘       |
| สทิงพระ     | ๒๙๐          | ๕๕๙          | ๒๙๒.๙๓         | ๑๕๗          | ๓๓๑          | ๙๓.๑๖          | ๕๗            | ๑๕๓        | ๓๓.๙๑         | ๕๐๔          | ๑,๐๔๓         | ๔๒๐.๐๑       |
| สะเดา       | ๓๐           | ๑๐๐          | ๙.๓๘           | ๔๔           | ๙๔           | ๒๑.๕๖          | ๕             | ๓๕         | ๐.๙๘          | ๗๙           | ๒๒๙           | ๓๑.๙๓        |
| สะบ้าย้อย   | ๔๙           | ๗๙           | ๒๖             | ๒๐๕          | ๒๘๓          | ๘๖.๒๘          | ๐             | ๐          | ๐             | ๒๕๔          | ๓๖๒           | ๑๑๒.๒๙       |
| สิงหนคร     | ๗๕           | ๑๕๖          | ๑๒๙.๓๘         | ๑๓๘          | ๓๑๐          | ๑๘๗.๙๔         | ๑๒            | ๔๑         | ๑๕.๑๗         | ๒๒๕          | ๕๐๗           | ๓๓๒.๔๙       |
| หาดใหญ่     | ๑๓๔          | ๒๗๙          | ๑๘๒.๓๕         | ๒๕๖          | ๗๒๖          | ๓๐๕.๕๑         | ๒๔            | ๙๙         | ๒๐.๗๕         | ๔๑๔          | ๑,๑๐๔         | ๕๐๘.๖๒       |
| <b>รวม</b>  | <b>๓,๒๓๕</b> | <b>๖,๖๙๔</b> | <b>๔,๔๐๖.๙</b> | <b>๔,๕๑๙</b> | <b>๘,๑๖๙</b> | <b>๓,๗๙๗.๒</b> | <b>๓๐๓</b>    | <b>๗๕๐</b> | <b>๓๗๔.๘๙</b> | <b>๘,๐๕๗</b> | <b>๑๕,๖๑๓</b> | <b>๘,๕๓๙</b> |

ที่มา : สำนักงานประมงจังหวัดสงขลา

การทำประมงจังหวัดสงขลา ในปี ๒๕๕๖ โดยรวมลดลงเมื่อเทียบกับปีที่แล้ว พิจารณาจากปริมาณสัตว์น้ำทั้งหมด ลดลงร้อยละ ๑๖.๘๘ (ปี ๕๕=๗๓,๑๖๘,๕๔๕ ปี ๕๖=๘๘,๐๔๗,๗๗๔) โดยปริมาณสัตว์น้ำขึ้นท่า ลดลงร้อยละ ๓.๒ เป็นผลจากเรือประมงนำสัตว์น้ำขึ้นท่าเทียบเรือสงขลาลดลง ในขณะที่ปริมาณสัตว์น้ำเลี้ยง ลดลงร้อยละ ๓.๒๙ เป็นผลจากราคากุ้งขาวปรับตัวลดลงร้อยละ ๗๗.๕ เนื่องจากปัญหาโรครระบาด ทำให้เกษตรกรเร่งจับกุ้งที่ไม่ได้ขนาด

๑.๑.๒ ภาคนอกการเกษตร

๑) สาขาอุตสาหกรรม

การผลิตในภาคอุตสาหกรรมจังหวัดสงขลา ปี ๒๕๕๖ ขยายตัวเล็กน้อย ส่วนใหญ่เป็นอุตสาหกรรมต่อเนื่องจากภาคเกษตร โดยพิจารณาจากปริมาณการใช้ไฟฟ้าของโรงงานอุตสาหกรรม มีจำนวน ๒,๑๕๖. ๑ ล้านกิโลวัตต์ เพิ่มขึ้นร้อยละ ๑.๘ เมื่อเทียบกับปีที่แล้ว เนื่องจากในช่วงไตรมาสแรกอุตสาหกรรมยางพาราแปรรูป ไม่แยงแปรรูป และถลุงมีอย่างลดลงตามปริมาณวัตถุดิบ ส่วนอุตสาหกรรมอาหารทะเลแปรรูป อาหารทะเลกระป๋องเพิ่มขึ้น ตามความต้องการของประเทศคู่ค้า ในขณะที่จำนวนโรงงานและทุนจดทะเบียนที่เปิดดำเนินการ เพิ่มขึ้นร้อยละ ๓.๗ และ ๗.๗ ตามลำดับ

๑.๑) การใช้พลังงาน

การใช้น้ำมันเชื้อเพลิงจังหวัดสงขลา

การจำหน่ายน้ำมันเชื้อเพลิงของจังหวัดสงขลาในปี ๒๕๕๕ มีปริมาณการจำหน่ายน้ำมันเพลิงในภาพรวมมากที่สุด ในภาคใต้ โดยมีสัดส่วนการจำหน่ายการใช้ LPG จำนวน ๑๐๓ ล้านลิตร, แก๊สโซฮอล์ ๙๑ จำนวน ๒๔ ล้านลิตร, แก๊สโซฮอล์ ๙๕ จำนวน ๔๕ ล้านลิตร, E๒๐ จำนวน ๕ ล้านลิตร และน้ำมันดีเซลจำนวน ๖๙๖ ล้านลิตร ในขณะที่การใช้น้ำมันเชื้อเพลิงประเภทที่ไม่มีส่วนผสมของการใช้พลังงานทดแทนคือ เบนซิน ๙๑ จำนวน ๑๑๗ ล้านลิตร และ เบนซิน ๙๕ จำนวน ๒๘๑,๐๐๐ ลิตร แสดงให้เห็นถึงสัดส่วนการใช้พลังงานที่สำคัญ ที่ส่งผลกระทบต่อระบบเศรษฐกิจในระดับภูมิภาค

ในปี ๒๕๕๕ มีแนวโน้มในการใช้น้ำมันเชื้อเพลิงที่เป็นพลังงานทดแทนเพิ่มขึ้น ไม่ว่าจะเป็นการใช้ LPG, แก๊สโซฮอล์ ๙๑, แก๊สโซฮอล์ ๙๕, E๒๐, และน้ำมันดีเซล B๒/B๓ ในขณะที่การใช้น้ำมันเชื้อเพลิงประเภทที่ไม่มีส่วนผสมของการใช้พลังงานทดแทนคือ เบนซิน ๙๑ และ เบนซิน ๙๕ มีอัตราการลดลง เป็นผลสืบเนื่องมาจากนโยบายส่งเสริมการใช้พลังงานทดแทนและมาตรการด้านราคาพลังงานของรัฐบาล และน้ำมันเบนซิน ๙๑ ได้ยกเลิกไปแล้วเมื่อวันที่ ๑ มกราคม ๒๕๕๖ จะส่งผลให้แนวโน้มการใช้เชื้อเพลิงที่เป็นพลังงานทดแทนเพิ่มมากขึ้นในปี ๒๕๕๖

| ชนิดของน้ำมันเชื้อเพลิง                 | 2553                | 2554                | 2555                | อัตราการเปลี่ยนแปลง (Percent change) |             |             | Type of oil                                  |
|---|---------------------|---------------------|---------------------|--------------------------------------|-------------|-------------|--|
|   | (2010)              | (2011)              | (2012)              | 2553 (2010)                          | 2554 (2011) | 2555 (2012) |  |
| <b>รวมยอด</b>                           | <b>1,016,047.74</b> | <b>1,064,116.21</b> | <b>1,068,287.99</b> | <b>-1.20</b>                         | <b>4.73</b> | <b>0.39</b> | <b>Total</b>                                 |
| เบนซิน ออกเทน 91                        | 126,247.12          | 122,324.40          | 116,621.75          | -9.44                                | -3.11       | -4.66       | Unleaded gasoline research octane number 91  |
| เบนซิน ออกเทน 95                        | 1,323.72            | 491.77              | 276.30              | -71.56                               | -62.85      | -43.82      | Unleaded gasoline research octane number 95  |
| แก๊สโซฮอล์ E20                          | 1,132.04            | 3,052.36            | 5,248.97            | 252.66                               | 169.63      | 71.96       | Gasohol E20                                  |
| แก๊สโซฮอล์ E85                          | -                   | 112.00              | 879.00              | -                                    | -           | 684.82      | Gasohol E85                                  |
| แก๊สโซฮอล์ E10 ออกเทน 91                | 16,357.54           | 22,292.00           | 23,090.85           | 24.60                                | 36.28       | 3.58        | Gasohol 91 - E10                             |
| แก๊สโซฮอล์ E10 ออกเทน 95                | 75,114.35           | 56,471.21           | 45,680.98           | -17.24                               | -24.82      | -19.11      | Gasohol 95 - E10                             |
| ดีเซลพื้นฐาน                            | 12,276.51           | 37,141.07           | 54,271.13           | 205.11                               | 202.54      | 46.12       | Base diesel                                  |
| ดีเซลหมุนเร็ว 2                         | -                   | -                   | -                   | -                                    | -           | -           | High speed diesel B 2                        |
| ดีเซลหมุนเร็ว 5 (ไบโอดีเซล)             | 656,387.40          | 693,002.22          | 669,840.94          | -0.07                                | 5.58        | -3.34       | High speed diesel B 5 (Biodiesel)            |
| น้ำมันเตา                               | 39,601.31           | 33,447.34           | 49,601.47           | -6.16                                | -15.54      | 48.30       | Fuel oil                                     |
| แก๊สปิโตรเลียมเหลว <sup>1/</sup>        | 87,599.92           | 95,779.59           | 102,776.60          | 13.75                                | 9.34        | 7.31        | LPG (Liquefied petroleum gas) <sup>1/</sup>  |
| โพรเพน <sup>1/</sup>                    | 7.83                | 2.25                | -                   | -                                    | -71.26      | -           | Propane <sup>1/</sup>                        |
| บิวเทน <sup>1/</sup>                    | -                   | -                   | -                   | -                                    | -           | -           | Butane <sup>1/</sup>                         |
| ก๊าซธรรมชาติสำหรับยานยนต์ <sup>1/</sup> | -                   | -                   | -                   | -                                    | -           | -           | NGV (Natural Gas for Vehicles) <sup>1/</sup> |

ที่มา: สำนักงานพลังงานจังหวัดสงขลา



ตารางที่ ๗ จำนวนผู้ใช้ไฟฟ้าและการจำหน่ายกระแสไฟฟ้าจำแนกตามอำเภอ ปี ๒๕๕๕

| อำเภอ       | จำนวน<br>ผู้ใช้ไฟฟ้า<br>(ราย) | การจำหน่ายกระแสไฟฟ้า (ล้านกิโลวัตต์/ชั่วโมง) Electricity sales (Gwh.) |              |                             |                             |        |
|-------------|-------------------------------|---|--------------|-----------------------------|-----------------------------|--------|
|             |                               | รวม<br>Total  | ที่อยู่อาศัย | สถานธุรกิจและ<br>อุตสาหกรรม | สถานที่ราชการและ<br>สาธารณะ | อื่น ๆ |
| เมืองสงขลา  | ๕๓,๒๘๖                        | ๔๐๐.๓๙๔   | ๑๐๕.๙๕๘      | ๒๖๑.๔๒๕                     | ๒๙.๑๕๘                      | ๕๐.๕๓  |
| สทิงพระ     | ๑๓,๓๓๗                        | ๒๘.๓๒   | ๑๕.๗๓        | ๑๕.๕                        | ๑.๙๕                        | ๐.๑๓   |
| จะนะ        | ๒๗,๑๘๐                        | ๑๑๘.๖๑  | ๓๕.๖๒        | ๖๘.๗๘                       | ๕.๑                         | ๙.๑    |
| นาทวี       | ๑๙,๒๘๔                        | ๖๒.๙  | ๓๖.๓๓        | ๑๙.๒๖                       | ๕.๙๔                        | ๑.๓๗   |
| เทพา        | ๑๗,๙๒๕                        | ๓๘.๘๙๑  | ๒๐.๓๕        | ๒๐.๗๒                       | ๑.๗๔                        | ๒.๒๑   |
| สะบ้าย้อย   | ๑๖,๕๕๒                        | ๓๐.๐๙๒  | ๒๒.๖๓        | ๖.๒๔                        | ๓.๕๒                        | ๑.๑๙   |
| ระโนด       | ๑๙,๑๙๕                        | ๒๒๑.๖๒๙   | ๒๑.๖๙๒       | ๑๙๔.๒๐๑                     | ๕.๖๐๒                       | ๐.๑๓๔  |
| กระแสสินธุ์ | ๔,๓๗๗                         | ๖.๗๓๙   | ๔.๓๑๒        | ๑.๑๕๗                       | ๐.๘๔๔                       | ๐.๒๖   |
| รัตภูมิ     | ๑๙,๙๐๕                        | ๑๑๔.๒๖๖   | ๒๘.๐๑        | ๘๑.๖๖๕                      | ๓.๕๐๙                       | ๑.๐๘๒  |
| สะเดา       | ๔๖,๗๔๙                        | ๖๘๖.๐๑  | ๘๑.๐๓        | ๕๙๒.๗๕                      | ๙๐.๒๕                       | ๔.๙๘   |

ตารางที่ ๘ จำนวนผู้ใช้ไฟฟ้าและการจำหน่ายกระแสไฟฟ้าจำแนกตามอำเภอ ปี ๒๕๕๕

| อำเภอ       | จำนวนผู้ใช้<br>ไฟฟ้า (ราย) | การจำหน่ายกระแสไฟฟ้า (ล้านกิโลวัตต์/ชั่วโมง) Electricity sales (Gwh.) |              |                             |                             |        |
|-------------|----------------------------|---|--------------|-----------------------------|-----------------------------|--------|
|             |                            | รวม Total   | ที่อยู่อาศัย | สถานธุรกิจและ<br>อุตสาหกรรม | สถานที่ราชการและ<br>สาธารณะ | อื่น ๆ |
| หาดใหญ่     | ๑๒๖,๔๖๔                    | ๙๗๔.๓๔๒   | ๒๗๘.๑๒๔      | ๖๔๐.๕๘๒                     | ๔๓.๑๖๔                      | ๑๒.๕๗๒ |
| นาหม่อม     | ๒๒,๓๙๖                     | ๑๘๑.๗๐๓   | ๔๑.๕๙๗       | ๑๓๓.๓๔๖                     | ๕.๐๑                        | ๑.๗๕๙  |
| ควนเนียง    | ๑๑,๕๐๘                     | ๔๓.๓๑๙  | ๑๕.๕๐๑       | ๒๖.๒๔๒                      | ๑.๓๕๕                       | ๐.๒๓๑  |
| บางกล่ำ     | ๗,๔๖๒                      | ๑๐๙.๒๔๙   | ๑๒.๑๓๗       | ๙๔.๕๐๑                      | ๑.๗๔                        | ๐.๘๗๒  |
| สิงหนคร     | ๒๐,๗๖๓                     | ๑๓๕.๗๘  | ๓๒.๘๘๓       | ๙๙.๓๒๑                      | ๒.๘๑๘                       | ๐.๗๕๘  |
| คลองหอยโข่ง | -                          | -   | -            | -                           | -                           | -      |

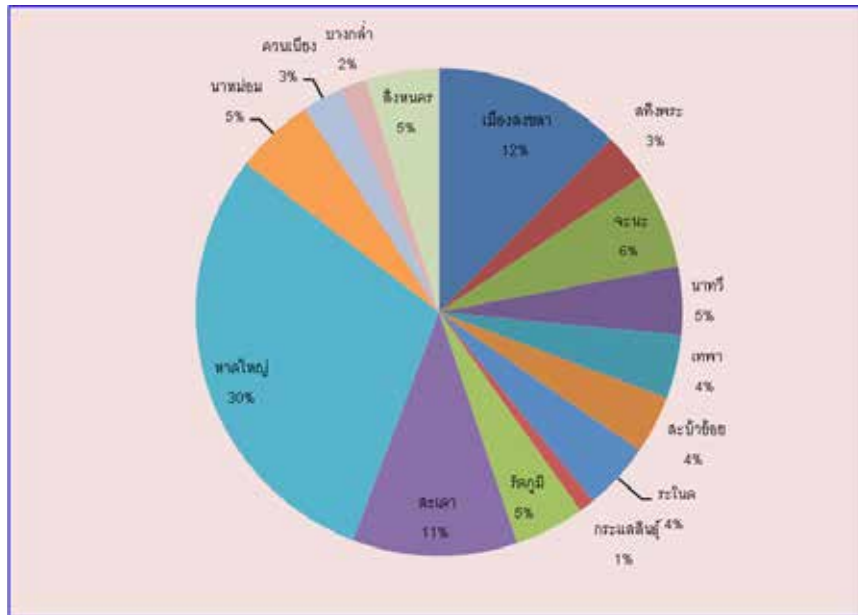
ที่มา: สำนักงานพลังงานจังหวัดสงขลา

### สถานภาพการใช้ไฟฟ้าจังหวัดสงขลา

จากสถิติจำนวนผู้ใช้ไฟฟ้าและการจำหน่ายกระแสไฟฟ้า จังหวัดสงขลา มีปริมาณการใช้ไฟฟ้าประมาณ ๓,๑๕๔ Gwh จำแนกตามประเภทผู้ใช้ และอำเภอ ในปี ๒๕๕๕ จากจำนวนผู้ใช้ไฟฟ้า ๔๒๖,๓๗๓ ราย (จำแนกตามข้อมูล กฟผ.) พบว่าอำเภอหาดใหญ่มีสถิติการใช้ไฟฟ้าสูงสุด ๙๗๔.๓๔๒ Gwh คิดเป็น ๓๑ % รองลงมาเป็นอำเภอสะเดามีสถิติการใช้

ไฟฟ้า ๖๘๖.๐๑๐ Gwh คิดเป็น ๒๒ % ซึ่งทั้งสองอำเภอถือเป็นแหล่งเศรษฐกิจที่สำคัญในจังหวัด รองลงมาคืออำเภอเมืองที่มีสถิติการใช้ไฟฟ้า ๔๐๐.๓๙๔ Gwh คิดเป็น ๑๓ % ด้วยองค์ประกอบทางกายภาพตามสถิติจำนวนผู้ใช้ไฟฟ้าสัดส่วนการลงทุนของสถานธุรกิจและอุตสาหกรรม รวมไปถึงสถานที่ราชการและสาธารณะ

### สถิติการใช้ไฟฟ้ารายอำเภอ



จากการเปรียบเทียบสถิติการใช้ไฟฟ้าจำแนกตามสาขาตามสถิติการจำหน่ายกระแสไฟฟ้าของการไฟฟ้าส่วนภูมิภาค ในปี ๒๕๕๕ เปรียบเทียบจากสถิติการใช้ไฟฟ้า ในปี ๒๕๕๔ แบ่งตามประเภทการใช้ไฟฟ้าจากข้อมูลการไฟฟ้าส่วนภูมิภาค แบ่งเป็น ๔ สาขา คือ สาขาที่อยู่อาศัย สถานธุรกิจและอุตสาหกรรม สถานที่ราชการและสาธารณะ และอื่นๆ

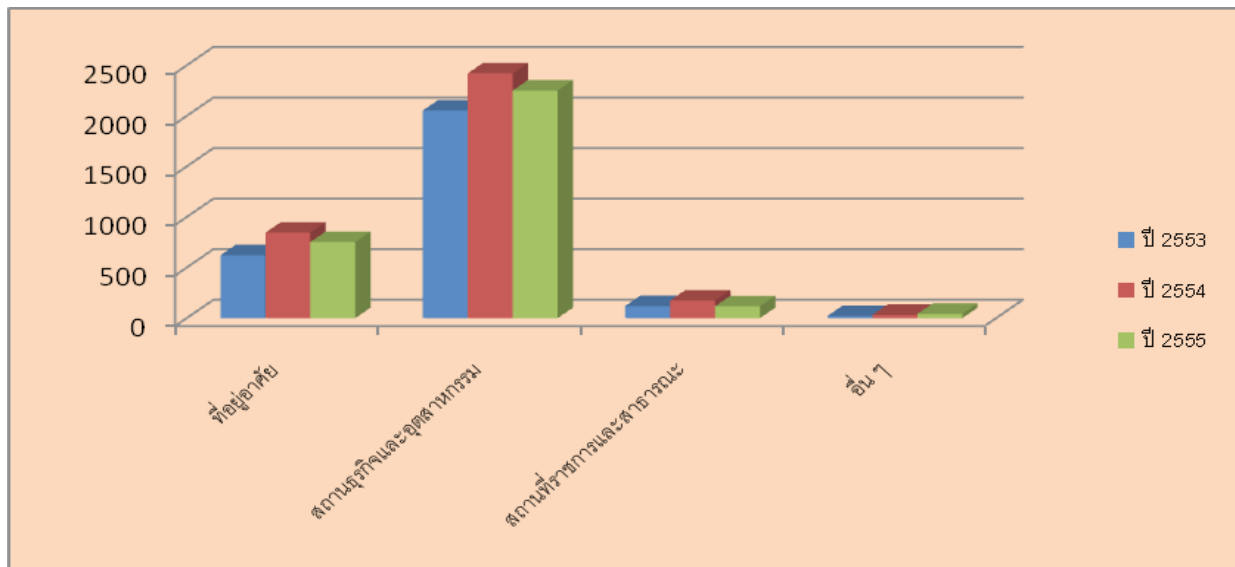
จากข้อมูลเปรียบเทียบพบว่า สาขาสถานธุรกิจและอุตสาหกรรมมีการใช้ไฟฟ้ามากที่สุดในแต่ละปี แต่สัดส่วนการใช้ไฟฟ้าในภาพรวมของจังหวัดสงขลาในปี ๒๕๕๕ ลดลงจากปี ๒๕๕๔ คือลดลง ๙.๑๙ % ในขณะที่มีจำนวนประชากรที่เพิ่มมากขึ้น ๔.๓๘ %

ตารางที่ ๙ สรุปการใช้ไฟฟ้า ปี ๒๕๕๓/๒๕๕๔ จำแนกตามสาขา

| ปี                        | จำนวนผู้ใช้ไฟฟ้า<br>(ราย) | การจำหน่ายกระแสไฟฟ้า (ล้านกิโลวัตต์/ชั่วโมง) Electricity sales |              |                             |                             |                  |
|---------------------------|---------------------------|--|--------------|-----------------------------|-----------------------------|------------------|
|                           |                           | รวม  | ที่อยู่อาศัย | สถานธุรกิจและ<br>อุตสาหกรรม | สถานที่ราชการ<br>และสาธารณะ | อื่น ๆ<br>Others |
| ๒๕๕๓                      | ๓๙๓,๒๒๕                   |  | ๖๒๒.๓๕๖      | ๒,๐๕๒.๙๔๘                   | ๑๑๘.๙๗๙                     | ๒๑.๐๕๓           |
| ๒๕๕๔                      | ๔๐๘,๔๘๗                   | ๓,๔๗๑.๖๒   | ๘๔๔.๗๖       | ๒,๔๒๐.๕๒                    | ๑๗๓.๘                       | ๓๒.๕๑            |
| ๒๕๕๕                      | ๔๒๖,๓๗๓                   | ๓,๑๕๒  | ๗๕๒          | ๒,๒๕๑                       | ๑๑๗                         | ๔๒               |
| อัตราการ<br>เปลี่ยนแปลง % | เพิ่มขึ้น                 | ลดลง   | ลดลง         | ลดลง                        | ลดลง                        | เพิ่มขึ้น        |
|                           | ๔.๓๘                      | ๙.๑๙   | ๑๐.๙๕        | ๗.๐๒                        | ๓๒.๘๕                       | ๒๙.๗๑            |

ที่มา: สำนักงานพลังงานจังหวัดสงขลา

แผนภูมิแสดงการใช้ไฟฟ้าจำแนกตามสาขา ปี ๒๕๕๓ / ๒๕๕๕



ที่มา: สำนักงานพลังงานจังหวัดสงขลา

\*จากการเปรียบเทียบสถิติการใช้ไฟฟ้าจำแนกตามสาขา ตามสถิติการจำหน่ายกระแสไฟฟ้าของการไฟฟ้าส่วนภูมิภาคในปี ๒๕๕๓-๒๕๕๕ สาขา  
สถานธุรกิจและอุตสาหกรรม มีสถิติการใช้ไฟฟ้ามากที่สุด

ตารางที่ ๑๐ จำนวนโรงงาน เงินทุน และคนงาน จังหวัดสงขลา แยกตามหมวดอุตสาหกรรม พ.ศ. ๒๕๕๓-๒๕๕๖

| ประเภทอุตสาหกรรม            | ปี พ.ศ. ๒๕๕๓ |                   |            | ปี พ.ศ. ๒๕๕๔ |                   |            | ปี พ.ศ. ๒๕๕๕ |                   |            | ปี พ.ศ. ๒๕๕๖ |                   |            |
|-----------------------------|--------------|-------------------|------------|--------------|-------------------|------------|--------------|-------------------|------------|--------------|-------------------|------------|
|                             | จำนวนโรงงาน  | เงินทุน (ล้านบาท) | คนงาน      | จำนวนโรงงาน  | เงินทุน (ล้านบาท) | คนงาน      | จำนวนโรงงาน  | เงินทุน (ล้านบาท) | คนงาน      | จำนวนโรงงาน  | เงินทุน (ล้านบาท) | คนงาน      |
| การเกษตร                    | ๑            | ๑๕.๐๐             | ๕          | ๕            | ๗๙.๖๐             | ๗          | ๖            | ๓๖.๘๖             | ๓๐         | ๖            | ๕๗๒.๘๐            | ๑๑๔        |
| อาหาร                       | ๕            | ๓๕.๐๐             | ๑๒๓        | ๐            | ๐                 | ๐          | ๔            | ๗๓๖.๐๐            | ๓๖๗        | ๑            | ๒๑.๐๐             | ๗          |
| เครื่องดื่ม                 | ๐            | ๐                 | ๐          | ๑            | ๐.๐๔              | ๐          | ๐            | ๐                 | ๐          | ๐            | ๐                 | ๐          |
| สิ่งทอ                      | ๐            | ๐                 | ๐          | ๐            | ๐                 | ๐          | ๐            | ๐                 | ๐          | ๐            | ๐                 | ๐          |
| เครื่องแต่งกาย              | ๐            | ๐                 | ๐          | ๐            | ๐                 | ๐          | ๐            | ๐                 | ๐          | ๐            | ๐                 | ๐          |
| เครื่องหนัง                 | ๒            | ๘.๑               | ๑๐         | ๒            | ๖.๓๒              | ๐          | ๐            | ๐                 | ๐          | ๖            | ๐                 | ๐          |
| ไม้และผลิตภัณฑ์จากไม้       | ๑            | ๙๐.๐๐             | ๑๔๐        | ๔            | ๑๗.๖๕             | ๔          | ๔            | ๒๑.๔๗             | ๓๒         | ๐            | ๒๖๓๕.๕๒           | ๑๙๕        |
| เฟอร์นิเจอร์และเครื่องเรือน | ๐            | ๐                 | ๐          | ๐            | ๐                 | ๐          | ๒            | ๑.๒               | ๑๙         | ๐            | ๐                 | ๐          |
| กระดาษและผลิตภัณฑ์จากกระดาษ | ๐            | ๐                 | ๐          | ๐            | ๐                 | ๐          | ๐            | ๐                 | ๐          | ๐            | ๐                 | ๐          |
| สิ่งพิมพ์                   | ๐            | ๐                 | ๐          | ๐            | ๐                 | ๐          | ๐            | ๐                 | ๐          | ๐            | ๐                 | ๐          |
| เคมี                        | ๒            | ๑๕.๐๐             | ๕๓         | ๑            | ๑.๙๐              | ๒          | ๒            | ๑๒.๐๐             | ๒๔         | ๑            | ๕.๕               | ๗          |
| ปิโตรเคมีและผลิตภัณฑ์       | ๑            | ๑๗.๐๐             | ๑๔         | ๐            | ๐                 | ๐          | ๐            | ๐                 | ๐          | ๐            | ๐                 | ๐          |
| ยาง                         | ๑            | ๔.๐๐              | ๑๐         | ๓            | ๒๒๙.๔๐            | ๓          | ๓            | ๒๘.๖๗             | ๓๗         | ๖            | ๗๖.๐๕             | ๔๘         |
| พลาสติก                     | ๒            | ๓๓.๗๐             | ๗๕         | ๐            | ๐                 | ๐          | ๑            | ๑๐.๐๐             | ๘          | ๑            | ๕.๕               | ๔          |
| อลูมิเนียม                  | ๓            | ๘๘.๐๘             | ๔๑         | ๒            | ๗๖.๐๐             | ๕          | ๕            | ๑๐๓.๐๐            | ๓๘         | ๗            | ๗๕.๔๙             | ๖๙         |
| โลหะ                        | ๐            | ๐                 | ๐          | ๑            | ๘.๒๕              | ๕          | ๐            | ๑๓.๕๕             | ๐          | ๐            | ๐                 | ๐          |
| ผลิตภัณฑ์โลหะ               | ๑            | ๒๙.๒๑             | ๒๖         | ๓            | ๓๓๘.๙๔            | ๘๗         | ๕            | ๑๔.๕๐             | ๑๘๖        | ๔            | ๖๓                | ๖๗         |
| เครื่องจักรกล               | ๑            | ๑๐.๐๐             | ๒๖         | ๐            | ๐                 | ๐          | ๐            | ๐                 | ๐          | ๔            | ๙๑.๓              | ๗๔         |
| ไฟฟ้า                       | ๐            | ๐                 | ๐          | ๐            | ๐                 | ๐          | ๑            | ๐                 | ๘๓         | ๐            | ๐                 | ๐          |
| ขนส่ง                       | ๐            | ๐                 | ๐          | ๑            | ๓๗๐.๐๐            | ๓๐         | ๐            | ๐                 | ๐          | ๒            | ๕๒                | ๑๗         |
| อื่นๆ                       | ๙            | ๘๒.๖๔             | ๓๒๗        | ๘            | ๓๑.๑๔             | ๒๗         | ๒๘           | ๘๓.๒๖             | ๑๔๕        | ๔๔           | ๗๐๘.๖๑            | ๓๗๐        |
| <b>รวม</b>                  | <b>๒๙</b>    | <b>๔๒๗.๕๖</b>     | <b>๘๕๐</b> | <b>๓๒</b>    | <b>๑,๑๕๙.๕๕</b>   | <b>๓๓๗</b> | <b>๖๑</b>    | <b>๑,๐๔๖.๙๕</b>   | <b>๙๖๙</b> | <b>๘๒</b>    | <b>๗๐๘.๖๑</b>     | <b>๙๗๒</b> |

ที่มา: สำนักงานอุตสาหกรรมจังหวัดสงขลา

ตารางที่ ๑๑ การยื่นขอเพื่อขอรับรองมาตรฐานการผลิตภัณฑุอุตสาหกรรม ปี ๒๕๕๑-๒๕๕๖

| ปี(พ.ศ.) | ยื่นขอรับรอง | ผ่านการรับรอง |
|----------|--------------|---------------|
| ๒๕๕๑     | ๒๗           | ๒๑            |
| ๒๕๕๒     | ๕๒           | ๒๕            |
| ๒๕๕๓     | ๔๔           | ๓๔            |
| ๒๕๕๔     | ๓๙           | ๒๔            |
| ๒๕๕๕     | ๔๐           | ๓๕            |
| ๒๕๕๖     | ๔๐           | ๔๐            |

๒) สาขาการบริการและการท่องเที่ยว

การท่องเที่ยวของจังหวัด ปี ๒๕๕๖ ขยายตัว พิจารณาจากจำนวนนักท่องเที่ยวที่เดินทางผ่านด่านตรวจคนเข้าเมือง จำนวน ๒,๐๑๕,๔๑๙ คน เพิ่มขึ้นร้อยละ ๒๘.๖ เป็นผลจากหน่วยงานทั้งภาครัฐและภาคเอกชนจัดกิจกรรมส่งเสริมและกระตุ้น การท่องเที่ยวอย่างต่อเนื่อง เพื่อสร้างความเชื่อมั่นในความปลอดภัย ส่งผลให้นักท่องเที่ยวเดินทางเพิ่มขึ้น สอดคล้องกับจำนวน ผู้โดยสารผ่านด่านท่าอากาศยานและปริมาณการใช้ไฟฟ้าของโรงแรม เพิ่มขึ้น ร้อยละ ๒๑ และ ๑.๗ ตามลำดับ ในขณะที่จำนวน ผู้เข้าพักแรม เพิ่มขึ้นร้อยละ ๔๙.๑

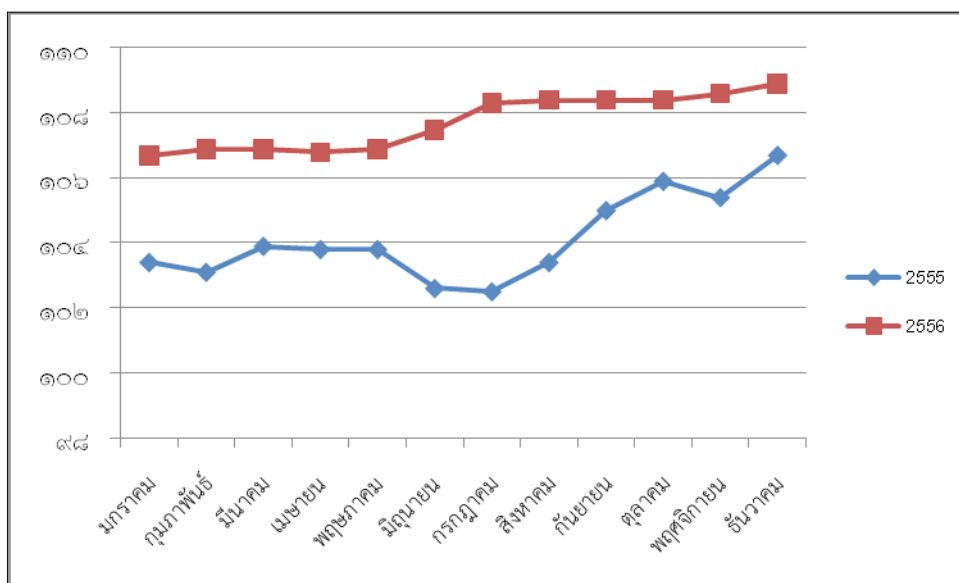
**ผนวก ค.**  
**ตารางข้อมูลด้านอุปสงค์**

๑. ดัชนีราคาผู้บริโภค คือ ดัชนีที่ใช้วัดการเปลี่ยนแปลงของราคาขายปลีกโดยเฉลี่ยที่ผู้บริโภคจ่ายเพื่อซื้อสินค้าและบริการจำนวนหนึ่ง ณ เวลาหนึ่ง ๆ เทียบกับปีฐาน ปัจจุบันใช้ปี ๒๕๕๔ เป็นปีฐาน โดยกำหนดให้ดัชนีปีฐานมีค่าเท่ากับ ๑๐๐ ดัชนีราคาผู้บริโภคของจังหวัดสงขลา เฉลี่ยทั้งปี (มกราคม - ธันวาคม ๒๕๕๖) เท่ากับร้อยละ ๑๐๗.๗ สูงกว่าปีที่แล้วร้อยละ ๓.๕ เป็นผลมาจากการสูงขึ้นของดัชนีหมวดอาหารและเครื่องดื่มไม่มีแอลกอฮอล์ ร้อยละ ๔.๗๕ ได้แก่ หมวดเนื้อสัตว์ เป็ดไก่และสัตว์น้ำ หมวดไข่และผลิตภัณฑ์นม และหมวดผักและผลไม้ ส่วนหมวดอื่น ๆ ที่ไม่ใช่อาหารและเครื่องดื่ม สูงขึ้นร้อยละ ๑.๙๖ ได้แก่ หมวดไฟฟ้า เชื้อเพลิง น้ำประปา และแสงสว่าง หมวดยานพาหนะและน้ำมันเชื้อเพลิง และหมวดยาสูบและเครื่องดื่มมีแอลกอฮอล์

**ตารางที่ ๑๒ ดัชนีราคาผู้บริโภคจังหวัดสงขลา (ปีฐาน ๒๕๕๔= ๑๐๐)**

| เดือน       | ดัชนีราคาผู้บริโภคทั่วไป |       | อัตราการเปลี่ยนแปลง | ดัชนีหมวดอาหารและเครื่องดื่มไม่มีแอลกอฮอล์ |       | ดัชนีหมวดอื่น ๆ ไม่ใช่อาหารและเครื่องดื่ม |       |
|-------------|--------------------------|-------|---------------------|--|-------|---|-------|
|             | ๒๕๕๕                     | ๒๕๕๖  |                     | ๒๕๕๕                                       | ๒๕๕๖  | ๒๕๕๕                                      | ๒๕๕๖  |
| มกราคม      | ๑๐๓.๔                    | ๑๐๖.๗ | ๓.๒                 | ๑๐๕.๗                                      | ๑๐๘.๓ | ๑๐๐.๒                                     | ๑๐๔.๐ |
| กุมภาพันธ์  | ๑๐๓.๑                    | ๑๐๖.๙ | ๓.๗                 | ๑๐๔.๕                                      | ๑๐๘.๑ | ๑๐๑.๐                                     | ๑๐๔.๔ |
| มีนาคม      | ๑๐๓.๙                    | ๑๐๖.๙ | ๒.๙                 | ๑๐๕.๒                                      | ๑๐๘.๑ | ๑๐๑.๘                                     | ๑๐๔.๓ |
| เมษายน      | ๑๐๓.๘                    | ๑๐๖.๘ | ๒.๙                 | ๑๐๔.๗                                      | ๑๐๘.๗ | ๑๐๒.๓                                     | ๑๐๓.๘ |
| พฤษภาคม     | ๑๐๓.๘                    | ๑๐๖.๙ | ๓.๐                 | ๑๐๕.๒                                      | ๑๐๙.๐ | ๑๐๑.๗                                     | ๑๐๓.๗ |
| มิถุนายน    | ๑๐๒.๖                    | ๑๐๗.๕ | ๔.๘                 | ๑๐๓.๓                                      | ๑๑๐.๒ | ๑๐๑.๗                                     | ๑๐๔.๐ |
| กรกฎาคม     | ๑๐๒.๕                    | ๑๐๘.๓ | ๕.๗                 | ๑๐๒.๘                                      | ๑๑๑.๓ | ๑๐๒.๒                                     | ๑๐๔.๕ |
| สิงหาคม     | ๑๐๓.๔                    | ๑๐๘.๔ | ๔.๘                 | ๑๐๓.๗                                      | ๑๑๑.๘ | ๑๐๒.๙                                     | ๑๐๔.๔ |
| กันยายน     | ๑๐๕.๐                    | ๑๐๘.๔ | ๓.๒                 | ๑๐๖.๑                                      | ๑๑๑.๗ | ๑๐๓.๔                                     | ๑๐๔.๕ |
| ตุลาคม      | ๑๐๕.๙                    | ๑๐๘.๔ | ๒.๔                 | ๑๐๗.๕                                      | ๑๑๑.๘ | ๑๐๓.๕                                     | ๑๐๔.๔ |
| พฤศจิกายน   | ๑๐๕.๔                    | ๑๐๘.๖ | ๓.๐                 | ๑๐๖.๗                                      | ๑๑๒.๒ | ๑๐๓.๕                                     | ๑๐๔.๕ |
| ธันวาคม     | ๑๐๖.๗                    | ๑๐๘.๙ | ๒.๑                 | ๑๐๘.๖                                      | ๑๑๒.๔ | ๑๐๓.๗                                     | ๑๐๔.๘ |
| ม.ค. - ธ.ค. | ๑๐๔.๑                    | ๑๐๗.๗ | ๓.๕                 | ๑๐๕.๓                                      | ๑๑๐.๓ | ๑๐๒.๓                                     | ๑๐๔.๓ |

ที่มา : สำนักงานพาณิชย์จังหวัดสงขลา และสำนักดัชนีเศรษฐกิจการค้า กระทรวงพาณิชย์



ตารางที่ ๑๓ เครื่องชี้เสถียรภาพทางเศรษฐกิจ ด้านระดับราคา ปี ๒๕๕๔-๒๕๕๕

| รายการ                                | หน่วย  | ปี ๒๕๕๔ |        |        |        | ปี ๒๕๕๕ |        |
|---------------------------------------|--------|---------|--------|--------|--------|---------|--------|
|                                       |        | รวม     | Q๑     | Q๒     | Q๓     | Q๔      | รวม    |
| ดัชนีราคาผู้บริโภค                    | ร้อยละ | ๑๒๑.๗๘  | ๑๒๖.๐๓ | ๑๒๕.๙๓ | ๑๒๖.๒๓ | ๑๒๙.๑๐  | ๑๒๖.๘๓ |
| อัตราการเปลี่ยนแปลง (%Y-O-Y)          | ร้อยละ | ๗.๓๐    | ๖.๖๓   | ๓.๒๘   | ๓.๖๑   | ๓.๑๔    | ๔.๑๔   |
| หมวดอาหารและเครื่องดื่ม               | ร้อยละ | ๑๓๗.๖๖  | ๑๔๔.๗๓ | ๑๔๓.๗๓ | ๑๔๓.๔๗ | ๑๔๘.๑๗  | ๑๔๕.๐๓ |
| อัตราการเปลี่ยนแปลง (%Y-O-Y)          | ร้อยละ | ๑๑.๔๘   | ๑๐.๒๖  | ๔.๕๘   | ๔.๔๔   | ๒.๔๙    | ๕.๓๕   |
| หมวดอื่น ๆ ไม่ใช่อาหาร และเครื่องดื่ม | ร้อยละ | ๑๐๓.๔๓  | ๑๐๔.๔๓ | ๑๐๕.๔๐ | ๑๐๖.๓๓ | ๑๐๗.๐๗  | ๑๐๕.๘๑ |
| อัตราการเปลี่ยนแปลง (%Y-O-Y)          | ร้อยละ | ๑.๔๒    | ๑.๒๙   | ๑.๓๑   | ๒.๓๗   | ๔.๒๕    | ๒.๓๐   |

ที่มา : สำนักงานพาณิชย์จังหวัดสงขลา

## ๒. ด้านการเงิน

ปริมาณเงินฝากในระบบธนาคาร ณ สิ้นปี ๒๕๕๖ มีจำนวน ๒๐๒,๕๑๔.๑ ล้านบาท ขยายตัวร้อยละ ๒.๗ เป็นผลจากการแข่งขันเร่งระดมเงินฝาก เพื่อรักษฐานลูกค้าและรองรับการขยายตัวของสินเชื่อ

ปริมาณสินเชื่อของสถาบันการเงิน ณ สิ้นปี ๒๕๕๖ มีจำนวน ๒๑๔,๕๒๔.๑ ล้านบาท เพิ่มขึ้นเมื่อเทียบกับปีที่แล้วร้อยละ ๑๙.๒ เป็นผลจากความต้องการสินเชื่อเพื่อการบริโภคส่วนบุคคล ประกอบกับธนาคารเฉพาะกิจของรัฐและธนาคารพาณิชย์ปล่อยสินเชื่อเพิ่มขึ้น ตามนโยบายกระตุ้นเศรษฐกิจของภาครัฐ

สภาพคล่องในระบบสถาบันการเงินมีการขยายตัวของสินเชื่อสูงกว่าเงินฝาก โดยสินเชื่อรวมขยายตัวร้อยละ ๒๑.๐ ขยายตัวต่อเนื่องจากปีก่อนจากสินเชื่อที่อยู่อาศัยยังคงขยายตัวตามการเพิ่มขึ้นของสินเชื่อที่อยู่อาศัยแนวราบและอาคารชุด ด้านเงินฝากรวมขยายตัวร้อยละ ๖.๐ ชะลอลงจากร้อยละ ๑๗.๔ เป็นผลจากภาพรวมเศรษฐกิจที่ชะลอตัว ทำให้ผู้ออมเงินนำเงินไปลงทุนในทางเลือกอื่นที่ให้ผลตอบแทนที่ดีกว่า การฝากเงิน อย่างไรก็ตาม ธนาคารพาณิชย์ยังคงแข่งขันในด้านเงินฝากเพื่อเตรียมสภาพคล่องโดยธนาคาร แห่งประเทศไทยได้รายงานว่าการดำเนินงานของธนาคารพาณิชย์ยังเติบโตได้ในระดับที่แข็งแกร่ง ซึ่งเป็นปัจจัยที่สะท้อนว่าภาคธุรกิจการเงินยังมีการปรับตัวให้สอดคล้องกับสถานการณ์เศรษฐกิจ และการเมืองในประเทศได้เป็นอย่างดี

### ตารางที่ ๑๔ ภาวะเศรษฐกิจด้านการเงิน

| รายการ  | หน่วย   | ปี ๒๕๕๔    |            |            | ปี ๒๕๕๕    |            |            |
|---|---------|------------|------------|------------|------------|------------|------------|
|   |         | รวม        | Q๑         | Q๒         | Q๓         | Q๔         | รวม        |
| ปริมาณเงินฝาก                                 | ล้านบาท | ๑๖๔,๑๔๑.๖๘ | ๑๗๓,๒๙๙.๓๒ | ๑๘๐,๐๓๐.๖๗ | ๑๘๖,๘๕๘.๘๙ | ๑๙๒,๓๗๔.๐๐ | ๑๙๒,๓๗๔.๐๐ |
| อัตราการเปลี่ยนแปลง (%Y-O-Y)                  | ร้อยละ  | ๑๒.๓๕      | ๑๐.๔๕      | ๑๔.๓๖      | ๑๕.๘๔      | ๑๗.๒๐      | ๑๗.๒๐      |
| ธนาคารพาณิชย์                                 | ล้านบาท | ๑๑๘,๔๓๗.๐๐ | ๑๒๕,๒๘๕.๐๐ | ๑๓๑,๐๓๕.๐๐ | ๑๓๖,๗๒๘.๐๐ | ๑๔๐,๖๑๕.๓๘ | ๑๔๐,๖๑๕.๓๘ |
| อัตราการเปลี่ยนแปลง (%Y-O-Y)                  | ร้อยละ  | ๑๐.๗๘      | ๘.๕๘       | ๑๔.๐๖      | ๑๖.๘๒      | ๑๘.๗๓      | ๑๘.๗๓      |
| ธนาคารเฉพาะกิจของรัฐ                          | ล้านบาท | ๔๕,๗๐๔.๖๘  | ๔๘,๐๑๔.๓๒  | ๔๘,๙๙๕.๖๗  | ๕๐,๑๓๐.๘๙  | ๕๑,๗๕๘.๖๒  | ๕๑,๗๕๘.๖๒  |
| อัตราการเปลี่ยนแปลง (%Y-O-Y)                  | ร้อยละ  | ๑๖.๖๓      | ๑๕.๖๓      | ๑๕.๑๗      | ๑๓.๒๓      | ๑๓.๒๕      | ๑๓.๒๕      |
| ปริมาณสินเชื่อ                                | ล้านบาท | ๑๕๗,๐๔๕.๑๓ | ๑๖๐,๖๔๙.๑๓ | ๑๗๐,๗๐๑.๔๖ | ๑๗๓,๔๒๕.๒๒ | ๑๘๕,๙๕๐.๐๓ | ๑๘๕,๙๕๐.๐๓ |
| อัตราการเปลี่ยนแปลง (%Y-O-Y)                  | ร้อยละ  | ๑๕.๒๖      | ๖.๓๗       | ๑๗.๑๙      | ๑๑.๑๗      | ๑๘.๔๑      | ๑๘.๔๑      |
| ธนาคารพาณิชย์                                 | ล้านบาท | ๑๐๗,๐๒๘.๐๐ | ๑๐๗,๙๖๓.๐๐ | ๑๑๓,๘๑๘.๐๐ | ๑๑๗,๐๙๔.๐๐ | ๑๒๖,๕๐๔.๑๒ | ๑๒๖,๕๐๔.๑๒ |
| อัตราการเปลี่ยนแปลง (%Y-O-Y)                  | ร้อยละ  | ๑๓.๙๓      | ๑.๒๙       | ๑๓.๕๖      | ๘.๒๔       | ๑๘.๒๐      | ๑๘.๒๐      |
| ธนาคารเฉพาะกิจของรัฐ                          | ล้านบาท | ๕๐,๐๑๗.๑๓  | ๕๒,๖๘๖.๑๓  | ๕๖,๘๘๓.๔๖  | ๖๐,๑๙๑.๖๗  | ๖๓,๗๒๗.๐๖  | ๖๓,๗๒๗.๐๖  |
| อัตราการเปลี่ยนแปลง (%Y-O-Y)                  | ร้อยละ  | ๑๘.๒๒      | ๑๘.๕๕      | ๒๕.๒๐      | ๒๕.๘๘      | ๒๗.๔๑      | ๒๗.๔๑      |
| สัดส่วนสินเชื่อต่อเงินฝาก                     | ร้อยละ  | ๙๕.๖๘      | ๙๒.๗๐      | ๙๔.๘๒      | ๙๒.๘๑      | ๙๖.๖๖      | ๙๖.๖๖      |
| สัดส่วนสินเชื่อต่อเงินฝากธนาคารพาณิชย์        | ร้อยละ  | ๙๐.๓๗      | ๘๖.๑๗      | ๘๖.๘๖      | ๘๕.๖๔      | ๘๙.๙๖      | ๘๙.๙๖      |
| สัดส่วนสินเชื่อต่อเงินฝากธนาคารเฉพาะกิจของรัฐ | ร้อยละ  | ๑๐๙.๔๔     | ๑๐๙.๗๓     | ๑๑๖.๑๐     | ๑๒๐.๐๗     | ๑๒๓.๑๒     | ๑๒๓.๑๒     |

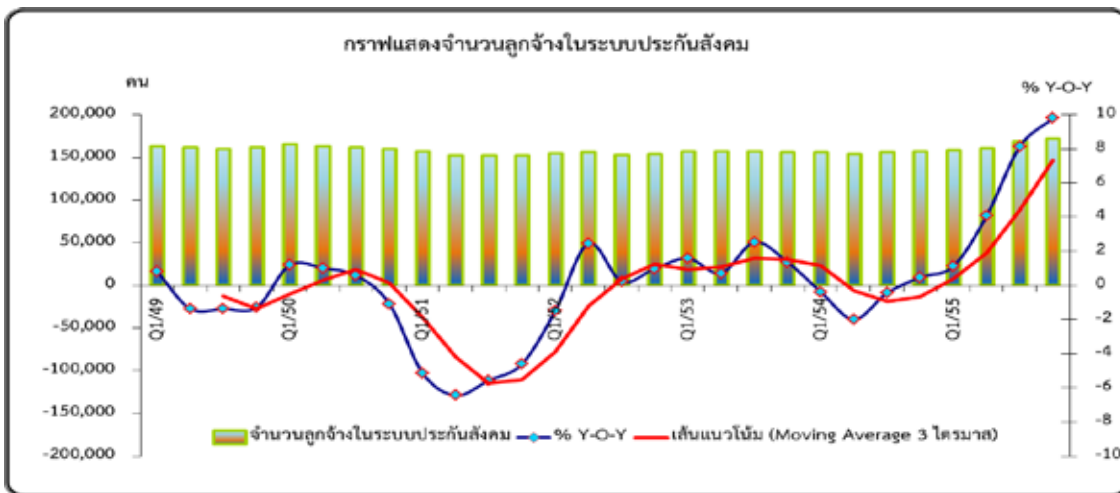
ที่มา : ธนาคารแห่งประเทศไทย สำนักงานภาคใต้ ธนาคารออมสินภาค ๑๘ ธนาคารอาคารสงเคราะห์ สาขาหาดใหญ่  
 ธนาคารเพื่อการเกษตรและสหกรณ์การเกษตร ธนาคารเพื่อการส่งออกและนำเข้าแห่งประเทศไทย สาขาหาดใหญ่  
 ธนาคารพัฒนาวิสาหกิจขนาดกลางและขนาดย่อมแห่งประเทศไทยสาขาสงขลา และบริษัทประกันสินเชื่ออุตสาหกรรม  
 ขนาดย่อม สำนักงาน จังหวัดสงขลา



๓. ด้านแรงงานและการจัดหางานและการจ้างงาน

สถานการณ์ตลาดแรงงานจังหวัดสงขลาปี ๒๕๕๖ (ธันวาคม) นายจ้าง/สถานประกอบการแจ้งความต้องการแรงงาน (ตำแหน่งงานว่าง) จำนวน ๖,๖๙๓ อัตรา และได้รับการบรรจุงาน ๖,๖๙๓ อัตรา ผู้สมัครงาน จำนวน ๙,๓๗๗ คน และการมีบรรจุงาน เพิ่มขึ้นร้อยละ ๑๘.๔๔ ความต้องการแรงงานเพิ่มขึ้น ๒๘.๕๑ ขณะที่ผู้สมัครงาน ลดลงร้อยละ ๑๑.๕๒

สถานการณ์ด้านการจ้างงาน ปี ๒๕๕๕ ขยายตัวต่อเนื่อง สะท้อนได้จากจำนวนลูกจ้างในระบบประกันสังคม ๑๗๒,๐๖๙ คน เพิ่มขึ้นจำนวน ๑๕,๓๖๙ คน หรือร้อยละ ๙.๘๑ เมื่อเทียบกับปีที่แล้ว จากจำนวนลูกจ้างส่วนราชการเพิ่มขึ้น ๓๔๗ คน หรือร้อยละ ๑.๕๗ ในขณะที่จำนวนลูกจ้างภาคเอกชนเพิ่มขึ้น ๑๕,๐๒๒ คน หรือร้อยละ ๑๑.๑๖ ขยายตัวตามภาคการลงทุน และการดำเนินนโยบายกระตุ้นเศรษฐกิจของรัฐบาล



ที่มา : สำนักงานประกันสังคมจังหวัดสงขลา

ตารางที่ ๑๕ เครื่องชี้เสถียรภาพทางเศรษฐกิจ ด้านการจ้างงาน ปี ๒๕๕๔-๒๕๕๕

| รายการ                        | หน่วย  | ปี ๒๕๕๔ |         | ปี ๒๕๕๕ |         |         | รวม     |
|-------------------------------|--------|---------|---------|---------|---------|---------|---------|
|                               |        | รวม     | Q๑      | Q๒      | Q๓      | Q๔      |         |
| จำนวนลูกจ้างในระบบประกันสังคม | คน     | ๑๕๖,๗๐๐ | ๑๕๘,๒๐๖ | ๑๖๐,๕๐๗ | ๑๖๘,๕๕๓ | ๑๗๒,๐๖๙ | ๑๗๒,๐๖๙ |
| อัตราการเปลี่ยนแปลง (%Y-O-Y)  | ร้อยละ | ๐.๔๗    | ๑.๑๓    | ๔.๐๗    | ๘.๑๔    | ๙.๘๑    | ๙.๘๑    |
| ส่วนราชการ                    | คน     | ๒๒,๑๕๕  | ๒๒,๖๐๘  | ๒๒,๗๑๙  | ๒๒,๘๖๒  | ๒๒,๕๐๒  | ๒๒,๕๐๒  |
| อัตราการเปลี่ยนแปลง (%Y-O-Y)  | ร้อยละ | ๔.๗๗    | ๕.๔๔    | ๔.๙๒    | ๓.๖๕    | ๑.๕๗    | ๑.๕๗    |
| เอกชน                         | คน     | ๑๓๔,๕๔๕ | ๑๓๕,๕๙๘ | ๑๓๗,๗๘๘ | ๑๔๕,๖๙๑ | ๑๔๙,๕๖๗ | ๑๔๙,๕๖๗ |
| อัตราการเปลี่ยนแปลง (%Y-O-Y)  | ร้อยละ | -๐.๒๐   | ๐.๔๔    | ๓.๙๔    | ๘.๘๘    | ๑๑.๑๖   | ๑๑.๑๖   |
| ตำแหน่งงานว่าง                | อัตรา  | ๗๖๘     | ๗๓๙     | ๘๗๓     | ๑,๔๗๗   | ๘๒๒     | ๘๒๒     |
| อัตราการเปลี่ยนแปลง (%Y-O-Y)  | ร้อยละ | ๑๓.๑๑   | -๔.๖๕   | -๘.๒๐   | ๑๗๑.๕๑  | ๗.๐๓    | ๗.๐๓    |
| ผู้สมัครงาน                   | คน     | ๔๖๗     | ๕๒๗     | ๗๒๑     | ๖๒๐     | ๕๗๑     | ๕๗๑     |
| อัตราการเปลี่ยนแปลง (%Y-O-Y)  | ร้อยละ | -๓๒.๕๑  | -๓๗.๗๑  | -๒๖.๗๓  | -๗.๐๕   | ๒๒.๒๗   | ๒๒.๒๗   |
| การบรรจุงาน                   | คน     | ๖๙๓     | ๖๗๒     | ๖๖๕     | ๑,๑๙๘   | ๕๕๒     | ๕๕๒     |
| อัตราการเปลี่ยนแปลง (%Y-O-Y)  | ร้อยละ | ๒.๒๑    | -๒๐.๐๐  | -๓๒.๕๖  | ๗๘.๕๔   | -๒๐.๓๕  | -๒๐.๓๕  |
| อัตราค่าจ้างขั้นต่ำ           | บาท    | ๑๗๖     | ๑๗๖     | ๒๔๖     | ๒๔๖     | ๒๔๖     | ๒๔๖     |
| อัตราการเปลี่ยนแปลง (%Y-O-Y)  | ร้อยละ | ๙.๓๒    | ๐.๐๐    | ๓๙.๗๗   | ๓๙.๗๗   | ๓๙.๗๗   | ๓๙.๗๗   |

ที่มา : สำนักงานจัดหางานจังหวัดสงขลา และสำนักงานประกันสังคมจังหวัดสงขลา

ตารางที่ ๑๖ เปรียบเทียบความต้องการแรงงาน (ตำแหน่งงานว่าง) ผู้สมัครงาน และการบรรจุงาน ปี ๒๕๕๔ - ๒๕๕๕

| รายการ                                | ปี ๒๕๕๔ | ปี ๒๕๕๕ | จำนวน  | เปลี่ยนแปลงร้อยละ |
|---------------------------------------|---------|---------|--------|-------------------|
| ความต้องการแรงงาน<br>(ตำแหน่งงานว่าง) | ๙,๒๘๐   | ๑๑,๙๒๘  | ๒,๖๔๘  | ๒๘.๕๑             |
| ผู้สมัครงาน                           | ๑๐,๕๙๗  | ๙,๓๗๗   | -๑,๒๒๐ | -๑๑.๕๒            |
| การบรรจุงาน                           | ๘,๓๗๑   | ๙,๙๑๔   | ๑,๕๔๓  | ๑๘.๔๔             |

**ตารางที่ ๑๗ อุตสาหกรรม ๕ อันดับแรกของความต้องการแรงงาน และการบรรจุงาน ปี ๒๕๕๕**

| ความต้องการแรงงาน<br>(ตำแหน่งงานว่าง)                                | การบรรจุงาน  |
|--|--|
| ๑. การผลิต (๓๙.๕๘ %)   | ๑. การผลิต (๓๘.๐๕ %)   |
| ๒. การขายส่ง การขายปลีก การซ่อมแซมยานยนต์<br>รถจักรยานยนต์ (๒๘.๘๓ %) | ๒. การขายส่ง การขายปลีก การซ่อมแซมยานยนต์<br>รถจักรยานยนต์ (๒๙.๐๐ %) |
| ๓. โรงแรม และภัตตาคาร (๕.๑๙ %)                                       | ๓. โรงแรม และภัตตาคาร (๕.๑๔ %)                                       |
| ๔. กิจกรรมการเงิน และการประกันภัย (๔.๒๖ %)                           | ๔. กิจกรรมการเงิน และการประกันภัย (๔.๙๑ %)                           |
| ๕. การก่อสร้าง (๓.๖๓ %)  | ๕. การก่อสร้าง (๓.๐๙ %)  |

**ตารางที่ ๑๘ อาชีพ ๕ อันดับแรกของความต้องการแรงงาน และการบรรจุงาน ปี ๒๕๕๕**

| ความต้องการแรงงาน<br>(ตำแหน่งงานว่าง) | ผู้สมัครงาน                         | การบรรจุงาน                         |
|---------------------------------------|-------------------------------------|-------------------------------------|
| ๑. แรงงานในด้านการผลิต/แรงงานทั่วไป   | ๑. แรงงานในด้านการผลิต/แรงงานทั่วไป | ๑. แรงงานในด้านการผลิต/แรงงานทั่วไป |
| ๒. เสมียน พนักงานธุรการ               | ๒. เสมียน พนักงานธุรการ             | ๒. เสมียน พนักงานธุรการ             |
| ๓. ช่างเทคนิค                         | ๓. ช่างเทคนิค                       | ๓. ช่างเทคนิค                       |
| ๔. พนักงานบริการ พนักงานขาย           | ๔. พนักงานบริการ พนักงานขาย         | ๔. พนักงานบริการ พนักงานขาย         |
| ๕. ผู้ประกอบวิชาชีพด้านต่างๆ          | ๕. ผู้ประกอบวิชาชีพด้านต่างๆ        | ๕. ผู้ประกอบวิชาชีพด้านต่างๆ        |

ตารางที่ ๑๙ จำนวนสถานประกอบกิจการ/ลูกจ้าง จังหวัดสงขลา ปี ๒๕๕๖

| ประเภทอุตสาหกรรม                   | สปก. (แห่ง)  | รวมลูกจ้าง (คน) |
|------------------------------------|--------------|-----------------|
| เกษตรกรรม การล่าสัตว์ และการป่าไม้ | ๕๒           | ๔๘๙             |
| การประมง                           | ๕๗๓          | ๑,๓๖๗           |
| การทำเหมืองแร่และเหมืองหิน         | ๖๔           | ๔,๘๙๐           |
| การผลิต                            | ๑,๑๗๘        | ๗๓,๘๘๒          |
| การไฟฟ้า แก๊ส และการประปา          | ๔๕           | ๑,๑๓๕           |
| การก่อสร้าง                        | ๒๙๔          | ๖,๕๕๘           |
| การขายส่ง การขายปลีก ๗             | ๔,๓๖๐        | ๒๙,๙๕๓          |
| โรงแรมและภัตตาคาร                  | ๕๙๓          | ๘,๖๖๓           |
| การขนส่ง สถานที่เก็บสินค้า         | ๔๓๘          | ๖,๘๖๐           |
| ตัวกลางทางการเงิน                  | ๒๙๕          | ๓,๒๕๕           |
| บริการด้านอาหารมหรสพ ๗             | ๔๐๕          | ๗,๗๒๘           |
| การศึกษา                           | ๗๔           | ๑,๐๑๙           |
| การบริการด้านสุขภาพและสังคม        | ๑๔๙          | ๒,๓๒๓           |
| การให้บริการชุมชน สังคม ๗          | ๒๘๙          | ๑,๘๔๑           |
| ลูกจ้างในครัวเรือนส่วนบุคคล        | ๑๖           | ๗๔              |
| <b>รวมทั้งหมด</b>                  | <b>๘,๘๒๕</b> | <b>๑๕๐,๐๓๗</b>  |

ที่มา: สำนักงานสวัสดิการและคุ้มครองแรงงานจังหวัดสงขลา ข้อมูล ณ วันที่ ๓๑ ธันวาคม ๒๕๕๖

ตารางที่ ๒๐ จำนวนสถานประกอบกิจการ/ลูกจ้าง แยกตามขนาด ปี ๒๕๕๖

| ขนาด           | จำนวน            |               | จำนวนลูกจ้าง  |            |                |
|----------------|------------------|---------------|---------------|------------|----------------|
|                | สถานประกอบกิจการ | ชาย           | หญิง          | เด็ก       | รวม**          |
| ๑-๔ คน         | ๕,๑๓๓            | ๕,๐๘๘         | ๕,๒๗๖         | ๒๓         | ๑๐,๓๖๔         |
| ๕-๙ คน         | ๒,๐๔๓            | ๗,๕๘๙         | ๖,๒๘๙         | ๓๔         | ๑๓,๘๗๘         |
| ๑๐-๑๙ คน       | ๖๕๓              | ๔,๖๑๖         | ๔,๑๙๒         | ๑๑         | ๘,๘๑๘          |
| ๒๐-๔๙ คน       | ๖๑๘              | ๑๑,๓๒๓        | ๘,๒๔๓         | ๙๖         | ๑๙,๕๖๖         |
| ๕๐-๙๙ คน       | ๑๖๖              | ๖,๕๔๔         | ๕,๑๕๖         | ๕          | ๑๑,๗๐๐         |
| ๑๐๐-๒๙๙ คน     | ๑๕๐              | ๑๕,๑๘๓        | ๑๐,๒๔๗        | ๑๖         | ๒๕,๔๓๐         |
| ๓๐๐-๔๙๙ คน     | ๓๐               | ๖,๐๗๕         | ๕,๔๕๔         | ๓๔๘        | ๑๑,๕๒๙         |
| ๕๐๐-๙๙๙ คน     | ๑๙               | ๖,๔๔๗         | ๖,๐๕๓         | ๙          | ๑๒,๕๐๐         |
| ๑,๐๐๐ คนขึ้นไป | ๑๓               | ๑๔,๖๓๘        | ๒๑,๖๒๔        | ๔๐         | ๓๖,๒๖๒         |
| <b>รวม</b>     | <b>๘,๘๒๕</b>     | <b>๗๗,๕๐๓</b> | <b>๗๒,๕๓๔</b> | <b>๕๖๑</b> | <b>๑๕๐,๐๓๗</b> |

\*\*หมายเหตุ ข้อมูลจำนวนลูกจ้างรวมไม่นับแรงงานเด็ก

ที่มา: สำนักงานสวัสดิการและคุ้มครองแรงงานจังหวัดสงขลา ข้อมูล ณ วันที่ ๓๑ ธันวาคม ๒๕๕๖

### การทำงานของคนต่างด้าว

จำนวนคนงานต่างด้าว ที่ได้รับอนุญาตทำงานในจังหวัดสงขลา ปี ๒๕๕๖ แร้งงานต่างด้าวรวม จำนวน ๙๓,๖๘๗ คน  
แยกเป็น สัญชาติพม่า จำนวน ๗๐,๗๔๕ คน สัญชาติลาว จำนวน ๔,๓๘๘ คน สัญชาติกัมพูชา จำนวน ๑๗,๖๙๓ คน  
เป็นแรงงานที่ผ่านการพิสูจน์สัญชาติ จำนวน ๕๑,๖๙๔ คน  
แร้งงานต่างด้าวตามบันทึกความเข้าใจ (MOU) จำนวน ๒๑,๖๑๒ คน  
แร้งงานต่างด้าวตามมติคณะรัฐมนตรีเมื่อวันที่ ๑๕ มกราคม ๒๕๕๖ จำนวน ๑๗,๓๔๖ คน  
แร้งงานต่างด้าวผิดกฎหมายตามมติคณะรัฐมนตรีเมื่อวันที่ ๖ สิงหาคม ๒๕๕๖ จำนวน ๒,๖๘๒ คน  
คนต่างด้าวประเภทอยู่ชั่วคราวทั่วไป จำนวน ๖๒๗ คน  
คนต่างด้าวตามมาตรา ๑๒ (การส่งเสริมการลงทุน BOI ) จำนวน ๗๐ คน  
คนต่างด้าวประเภทชนกลุ่มน้อย จำนวน ๑๖๔ คน  
(ข้อมูล ณ ๓๑ ธันวาคม ๒๕๕๖)

ผนวก ง.  
การศึกษาจังหวัดสงขลา

ตารางที่ ๒๑ จำนวนโรงเรียน ครูและนักเรียน โรงเรียนเอกชนในระบบ จำแนกตามเขตพื้นที่ที่รับผิดชอบและสถานที่ตั้ง

| อำเภอ   | ประเภทสามัญ    |          |               | ประเภทศาสนาควบคุมสามัญ |          |               | ประเภทอาชีวศึกษา |          |               | ประเภทนานาชาติ |          |               | รวม            |          |               |
|---|----------------|----------|---------------|------------------------|----------|---------------|------------------|----------|---------------|----------------|----------|---------------|----------------|----------|---------------|
|   | โรงเรียน (โรง) | ครู (คน) | นักเรียน (คน) | โรงเรียน (โรง)         | ครู (คน) | นักเรียน (คน) | โรงเรียน (โรง)   | ครู (คน) | นักเรียน (คน) | โรงเรียน (โรง) | ครู (คน) | นักเรียน (คน) | โรงเรียน (โรง) | ครู (คน) | นักเรียน (คน) |
| สำนักงานเขตพื้นที่การศึกษาประถมศึกษาสงขลา เขต ๑ |                |          |               |                        |          |               |                  |          |               |                |          |               |                |          |               |
| เมือง   | ๑๒             | ๔๖๕      | ๘,๙๓๐         | ๓                      | ๘๒       | ๑,๒๒๐         | ๔                | ๒๗๙      | ๒,๗๘๗         | -              | -        | -             | ๑๙             | ๘๒๖      | ๑๒,๙๓๗        |
| ระโนด   | ๓              | ๔๙       | ๑,๑๖๘         | -                      | -        | -             | -                | -        | -             | -              | -        | -             | ๓              | ๔๙       | ๑,๑๖๘         |
| สติงพระ   | ๒              | ๔๑       | ๙๑๔           | -                      | -        | -             | -                | -        | -             | -              | -        | -             | ๒              | ๔๑       | ๙๑๔           |
| สิงหนคร   | ๓              | ๖๒       | ๙๘๗           | -                      | -        | -             | -                | -        | -             | -              | -        | -             | ๓              | ๖๒       | ๙๘๗           |
| นาหม่อม   | ๔              | ๗๐       | ๙๑๑           | -                      | -        | -             | -                | -        | -             | -              | -        | -             | ๔              | ๗๐       | ๙๑๑           |
| รวม   | ๒๔             | ๖๘๗      | ๑๒,๙๑๐        | ๓                      | ๘๒       | ๑,๒๒๐         | ๔                | ๒๗๙      | ๒,๗๘๗         | -              | -        | -             | ๓๑             | ๑,๐๘๘    | ๑๖,๙๑๗        |
| สำนักงานเขตพื้นที่การศึกษาประถมศึกษาสงขลา เขต ๒ |                |          |               |                        |          |               |                  |          |               |                |          |               |                |          |               |
| หาดใหญ่   | ๖              | ๙๓       | ๒,๔๔๕         | ๓                      | ๓๕       | ๕๖๖           | -                | -        | -             | -              | -        | -             | ๙              | ๑๒๘      | ๓,๐๑๑         |
| รัตภูมิ   | ๓๙             | ๑,๗๓๗    | ๔๓,๙๘๕        | ๕                      | ๒๐๔      | ๔,๑๒๙         | ๘                | ๓๖๐      | ๘๒๗๓          | ๑              | ๑๑       | ๘๓            | ๕๓             | ๒,๓๑๒    | ๕,๖๔๗๐        |
| ควนเนียง  | ๓              | ๒๘       | ๕๕๔           | -                      | -        | -             | -                | -        | -             | -              | -        | -             | ๓              | ๒๘       | ๕๕๔           |
| บางกล่ำ   | -              | -        | -             | -                      | -        | -             | -                | -        | -             | -              | -        | -             | -              | -        | -             |
| รวม   | ๕๑             | ๑,๘๘๘    | ๔๗,๓๗๐        | ๑๑                     | ๒๗๘      | ๕,๓๑๖         | ๙                | ๓๙๘      | ๙,๓๙๑         | ๑              | ๑๑       | ๘๓            | ๗๒             | ๒,๕๖๙    | ๖๒,๑๖๐        |

**ตารางที่ ๒๒ จำนวนโรงเรียน ครูและนักเรียน โรงเรียนเอกชนในระบบ จำแนกตามเขตพื้นที่ที่รับผิดชอบและสถานที่ตั้ง (ต่อ)**

| อำเภอ   | ประเภทสามัญ    |              |               | ประเภทศาสนาควบคุมสามัญ |              |               | ประเภทอาชีวศึกษา |            |               | ประเภทนานาชาติ |            |               | รวม            |              |                |
|---|----------------|--------------|---------------|------------------------|--------------|---------------|------------------|------------|---------------|----------------|------------|---------------|----------------|--------------|----------------|
|   | โรงเรียน (โรง) | ครู (คน)     | นักเรียน (คน) | โรงเรียน (โรง)         | ครู (คน)     | นักเรียน (คน) | โรงเรียน (โรง)   | ครู (คน)   | นักเรียน (คน) | โรงเรียน (โรง) | ครู (คน)   | นักเรียน (คน) | โรงเรียน (โรง) | ครู (คน)     | นักเรียน (คน)  |
| สำนักงานเขตพื้นที่การศึกษาประถมศึกษาสงขลา เขต ๓ |                |              |               |                        |              |               |                  |            |               |                |            |               |                |              |                |
| สะเดา   | ๕              | ๑๔๗          | ๔,๔๗๕         | ๔                      | ๑๖๐          | ๔,๔๖๕         | ๙                | ๓๐๗        | ๘,๙๔๐         | ๕              | ๑๔๗        | ๔,๕๕๕         | ๔              | ๑๖๐          | ๔,๕๒๙          |
| <b>รวม</b>                                      | <b>๕</b>       | <b>๑๔๗</b>   | <b>๔,๔๗๕</b>  | <b>๔</b>               | <b>๑๖๐</b>   | <b>๔,๔๖๕</b>  | <b>๙</b>         | <b>๓๐๗</b> | <b>๘,๙๔๐</b>  | <b>๕</b>       | <b>๑๔๗</b> | <b>๔,๕๕๕</b>  | <b>๔</b>       | <b>๑๖๐</b>   | <b>๔,๕๒๙</b>   |
| สำนักงานการศึกษาเอกชนจังหวัดสงขลา               |                |              |               |                        |              |               |                  |            |               |                |            |               |                |              |                |
| จะนะ  | ๙              | ๑๖๒          | ๒,๙๓๘         | ๑๖                     | ๕๐๑          | ๙,๐๖๒         | -                | -          | -             | -              | -          | -             | ๒๕             | ๖๖๓          | ๑๒,๐๐๐         |
| เทพา  | ๗              | ๕๕           | ๙๔๓           | ๕                      | ๑๑๓          | ๑,๘๐๒         | -                | -          | -             | -              | -          | -             | ๑๒             | ๑๖๘          | ๒,๗๕๕          |
| นาทวี   | ๔              | ๙๐           | ๑,๕๒๙         | ๓                      | ๑๑๒          | ๑,๙๖๖         | -                | -          | -             | -              | -          | -             | ๗              | ๒๐๒          | ๓,๔๙๕          |
| สะบ้าย้อย                                       | ๓              | ๓๔           | ๘๑๒           | ๒                      | ๑๔๐          | ๒,๒๘๘         | -                | -          | -             | -              | -          | -             | ๕              | ๑๗๔          | ๓,๑๐๐          |
| <b>รวม</b>                                      | <b>๒๓</b>      | <b>๓๔๑</b>   | <b>๖,๒๒๒</b>  | <b>๒๖</b>              | <b>๘๖๖</b>   | <b>๑๕,๑๑๘</b> | <b>-</b>         | <b>-</b>   | <b>-</b>      | <b>-</b>       | <b>-</b>   | <b>-</b>      | <b>๔๙</b>      | <b>๑,๒๐๗</b> | <b>๒๑,๓๔๐</b>  |
| <b>รวมทั้งสิ้น</b>                              | <b>๑๐๓</b>     | <b>๓,๐๕๗</b> | <b>๗๐,๙๗๗</b> | <b>๔๔</b>              | <b>๑,๓๘๖</b> | <b>๒๖,๑๑๙</b> | <b>๒๒</b>        | <b>๙๘๔</b> | <b>๒๑,๑๑๘</b> | <b>๖</b>       | <b>๑๕๘</b> | <b>๔,๖๓๘</b>  | <b>๑๕๖</b>     | <b>๔,๙๘๔</b> | <b>๑๐๔,๙๔๖</b> |

ที่มา: สำนักงานการศึกษาภาคเอกชนจังหวัดสงขลา ณ ธันวาคม ๒๕๕๖

**ตารางที่ ๒๓ จำนวนโรงเรียน ครู และนักเรียน โรงเรียนเอกชนนอกระบบ จำแนกตามเขตพื้นที่ที่รับผิดชอบและสถานที่ตั้ง**

| อำเภอ   | สอนศาสนา       |          |               | ศิลปะและเวลา   |          |               | วิชาชีพ        |          |               | กวดวิชา        |          |               | รวม            |          |               |
|---|----------------|----------|---------------|----------------|----------|---------------|----------------|----------|---------------|----------------|----------|---------------|----------------|----------|---------------|
|   | โรงเรียน (โรง) | ครู (คน) | นักเรียน (คน) | โรงเรียน (โรง) | ครู (คน) | นักเรียน (คน) | โรงเรียน (โรง) | ครู (คน) | นักเรียน (คน) | โรงเรียน (โรง) | ครู (คน) | นักเรียน (คน) | โรงเรียน (โรง) | ครู (คน) | นักเรียน (คน) |
| สำนักงานเขตพื้นที่การศึกษาประถมศึกษาสงขลา เขต ๑ |                |          |               |                |          |               |                |          |               |                |          |               |                |          |               |
| เมือง   | -              | -        | -             | ๓              | -        | -             | ๑๓             | -        | -             | ๒๒             | -        | -             | ๓๘             | -        | -             |
| ระโนด   | -              | -        | -             | -              | -        | -             | ๓              | -        | -             | ๓              | -        | -             | ๖              | -        | -             |
| สติงพระ   | -              | -        | -             | -              | -        | -             | -              | -        | -             | ๑              | -        | -             | ๑              | -        | -             |
| นาหม่อม   | -              | -        | -             | -              | -        | -             | ๑              | -        | -             | -              | -        | -             | ๑              | -        | -             |
| สิงหนคร   | -              | -        | -             | -              | -        | -             | ๑              | -        | -             | ๑              | -        | -             | ๒              | -        | -             |
| <b>รวม</b>                                      | <b>-</b>       | <b>-</b> | <b>-</b>      | <b>๓</b>       | <b>-</b> | <b>-</b>      | <b>๑๘</b>      | <b>-</b> | <b>-</b>      | <b>๒๗</b>      | <b>-</b> | <b>-</b>      | <b>๔๘</b>      | <b>-</b> | <b>-</b>      |
| สำนักงานเขตพื้นที่การศึกษาประถมศึกษาสงขลา เขต ๒ |                |          |               |                |          |               |                |          |               |                |          |               |                |          |               |
| หาดใหญ่   | -              | -        | -             | ๑๐             | -        | -             | ๑๐๓            | -        | -             | ๗๑             | -        | -             | ๑๘๔            | -        | -             |
| รัตภูมิ   | -              | -        | -             | -              | -        | -             | -              | -        | -             | -              | -        | -             | -              | -        | -             |
| ควนเนียง  | -              | -        | -             | -              | -        | -             | -              | -        | -             | -              | -        | -             | -              | -        | -             |
| บางกล่ำ   | -              | -        | -             | -              | -        | -             | -              | -        | -             | -              | -        | -             | -              | -        | -             |
| <b>รวม</b>                                      | <b>-</b>       | <b>-</b> | <b>-</b>      | <b>๑๐</b>      | <b>-</b> | <b>-</b>      | <b>๑๐๓</b>     | <b>-</b> | <b>-</b>      | <b>๗๑</b>      | <b>-</b> | <b>-</b>      | <b>๑๘๔</b>     | <b>-</b> | <b>-</b>      |

ตารางที่ ๒๓ จำนวนโรงเรียน ครูและนักเรียน โรงเรียนเอกชนนอกระบบ  
จำแนกตามเขตพื้นที่ที่รับผิดชอบและสถานที่ตั้ง (ต่อ)

| อำเภอ   | สอนศาสนา          |             |                  | ศิลปะและเวลา      |             |                  | วิชาชีพ           |             |                  | กวดวิชา           |             |                  | รวม               |             |                  |
|---|-------------------|-------------|------------------|-------------------|-------------|------------------|-------------------|-------------|------------------|-------------------|-------------|------------------|-------------------|-------------|------------------|
|   | โรงเรียน<br>(โรง) | ครู<br>(คน) | นักเรียน<br>(คน) | โรงเรียน<br>(โรง) | ครู<br>(คน) | นักเรียน<br>(คน) | โรงเรียน<br>(โรง) | ครู<br>(คน) | นักเรียน<br>(คน) | โรงเรียน<br>(โรง) | ครู<br>(คน) | นักเรียน<br>(คน) | โรงเรียน<br>(โรง) | ครู<br>(คน) | นักเรียน<br>(คน) |
| สำนักงานเขตพื้นที่การศึกษาประถมศึกษาสงขลา เขต ๓ |                   |             |                  |                   |             |                  |                   |             |                  |                   |             |                  |                   |             |                  |
| สะเดา   | ๑                 |             |                  | ๑                 |             |                  |                   |             |                  | ๑                 |             |                  | ๑                 |             |                  |
| รวม   | -                 | -           | -                | -                 | -           | -                | ๑                 | -           | -                | ๒                 | -           | -                | ๓                 | -           | -                |
| สำนักงานการศึกษาเอกชนจังหวัดสงขลา               |                   |             |                  |                   |             |                  |                   |             |                  |                   |             |                  |                   |             |                  |
| จะนะ  | ๐                 | ๐           | ๐                | -                 | -           | -                | -                 | -           | -                | -                 | -           | -                | -                 | -           | -                |
| เทพา  | ๐                 | ๐           | ๐                | -                 | -           | -                | -                 | -           | -                | -                 | -           | -                | -                 | -           | -                |
| นาทวี   | ๐                 | ๐           | ๐                | -                 | -           | -                | ๑                 | ๕           | ๒๐๒              | ๑                 | ๗           | ๒๑๗              | ๒                 | ๑๒          | ๔๑๙              |
| สะบ้าย้อย                                       | ๑                 | ๓๑          | ๑๑๘              | -                 | -           | -                | -                 | -           | -                | -                 | -           | -                | -                 | -           | -                |
| รวม   | ๑                 | ๓๑          | ๑๑๘              | -                 | -           | -                | ๑                 | ๕           | ๒๐๒              | ๑                 | ๗           | ๒๑๗              | ๒                 | ๑๒          | ๔๑๙              |
| รวมทั้งสิ้น                                     | ๑                 | ๓๑          | ๑๑๘              | ๑๓                |             |                  | ๒๐                | ๕           | ๒๐๒              | ๑๐๑               | ๗           | ๒๑๗              | ๒๓๗               | ๑๒          | ๔๑๙              |

ที่มา: สำนักงานการศึกษาภาคเอกชนจังหวัดสงขลา ณ ธันวาคม ๒๕๕๖

ตารางที่ ๒๔ สถิติจำนวนโรงเรียน ครู และนักเรียน โรงเรียนเอกชนนอกระบบ ประเภทปอเนาะ ประเภทศูนย์การศึกษา  
อิสลามประจำมัสยิด (ตาดีกา) จำแนกตามเขตพื้นที่ที่รับผิดชอบและสถานที่ตั้ง

| อำเภอ   | สถาบันปอเนาะ      |             |                  | ศูนย์การศึกษาอิสลามประจำมัสยิด |             |                  | รวม               |             |                  |
|---|-------------------|-------------|------------------|--------------------------------|-------------|------------------|-------------------|-------------|------------------|
|   | โรงเรียน<br>(โรง) | ครู<br>(คน) | นักเรียน<br>(คน) | โรงเรียน<br>(โรง)              | ครู<br>(คน) | นักเรียน<br>(คน) | โรงเรียน<br>(โรง) | ครู<br>(คน) | นักเรียน<br>(คน) |
| สำนักงานเขตพื้นที่การศึกษาประถมศึกษาสงขลา เขต ๑ (ไม่มีข้อมูล) |                   |             |                  |                                |             |                  |                   |             |                  |
| สำนักงานเขตพื้นที่การศึกษาประถมศึกษาสงขลา เขต ๒ (ไม่มีข้อมูล) |                   |             |                  |                                |             |                  |                   |             |                  |
| สำนักงานเขตพื้นที่การศึกษาประถมศึกษาสงขลา เขต ๓ (ไม่มีข้อมูล) |                   |             |                  |                                |             |                  |                   |             |                  |
| สำนักงานการศึกษาเอกชนจังหวัดสงขลา                             |                   |             |                  |                                |             |                  |                   |             |                  |
| จะนะ  | ๑๑                | ๑๘          | ๕๖๔              | ๕๔                             | ๓๓๖         | ๕,๐๓๒            | ๖๕                | ๓๕๔         | ๕,๕๙๖            |
| เทพา  | ๗                 | ๒๔          | ๖๑๓              | ๕๘                             | ๓๑๘         | ๔,๖๗๗            | ๖๕                | ๓๔๒         | ๕,๒๙๐            |
| นาทวี   | ๖                 | ๗           | ๒๗๐              | ๒๓                             | ๑๑๙         | ๑,๙๖๖            | ๒๙                | ๑๒๖         | ๒,๒๓๖            |
| สะบ้าย้อย   | ๑๐                | ๔๖          | ๘๐๐              | ๕๓                             | ๓๗๐         | ๕,๔๖๖            | ๖๓                | ๔๑๖         | ๖,๒๖๖            |
| รวม   | ๓๔                | ๙๕          | ๒,๒๔๗            | ๑๘๘                            | ๑,๑๔๓       | ๑๗,๑๔๑           | ๒๒๒               | ๑,๒๓๘       | ๑๙,๓๘๘           |
| รวมทั้งสิ้น   | ๓๔                | ๙๕          | ๒,๒๔๗            | ๑๘๘                            | ๑,๑๔๓       | ๑๗,๑๔๑           | ๒๒๒               | ๑,๒๓๘       | ๑๙,๓๘๘           |

ที่มา: สำนักงานการศึกษาภาคเอกชนจังหวัดสงขลา ณ ธันวาคม ๒๕๕๖



ตารางที่ ๒๕ จำนวนนักเรียนจบการศึกษาชั้นมัธยมศึกษาปีที่ ๓ ปีการศึกษา ๒๕๕๕ เรียนต่อชั้นมัธยมศึกษาปีที่ ๔ ปีการศึกษา ๒๕๕๖ สำนักงานเขตพื้นที่การศึกษามัธยมศึกษา เขต ๑๖

| ที่ | อำเภอ   | โรงเรียน                      | ศึกษาต่อ   |            |                 |                   |                   |                            | ไม่ศึกษาต่อ              |              |               |              |          |               |           |               |       |                              |
|-----|---------|-------------------------------|------------|------------|-----------------|-------------------|-------------------|----------------------------|--------------------------|--------------|---------------|--------------|----------|---------------|-----------|---------------|-------|------------------------------|
|     |         |                               | จบการศึกษา | ม.๔ ร.เดิม | ม.๔ ร.อื่นในจว. | ม.๔ ร.อื่นใน ตจว. | ม.๔ ร.อื่นใน กทม. | สถาบันอาชีวศึกษาของรัฐ/บาล | สถาบันอาชีวศึกษาของเอกชน | สถาบันอื่น ๆ | ภาคอุตสาหกรรม | ภาคเกษตรกรรม | การประมง | ค้าขาย ธุรกิจ | งานบริการ | รับจ้างทั่วไป | อื่นๆ | ไม่ศึกษาต่อและไม่ประกอบอาชีพ |
| ๑   | เมือง   | มหาวิทยาลัยราชภัฏจังหวัดสงขลา | ๕๓๙        | ๔๘๗        | ๑๐              |                   |                   | ๒๕                         | ๑๗                       |              |               |              |          |               |           |               |       | ๕๓๙                          |
|     |         | วรณารี่เฉลิมจังหวัดสงขลา      | ๕๖๔        | ๔๐๓        | ๕๐              | ๙                 | ๕                 | ๘๐                         | ๑๖                       |              |               |              |          |               |           |               |       | ๕๖๔                          |
|     |         | นวมินทราชูทิศทักษิณ           | ๕๓๒        | ๓๐๒        | ๑๒๗             | ๕                 |                   | ๖๐                         | ๓๐                       |              |               |              |          |               |           |               |       | ๕๓๒                          |
|     |         | เกาะแก้วพิทยาสรรค์            | ๑๘         |            | ๕               |                   |                   | ๑๓                         |                          |              |               |              |          |               |           |               |       | ๑๘                           |
| รวม |         | ๑,๖๕๓                         | ๑,๑๙๒      | ๑๙๒        | ๑๔              | ๕                 | ๑๗๘               | ๔๖                         | ๑๗                       | -            | -             | -            | -        | -             | -         | -             | ๙     |                              |
| ๒   | สิงหนคร | สงขลาวิทยาคม                  | ๒๔๔        | ๙๖         | ๕๐              | ๒๐                |                   |                            |                          |              |               | ๒๕           | ๕        | ๑๐            | ๑๐        |               | ๒๔๔   |                              |
|     |         | ชลกันนิมิตวิทยา               | ๗๘         | ๑๒         | ๖               | ๒                 | ๒                 | ๑๙                         | ๑๓                       | ๑            | ๒             |              | ๑        |               | ๔         | ๑๖            |       | ๗๘                           |
| รวม |         | ๓๒๒                           | ๑๐๘        | ๕๖         | ๒๒              | ๒                 | ๑๙                | ๑๓                         | ๑                        | ๒            | -             | ๒๕           | ๖        | ๑๐            | ๑๔        | ๑๖            | ๒๘    |                              |
| ๓   | สทิงพระ | สทิงพระวิทยา                  | ๒๐๗        | ๑๐๙        | ๒๗              |                   | ๑                 | ๕๙                         | ๘                        | ๑            |               |              | ๑        |               |           | ๑             |       | ๒๐๗                          |
|     |         | สทิงพระชนูปถัมภ์              | ๕๐         | ๑๙         | ๑               |                   |                   | ๒๗                         |                          |              |               |              |          |               |           | ๓             |       | ๕๐                           |
| รวม |         | ๒๕๗                           | ๑๒๘        | ๒๘         | -               | ๑                 | ๘๖                | ๘                          | ๑                        | -            | -             | -            | ๑        | -             | ๔         | -             | -     |                              |

ตารางที่ ๒๕ จำนวนนักเรียนจบการศึกษาชั้นมัธยมศึกษาปีที่ ๓ ปีการศึกษา ๒๕๕๔ เรียนต่อชั้นมัธยมศึกษาปีที่ ๔ ปีการศึกษา ๒๕๕๕ สำนักงานเขตพื้นที่การศึกษามัธยมศึกษา เขต ๑๖ (ต่อ)

| ที่ | อำเภอ   | โรงเรียน                          | ศึกษาต่อ   |              |                    |                     |                     |                            | การศึกษาต่อและประกอบอาชีพ |              |               |              |          |               |           |               |        |                |  |
|-----|---------|-----------------------------------|------------|--------------|--------------------|---------------------|---------------------|----------------------------|---------------------------|--------------|---------------|--------------|----------|---------------|-----------|---------------|--------|----------------|--|
|     |         |                                   | จบการศึกษา | ม.๔ ร.ร.เดิม | ม.๔ ร.ร.อื่นใน จว. | ม.๔ ร.ร.อื่นใน ตจว. | ม.๔ ร.ร.อื่นใน กทม. | สถาบันอาชีวศึกษาของรัฐ/บาล | สถาบันอาชีวศึกษาของตนเอง  | สถาบันอื่น ๆ | ภาคอุตสาหกรรม | ภาคเกษตรกรรม | การประมง | ค้าขาย ธุรกิจ | งานบริการ | รับจ้างทั่วไป | อื่น ๆ | ไม่ประกอบอาชีพ |  |
| ๔   | ระโนด   | ตะเคียนวิทยาคม                    | ๔๖         | ๒๗           | ๗                  |                     | ๑                   | ๑๐                         | ๑                         |              |               |              |          |               |           |               |        |                |  |
|     |         | ระโนด                             | ๒๒๓        | ๗๐           | ๑๐๔                |                     |                     | ๓๖                         | ๓                         | ๑๐           |               |              |          |               |           |               |        |                |  |
|     |         | สามบ่อวิทยา                       | ๖๔         | ๒๐           | ๘                  | ๑                   |                     | ๑๖                         | ๑๙                        |              |               |              |          |               |           |               |        |                |  |
|     |         | คลองแดนวิทยา                      | ๓๕         | ๕            | ๗                  |                     |                     | ๒๓                         |                           |              |               |              |          |               |           |               |        |                |  |
|     |         | ระโนดวิทยา                        | ๑๘๘        | ๙๙           | ๔๘                 | ๑๔                  |                     | ๒๕                         |                           |              |               |              |          |               | ๒         |               |        |                |  |
| รวม |         | ๕๕๖                               | ๒๒๑        | ๑๗๔          | ๑๕                 | ๑                   | ๑๑๐                 | ๒๓                         | ๑๐                        | -            | -             | -            | -        | -             | ๒         | -             | ๕๕๖    |                |  |
| ๕   | นาหม่อม | ธรรมโมเชิต                        | ๙๖         | ๓๖           |                    |                     |                     | ๓๐                         | ๒๙                        |              |               |              |          |               |           |               | ๑      |                |  |
|     |         | รวม                               | ๙๖         | ๓๖           | -                  | -                   | -                   | ๓๐                         | ๒๙                        | -            | -             | -            | -        | -             | -         | -             | ๑      | -              |  |
| ๖   | หาดใหญ่ | หาดใหญ่วิทยาลัย                   | ๕๗๒        | ๔๖๕          | ๑๘                 |                     | ๒๓                  | ๓๕                         | ๑๐                        | ๒๑           |               |              |          |               |           |               |        |                |  |
|     |         | หาดใหญ่วิทยาลัย<br>สมบูรณกุลกันยา | ๖๑๒        | ๔๙๐          | ๑๒๒                |                     |                     |                            |                           |              |               |              |          |               |           |               |        |                |  |
|     |         | หาดใหญ่รัฐประชาสรรค์              | ๕๐๗        | ๒๓๐          | ๘๐                 | ๘                   | ๒                   | ๗๓                         | ๔๙                        | ๕๑           |               | ๒            |          |               |           |               |        | ๑๒             |  |
|     |         | คูเต่าวิทยา                       | ๓๔         | ๖            | ๓                  |                     |                     | ๑๒                         | ๑๐                        | ๓            |               |              |          |               |           |               |        |                |  |

ตารางที่ ๒๕ จำนวนนักเรียนจบการศึกษาชั้นมัธยมศึกษาปีที่ ๓ ปีการศึกษา ๒๕๕๕ เรียนต่อชั้นมัธยมศึกษาปีที่ ๔ ปีการศึกษา ๒๕๕๖ สำนักงานเขตพื้นที่การศึกษามัธยมศึกษา เขต ๑๖ (ต่อ)

| ที่ | อำเภอ       | โรงเรียน                       | ศึกษาต่อ   |              |                    |                     |                     | การศึกษาต่อและประกอบอาชีพ |                          |              |               |              |          |               |           |               |        |                |
|-----|-------------|--------------------------------|------------|--------------|--------------------|---------------------|---------------------|---------------------------|--------------------------|--------------|---------------|--------------|----------|---------------|-----------|---------------|--------|----------------|
|     |             |                                | จบการศึกษา | ม.๔ ร.ร.เดิม | ม.๔ ร.ร.อื่นใน จว. | ม.๔ ร.ร.อื่นใน ตจว. | ม.๔ ร.ร.อื่นใน กทม. | สถาบันอาชีวศึกษาของรัฐบาล | สถาบันอาชีวศึกษาของเอกชน | สถาบันอื่น ๆ | ภาคอุตสาหกรรม | ภาคเกษตรกรรม | การประมง | ค้าขาย ธุรกิจ | งานบริการ | รับจ้างทั่วไป | อื่น ๆ | ไม่ประกอบอาชีพ |
|     |             | หาดใหญ่พิทยาคม                 | ๑๑๙        | ๔๓           | ๑๓                 |                     |                     | ๔๐                        | ๒๓                       |              |               |              |          |               |           |               |        |                |
|     |             | หาดใหญ่วิทยาลัย๒               | ๖๔๒        | ๔๒๖          |                    | ๑๒                  |                     | ๙๘                        | ๑๐๑                      | ๕            |               |              |          |               |           |               |        |                |
|     |             | หาดใหญ่เจริญราษฎร์พิทยาศึกษา   | ๘๑         | ๒๔           |                    |                     |                     |                           |                          | ๕๒           |               |              |          |               |           |               | ๕      |                |
|     |             | พะตงประธานศิรวิวัฒน์           | ๑๙๑        | ๑๓๕          |                    |                     |                     |                           |                          | ๕๖           |               |              |          |               |           |               |        |                |
|     |             | รวม                            | ๒,๗๕๘      | ๑,๘๑๙        | ๒๓๖                | ๒๐                  | ๒๕                  | ๒๕๘                       | ๑๙๓                      | ๑๘๘          | -             | ๒            | -        | -             | -         | -             | ๑๗     | -              |
| ๗   | กระแสดินธุ์ | กระแสดินธุ์วิทยา               | ๕๕         | ๓๓           | ๖                  |                     |                     | ๒                         | ๙                        | ๕            |               |              |          |               |           |               |        |                |
|     |             | รวม                            | ๕๕         | ๓๓           | ๖                  | -                   | -                   | ๒                         | ๙                        | ๕            | -             | -            | -        | -             | -         | -             | -      | -              |
| ๘   | บางกล่ำ     | บางกล่ำวิทยา<br>รัชมังคลาภิเษก | ๔๐         | ๑๘           | ๑๓                 |                     |                     | ๗                         | ๒                        |              |               |              |          |               |           |               |        |                |
|     |             | รวม                            | ๔๐         | ๑๘           | ๑๓                 | -                   | -                   | ๗                         | ๒                        | -            | -             | -            | -        | -             | -         | -             | -      | -              |
| ๙   | รัตภูมิ     | รัตภูมิวิทยา                   | ๑๘๕        | ๙๘           | ๔                  | ๑                   | ๑                   | ๓๕                        | ๒๖                       | ๗            |               | ๕            |          |               |           |               | ๘      |                |
|     |             | มัธยมสิริวัณวรี๒สงขลา          | ๒๗๓        | ๑๐๕          | ๑๕                 | ๕                   |                     | ๘๖                        | ๖๐                       | ๒            |               |              |          |               |           |               |        |                |
|     |             | รัตนพลวิทยา                    | ๒๘         | ๑๐           | ๘                  |                     |                     | ๑๐                        |                          |              |               |              |          |               |           |               |        |                |
|     |             | รวม                            | ๔๘๖        | ๒๑๓          | ๒๗                 | ๖                   | ๑                   | ๑๓๑                       | ๘๖                       | ๙            | -             | ๕            | -        | -             | -         | -             | ๘      | -              |

ตารางที่ ๒๕ จำนวนนักเรียนจบการศึกษาชั้นมัธยมศึกษาปีที่ ๓ ปีการศึกษา ๒๕๕๕ เรียนต่อชั้นมัธยมศึกษาปีที่ ๔ ปีการศึกษา ๒๕๕๖ สำนักงานเขตพื้นที่การศึกษามัธยมศึกษา เขต ๑๖ (ต่อ)

| ที่ | อำเภอ    | โรงเรียน          | ศึกษาต่อ   |              |                    |                      |                     | การศึกษาต่อและประกอบอาชีพ  |                          |              |               |              |          |               |           |               |        |                |
|-----|----------|-------------------|------------|--------------|--------------------|----------------------|---------------------|----------------------------|--------------------------|--------------|---------------|--------------|----------|---------------|-----------|---------------|--------|----------------|
|     |          |                   | จบการศึกษา | ม.๔ ร.ร.เดิม | ม.๔ ร.ร.อื่นใน จว. | ม.๔ ร.ร.อื่นใน ต.จว. | ม.๔ ร.ร.อื่นใน กทม. | สถาบันอาชีวศึกษาของรัฐ/ภาค | สถาบันอาชีวศึกษาของเอกชน | สถาบันอื่น ๆ | ภาคอุตสาหกรรม | ภาคเกษตรกรรม | การประมง | ค้าขาย ธุรกิจ | งานบริการ | รับจ้างทั่วไป | อื่น ๆ | ไม่ประกอบอาชีพ |
| ๑๐  | ควนเนียง | ควนเนียงวิทยา     | ๒๙๗        | ๑๕๒          | ๑๖                 |                      |                     | ๖๐                         | ๓๗                       | ๕            |               | ๑            |          |               |           |               |        | ๒๖             |
|     |          | ปากจำวิทยา        | ๔๑         | ๒๔           |                    |                      |                     | ๑๗                         |                          |              |               |              |          |               |           |               |        |                |
|     |          | รวม               | ๓๓๘        | ๑๗๖          | ๑๖                 | -                    | -                   | ๗๗                         | ๓๗                       | ๕            | -             | ๑            | -        | -             | -         | -             | -      | ๒๖             |
| ๑๑  | จະนะ     | จະนะวิทยา         | ๔๓         | ๓๐           | ๓                  |                      |                     | ๑๐                         |                          |              |               |              |          |               |           |               |        |                |
|     |          | จະนะชนูปถัมภ์     | ๑๔๖        | ๙๐           | ๑๒                 | ๑                    | ๑                   | ๓๖                         | ๖                        |              |               |              |          |               |           |               |        |                |
|     |          | ไม้แก่นประชาอุทิศ | ๙          | ๖            | ๑                  |                      |                     | ๑                          |                          |              |               |              |          |               |           |               |        | ๑              |
|     |          | จະโหนองพิทยาคม    | ๔๔         | ๙            | ๕                  |                      |                     | ๒๒                         | ๘                        |              |               |              |          |               |           |               |        |                |
|     |          | รวม               | ๒๔๒        | ๑๓๕          | ๒๑                 | ๑                    | ๑                   | ๖๙                         | ๑๔                       | -            | -             | -            | -        | -             | -         | -             | ๑      | -              |

ตารางที่ ๒๕ จำนวนนักเรียนจบการศึกษาชั้นมัธยมศึกษาปีที่ ๓ ปีการศึกษา ๒๕๕๕ เรียนต่อชั้นมัธยมศึกษาปีที่ ๔ ปีการศึกษา ๒๕๕๖ สำนักงานเขตพื้นที่การศึกษามัธยมศึกษา เขต ๑๖ (ต่อ)

| ที่. | อำเภอ     | โรงเรียน                          | ศึกษาต่อ   |            |                  |                   |                   |                            |                          | การศึกษาต่อและประกอบอาชีพ |               |              |          |               |           |               |        |                |
|------|-----------|-----------------------------------|------------|------------|------------------|-------------------|-------------------|----------------------------|--------------------------|---------------------------|---------------|--------------|----------|---------------|-----------|---------------|--------|----------------|
|      |           |                                   | จบการศึกษา | ม.๔.ร.เดิม | ม.๔.ร.อื่นใน จว. | ม.๔.ร.อื่นใน ตจว. | ม.๔.ร.อื่นใน กทม. | สถาบันอาชีวศึกษาของรัฐ/บาล | สถาบันอาชีวศึกษาของเอกชน | สถาบันอื่น ๆ              | ภาคอุตสาหกรรม | ภาคเกษตรกรรม | การประมง | ค้าขาย ธุรกิจ | งานบริการ | รับจ้างทั่วไป | อื่น ๆ | ไม่ประกอบอาชีพ |
| ๑๒   | นาทวี     | นาทวีวิทยาคม                      | ๒๔๖        | ๑๑๒        | ๘๐               | ๑                 | ๔๗                | ๕                          | ๑                        |                           |               |              |          |               |           |               |        |                |
|      |           | ทับช้างวิทยาคม                    | ๗๕         | ๕๓         | ๘                | ๒                 | ๕                 | ๒                          |                          |                           |               |              |          | ๕             |           |               |        |                |
|      |           | รวม                               | ๓๒๑        | ๑๖๕        | ๘๘               | ๓                 | -                 | ๕๒                         | ๗                        | ๑                         | -             | -            | -        | -             | -         | -             | -      | -              |
| ๑๓   | เทพา      | เทพา                              | ๑๔๐        | ๗๐         | ๘                |                   | ๘                 | ๕                          | ๑๖                       |                           |               |              |          |               | ๓๔        |               |        |                |
|      |           | เทพพิทยากานูมาศ                   | ๙๓         | ๔๐         | ๑๔               | ๒                 |                   | ๒๖                         | ๕                        |                           |               |              | ๖        |               |           |               |        |                |
|      |           | รวม                               | ๒๓๓        | ๑๑๐        | ๒๒               | ๒                 | -                 | ๓๔                         | ๙                        | ๒๑                        | -             | -            | -        | -             | -         | ๓๔            | -      | -              |
| ๑๔   | สะบ้าย้อย | สะบ้าย้อยวิทยา                    | ๘๖         | ๕๔         | ๒๑               | ๑                 | ๑๐                |                            |                          |                           |               |              |          |               |           |               |        |                |
|      |           | เขาแดงกุลศรวิทยา                  | ๒๓         | ๑๓         | ๑๐               |                   |                   |                            |                          |                           |               |              |          |               |           |               |        |                |
|      |           | รวม                               | ๑๐๙        | ๖๗         | ๓๑               | ๑                 | -                 | ๑๐                         | -                        | -                         | -             | -            | -        | -             | -         | -             | -      | -              |
| ๑๕   | สะเดา     | สะเดาซรค์ชัย<br>กัมพลานนท์อนุสรณ์ | ๓๖๒        | ๒๐๘        | ๑๔               | ๔                 | ๑                 | ๕๓                         | ๔๙                       | ๑๔                        |               | ๒            |          | ๗             | ๑๐        |               |        |                |
|      |           | กอบกุลวิทยา                       | ๔๗         | ๓๙         | ๑                |                   |                   | ๗                          |                          |                           |               |              |          |               |           |               |        |                |
|      |           | ป่าตังติณสุลานนท์                 | ๒๗         | ๑๒         | ๑๕               |                   |                   |                            |                          |                           |               |              |          |               |           |               |        |                |
|      |           | รวม                               | ๔๓๖        | ๒๕๙        | ๓๐               | ๔                 | ๑                 | ๖๐                         | ๕๖                       | ๑๔                        | -             | ๒            | -        | ๗             | ๑๐        | -             | -      |                |

ตารางที่ ๒๖ จำนวนนักเรียนจบการศึกษาชั้นมัธยมศึกษาปีที่ ๖ ปีการศึกษา ๒๕๕๔ เข้าศึกษาต่อระดับอุดมศึกษา  
ปีการศึกษา ๒๕๕๕ สำนักงานเขตพื้นที่การศึกษามัธยมศึกษา เขต ๑๖

| ร.ม. | อำเภอ   | โรงเรียน                      | ศึกษาต่อ   |                   |                       |                  |                          |              |              |             | การศึกษาต่อและประกอบอาชีพ |           |                  |               |              |          |        |           |               |        |                              |   |   |
|------|---------|-------------------------------|------------|-------------------|-----------------------|------------------|--------------------------|--------------|--------------|-------------|---------------------------|-----------|------------------|---------------|--------------|----------|--------|-----------|---------------|--------|------------------------------|---|---|
|      |         |                               | จบการศึกษา | มหาวิทยาลัยของรัฐ | มหาวิทยาลัยเปิดของรัฐ | มหาวิทยาลัยเอกชน | สถาบันอาชีวศึกษาของตนเอง | สถาบันพยาบาล | สถาบันพยาบาล | สถาบันตำรวจ | สถาบันอื่น ๆ              | รับราชการ | ทำงานรัฐวิสาหกิจ | ภาคอุตสาหกรรม | ภาคเกษตรกรรม | การประมง | การค้า | งานบริการ | รับจ้างทั่วไป | อื่น ๆ | ไม่ศึกษาต่อและไม่ประกอบอาชีพ |   |   |
| ๑    | เมือง   | มหาวิทยาลัยราชภัฏจังหวัดสงขลา | ๕๘๙        | ๕๔๙               |                       | ๒๑               |                          | ๙            |              |             |                           |           |                  |               |              |          |        |           |               |        |                              |   |   |
|      |         | วรนารีเฉลิมจังหวัดสงขลา       | ๕๔๑        | ๔๗๓               | ๕                     | ๕๐               | ๑                        | ๙            | ๙            |             |                           |           |                  |               |              |          |        |           |               |        |                              | ๑ |   |
|      |         | นวมินทร์ราชูทิศทักษิณ         | ๔๑๙        | ๓๘๒               |                       | ๓๑               |                          |              | ๑            | ๒           |                           |           |                  |               |              |          |        |           |               |        |                              |   | ๓ |
|      |         | เกาะแก้วพิทยาสรรค์            | ๒๒         | ๑๕                |                       |                  | ๑                        |              |              | ๒           |                           |           |                  |               |              |          |        |           |               |        |                              |   |   |
|      |         | รวม                           | ๑,๕๗๑      | ๑,๔๑๙             | ๕                     | ๑๐๒              | ๒                        | ๑๓           | ๕            | ๙           | -                         | ๑๗        | -                | -             | -            | -        | -      | -         | -             | -      | -                            | ๑ | ๓ |
| ๒    | สิงหนคร | สงขลาวิทยาคม                  | ๑๔๐        | ๕๘                | ๑๕                    | ๓                |                          | ๑๔           |              |             |                           |           |                  |               |              |          | ๓      | ๑๒        | ๑๖            | ๑๔     |                              | ๒ |   |
|      |         | เฉลิมนิตติวิทยา               | ๓๑         | ๑๗                |                       | ๓                | ๖                        |              |              |             |                           |           |                  |               |              |          |        |           |               |        |                              |   | ๓ |
|      |         | รวม                           | ๑๗๑        | ๗๕                | ๑๕                    | ๖                | ๖                        | ๑๔           | -            | -           | -                         | ๕         | -                | -             | -            | -        | ๓      | ๑๒        | ๑๖            | ๑๗     |                              | ๕ |   |

ตารางที่ ๒๖ จำนวนนักเรียนจบการศึกษาชั้นมัธยมศึกษาปีที่ ๖ ปีการศึกษา ๒๕๕๔ เข้าศึกษาต่อระดับอุดมศึกษา  
ปีการศึกษา ๒๕๕๕ สำนักงานเขตพื้นที่การศึกษามัธยมศึกษา เขต ๑๖ (ต่อ)

| ที่ | อำเภอ   | โรงเรียน         | ศึกษาต่อ   |                   |                       |                  |                          |              |              |             |              |           | การศึกษาต่อและประกอบอาชีพ |               |              |          |        |           |               |        |                              |   |
|-----|---------|------------------|------------|-------------------|-----------------------|------------------|--------------------------|--------------|--------------|-------------|--------------|-----------|---------------------------|---------------|--------------|----------|--------|-----------|---------------|--------|------------------------------|---|
|     |         |                  | จบการศึกษา | มหาวิทยาลัยของรัฐ | มหาวิทยาลัยเปิดของรัฐ | มหาวิทยาลัยเอกชน | สถาบันอาชีวศึกษาของตนเอง | สถาบันพยาบาล | สถาบันพยาบาล | สถาบันตำรวจ | สถาบันอื่น ๆ | รับราชการ | ทำงานรัฐวิสาหกิจ          | ภาคอุตสาหกรรม | ภาคเกษตรกรรม | การประมง | การค้า | งานบริการ | รับจ้างทั่วไป | อื่น ๆ | ไม่ศึกษาต่อและไม่ประกอบอาชีพ |   |
| ๓   | สติงพระ | สติงพระวิทยา     | ๑๒๗        | ๙๐                | ๔                     | ๑๕               | ๑                        | ๑            | ๒            |             |              |           |                           |               |              |          | ๒      | ๓         | ๒             | ๓      | ๔                            |   |
|     |         | สติงพระชนูปถัมภ์ | ๓๐         | ๒๐                |                       |                  |                          |              |              |             |              |           |                           |               |              | ๔        |        |           |               |        | ๖                            |   |
|     |         | รวม              | ๑๕๗        | ๑๑๐               | ๔                     | -                | ๑๕                       | ๑            | ๑            | ๒           | -            | -         | -                         | -             | -            | ๔        | ๒      | ๓         | ๒             | ๙      | ๔                            |   |
| ๔   | ระโนด   | ตะเคียนวิทยาคม   | ๑๒         | ๑๐                |                       |                  |                          |              |              |             |              |           |                           |               |              | ๒        |        |           |               |        |                              |   |
|     |         | ระโนด            | ๕๐         | ๓๓                |                       | ๘                | ๙                        |              |              |             |              |           |                           |               |              |          |        |           |               |        |                              |   |
|     |         | สามบ่อวิทยา      | ๑๖         | ๘                 | ๑                     | ๓                | ๒                        |              |              |             |              |           |                           |               |              |          |        |           |               |        | ๒                            |   |
|     |         | คลองแดนวิทยา     | ๑๐         | ๙                 |                       |                  |                          |              |              |             |              |           |                           |               |              |          |        |           |               |        | ๑                            |   |
|     |         | ระโนดวิทยา       | ๑๑๗        | ๗๙                | ๒๙                    | ๗                |                          |              |              |             |              |           |                           |               |              |          |        |           |               |        | ๒                            |   |
|     |         | รวม              | ๒๐๕        | ๑๓๙               | ๓๐                    | ๗                | ๑๑                       | ๑๑           | -            | -           | -            | -         | -                         | -             | -            | ๒        | -      | -         | -             | -      | ๕                            | - |

ตารางที่ ๒๖ จำนวนนักเรียนจบการศึกษาชั้นมัธยมศึกษาปีที่ ๖ ปีการศึกษา ๒๕๕๔ เข้าศึกษาต่อระดับอุดมศึกษา  
ปีการศึกษา ๒๕๕๕ สำนักงานเขตพื้นที่การศึกษามัธยมศึกษา เขต ๑๖ (ต่อ)

| ร.ม. | อำเภอ   | โรงเรียน                           | ศึกษาต่อ   |                   |                       |                  |                          |              | การศึกษาต่อและประกอบอาชีพ |             |              |           |                  |               |              |          |        |           |               |        |                                 |
|------|---------|------------------------------------|------------|-------------------|-----------------------|------------------|--------------------------|--------------|---------------------------|-------------|--------------|-----------|------------------|---------------|--------------|----------|--------|-----------|---------------|--------|---------------------------------|
|      |         |                                    | จบการศึกษา | มหาวิทยาลัยของรัฐ | มหาวิทยาลัยเปิดของรัฐ | มหาวิทยาลัยเอกชน | สถาบันอาชีวศึกษาของตนเอง | สถาบันพยาบาล | สถาบันพยาบาล              | สถาบันตำรวจ | สถาบันอื่น ๆ | รับราชการ | ทำงานรัฐวิสาหกิจ | ภาคอุตสาหกรรม | ภาคเกษตรกรรม | การประมง | การค้า | งานบริการ | รับจ้างทั่วไป | อื่น ๆ | ไม่ได้ศึกษาต่อและไม่ประกอบอาชีพ |
| ๕    | นาหม่อม | ธรรมโฆสิต                          | ๗๘         | ๗๒                | ๒                     | ๒                | ๑                        |              |                           |             |              |           |                  |               |              |          |        |           |               |        |                                 |
|      |         | รวม                                | ๗๘         | ๗๒                | ๒                     | ๒                | ๑                        |              |                           |             |              |           |                  |               |              |          |        |           |               |        |                                 |
| ๖    | หาดใหญ่ | หาดใหญ่วิทยาลัย                    | ๗๒๖        | ๕๓๙               | ๑๑๐                   | ๔๘               |                          |              | ๒                         | ๒           |              |           |                  |               |              |          |        |           |               |        |                                 |
|      |         | หาดใหญ่วิทยาลัย<br>สมบูรณ์กุลกันยา | ๔๒๑        | ๓๙๕               |                       | ๒๖               |                          |              |                           |             |              |           |                  |               |              |          |        |           |               |        |                                 |
|      |         | หาดใหญ่รัฐประชาสรรค์               | ๔๒๙        | ๓๔๕               | ๓๕                    | ๓๙               |                          |              | ๒                         |             |              |           |                  |               |              |          |        | ๑         | ๑             | ๒      |                                 |
|      |         | คูเต่าวิทยา                        | ๖          |                   | ๔                     | ๑                |                          |              |                           |             |              |           |                  |               |              |          |        | ๑         |               |        |                                 |
|      |         | หาดใหญ่พิทยาคม                     | ๑๑๕        | ๕๐                |                       | ๒๖               |                          |              |                           |             |              |           |                  |               |              |          |        | ๑๑        |               |        | ๕                               |
|      |         | หาดใหญ่วิทยาลัย๒                   | ๓๗๖        | ๓๕๒               | ๔                     | ๑๒               |                          |              |                           |             |              |           |                  |               |              |          |        | ๕         |               |        |                                 |
|      |         | หาดใหญ่เจริญราษฎร์<br>พิทยา        | ๒๗         | ๑๔                |                       | ๓                |                          |              |                           |             |              |           |                  |               |              |          |        |           |               | ๑๐     |                                 |



ตารางที่ ๒๖ จำนวนนักเรียนจบการศึกษาชั้นมัธยมศึกษาปีที่ ๖ ปีการศึกษา ๒๕๕๔ เข้าศึกษาต่อระดับอุดมศึกษา  
ปีการศึกษา ๒๕๕๕ สำนักงานเขตพื้นที่การศึกษามัธยมศึกษา เขต ๑๖ (ต่อ)

| ที่ | อำเภอ       | โรงเรียน                       | ศึกษาต่อ   |                   |                       |                  |                          |              |              |             |              |           | การศึกษาต่อและประกอบอาชีพ |               |              |          |        |           |               |        |                              |
|-----|-------------|--------------------------------|------------|-------------------|-----------------------|------------------|--------------------------|--------------|--------------|-------------|--------------|-----------|---------------------------|---------------|--------------|----------|--------|-----------|---------------|--------|------------------------------|
|     |             |                                | จบการศึกษา | มหาวิทยาลัยของรัฐ | มหาวิทยาลัยเปิดของรัฐ | มหาวิทยาลัยเอกชน | สถาบันอาชีวศึกษาของตนเอง | สถาบันพยาบาล | สถาบันพยาบาล | สถาบันตำรวจ | สถาบันอื่น ๆ | รับราชการ | ทำงานรัฐวิสาหกิจ          | ภาคอุตสาหกรรม | ภาคเกษตรกรรม | การประมง | การค้า | งานบริการ | รับจ้างทั่วไป | อื่น ๆ | ไม่ศึกษาต่อและไม่ประกอบอาชีพ |
|     |             | พะตงประธาน<br>ศรีวิวัฒน์       | ๑๓๒        | ๖๘                |                       | ๗                |                          |              |              |             |              | ๕๗        |                           |               |              |          |        |           |               |        |                              |
|     |             | รวม                            | ๒,๒๓๒      | ๑,๗๖๓             | ๑๕๓                   | ๑๓๒              | ๓๐                       | -            | ๔            | ๒           | -            | ๑๐๒       | -                         | -             | ๕            | ๔        | ๓      | ๗         | ๑๔            | ๘      | ๕                            |
| ๗   | กระเสสินธุ์ | กระเสสินธุ์วิทยา               | ๓๙         | ๒๑                | ๖                     | ๕                |                          |              |              |             |              | ๑         |                           |               |              |          |        | ๓         | ๑             | ๒      |                              |
|     |             | รวม                            | ๓๙         | ๒๑                | ๖                     | ๕                |                          |              |              |             |              | ๑         |                           |               |              |          |        | ๓         | ๑             | ๒      |                              |
| ๘   | บางกล่ำ     | บางกล่ำวิทยา<br>รัชมังคลาภิเษก | ๑๙         | ๑๑                |                       | ๑                | ๕                        |              |              |             |              | ๒         |                           |               |              |          |        |           |               |        |                              |
|     |             | รวม                            | ๑๙         | ๑๑                |                       | ๑                | ๕                        |              |              |             |              | ๒         |                           |               |              |          |        |           |               |        |                              |
| ๙   | รัตภูมิ     | รัตภูมิวิทยา                   | ๑๑๔        | ๙๔                | ๒                     | ๗                | ๑                        | ๒            |              |             |              | ๓         |                           |               | ๕            |          |        |           |               |        |                              |
|     |             | มัธยมสิริวัณวรี๒<br>สงขลา      | ๘๐         | ๔๑                |                       | ๑                |                          |              | ๒            |             |              | ๓๖        |                           |               |              |          |        |           |               |        |                              |
|     |             | รัตนพลวิทยา                    | ๑๓         | ๖                 |                       | ๒                | ๓                        |              |              |             |              |           |                           |               |              |          |        |           | ๑             | ๑      |                              |
|     |             | รวม                            | ๒๐๗        | ๑๔๑               | ๒                     | ๑๐               | ๔                        | ๒            | ๒            | -           | -            | ๓๙        | -                         | -             | -            | ๕        | -      | -         | ๑             | ๑      | -                            |

ตารางที่ ๒๖ จำนวนนักเรียนจบการศึกษาชั้นมัธยมศึกษาปีที่ ๖ ปีการศึกษา ๒๕๕๔ เข้าศึกษาต่อระดับอุดมศึกษา  
ปีการศึกษา ๒๕๕๕ สำนักงานเขตพื้นที่การศึกษามัธยมศึกษา เขต ๑๖ (ต่อ)

| ที่ | อำเภอ    | โรงเรียน          | ศึกษาต่อ   |                   |                       |                  |                          |              |              |             |              |           | การศึกษาต่อและประกอบอาชีพ |               |              |          |        |           |               |        |                              |
|-----|----------|-------------------|------------|-------------------|-----------------------|------------------|--------------------------|--------------|--------------|-------------|--------------|-----------|---------------------------|---------------|--------------|----------|--------|-----------|---------------|--------|------------------------------|
|     |          |                   | จบการศึกษา | มหาวิทยาลัยของรัฐ | มหาวิทยาลัยเปิดของรัฐ | มหาวิทยาลัยเอกชน | สถาบันอาชีวศึกษาของตนเอง | สถาบันพยาบาล | สถาบันพยาบาล | สถาบันตำรวจ | สถาบันอื่น ๆ | รับราชการ | ทำงานรัฐวิสาหกิจ          | ภาคอุตสาหกรรม | ภาคเกษตรกรรม | การประมง | การค้า | งานบริการ | รับจ้างทั่วไป | อื่น ๆ | ไม่ศึกษาต่อและไม่ประกอบอาชีพ |
| ๑๐  | ควนเนียง | ควนเนียงวิทยา     | ๑๑๑        | ๑๐๗               | ๒                     | ๑                |                          |              |              |             | ๑            |           |                           |               |              |          |        |           |               |        |                              |
|     |          | ปากจำวิทยา        | ๒๑         | ๒๐                | ๑                     |                  |                          |              |              |             |              |           |                           |               |              |          |        |           |               |        |                              |
|     |          | รวม               | ๑๓๒        | ๑๒๗               | ๓                     | ๑                | -                        | -            | ๑            | -           | -            | -         | -                         | -             | -            | -        | -      | -         | -             | -      | -                            |
| ๑๑  | จะนะ     | จะนะวิทยา         | ๑๕         | ๘                 | ๑                     | ๓                |                          |              |              |             |              |           |                           |               |              |          |        |           |               |        | ๓                            |
|     |          | จะนะชนูปถัมภ์     | ๙๐         | ๗๖                | ๑                     | ๑๒               |                          |              |              |             |              |           |                           |               |              |          |        |           |               |        | ๑                            |
|     |          | ไม้แก่นประชาอุทิศ | ๑๕         | ๖                 | ๒                     | ๔                |                          |              |              |             | ๑            |           |                           |               |              |          |        |           |               |        | ๑ ๑                          |
|     |          | จะโหนดพิทยาคม     | ๑๒         | ๔                 | ๒                     | ๒                | ๒                        |              |              |             | ๑            |           |                           |               |              |          |        |           |               |        | ๑                            |
|     |          | รวม               | ๑๓๒        | ๙๔                | ๖                     | ๑๕               | ๖                        | ๒            | -            | -           | -            | ๒         | -                         | -             | -            | -        | -      | -         | ๑             | -      | ๕ ๑                          |
| ๑๒  | นาทวี    | นาทวีวิทยาคม      | ๑๐๕        | ๙๙                |                       | ๑                | ๒                        | ๓            |              |             |              |           |                           |               |              |          |        |           |               |        |                              |
|     |          | ทับช้างวิทยาคม    | ๒๗         | ๑๒                |                       | ๑                |                          |              |              |             | ๑๔           |           |                           |               |              |          |        |           |               |        |                              |
|     |          | รวม               | ๑๓๒        | ๑๑๑               | -                     | ๒                | -                        | ๒            | -            | ๓           | -            | ๑๔        | -                         | -             | -            | -        | -      | -         | -             | -      | -                            |

ตารางที่ ๒๖ จำนวนนักเรียนจบการศึกษาชั้นมัธยมศึกษาปีที่ ๖ ปีการศึกษา ๒๕๕๔ เข้าศึกษาต่อระดับอุดมศึกษา  
ปีการศึกษา ๒๕๕๕ สำนักงานเขตพื้นที่การศึกษามัธยมศึกษา เขต ๑๖ (ต่อ)

| ที่ | อำเภอ     | โรงเรียน        | ศึกษาต่อ   |                   |                       |                  |                          |              |              |             |              |           | การศึกษาต่อและประกอบอาชีพ |               |              |          |        |           |               |        |
|-----|-----------|-----------------|------------|-------------------|-----------------------|------------------|--------------------------|--------------|--------------|-------------|--------------|-----------|---------------------------|---------------|--------------|----------|--------|-----------|---------------|--------|
|     |           |                 | จบการศึกษา | มหาวิทยาลัยของรัฐ | มหาวิทยาลัยเปิดของรัฐ | มหาวิทยาลัยเอกชน | สถาบันอาชีวศึกษาของตนเอง | สถาบันพยาบาล | สถาบันพยาบาล | สถาบันตำรวจ | สถาบันอื่น ๆ | รับราชการ | ทำงานรัฐวิสาหกิจ          | ภาคอุตสาหกรรม | ภาคเกษตรกรรม | การประมง | การค้า | งานบริการ | รับจ้างทั่วไป | อื่น ๆ |
| ๑๓  | เทพา      | เทพา            | ๖๗         | ๕๒                | ๖                     | ๓                | ๔                        |              |              |             |              |           |                           |               |              |          |        |           |               | ๒      |
|     |           | เทพพิทยากานูมาศ | ๔๔         | ๒๖                | ๑๐                    | ๖                |                          |              |              |             |              |           | ๒                         |               |              |          |        |           |               |        |
|     |           | รวม             | ๗๘         | ๑๐                | ๑๒                    | ๓                | ๔                        | -            | -            | -           | -            | -         | ๒                         | -             | -            | -        | -      | -         | ๒             | -      |
| ๑๔  | สะบ้าย้อย | สะบ้าย้อยวิทยา  | ๕๕         | ๒๗                |                       |                  |                          |              |              |             |              |           |                           |               |              |          |        |           |               | ๒๘     |
|     |           | เขาแดงกุลวิทยา  | ๑๔         | ๘                 | ๔                     |                  |                          |              |              |             |              |           |                           |               |              |          |        |           |               | ๑      |
|     |           | รวม             | ๖๙         | ๓๕                | ๔                     | -                | -                        | -            | -            | -           | -            | -         | -                         | -             | -            | -        | -      | -         | ๑             | ๑      |

ตารางที่ ๒๖ จำนวนนักเรียนจบการศึกษาชั้นมัธยมศึกษาปีที่ ๖ ปีการศึกษา ๒๕๕๔ เข้าศึกษาต่อระดับอุดมศึกษา  
ปีการศึกษา ๒๕๕๕ สำนักงานเขตพื้นที่การศึกษามัธยมศึกษา เขต ๑๖ (ต่อ)

| ที่ | อำเภอ | โรงเรียน                           | ศึกษาต่อ   |                   |                       |                  |                          |            |              |             |              |           | การศึกษาต่อและประกอบอาชีพ |               |              |          |        |           |               |        |                              |
|-----|-------|------------------------------------|------------|-------------------|-----------------------|------------------|--------------------------|------------|--------------|-------------|--------------|-----------|---------------------------|---------------|--------------|----------|--------|-----------|---------------|--------|------------------------------|
|     |       |                                    | จบการศึกษา | มหาวิทยาลัยของรัฐ | มหาวิทยาลัยเปิดของรัฐ | มหาวิทยาลัยเอกชน | สถาบันอาชีวศึกษาของตนเอง | สถาบันขยาย | สถาบันพยาบาล | สถาบันตำรวจ | สถาบันอื่น ๆ | รับราชการ | ทำงานรัฐวิสาหกิจ          | ภาคอุตสาหกรรม | ภาคเกษตรกรรม | การประมง | การค้า | งานบริการ | รับจ้างทั่วไป | อื่น ๆ | ไม่ศึกษาต่อและไม่ประกอบอาชีพ |
|     |       | รวม                                | ๗๒         | ๒๖                | -                     | ๕                | ๔                        | ๑          | -            | -           | -            | ๓๒        | -                         | -             | -            | ๔        | -      | -         | -             | -      |                              |
| ๑๕  | สะเดา | สะเดาธรรม์ชัย<br>กัมพลานนท์อนุสรณ์ | ๒๔๓        | ๑๘๔               | ๑๐                    | ๑๒               | ๘                        | ๓          | ๒            | ๑           | ๑            | ๔         |                           |               | ๑            | ๒        |        | ๒         | ๖             | ๓      | ๔                            |
|     |       | กอบกุลวิทยา                        | ๕๐         | ๓๔                | ๑                     |                  | ๘                        | ๓          |              |             |              |           |                           |               |              | ๒        |        |           | ๑             | ๑      |                              |
|     |       | ปาดังติณสุลานนท์                   | ๑๙         | ๑๑                | ๔                     | ๓                |                          |            |              |             | ๑            |           |                           |               |              |          |        |           |               |        |                              |
|     |       | รวม                                | ๓๑๒        | ๒๒๙               | ๑๕                    | ๑๕               | ๑๖                       | ๖          | ๒            | ๑           | ๑            | ๕         | -                         | -             | ๑            | ๔        | -      | ๒         | ๗             | ๔      |                              |
|     |       | รวมทั้งสิ้น                        | ๕,๔๘๙      | ๔,๔๒๕             | ๒๕๕                   | ๓๐๕              | ๑๐๓                      | ๕๖         | ๑๕           | ๑๒          | ๑            | ๒๑๖       | -                         | -             | ๘            | ๑๙       | ๘      | ๒๘        | ๔๑            | ๕๕     | ๒๐                           |

ผนวก จ.  
ตารางข้อมูลด้านการขนส่งทางบก

ตารางที่ ๒๗ การจดทะเบียนตามพระราชบัญญัติการขนส่งทางบก พ.ศ.๒๕๒๒

ประจำปี ๒๕๕๖ แยกตามประเภทรถ

หน่วย : คัน

| ลำดับที่    | ประเภทรถ                 | ประจำปี ๒๕๕๖ |
|-------------|--------------------------|--------------|
| ๑           | รถโดยสารประจำทาง (๑๐)    | ๑๘๖          |
| ๒           | รถโดยสารไม่ประจำทาง (๓๐) | ๔๕           |
| ๓           | รถโดยสารส่วนบุคคล (๕๐)   | ๑๑           |
| ๔           | รถบรรทุกไม่ประจำทาง (๗๐) | ๘๒๗          |
| ๕           | รถบรรทุกส่วนบุคคล (๘๐)   | ๙๓๗          |
| รวมทั้งสิ้น |                          | ๒,๐๐๖        |

ประจำปี ๒๕๕๖ แยกตามประเภทรถ

หน่วย : คัน

| ลำดับที่    | ประเภทรถ                                       | ประจำปี ๒๕๕๖ |
|-------------|--|--------------|
| ๑           | รถยนต์นั่งส่วนบุคคลไม่เกิน ๗ คน (รย.๑)         | ๒๗,๔๘๕       |
| ๒           | รถยนต์นั่งส่วนบุคคลเกิน ๗ คน (รย.๒)            | ๒๗๘          |
| ๓           | รถยนต์บรรทุกส่วนบุคคล (รย.๓)                   | ๖,๑๙๗        |
| ๔           | รถยนต์สามล้อส่วนบุคคล (รย.๔)                   | ๒๐           |
| ๕           | รถยนต์รับจ้างระหว่างจังหวัด (รย.๕)             | -            |
| ๖           | รถยนต์รับจ้างบรรทุกคนโดยสารไม่เกิน ๗ คน (รย.๖) | ๑๕           |
| ๗           | รถยนต์สี่ล้อเล็กรับจ้าง (รย.๗)                 | -            |
| ๘           | รถยนต์รับจ้างสามล้อ (รย.๘)                     | -            |
| ๙           | รถยนต์บริการธุรกิจ (รย.๙)                      | ๖            |
| ๑๐          | รถยนต์บริการทัศนาจร (รย.๑๐)                    | -            |
| ๑๑          | รถยนต์บริการให้เช่า (รย.๑๑)                    | -            |
| ๑๒          | รถจักรยานยนต์ (รย.๑๒)                          | ๔,๙๒๗        |
| ๑๓          | รถแทรกเตอร์ (รย.๑๓)                            | ๓๖๗          |
| ๑๔          | รถดัดถนน (รย.๑๔)                               | ๑๕           |
| ๑๕          | รถใช้งานเกษตรกรรม (รย.๑๕)                      | -            |
| ๑๖          | รถพ่วง (รย.๑๖)                                 | -            |
| ๑๗          | รถจักรยานยนต์สาธารณะ (รย.๑๗)                   | ๘๐           |
| รวมทั้งสิ้น |  | ๗๖,๓๙๐       |

ตารางที่ ๒๘ เปรียบเทียบการจัดเก็บรายได้สำนักงานขนส่งจังหวัดสงขลา ประจำปี ๒๕๕๖

| ประเภทรายได้  | การจัดเก็บรายได้ (บาท) |
|---------------|------------------------|
|               | ประจำปี ๒๕๕๖           |
| ค่าภาษี       | ๕๙๙,๓๗๖,๗๘๓.๑๘         |
| ค่าธรรมเนียม  | ๓,๖๗๕,๙๑๑.๕๖           |
| ค่าแผ่นป้าย   | ๑๕,๒๙๘,๗๖๔.๐๐          |
| ค่าปรับ       | ๒,๗๔๗,๒๐๔.๐๐           |
| ค่าอากรแสตมป์ | ๕๓,๗๐๔,๑๗๑.๖๐          |
| รวม           | ๖๗๔,๘๐๒,๘๗๔.๓๔         |

ตารางที่ ๒๙ การออกใบอนุญาตประกอบการขนส่ง ปี ๒๕๕๖ ตามกฎหมายว่าด้วยการขนส่งทางบก

| ประเภทใบอนุญาตของจังหวัดสงขลา<br>Type of Licence Songkhla Province | ประจำปี ๒๕๕๖                        |                                   |
|--|-------------------------------------|-----------------------------------|
|  | ออกใหม่<br>(ฉบับ) New Issue(person) | ต่ออายุ (ฉบับ)<br>Renew (Licence) |
| รวมทุกประเภท Grand Total   | ๗๓๙                                 | ๑๘๗                               |
| ๑. ประจำทาง (โดยสาร) Fixed Route Bus                               | ๓                                   | ๑                                 |
| ๒. ไม่ประจำทาง (บรรทุก) Non - fixed Route Truck                    | ๓๕                                  | ๑๖                                |
| ๓. ไม่ประจำทาง (โดยสาร) Non-fixed Route Bus                        | ๓๒                                  | ๙                                 |
| ๔. ส่วนบุคคล (โดยสาร) Private Bus                                  | ๖                                   | -                                 |
| ๕. ส่วนบุคคล (บรรทุก) Private Truck                                | ๖๖๐                                 | ๑๖๑                               |
| ๖. รถบรรทุกระหว่างประเทศ   | ๓                                   | -                                 |

ตารางที่ ๓๐ จำนวนรถที่จดทะเบียน ณ จังหวัดสงขลา (เมื่อวันที่ ๓๑ ธันวาคม ๒๕๕๖)

Statistics Vehicles Registration of Songkhla Province (31 December 2013)

| ประเภทรถ   | จำนวน หน่วย : คัน |
|--|-------------------|
| รวมรถทั้งสิ้น Grand Total  | ๗๘,๓๙๖            |
| ก. รวมรถตามกฎหมายว่าด้วยรถยนต์<br>Total Vehicles under Motor Vehicle Act         | ๗๖,๓๙๐            |
| ๑. รถยนต์นั่งส่วนบุคคลไม่เกิน ๗ คน<br>Sedan (Not more than ๗ Pass)               | ๒๗,๔๘๕            |
| ๒. รถยนต์นั่งส่วนบุคคลเกิน ๗ คน<br>(Microbus & Passenger Pick Up)                | ๒๗๘               |
| ๓. รถยนต์บรรทุกส่วนบุคคล Van & Pick Up   | ๖,๑๙๗             |
| ๔. รถจักรยานยนต์ Motorcycle  | ๔๑,๙๒๗            |
| ๕. อื่น ๆ Others   | ๕๐๓               |
| ข. รวมรถตามกฎหมายว่าด้วยการขนส่งทางบก<br>Total Vehicles under Land Transport Act | ๒,๐๐๖             |
| ๑. รถโดยสาร Bus  | ๒๔๒               |
| ๒. รถบรรทุก Truck  | ๑,๗๖๔             |
| เฉลี่ยต่อวัน Average per day   | ๒๑๘               |
| เฉลี่ยต่อเดือน Average per month   | ๖,๕๓๓             |

ตารางที่ ๓๑ จำนวนการออกใบอนุญาตขับรถและใบอนุญาตผู้ประจำรถจำแนกตามประเภทใบอนุญาต ปี ๒๕๕๖  
 Statistics of Driving Licenes and Transport Personnel Licence Classified by Type Year 2013

| ประเภทใบอนุญาตจังหวัดสงขลา<br>Type of Driving Licence Songkhla Province  | ประจำปี ๒๕๕๖                           |                                      |
|--|--|--------------------------------------|
|  | ออกใหม่ (ราย)<br>New Issue<br>(person) | ต่ออายุ (ฉบับ)<br>Renew<br>(Licence) |
| รวมใบอนุญาตทั้งสิ้น Grand Total  | ๖๕,๑๑๔                                 | ๓๒,๖๒๓                               |
| ก. รวมใบอนุญาตขับรถตามกฎหมายรถยนต์<br>Total Driving Licence under Motor Vehicle Act                                | ๖๓,๗๑๔                                 | ๒๔,๘๕๘                               |
| ๑.ใบอนุญาตขับรถยนต์ส่วนบุคคลชั่วคราว Private Automobile Temporary Licence  | ๑๗,๒๒๕                                 | ๒๙                                   |
| ๒.ใบอนุญาตขับรถยนต์สามล้อส่วนบุคคล Motor tricycle Licence  | -                                      | -                                    |
| ๓.ใบอนุญาตขับรถจักรยานยนต์ชั่วคราว Private Motorcycle Temporary Licence  | ๑๖,๗๙๑                                 | ๓๕                                   |
| ๔.ใบอนุญาตขับรถยนต์สาธารณะ Public Service Licence : Taxi   | ๑๒                                     | ๗                                    |
| ๕.ใบอนุญาตขับรถยนต์สามล้อสาธารณะ<br>Public Service Licence   | -                                      | -                                    |
| ๖.ใบอนุญาตขับรถจักรยานยนต์สาธารณะ Public Motorcycle Licence  | ๕๒                                     | ๔๕๕                                  |
| ๗.ใบอนุญาตขับรถแทรกเตอร์ Tractor Driving Licence   | ๓                                      | ๖                                    |
| ๘.ใบอนุญาตขับรถบดถนน Road Roller Licence   | ๒                                      | -                                    |
| ๙.ใบอนุญาตขับรถยนต์ส่วนบุคคล (๕ ปี) Private Automobile Temporary Licence ๕ Years                                   | ๑๘,๐๙๖                                 | ๑๓,๘๙๗                               |
| ๑๐.ใบอนุญาตขับรถจักรยานยนต์ส่วนบุคคล (๕ ปี) Motorcycle Temporary Licence ๕ Years                                   | ๑๐,๙๗๐                                 | ๑๐,๔๒๙                               |
| ๑๑.ใบอนุญาตขับรถระหว่างประเทศ  | ๕๖๓                                    | -                                    |
| ข. รวมใบอนุญาตผู้ประจำรถตามกฎหมายว่าด้วยการขนส่งทางบก<br>Total Vehicles Personnel Licence under Land Transport Act | ๑,๔๐๐                                  | ๗,๗๖๕                                |
| ๑.ผู้ขับรถ Driving Licence   | ๓๗๓                                    | ๗,๗๕๙                                |
| ๒.นายตรวจ Inspector Licence  | -                                      | -                                    |
| ๓.ผู้บริการ Service Personnel Licence  | -                                      | -                                    |
| ๔.ผู้เก็บค่าโดยสาร Conductor Licence   | -                                      | ๖                                    |



ตารางที่ ๓๒ การดำเนินการเกี่ยวกับการตรวจสภาพรถ ปี ๒๕๕๖  
Statistics of Vehicle Inspection Performance Year 2013

หน่วย : คัน Unit : Vehicle

| ประเภทรถ<br>Type of Vehicle<br>จังหวัดสงขลา Songkhla Province                    | ประจำปี ๒๕๕๖ |             |                |
|--|--------------|-------------|----------------|
|  | รวม (Total)  | ผ่าน (Pass) | ไม่ผ่าน (Fail) |
| รวมรถทั้งสิ้น Grand Total  | ๑๐๗,๖๖๐      | ๑๐๕,๙๒๖     | ๑,๗๓๔          |
| ก. รวมรถตามกฎหมายว่าด้วยรถยนต์<br>Total Vehicles under Motor Vehicle Act         | ๘๕,๘๓๘       | ๘๕,๑๑๕      | ๗๒๓            |
| ๑. รถยนต์นั่งส่วนบุคคลไม่เกิน ๗ คน<br>Sedan (Not more than ๗ Pass)               | ๒๙,๑๔๔       | ๒๘,๙๑๔      | ๒๓๐            |
| ๒. รถยนต์นั่งส่วนบุคคลเกิน ๗ คน<br>Microbus & Passenger Pick Up                  | ๘๐๒          | ๗๖๐         | ๔๒             |
| ๓. รถยนต์บรรทุกส่วนบุคคล Van & Pick Up   | ๑๐,๑๐๗       | ๙,๗๕๑       | ๓๕๖            |
| ๔. รถยนต์สามล้อส่วนบุคคล   | ๒๓           | ๒๓          | -              |
| ๕. รถยนต์บริการทัศนาจร   | ๒            | ๒           | -              |
| ๖. รถยนต์บริการให้เช่า   | ๓            | ๓           | -              |
| ๗. รถจักรยานยนต์ Motorcycle  | ๔๓,๔๓๔       | ๔๓,๓๖๗      | ๖๗             |
| ๘. รถแทรกเตอร์ Tractor   | ๓๙๓          | ๓๙๒         | ๑              |
| ๙. รถดถนน Road Roller  | ๘            | ๘           | -              |
| ๑๐. รถยนต์บริการธุรกิจ   | ๓๕           | ๓๒          | ๓              |
| ๑๑. รถยนต์รับจ้างบรรทุกคนโดยสารไม่เกิน ๗ คน                                      | ๑๑๙          | ๑๐๒         | ๑๗             |
| ๑๒. รถจักรยานยนต์สาธารณะ Public Motorcycle                                       | ๑,๗๖๘        | ๑,๗๖๑       | ๗              |
| ข. รวมรถตามกฎหมายว่าด้วยการขนส่งทางบก<br>Total Vehicles under Land Transport Act | ๒๑,๘๒๒       | ๒๐,๘๑๑      | ๑,๐๑๑          |
| ๑. รถโดยสารประจำทาง Fixed Route Bus  | ๒,๙๙๖        | ๒,๗๕๓       | ๒๔๓            |
| ๒. รถบรรทุกไม่ประจำทาง Non- fixed Route Truck                                    | ๗,๗๙๖        | ๗,๖๐๗       | ๑๘๙            |
| ๓. รถโดยสารไม่ประจำทาง Non-fixed Route Bus                                       | ๒,๘๕๗        | ๒,๗๔๖       | ๑๑๑            |
| ๔. รถบรรทุกส่วนบุคคล Private Truck   | ๗,๙๖๒        | ๗,๕๔๖       | ๔๑๖            |
| ๕. รถโดยสารส่วนบุคคล Private Bus   | ๒๑๑          | ๑๕๙         | ๕๒             |
| ๖. รถขนาดเล็ก Small Rural Bus  | -            | -           | -              |



## สำนักงานจังหวัดสงขลา

กลุ่มงานข้อมูลสารสนเทศและการสื่อสาร

ศาลากลางจังหวัดสงขลา

ถนนราชดำเนิน อำเภอเมือง จังหวัดสงขลา

โทร. ๐๗๕-๓๑๓๒๐๖, ๐๗๕-๓๑๖๔๗๘-๙ โทรสาร ๐๗๕-๓๑๓๒๐๖, ๐๗๕-๓๑๖๔๖๔

E-mail : songkhla@moi.go.th

[www.songkhla.go.th](http://www.songkhla.go.th)