



Songkhla

จังหวัดสงขลา

จังหวัดสงขลา ๒๕๕๖

Songkhla

จังหวัดสงขลา

๒๕๕๖





ผู้จัดทำ

จังหวัดสงขลา ๒๕๕๖

ที่ปรึกษา :

นายกฤษฎา บุญราช ผู้ว่าราชการจังหวัดสงขลา
นายณัฐพงศ์ ศิริชนะ รองผู้ว่าราชการจังหวัดสงขลา
นายสุรพล พันธุ์อำพล รองผู้ว่าราชการจังหวัดสงขลา
นายพิรสิริจักษ์ พันธุ์เพ็ง รองผู้ว่าราชการจังหวัดสงขลา

กองบรรณาธิการ :

นายขจรศักดิ์ เจริญโสภา หัวหน้าสำนักงานจังหวัดสงขลา
นางสุรีย์พรรณ วัฒนสงขลา หัวหน้ากลุ่มงานข้อมูลสารสนเทศและการสื่อสาร
นางโสภิตา ทับทิวี นักวิเคราะห์นโยบายและแผนชำนาญการ
นายถิรภัทร นันทประดิษฐ์ นักวิชาการคอมพิวเตอร์ชำนาญการ
นางสาวมณี ศิริพร นักจัดการงานทั่วไปชำนาญการ
นายชาธิฟ เจ๊ะแอ นายช่างไฟฟ้าปฏิบัติงาน
นายอาคม พุทธางกูร นายช่างไฟฟ้าชำนาญการ
นางวลีรัตน์ วงศ์โพธิพันธ์ เจ้าหน้าที่งานธุรการชำนาญการ

เรียบเรียงข้อมูล :

กลุ่มงานข้อมูลสารสนเทศและการสื่อสาร สำนักงานจังหวัดสงขลา

ออกแบบรูปเล่ม

iQue Media ไอคิว มีเดีย ๑๓๐/๔๒ ถ.กาญจนวนิช ต.คองหงส์

อ.หาดใหญ่ จ.สงขลา ๐๘๙-๔๖๖๐๗๕๒

e-mail : iquemedia.studio@gmail.com

<https://www.facebook.com/iQueMedia.Design>

จัดพิมพ์ : หสม. ไอ ดีไซน์

ภาพประกอบ :

จิระพงษ์ วงศ์วิวัฒน์ / สันติ เศษสิน

จัดทำโดย :

กลุ่มงานข้อมูลสารสนเทศและการสื่อสาร
สำนักงานจังหวัดสงขลา ศาลากลางจังหวัดสงขลา ถนนราชดำเนิน
อำเภอเมือง จังหวัดสงขลา โทร. ๐๗๔-๓๑๓๒๐๖, ๐๗๔-๓๑๖๔๖๔
สป.มท. ๗๓๐๒๙, ๗๓๐๒๖ โทรสาร ๐๗๔-๓๑๓๒๐๖
๐๗๔-๓๑๖๔๖๔ E-mail : songkhla@moi.go.th
www.songkhla.go.th

ตราสัญลักษณ์



ตราสัญลักษณ์จังหวัดสงขลา : รูปหอยสังข์บนพานแว่นฟ้า

รูปหอยสังข์บนพานแว่นฟ้า หมายถึง รูปหอยสังข์ซึ่งยังค้นหาหลักฐานของความหมายได้ไม่แน่ชัด แต่บุคคลบางคนบอกที่มาของตราประจำจังหวัดนี้ว่า เดิมเคยเป็นตรากระดุมสี่เหลี่ยมของกรมหลวงสงขลานครินทร์ สมเด็จพระมหิตลาธิเบศรอดุลยเดชวิกรมพระบรมราชชนก ต่อมากรมศิลปากรออกแบบตราสังข์ใช้เป็นเครื่องหมายตราจังหวัดสงขลา

จังหวัดสงขลา ใช้อักษรย่อว่า: “สข”

ต้นไม้ประจำจังหวัดสงขลา : ต้นสะเดาเทียม

ดอกไม้ประจำจังหวัดสงขลา : ดอกสะเดาเทียม

ชื่อวิทยาศาสตร์ : *Azadirachta excelsa* (Jack) Jacobs.

ชื่อวงศ์ : Miliaceae

ชื่อสามัญ : สะเดาเทียม

ชื่อทางการค้า : -

ชื่อพื้นเมือง : เทียม

ต้นสะเดาเทียม



คำขวัญจังหวัดสงขลา

“นกน้ำเพลินตา สมิหลาเพลินใจ เมืองใหญ่สองทะเล

เสน่ห์สะพานป่า ศูนย์การค้าแดนใต้”

สีประจำจังหวัดสงขลา : สีเขียวน้ำทะเล

ธงประจำจังหวัดสงขลา



contents

จังหวัดสงขลา ๒๕๕๖



- ๖ คำนำ
- ๘ คณะผู้บริหาร จังหวัดสงขลา
- ๑๐ ประวัติความเป็นมา
- ๑๒ สภาพทั่วไปของจังหวัดสงขลา
- ๔๔ การปกครอง การเมือง และการรักษาความสงบเรียบร้อย
- ๕๔ สภาพทางเศรษฐกิจจังหวัดสงขลา



- ๑๐๐ สภาพทางสังคม
- ๑๔๔ ดัชนีโครงสร้างพื้นฐาน
- ๑๖๖ การท่องเที่ยว
- ๑๘๘ ยุทธศาสตร์การพัฒนาจังหวัดสงขลา ปี ๒๕๕๖
- ๑๙๒ ปัญหาสำคัญของจังหวัดสงขลา



คำนำ

introduction

จังหวัดสงขลา ๒๕๕๖

“สงขลา” ดินแดนที่อุดมสมบูรณ์ไปด้วยทรัพยากรธรรมชาติอันหลากหลาย เป็นเมืองท่า เมืองเศรษฐกิจที่สำคัญของภาคใต้ และเป็นศูนย์กลางการศึกษาที่พร้อมสรรพด้วยศิลปวัฒนธรรม ขนบธรรมเนียม ประเพณี และวิถีชีวิตที่หลากหลาย จากความโดดเด่นและด้วยความพร้อมทั้งด้านทรัพยากรธรรมชาติ เศรษฐกิจ สังคม และความรู้วิทยาการ ทำให้เมืองสงขลามีชื่อเสียงเป็นที่รู้จักมายาวนานนับร้อยปี

“จังหวัดสงขลา ๒๕๕๖” เป็นข้อมูลสารสนเทศ ประกอบด้วยข้อมูลทั่วไปของจังหวัดสงขลา ด้านภูมิประเทศ สังคม เศรษฐกิจ และข้อมูลสถิติสำคัญในด้านต่าง ๆ ที่เป็นปัจจุบันและทันสมัย ซึ่งในปัจจุบันระบบข้อมูลข่าวสารสารสนเทศนับเป็นเครื่องมือที่สำคัญประการหนึ่งในการกำหนดทางเลือกเพื่อการตัดสินใจของผู้บริหารและเป็นปัจจัยสนับสนุนในการบริหารเพื่อการพัฒนาจังหวัดไปสู่ความสำเร็จ รวมถึงเพื่อเป็นการเปิดโอกาส และส่งเสริมให้ประชาชนผู้สนใจได้มีส่วนร่วมในการรับรู้และเข้าถึงข้อมูลข่าวสารของทางราชการเพื่อใช้ประโยชน์ในส่วนที่เกี่ยวข้องต่อไป

ขอขอบคุณทุกส่วนราชการ และทุกหน่วยงานที่ได้ให้ความร่วมมือเป็นอย่างดีในการสนับสนุนข้อมูล เพื่อให้การจัดทำเอกสาร “จังหวัดสงขลา ๒๕๕๖” สำเร็จลุล่วงด้วยดีตลอดมา



นายกฤษฎา บุญราช

ผู้ว่าราชการจังหวัดสงขลา



นายกฤษฎา บุญราช
ผู้ว่าราชการจังหวัดสงขลา

คณะผู้บริหาร

จังหวัดสงขลา ๒๕๕๖



นายณัฐพงศ์ ศิริชนะ
รองผู้ว่าราชการจังหวัดสงขลา



นายสุรพล พันอำพล
รองผู้ว่าราชการจังหวัดสงขลา



นายปรีดิญจ์ พันธุ์เพ็ง
รองผู้ว่าราชการจังหวัดสงขลา

ส่วนที่ ๑

ประวัติความเป็นมา





สงขลาเป็นเมืองท่าที่สำคัญเมืองหนึ่ง ตั้งอยู่ฝั่งตะวันออกของภาคใต้ตอนล่างมาตั้งแต่สมัยโบราณ มีชุมชนโบราณ เมืองเก่าแก่ โบราณสถาน โบราณวัตถุ ขนบธรรมเนียมประเพณี และการละเล่นพื้นเมือง ศิลปะพื้นบ้านอันเป็นมรดกทางวัฒนธรรมที่สืบทอดกันมาช้านาน

สงขลาเพิ่งปรากฏเป็นครั้งแรกในบันทึกของพ่อค้าและนักเดินเรือชาวอาหรับ-เปอร์เซีย ระหว่างปี พ.ศ. ๑๙๙๓ - ๒๐๙๓ ในนามของเมืองซิงกูร์ หรือ ซิงกอร่า แต่ในหนังสือประวัติศาสตร์ธรรมชาติและการเมืองแห่งราชอาณาจักรสยาม ของนายกิโยลาสแซร์แวส เรียกชื่อเมืองสงขลาว่า “เมืองสิงขร” จึงมีการสันนิษฐานว่า คำว่า สงขลา เพี้ยนมาจากชื่อ “สิงหลา” (สิง-หะ-ลา) หรือสิงขร แปลว่า เมืองสิงห์ เหตุผลที่สงขลามีชื่อว่า สิงหลา สืบเนื่องมาจากพ่อค้าชาวเปอร์เซีย อินเดีย แล่นเรือมาค้าขาย ได้เห็นเกาะหนู เกาะแมว เมื่อมองแต่ไกลจะเห็นเป็นรูปสิงห์สองตัวหมอบเฝ้าปากทางเข้าเมืองสงขลา จึงเรียกเมืองนี้ว่า สิงหลา ส่วนคนไทยเรียกว่า เมืองสทิง เมื่อมาลาญเข้ามาติดต่ค้าขายกับเมืองสทิง ก็เรียกว่าเมือง สิงหลา แต่ออกเสียงเพี้ยนเป็น เซ็งคอร่า เมื่อฝรั่งเข้ามาค้าขาย เรียกว่า เซ็งคอร่า ตามมาลาญ แต่เสียงเพี้ยนเป็นสำเนียง

ฝรั่งคือ ซิงกอร่า (Singora) ไทยเรียกตามเสียงมาลาญและฝรั่งเสียงเพี้ยนเป็นสงขลา

อีกเหตุผลหนึ่งอ้างว่า สงขลา เพี้ยนมาจาก “สิงขร” แปลว่า ภูเขา โดยอ้างว่าเมืองสงขลาตั้งอยู่บริเวณเชิงเขาแดง ต่อมาได้มีการพระราชทานนามเจ้าเมืองสงขลาว่า “วิเชียรคีรี” ซึ่งความหมายสอดคล้องกับลักษณะภูมิประเทศ

พระบาทสมเด็จพระจุลจอมเกล้าเจ้าอยู่หัวได้มีพระบรมราชวินิจฉัยไว้ว่า “สงขลา” เดิมชื่อ สิงหนคร (สิง-หะ-นะ-คะ-ระ) เสียงสระอะอยู่ท้าย มาลาญไม่ชอบจึงเปลี่ยนเป็นอา และชาวมาลาญพูดลิ้นเร็ว ตัดหะ และ นะ ออก คงเหลือ สิง-คะ-รา แต่ออกเสียงเป็น ซิงคะรา หรือ ซิงโครา จนมีการเรียกเป็น สิงกอร่า

นอกจากนี้เมืองสงขลาเคยเป็นที่ประทับของสมเด็จพระบรมวงศ์เธอกรมหลวงลพบุรีราเมศวร์ เมื่อครั้งดำรงตำแหน่งสมุหเทศาภิบาลและอุปราชภาคใต้ จนสิ้นสมัยพระบาทสมเด็จพระมงกุฎเกล้าเจ้าอยู่หัว ครั้นถึง ปี พ.ศ. ๒๔๗๕ ได้ยุบมณฑลและภาคเปลี่ยนเป็นจังหวัด สงขลาจึงเป็นจังหวัดหนึ่งในภาคใต้จนถึงปัจจุบัน

ที่มา: สำนักศิลปากรที่ ๑๓ กรมศิลปากร กระทรวงวัฒนธรรม



ส่วนที่ ๒

สภาพทั่วไป

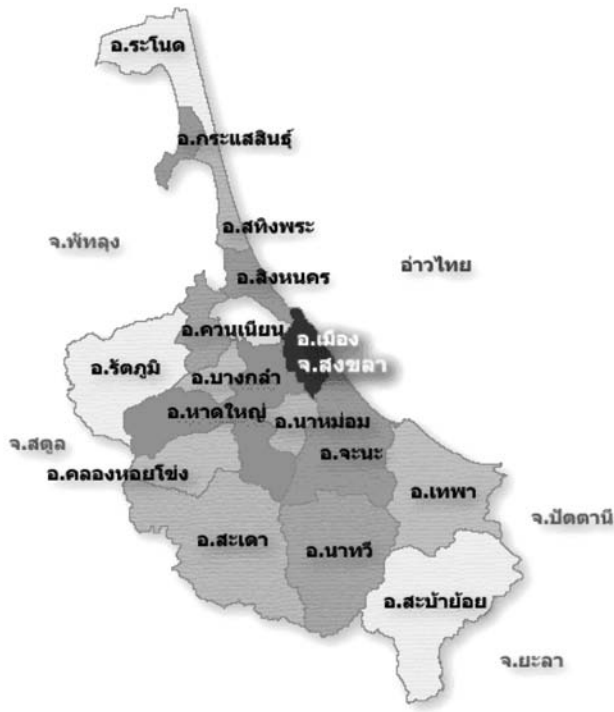




๒.๑ ที่ตั้งและอาณาเขต

จังหวัดสงขลาตั้งอยู่ฝั่งตะวันออกของภาคใต้ตอนล่าง ระหว่างละติจูดที่ $6^{\circ} 17' - 7^{\circ} 56'$ องศาเหนือ ลองจิจูด $100^{\circ} 01' - 100^{\circ} 06'$ องศาตะวันออก สูงจากระดับน้ำทะเลปานกลาง ๔ เมตร อยู่ห่างจากกรุงเทพฯ ตามเส้นทางรถไฟ ๙๔๗ กิโลเมตร และทางหลวงแผ่นดิน ๙๕๐ กิโลเมตร มีอาณาเขตติดต่อกับจังหวัดใกล้เคียง ดังนี้

ทิศเหนือ	ติดต่อกับจังหวัดนครศรีธรรมราช และจังหวัดพัทลุง
ทิศตะวันออก	ติดต่อกับอำเภอไทย
ทิศใต้	ติดต่อกับจังหวัดยะลา จังหวัดปัตตานี รัฐเคดาห์ และรัฐเปอรลิสของมาเลเซีย
ทิศตะวันตก	ติดต่อกับจังหวัดพัทลุง และจังหวัดสตูล



๒.๒ ขนาดพื้นที่

จังหวัดสงขลามีพื้นที่ ๗,๓๙๓.๘๘๙ ตารางกิโลเมตร หรือประมาณ ๔,๖๒๑,๑๘๐ ไร่ มีขนาดใหญ่เป็นอันดับ ๒๗ ของประเทศ และใหญ่เป็นอันดับที่ ๓ ของภาคใต้

๒.๓ ลักษณะภูมิประเทศ

ทางตอนเหนือเป็นคาบสมุทรแคบและยาวยื่นลงมาทางใต้ เรียกว่า คาบสมุทรสทิงพระ กับส่วนที่เป็นแผ่นดินรูปสี่เหลี่ยมผืนผ้าทางตอนใต้ แผ่นดินทั้งสองส่วนเชื่อมต่อกันโดยสะพานติณสูลานนท์ พื้นที่ทางทิศเหนือส่วนใหญ่เป็นที่ราบลุ่ม ทิศตะวันออกเป็นที่ราบริมทะเล ทิศใต้และทิศตะวันตกเป็นภูเขาและที่ราบสูง ซึ่งเป็นแหล่งกำเนิดต้นน้ำลำธารที่สำคัญ

๒.๔ ลักษณะภูมิอากาศ

จังหวัดสงขลาตั้งอยู่ในเขตอิทธิพลของลมมรสุมเมืองร้อน มีลมมรสุมพัดผ่านประจำทุกปี คือ

๒.๔.๑ ลมมรสุมตะวันตกเฉียงใต้ เริ่มตั้งแต่กลางเดือนพฤษภาคมถึงกลางเดือนตุลาคม มีแหล่งกำเนิดจากบริเวณความกดอากาศสูงในซีกโลกใต้ บริเวณมหาสมุทรอินเดีย ซึ่งพัดออกจากศูนย์กึ่งกลางเป็นลมตะวันออกเฉียงใต้ และเปลี่ยนเป็นลมตะวันตก

เฉียงใต้เมื่อพัดข้ามเส้นศูนย์สูตร มรสุมนี้จะนำมวลอากาศชื้นจากมหาสมุทรอินเดียมาสู่ประเทศไทย ทำให้มีเมฆมากและฝนตกชุกทั่วไป โดยเฉพาะอย่างยิ่งตามบริเวณชายฝั่งทะเล และเทือกเขาด้านรับลมจะมีฝนมากกว่าบริเวณอื่น

๒.๔.๒ ลมมรสุมตะวันออกเฉียงเหนือ เริ่มตั้งแต่กลางเดือนตุลาคมถึงกลางเดือนกุมภาพันธ์ มีแหล่งกำเนิดจากบริเวณความกดอากาศสูงในซีกโลกเหนือแถบประเทศมองโกเลียและจีน จึงพัดพาเอามวลอากาศเย็นและแห้งจากแหล่งกำเนิดเข้ามาปกคลุมประเทศไทย และนำความชุ่มชื้นจากอ่าวไทยเข้ามาปกคลุม ทำให้ภาคใต้มีฝนชุกโดยเฉพาะภาคใต้ฝั่งตะวันออก

จากการพัดผ่านของลมมรสุมที่มีแหล่งกำเนิดจากบริเวณแตกต่างกัน ทำให้จังหวัดสงขลามี ๒ ฤดู คือ

- ๑) ฤดูร้อน เริ่มตั้งแต่กลางเดือนกุมภาพันธ์ถึงกลางเดือนพฤษภาคม ระยะนี้เป็นช่องว่างระหว่างฤดูมรสุมหลังจากสิ้นสุดฤดูมรสุมตะวันออกเฉียงเหนือหรือฤดูหนาวแล้ว อากาศจะเริ่มร้อนและมีอากาศร้อนจัดที่สุดในเดือนเมษายน
- ๒) ฤดูฝน แบ่งออกเป็น ๒ ระยะ

- ฤดูฝน จากมรสุมตะวันตกเฉียงใต้ กลางเดือนพฤษภาคมถึงกลางเดือนตุลาคม ฝนเคลื่อนตัวมาจากด้านตะวันตก (ทะเลอันดามัน) ส่วนมากฝนตกในช่วงบ่ายถึงค่ำ ปริมาณและการกระจายของฝนจะน้อยกว่าช่วงมรสุมตะวันออกเฉียงเหนือ

- ฤดูฝน จากมรสุมตะวันออกเฉียงเหนือ กลางเดือนตุลาคมถึงกลางเดือนกุมภาพันธ์ ฝนเคลื่อนตัวมาจากด้านตะวันออก (อ่าวไทย) ฝนจะตกชุกหนาแน่น

ในปี ๒๕๕๕ จังหวัดสงขลามีปริมาณน้ำฝนรวมตลอดทั้งปี ๒๖๘๖.๙ มิลลิเมตร จำนวนวันที่ฝนตก ๑๖๗ วัน ปริมาณฝนตกมากที่สุดช่วงเดือนตุลาคม-ธันวาคม วัดได้สูงสุด คือ ในช่วงเดือนธันวาคม วัดปริมาณน้ำฝนได้ ๖๗๐.๑ มิลลิเมตร ปริมาณฝนตกน้อยที่สุดช่วงเดือนกุมภาพันธ์ วัดปริมาณน้ำฝนได้ ๓๖.๕ มิลลิเมตร

อุณหภูมิเฉลี่ยทั้งปี ๒๕.๐๘ องศาเซลเซียส อุณหภูมิสูงสุด ๓๖.๖ องศาเซลเซียส อุณหภูมิต่ำที่สุด ๒๒.๗ องศาเซลเซียส ซึ่งส่งผลทำให้จังหวัดมีความชื้นเฉลี่ยตลอดทั้งปี ๗๗.๔๙ %

ดังนั้น เมื่อเปรียบเทียบสถิติข้อมูลปริมาณน้ำฝนของจังหวัดสงขลาในปี ๒๕๕๕ กับปี ๒๕๕๔ แล้วพบว่าในปี ๒๕๕๕ ปริมาณน้ำฝนน้อยกว่าจำนวน ๕๑๗ มิลลิเมตร คิดเป็น ๑๖.๑๔ % จำนวนฝนตกน้อยกว่าจำนวน ๑๐ วัน คิดเป็น ๒.๗๔ % จึงทำให้อุณหภูมิเฉลี่ยสูงขึ้น ๐.๕๘ องศาเซลเซียส

ตารางที่ ๑ ข้อมูลสถิติปริมาณน้ำฝน จังหวัดสงขลา ประจำปี ๒๕๕๕

เดือน	ปริมาณน้ำฝนทั้งเดือน (มม.)		อุณหภูมิ (ซ.)			ความชื้นสัมพัทธ์ (%)		
	ปริมาณน้ำฝน	จำนวนวันฝนตก	สูงสุด	ต่ำสุด	เฉลี่ย	สูงสุด	ต่ำสุด	เฉลี่ย
มกราคม	๓๗๙.๒	๑๖	๓๑.๙	๒๓.๐	๒๖.๖๖	๙๗	๖๔	๘๓
กุมภาพันธ์	๓๖.๕	๖	๓๒.๔	๒๓.๖	๒๗.๗๗	๙๓	๕๖	๗๗
มีนาคม	๗๖.๒	๑๐	๓๔.๗	๒๓.๕	๒๘.๒๓	๙๗	๕๓	๗๗
เมษายน	๒๖๖.๕	๒๑	๓๕.๓	๒๔.๑	๒๘.๓๖	๙๘	๕๖	๗๙
พฤษภาคม	๘๗.๘	๑๑	๓๖.๓	๒๓.๘	๒๙.๐๗	๙๒	๔๗	๗๔
มิถุนายน	๖๓.๐	๑๐	๓๖.๑	๒๓.๙	๒๙.๑๔	๙๕	๔๒	๗๒
กรกฎาคม	๓๘.๘	๙	๓๖.๖	๒๓.๗	๒๘.๗๙	๙๓	๔๑	๗๒
สิงหาคม	๑๕๗.๓	๑๐	๓๖.๕	๒๔.๐	๒๘.๗๑	๙๕	๔๐	๗๒
กันยายน	๑๕๑.๕	๑๖	๓๔.๘	๒๒.๗	๒๗.๘๗	๙๕	๔๘	๗๗
ตุลาคม	๒๕๕.๘	๑๔	๓๔.๕	๒๓.๗	๒๗.๔๓	๙๖	๔๙	๘๑
พฤศจิกายน	๖๗๐.๑	๒๓	๓๒.๒	๒๓.๗	๒๗.๖๖	๙๘	๖๒	๘๓
ธันวาคม	๕๐๔.๒	๒๑	๓๒.๑	๒๓.๑	๒๗.๒๒	๙๗	๖๑	๘๓
รวม	๒,๖๘๖.๙	๑๖๗	-	-	-	๑,๑๔๖	๖๑๙	๙๒๙.๘๒
เฉลี่ย	๒๒๓.๙๑	๑๓.๙๒	๓๖.๖	๒๓.๐	๒๘.๐๘	๙๕.๕๐	๕๑.๕๘	๗๗.๔๙

ที่มา : ศูนย์อุตุนิยมวิทยาภาคใต้ฝั่งตะวันออก

ตารางที่ ๒ ตารางเปรียบเทียบข้อมูลอุณหภูมิของจังหวัดสงขลา ประจำปี ๒๕๕๑ - ๒๕๕๕

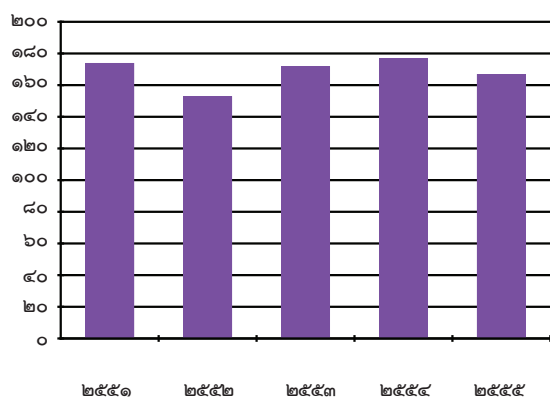
เดือน	อุณหภูมิ (ซ.) ปี ๒๕๕๑			อุณหภูมิ (ซ.) ปี ๒๕๕๒			อุณหภูมิ (ซ.) ปี ๒๕๕๓			อุณหภูมิ (ซ.) ปี ๒๕๕๔			อุณหภูมิ (ซ.) ปี ๒๕๕๕		
	สูงสุด	ต่ำสุด	เฉลี่ย	สูงสุด	ต่ำสุด	เฉลี่ย	สูงสุด	ต่ำสุด	เฉลี่ย	สูงสุด	ต่ำสุด	เฉลี่ย	สูงสุด	ต่ำสุด	เฉลี่ย
มกราคม	๓๑.๔	๒๓.๐	๒๗.๑๐	๓๐.๒	๒๒.๗	๒๖.๓๐	๓๑.๓	๒๑.๓	๒๗.๖๐	๓๑.๐	๒๐.๕	๒๗.๐๖	๓๑.๙	๒๓.๐	๒๖.๖๖
กุมภาพันธ์	๓๓.๓	๒๒.๙	๒๗.๐๐	๓๔.๓	๒๒.๙	๒๗.๕๐	๓๒.๒	๒๔.๑	๒๘.๓๐	๓๑.๕	๒๓.๔	๒๗.๓๐	๓๒.๔	๒๓.๖	๒๗.๗๗
มีนาคม	๓๒.๘	๒๓.๒	๒๗.๖๐	๓๒.๐	๒๓.๐	๒๗.๗๐	๓๓.๐	๒๓.๕	๒๘.๙๐	๓๒.๓	๒๓.๑	๒๗.๑๗	๓๔.๗	๒๓.๕	๒๘.๒๓
เมษายน	๓๖.๔	๒๓.๘	๒๘.๕๐	๓๖.๐	๒๑.๓	๒๘.๖๐	๓๔.๓	๒๕.๓	๒๙.๗๐	๓๒.๗	๒๓.๕	๒๘.๑๔	๓๕.๓	๒๔.๑	๒๘.๓๖
พฤษภาคม	๓๖.๒	๒๓.๙	๒๘.๓๐	๓๕.๓	๒๔.๑	๒๘.๓๐	๓๘.๖	๒๕.๕	๓๐.๑๐	๓๕.๖	๒๔.๖	๒๘.๙๐	๓๖.๓	๒๓.๘	๒๙.๐๗
มิถุนายน	๓๕.๒	๒๓.๓	๒๗.๘๐	๓๗.๑	๒๔.๓	๒๙.๖๐	๓๖.๖	๒๓.๑	๒๘.๘๐	๓๕.๖	๒๓.๙	๒๘.๗๗	๓๖.๑	๒๓.๙	๒๙.๑๔
กรกฎาคม	๓๔.๕	๒๓.๒	๒๗.๘๐	๓๖.๕	๒๓.๖	๒๘.๗๐	๓๕.๑	๒๓.๑	๒๘.๒๐	๓๕.๕	๒๓.๐	๒๘.๓๗	๓๖.๖	๒๓.๗	๒๘.๗๙
สิงหาคม	๓๔.๕	๒๒.๐	๒๗.๙๐	๓๖.๗	๒๓.๘	๒๘.๔๐	๓๕.๘	๒๓.๕	๒๘.๖๐	๓๕.๘	๒๒.๗	๒๔.๗๖	๓๖.๕	๒๔.๐	๒๘.๗๑
กันยายน	๓๕.๗	๒๓.๕	๒๘.๐๐	๓๕.๘	๒๓.๗	๒๘.๕๐	๓๔.๗	๒๓.๔	๒๗.๘๐	๓๕.๑	๒๓.๕	๒๘.๑๐	๓๔.๘	๒๒.๗	๒๗.๘๗
ตุลาคม	๓๔.๘	๒๓.๑	๒๗.๘๐	๓๖.๐	๒๓.๒	๒๗.๙๐	๓๔.๖	๒๓.๓	๒๗.๘๐	๓๓.๔	๒๒.๙	๒๗.๓๖	๓๔.๕	๒๓.๗	๒๗.๔๓
พฤศจิกายน	๓๔.๐	๒๓.๔	๒๖.๔๐	๓๒.๗	๒๓.๒	๒๗.๓๐	๓๑.๗	๒๓.๐	๒๖.๖๐	๓๓.๖	๒๓.๖	๒๗.๓๕	๓๒.๒	๒๓.๗	๒๗.๖๖
ธันวาคม	๓๐.๕	๒๒.๖	๒๖.๓๐	๓๑.๗	๒๓.๓	๒๗.๗๐	๓๒.๖	๒๒.๒	๒๖.๒๐	๓๒.๐	๒๒.๖	๒๖.๖๖	๓๒.๑	๒๓.๑	๒๗.๒๒
เฉลี่ย	๓๔.๑๑	๒๓.๑๖	๒๗.๕๔	๓๔.๕๓	๒๓.๒๖	๒๘.๐๔	๓๔.๒๑	๒๓.๔๔	๒๘.๒๒	๓๓.๖๘	๒๓.๑๑	๒๗.๕๐	๓๔.๔๕	๒๓.๕๗	๒๘.๐๘

ที่มา : ศูนย์อุตุนิยมวิทยาภาคใต้ฝั่งตะวันออก

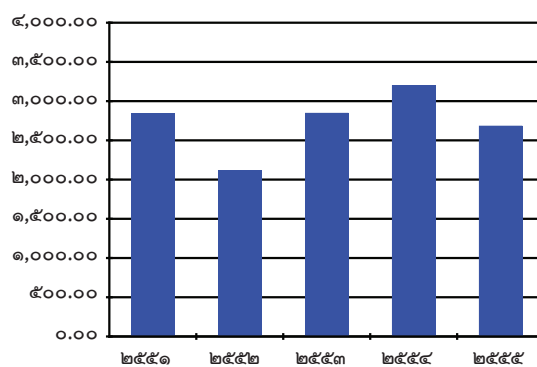
ตารางที่ ๓ ตารางเปรียบเทียบข้อมูลปริมาณน้ำฝนของจังหวัดสงขลา ประจำปี ๒๕๕๑- ๒๕๕๕

เดือน	ปริมาณน้ำฝนปี ๒๕๕๑		ปริมาณน้ำฝนปี ๒๕๕๒		ปริมาณน้ำฝนปี ๒๕๕๓		ปริมาณน้ำฝนปี ๒๕๕๔		ปริมาณน้ำฝนปี ๒๕๕๕	
	ปริมาณน้ำฝน	จำนวนวันฝนตก	ปริมาณน้ำฝน	จำนวนวันฝนตก	ปริมาณน้ำฝน	จำนวนวันฝนตก	ปริมาณน้ำฝน	จำนวนวันฝนตก	ปริมาณน้ำฝน	จำนวนวันฝนตก
มกราคม	๑๐๓.๐	๑๐	๒๙๕.๔	๑๔	๖๘.๓	๘	๒๔๙.๘	๑๓	๓๗๙.๒	๑๖
กุมภาพันธ์	๕๕.๑	๗	๓๘.๙	๓	๑.๓	๔	๑๑.๐	๕	๓๖.๕	๖
มีนาคม	๓๖.๗	๗	๑๒๐.๒	๑๔	๒๒.๕	๖	๕๒๗.๑	๑๙	๗๖.๒	๑๐
เมษายน	๙๖.๖	๙	๑๖๕.๙	๑๒	๔๐.๖	๑๐	๖๙.๑	๙	๒๖๖.๕	๒๑
พฤษภาคม	๑๓๗.๓	๑๙	๙๐.๔	๑๔	๑๘.๑	๙	๙๖.๑	๑๔	๘๗.๘	๑๑
มิถุนายน	๒๕๘.๙	๑๖	๑๑.๒	๔	๑๘๔.๕	๑๔	๑๕๒.๕	๙	๖๓.๐	๑๐
กรกฎาคม	๑๘๙.๗	๑๕	๖๓.๘	๑๒	๑๗๘.๕	๒๑	๑๑๕.๐	๑๑	๓๘.๘	๙
สิงหาคม	๒๑๒.๔	๑๙	๗๙.๒	๑๕	๙๘.๖	๑๒	๒๒๒.๒	๑๓	๑๕๗.๓	๑๐
กันยายน	๘๒.๗	๑๓	๖๒.๗	๑๓	๓๐๗.๖	๑๘	๑๓๖.๖	๑๓	๑๕๑.๕	๑๖
ตุลาคม	๒๓๕.๕	๑๕	๒๒๔.๓	๑๙	๓๙๙.๐	๑๗	๔๑๑.๓	๒๕	๒๕๕.๘	๑๔
พฤศจิกายน	๑,๐๔๔.๐	๒๓	๘๕๗.๐	๒๔	๘๒๕.๓	๒๘	๔๗๖.๘	๒๐	๖๗๐.๑	๒๓
ธันวาคม	๓๙๖.๙	๒๑	๑๐๐.๓	๙	๗๐๖.๖	๒๕	๗๓๕.๙	๒๖	๕๐๔.๒	๒๑
รวม	๒,๘๔๘.๘	๑๗๔	๒,๑๑๙.๓	๑๕๓	๒,๘๕๐.๙	๑๗๒	๓,๒๐๓.๔	๑๗๗	๒,๖๘๖.๙	๑๖๗
เฉลี่ย	๒๓๗.๔๐	๑๕	๑๗๖.๖๑	๑๓	๒๓๗.๕๘	๑๔	๒๖๖.๙๕	๑๔.๗๕	๒๒๓.๙๑	๑๓.๙๒

ตารางเปรียบเทียบจำนวนวันที่ฝนตก ตั้งแต่ปี พ.ศ. ๒๕๕๑-พ.ศ. ๒๕๕๕

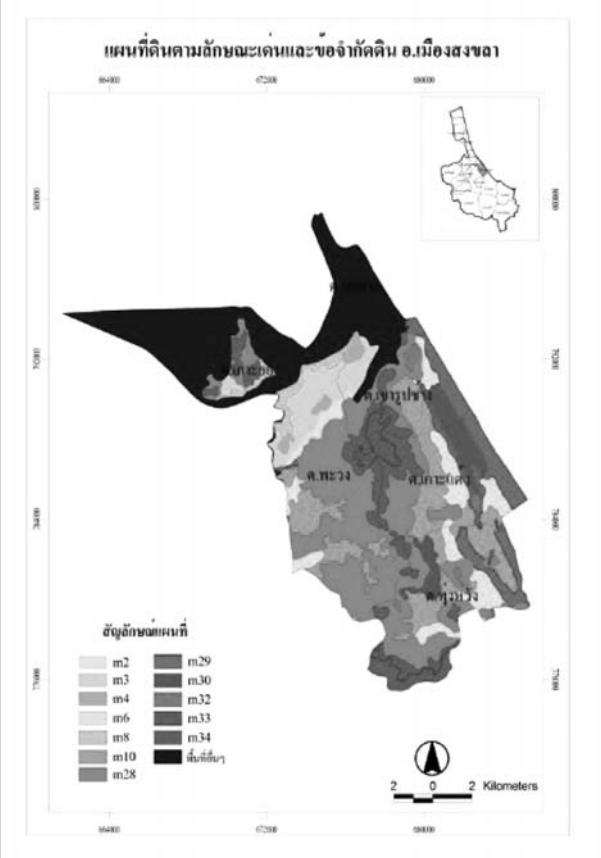


ตารางเปรียบเทียบปริมาณน้ำฝนจังหวัดสงขลา ปี พ.ศ. ๒๕๕๑-๒๕๕๕



ที่มา : ศูนย์อุตุนิยมวิทยาภาคใต้ฝั่งตะวันออก

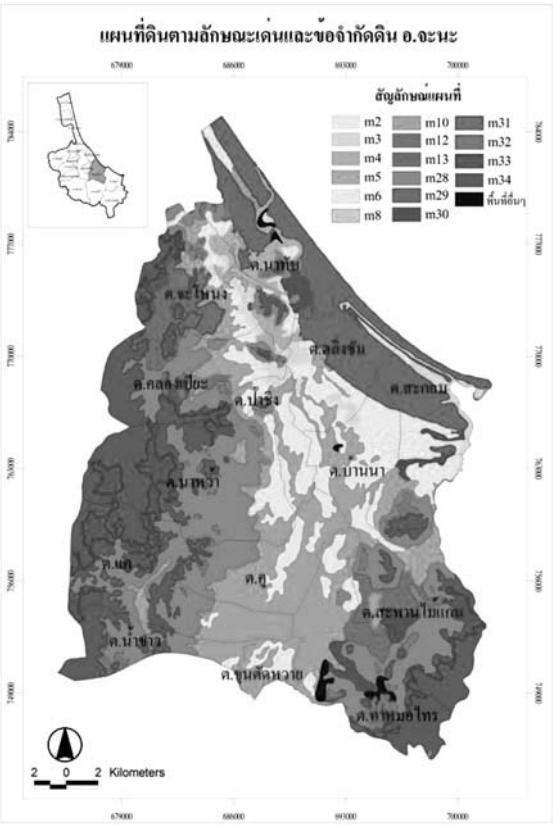
ลักษณะของดินในเขตอำเภอเมืองสงขลา

ภาพ	สัญลักษณ์	ลักษณะดิน
	M ๒	ดินเปรี้ยวจัดลึก พบความเป็นกรดรุนแรงมาก ในช่วงความลึกมากกว่า ๑๐๐ ซม.จากผิวดิน
	M ๓	ดินเปรี้ยวจัดระดับลึกปานกลาง พบความเป็นกรดรุนแรงมากในช่วงความลึก ๕๐-๑๐๐ ซม.จากผิวดิน
	M ๔	ดินเปรี้ยวจัดระดับตื้น พบความเป็นกรดรุนแรงมากภายใน ๕๐ ซม.จากผิวดิน
	M ๖	ดินเปรี้ยวจัดระดับตื้น พบความเป็นกรดรุนแรงมากภายใน ๕๐ ซม.จากผิวดิน
	M ๘	ดินเหนียวที่มีปฏิกิริยาดินเป็นกรดจัดถึงเป็นกรดจัดมาก
	M ๑๐	ดินเลนชายทะเลที่มีน้ำทะเลท่วมถึงเป็นประจำ
	M ๑๐	ดินร่วนที่เกิดจากตะกอนลำน้ำ
	M ๒๘	ดินร่วนลึกมาก
	M ๒๙	ดินทรายที่มีชั้นดินดานอินทรีย์
	M ๓๐	ดินทรายหนา
	M ๓๒	ดินตื้นที่พบชั้นหินภายในความลึก ๕๐ ซม.จากผิวดิน
	M ๓๓	ดินลึกปานกลางที่มีลูกรัง ก้อนกรวด หรือเศษหินปนอยู่มากในช่วงความลึก ๕๐-๑๐๐ ซม.จากผิวดิน
	M ๓๔	พื้นที่ที่มีความลาดชันสูงมาก

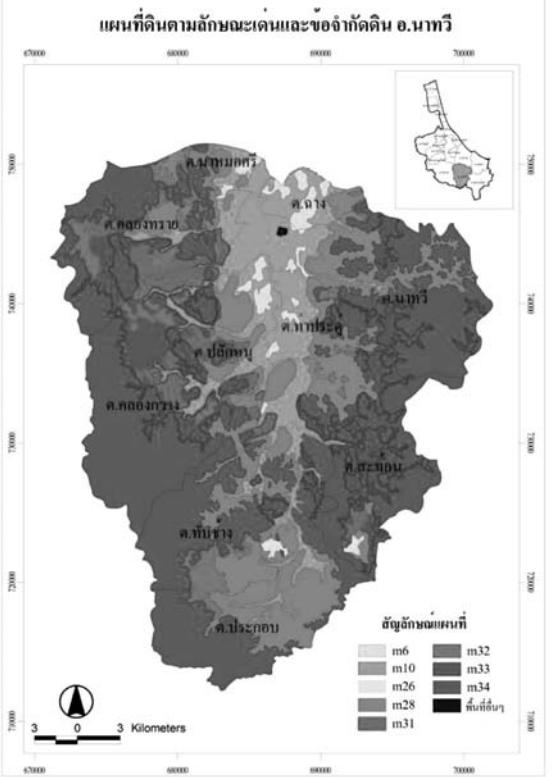
ลักษณะของดินในเขตอำเภอสิงหนคร

ภาพ	สัญลักษณ์	ลักษณะดิน
	M ๒	ดินเปรี้ยวจัดลึก พบความเป็นกรดรุนแรงมากในช่วงความลึกมากกว่า ๑๐๐ ซม. จากผิวดิน
	M ๓	ดินเปรี้ยวจัดระดับลึกปานกลาง พบความเป็นกรดรุนแรงมากในช่วงความลึก ๕๐-๑๐๐ ซม. จากผิวดิน
	M ๔	ดินเปรี้ยวจัดระดับตื้น พบความเป็นกรดรุนแรงมากภายใน ๕๐ ซม. จากผิวดิน
	M ๕	ดินเหนียวมีปฏิกิริยาเป็นด่าง
	M ๘	ดินเลนชายทะเลที่มีน้ำทะเลท่วมถึงเป็นประจำ
	M ๙	ดินทรายแฉ่งที่เกิดจากตะกอนลำนํ้า
	M ๒๘	ดินร่วนลึกมาก
	M ๒๙	ดินทรายที่มีชั้นดินดานอินทรีย์
	M ๓๐	ดินทรายหนา

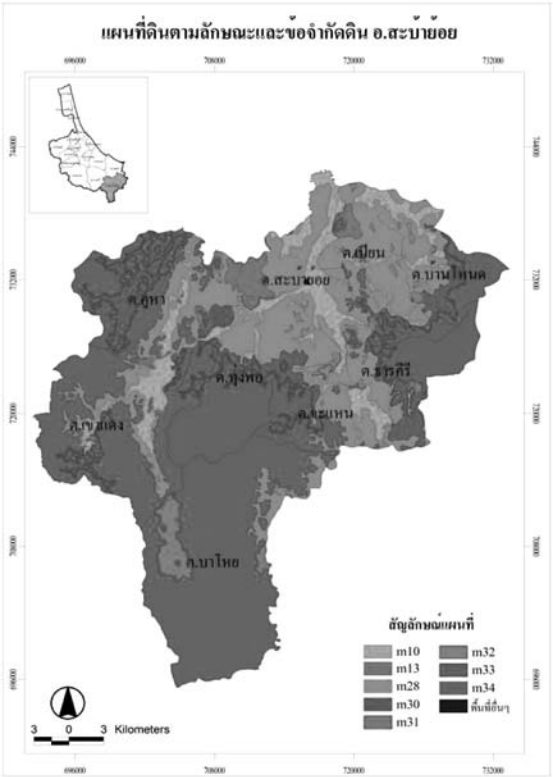
ลักษณะของดินในเขตอำเภอจะนะ

ภาพ	สัญลักษณ์	ลักษณะดิน
	M ๒	ดินเปรี้ยวจัดลึก พบความเป็นกรดรุนแรงมากในช่วงความลึกมากกว่า ๑๐๐ ซม. จากผิวดิน
	M ๓	ดินเปรี้ยวจัดระดับลึกปานกลาง พบความเป็นกรดรุนแรงมากในช่วงความลึก ๕๐-๑๐๐ ซม. จากผิวดิน
	M ๔	ดินเปรี้ยวจัดระดับตื้น พบความเป็นกรดรุนแรงมากภายใน ๕๐ ซม. จากผิวดิน
	M ๕	ดินเหนียวที่มีปฏิกิริยาเป็นกลางถึงเป็นด่าง
	M ๖	ดินเหนียวที่มีปฏิกิริยาดินเป็นกรดจัดถึงเป็นกรดจัดมาก
	M ๘	ดินเลนชายทะเลที่มีน้ำทะเลท่วมถึงเป็นประจำ
	M ๑๐	ดินร่วนที่เกิดจากตะกอนลำน้ำ
	M ๑๒	ดินทรายลึกมาก
	M ๑๓	ดินตื้นที่มีก้อนกรวดหรือลูกรังมากภายในความลึก ๕๐ ซม. จากผิวดิน
	M ๒๘	ดินร่วนลึกมาก
	M ๒๙	ดินทรายที่มีชั้นดินดานอินทรีย์
	M ๓๐	ดินทรายหนา
	M ๓๑	ดินตื้นที่มีลูกรัง ก้อนกรวด หรือเศษหินปะปนมากภายในความลึก ๕๐ ซม. จากผิวดิน
	M ๓๒	ดินตื้นที่พบชั้นหินภายในความลึก ๕๐ ซม. จากผิวดิน
	M ๓๓	ดินลึกปานกลางที่มีลูกรัง ก้อนกรวด หรือเศษหินปนอยู่มากในช่วงความลึก ๕๐-๑๐๐ ซม. จากผิวดิน
	M ๓๔	พื้นที่ที่มีความลาดชันสูงมาก

ลักษณะของดินในเขตอำเภอนาทวี

ภาพ	สัญลักษณ์	ลักษณะดิน
 <p>แผนที่ดินตามลักษณะดินและชื่อจำกัดดิน อ.นาทวี</p> <p>ดินดินที่มีลูกรัง ก้อนกรวด หรือเศษหินปะปนมากภายใน ความลึก ๕๐ ซม. จากผิวดิน</p> <p>ดินดินที่พบชั้นหินภายในความลึก ๕๐ ซม. จากผิวดิน</p> <p>ดินดินปานกลางที่มีลูกรัง ก้อนกรวด หรือเศษหินปนอยู่มากในช่วงความลึก ๕๐-๑๐๐ ซม. จากผิวดิน</p> <p>พื้นที่ที่มีความลาดชันสูงมาก</p>	M ๖	ดินเหนียวที่มีปฏิกิริยาดินเป็นกรดจัดถึงเป็นกรดจัดมาก
	M ๑๐	ดินร่วนที่เกิดจากตะกอนลำนํ้า
	M ๒๖	ดินเหนียวลึกลึกมาก
	M ๒๘	ดินร่วนลึกลึกมาก
	M ๓๑	ดินดินที่มีลูกรัง ก้อนกรวด หรือเศษหินปะปนมากภายใน ความลึก ๕๐ ซม. จากผิวดิน
	M ๓๒	ดินดินที่พบชั้นหินภายในความลึก ๕๐ ซม. จากผิวดิน
	M ๓๓	ดินดินปานกลางที่มีลูกรัง ก้อนกรวด หรือเศษหินปนอยู่มากในช่วงความลึก ๕๐-๑๐๐ ซม. จากผิวดิน
	M ๓๔	พื้นที่ที่มีความลาดชันสูงมาก

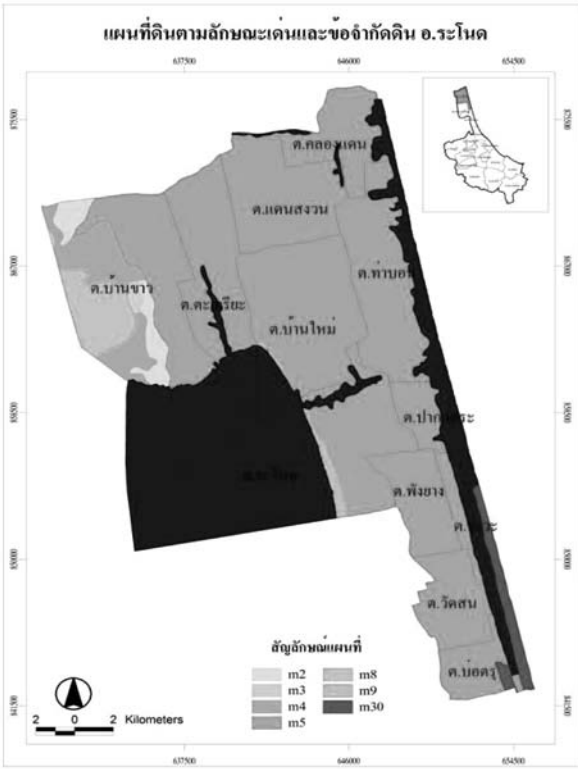
ลักษณะของดินในเขตอำเภอสะบ้าย้อย

แผนที่ดินอำเภอ	สัญลักษณ์	ลักษณะดิน
	M ๑๐	ดินร่วนที่เกิดจากตะกอนลำน้ำ
	M ๑๓	ดินต้นที่มีก้อนกรวดหรือลูกรังมากภายในความลึก ๕๐ ซม. จากผิวดิน
	M ๒๘	ดินร่วนลึกมาก
	M ๓๐	ดินทรายหนา
	M ๓๑	ดินต้นที่มีลูกรัง ก้อนกรวด หรือเศษหินปะปนมากภายในความลึก ๕๐ ซม. จากผิวดิน
	M ๓๒	ดินต้นที่พบชั้นหินภายในความลึก ๕๐ ซม. จากผิวดิน
	M ๓๓	ดินลิกปานกลางที่มีลูกรัง ก้อนกรวด หรือเศษหินปนอยู่มากในช่วงความลึก ๕๐-๑๐๐ ซม. จากผิวดิน
	M ๓๔	พื้นที่ที่มีความลาดชันสูงมาก

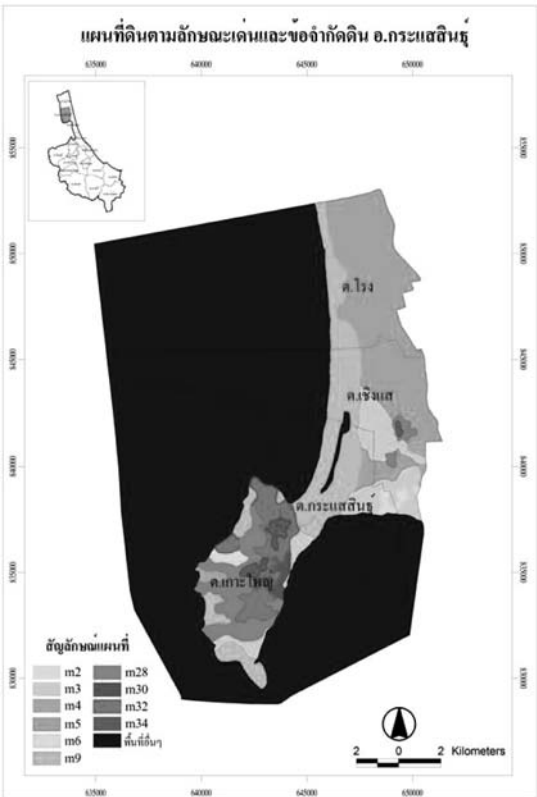
ลักษณะของดินในเขตอำเภอเทพา

ภาพ	สัญลักษณ์	ลักษณะดิน
	M ๓	ดินเปรี้ยวจัดระดับลึกลงปานกลาง พบความเป็นกรดรุนแรงมากในช่วงความลึก ๕๐-๑๐๐ ซม. จากผิวดิน
	M ๕	ดินเหนียวที่มีปฏิกิริยาเป็นกลางถึงเป็นด่าง
	M ๖	ดินเหนียวที่มีปฏิกิริยาดินเป็นกรดจัดถึงเป็นกรดจัดมาก
	M ๘	ดินเลนชายทะเลที่มีน้ำทะเลท่วมถึงเป็นประจำ
	M ๑๐	ดินร่วนที่เกิดจากตะกอนลำน้ำ
	M ๑๒	ดินทรายลึกลงมาก
	M ๑๓	ดินต้นมีก้อนกรวดหรือลูกรังมากภายในความลึก ๕๐ ซม. จากผิวดิน
	M ๑๔	ดินพรุ หรือดินที่มีชั้นวัสดุอินทรีย์หนาแน่นกว่า ๔๐ ซม. จากผิวดิน
	M ๒๘	ดินร่วนลึกลงมาก
	M ๒๙	ดินทรายที่มีชั้นดินดานอินทรีย์
	M ๓๐	ดินทรายหนา
	M ๓๑	ดินต้นที่มีลูกรัง ก้อนกรวด หรือเศษหินปะปนมากภายในความลึก ๕๐ ซม. จากผิวดิน
	M ๓๒	ดินต้นที่พบชั้นหินภายในความลึก ๕๐ ซม. จากผิวดิน
	M ๓๓	ดินลึกลงปานกลางที่มีลูกรัง ก้อนกรวด หรือเศษหินปนอยู่มากในช่วงความลึก ๕๐-๑๐๐ ซม. จากผิวดิน
M ๓๔	พื้นที่ที่มีความลาดชันสูงมาก	

ลักษณะของดินในเขตอำเภอระโนด

ภาพ	สัญลักษณ์	ลักษณะดิน
	M ๒	ดินเปรี้ยวจัดลึก พบความเป็นกรดรุนแรงมากในช่วงความลึกมากกว่า ๑๐๐ ซม. จากผิวดิน
	M ๓	ดินเปรี้ยวจัดลึกปานกลาง พบความเป็นกรดรุนแรงมากในช่วงความลึก ๕๐-๑๐๐ ซม. จากผิวดิน
	M ๔	ดินเปรี้ยวจัดระดับตื้น พบความเป็นกรดรุนแรงมากในช่วงความลึก ๕๐ ซม. จากผิวดิน
	M ๕	ดินเหนียวมีปฏิกิริยาเป็นกลางถึงเป็นด่าง
	M ๘	ดินเลนชายทะเลที่มีน้ำทะเลท่วมถึงเป็นประจำ
	M ๓๐	ดินทรายหนา

ลักษณะของดินในเขตอำเภอกระเสสินธุ์

ภาพ	สัญลักษณ์	ลักษณะดิน
	M ๒	ดินเปรี้ยวจัดลึก พบความเป็นกรดรุนแรงมากในช่วงความลึกมากกว่า ๑๐๐ ซม. จากผิวดิน
	M ๓	ดินเปรี้ยวจัดระดับลึกปานกลาง พบความเป็นกรดรุนแรงมากในช่วงความลึก ๕๐-๑๐๐ ซม. จากผิวดิน
	M ๔	ดินเปรี้ยวจัดระดับตื้น พบความเป็นกรดรุนแรงมากภายใน ๕๐ ซม. จากผิวดิน
	M ๕	ดินเหนียวที่มีปฏิกิริยาดินเป็นกลางถึงเป็นด่าง
	M ๖	ดินเหนียวที่มีปฏิกิริยาดินเป็นกรดจัดถึงเป็นกรดจัดมาก
	M ๙	ดินทรายแฉ่งที่เกิดจากตะกอนลำน้ำ
	M ๒๘	ดินร่วนลึกมาก
	M ๓๐	ดินทรายหนา
	M ๓๒	ดินตื้นที่พบชั้นหินพื้นภายในความลึก ๕๐ ซม. จากผิวดิน
	M ๓๔	พื้นที่ที่มีความลาดชันสูงมาก

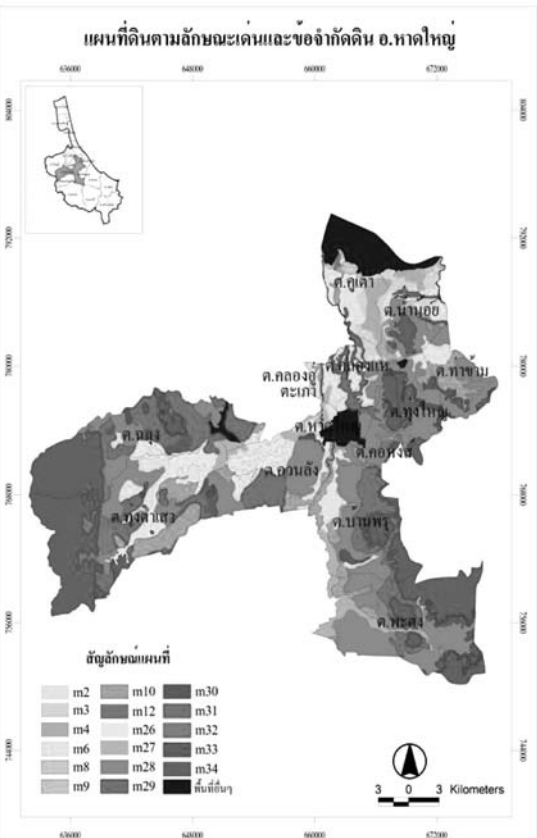
ลักษณะของดินในเขตอำเภอรัตภูมิ

ภาพ	สัญลักษณ์	ลักษณะดิน
	M ๖	ดินเหนียวที่มีปฏิกิริยาดินเป็นกรดจัดถึงเป็นกรดจัดมาก
	M ๑๐	ดินร่วนที่เกิดจากตะกอนลำน้ำลิกมาก
	M ๒๖	ดินเหนียวลิกมาก
	M ๒๗	ดินร่วนริมฝั่งแม่น้ำ
	M ๒๘	ดินร่วนลิกมาก
	M ๓๐	ดินทรายหนา
	M ๓๑	ดินต้นที่มีลูกรัง ก้อนกรวด หรือเศษหินปะปนมากภายในความลึก ๕๐ ซม. จากผิวดิน
	M ๓๓	ดินลิกปานกลางที่มีลูกรัง ก้อนกรวด หรือเศษหินปนมากภายในความลึก ๕๐-๑๐๐ ซม. จากผิวดิน
	M ๓๔	พื้นที่ที่มีความลาดชันสูงมาก

ลักษณะของดินในเขตอำเภอสะเตา

แผนที่ดินอำเภอ	สัญลักษณ์	ลักษณะดิน
	M ๖	ดินเหนียวที่มีปฏิกิริยาดินเป็นกรดจัดถึงเป็นกรดจัดมาก
	M ๑๐	ดินร่วนที่เกิดจากตะกอนลำน้ำ
	M ๒๖	ดินเหนียวลิกมาก
	M ๒๗	ดินร่วนริมฝั่งแม่น้ำ
	M ๒๘	ดินร่วนลิกมาก
	M ๓๐	ดินทรายหนา
	M ๓๑	ดินตื้นที่มีลูกรัง ก้อนกรวด หรือเศษหินปะปนมากภายในความลึก ๕๐ ซม. จากผิวดิน
	M ๓๒	ดินตื้นที่พบชั้นหินภายในความลึก ๕๐ ซม. จากผิวดิน
	M ๓๓	ดินลิกปานกลางที่มีลูกรัง ก้อนกรวด หรือเศษหินปนอยู่มากในช่วงความลึก ๕๐-๑๐๐ ซม. จากผิวดิน
	M ๓๔	พื้นที่ที่มีความลาดชันสูงมาก

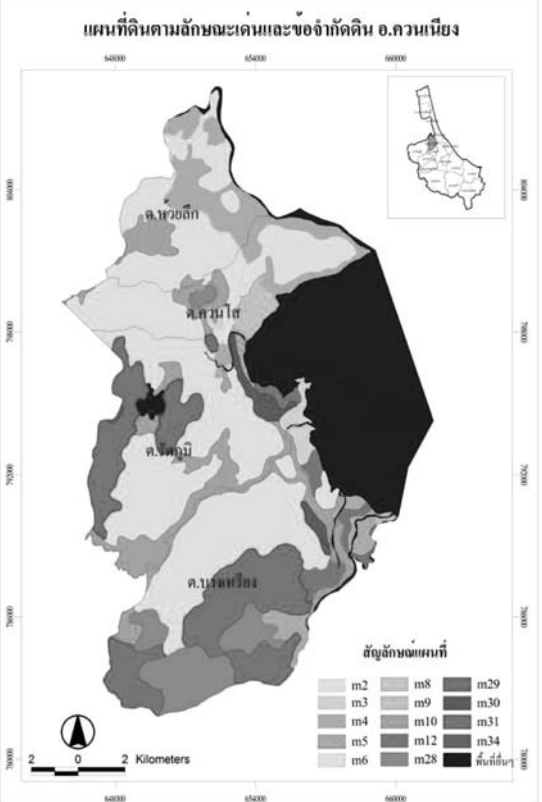
ลักษณะของดินในเขตอำเภอหาดใหญ่

ภาพ	สัญลักษณ์	ลักษณะดิน
	M ๒	ดินเปรี้ยวจัดลึก พบความเป็นกรดรุนแรงมากในช่วงความลึกมากกว่า ๑๐๐ ซม. จากผิวดิน
	M ๓	ดินเปรี้ยวจัดระดับลึกปานกลาง พบความเป็นกรดรุนแรงมากในช่วงความลึก ๕๐-๑๐๐ ซม. จากผิวดิน
	M ๔	ดินเปรี้ยวจัดระดับตื้น พบความเป็นกรดรุนแรงมากภายใน ๕๐ ซม. จากผิวดิน
	M ๖	ดินเหนียวที่มีปฏิกิริยาดินเป็นกรดจัดถึงเป็นกรดจัดมาก
	M ๘	ดินเลนชายทะเลที่มีน้ำทะเลท่วมถึงเป็นประจำ
	M ๙	ดินทรายแฉ่งที่เกิดจากตะกอนลำน้ำ
	M ๑๐	ดินร่วนที่เกิดจากตะกอนลำน้ำลึกมาก
	M ๑๒	ดินทรายลึกมาก
	M ๒๖	ดินเหนียวลึกมาก
	M ๒๗	ดินร่วนริมฝั่งแม่น้ำ
	M ๒๘	ดินร่วนลึกมาก
	M ๒๙	ดินทรายที่มีชั้นดานอินทรีย์
	M ๓๐	ดินทรายหนา
	M ๓๑	ดินตื้นที่มีลูกรัง ก้อนกรวด หรือเศษหินปะปนมากภายในความลึก ๕๐ ซม. จากผิวดิน
M ๓๒	ดินตื้นที่พบชั้นหิน ภายในความลึก ๕๐ ซม. จากผิวดิน	
M ๓๓	ดินลึกปานกลางที่มีลูกรัง ก้อนกรวด หรือเศษหินปนอยู่มาก ในช่วงความลึก ๕๐-๑๐๐ ซม. จากผิวดิน	
M ๓๔	พื้นที่ที่มีความลาดชันสูงมาก	

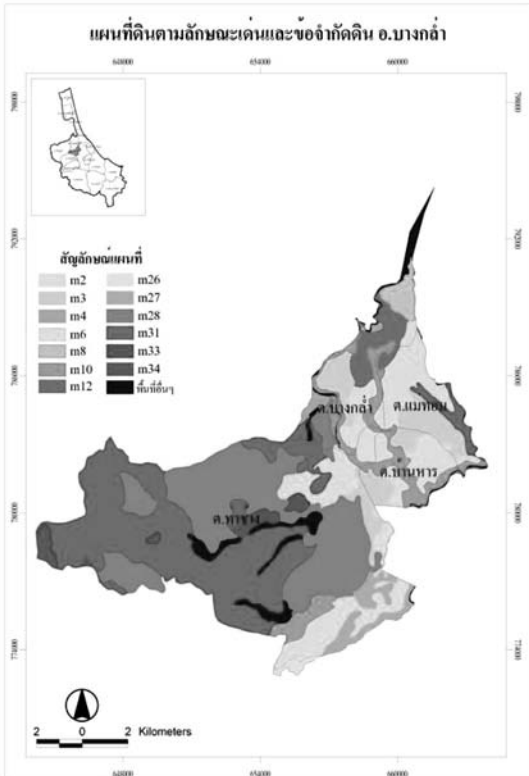
ลักษณะของดินในเขตอำเภอนาหม่อม

ภาพ	สัญลักษณ์	ลักษณะดิน
	M ๖	ดินเหนียวที่มีปฏิกิริยาดินเป็นกรดจัดถึงเป็นกรดจัดมาก
	M ๑๐	ดินร่วนที่เกิดจากตะกอนลำน้ำ
	M ๒๘	ดินร่วนลึกมาก
	M ๓๑	ดินต้นที่มีลูกรัง ก้อนกรวด หรือเศษหินปะปนมาก ภายใต้วงลึก ๕๐ ซม. จากผิวดิน
	M ๓๒	ดินต้นที่พบลูกรัง ก้อนกรวด หรือเศษหินปะปนมาก ภายใต้วงลึก ๕๐ ซม. จากผิวดิน
	M ๓๓	ดินลึกปานกลางที่มีลูกรัง ก้อนกรวด หรือเศษหินปนอยู่มากในช่วงความลึก ๕๐-๑๐๐ ซม. จากผิวดิน

ลักษณะของดินในเขตอำเภอควนเนียง

ภาพ	สัญลักษณ์	ลักษณะดิน
	M ๒	ดินเปรี้ยวจัดลึก พบความเป็นกรดรุนแรงมากในช่วงความลึกมากกว่า ๑๐๐ ซม. จากผิวดิน
	M ๓	ดินเปรี้ยวจัดระดับลึกปานกลาง พบความเป็นกรดรุนแรงมากในช่วงความลึก ๕๐-๑๐๐ ซม. จากผิวดิน
	M ๔	ดินเปรี้ยวจัดระดับตื้น พบความเป็นกรดรุนแรงมากภายใน ๕๐ ซม. จากผิวดิน
	M ๕	ดินเหนียวที่มีปฏิกิริยาดินเป็นกลางถึงเป็นด่าง
	M ๖	ดินเหนียวที่มีปฏิกิริยาดินเป็นกรดจัดถึงเป็นกรดจัดมาก
	M ๘	ดินเลนชายทะเลที่มีน้ำทะเลท่วมถึงเป็นประจำ
	M ๙	ดินทรายแฉ่งที่เกิดจากตะกอนลำน้ำ
	M ๑๐	ดินร่วนที่เกิดจากตะกอนลำน้ำลึกมาก
	M ๑๒	ดินทรายลึกลับมาก
	M ๒๘	ดินร่วนลึกลับมาก
	M ๒๙	ดินทรายที่มีชั้นดินดานอินทรีย์
	M ๓๐	ดินทรายหนา
	M ๓๑	ดินตื้นที่มีลูกรัง ก้อนกรวด หรือเศษหินปะปนมากภายในความลึก ๕๐ ซม. จากผิวดิน
	M ๓๔	พื้นที่ที่มีความลาดชันสูงมาก

ลักษณะของดินในเขตอำเภอบางกล่ำ

ภาพ	สัญลักษณ์	ลักษณะดิน
	M ๒	ดินเปรี้ยวจัดลึก พบความเป็นกรดรุนแรงมากในช่วงความลึกมากกว่า ๑๐๐ ซม. จากผิวดิน
	M ๓	ดินเปรี้ยวจัดระดับลึกปานกลาง พบความเป็นกรดรุนแรงมากในช่วงความลึก ๕๐-๑๐๐ ซม. จากผิวดิน
	M ๔	ดินเปรี้ยวจัดระดับตื้น พบความเป็นกรดรุนแรงมากภายใน ๕๐ ซม. จากผิวดิน
	M ๖	ดินเหนียวที่มีปฏิกิริยาดินเป็นกรดจัดถึงเป็นกรดจัดมาก
	M ๘	ดินเลนชายทะเลที่มีน้ำทะเลท่วมถึงเป็นประจำ
	M ๑๐	ดินร่วนที่เกิดจากตะกอนลำน้ำลึกมาก
	M ๑๒	ดินทรายลึกมาก
	M ๒๖	ดินเหนียวลึกมาก
	M ๒๗	ดินร่วนริมฝั่งแม่น้ำ
	M ๒๘	ดินร่วนลึกมาก
	M ๓๑	ดินตื้นที่มีลูกรัง ก้อนกรวด หรือเศษหินปะปนมากภายในความลึก ๕๐ ซม. จากผิวดิน
	M ๓๓	ดินลึกปานกลางที่มีลูกรัง ก้อนกรวด หรือเศษหินปนมากภายในความลึก ๕๐-๑๐๐ ซม. จากผิวดิน
	M ๓๔	พื้นที่ที่มีความลาดชันสูงมาก

ลักษณะของดินในเขตอำเภอสิงหนคร

อำเภอ	สัญลักษณ์	ลักษณะดิน
<p>แผนที่ดินตามลักษณะดินและข้อจำกัดดิน อ.สิงหนคร</p>	M ๒	ดินเปรี้ยวจัดลึก พบความเป็นกรดรุนแรงมากในช่วงความลึกมากกว่า ๑๐๐ ซม. จากผิวดิน
	M ๓	ดินเปรี้ยวจัดระดับลึกปานกลาง พบความเป็นกรดรุนแรงมากในช่วงความลึก ๕๐-๑๐๐ ซม. จากผิวดิน
	M ๔	ดินเปรี้ยวจัดระดับตื้น พบความเป็นกรดรุนแรงมากภายใน ๕๐ ซม. จากผิวดิน
	M ๕	ดินเหนียวที่มีปฏิกิริยาดินเป็นกลางถึงเป็นด่าง
	M ๒๗	ดินร่วนริมฝั่งแม่น้ำ
	M ๒๘	ดินร่วนลึกมาก
	M ๒๙	ดินทรายที่มีชั้นดานอินทรีย์
	M ๓๐	ดินทรายหนา
	M ๓๓	ดินลึกปานกลางที่มีลูกรัง ก้อนกรวด หรือเศษหินปนมากภายในความลึก ๕๐-๑๐๐ ซม. จากผิวดิน
	M ๓๔	พื้นที่ที่มีความลาดชันสูงมาก

ลักษณะของดินในเขตอำเภอคลองหอยโข่ง

ภาพ	สัญลักษณ์	ลักษณะดิน
	M ๖	ดินเหนียวที่มีปฏิกิริยาดินเป็นกรดจัดถึงเป็นกรดจัดมาก
	M ๑๐	ดินร่วนที่เกิดจากตะกอนลำน้ำลึกมาก
	M ๒๗	ดินร่วนริมฝั่งแม่น้ำ
	M ๒๘	ดินร่วนลึกมาก
	M ๓๑	ดินต้นที่มีลูกรัง ก้อนกรวด หรือเศษหินปะปนมากภายในความลึก ๕๐ ซม. จากผิวดิน
	M ๓๒	ดินต้นที่พบชั้นหินภายในความลึก ๕๐ ซม. จากผิวดิน
	M ๓๓	ดินลิกปานกลางที่มีลูกรัง ก้อนกรวด หรือเศษหินปนมากภายในความลึก ๕๐-๑๐๐ ซม. จากผิวดิน
	M ๓๔	พื้นที่ที่มีความลาดชันสูงมาก

๒. ทรัพยากรน้ำ มีทั้งแหล่งน้ำผิวดินและแหล่งน้ำใต้ดิน

- แหล่งน้ำผิวดินที่สำคัญ ได้แก่

๑) ทะเลสาบสงขลา เป็นแหล่งน้ำธรรมชาติที่มีขนาดใหญ่ที่สุดของประเทศ มีพื้นที่ส่วนที่เป็นพื้นน้ำประมาณ ๑,๐๔๖.๐๔ ตารางกิโลเมตร หรือ ๖๕๐,๐๐๐ ไร่ แบ่งออกเป็น ๓ ช่วง คือ

- ทะเลน้อย พื้นที่ส่วนใหญ่อยู่ในเขตจังหวัดพัทลุง จะมีสภาพเป็นน้ำจืด
- ทะเลหลวง หรือ ทะเลสาบตอนบน เป็นบริเวณที่มีพื้นที่มากที่สุด สภาพน้ำส่วนใหญ่เป็นน้ำกร่อย เป็นที่อยู่อาศัยของสัตว์น้ำนานาชนิด
- ทะเลสาบตอนล่าง มีพื้นที่ตั้งแต่ปากทะเลสาบที่เปิดออกสู่อ่าวไทยลึกเข้าไปยังทะเลหลวง สภาพน้ำเป็นน้ำเค็มและน้ำกร่อย

๒) คลองอู่ตะเภา ต้นน้ำเกิดจากเทือกเขาสันกาลาศีรี ในตำบลสำนักแก้ว อำเภอสะเดา ไหลผ่านตำบลต่างๆ ในอำเภอสะเดา ผ่านหาดใหญ่ลงสู่ทะเลสาบสงขลาที่บ้านคลองบางกล่ำมีความยาวประมาณ ๙๐ กิโลเมตร

๓) คลองวาด มีต้นน้ำจากเทือกเขาบรรทัดในอำเภอหาดใหญ่ไหลไปลงคลองอู่ตะเภาความยาวประมาณ ๓๗ กิโลเมตร

๔) คลองเทพา มีต้นน้ำจากเทือกเขาสันกาลาศีรี ไหลผ่านอำเภอสะบ้าย้อย และอำเภอเทพาไปลงอ่าวไทยที่ตำบลเทพา ความยาวประมาณ ๘๐ กิโลเมตร

๕) คลองรัตภูมิ ต้นน้ำเกิดจากเทือกเขาบรรทัดและเขาหลวง กั้นเขตแดนระหว่างอำเภอรัตภูมิกับจังหวัดสตูล ไหลผ่านอำเภอรัตภูมิ อำเภอควนเนียงลงสู่ทะเลสาบสงขลาที่บ้านปากบาง ความยาวประมาณ ๔๕ กิโลเมตร

๒) คลองนาทวี ต้นน้ำเกิดจากเทือกเขาสันกาลาศีรีผ่านอำเภอนาทวี อำเภोजะนะ ไหลลงสู่อ่าวไทยที่ปากบางสะกอม ความยาวประมาณ ๗๐ กิโลเมตร

๓. ทรัพยากรป่าไม้

จังหวัดสงขลา มีพื้นที่ป่าซึ่งได้กำหนดให้เป็นป่าสงวนแห่งชาติ จำนวน ๔๑ ป่า รวมเนื้อที่ทั้งหมด ๑,๒๕๗,๖๖๙ ไร่ หรือร้อยละ ๒๗.๒๒ ของเนื้อที่จังหวัด ได้ดำเนินการปฏิรูปที่ดินในเขตพื้นที่ป่าสงวนแห่งชาติ จำนวน ๒๗ ป่า รวมเนื้อที่ ๒๒๓,๔๙๐ ไร่ คงเหลือพื้นที่ป่าสงวนแห่งชาติ ๑,๐๓๔,๑๗๙.๐๐ ไร่ คิดเป็นร้อยละ ๒๒.๓๘ ของเนื้อที่จังหวัด และยังมีพื้นที่ป่าที่เป็นอุทยานแห่งชาติ วนอุทยาน เขตรักษาพันธุ์สัตว์ป่า เขตห้ามล่าสัตว์ป่า ซึ่งเป็นพื้นที่ป่าอนุรักษ์ จำนวน ๑๒ แห่ง พื้นที่ป่าอนุรักษ์ส่วนใหญ่จะทับซ้อนกับพื้นที่ป่าสงวนแห่งชาติ โดยมีผืนป่าใหญ่ ๆ ที่เป็นป่าต้นน้ำของจังหวัดสงขลา ได้แก่

๑. ป่าเขาน้ำค้าง-เขาแดน-ควนสิเหร่ ในเขตท้องที่อำเภอสะเดาและอำเภอนาทวี ผืนป่าเป็นพื้นที่อุทยานแห่งชาติเขาน้ำค้าง ซึ่งเป็นแหล่งต้นน้ำที่สำคัญ เช่น คลองสะเดา คลองชัน คลองปรัก คลองพังลา คลองกวาง คลองหัง คลองบอน คลองลำซิง เป็นต้น โดยคลองในเขตอำเภอสะเดาจะไหลลงสู่คลองอู่ตะเภา และในเขตอำเภอนาทวีจะไหลลงสู่คลองนาทวี

๒. ป่าเขาวังพา-เทือกเขาแก้ว-ควนเขาวัง ในเขตท้องที่อำเภอหาดใหญ่ อำเภอคลองหอยโข่ง และอำเภอสะเดา ผืนป่าบางส่วนเป็นพื้นที่เขตรักษาพันธุ์สัตว์ป่าโตนงาช้างซึ่งเป็นแหล่งต้นน้ำที่สำคัญ เช่น คลองวาด คลองต่า คลองหลา คลองจำไทร คลองรำใหญ่ เป็นต้น โดยคลองดังกล่าวจะไหลลงสู่คลองอู่ตะเภา

๓. ป่าเขาเหลี่ยม-เขาจันดี-เขาบ่อท่อ ในเขตท้องที่อำเภอนาหม่อม อำเภอหาดใหญ่และอำเภอจะนะ ผืนป่าเป็นพื้นที่เขตรักษาพันธุ์สัตว์ป่าเขาหลวง ซึ่งเป็นแหล่งต้นน้ำที่สำคัญ เช่น คลองหะ คลองปอม คลองตง คลองประจำ เป็นต้น โดยคลองในเขตอำเภอนาหม่อม อำเภอหาดใหญ่จะไหลลงสู่คลองอู่ตะเภา และในเขตอำเภอจะนะจะไหลลงสู่คลองนาทับ

๔. ป่ายอดเขาแก้ว-ควนหินผุด ในเขตท้องที่อำเภอรัตภูมิ ผืนป่าเป็นพื้นที่เขตรักษาพันธุ์สัตว์ป่าโตนงาช้าง ซึ่งเป็นแหล่งต้นน้ำที่สำคัญ เช่น คลองเขาร้อน คลองลำแซง คลองปรัก เป็นต้น โดยคลองดังกล่าวจะไหลลงสู่คลองรัตภูมิ

๕. ป่าแม่พรุ-เทือกเขาไฟไหม้-คลองแก้ว-ควนทับช้าง ในท้องที่อำเภอรัตภูมิ ผืนป่าบางส่วนเป็นพื้นที่เขตรักษาพันธุ์สัตว์ป่าเขาบรรทัด ซึ่งเป็นแหล่งต้นน้ำที่สำคัญ เช่น คลองกลอยใหญ่ คลองกลอยน้อย คลองลำมั่ว คลองลำชัน คลองวังยาว เป็นต้น โดยคลองดังกล่าวจะไหลลงสู่คลองรัตภูมิ

๖. ป่าเขาแดน-ควนเจดีย์-เทือกเขาโต๊ะเทพ-ควนราสอ-เทือกเขาสันกาลาศีรี ในท้องที่อำเภอสะบ้าย้อย ผืนป่าบางส่วนเป็นพื้นที่อุทยานแห่งชาติน้ำตกทรายขาว และบางส่วนเป็นพื้นที่อุทยานแห่งชาติสันกาลาศีรี ซึ่งเป็นแหล่งต้นน้ำที่สำคัญ เช่น คลองห้วยบอน คลองมุย คลองตึก คลองเปียน คลองตาหงา คลองปลายโหย คลองสนี คลองน้ำเขียว เป็นต้น โดยคลองดังกล่าวจะไหลลงสู่คลองเทพา

๗. ป่าควนนายเส้น-ควนเหม็ดขุน ในท้องที่อำเภอหาดใหญ่ อำเภอสะเดา อำเภอนาทวี และอำเภอจะนะ ซึ่งเป็นแหล่งต้นน้ำที่สำคัญ เช่น คลองชัน คลองเอาะ คลองลำพด คลองดม คลองแง เป็นต้น โดยคลองในเขตอำเภอหาดใหญ่และอำเภอสะเดา จะไหลลงสู่คลองอู่ตะเภา ในเขตอำเภอนาทวีจะไหลลงสู่คลองนาทวี และเขตอำเภอจะนะจะไหลลงสู่คลองนาทับ

พื้นที่ป่าต้นน้ำทั้งเจ็ดผืนป่าใหญ่ได้กำเนิดเป็นคลองสายต่างๆ ไหลไปรวมกับคลองสายหลัก ซึ่งเรียกพื้นที่รับน้ำที่ไหลลงคลองต่างๆ เป็นพื้นที่ลุ่มน้ำตามชื่อคลองสายหลักนั้นๆ โดยมีพื้นที่ลุ่มน้ำที่สำคัญอยู่ ๔ ลุ่มน้ำ คือ ลุ่มน้ำคลองอู่ตะเภา ลุ่มน้ำคลองนาทวี ลุ่มน้ำคลองเทพา และลุ่มน้ำคลองรัตภูมิ

ตารางที่ ๔ ป่าสงวนแห่งชาติในท้องที่จังหวัดสงขลา

ลำดับ ที่	ชื่อป่าสงวนแห่งชาติ	ตั้งอยู่ในท้องที่ อำเภอ	กฎกระทรวง เนื้อที่ (ไร่)	ปฏิรูปที่ดิน เนื้อที่ (ไร่)	คงเหลือเนื้อที่ (ไร่)	หมายเหตุ
๑	ป่าเขาแดน ป่าควนเจดีย์ ป่าเขาพระยาไม้ และ ป่าควนกำแพง	สะบ้าย้อย	๑๕๓,๖๒๕	๑๗,๑๘๑	๑๓๖,๔๔๔	
๒	ป่าควนราสอ ป่าควนน้ำร้อน ป่าควนสอหรอ ป่าควนบางปลา และป่าเขาโต๊ะเทพ	สะบ้าย้อย	๓๖,๓๒๕	๔,๑๙๐	๓๒,๑๓๕	
๓	ป่าเทือกเขาโต๊ะเทพ และป่าควนหินลับ	สะบ้าย้อย	๑๐๕,๕๐๐	-	๑๐๕,๕๐๐	
๔	ป่าเทือกเขาสันกาลาศีรี	สะบ้าย้อย	๕๒,๕๗๕	-	๕๒,๕๗๕	
๕	ป่าควนพน	สะบ้าย้อย เทพา	๓๕,๕๖๘.๗๕	๑๑,๒๒๘	๒๔,๓๔๐.๗๕	
๖	ป่าเกาะเหลาหนึ่ง	เทพา	๑,๑๘๗	-	๑,๑๘๗	
๗	ป่าเขาขวาง ป่าเขาวังพริก และป่าควนเทศ	เทพา	๘,๓๑๘.๗๕	-	๘,๓๑๘.๗๕	
๘	ป่าเขารังเกียง ป่าเขาสัก ป่าเขาสูง และป่าควน แก้ว	เทพา	๓๙,๒๒๖	๓๔๔	๓๘,๘๘๒	
๙	ป่าควนดินแดง ป่าควนพัง ป่าควนหัวแหวน และป่าควนจอมแห	เทพา	๑๑,๙๑๒.๕๐	-	๑๑,๙๑๒.๕๐	
๑๐	ป่าควนหินพัง ป่าควนชีล้อม ป่าควนอ่าวปลักกก และป่าควนแหลมหวัง	เทพา	๒,๒๕๐	-	๒,๒๕๐	
๑๑	ป่าควนสระ	เทพา จะนะ	๒,๓๔๓.๗๕	-	๒,๓๔๓.๗๕	
๑๒	ป่าเขากรวด	เทพา จะนะ	๓,๗๕๐	๒๒๐	๓,๕๓๐	
๑๓	ป่าควนลิ่ง	จะนะ	๕๖๘.๗๕	-	๕๖๘.๗๕	
๑๔	ป่าควนจำศีล	จะนะ	๑,๔๓๗.๕๐	๖๒๙	๘๐๘.๕๐	
๑๕	ป่าควนเขาจันทร์	จะนะ	๘๗๕	๒๖๒	๖๑๓	
๑๖	ป่าควนหินเภา	เทพา จะนะ นาทวี	๒๒,๓๒๕	๖,๙๓๐	๑๕,๓๙๕	
๑๗	ป่ากราด	นาทวี	๒,๕๗๕	-	๒,๕๗๕	
๑๘	ป่าเขาแดน ป่าเขาน้ำค้าง ป่าควนทางस्या ป่าควนเขาใหม่ และป่าควนสีเตรง	นาทวี	๙๖,๐๐๐	-	๙๖,๐๐๐	
๑๙	ป่าเขาแดน ป่าเขาเสม็ด ป่าควนเสม็ดขุน และ ป่าควนเตรง	นาทวี	๒๑,๒๕๐	๗,๒๗๐	๑๓,๙๘๐	
๒๐	ป่าเขาโพธิ์ ป่าควนแดน และป่าเขารังเกียง	นาทวี สะเดา	๓๐,๖๒๕	๑๓,๕๖๑	๑๗,๐๖๔	

ลำดับ ที่	ชื่อป่าสงวนแห่งชาติ	ตั้งอยู่ในท้องที่ อำเภอ	กฎกระทรวง เนื้อที่ (ไร่)	ปฏิรูปที่ดิน เนื้อที่ (ไร่)	คงเหลือเนื้อที่ (ไร่)	หมายเหตุ
๒๑	ป่าควนนายเส้น ป่าควนเหม็ดขุน ป่าควนเขา แม่นา ป่าควนลูกหมี่ และป่าควนปาหยัง	นาทวี สะเดา หาดใหญ่ จะนะ	๓๒,๕๒๕	๕,๐๔๓	๒๗,๔๘๒	
๒๒	ป่าเขาเหลี่ยม ป่าเขาจันดี และป่าเขาบ่อท่อ	จะนะ นาทม่อม หาดใหญ่	๖๐,๐๐๐	๑,๗๐๘	๕๘,๒๙๒	
๒๓	ป่าเขาแดน ป่าเขาน้ำค้าง และป่าควนสีหรง	สะเดา	๖๑,๘๑๒	๒,๐๘๐	๕๙,๗๓๒	
๒๔	ป่าควนโต๊ะดุด ป่าควนหวด และป่าควนสาม ง่อน	สะเดา	๒๐,๕๕๒	๒๑,๔๐๙	-	เนื้อที่ปฏิรูป ที่ดินมากกว่า เนื้อที่ป่า
๒๕	ป่าคลองลำปั้ง	สะเดา	๒๒,๑๙๓	๑๘,๓๕๙	๓,๘๓๔	
๒๖	ป่าเทือกเขาแก้ว	สะเดา	๕๐,๖๒๕	๙,๑๗๒	๔๑,๔๕๓	
๒๗	ป่าเขาวังชิง	สะเดา คลองหอย โข่ง	๕,๐๓๗	-	๕,๐๓๗	
๒๘	ป่าควนชีแรด	หาดใหญ่	๗๓๗	-	๗๓๗	
๒๙	ป่าเขาวังพา	หาดใหญ่ คลอง หอยโข่ง	๑๓๗,๕๐๐	๘,๘๗๖	๑๒๘,๖๒๔	
๓๐	ป่าควนเขาวัง ป่าคลองต่อ และป่าเทือกเขาแก้ว	หาดใหญ่ รัตภูมิ	๓๐,๘๗๗	๓,๑๐๕	๒๗,๗๗๒	
๓๑	ป่าควนเหรัง ป่าควนหนองหี และป่าควนหัว แหวน	รัตภูมิ	๖,๒๖๒	๔,๑๕๐	๒,๑๑๒	
๓๒	ป่าควนหินผุดและป่ายอดเขาแก้ว	รัตภูมิ	๕๒,๕๑๒	๕,๓๐๐	๔๗,๒๑๒	
๓๓	ป่าเทือกเขาแก้ว ป่าคลองเขาล่อน และป่า คลองปอม	รัตภูมิ	๑๑,๕๖๒	๙,๙๐๐	๑,๖๖๒	
๓๔	ป่านาทุ่งเปราะและป่าควนดินสอ	รัตภูมิ	๘,๙๒๕	๘,๙๒๕	-	
๓๕	ป่าแม่พรุ ป่าเทือกเขาไฟไหม้ และป่าคลองแก้ว	รัตภูมิ	๔๖,๘๐๐	๑๘,๑๓๙	๒๘,๖๖๑	
๓๖	ป่าควนทับช้าง	รัตภูมิ	๕๖,๘๗๕	๓๓,๙๐๐	๒๒,๙๗๕	
๓๗	ป่าทุ่งเคี่ยม	รัตภูมิ	๕,๙๓๗	๖,๒๐๐	-	เนื้อที่ปฏิรูป ที่ดินมากกว่า เนื้อที่ป่า
๓๘	ป่าควนอ้ายใต้ และป่าควนนุ้ย	ควนเนียง	๓,๑๗๕	๓,๒๓๘	-	เนื้อที่ปฏิรูปที่ดิน มากกว่าเนื้อที่ป่า
๓๙	ป่าควนเสียบ	รัตภูมิ ควนเนียง	๔,๕๑๒.๕๐	๓,๓๕๔	๑,๑๕๘.๕๐	
๔๐	ป่าทุ่งบางนกออก	ควนเนียง	๖,๒๕๐	-	๖,๒๕๐	
๔๑	ป่าทุ่งแพร	ควนเนียง	๔,๗๖๒	-	๔,๗๖๒	
	รวม		๑,๒๕๗,๖๖๙	๒๒๔,๖๗๓	๑,๐๓๔,๑๗๙	

ตารางที่ ๕ ป่าอนุรักษ์ในท้องที่จังหวัดสงขลา

ลำดับที่	ชื่อป่าอนุรักษ์/ที่ตั้งอยู่ในเขตจังหวัด	พื้นที่ในเขตจังหวัดสงขลา	
		ท้องที่อำเภอ	เนื้อที่ (ไร่)
๑	อุทยานแห่งชาติเขาน้ำค้าง/สงขลา	สะเดา นาทวี	๑๓๗,๘๐๒.๕๒๓
๒	อุทยานแห่งชาติน้ำตกทรายขาว/สงขลา ปัตตานี ยะลา	สะบ้าย้อย	๑๙,๓๐๙.๐๐๑
๓	อุทยานแห่งชาติสันกาลาคีรี (พื้นที่เตรียมการจัดตั้ง)/สงขลา	สะบ้าย้อย	๑๓๘,๓๒๕.๗๑๑
๔	วนอุทยานควนเขาวัง/สงขลา	หาดใหญ่	๒,๐๙๓.๑๔๓
๕	เขตรักษาพันธุ์สัตว์ป่าเขาบรรทัด/สงขลา พัทลุง ตรัง สตูล	รัตภูมิ	๕๙,๐๓๐.๔๓๖
๖	เขตรักษาพันธุ์สัตว์ป่าโตนงาช้าง/สงขลา สตูล	รัตภูมิ หาดใหญ่	๘๗,๙๖๗.๑๒๕
๗	เขตห้ามล่าสัตว์ป่าทะเลน้อย/สงขลา พัทลุง นครศรีธรรมราช	ระโนด	๓๕,๒๙๐.๕๑๕
๘	เขตห้ามล่าสัตว์ป่าทะเลสาบสงขลา/สงขลา พัทลุง	สทิงพระ กระแสสินธุ์	๘๓,๑๗๑.๒๒๗
๙	เขตห้ามล่าสัตว์ป่าทะเลหลวง/สงขลา พัทลุง	ระโนด กระแสสินธุ์	๑๖๙.๑๔๕.๓๓๓
๑๐	เขตห้ามล่าสัตว์ป่าเขาปะช้าง-แหลมขาม/สงขลา	จะนะ เทพา	๑๑๔,๔๙๕.๖๒๔
๑๑	เขตห้ามล่าสัตว์ป่าเขาพระ/สงขลา	นาหม่อม หาดใหญ่ จะนะ	๖๒,๘๕๗.๕๙๑
๑๒	เขตห้ามล่าสัตว์ป่าป่ากราด/สงขลา	นาทวี	๒,๕๖๖.๒๔๐
รวมพื้นที่ป่าอนุรักษ์ จำนวน ๑๒ แห่ง			๙๑๒,๐๕๔.๔๔๙

ที่มา : สำนักบริหารพื้นที่อนุรักษ์ที่ ๖

ในปี ๒๕๕๕ พบว่าในพื้นที่จังหวัดสงขลายังมีการบุกรุกทำลายทรัพยากรป่าไม้ ซึ่งพนักงานเจ้าหน้าที่ได้ตรวจยึดจับกุมและดำเนินการตามกฎหมาย จำนวน ๑๖๒ คดี ผู้ต้องหา จำนวน ๔๐ คน โดยแยกเป็นคดีต่างๆ ได้ดังนี้

๑. คดีบุกรุกแผ้วถางป่า ๑๔๔ คดี พื้นที่ป่าถูกบุกรุกแผ้วถาง เนื้อที่ ๑,๕๙๖ ไร่ ๒ งาน ๑ ตารางวา ไม้ของกลางที่ตรวจยึดในพื้นที่ป่าที่ถูกแผ้วถาง ๕๙๙ ต้น/ท่อน ปริมาตร ๒,๐๙๙.๙๗ ลูกบาศก์เมตร

๒. คดีลักลอบตัดไม้แปรรูปไม้ ๑๗ คดี ตรวจยึดไม้ของกลาง ไม้ท่อน ๒๔ ท่อน ปริมาตร ๑๙.๙๗ ลูกบาศก์เมตร และไม้แปรรูป ๑,๒๐๗ แผ่น ปริมาตร ๑๒.๙๕ ลูกบาศก์เมตร

๓. คดีเกี่ยวกับสัตว์ป่า ๑ คดี ของกลางสัตว์ป่า นิ่ม ๒ ตัว

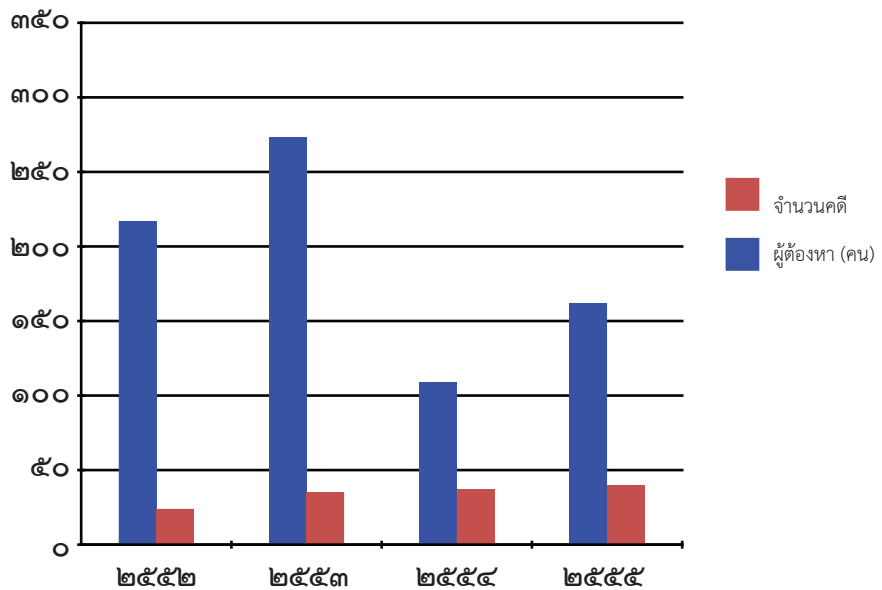
เมื่อเปรียบเทียบข้อมูลคดีเกี่ยวกับทรัพยากรป่าไม้ จะเห็นว่ามีการกระทำผิดเกี่ยวกับคดีป่าไม้ในสัดส่วนที่เพิ่มมากขึ้น ทั้งจำนวนคดีที่เกิดขึ้นและผู้มีส่วนเกี่ยวข้อง โดยเปรียบเทียบข้อมูลคดีเกี่ยวกับทรัพยากรป่าไม้ปี ๒๕๕๔ ซึ่งมีคดีเกิดขึ้น ๑๐๙ คดี



ตารางที่ ๖ สถิติข้อมูลการบุกรุกทำลายทรัพยากรป่าไม้ในท้องที่จังหวัดสงขลา ปี พ.ศ.๒๕๕๒ - พ.ศ.๒๕๕๕

ปี พ.ศ.	จำนวนคดี	ผู้ต้องหา (คน)	คดีบุกรุกแผ้วถางป่า				คดีลักลอบตัดไม้แปรรูปไม้				คดีของป่าหวงห้าม		คดีเกี่ยวกับสัตว์ป่า	
			จำนวนคดี	พื้นที่ถูกบุกรุก (ไร่)	ไม้ของกลาง		จำนวนคดี	ไม้ของกลาง		จำนวนคดี	จำนวนของป่า	จำนวนคดี	จำนวนสัตว์ป่า	
					จำนวน	ปริมาตร (ม. ^๓)		จำนวน	ปริมาตร (ม. ^๓)					
๒๕๕๒	๒๑๗	๒๔	๑๙๔	๒,๗๖๑-๒-๒๔	ไม้ท่อน ๑๙๐ ต้น/ท่อน	๓๑๔.๒๐	๒๒	ไม้ท่อน ๕๓ ท่อน ไม้แปรรูป ๗๗๓ แผ่น	๘๓.๙๗ ๑๔.๐๐	๑	ขึ้นไม้ กฤษณา ๑๑ กก.	-	-	
๒๕๕๓	๒๗๓	๓๕	๒๔๐	๑,๕๖๓-๐-๙๒	ไม้ท่อน ๑๔๙ ต้น/ท่อน ไม้แปรรูป ๑๐๑ แผ่น	๙๗.๗๑ ๑.๖๒	๒๙	ไม้ท่อน ๑๒๖ ท่อน ไม้แปรรูป ๘๗๖ แผ่น	๑๒๗.๔๑ ๑๗.๑๙	๒	ขึ้นไม้ กฤษณา ๑๑.๕๐ กก.	๒	ตุ๊กแก ๒๐๐ ตัว บ้าง ๑ ตัว	
๒๕๕๔	๑๐๙	๓๗	๘๓	๘๕๓-๒-๒๑	ไม้ท่อน ๑๗๗ ต้น/ท่อน	๒๑๕.๒๖	๒๔	ไม้ท่อน ๑๔๓ ท่อน ไม้แปรรูป ๕๓๖ แผ่น	๒๒๗.๔๘ ๒๙.๘๖	๑	ขึ้นไม้ กฤษณา ๔๕ กก.	๑	หมูป่า ๕๐ กก. อีเก้ง ๒๐ กก.	
๒๕๕๕	๑๖๒	๔๐	๑๔๔	๑,๕๙๖-๒-๐๑	ไม้ท่อน ๕๙๙ ต้น/ท่อน	๒,๐๙๙.๙๗	๑๗	ไม้ท่อน ๒๔ ท่อน ไม้แปรรูป ๑,๒๐๗	๑๙.๙๗ ๑๒.๙๕	-	-	๑	นົມ ๒ ตัว	

สถิติข้อมูลการบุกรุกทำลายทรัพยากรป่าไม้ในท้องที่จังหวัดสงขลา ปี พ.ศ.๒๕๕๒-พ.ศ.๒๕๕๕

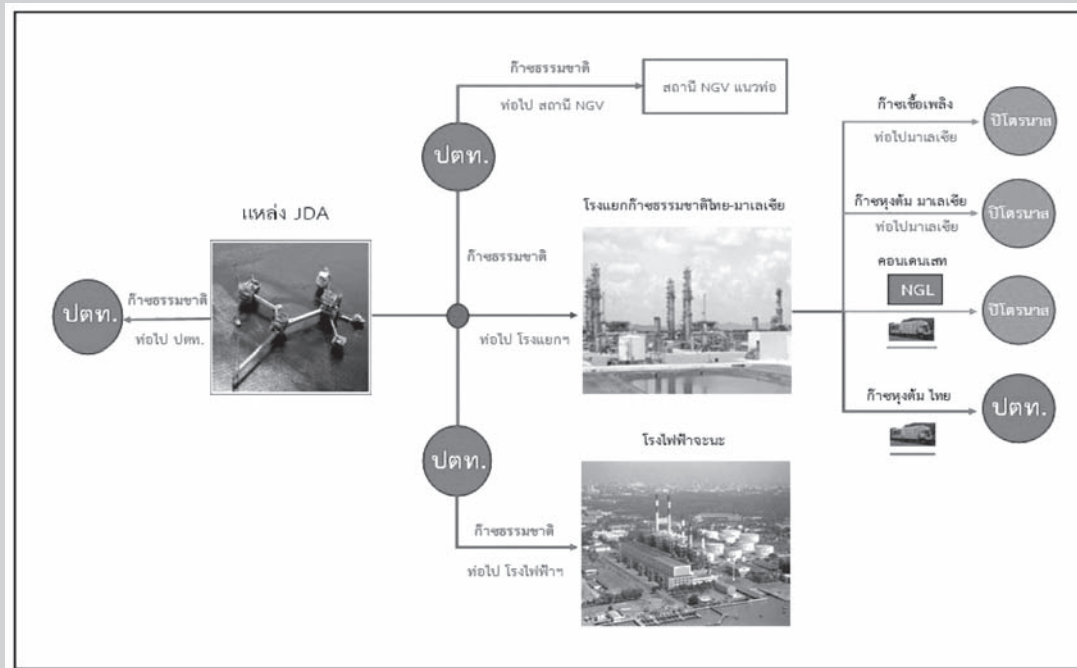


ที่มา: ทรัพยากรธรรมชาติและสิ่งแวดล้อมจังหวัดสงขลา

๔. ทรัพยากรพลังงาน

๔.๑ แหล่งก๊าซธรรมชาติ ได้แก่

- พื้นที่พัฒนาร่วมไทย-มาเลเซีย (JDA) เป็นพื้นที่ทับซ้อนของประเทศไทยและประเทศมาเลเซีย บริเวณอ่าวไทยตอนล่าง ห่างจากจังหวัดสงขลาประมาณ ๒๖๐ กิโลเมตร สามารถผลิตก๊าซได้วันละ ๘๕๐ ล้านลูกบาศก์ฟุต/วัน ก๊าซธรรมชาติที่ได้จากพื้นที่พัฒนาร่วมไทย-มาเลเซีย (JDA) มีการนำไปใช้ประโยชน์ ๔ ส่วน ดังนี้ ๑) นำไปใช้ประโยชน์ในพื้นที่จังหวัดระยอง ๒) นำไปใช้ในสถานี NGV ๓) เป็นแหล่งผลิตพลังงานไฟฟ้า ณ โรงไฟฟ้าจะนะ และ ๔) นำไปผ่านกระบวนการแยกก๊าซธรรมชาติ ณ โรงแยกก๊าซธรรมชาติ ไทย-มาเลเซีย อำเภोजะนะ โดยผลผลิตที่ได้นำไปผลิตก๊าซเชื้อเพลิง ก๊าซหุงต้ม และ NGL ส่งไปยังประเทศมาเลเซีย และในประเทศไทย



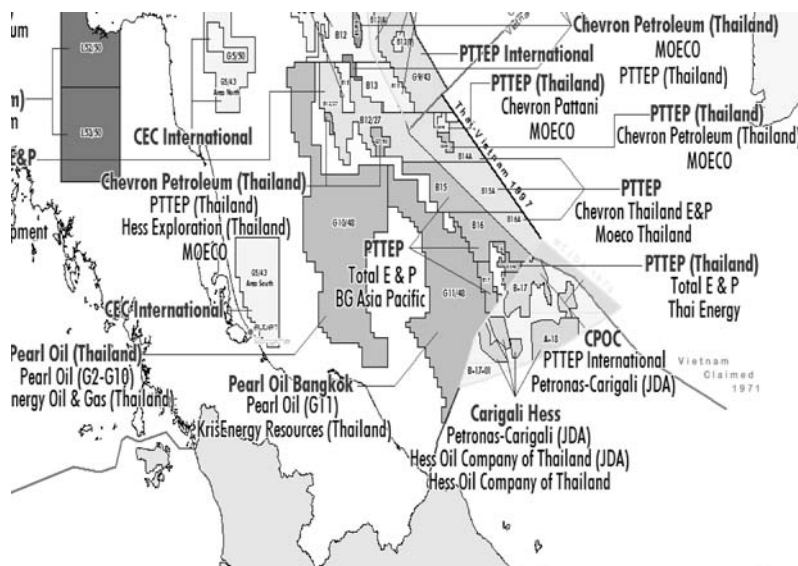
แหล่งก๊าซธรรมชาติ

- แหล่งผลิตก๊าซบงกช เป็นแหล่งผลิตก๊าซแห่งแรกของประเทศไทยที่มีปริมาณก๊าซสำรองมากที่สุดของประเทศ ตั้งอยู่ในทะเลอ่าวไทย ห่างจากชายฝั่งจังหวัดสงขลาไปทางทิศตะวันออกเฉียงเหนือประมาณ ๒๐๓ กิโลเมตร ดำเนินการโดยบริษัท ปตท.สำรวจและผลิตปิโตรเลียม จำกัด (มหาชน) ผลิตก๊าซธรรมชาติได้ประมาณ ๓๒๐ ล้านลูกบาศก์ฟุต/วัน

๔.๒ แหล่งน้ำมันดิบ ได้แก่

- แหล่งปิโตรเลียมแหล่งสงขลา พื้นที่แปลงสัมปทานปิโตรเลียมหมายเลข G๕/๔๓ บริเวณอ่าวไทย ขนาด ๘,๕๓๖ ตารางกิโลเมตร ห่างจากฝั่งจังหวัดสงขลาที่ใกล้ที่สุดประมาณ ๓๐ กิโลเมตร ดำเนินการโดยบริษัท Cec international (Thailand) จำกัด

- แหล่งปิโตรเลียมนงเยาว์ พื้นที่แปลงสัมปทานปิโตรเลียมหมายเลข G ๑๑/๔๘ บริเวณอ่าวไทยตอนใต้ ห่างจากจังหวัดสงขลาไปทางทิศตะวันออกเฉียงเหนือประมาณ ๑๖๒ กิโลเมตร ดำเนินการโดยบริษัท Pearl oil Bangkok



๔.๓ แหล่งถ่านหินสะอาดย่อย ปริมาณสำรองทางธรณีวิทยา ๕๙๔ (ล้านตัน) มากเป็นอันดับ ๒ ของประเทศ มีปริมาณสำรองที่คุ้มค่าทางเศรษฐศาสตร์ ๘๓ (ล้านตัน) อยู่ในบริเวณอำเภอสะบ้าย้อย จังหวัดสงขลา สามารถผลิตไฟฟ้าได้ประมาณ ๒x๓๐๐ mw ระยะเวลาดำเนินการ ๒๕ ปี ดำเนินการโดยโครงการแผนพัฒนาเหมืองสะบ้าย้อย การไฟฟ้าฝ่ายผลิตแห่งประเทศไทย



พลังงานทดแทน

๑) ด้านชีวมวล (ไม้ยางพารา) : จากผลการศึกษาการใช้ไม้ยางพาราในภาคอุตสาหกรรมในจังหวัดสงขลา โดยมหาวิทยาลัยสงขลานครินทร์ (ม.อ.หาดใหญ่) พบว่าปริมาณไม้ยางพารามีการนำมาใช้ประโยชน์ทั้งด้านการผลิตและเชื้อเพลิงอย่างเต็มที่แล้ว

สภาพปัญหาที่พบ คือ ความไม่แน่นอนในเรื่องราคา การรวบรวมวัตถุดิบ และการขนส่ง

ด้านชีวภาพ (มูลสัตว์): ข้อมูลการประเมินศักยภาพพลังงานจากมูลสัตว์ในจังหวัดสงขลา ปี พ.ศ.๒๕๕๑ จากมูลโค กระบือ สุกร ไก่ และเป็ด มาผลิตเป็นก๊าซชีวภาพ จะผลิตก๊าซชีวภาพได้ไม่น้อยกว่า ๖ ล้าน ลบ.ม./ปี คิดเป็นค่าพลังงานได้ไม่น้อยกว่า ๓ ktoe/ปี โดยมูลโค และมูลสุกร มีปริมาณและศักยภาพมากกว่ามูลสัตว์ชนิดอื่น

สภาพปัญหาที่พบ คือ ปัญหาการรวบรวมวัตถุดิบ

๒) พลังงานน้ำ : จากข้อมูลการสำรวจของคณะวิศวกรรมศาสตร์ มหาวิทยาลัยสงขลานครินทร์ พบว่าจังหวัดสงขลา มีน้ำตกที่สามารถผลิตพลังงานไฟฟ้าได้ จำนวน ๒ แห่ง คือ น้ำตกโตนงาช้าง อำเภอหาดใหญ่ มีศักยภาพผลิตไฟฟ้าได้ประมาณ ๖๓๓,๐๐๐ kWh/ปี และน้ำตกเขาพระ (โตนหน้าผี) อำเภอรัตนภูมิ มีศักยภาพผลิตไฟฟ้าได้ประมาณ ๑,๔๐๐,๐๐๐ kWh / ปี

สภาพปัญหาที่พบ คือ ปัญหาพื้นที่ป่าอนุรักษ์และกฎหมายที่เกี่ยวข้อง

๓) พลังงานลม : จังหวัดสงขลา มีศักยภาพพลังงานจากลมเฉลี่ยตลอดปี อยู่ที่ระดับมากกว่า Power Class ๓ หรือมีความเร็วลมเฉลี่ยทั้งปี เกินกว่า ๖ เมตร/วินาที ที่ระดับความสูง ๓๐ เมตร ในพื้นที่ ๘ อำเภอที่มีพื้นที่ติดริมฝั่งทะเลอ่าวไทย และริมฝั่งทะเลสาบสงขลา ได้แก่ อำเภอเมืองสงขลา อำเภอสิงหนคร อำเภอสทิงพระ อำเภอระโนด อำเภอกระแสดินรุ้ง อำเภอควนเนียง อำเภอบางกล่ำ และอำเภอจะนะ ซึ่งสามารถพัฒนากังหันลมขนาดใหญ่ หากดำเนินการติดตั้งได้ ๑๐ ตัว ตัวละ ๑.๕ MW จะผลิตไฟฟ้าได้ประมาณ ๑๕ ล้านหน่วย /ปี คิดเป็นจำนวนเงินประมาณ ๔๕ ล้านบาท/ปี

สภาพปัญหาที่พบ คือ การใช้เทคโนโลยีที่นำเข้ามาจากต่างประเทศทำให้ต้นทุนสูงและคืนทุนช้า

๔) พลังงานแสงอาทิตย์ : พื้นที่จังหวัดสงขลา มีค่าความเข้มของแสงอาทิตย์โดยเฉลี่ยอยู่ที่ ๑๘.๒๔ MJ/sq.m. Day ซึ่งต่อพื้นที่ ๑ ไร่ สามารถผลิตไฟฟ้าได้ประมาณ ๑,๐๐๐,๐๐๐ kWh / ปี

สภาพปัญหาที่พบ คือ การใช้เทคโนโลยีที่นำเข้ามาจากต่างประเทศทำให้ต้นทุนสูง คืนทุนช้า และปัจจุบันรัฐหยุดการสนับสนุนส่วนเพิ่ม (ADDER)

๕) พลังงานจากขยะ : ข้อมูลการประเมินศักยภาพพลังงานจากขยะในจังหวัดสงขลา ปีพ.ศ. ๒๕๕๑ พบว่าถ้านำมาผลิตก๊าซชีวภาพ สามารถผลิตได้ไม่น้อยกว่า ๒๖ ล้าน ลบ.ม./ปี คิดเป็นค่าพลังงานได้ไม่น้อยกว่า ๑๒ ktoe/ปี

สภาพปัญหาที่พบ คือ ปัญหาการบริหารจัดการขยะมากกว่าปัญหาด้านเทคโนโลยี

๖) พลังงานจากน้ำเสีย : โรงงานอุตสาหกรรมในจังหวัดสงขลาได้พัฒนาระบบบำบัดน้ำเสีย นำมาใช้เป็นก๊าซชีวภาพเป็นเชื้อเพลิงในกระบวนการผลิต เช่น โรงงานฉลองอุตสาหกรรมน้ำยาง โรงงานโซติวัฒน์อุตสาหกรรม โรงงานทรอปิคอลแคนนิง โรงงานสงขลาแคนนิง

๗) ด้านไบโอดีเซล : มหาวิทยาลัยสงขลานครินทร์ วิทยาเขตหาดใหญ่ได้ผลิตน้ำมันไบโอดีเซลในลักษณะการทำวิจัยและพัฒนา โดยผลิตจากจากน้ำมันใช้แล้ว ประมาณ ๑,๐๐๐ ลิตร/วัน

ที่มา: สำนักงานพลังงานจังหวัดสงขลา



ส่วนที่ ๓

การปกครอง การเมือง
และการรักษาความสงบเรียบร้อย





๓.๑ การปกครอง

จังหวัดสงขลา มีรูปแบบการปกครองและการบริหารราชการแผ่นดิน ๓ รูปแบบ คือ

๑. การบริหารราชการส่วนกลาง ประกอบด้วยส่วนราชการสังกัดส่วนกลาง ซึ่งมาตั้งหน่วยงานในพื้นที่จังหวัด จำนวน ๒๒๑ ส่วนราชการ และหน่วยงานอิสระ จำนวน ๔ ส่วนราชการ

๒. การบริหารราชการส่วนภูมิภาค จัดรูปแบบการปกครองและการบริหารราชการ ออกเป็น ๒ ระดับ คือ

- ระดับจังหวัด ประกอบด้วยส่วนราชการประจำจังหวัด จำนวน ๓๔ ส่วนราชการ

- ระดับอำเภอ ประกอบด้วย ๑๖ อำเภอ ๑๒๗ ตำบล ๑,๐๒๓ หมู่บ้าน

๓. การบริหารราชการส่วนท้องถิ่น จำนวน ๑๔๑ แห่ง ประกอบด้วย

- องค์การบริหารส่วนจังหวัด ๑ แห่ง

- เทศบาล จำนวน ๔๗ แห่ง แยกเป็น

เทศบาลนคร จำนวน ๒ แห่ง คือ (๑) เทศบาลนครสงขลา (๒) เทศบาลนครหาดใหญ่

เทศบาลเมือง จำนวน ๑๑ แห่ง คือ (๑) เทศบาลเมืองคอหงส์ (๒) เทศบาลเมืองบ้านพรุ (๓) เทศบาลเมืองควนลัง (๔) เทศบาลเมืองปาดังเบซาร์ (๕) เทศบาลเมืองคลองแห (๖) เทศบาลเมืองสะเดา (๗) เทศบาลเมืองสิงหนคร (๘) เทศบาลเมืองเขารูปช้าง (๙) เทศบาลเมืองกำแพงเพชร (๑๐) เทศบาลเมืองทุ่งตำเสา (๑๑) เทศบาลเมืองม่วงงาม

เทศบาลตำบล จำนวน ๓๔ แห่ง คือ (๑) เทศบาลตำบลพะตง (๒) เทศบาลตำบลกำแพงเพชร (๓) เทศบาลตำบลจะนะ (๔) เทศบาลตำบลควนเนียง (๕) เทศบาลตำบลระโนด (๖) เทศบาลตำบลพะวง (๗) เทศบาลตำบลคลองแงะ (๘) เทศบาลตำบลน้ำน้อย (๙) เทศบาลตำบลเทพา (๑๐) เทศบาลตำบลนาทวี (๑๑) เทศบาลตำบลบ่อตรุ (๑๒) เทศบาลตำบลปริก (๑๓) เทศบาลตำบลสำนักขาม (๑๔) เทศบาลตำบลท่าช้าง (๑๕) เทศบาลตำบลบ้านไร่ (๑๖) เทศบาลตำบลนาสีทอง (๑๗) เทศบาลตำบลสทิงพระ (๑๘) เทศบาลตำบลลำไพล (๑๙) เทศบาลตำบลโคกม่วง (๒๐) เทศบาลตำบลบ้านหาร (๒๑) เทศบาลตำบลคูเต่า (๒๒) เทศบาลตำบลสะบ้าย้อย (๒๓) เทศบาลตำบลเกาะแต้ว (๒๔) เทศบาลตำบลกระแสดินธุ์ (๒๕) เทศบาลตำบลทุ่งลาน (๒๖) เทศบาลตำบลชะแล้ (๒๗) เทศบาลตำบลเชิงแส (๒๘) เทศบาลตำบลบ้านนา (๒๙) เทศบาลตำบลบางเหรียง (๓๐) เทศบาลตำบลนาทวี (๓๑) เทศบาลตำบลปากแตระ (๓๒) เทศบาลตำบลคูหาใต้ (๓๓) เทศบาลตำบลปาดัง (๓๔) เทศบาลตำบลนาทับ

- องค์การบริหารส่วนตำบล จำนวน ๙๓ แห่ง

๓.๒ การเมือง

จังหวัดสงขลา มีเขตการเลือกตั้งสมาชิกสภาผู้แทนราษฎร (สส.) และสมาชิกวุฒิสภา (สว.) ๘ เขตการเลือกตั้ง จากจำนวนประชากรของจังหวัดสงขลา มีจำนวนสมาชิกสภาผู้แทนราษฎรทั้งสิ้น ๘ คน โดยในปี พ.ศ. ๒๕๕๔ มีการเลือกตั้งสมาชิกสภาผู้แทนราษฎร (สส.) แบบแบ่งเขตการเลือกตั้ง จังหวัดสงขลาเป็นการเลือกตั้งทั่วไป พ.ศ. ๒๕๕๔ ดังนี้

- จำนวนผู้มีสิทธิเลือกตั้ง ๙๖๔,๙๒๕ คน
- จำนวนผู้มีมาใช้สิทธิ ๗๔๖,๒๕๕ คน (ร้อยละ ๗๙.๓๔)
- จำนวนบัตรดี ๖๓๖,๖๖๔ บัตร (ร้อยละ ๘๕.๓๑)

- จำนวนบัตรเสีย ๖๒,๕๔๓ บัตร (ร้อยละ ๘.๓๘)
- จำนวนบัตรไม่ลงคะแนน ๔๗,๐๔๘ คน (ร้อยละ ๖.๓)

สมาชิกสภาผู้แทนราษฎร

- เขตเลือกตั้งที่ ๑ นายเจือ ราชสีห์
- เขตเลือกตั้งที่ ๒ นายภริพล ลาภาโรจน์กิจ
- เขตเลือกตั้งที่ ๓ นายวิรัตน์ กัลยาศิริ
- เขตเลือกตั้งที่ ๔ นายชัยวุฒิ ผ่องแผ้ว
- เขตเลือกตั้งที่ ๕ นายประพร เอกอรุ
- เขตเลือกตั้งที่ ๖ นายถาวร เสนเนียม
- เขตเลือกตั้งที่ ๗ นายศิริโชค โสภา
- เขตเลือกตั้งที่ ๘ พล.ต.ต. สุรินทร์ ปาลาเร่

จังหวัดสงขลา มีผลคะแนนการเลือกตั้งสมาชิกวุฒิสภา ดังนี้

- จำนวนผู้มีสิทธิเลือกตั้ง ๙๒๔,๒๓๘ คน
- จำนวนผู้มีมาใช้สิทธิ ๕๕๒,๔๔๕ คน (ร้อยละ ๕๙.๗๗)
- จำนวนบัตรเสีย ๑๙,๗๔๕ บัตร (ร้อยละ ๓.๕๗)
- จำนวนบัตรไม่ลงคะแนน ๔๘,๔๔๔ คน (ร้อยละ ๘.๗๘)

สมาชิกวุฒิสภาจังหวัดสงขลา

จำนวน ๑ ราย คือ นายประเสริฐ ชิตพงศ์

คณะกรรมการเลือกตั้งประจำจังหวัดสงขลา มีจำนวน ๕ คน ดังนี้

๑. นายอนันต์ มั่นสวนิช เป็นประธานกรรมการการเลือกตั้ง
๒. นายดำรง เศวตพรหม
๓. นายประสิทธิ์ วิสุทธ์จินดาภรณ์
๔. พันตำรวจโทประเสริฐ เหล่าตระกูล
๕. นายสธน เสนาสวัสดิ์

๓.๓ การศึกษาความสงบเรียบร้อย

๓.๓.๑ สถิติคดีอาญา ๕ กลุ่ม เปรียบเทียบ ปี ๒๕๕๔-๒๕๕๕

ประเภทความผิด	ม.ค.๕๔- ๖.ค.๕๔		ม.ค. ๕๕ -๖.ค. ๕๕		เปรียบเทียบรับแจ้ง		จับ %	อัตราคดี ต่อแสน	ปราบปราม	
	รับแจ้ง	จับ	รับแจ้ง	จับ	+เพิ่ม/-ลด	%			เป้าหมาย %	ผลการ ปฏิบัติ
๑. คดีอุกฉกรรจ์สะเทือนขวัญ	๒๒๘	๑๒๔	๑๗๙	๘๗	-๔๙	-๒๑	๔๘.๖๐	๙.๓๑	๕๑.๗๕	๔๘.๖๐
๑.๑ ข่มขืนผู้อื่นโดยเจตนา	๑๗๔	๘๔	๑๔๙	๖๔	-๒๕	-๑๔.๓๗				ไม่บรรลุ
๑.๒ ปล้นทรัพย์	๑๑	๑๐	๑๐	๙	-๑	-๙.๐๙				
๑.๓ ชิงทรัพย์ (รวม)	๓๘	๒๙	๑๘	๑๒	-๒๐	-๕๒.๖๓				
๑.๔ ลักพาเรียกค่าไถ่	๐	๐	๒	๒	๒	๐.๐๐				
๑.๕ วางเพลิง	๕	๑	๐	๐	-๕	-๑๐๐				
๒. คดีชีวิต ร่างกาย และเพศ	๗๒๙	๔๓๑	๖๕๗	๓๑๔	-๗๒	-๙.๘๘	๔๗.๗๙	๓๔.๑๘	๕๗.๓๕	๔๗.๗๙
๒.๑ ข่มขืนผู้อื่นโดยเจตนา	๑๗๔	๘๔	๑๔๙	๖๔	-๒๕	-๑๔.๓๗				ไม่บรรลุ
๒.๒ ข่มขืนผู้อื่นโดยไม่เจตนา	๑๒	๗	๑๑	๗	-๑	-๘.๓๓				
๒.๓ ทำให้ตายโดยประมาท	๕	๕	๖	๓	๑	๒๐.๐๐				
๒.๔ พยายามฆ่า	๒๑๑	๑๑๐	๑๙๒	๗๙	-๑๙	-๙.๙๐				
๒.๕ ทำร้ายร่างกาย	๒๕๑	๑๗๑	๒๒๕	๑๓๓	-๒๖	-๑๐.๓๖				
๒.๖ ข่มขืนกระทำชำเรา	๗๖	๕๔	๗๔	๒๘	-๒	-๒.๖๓				
๓. คดีประทุษร้ายต่อทรัพย์	๒,๐๗๒	๗๔๘	๑,๘๓๓	๖๗๕	-๒๓๙	-๑๑.๕๓	๓๖.๘๒	๙๕.๓๖	๓๖.๑๒	๓๖.๘๒
๓.๑ ลักทรัพย์	๑,๘๓๙	๖๑๗	๑,๖๒๑	๕๕๕	-๒๑๘	-๑๑.๘๕				ไม่บรรลุ
๓.๒ ชิงทรัพย์	๙๒	๕๓	๘๔	๔๙	-๘	-๘.๗๐				
๓.๓ ริดเอาทรัพย์	๐	๐	๐	๐	๐	๐.๐๐				
๓.๔ กรรโชกทรัพย์	๑๒	๖	๑๐	๖	-๒	-๑๖.๖๗				
๓.๕ ชิงทรัพย์										
- บาดเจ็บ	๔	๒	๗	๔	๓	๗๕.๐๐				
- ไม่บาดเจ็บ	๓๔	๒๗	๑๑	๘	-๒๓	-๖๗.๖๕				
๓.๖ ปล้นทรัพย์	๑๑	๑๐	๑๐	๙	-๑	-๙.๐๙				
๓.๗ รับของโจร	๑	๑	๗	๗	๖	๖	๐	๐		
๓.๘ ทำให้เสียทรัพย์	๗๙	๓๒	๘๓	๔๗	๔	๕.๐๖				

ข้อมูลผลการดำเนินงานของสำนักงานคุ้มครองประมงจังหวัดสงขลา

สถิติ/ปริมาณคดี

ภารกิจ	ผลการดำเนินงาน (ราย)												รวม
	ม.ค.	ก.พ.	มี.ค.	เม.ย.	พ.ค.	มิ.ย.	ก.ค.	ส.ค.	ก.ย.	ต.ค.	พ.ย.	ธ.ค.	
สืบเสาะและพินิจ ตามมาตรา ๕๖	๑๓๔	๑๒๗	๙๓	๙๓	๑๑๑	๑๒๓	๑๒๒	๑๐๑	๑๖๔	๑๔๖	๑๕๙	๕๕	๑,๔๒๗
สืบเสาะข้อเท็จจริง พักการลงโทษ	๖๗	๓๘	๓๒	๕๐	๗	๓๔	๑๖	-	-	๓๓	๑๑๓	๒	๓๙๒
สืบเสาะข้อเท็จจริง ลดวันต้องโทษ	๒๖	๕๖	๘๑	๑๓๔	๓๘	๙	๘	-	๒๐	๓๔	๖๒	๑๑๐	๕๗๘
สอดส่องตามมาตรา ๕๖	๒๔๔	๒๓๕	๒๒๖	๑๘๒	๒๑๖	๓๐๖	๒๘๖	๓๕๖	๓๗๓	๒๙๕	๓๕๕	๒๕๐	๓,๓๒๔
สอดส่องเด็กและเยาวชน	๓๓	๔๘	๕๐	๕๓	๑๐	๑๒	๑๓	๖๒	๓๙	๔๕	๗๘	๓๐	๔๗๓
สอดส่องพักการลงโทษ	๓	๓	-	-	-	-	-	๑๒	๒	๕	๓	๑	๒๙
สอดส่องลดวันต้องโทษ	๒	๖	๑๗	๒๑	๔๖	๓๔	๔๖	๒๕	๑	๖	๒๓	๑๔	๒๔๑
ตรวจพิสูจน์	๑๓๘	๑๗๙	๑๕๒	๑๒๔	๓๑๑	๒๙๖	๒๗๐	๒๙๙	๒๓๕	๔๑๓	๓๕๓	๒๖๘	๓,๐๓๘
ฟื้นฟูสมรรถภาพผู้ติดยาเสพติด	๑๖๐	๑๔๑	๒๐๗	๑๓๑	๑๕๒	๒๗๗	๒๒๐	๒๙๗	๒๓๕	๒๔๑	๓๑๕	๓๑๘	๒,๖๙๔

งานสงเคราะห์ผู้กระทำผิด

ประเภทการสงเคราะห์	ผลการดำเนินงาน	
	ราย	จำนวนเงิน
สงเคราะห์ระหว่างคุมความประพฤติ	๑๗๐	๒๑,๓๒๖
สงเคราะห์ระหว่างฟื้นฟูสมรรถภาพผู้ติดยาเสพติด	๑๐๐	๑๖,๓๔๗
สงเคราะห์ภายหลังปล่อยหรือภายหลังพ้นคุมความประพฤติ	๑๙๘	๕๘,๕๐๘

งานอาสาสมัครคุมประมงและเครือข่ายยุติธรรมชุมชน

กิจกรรม	ผลการดำเนินงาน	
	ครั้ง/คดี	ราย
การประชุมสามัญประจำปี	๑	๑๗๙
การประชุมอาสาสมัครคุมประมงอำเภอต่าง ๆ	๑๕	๑๘๑
รับรายงานตัวผู้ถูกคุมความประพฤติที่ศูนย์ประสานงานอาสาสมัครคุมประมง	๕๒	๑,๒๖๑
การส่งคดีให้อาสาสมัครคุมประมง	๑๕๙	๙๑
การพัฒนาศักยภาพเครือข่ายยุติธรรมชุมชน (อบรมเครือข่ายเป็น อ.ส.ค.)	๑	๕๓

กิจกรรมการแก้ไขฟื้นฟูผู้กระทำผิด

กิจกรรม	ผลการดำเนินงาน	
	ครั้ง	ราย
กิจกรรมการทำงานบริการสังคมแบบกลุ่ม	๖	๕๓๖
กิจกรรมการอบรมกฎหมายจราจร	๒	๑๖๐
กิจกรรมการอบรมธรรมะ	๓	๓๓๘
กิจกรรมการอบรมพัฒนาคุณภาพชีวิต	๑	๖๖
จัดกิจกรรมอบรมเด็กและเยาวชนและครอบครัวเพื่อป้องกันพฤติกรรมเสี่ยงต่อการกระทำผิดของเด็กและเยาวชนตามโครงการป้องกันอาชญากรรมเชิงรุก	๑	๑๒๘
โครงการพัฒนาทักษะด้านการประกอบอาชีพ สำหรับผู้กระทำผิดฯ	๑	๖๖
กิจกรรมสายใยรักแม่ลูกผูกพันเฉลิมพระเกียรติ ๘๐ พรรษามหาราชินี	๑	๘๒
กิจกรรมป้องกันการเสพยา (โปรแกรมพื้นฐาน)		
- ปฐมนิเทศและบทบาทครอบครัว	๑๐๕	๒,๖๗๐
- รู้จัก เข้าใจตนเอง (ถนนชีวิต)	๒๒	๓๓๕
- เห็นคุณค่าตนเอง การวางแผนชีวิต	๒๒	๓๕๗
- ความรู้เกี่ยวกับยาเสพติด	๑๙	๓๓๑
- ปัจฉิมนิเทศ	๑๔	๒๗๑

ที่มา : สำนักงานคุมประพฤติจังหวัดสงขลา ข้อมูล ณ ธันวาคม ๒๕๕๕

๓.๓.๒) การตรวจเลือกทหารกองเกินเข้ารับราชการทหาร
กองประจำการ

จังหวัดสงขลา ได้กำหนดวันทำการตรวจเลือก ตั้งแต่
วันที่ ๑-๑๑ เมษายนของทุกปี เป็นวันทำการตรวจเลือกทหารกอง
เกินเข้ารับราชการทหารกองประจำการ โดยแบ่งสายการตรวจเลือก
เป็น ๓ คณะ ดังนี้

คณะที่ ๑ รับผิดชอบในพื้นที่ ๕ อำเภอคือ อำเภอ
บางกล่ำ ควนเนียง รัตภูมิ คลองหอยโข่ง และอำเภอหาดใหญ่

คณะที่ ๒ รับผิดชอบในพื้นที่ ๕ อำเภอคือ อำเภอ
กระแสสินธุ์ ระโนด สิงหนคร สทิงพระ และอำเภอเมืองสงขลา

คณะที่ ๓ รับผิดชอบในพื้นที่ ๖ อำเภอคือ อำเภอ
นาหม่อม สะเดา เทพา นาทวี สะบ้าย้อย และอำเภอจะนะ

ในปี ๒๕๕๕ จังหวัดสงขลาได้ออกหมายเรียกทหารกองเกิน
ที่อยู่ในกำหนดเรียกอายุธรรมดา (คนเกิด พ.ศ.๒๕๓๔) จำนวน
๗,๗๔๒ คน และออกหมายเรียกทหารกองเกินอายุอื่น (คนเกิดก่อน
พ.ศ. ๒๕๓๔) จำนวน ๕,๖๘๔ คน เพื่อทำการคัดเลือกเข้ารับ
ราชการทหารกองประจำการ จำนวน ๒,๒๔๐ คน โดยมีทหารกอง
เกินร้องขอเข้ารับราชการทหารกองประจำการในวันทำการตรวจ
เลือก (คนที่สมัครทหาร) จำนวน ๘๕๔ คน คิดเป็นร้อยละ ๓๘.๑๓
ของยอดคนที่ขอเรียกทั้งจังหวัด

ตารางที่ ๗ จำนวนทหารกองเกินที่เรียกเข้าประจำกองปี ๒๕๕๕ แยกเป็นรายอำเภอ

ลำดับ	อำเภอ	ทหารบก		ทหารเรือ				รวม
		ผลัดที่ ๑	ผลัดที่ ๒	ผลัดที่ ๑	ผลัดที่ ๒	ผลัดที่ ๓	ผลัดที่ ๔	
๑.	เมืองสงขลา	๑๓๒	๑๑๖	๑๑	๑๒	๑๒	๑๒	๒๙๕
๒.	สทิงพระ	๕๐	๔๔	๔	๔	๕	๕	๑๑๒
๓.	จะนะ	๙	๙	๗	๗	๗	๘	๔๗
๔.	นาทวี	๖	๖	๕	๕	๔	๔	๓๐
๕.	เทพา	๘	๖	๖	๕	๕	๔	๓๔
๖.	สะบ้าย้อย	๘	๗	๕	๕	๖	๖	๓๗
๗.	ระโนด	๗๖	๖๔	๗	๖	๗	๖	๑๖๖
๘.	กระแสสินธุ์	๑๖	๑๓	๑	๒	๑	๑	๓๔
๙.	รัตภูมิ	๘๒	๗๐	๘	๖	๘	๖	๑๘๐
๑๐.	สะเดา	๑๒๓	๑๐๗	๑๒	๑๑	๑๐	๑๑	๒๗๔
๑๑.	หาดใหญ่	๒๖๗	๒๓๒	๒๔	๒๕	๒๓	๒๒	๕๙๓
๑๒.	นาหม่อม	๒๐	๑๗	๑	๒	๑	๓	๔๔
๑๓.	ควนเนียง	๒๘	๒๔	๓	๒	๓	๒	๖๒
๑๔.	บางกล่ำ	๓๔	๒๙	๓	๓	๓	๓	๗๕
๑๕.	สิงหนคร	๙๒	๗๘	๘	๘	๘	๙	๒๐๓
๑๖.	คลองหอยโข่ง	๒๔	๒๑	๒	๒	๒	๓	๕๔
รวม		๙๗๕	๘๔๓	๑๐๗	๑๐๕	๑๐๕	๑๐๕	๒,๒๔๐

ที่มา : สัสดีจังหวัดสงขลา

๓.๓.๓) ความมั่นคงในพื้นที่จังหวัดสงขลา

จังหวัดสงขลา แบ่งพื้นที่ออกเป็น ๓ มิติพื้นที่ คือ

๑) พื้นที่มิติที่ ๑ เป็นพื้นที่ที่ปรากฏเหตุการณ์อันกระทบต่อความมั่นคงภายในราชอาณาจักร หรือที่เรียกว่าพื้นที่พัฒนาพิเศษเฉพาะกิจ ประกอบด้วยพื้นที่ ๔ อำเภอของจังหวัดสงขลา คือ อำเภอจะนะ เทพา นาทวี และอำเภอสะบ้าย้อย

๒) พื้นที่มิติที่ ๒ เป็นพื้นที่ศูนย์กลางทางธุรกิจ การศึกษา คมนาคม เป็นต้น เป็นพื้นที่ที่มีความอ่อนไหวและสุ่มเสี่ยงต่อการเกิดเหตุร้าย การก่อวินาศกรรม และการกระทำที่รุนแรงที่สร้างความเสียหายมากมายต่อจังหวัด ต่อภาคใต้ และต่อประเทศชาติเป็นส่วนรวม ประกอบด้วยพื้นที่ ๓ อำเภอ คือ อำเภอหาดใหญ่ เมืองสงขลา และอำเภอสะเดา

๓) พื้นที่มิติที่ ๓ เป็นพื้นที่เฝ้าระวังทั่วไปหรือพื้นที่แนวกันชนรอบนอกที่เปรียบเสมือนรั้วที่จะต้องคอยสอดส่องและเฝ้าระวังต่าง ๆ ให้พื้นที่โดยรวมทั่วไปมีความปลอดภัยในชีวิตและทรัพย์สินเป็นที่เชื่อถือของประชาชน ผู้ประกอบการธุรกิจ และนักท่องเที่ยว ประกอบด้วยพื้นที่ ๙ อำเภอคือ อำเภอระโนด สทิงพระ สิงหนคร กระแสสินธุ์ รัตภูมิ ควนเนียง บางกล่ำ นาหม่อม และอำเภอคลองหอยโข่ง

ตั้งแต่ ปี พ.ศ. ๒๕๔๗ เป็นต้นมา จังหวัดสงขลาได้เกิดเหตุการณ์สถานการณ์ความไม่สงบในพื้นที่ ๖ อำเภอ ประกอบด้วย อำเภอจะนะ เทพา นาทวี สะบ้าย้อย เมืองสงขลา และอำเภอหาดใหญ่ จำนวน ๑๖๗ ครั้ง ดังนี้

๑. อำเภอจะนะ	๒๕	ครั้ง
๒. อำเภอเทพา	๕๖	ครั้ง
๓. อำเภอนาทวี	๑	ครั้ง
๔. อำเภอสะบ้าย้อย	๑๐๑	ครั้ง
๕. อำเภอหาดใหญ่	๔	ครั้ง
๖. อำเภอเมืองสงขลา	๒	ครั้ง

จากเหตุการณ์ดังกล่าว ทำให้มีผู้ได้รับผลกระทบ จำนวน ๗๒๘ ราย เหตุการณ์ครั้งล่าสุดเกิดขึ้นในพื้นที่อำเภอหาดใหญ่ บริเวณศูนย์การค้าลิการ์เด็น พลาซ่า หาดใหญ่ เมื่อวันที่ ๓๑ มีนาคม ๒๕๕๕ โดยมีผู้ได้รับผลกระทบ เสียชีวิต บาดเจ็บ และทรัพย์สินเสียหายเป็นจำนวนมาก คือ

๑. ด้านร่างกาย

เสียชีวิต	๓	ราย
บาดเจ็บสาหัส	๑๕	ราย
บาดเจ็บปานกลาง	๒๒	ราย
บาดเจ็บเล็กน้อย	๓๐๐	ราย

๒. ด้านทรัพย์สิน

รถยนต์	๑๕๖	คัน
รถจักรยานยนต์	๕๘	คัน
ร้านค้า	๑๘๗	ราย

ที่มา: ที่ทำการปกครองจังหวัด กลุ่มงานความมั่นคง

๓.๔ การป้องกันและบรรเทาสาธารณภัย

สำนักงานป้องกันและบรรเทาสาธารณภัยจังหวัดสงขลา มีนโยบายการป้องกันและบรรเทาสาธารณภัย ตามมาตรา ๑๑ แห่งพระราชบัญญัติป้องกันและบรรเทาสาธารณภัย พ.ศ. ๒๕๕๐ โดยมีภารกิจในการวางแผน เฝ้าระวัง ป้องกัน เตือนภัย การปฏิบัติการป้องกันและบรรเทาสาธารณภัย ตลอดจนช่วยเหลือสงเคราะห์ผู้ประสบภัย เพื่อให้ชีวิตและทรัพย์สินของประชาชนและรัฐมีความปลอดภัยจากสาธารณภัย

สถิติภัยพิบัติในพื้นที่จังหวัดสงขลา ในปี ๒๕๕๕ มีการเกิดภัยพิบัติ ดังนี้

- อัคคีภัย	เกิดภัย	๑๒๖	ครั้ง
- วาตภัย	เกิดภัย	๕๖	ครั้ง
- อุทกภัย	เกิดภัย	๒๗	ครั้ง
- ก่อการร้าย	เกิดภัย	๒	ครั้ง
- ไฟป่า	เกิดภัย	๗	ครั้ง
- ฝนทิ้งช่วง	เกิดภัย	๓	ครั้ง
- ฟ้าผ่า	เกิดภัย	๒	ครั้ง
- วินาศกรรม	เกิดภัย	๑	ครั้ง
- ศัตรูพืชระบาด	เกิดภัย	๑	ครั้ง

จากการเกิดภัยในพื้นที่จังหวัดสงขลา จังหวัดสงขลาได้ให้ความช่วยเหลือผู้ประสบภัยพิบัติกรณีต่าง ๆ ไปแล้วรวมมูลค่าความช่วยเหลือ ๒๖,๓๐๘,๖๗๓ บาท สำหรับบางกรณีมูลค่าความเสียหายไม่สามารถระบุได้เนื่องจากในรายงานระบุว่ากำลังอยู่ระหว่างประมาณการมูลค่าความเสียหาย

การเตรียมการป้องกันและแก้ไขปัญหายุทธภัย วาดภัย และดินโคลนถล่มจังหวัดสงขลาประจำปี ๒๕๕๕

๑. จัดตั้งศูนย์อำนวยการเฉพาะกิจป้องกันและแก้ไขปัญหายุทธภัย วาดภัย และดินโคลนถล่มจังหวัดสงขลาขึ้น ณ สำนักงานป้องกันและบรรเทาสาธารณภัยจังหวัดสงขลา และสั่งการให้อำเภอและองค์กรปกครองส่วนท้องถิ่นทุกท้องที่จัดตั้งศูนย์อำนวยการเฉพาะกิจฯ เพื่อเตรียมความพร้อมรับสถานการณ์อุทกภัย วาดภัย และดินโคลนถล่ม

๒. ประชุมซักซ้อมแนวทางปฏิบัติเพื่อเตรียมรับสถานการณ์สาธารณภัย ร่วมกับหน่วยงานที่เกี่ยวข้อง และผู้บริหารขององค์กรปกครองส่วนท้องถิ่น โดยเน้นเตรียมความพร้อมก่อนเกิดภัย และให้องค์กรปกครองส่วนท้องถิ่นดำเนินการขุดลอกคลองทางระบายน้ำ

๓. แบ่งเขตการรับผิดชอบในการเตรียมความพร้อมรับสาธารณภัย เพื่อให้เกิดความคล่องตัวและรวดเร็วในการช่วยเหลือผู้ประสบภัย เป็น ๔ เขต โดยมีรองผู้ว่าราชการจังหวัดสงขลา และปลัดจังหวัดเป็นผู้รับผิดชอบ ประกอบด้วย

เขตที่ ๑ ตั้งขึ้น ณ กองบัญชาการทัพเรือภาคที่ ๒ โดยมีรองผู้ว่าราชการจังหวัดสงขลารับผิดชอบในเขตพื้นที่อำเภอเมืองสงขลา อำเภอสิงหนคร อำเภอสทิงพระ อำเภอระโนด อำเภอกระแสดินธุ์ เทศบาลและองค์การบริหารส่วนตำบลในเขตพื้นที่ทุกแห่ง

เขตที่ ๒ ตั้งขึ้น ณ มณฑลทหารบกที่ ๔๒ โดยมีรองผู้ว่า

ราชการจังหวัดรับผิดชอบในเขตพื้นที่อำเภอหาดใหญ่ อำเภอนาหม่อม อำเภอรัตภูมิ อำเภอควนเนียง อำเภอบางกล่ำ เทศบาลและองค์การบริหารส่วนตำบลในเขตพื้นที่ทุกแห่ง

เขตที่ ๓ ตั้งขึ้น ณ กองบิน๕๖ โดยมีรองผู้ว่าราชการจังหวัดรับผิดชอบในเขตพื้นที่อำเภอคลองหอยโข่ง อำเภอสะเดา เทศบาลและองค์การบริหารส่วนตำบลในเขตพื้นที่ทุกแห่ง

เขตที่ ๔ ตั้งขึ้น ณ กองบังคับการตำรวจตระเวนชายแดนที่ ๔๓ ค่ายรามคำแหง โดยมีปลัดจังหวัดรับผิดชอบในเขตพื้นที่อำเภอจะนะ อำเภอนาทวี อำเภอเทพา อำเภอสะบ้าย้อย เทศบาลและองค์การบริหารส่วนตำบลในเขตพื้นที่ทุกแห่ง

๔. แต่งตั้งคณะทำงานด้านวิเคราะห์ประเมินสถานการณ์น้ำประชาสัมพันธ์แจ้งเตือนภัยอุทกภัย วาดภัย และดินโคลนถล่มจังหวัดสงขลา เพื่อติดตามวิเคราะห์สภาพอากาศ ปริมาณน้ำฝน ปริมาณแม่น้ำ ลำคลอง โดยมีการประชุมประเมินสถานการณ์ฯ ทุกวันพุธของสัปดาห์ เวลา ๑๔.๐๐ น. ทั้งนี้ เพื่อแจ้งเตือนข้อมูลข่าวสารให้ประชาชนได้รับทราบอย่างต่อเนื่องเป็นระยะ และประชุมประเมินสถานการณ์น้ำฯ ทุกวันจันทร์ของสัปดาห์ เวลา ๑๓.๓๐ น. เพื่อนำเสนอข้อมูลแก่คณะทำงานวิเคราะห์สถานการณ์น้ำฯ

๕. กรณีที่ต้องอพยพผู้ประสบภัย จะประสานอำเภอ/องค์กรปกครองส่วนท้องถิ่นให้เตรียมความพร้อมในเรื่องของสถานที่พักผู้อพยพ ยานพาหนะในการขนย้ายเครื่องอุปโภค พร้อมทั้งจะรองรับผู้ประสบภัย

บัญชี ตารางข้อมูลสำคัญของจังหวัดสงขลา ส่วนที่ ๑-๓

ตารางที่	รายการตารางข้อมูล
	ส่วนที่ ๒ สภาพทั่วไป
๑	ตาราง ข้อมูลสถิติปริมาณน้ำฝน ประจำปี ๒๕๕๕
๒	ตาราง เปรียบเทียบข้อมูลอุณหภูมิตัวปี ๒๕๕๑-๒๕๕๕
๓	ตาราง เปรียบเทียบข้อมูลปริมาณน้ำฝน ปี ๒๕๕๑-๒๕๕๕
๔	ตาราง ป่าสงวนแห่งชาติ
๕	ตาราง ป่าอนุรักษ์
๖	ตาราง ข้อมูลการบุกรุกทำลายทรัพยากรป่าไม้ ปี ๒๕๕๒-๒๕๕๕
	ส่วนที่ ๓ การปกครอง การเมือง และการรักษาความสงบเรียบร้อย
๗	ตาราง จำนวนทหารกองเกินที่เรียกเข้าประจำกอง ปี ๒๕๕๕



ส่วนที่ ๔

สภาพทางเศรษฐกิจ
จังหวัดสงขลา





โครงสร้างเศรษฐกิจจังหวัดสงขลา

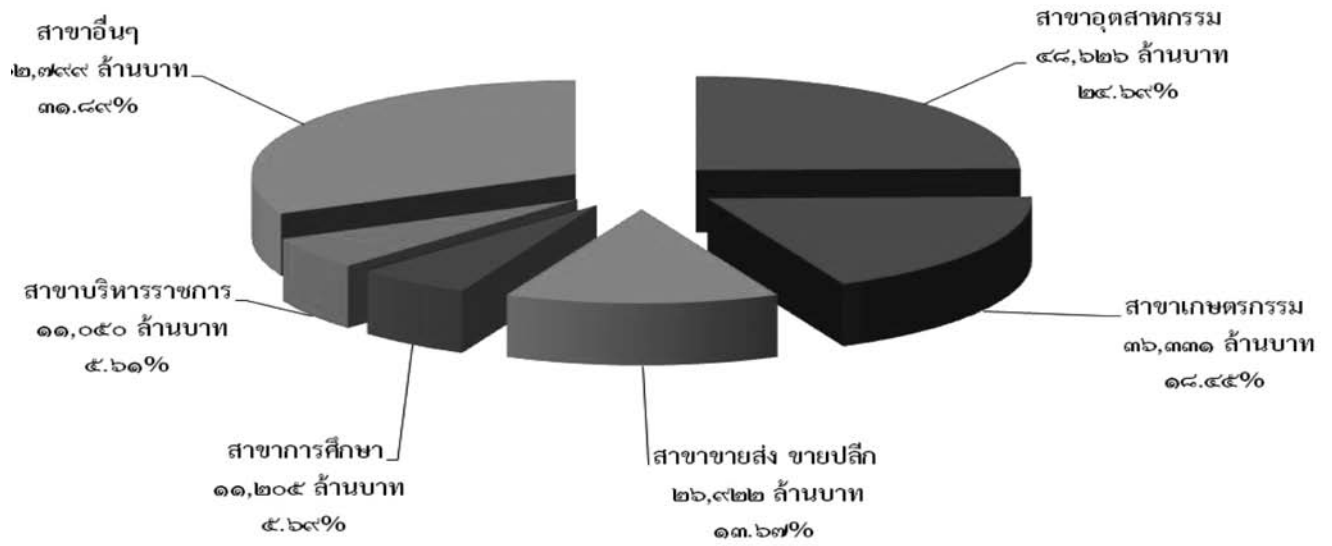
ผลิตภัณฑ์มวลรวมของจังหวัดสงขลา (GPP AT CURRENT MARKET PRICES) ปี ๒๕๕๓ มีมูลค่าเท่ากับ ๑๙๖,๙๓๓ ล้านบาท คิดเป็นร้อยละ ๑.๘๒ ของผลิตภัณฑ์มวลรวมในประเทศ (GDP) และคิดเป็นร้อยละ ๑๗.๗๗ ของผลิตภัณฑ์มวลรวมภาคใต้ (GRP) ซึ่งมีมูลค่าสูงสุดของภาคใต้

โครงสร้างการผลิตของจังหวัดสงขลา ขึ้นอยู่กับสาขาอุตสาหกรรมเป็นหลัก โดยมีสัดส่วนร้อยละ ๒๔.๖๙ ของ GPP สาขาการผลิตที่มีความสำคัญรองลงมา ได้แก่ สาขาเกษตรกรรม การล่าสัตว์ และการป่าไม้ มีสัดส่วนร้อยละ ๑๘.๔๕ และสาขาการขนส่ง ขยายปลีก มีสัดส่วนร้อยละ ๑๓.๖๗

สำหรับรายได้เฉลี่ยต่อหัวของประชากรในจังหวัดสงขลา ปี ๒๕๕๓ เท่ากับ ๑๓๔,๔๙๘ บาทต่อปี เพิ่มขึ้นจากปี ๒๕๕๒ ซึ่งมีรายได้เฉลี่ย ๑๐๗,๔๓๑ บาทต่อปี เป็นอันดับที่ ๒๒ ของประเทศ เป็นอันดับที่ ๕ ของภาคใต้ และเป็นอันดับที่ ๑ ของกลุ่มจังหวัดชายแดนภาคใต้ ขณะที่รายได้เฉลี่ยต่อหัวของประเทศ ในปี ๒๕๕๓ เท่ากับ ๑๖๐,๕๕๖ บาท เพิ่มขึ้นจากปี ๒๕๕๒ ซึ่งเท่ากับ ๑๔๓,๐๖๔ บาทต่อปี

อัตราการขยายตัวเศรษฐกิจจังหวัดสงขลา (แบบปริมาณลูกโซ่) ปี ๒๕๕๓ เท่ากับ ๘.๑๓ เฉลี่ย ๕ ปี (พ.ศ.๒๕๔๙ - ๒๕๕๓) ร้อยละ ๐.๘๖ ต่อปี เฉลี่ย ๑๐ ปี (พ.ศ.๒๕๔๔ - ๒๕๕๓) ร้อยละ ๒.๔๕ ต่อปี

โครงสร้างเศรษฐกิจจังหวัดสงขลา ปี พ.ศ.๒๕๕๓ ณ ราคาประจำปี



ที่มา : สำนักงานคณะกรรมการพัฒนาการเศรษฐกิจและสังคมแห่งชาติ

ตารางที่ ๘ ผลผลิตภัณฑัวมวลรวมจังหวัดสงขลา ณ ราคาประจำปี

สาขา	๒๕๔๙	๒๕๕๐	๒๕๕๑	๒๕๕๒	๒๕๕๓
ภาคเกษตร	๔๑,๕๖๐	๓๘,๕๘๘	๓๗,๑๙๐	๓๑,๗๑๕	๔๖,๙๕๔
เกษตรกรรมฯ	๒๗,๕๗๕	๒๘,๑๐๖	๒๘,๘๙๓	๒๒,๒๑๒	๓๖,๓๓๑
การประมง	๑๓,๘๘๕	๑๐,๔๘๒	๘,๒๙๗	๙,๕๐๒	๑๐,๖๒๒
ภาคนอกเกษตร	๑๑๘,๐๘๒	๑๒๑,๓๕๙	๑๒๔,๖๑๒	๑๒๓,๖๙๓	๑๔๙,๙๗๙
การทำเหมืองแร่และเหมืองหิน	๕๓๒	๔๘๗	๘๗๑	๓,๔๗๗	๕,๘๑๖
อุตสาหกรรม	๔๐,๐๕๔	๔๐,๕๖๖	๔๑,๑๖๗	๓๖,๙๕๖	๔๘,๖๒๖
การไฟฟ้า แก๊ส และการประปา	๓,๑๔๔	๓,๑๕๐	๒,๙๒๔	๓,๕๗๒	๓,๗๕๖
การก่อสร้าง	๕,๓๖๘	๖,๐๙๐	๖,๓๓๘	๕,๗๑๓	๙,๒๗๐
การขายส่ง การขายปลีก	๒๓,๐๓๖	๒๒,๕๙๑	๒๒,๕๐๔	๒๑,๓๒๙	๒๖,๙๒๒
โรงแรมและภัตตาคาร	๒,๒๔๘	๒,๔๑๖	๒,๔๒๐	๒,๖๕๙	๓,๕๘๓
การขนส่ง สถานที่เก็บสินค้าและการคมนาคม	๗,๘๒๒	๘,๕๑๓	๘,๓๗๘	๘,๓๑๔	๘,๕๖๑
ตัวกลางทางการเงิน	๖,๔๖๒	๗,๓๗๕	๘,๐๕๙	๗,๘๖๖	๘,๐๙๓
บริการด้านอสังหาริมทรัพย์	๗,๔๘๔	๗,๘๐๕	๗,๘๘๑	๘,๖๒๑	๘,๒๗๖
การบริหารราชการและการป้องกันประเทศฯ	๘,๘๖๖	๘,๓๙๒	๙,๑๔๙	๙,๘๑๒	๑๑,๐๕๐
การศึกษา	๘,๘๑๓	๙,๖๓๑	๑๐,๒๘๗	๑๐,๕๕๙	๑๑,๒๐๕
การบริการด้านสุขภาพและสังคม	๒,๗๔๐	๒,๙๓๑	๓,๐๗๖	๓,๓๑๒	๓,๓๙๐
การให้บริการด้านชุมชนฯ	๑,๔๒๙	๑,๓๐๐	๑,๔๑๒	๑,๓๖๘	๑,๓๔๗
ลูกจ้างในครัวเรือนส่วนบุคคล	๑๐๖	๑๑๐	๑๔๖	๑๓๗	๘๔
ผลผลิตภัณฑัวมวลรวมจังหวัด (ล้านบาท)	๑๕๙,๕๔๒	๑๕๙,๙๔๗	๑๖๑,๘๐๒	๑๕๕,๔๐๘	๑๙๖,๙๓๓
อัตราการขยายตัว (ร้อยละ)	๘.๗๘	๐.๒๕	๑.๑๖	-๓.๙๕	๒๖.๗๒
ผลผลิตภัณฑัวมวลรวมจังหวัดต่อคน (บาท)	๑๑๔,๘๒๘	๑๑๓,๔๗๔	๑๑๓,๒๖๗	๑๐๗,๔๓๑	๑๓๔,๔๙๘
ประชากร (๑,๐๐๐ คน)	๑,๓๘๙	๑,๔๑๐	๑,๔๒๙	๑,๔๔๗	๑,๔๖๔

หมายเหตุ อัตราการขยายตัวแบบปริมาณลูกโซ่ เฉลี่ย ๕ ปี (ปี ๒๕๔๙ - ๒๕๕๓) เท่ากับร้อยละ ๐.๘๖

โครงสร้างเศรษฐกิจของจังหวัดสงขลา ขึ้นกับการผลิตในสาขาอุตสาหกรรม สาขาเกษตรกรรม และสาขาประมง เป็นสำคัญ ทั้งนี้ปัจจัยหลักในการขับเคลื่อนเศรษฐกิจ คือ ยางพารา อุตสาหกรรมที่เกี่ยวข้องกับยางพาราและผลิตภัณฑ์แปรรูปอาหารทะเล

เศรษฐกิจจังหวัดสงขลาปี ๒๕๕๕ บ่งชี้ว่า ภาวะเศรษฐกิจโดยรวมขยายตัว และมีแนวโน้มขยายตัวต่อเนื่อง เป็นการขยายตัวตามผลผลิตภาคเกษตร โดยเฉพาะด้านอุปทานทั้งการผลิตภาคเกษตร และภาคนอกเกษตร รวมทั้งด้านอุปสงค์ขยายตัว เมื่อเทียบกับปีที่แล้วจากการลงทุนภาคเอกชน แม้ว่าการใช้จ่ายเพื่อการอุปโภคบริโภคชะลอตัว จากรายได้ของเกษตรกรที่ลดลงตามราคาสินค้าเกษตร

เศรษฐกิจด้านอุปทาน (ด้านการผลิต)

การผลิตโดยรวมของจังหวัดชะลอตัวจากปีที่แล้ว จากการผลิตภาคอุตสาหกรรมขยายตัวเล็กน้อย ตามความต้องการของประเทศคู่ค้า โดยเฉพาะจีน ซึ่งในช่วงไตรมาสที่ ๔ ปรับตัวดีขึ้นแม้ว่าจะได้รับผลกระทบจากวิกฤตเศรษฐกิจโลกทั้งวิกฤตหนี้สาธารณะในยุโรปและเศรษฐกิจของสหรัฐอเมริกา อย่างไรก็ตามผลผลิตภาคเกษตรโดยรวมปรับตัวดีขึ้น แม้ว่าราคาสินค้าเกษตรยังคงลดลงต่อเนื่องก็ตาม ส่วนภาคบริการและการท่องเที่ยวขยายตัวในอัตราที่ชะลอตัวลง ตามจำนวนนักท่องเที่ยวผ่านด่านตรวจคนเข้าเมือง จากเหตุการณ์ระเบิดในอำเภอหาดใหญ่ในช่วงปลายไตรมาสแรก ส่งผลให้นักท่องเที่ยวชาวมาเลเซียและสิงคโปร์ซึ่งเป็นนักท่องเที่ยวหลักของจังหวัดลดลง ในขณะที่เดียวกันหน่วยงานทั้งภาครัฐและภาคเอกชนจัดกิจกรรมส่งเสริมและกระตุ้นการท่องเที่ยวอย่างต่อเนื่องเพื่อสร้างความเชื่อมั่นในความปลอดภัย

เศรษฐกิจด้านอุปสงค์ (ด้านการใช้จ่าย)

อุปสงค์ภายในจังหวัดด้านการใช้จ่ายโดยรวมชะลอตัว จากการบริโภคภาคเอกชน สะท้อนจากการจัดเก็บภาษีมูลค่าเพิ่มลดลง ขณะเดียวกันภาครัฐมีนโยบายกระตุ้นเศรษฐกิจจากนโยบายลดภาษีสำหรับรถคันแรก แต่อย่างไรก็ตาม จากราคาสินค้าเกษตรลดลงส่งผลให้กำลังซื้อของผู้บริโภคที่มีรายได้จากภาคเกษตรลดลง ทำให้ผู้บริโภคต้องระมัดระวังในการใช้จ่ายมากขึ้น ในขณะที่การลงทุนภาคเอกชน และการใช้จ่ายภาครัฐขยายตัว พิจารณาจากพื้นที่ขออนุญาตก่อสร้างในเขตเทศบาล และการเบิกจ่ายเงินงบประมาณเพิ่มขึ้น

ด้านการเงิน และเสถียรภาพทางเศรษฐกิจ

ด้านการเงิน ปริมาณเงินฝากในระบบธนาคารขยายตัวต่อเนื่องจากปีที่แล้ว เป็นผลจากการแข่งขันระดมเงินฝาก เพื่อรักษาสถานลูกค้าและรองรับการขยายตัวของสินเชื่อ สอดคล้องกับปริมาณสินเชื่อที่เพิ่มขึ้น เป็นผลจากความต้องการสินเชื่อเพื่อการบริโภคส่วนบุคคล ประกอบกับธนาคารเฉพาะกิจของรัฐและธนาคารพาณิชย์ปล่อยสินเชื่อเพิ่มขึ้น ตามนโยบายกระตุ้นเศรษฐกิจของภาครัฐ เช่น นโยบายบ้านหลังแรกและรถยนต์คันแรก ส่วนด้านเสถียรภาพทางเศรษฐกิจ พิจารณาจากดัชนีราคาผู้บริโภคของจังหวัดสงขลา ปรับเพิ่มขึ้นจากปีที่แล้ว ตามหมวดอาหารและเครื่องดื่ม โดยเฉพาะเนื้อสัตว์ เป็ดไก่ และสัตว์น้ำ ส่วนสถานการณ์ด้านการจ้างงานขยายตัว สะท้อนได้จากจำนวนลูกจ้างในระบบประกันสังคมเพิ่มขึ้น ตามภาคการลงทุนและนโยบายรัฐบาลเพื่อการกระตุ้นเศรษฐกิจ

แนวโน้มเศรษฐกิจจังหวัดสงขลา ในช่วงครึ่งปีแรกของปี ๒๕๕๖

แนวโน้มเศรษฐกิจจังหวัดสงขลา ในช่วงครึ่งปีแรกของปี ๒๕๕๖ คาดว่าเศรษฐกิจโดยรวมขยายตัว จากปัจจัยบวกที่สำคัญ ได้แก่ ราคาสินค้าเกษตรทั้งยางพาราและสัตว์น้ำ มีแนวโน้มปรับตัวสูงขึ้น ด้านการผลิตภาคอุตสาหกรรมที่เกี่ยวข้องกับยางพารา และอุตสาหกรรมแปรรูปสัตว์น้ำ ซึ่งเป็นอุตสาหกรรมหลักของจังหวัดที่ผลิตเพื่อการส่งออกมีแนวโน้มดีขึ้นอย่างต่อเนื่อง ตามความต้องการสินค้าของประเทศคู่ค้า ประกอบกับเศรษฐกิจโลกมีสัญญาณเริ่มฟื้นตัว ส่วนการท่องเที่ยวขยายตัว จากหน่วยงานทั้งภาครัฐและภาคเอกชนจัดกิจกรรมส่งเสริมและกระตุ้นการท่องเที่ยวอย่างต่อเนื่อง เพื่อสร้างความเชื่อมั่นในความปลอดภัย การบริโภคภาคเอกชนขยายตัวตามรายได้ของภาคเกษตร และการปรับขึ้นค่าแรงขั้นต่ำ ด้านการลงทุนภาคเอกชนมีแนวโน้มชะลอตัวลงจากพื้นที่ขออนุญาตก่อสร้างในเขตเทศบาลที่ลดลง ส่วนเงินเพื่อคาดว่าจะยังอยู่ในระดับสูงจากการปรับค่าแรงงานตามอัตราค่าจ้างขั้นต่ำ จะมีผลต่อเนื่องต่อต้นทุนของผู้ประกอบการ และส่งผ่านมายังราคาสินค้าผู้บริโภค

อย่างไรก็ตามสถานการณ์ทางเศรษฐกิจจังหวัดสงขลา ยังคงมีแรงกดดันจากปัจจัยเสี่ยงที่สำคัญ ได้แก่ เหตุการณ์ความไม่สงบในพื้นที่ ราคาน้ำมัน และราคาสินค้า จะเป็นอุปสรรคต่อการขยายตัวทางเศรษฐกิจโดยรวม

ภาวะเศรษฐกิจจังหวัดสงขลา ปี พ.ศ. ๒๕๕๕

เศรษฐกิจจังหวัดสงขลาปี ๒๕๕๕ บ่งชี้ว่า ภาวะเศรษฐกิจโดยรวมขยายตัว และมีแนวโน้มขยายตัวต่อเนื่อง เป็นการขยายตัวตามผลผลิตภาคเกษตร โดยเฉพาะด้านอุปทานทั้งการผลิตภาคการเกษตร และภาคนอกเกษตร รวมทั้งด้านอุปสงค์ขยายตัวเมื่อเทียบกับปีที่แล้วจากการลงทุนภาคเอกชน แม้ว่าการใช้จ่ายเพื่อการอุปโภคบริโภคจะลดตัว จากรายได้ของเกษตรกรที่ลดลงตามราคาสินค้าเกษตร

๑. เศรษฐกิจด้านอุปทาน (ด้านการผลิต)

การผลิตโดยรวมของจังหวัดชะลอตัวจากปีที่แล้ว จากการผลิตภาคอุตสาหกรรมชะลอตัว ตามความต้องการของประเทศคู่ค้า โดยเฉพาะจีน ซึ่งในช่วงไตรมาสที่ ๔ ปรับตัวดีขึ้นแม้ว่าจะได้รับผลกระทบจากวิกฤตเศรษฐกิจโลกทั้งวิกฤตหนี้สาธารณะในยุโรป และเศรษฐกิจของสหรัฐอเมริกา อย่างไรก็ตามผลผลิตภาคเกษตรโดยรวมปรับตัวดีขึ้น แม้ว่าราคาสินค้าเกษตรยังคงลดลงต่อเนื่องก็ตาม ส่วนภาคบริการและการท่องเที่ยวขยายตัวในอัตราที่ชะลอตัวลง ตามจำนวนนักท่องเที่ยวผ่านด่านตรวจคนเข้าเมืองจากเหตุการณ์ระเบิดในอำเภอหาดใหญ่ในช่วงปลายไตรมาสแรก

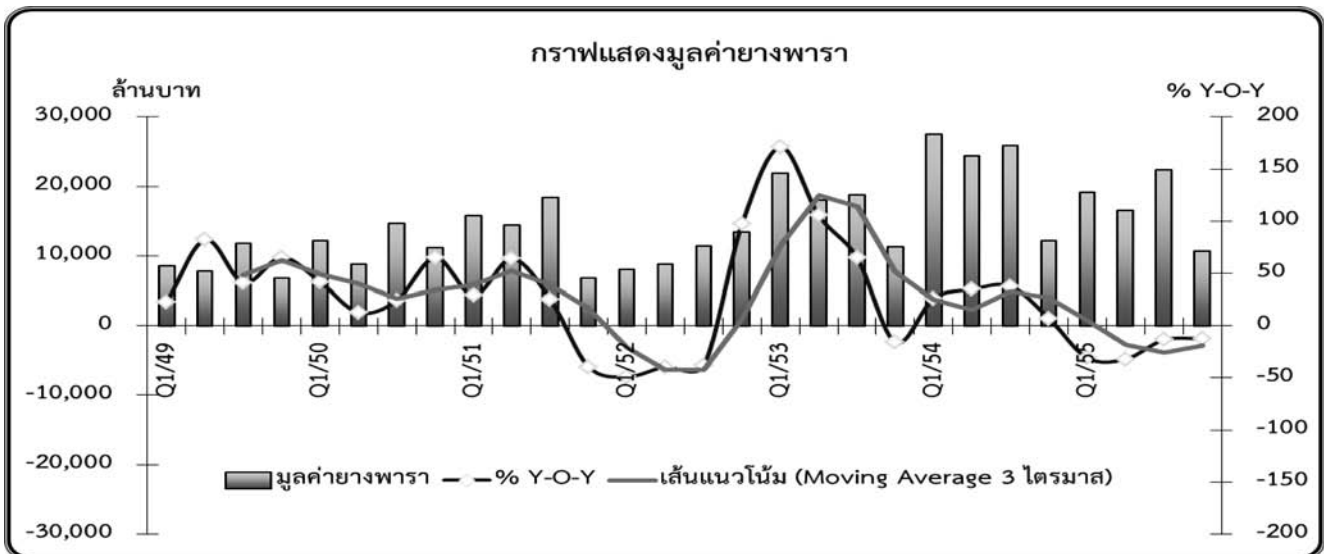
ส่งผลให้นักท่องเที่ยวชาวมาเลเซียและสิงคโปร์ซึ่งเป็นนักท่องเที่ยวหลักของจังหวัดลดลง ในขณะที่เดียวกันหน่วยงานทั้งภาครัฐและภาคเอกชนจัดกิจกรรมส่งเสริมและกระตุ้นการท่องเที่ยวอย่างต่อเนื่อง เพื่อสร้างความเชื่อมั่นในความปลอดภัย

๑.๑ ภาคการเกษตร

การผลิตภาคการเกษตรโดยรวมปรับตัวดีขึ้น ตามปริมาณผลผลิตยางพารา ในขณะที่ราคายางพาราลดลง ส่งผลให้รายได้เกษตรกรลดลง ส่วนการทำประมงเพิ่มขึ้นจากปริมาณสัตว์น้ำขึ้นท่า

๑.๑.๑ สาขาเกษตรกรรม

การผลิตสาขาเกษตรกรรม ปี ๒๕๕๕ โดยรวมขยายตัว พิจารณาจากพืชเศรษฐกิจหลักของจังหวัด คือ ยางพารา ผลผลิตเพิ่มขึ้นร้อยละ ๙.๔๒ เมื่อเทียบกับปีที่แล้ว ในขณะที่ราคายางพารา ทั้งราคายางแผ่นดิบคุณภาพ ๓ และน้ำยางสดเฉลี่ยทั้งปี อยู่ที่กิโลกรัมละ ๙๓.๘๒ และ ๘๙.๘๙ บาท ลดลงร้อยละ ๒๙.๑๕ และ ๒๘.๐๖ ตามลำดับ ส่งผลให้มูลค่าผลผลิต ลดลงร้อยละ ๒๓.๕๒ เนื่องจากปริมาณยางออกสู่ตลาดอย่างต่อเนื่อง ในขณะที่ราคายางลดลงตามภาวะการชะลอตัวของเศรษฐกิจโลก และวิกฤตหนี้ยุโรป



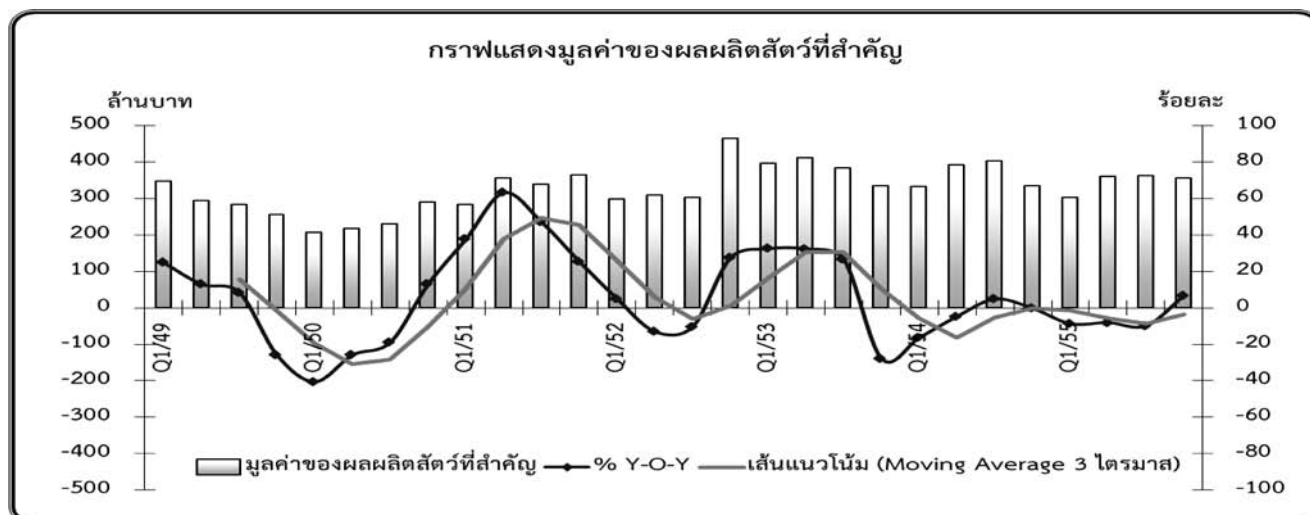
ที่มา : สำนักงานเกษตรจังหวัดสงขลา

ตารางที่ ๙ การผลิตสินค้าเกษตรสำคัญ ปี ๒๕๕๕

ที่		พื้นที่ (ไร่)	ผลผลิตรวม (ตัน)
๑	ยางพารา	๒,๐๗๘,๗๖๕.๒๕	๔๖๐,๙๙๔
๒	ข้าวนาปี	๑๙๔,๘๗๐	๑๐๖,๒๒๗
๓	ข้าวนาปรัง	๑๒๖,๙๔๒	๗๘,๗๐๔
๔	ปาล์ม	๒๙,๕๔๔	๓๖,๕๗๖
๕	ตาลโตนด	๔,๗๙๒	๔,๙๓๐
๖	ลองกอง	๒๔,๒๘๑.๗๕	๓,๓๘๒.
๗	มังคุด	๖,๘๕๑	๑,๒๐๒.
๘	ทุเรียน	๑๕,๓๔๓.๗๕	๓,๒๒๓.
๙	เงาะ	๔,๙๑๐	๑,๖๒๐.
๑๐	พริก	๑,๘๐๓.๗๕	๑,๗๗๖.
๑๑	ช้ำ	๗๔๙.	๑,๕๙๕.

ที่มา: สำนักงานเกษตรจังหวัดสงขลา

ปศุสัตว์ ผลผลิตรวมของปศุสัตว์ขยายตัว พิจารณาจากสุกรและไก่เนื้อเป็นสัตว์ที่สำคัญ เพิ่มขึ้นร้อยละ ๑๐.๙๒ เมื่อเทียบกับปี
ที่แล้ว ในขณะที่ราคาไก่เนื้อและสุกร ลดลงร้อยละ ๒๐.๙๐ และ ๑๕.๙๙ ตามลำดับ ส่งผลให้มูลค่าผลผลิตรวม ลดลงร้อยละ ๕.๓๑ เป็น
ผลจากเกษตรกรเร่งจำหน่าย เนื่องจากไม่สามารถแบกรับภาระต้นทุนอาหารสัตว์ที่ปรับตัวสูงขึ้นได้

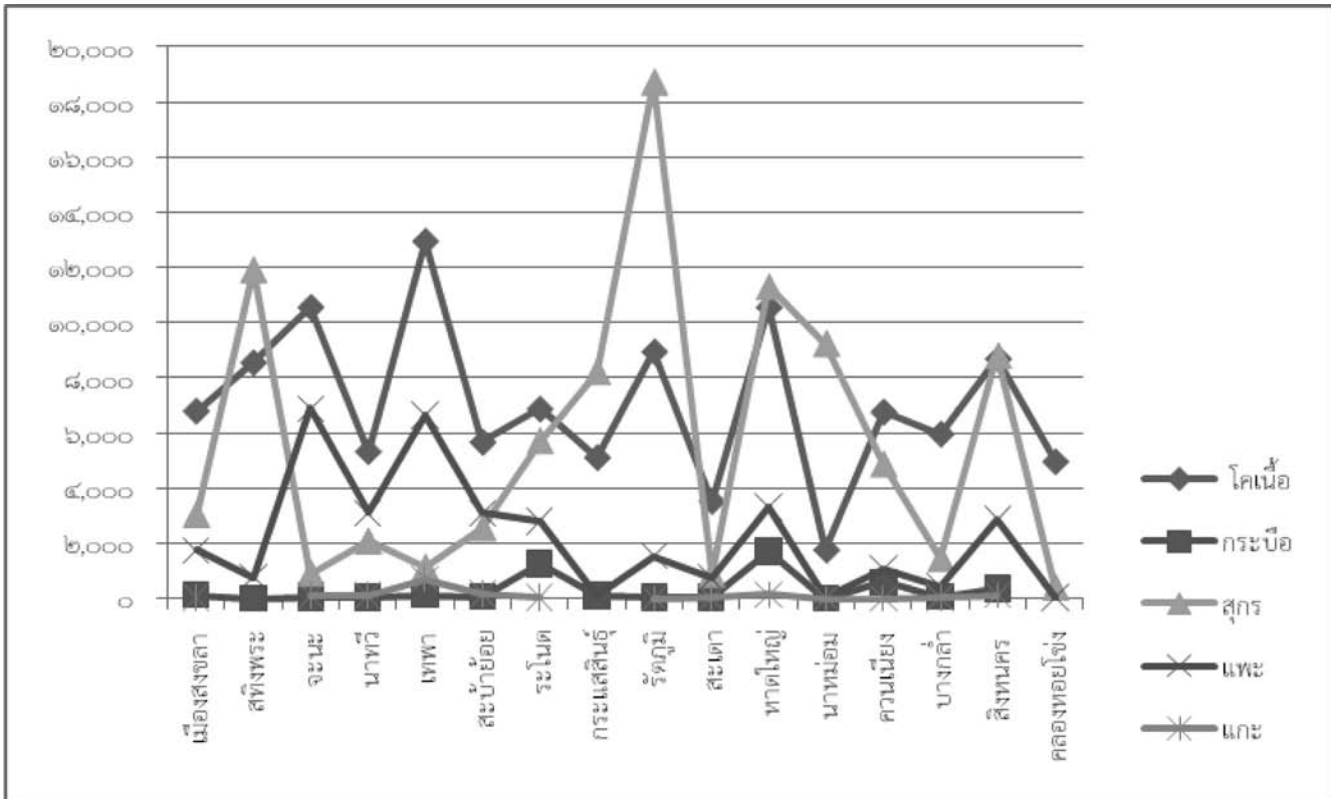


ที่มา : สำนักงานปศุสัตว์จังหวัดสงขลา

ตารางที่ ๑๐ จำนวนปลุสสัตว์และเกษตรกรผู้เลี้ยงสัตว์ ปี พ.ศ.๒๕๕๕

ชื่ออำเภอ	โคเนื้อ		กระบือ		สุกร		แพะ		แกะ	
	จำนวน (ตัว)	เกษตรกร (ครัวเรือน)	จำนวน (ตัว)	เกษตรกร (ครัวเรือน)	จำนวน (ตัว)	เกษตรกร (ครัวเรือน)	จำนวน (ตัว)	เกษตรกร (ครัวเรือน)	จำนวน (ตัว)	เกษตรกร (ครัวเรือน)
เมืองสงขลา	๖,๘๐๖	๑,๒๓๖	๑๓๔	๑๐	๓,๐๒๘	๖๔	๑,๗๕๔	๒๑๗	๕๖	๖
สติงพระ	๘,๕๕๘	๑,๘๗๖	๒	๑	๑๑,๙๒๔	๗๘๑	๗๗๒	๕๘		
จะนะ	๑๐,๕๗๐	๑,๙๘๑	๕๐	๖	๙๐๐	๔๐	๖,๘๘๕	๙๖๘	๑๒๓	๒๐
นาทวี	๕,๓๓๓	๑,๔๖๖	๓๓	๙	๒,๐๖๘	๑๒๙	๓,๐๙๙	๔๙๔	๙๙	๒๑
เทพา	๑๒,๙๖๗	๒,๗๕๘	๑๒๖	๑๒	๑,๑๑๘	๔๙	๖,๖๓๖	๑,๐๑๖	๗๐๗	๑๐๔
สะบ้าย้อย	๕,๖๗๔	๑,๕๕๖	๗๓	๒๖	๒,๕๔๕	๑๑๙	๓,๐๙๐	๖๐๗	๑๗๓	๓๖
ระโนด	๖,๘๗๕	๑,๒๘๗	๑,๒๕๒	๖๙	๕,๗๑๐	๒๒๑	๒,๗๙๖	๑๐๐	๓๑	๑
กระแสสินธุ์	๕,๑๑๙	๑,๐๓๙	๙๗	๗	๘,๒๑๗	๒๓๘	๑๒๒	๑๐		
รัตภูมิ	๘,๙๕๙	๒,๑๕๗	๔๕	๑๓	๑๘,๗๔๓	๓๐๗	๑,๕๕๖	๑๘๕	๒	๑
สะเดา	๓,๕๒๖	๖๗๕	๓๐	๑	๘๖๙	๓๑	๗๖๓	๙๖	๑๖	๓
หาดใหญ่	๑๐,๕๖๔	๑,๗๑๔	๑,๗๐๓	๑๑๑	๑๑,๓๐๕	๒๑๓	๓,๓๐๔	๒๖๕	๑๔๖	๑๔
นาหม่อม	๑,๗๖๖	๔๕๒	๔	๒	๙,๒๔๔	๒๓	๑๘	๑	๙	๑
ควนเนียง	๖,๗๗๐	๑,๖๖๒	๕๙๖	๔๙	๔,๘๖๐	๑๗๘	๑,๐๘๓	๒๗๑	๘	๑
บางกล่ำ	๕,๙๗๒	๙๖๘	๖๙	๙	๑,๔๓๒	๓๕	๔๑๗	๖๖	๔๕	๔
สิงหนคร	๘,๗๐๒	๒,๐๓๕	๓๖๔	๒๖	๘,๘๐๑	๒๙๔	๒,๘๕๒	๒๖๓	๑๓๒	๑๖
คลองหอยโข่ง	๔,๙๗๐	๑,๑๖๑			๓๘๗	๒๖	๓๒	๔		
รวม	๑๑๓,๑๓๑	๒๔,๐๒๓	๔,๕๗๘	๓๕๑	๙๑,๑๕๑	๒,๗๔๘	๓๕,๑๖๙	๔,๖๒๑	๑,๕๔๗	๒๒๘

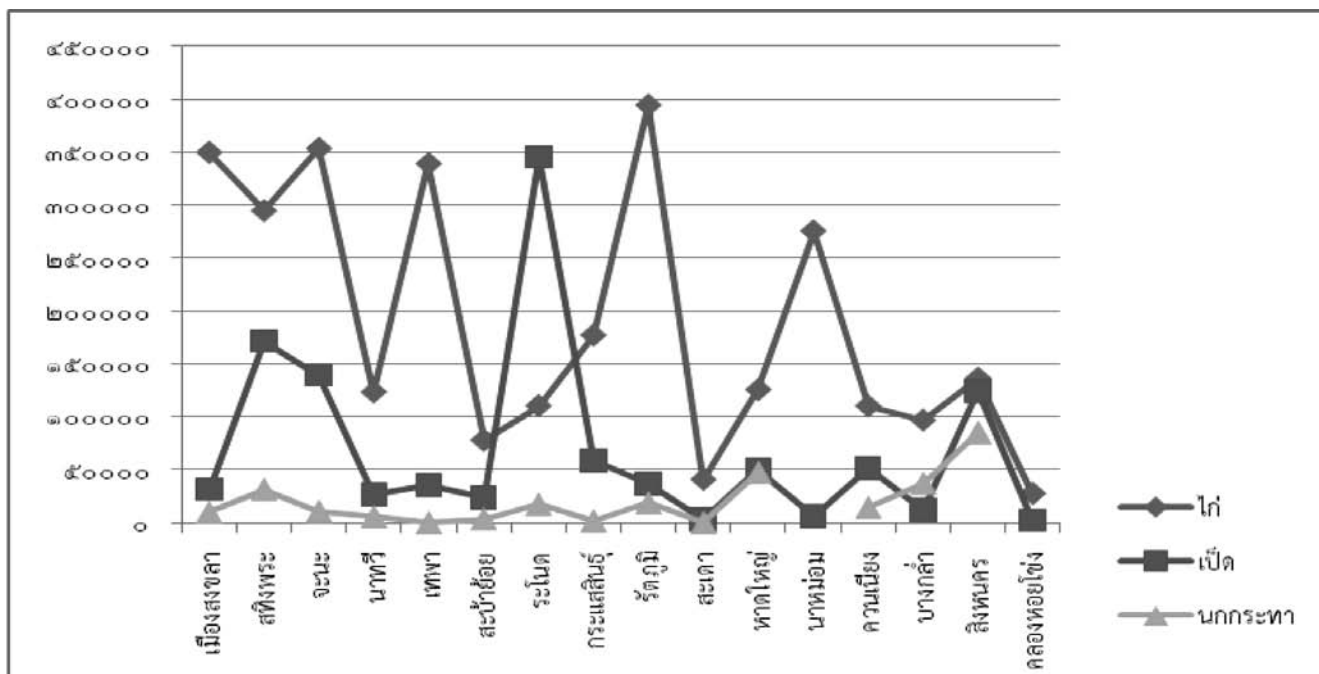
ที่มา: สำนักงานปศุสัตว์จังหวัดสงขลา ข้อมูล ณ ๓๑ ธันวาคม ๒๕๕๕



ตารางที่ ๑๐ จำนวนปศุสัตว์และเกษตรกรผู้เลี้ยงสัตว์ ปี พ.ศ.๒๕๕๕ (ต่อ)

ชื่ออำเภอ	ไก่อ		เป็ด		นกกระทา	
	จำนวน (ตัว)	เกษตรกร (ครัวเรือน)	จำนวน (ตัว)	เกษตรกร (ครัวเรือน)	จำนวน (ตัว)	เกษตรกร (ครัวเรือน)
เมืองสงขลา	๓๔๙,๕๒๘	๑,๘๙๖	๓๑,๔๔๓	๔๕๒	๑๐,๐๐๒	๖
สทิงพระ	๒๙๔,๕๕๐	๒,๘๘๓	๑๗๑,๗๐๗	๙๕๒	๓๑,๗๒๔	๑๖
จะนะ	๓๕๓,๒๒๗	๔,๑๖๖	๑๓๙,๔๗๕	๒,๐๓๕	๑๑,๐๐๐	๙
นาทวี	๑๒๓,๐๖๒	๓,๘๙๙	๒๖,๓๕๖	๑,๑๙๒	๖,๐๐๖	๔
เทพา	๓๓๘,๘๔๗	๓,๘๑๖	๓๕,๓๑๓	๑,๔๐๒	๒๔๕	๔
สะบ้าย้อย	๗๗,๔๘๙	๒,๘๘๔	๒๓,๗๕๘	๘๖๖	๓,๗๗๓	๒๒
ระโนด	๑๐๙,๙๒๗	๒,๖๗๒	๓๔๕,๔๙๕	๑,๒๙๖	๑๗,๕๘๐	๘
กระแสสินธุ์	๑๗๖,๗๖๖	๒,๐๔๓	๕๘,๘๘๙	๖๓๒	๒,๐๐๐	๑
รัตภูมิ	๓๙๔,๑๙๗	๓,๒๕๔	๓๖,๘๐๔	๘๖๑	๑๘,๘๐๐	๗
สะเดา	๔๐,๓๑๓	๑,๓๘๓	๓,๔๒๖	๒๓๒	๕	๑
หาดใหญ่	๑๒๕,๒๓๑	๒,๖๓๑	๔๙,๖๒๙	๗๐๐	๔๗,๗๗๐	๑๘
นาหม่อม	๒๗๕,๒๑๕	๖๒๔	๖,๔๘๐	๗๓	-	-
ควนเนียง	๑๐๙,๗๓๓	๒,๓๘๓	๕๑,๒๑๕	๘๓๑	๑๔,๕๐๐	๕
บางกล่ำ	๙๖,๒๘๘	๒,๒๒๕	๑๒,๓๕๖	๓๔๖	๓๗,๔๕๕	๑๘
สิงหนคร	๑๓๕,๙๒๗	๓,๓๐๖	๑๒๔,๕๑๓	๑,๓๑๒	๘๕,๗๐๐	๑๗
คลองหอยโข่ง	๒๗,๐๘๘	๑,๒๖๗	๒,๒๕๒	๑๐๖	-	-
รวม	๓,๐๒๗,๓๗๘	๔๑,๔๓๒	๑,๑๑๙,๑๑๑	๑๓,๒๘๘	๒๘๖,๕๖๐	๑๓๖

ที่มา: สำนักงานปศุสัตว์จังหวัดสงขลา ข้อมูล ณ ๓๑ ธันวาคม ๒๕๕๕



ตารางที่ ๑๑ เครื่องชี้ภาวะเศรษฐกิจด้านอุปทาน สาขาเกษตรกรรม และสาขาปศุสัตว์

รายการ	หน่วย	ปี ๒๕๕๔	ปี ๒๕๕๕				รวม
		รวม	Q๑	Q๒	Q๓	Q๔	
ปริมาณยางทั้งหมด	ตัน	๖๙๘,๐๗๑.๖๙	๑๘๒,๗๙๗.๒๗	๑๗๔,๐๐๖.๖๔	๒๗๒,๗๓๕.๓๔	๑๓๘,๕๓๒.๐๒	๗๖๓,๘๖๑.๒๗
อัตราการเปลี่ยนแปลง (%Y-O-Y)	ร้อยละ	๑๘.๕๔	-๒.๑๖	๐.๑๕	๓๐.๓๔	๕.๗๔	๙.๔๒
มูลค่ายางทั้งหมด	ล้านบาท	๙๐,๐๗๔.๑๑	๑๙,๑๑๓.๐๒	๑๖,๕๙๙.๑๘	๒๒,๔๔๓.๙๗	๑๐,๗๓๓.๐๙	๖๘,๘๘๙.๒๖
อัตราการเปลี่ยนแปลง (%Y-O-Y)	ร้อยละ	๒๘.๔๓	-๓๐.๖๘	-๓๑.๙๑	-๑๓.๔๒	-๑๒.๐๓	-๒๓.๕๒
ปริมาณยางแผ่นดิบคุณภาพ ๓	ตัน	๑๗๔,๕๑๗.๙๒	๔๕,๖๙๙.๓๒	๔๓,๕๐๑.๖๖	๖๘,๑๘๔.๖๑	๓๓,๕๗๙.๙๙	๑๙๐,๙๖๕.๕๘
อัตราการเปลี่ยนแปลง (%Y-O-Y)	ร้อยละ	๑๘.๕๔	-๒.๑๖	๐.๑๕	๓๐.๓๔	๕.๗๔	๙.๔๒
มูลค่ายางแผ่นดิบคุณภาพ ๓	ตัว	๒๓,๕๖๐.๐๗	๔,๘๘๘.๘๘	๔,๓๑๕.๕๐	๕,๗๘๐.๒๖	๒,๗๙๐.๘๐	๑๗,๗๗๕.๔๔
อัตราการเปลี่ยนแปลง (%Y-O-Y)	ร้อยละ	๓๑.๙๑	-๓๔.๖๕	-๓๑.๐๘	-๑๓.๖๗	-๑๐.๖๒	-๒๔.๕๕
ราคาเฉลี่ยยางแผ่นดิบคุณภาพ ๓	ล้านบาท	๑๓๒.๔๓	๑๐๖.๗๖	๑๐๑.๓๐	๘๕.๔๙	๘๒.๗๔	๙๓.๘๒
อัตราการเปลี่ยนแปลง (%Y-O-Y)	ร้อยละ	๒๕.๕๒	-๓๒.๔๐	-๓๐.๘๐	-๓๓.๙๒	-๑๕.๑๕	-๒๕.๑๕
ปริมาณน้ำยางสด	ล้านบาท	๕๒๓,๕๕๓.๗๗	๑๓๗,๐๙๗.๙๕	๑๓๐,๕๐๔.๙๘	๒๐๔,๕๕๐.๗๓	๑๐๐,๗๔๒.๐๓	๕๗๒,๘๙๕.๖๙
อัตราการเปลี่ยนแปลง (%Y-O-Y)	ร้อยละ	๑๘.๕๔	-๒.๑๖	๐.๑๕	๓๐.๓๔	๕.๗๔	๙.๔๒
มูลค่าน้ำยางสด	ล้านบาท	๖๖,๕๑๔.๐๔	๑๔,๒๒๔.๑๓	๑๒,๒๘๓.๖๘	๑๖,๖๖๓.๗๑	๗,๙๔๒.๒๙	๕๑,๑๑๓.๘๑
อัตราการเปลี่ยนแปลง (%Y-O-Y)	ร้อยละ	๒๗.๒๔	-๒๙.๒๐	-๓๒.๒๐	-๑๓.๓๔	-๑๒.๕๒	-๒๓.๑๕
ราคาเฉลี่ยน้ำยางสด	ล้านบาท	๑๒๔.๙๔	๑๐๓.๗๑	๙๖.๒๓	๘๑.๑๕	๗๘.๔๕	๘๙.๘๙
อัตราการเปลี่ยนแปลง (%Y-O-Y)	ร้อยละ	๒๑.๑๘	-๒๖.๙๔	-๓๑.๘๒	-๓๓.๖๒	-๑๖.๙๓	-๒๘.๐๖
มูลค่าของผลผลิตสัตว์ที่สำคัญ	ล้านบาท	๑,๔๖๓.๕๘	๓๐๓.๖๘	๓๖๐.๗๖	๓๖๔.๑๔	๓๕๗.๓๑	๑,๓๘๕.๘๙
อัตราการเปลี่ยนแปลง (%Y-O-Y)	ร้อยละ	-๔.๓๑	-๘.๖๔	-๘.๐๓	-๙.๘๔	๖.๖๕	-๕.๓๑
ปริมาณรวมของผลผลิตปศุสัตว์	ตัว	๔,๘๓๑,๘๒๐	๑,๒๗๕,๗๙๒	๑,๓๖๓,๐๖๑	๑,๓๘๐,๗๔๘	๑,๓๔๐,๐๘๐	๕,๓๕๙,๖๘๑
อัตราการเปลี่ยนแปลง (%Y-O-Y)	ร้อยละ	-๑๙.๘๘	๙.๓๔	๑๓.๓๐	๑๔.๐๙	๗.๐๖	๑๐.๙๒

ที่มา : สำนักงานเกษตรจังหวัดสงขลา และสำนักงานปศุสัตว์จังหวัดสงขลา

๑.๑.๒ สาขาประมง

จังหวัดสงขลาเป็นจังหวัดที่มีพื้นที่ติดต่อกับชายฝั่งทะเล ๒ ด้าน คือ ด้านตะวันออกติดต่อกับอ่าวไทย มีความยาว ๑๕๔.๖๐ กิโลเมตร ครอบคลุมพื้นที่อำเภอชายทะเล ๖ อำเภอ คือ อำเภอระโนด อำเภอสทิงพระ อำเภอสิงหนคร อำเภอเมือง อำเภอจะนะ และอำเภอเทพา และด้านตะวันตกติดต่อกับทะเลสาบสงขลา ทำให้อาชีพการประมงเป็นอาชีพที่สำคัญ และสร้างรายได้ให้กับจังหวัดสงขลาเป็นอย่างมาก ซึ่งการประมงในจังหวัดสงขลาสามารถแบ่งออกได้เป็น

๑) การประมงในทะเลสาบสงขลา

การทำประมงของชาวประมงรอบ ๆ ทะเลสาบสงขลา มีความแตกต่างกันบ้างขึ้นอยู่กับสภาพพื้นที่ โดยชาวประมงส่วนใหญ่เป็นคนในพื้นที่ดั้งเดิมและทำการประมงในทะเลสาบสงขลา มาตั้งแต่รุ่นบรรพบุรุษ ซึ่งโดยภาพรวมสามารถแบ่งชาวประมงตามลักษณะประกอบอาชีพออกได้ ๓ ประเภท คือ

๑.๑) ประเภทที่มีอาชีพหลักทำการประมงอย่างเดียว ซึ่งแต่ละครัวเรือนจะทำการประมงด้วยเครื่องมือหลายชนิด เช่น ลอบยี่น โพงพางและอวนลอย กลุ่มนี้จะเป็นชาวมุสลิมเสียส่วนใหญ่ อาศัยอยู่บริเวณทะเลสาบตอนนอก และทะเลหลวงตอนล่างมาก เนื่องจากเป็นบริเวณที่มีทรัพยากรสัตว์น้ำที่มีคุณค่าทางเศรษฐกิจหลายชนิด เช่น กุ้งชนิดต่างๆ ปลากระบอก ปลากระพง เป็นต้น

๑.๒) ประเภทที่ทำการประมงเป็นอาชีพหลักและมีอาชีพรองร่วมด้วยหลังเสร็จจากภารกิจทางด้านการประมง

โดยอาชีพรองที่พบทั่วไป เช่น การรับจ้าง

๑.๓) ประเภทที่มีอาชีพประมงร่วมกับอาชีพอื่น โดยทำไปด้วยกันและมีรายได้จากทั้ง ๒ ทางใกล้เคียงกัน เช่น ทำการประมงคู่กับค้าขาย การประมงคู่กับรับจ้าง การประมงคู่กับทำสวน และการประมงคู่กับหัตถกรรม โดยจะพบมากบริเวณทะเลน้อยและทะเลหลวง

สำหรับเครื่องมือจับสัตว์น้ำที่สำคัญที่พบมากในทะเลสาบสงขลาประกอบด้วยเครื่องมือประจำประเภทโพงพางและไชนั่ง โดยในปี ๒๕๕๕ มีเครื่องมือไชนั่งบริเวณทะเลสาบสงขลาตอนนอกจำนวน ๑๗,๐๒๙ ซอง มีโพงพางจำนวน ๑๑๙ แถว ๑,๕๓๕ ซอง

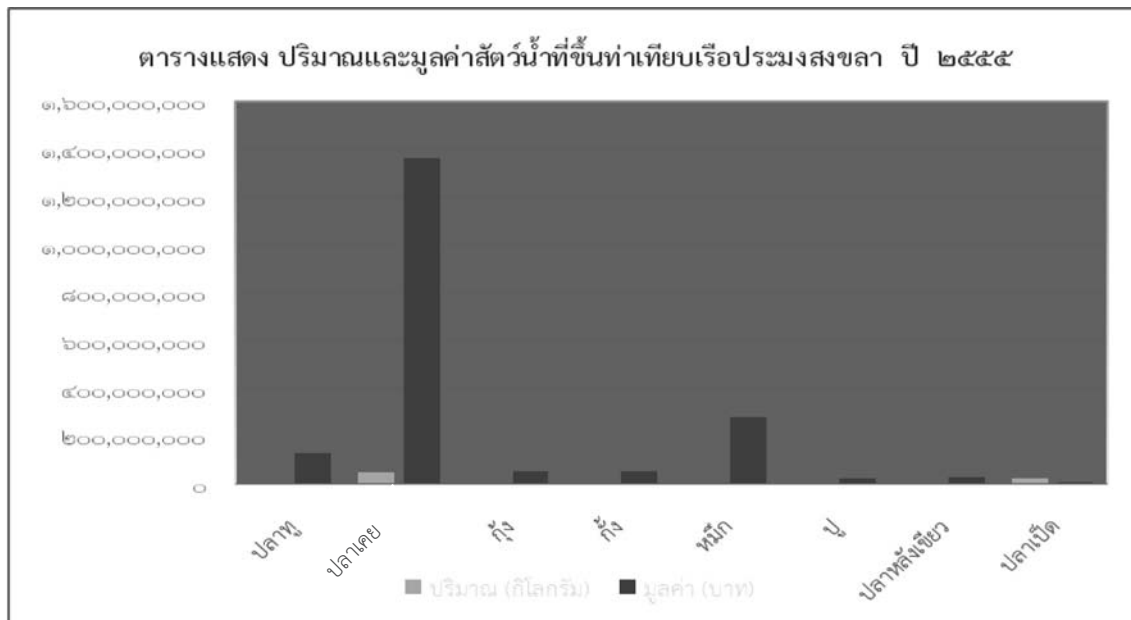
๒) การประมงทะเล

จังหวัดสงขลาเป็นจังหวัดที่มีท่าเทียบเรือที่มีขนาดใหญ่ ทำให้เรือประมงจำนวนมากหมุนเวียนเข้ามาเทียบท่า เพื่อขนถ่ายสินค้าจำนวนมาก โดยในปี ๒๕๕๔ จังหวัดสงขลา มีผลผลิตจากการประมงทะเล ปริมาณ ๘๘,๐๔๗,๗๗๔ กิโลกรัม คิดเป็นมูลค่า ๒,๐๒๒,๕๖๐,๔๘๐ บาท ประกอบด้วยชนิดสัตว์น้ำที่สำคัญ คือ ปลาหู ๔,๙๔๙,๔๘๘ กิโลกรัม ปลาเคย ๔๘,๖๘๓,๑๘๗ กิโลกรัม กุ้ง ๒๗๓,๙๙๙ กิโลกรัม กุ้ง ๒๕๘,๕๐๐ กิโลกรัม หมึก ๖,๑๙๕,๒๗๐ กิโลกรัม ปู ๓๕๔,๖๓๐ กิโลกรัม ปลาหลังเขียว ๒,๑๔๘,๐๔๐ กิโลกรัม และปลาเป็ด ๒๘,๔๖๑,๕๓๐ กิโลกรัม

โดยเมื่อเปรียบเทียบกับผลผลิตจากการประมงทะเลในปี ๒๕๕๔ กับปี ๒๕๕๓ พบว่าผลผลิตจากการประมงทะเลในปี ๒๕๕๔ ลดลงจำนวน ๒๑,๘๔๓,๙๔๖ กิโลกรัม เนื่องจากจำนวนเรือประมงที่เข้าเทียบท่ามีจำนวนลดน้อยลง โดยเรือส่วนหนึ่งก็หยุดทำการ

ตารางที่๑๒ จำนวนและปริมาณมูลค่าสัตว์น้ำที่จับได้

ชนิดสัตว์น้ำที่จับได้	ปริมาณ (กิโลกรัม)	มูลค่า (บาท)
ปลาหู	๔,๙๔๙,๔๘๘	๑๒๗,๔๘๙,๑๕๗
ปลาเคย	๔๘,๖๘๓,๑๘๗	๑,๓๖๒,๗๓๖,๐๐๖
กุ้ง	๒๗๓,๙๙๙	๕๕,๕๑๐,๘๘๗
กั้ง	๒๕๘,๕๐๐	๕๑,๙๔๖,๖๑๐
หมึก	๖,๑๙๕,๒๗๐	๒๘๐,๒๖๖,๐๙๘
ปู	๓๕๕,๖๓๐	๒๔,๘๒๔,๑๐๐
ปลาหลังเขียว	๒,๑๔๘,๐๔๐	๒๘,๔๖๑,๕๓๐
ปลาเป็ด	๒๕,๑๘๔,๖๖๐	๖,๖๔๑,๔๙๐
รวม	๘๘,๐๔๗,๗๗๔	๒,๐๒๒,๕๖๐,๑๘๘



ที่มา : สำนักงานประมงจังหวัดสงขลา

นอกจากนี้จังหวัดสงขลายังมีธุรกิจต่อเนื่องเกี่ยวกับการประมงทะเลที่สำคัญ ประกอบด้วยโรงน้ำแข็ง ๒๓ โรง โรงงานผลิต ภัณฑ์สัตว์น้ำแช่เยือกแข็ง ๒๔ โรง โรงงานปลากระป๋อง ๖ โรง และโรงงานปลาป่น ๑๔ โรง

ตารางที่ ๑๓ แสดงธุรกิจต่อเนื่องด้านการประมงที่สำคัญของจังหวัดสงขลา ปี ๒๕๕๕

อำเภอ	ประเภทกิจการ			
	โรงน้ำแข็ง	โรงงานผลิตภัณฑ์ สัตว์น้ำแช่เยือกแข็ง	โรงงานปลากระป๋อง	โรงงานปลาป่น
เมือง	๗	๗	๑	๕
หาดใหญ่	๙	๕	๓	๖
ระโนด	๔	๒	-	-
สิงหนคร	๑	๔	-	-
จะนะ	-	๕	๑	๑
เทพา	-	-	-	๒
นาหม่อม	-	๑	-	-
รัตภูมิ	-	-	๑	-
นาทวี	๒	-	-	-
รวม	๒๓	๒๔	๖	๑๔

ที่มา : สำนักงานประมงจังหวัดสงขลา

ก) การเพาะเลี้ยงสัตว์น้ำชายฝั่ง

การเพาะเลี้ยงสัตว์น้ำชายฝั่ง จังหวัดสงขลามีสัตว์น้ำเศรษฐกิจที่สำคัญที่เกษตรกรนิยมเลี้ยง คือ กุ้งทะเล และปลากะพงขาว (ตารางที่ ๓)

๓.๑) การเลี้ยงกุ้งทะเล ในปี ๒๕๕๕ มีผู้เลี้ยงทั้งหมดจำนวน ๑,๔๒๔ ราย ๔,๑๘๑ บ่อ คิดเป็นพื้นที่ ๑๖,๖๓๖.๕๑ ไร่ โดยเลี้ยงในเขตพื้นที่อำเภอระโนด ๙๘๗ ราย ๒,๕๙๖ บ่อ พื้นที่ ๑๐,๑๘๔.๖๔ ไร่ อำเภอจะนะ ๑๑๑ ราย ๓๔๔ บ่อ พื้นที่ ๑,๔๔๓ ไร่ อำเภอสิงหนคร ๙๖ ราย ๓๘๗ บ่อ พื้นที่ ๑,๓๑๑.๖๐ ไร่ อำเภอเทพา ๙๓ ราย ๓๙๘ บ่อ พื้นที่ ๑,๓๒๙.๐๕ ไร่ อำเภอหาดใหญ่ ๖๘ ราย ๒๗๕ บ่อ พื้นที่ ๑,๓๑๑.๐๑ ไร่ อำเภอควนเนียง ๔๖ ราย ๑๑๐ บ่อ พื้นที่ ๔๓๕.๒๖ ไร่ อำเภอสติงพระ ๑๙ ราย ๕๕ บ่อ พื้นที่ ๑๕๔.๙๒ ไร่ อำเภอเมือง ๓ ราย ๘ บ่อ พื้นที่ ๓๕ ไร่ และ

อำเภอบางกล่ำ ๑ ราย ๘ บ่อ พื้นที่ ๓๒ ไร่ โดยชนิดกุ้งทะเลที่นิยมเลี้ยงจะเป็นกุ้งขาวร่อยละ ๙๘.๕๕ เป็นกุ้งกุลาดำร่อยละ ๑.๔๕ โดยในปี ๒๕๕๕ มีผลผลิตกุ้งทะเลรวม ๕๔,๑๘๗.๕๗ ตัน จำแนกเป็นกุ้งขาวจำนวน ๕๓,๔๐๑.๙๘ ตัน เป็นกุ้งกุลาดำจำนวน ๗๘๕.๘๘ ตัน ซึ่งโดยภาพรวมผลผลิตมากกว่าปี ๒๕๕๔ จำนวน ๑๐,๓๐๓.๕๑ ตัน ทั้งนี้เนื่องจากในปี ๒๕๕๕ เกษตรกรมีการจดทะเบียนพื้นที่เลี้ยงกุ้ง เพิ่มขึ้น จำนวน ๑๑๕ ราย พื้นที่ ๒,๒๖๙.๑ ไร่

๓.๒) การเลี้ยงปลากะพงขาวในกระชัง ในปี ๒๕๕๕ มีผู้เลี้ยงทั้งหมด จำนวน ๒,๕๕๒ ราย ๘,๕๔๒ กระชัง คิดเป็นพื้นที่ ๑๑๒.๒๗ ไร่ จำแนกเป็นอำเภอสิงหนคร ๙๘๓ ราย ๓,๑๒๖ กระชัง อำเภอเทพา ๔๗๐ ราย ๗๑๕ กระชัง อำเภอเมือง ๔๑๑ ราย ๒,๒๘๑ กระชัง อำเภอควนเนียง ๓๕๖ ราย ๗๙๙ กระชัง และอำเภอจะนะ ๓๒๒ ราย ๑,๖๒๑ กระชัง

ตารางที่ ๑๔ แสดงพื้นที่การเลี้ยงสัตว์น้ำชายฝั่ง ปี ๒๕๕๕

อำเภอ	กุ้งทะเล			ปลากะพงขาว		
	จำนวนราย	จำนวนบ่อ	พื้นที่ (ไร่)	จำนวนราย	จำนวนกระชัง	พื้นที่ (ไร่)
เทพา	๙๓	๓๙๘	๑,๓๒๙.๐๕	๔๗๐	๗๑๕	๑๑.๑๗
เมือง	๓	๘	๓๕.๐๐	๔๑๑	๒,๒๘๑	๓๙.๕๗
ควนเนียง	๔๖	๑๑๐	๔๓๕.๒๖	๓๕๖	๗๙๙	๑๒.๔๘
จะนะ	๑๑๑	๓๔๔	๑,๔๔๓.๐๐	๓๒๒	๑,๖๒๑	๑๗.๗๙
ระโนด	๙๘๗	๒,๕๙๖	๑๐,๑๘๔.๖๗	-	-	-
สติงพระ	๑๙	๕๕	๑๕๔.๙๒	-	-	-
สิงหนคร	๙๖	๓๘๗	๑,๓๑๑.๖๐	๙๘๓	๓,๑๒๖	๓๑.๒๖
หาดใหญ่	๖๘	๒๗๕	๑,๓๑๑.๐๑	-	-	-
บางกล่ำ	๑	๘	๓๒.๐๐	-	-	-
รวม	๑,๔๒๔	๔,๑๘๑	๑๖,๖๓๖.๕๑	๒,๕๕๒	๘,๕๔๒	๑๑๒.๒๗

ที่มา : สำนักงานประมงจังหวัดสงขลา

๔) การเพาะเลี้ยงสัตว์น้ำจืด

จังหวัดสงขลามีการเลี้ยงปลาน้ำจืดกันกระจัดกระจาย เกือบทุกอำเภอ ซึ่งส่วนมากแล้วเป็นการเลี้ยงเพื่อใช้บริโภคภายในครัวเรือน โดยในปี ๒๕๕๕ มีผู้เลี้ยงปลาน้ำจืดทั้งสิ้น ๖,๗๒๓ ราย ๑๓,๑๐๐ บ่อ พื้นที่ ๗,๖๓๙.๗๙ ไร่ เป็นการเลี้ยงปลากินพืช

จำนวน ๒,๘๗๑ ราย ๖,๐๑๓ บ่อ พื้นที่ ๔,๐๙๗.๓๒ ไร่ คิดเป็นร้อยละ ๔๒.๗๐ เลี้ยงปลาตุ๊กจำนวน ๓,๖๑๗ ราย ๖,๔๑๙ บ่อ พื้นที่ ๓,๒๑๕.๘๗ ไร่ คิดเป็นร้อยละ ๕๓.๘๐ ที่เหลืออีกร้อยละ ๓.๕๐ เป็นการเลี้ยงปลาช่อน ปลาหมอ ปลากดเหลือง และปลาชะโด เป็นต้น

ตารางที่ ๑๕ แสดงพื้นที่การเลี้ยงปลาน้ำจืดจำแนกเป็นรายอำเภอ ปี ๒๕๕๕

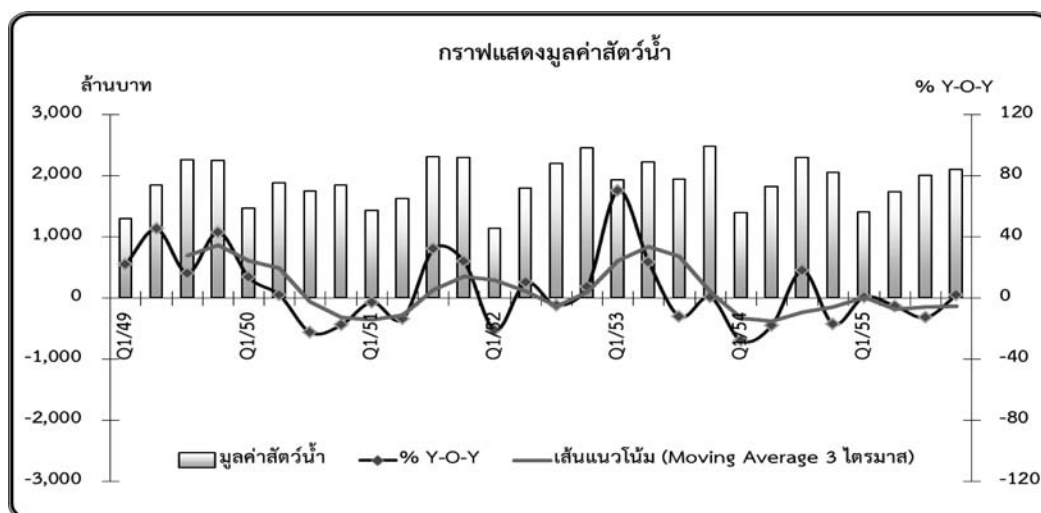
อำเภอ	ปลากินพืช			ปลาดุก			สัตว์น้ำอื่นๆ			รวม		
	ราย	บ่อ	ไร่	ราย	บ่อ	ไร่	ราย	บ่อ	ไร่	ราย	บ่อ	ไร่
เทพา	๑๗๑	๒๗๐	๑๑๙.๐๖	๗๘๖	๑,๑๖๓	๔๘๙.๘๖	๕	๑๒	๑๔	๙๖๒	๑,๔๕๕	๖๒๒.๙๒
เมือง	๘	๓๓	๓.๙๔	๑๕	๓๘	๑๑.๔๐	๑	๑๐	๐.๐๕	๒๔	๘๑	๑๕.๓๙
กระแสดินทร์	๕๐๕	๙๑๗	๙๔๓.๒๙	๓๒๖	๕๒๗	๔๑๘.๕๒	๓๗	๕๖	๗๕.๗๗	๘๖๘	๑,๕๐๐	๑,๔๓๗.๕๘
คลองหอยโข่ง	๗๔	๑๗๒	๗๐.๘	๑๐๘	๒๓๙	๑๑๙.๘๔	๖	๑๘	๑๔.๐๖	๑๘๘	๔๒๙	๒๐๔.๗๐
ควนเนียง	๒๔	๘๒	๔๒.๒๗	๗๖	๑๘๗	๘๗.๕๒	๑๘	๘๑	๑๖.๐๐	๑๑๘	๓๕๐	๑๔๕.๗๙
จะนะ	๑๐๐	๑๘๓	๙๘.๓๐	๓๗๗	๖๙๔	๒๘๖.๗๐	๑๑	๒๔	๔.๒๘	๔๘๘	๙๐๑	๓๘๙.๒๘
ระโนด	๑,๓๐๓	๒,๙๖๒	๒,๑๒๙.๔๑	๗๕๓	๑,๒๔๙	๘๕๕.๒๓	๔๖	๘๐	๑๑๒.๑๙	๒,๑๐๒	๔,๒๙๑	๓,๐๙๕.๘๓
รัตภูมิ	๑๒๗	๒๔๓	๖๕.๕๓	๒๓๔	๔๒๙	๑๘๓.๐๘	๑๐	๑๕	๘.๒๖	๓๗๑	๖๘๗	๒๕๖.๘๗
สติงพระ	๒๕๘	๕๐๗	๒๖๖.๒๖	๑๔๑	๒๘๔	๗๙.๔๑	๕๖	๑๔๗	๓๓.๘๗	๔๕๕	๙๓๘	๓๗๙.๕๔
สะเดา	๒๖	๙๕	๓.๙๘	๑๗	๓๙	๑๑.๔๙	๕	๓๕	๐.๙๘	๔๘	๑๖๙	๑๖.๔๕
สิงหนคร	๗๓	๑๕๒	๑๒๖.๖๓	๑๓๗	๓๐๙	๑๘๗.๘๒	๑๒	๔๑	๑๕.๑๗	๒๒๒	๕๐๒	๓๒๙.๖๒
หาดใหญ่	๑๒๖	๒๕๗	๑๗๔.๙๙	๒๓๔	๖๙๔	๒๙๒.๓๐	๒๑	๑๑๗	๑๗.๒๖	๓๘๑	๑,๐๖๘	๔๘๔.๕๕
นาทวี	๒๙	๕๑	๒๑.๘๓	๒๓๔	๓๑๑	๑๑๕.๐๓	๕	๑๑	๑๔.๕๐	๒๖๘	๓๗๓	๑๕๑.๓๖
สะบ้าย้อย	๓๘	๖๒	๒๐.๕	๑๖๒	๒๑๙	๖๓.๗๙	๐	๐	๐	๒๐๐	๒๘๑	๘๔.๒๙
บางกล่ำ	๙	๒๗	๑๐.๕๓	๑๗	๓๗	๑๔.๘๘	๒	๒๑	๐.๒๑	๒๘	๘๕	๒๕.๖๒
รวม	๒,๘๗๑	๖,๐๑๓	๔,๐๙๗.๓๒	๓,๖๑๗	๖,๔๑๙	๓,๒๑๕.๘๗	๒๓๕	๖๖๘	๓๒๖.๖๐	๖,๗๒๓	๑๓,๑๐๐	๗,๖๓๙.๗๙

ที่มา : สำนักงานประมงจังหวัดสงขลา



การทำประมงจังหวัดสงขลา ในปี ๒๕๕๕ โดยรวมขยายตัว เมื่อเทียบกับปีที่แล้ว พิจารณาจากปริมาณสัตว์น้ำทั้งหมด เพิ่มขึ้น ร้อยละ ๘.๑๔ โดยปริมาณสัตว์น้ำขึ้นท่า เพิ่มขึ้นร้อยละ ๑๓.๔๔ เป็นผลจากเรือประมงนำสัตว์น้ำขึ้นท่าเทียบเรือสงขลาเพิ่มขึ้น

ในขณะที่ปริมาณสัตว์น้ำเลี้ยง ลดลงร้อยละ ๓.๒๙ เป็นผลจากราคา กุ้งขาวปรับตัวลดลงร้อยละ ๖.๙๗ เนื่องจากปัญหาโรคระบาด ทำให้ เกษตรกรเร่งจับกุ้งที่ไม่ได้ขนาด



ที่มา : สำนักงานประมงจังหวัดสงขลา

ตารางที่ ๑๖ เครื่องชี้ภาวะเศรษฐกิจด้านอุปทาน สาขาประมง

รายการ	หน่วย	ปี ๒๕๕๔	ปี ๒๕๕๕				รวม
		รวม	Q๑	Q๒	Q๓	Q๔	
ปริมาณสัตว์น้ำทั้งหมด	ตัน	๑๒๘,๘๕๓.๗๒	๒๘,๑๓๔.๙๖	๓๗,๑๒๓.๐๑	๓๘,๗๓๙.๒๙	๓๕,๓๕๐.๐๔	๑๓๙,๓๘๗.๒๙
อัตราการเปลี่ยนแปลง (%Y-O-Y)	ร้อยละ	-๑๖.๔๙	๑๘.๗๓	๘.๕๑	๐.๐๑	๙.๗๕	๘.๑๔
มูลค่าสัตว์น้ำทั้งหมด	ล้านบาท	๗,๕๗๖.๔๑	๑,๔๖๐.๘๒	๑,๗๓๔.๑๗	๒,๐๐๔.๑๓	๒,๑๐๐.๐๘	๗,๒๙๙.๒๑
อัตราการเปลี่ยนแปลง (%Y-O-Y)	ร้อยละ	-๑๑.๖๖	๐.๗๘	-๕.๐๔	-๑๒.๖๕	๑.๙๖	-๔.๓๗
ปริมาณสัตว์น้ำขึ้นท่า	ตัน	๘๘,๐๕๐.๗๗	๒๑,๔๖๓.๙๓	๒๗,๔๗๘.๖๙	๒๗,๗๙๓.๘๔	๒๓,๓๑๐.๑๕	๙๙,๘๘๖.๖๐
อัตราการเปลี่ยนแปลง (%Y-O-Y)	ร้อยละ	-๑๙.๘๗	๒๙.๙๗	๗.๓๒	๙.๑๘	๑๓.๐๖	๑๓.๔๔
มูลค่าสัตว์น้ำขึ้นท่า	ล้านบาท	๒,๐๒๒.๕๖	๔๔๒.๘๔	๕๗๓.๙๙	๕๗๕.๗๒	๔๘๙.๖๘	๒,๐๘๒.๒๓
อัตราการเปลี่ยนแปลง (%Y-O-Y)	ร้อยละ	-๑๖.๕๒	๑๖.๖๙	-๖.๕๗	๓.๒๙	๓.๙๐	๒.๙๕
ปริมาณ สัตว์น้ำเลี้ยง	ตัน	๔๐,๘๐๒.๙๕	๖,๖๗๑.๐๓	๙,๖๔๔.๓๒	๑๐,๙๔๕.๔๔	๑๒,๑๙๙.๘๙	๓๙,๔๖๐.๖๙
อัตราการเปลี่ยนแปลง (%Y-O-Y)	ร้อยละ	-๘.๑๒	-๗.๑๑	๑๒.๐๕	-๑๗.๕๘	๓.๙๖	-๓.๒๙
มูลค่าสัตว์น้ำเลี้ยง	ล้านบาท	๕,๔๖๒.๕๓	๙๒๔.๑๒	๑,๑๐๗.๐๗	๑,๓๖๖.๘๒	๑,๕๖๐.๙๗	๕,๙๕๘.๙๘
อัตราการเปลี่ยนแปลง (%Y-O-Y)	ร้อยละ	-๙.๒๓	-๗.๓๖	-๗.๐๘	-๑๙.๙๘	-๐.๒๘	-๙.๒๒
ปริมาณกุ้งขาว	ตัน	๔๐,๕๐๘.๑๗	๖,๖๑๒.๖๐	๙,๖๐๗.๑๔	๑๐,๘๙๕.๐๐	๑๒,๑๕๐.๖๒	๓๙,๒๖๕.๓๖
อัตราการเปลี่ยนแปลง (%Y-O-Y)	ร้อยละ	-๗.๕๖	-๗.๐๑	๑๑.๙๔	-๑๗.๐๗	๔.๐๖	-๓.๐๗
มูลค่ากุ้งขาว	ล้านบาท	๕,๔๑๖.๔๑	๙๑๕.๗๗	๑,๑๐๑.๙๗	๑,๓๕๙.๔๕	๑,๕๕๓.๗๗	๕,๙๓๐.๙๖
อัตราการเปลี่ยนแปลง (%Y-O-Y)	ร้อยละ	-๙.๐๒	-๗.๒๑	-๗.๒๒	-๑๙.๓๕	-๐.๑๕	-๘.๙๖
ราคาเฉลี่ยกุ้งขาว	บาท/ก.ก.	๑๓๕.๗๓	๑๓๘.๒๕	๑๑๔.๗๓	๑๒๔.๓๑	๑๒๗.๘๐	๑๒๖.๒๗
อัตราการเปลี่ยนแปลง (%Y-O-Y)	ร้อยละ	-๐.๐๕	-๑.๒๖	-๑๗.๕๖	-๓.๔๐	-๕.๓๘	-๖.๙๗

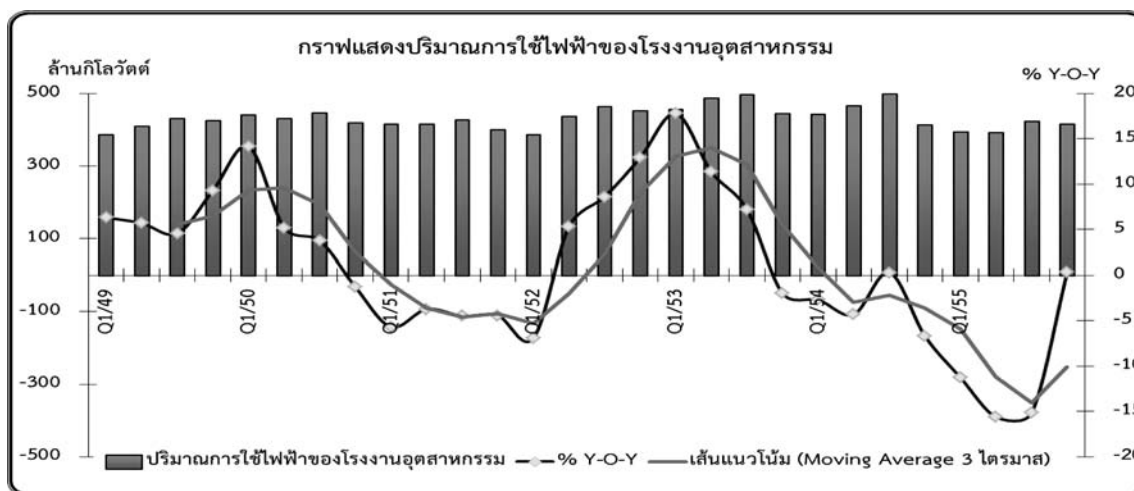
ที่มา : สำนักงานประมงจังหวัดสงขลา

๑.๒ ภาคนอกการเกษตร

๑.๒.๑ สาขาอุตสาหกรรม

การผลิตในภาคอุตสาหกรรมจังหวัดสงขลา ปี ๒๕๕๕ ขยายตัวเล็กน้อย ส่วนใหญ่เป็นอุตสาหกรรมต่อเนื่องจากภาคเกษตร โดยพิจารณาจากปริมาณการใช้ไฟฟ้าของโรงงานอุตสาหกรรม มีจำนวน ๑,๙๐๗.๙๑ ล้านกิโลวัตต์ เพิ่มขึ้นร้อยละ

๑.๑๘ เมื่อเทียบกับปีที่แล้ว เนื่องจากในช่วงไตรมาสแรก อุตสาหกรรมยางพาราแปรรูป ไม้ยางแปรรูป และถลุงมือยางลดลงตามปริมาณวัตถุดิบ ส่วนอุตสาหกรรมอาหารทะเลแปรรูป อาหารทะเลกระป๋องเพิ่มขึ้น ตามความต้องการของประเทศคู่ค้า ในขณะที่จำนวนโรงงานและทุนจดทะเบียนที่เปิดดำเนินการ ลดลงร้อยละ ๕.๙๖ และ ๐.๕๒ ตามลำดับ



ที่มา : สำนักงานการไฟฟ้าส่วนภูมิภาค เขต ๓ (ภาคใต้) ยะลา

ตารางที่ ๑๗ ปริมาณการใช้ไฟฟ้าของโรงงานอุตสาหกรรมจังหวัดสงขลา

รายการ	หน่วย	ปี ๒๕๕๓	ปี ๒๕๕๔				รวม
		รวม	Q๑	Q๒	Q๓	Q๔	
ปริมาณการใช้ไฟฟ้าของโรงงานอุตสาหกรรม	ล้านกิโลวัตต์	๑,๘๘๕.๖๖	๔๔๔.๐๕	๔๖๖.๕๕	๔๙๙.๐๒	๔๙๘.๒๙	๑,๙๐๗.๙๑
อัตราการเปลี่ยนแปลง (%Y-O-Y)	ร้อยละ	๘.๒๒	-๒.๖๘	-๔.๒๙	๐.๓๓	๑๒.๑๐	๑.๑๘
จำนวนโรงงานที่เปิดดำเนินการ	โรง	๒,๑๑๔	๒,๐๒๒	๒,๐๓๘	๑,๘๘๙	๑,๘๖๒	๑,๘๖๒
อัตราการเปลี่ยนแปลง (%Y-O-Y)	ร้อยละ	๒.๖๗	-๒.๗๔	-๒.๑๑	-๑๐.๐๐	-๑๑.๙๒	-๑๑.๙๒
ทุนจดทะเบียนของโรงงานที่เปิดดำเนินการ	ล้านบาท	๖๘,๘๘๒.๓๖	๖๗,๓๐๑.๐๐	๖๗,๖๓๐.๐๐	๖๖,๓๐๙.๐๐	๖๗,๐๔๘.๐๐	๖๗,๐๔๘.๐๐
อัตราการเปลี่ยนแปลง (%Y-O-Y)	ร้อยละ	๐.๒๓	-๑.๘๒	-๑.๔๐	-๓.๖๔	-๒.๖๖	-๒.๖๖

ที่มา : สำนักงานอุตสาหกรรมจังหวัดสงขลา และสำนักงานการไฟฟ้าส่วนภูมิภาค เขต ๓ (ภาคใต้) ยะลา

ตารางที่ ๑๘ จำนวนโรงงาน เงินทุน และคนงาน จังหวัดสงขลา แยกตามหมวดอุตสาหกรรม พ.ศ. ๒๕๕๒-๒๕๕๕

ประเภทอุตสาหกรรม	ปี พ.ศ. ๒๕๕๒			ปี พ.ศ. ๒๕๕๓			ปี พ.ศ. ๒๕๕๔			ปี พ.ศ. ๒๕๕๕		
	จำนวน โรงงาน	เงินทุน (ล้านบาท)	คนงาน	จำนวน โรงงาน	เงินทุน (ล้านบาท)	คนงาน	จำนวน โรงงาน	เงินทุน (ล้านบาท)	คนงาน	จำนวน โรงงาน	เงินทุน (ล้านบาท)	คนงาน
การเกษตร	๑	๐.๑๘	๑๐	๑	๑๕.๐๐	๕		๕	๗๙.๖๐	๖	๓๖.๘๖	๓๐
อาหาร	๒	๘.๘๐	๓๙	๕	๓๕.๐๐	๑๒๓		๐	๐	๔	๗๓๖.๐๐	๓๖๗
เครื่องดื่ม	๐	๐	๐	๐	๐	๐		๑	๐.๐๔	๐	๐	๐
สิ่งทอ	๐	๐	๐	๐	๐	๐		๐	๐	๐	๐	๐
เครื่องแต่งกาย	๐	๐	๐	๐	๐	๐		๐	๐	๐	๐	๐
เครื่องหนัง	๐	๐	๐	๒	๘.๑	๑๐		๒	๖.๓๒	๐	๐	๐
ไม้และผลิตภัณฑ์จากไม้	๑	๒๑๐.๐๐	๑๘๕	๑	๙๐.๐๐	๑๔๐		๔	๑๗.๖๕	๔	๒๑.๔๗	๓๒
เฟอร์นิเจอร์และเครื่องเรือน	๑	๑๗.๕๐	๒๖	๐	๐	๐		๐	๐	๒	๑.๒	๑๙
กระดาษและผลิตภัณฑ์จาก กระดาษ	๑	๘.๕๐	๑๐	๐	๐	๐		๐	๐	๐	๐	๐
สิ่งพิมพ์	๐	๐	๐	๐	๐	๐		๐	๐	๐	๐	๐
เคมี	๑	๒.๘	๖	๒	๑๕.๐๐	๕๓		๑	๑.๙๐	๒	๑๒.๐๐	๒๔
ปิโตรเคมีและผลิตภัณฑ์	๑	๑๘	๑๔	๑	๑๗.๐๐	๑๔		๐	๐	๐	๐	๐
ยาง	๔	๓๔.๗	๗๒	๑	๔.๐๐	๑๐		๓	๒๒๙.๔๐	๓	๒๘.๖๗	๓๗
พลาสติก	๑	๑.๐๐	๖	๒	๓๓.๗๐	๗๕		๐	๐	๑	๑๐.๐๐	๘
อลูมิเนียม	๐	๐	๐	๓	๘๘.๐๘	๔๑		๒	๗๖.๐๐	๕	๑๐๓.๐๐	๓๘
โลหะ	๐	๐	๐	๐	๐	๐		๑	๘.๒๕	๕	๑.๔๕๐	๐
ผลิตภัณฑ์โลหะ	๑	๒๙.๐๐	๖๒	๑	๒๙.๒๑	๒๖		๓	๓๓๘.๙๔	๘๗	๑๔.๕๐	๑๘๖
เครื่องจักรกล	๐	๐	๐	๑	๑๐.๐๐	๒๖		๐	๐	๐	๐	๐
ไฟฟ้า	๐	๐	๐	๐	๐	๐		๐	๐	๑	๐	๘๓
ขนส่ง	๐	๐	๐	๐	๐	๐		๑	๓๗๐.๐๐	๓๐	๐	๐
อื่น ๆ	๑๓	๗.๙	๕๒	๙	๘๒.๖๔	๓๒๗	๘	๓๑.๑๔	๒๗	๒๘	๘๓.๒๖	๑๔๕
รวม	๒๔	๒,๒๑๑	๔๓๔	๒๙	๔๒๗.๕๖	๘๕๐	๓๒	๑,๑๕๙.๕๕	๓๓๗	๖๑	๑,๐๔๖.๙๕	๙๖๙

ที่มา : สำนักงานอุตสาหกรรมจังหวัดสงขลา

ตารางที่ ๑๙ การยื่นขอเพื่อขอรับรองมาตรฐานฯ ผลิตภัณฑ์อุตสาหกรรม

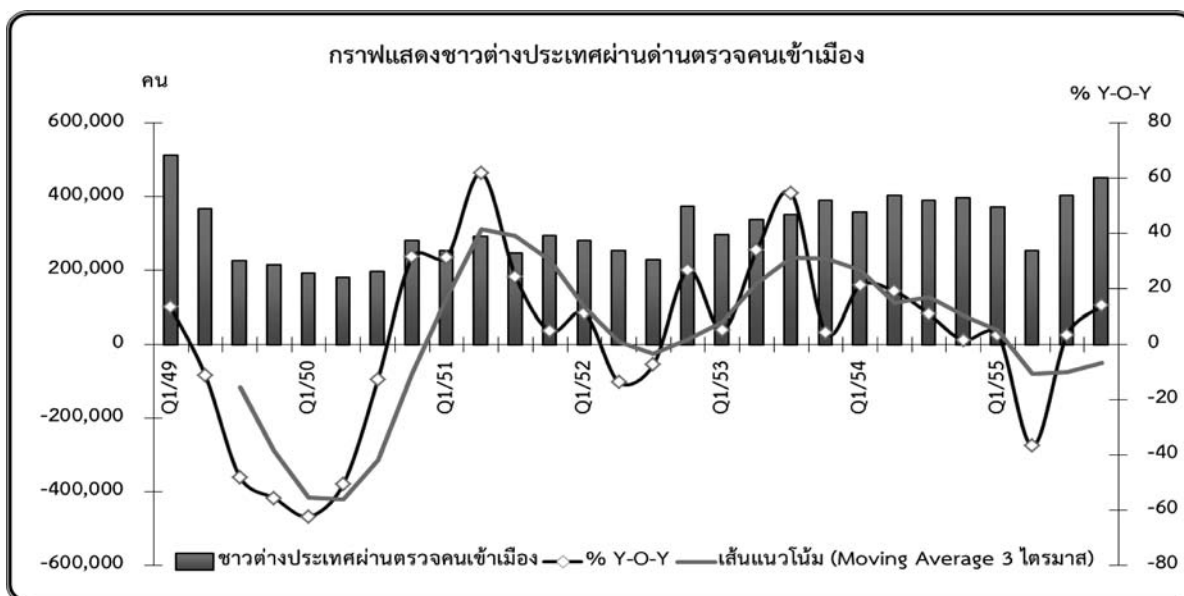
ปี (พ.ศ.)	ยื่นขอรับรอง	ผ่านการรับรอง
๒๕๕๑	๒๗	๒๑
๒๕๕๒	๕๒	๒๕
๒๕๕๓	๔๔	๓๔
๒๕๕๔	๓๙	๒๔

ที่มา : สำนักงานอุตสาหกรรมจังหวัดสงขลา

๑.๒.๒ สาขาการบริการและการท่องเที่ยว

การท่องเที่ยวของจังหวัด ปี ๒๕๕๕ ขยายตัวในอัตราที่ชะลอตัวลง พิจารณาจากจำนวนนักท่องเที่ยวที่เดินทางผ่านด่านตรวจคนเข้าเมือง จำนวน ๑,๗๗๕,๑๐๐ คน เพิ่มขึ้นร้อยละ ๐.๗๐ เป็นผลจากเหตุการณ์ระเบิดในอำเภอหาดใหญ่ในช่วงปลายไตรมาสแรก ส่งผลให้นักท่องเที่ยวชาวมาเลเซียและสิงคโปร์ซึ่งเป็นนักท่องเที่ยวหลักของจังหวัดลดลง ในขณะที่หน่วยงานทั้ง

ภาครัฐและภาคเอกชนจัดกิจกรรมส่งเสริมและกระตุ้นการท่องเที่ยวอย่างต่อเนื่อง เพื่อสร้างความเชื่อมั่นในความปลอดภัย ส่งผลให้นักท่องเที่ยวเดินทางเพิ่มขึ้นในช่วงครึ่งปีหลัง สอดคล้องกับจำนวนผู้โดยสารผ่านด่านท่าอากาศยานและปริมาณการใช้ไฟฟ้าของโรงแรม เพิ่มขึ้นร้อยละ ๑๓.๘๓ และ ๔.๓๓ ตามลำดับ ในขณะที่จำนวนผู้เข้าพักแรม ลดลงร้อยละ ๓.๙๘



ที่มา : ด่านตรวจคนเข้าเมืองสะเดา ด่านตรวจคนเข้าเมืองปาดังเบซาร์ ด่านตรวจคนเข้าเมืองท่าอากาศยานหาดใหญ่ ด่านตรวจคนเข้าเมืองหาดใหญ่ และด่านตรวจคนเข้าเมืองท่าเรือสงขลา

ตารางที่ ๒๐ เครื่องชี้ภาวะเศรษฐกิจด้านอุปทาน สาขาการบริการและการท่องเที่ยว

รายการ	หน่วย	ปี ๒๕๕๔	ปี ๒๕๕๕				รวม
		รวม	Q๑	Q๒	Q๓	Q๔	
ชาวต่างประเทศผ่านตรวจคนเข้าเมือง	คน	๑,๗๖๒,๖๗๔	๓๗๒,๐๑๑	๒๕๕,๑๖๒	๔๐๔,๔๒๗	๔๕๒,๐๑๐	๑,๗๗๕,๑๐๐
อัตราการเปลี่ยนแปลง (%Y-O-Y)	ร้อยละ	๒๗.๖๙	๓.๔๘	-๓๖.๘๑	๓.๓๔	๑๓.๘๕	๐.๗๐
จำนวนนักท่องเที่ยวชาวต่างชาติเข้าพักแรม	คน	๑๘๙,๐๒๓	๔๙,๘๔๒	๓๙,๓๒๓	๔๐,๓๒๔	๕๒,๐๐๔	๑๘๑,๔๙๓
อัตราการเปลี่ยนแปลง (%Y-O-Y)	ร้อยละ	-๑๑.๔๖	๕.๑๙	-๒๔.๓๙	-๑๑.๔๗	๑๗.๙๗	-๓.๙๘
จำนวนผู้โดยสารผ่านท่าอากาศยาน	คน	๑,๘๖๙,๒๒๙	๕๒๔,๔๗๓	๕๑๗,๕๙๕	๕๑๖,๕๗๔	๕๑๙,๑๘๑	๒,๑๒๗,๘๒๖
อัตราการเปลี่ยนแปลง (%Y-O-Y)	ร้อยละ	๒๔.๑๒	๑๒.๔๒	๙.๒๘	๘.๙๒	๒๕.๑๕	๑๓.๘๓
ปริมาณการใช้ไฟฟ้าของโรงแรมที่พัก	ล้านกิโลวัตต์	๑๒๗.๓๓	๓๒.๘๐	๓๒.๔๑	๓๒.๔๑	๓๕.๒๒	๑๓๒.๘๔
อัตราการเปลี่ยนแปลง (%Y-O-Y)	ร้อยละ	๒.๔๐	๑๒.๖๒	-๐.๒๒	-๑.๙๙	๗.๓๒	๔.๓๓

ที่มา : ด้านตรวจคนเข้าเมืองสะเตา ด้านตรวจคนเข้าเมืองปาดังเบซาร์ ด้านตรวจคนเข้าเมืองท่าอากาศยานหาดใหญ่ ด้านตรวจคนเข้าเมืองหาดใหญ่ ด้านตรวจคนเข้าเมืองท่าเรือสงขลา และสำนักงานการไฟฟ้าส่วนภูมิภาค เขต ๓ (ภาคใต้) ยะลา

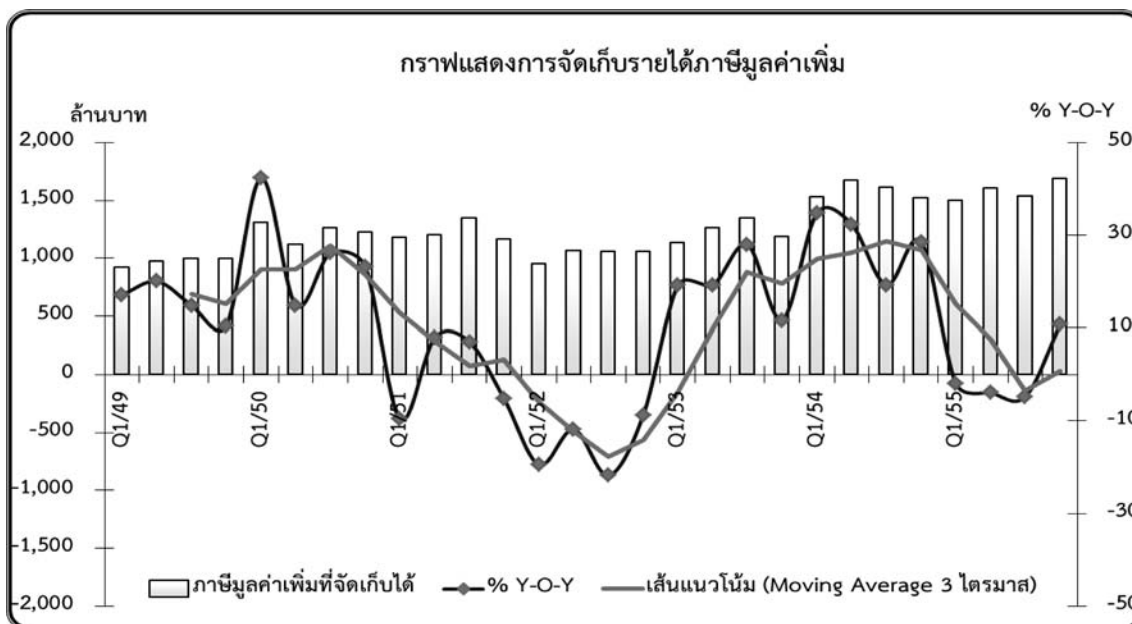


๒. เศรษฐกิจด้านอุปสงค์ (ด้านการใช้จ่าย)

อุปสงค์ภายในจังหวัดด้านการใช้จ่ายโดยรวมชะลอตัวจากการบริโภคภาคเอกชน สะท้อนจากการจัดเก็บภาษีมูลค่าเพิ่มลดลง ขณะที่ภาครัฐมีนโยบายกระตุ้นเศรษฐกิจจากนโยบายลดภาษีสำหรับรถคันแรก แต่อย่างไรก็ตาม จากราคาสินค้าเกษตรลดลงส่งผลให้กำลังซื้อของผู้บริโภคที่มีรายได้จากภาคเกษตรลดลงทำให้ผู้บริโภคต้องระมัดระวังในการใช้จ่ายมากขึ้น ในขณะที่การลงทุนภาคเอกชน และการใช้จ่ายภาครัฐขยายตัวพิจารณาจากพื้นที่ของอนุญาตก่อสร้างในเขตเทศบาล และการเบิกจ่ายเงินงบประมาณเพิ่มขึ้น

๒.๑ การบริโภคภาคเอกชน

การอุปโภคบริโภคภาคเอกชนหดตัวจากปีที่แล้ว พิจารณาจากภาษีมูลค่าเพิ่มที่จัดเก็บได้ จำนวน ๖,๓๒๒.๙๕ ล้านบาท ลดลงร้อยละ ๐.๑๒ เป็นผลจากการนำเข้าสินค้าบริโภคจากต่างประเทศผ่านด่านศุลกากรลดลง สอดคล้องกับจำนวนการจดทะเบียนใหม่รถจักรยานยนต์ ลดลงร้อยละ ๙.๕๕ ในขณะที่จำนวนรถยนต์นั่งส่วนบุคคลไม่เกิน ๗ คน จดทะเบียนใหม่ เพิ่มขึ้นถึงร้อยละ ๘๒.๖๘ เนื่องจากนโยบายกระตุ้นเศรษฐกิจของภาครัฐจากนโยบายรถคันแรก



ที่มา : สำนักงานสรรพากรพื้นที่ ๑, ๒

ตารางที่ ๒๑ เครื่องชี้ภาวะเศรษฐกิจด้านอุปสงค์ สาขาการบริโภคภาคเอกชน

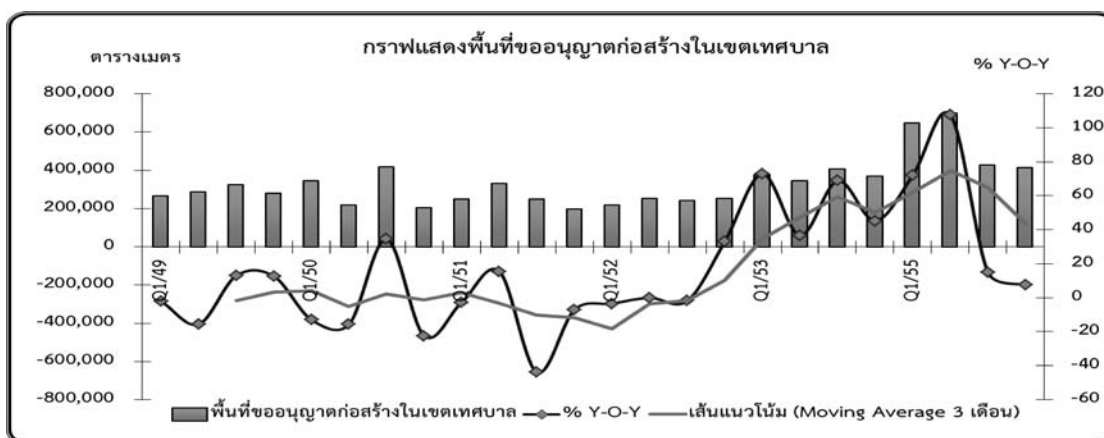
รายการ	หน่วย	ปี ๒๕๕๔		ปี ๒๕๕๕			
		รวม	Q๑	Q๒	Q๓	Q๔	รวม
ภาษีมูลค่าเพิ่มที่จัดเก็บได้	ล้านบาท	๖,๓๓๐.๘๕	๑,๔๙๖.๗๕	๑,๖๐๘.๒๐	๑,๕๓๒.๕๘	๑,๖๘๕.๔๓	๖,๓๒๒.๙๕
อัตราการเปลี่ยนแปลง (%Y-O-Y)	ร้อยละ	๒๘.๓๘	-๑.๙๓	-๓.๙๑	-๔.๗๔	๑๐.๗๓	-๐.๑๒
การจดทะเบียนใหม่ รถยนต์นั่งส่วนบุคคลไม่เกิน ๗ คน	คัน	๑๓,๓๙๗	๓,๙๐๗	๕,๐๔๔	๗,๐๗๐	๘,๔๕๓	๒๔,๔๗๔
อัตราการเปลี่ยนแปลง (%Y-O-Y)	ร้อยละ	๑๔.๘๔	-๑๖.๕๒	๓๓.๐๒	๘๐.๐๘	๗๔๖.๑๕	๘๒.๖๘
การจดทะเบียนใหม่ รถจักรยานยนต์	คัน	๕๑,๑๙๖	๑๐,๓๔๔	๑๓,๑๒๔	๑๒,๖๑๗	๑๐,๒๒๔	๔๖,๓๐๙
อัตราการเปลี่ยนแปลง (%Y-O-Y)	ร้อยละ	๑๓.๙๐	-๑๘.๕๗	-๑๑.๕๘	-๑๗.๓๑	๒๑.๘๓	-๙.๕๕
ปริมาณการใช้ไฟฟ้าของครัวเรือน	ล้านกิโลวัตต์	๕๙๓.๙๓	๑๕๔.๒๐	๑๕๔.๑๘	๑๕๕.๖๗	๑๕๕.๔๘	๖๑๙.๕๒
อัตราการเปลี่ยนแปลง (%Y-O-Y)	ร้อยละ	-๑๑.๑๗	๑๔.๑๔	๓.๐๒	๐.๕๒	๐.๗๖	๔.๓๑

ที่มา : สำนักงานสรรพากรพื้นที่ ๑, ๒ สำนักงานขนส่งจังหวัดสงขลา และสำนักงานการไฟฟ้าส่วนภูมิภาค เขต ๓ (ภาคใต้) ยะลา

๒.๒ การลงทุนภาคเอกชน

การลงทุนภาคเอกชนในจังหวัดโดยรวมปี ๒๕๕๕ ขยายตัวจากปีที่แล้ว พิจารณาจากพื้นที่ขออนุญาตก่อสร้างในเขตเทศบาล จำนวน ๒,๑๙๒,๗๙๔.๘๘ ตารางเมตร เพิ่มขึ้นร้อยละ ๔๘.๘๘ เนื่องจากการก่อสร้างที่อาศัยและอาคารพาณิชย์เพื่อประกอบการค้าเพิ่มขึ้น ตามความต้องการของผู้บริโภค สอดคล้องกับทุนจำนวนจดทะเบียนธุรกิจนิติบุคคล จำนวนรถยนต์พาณิชย์ และรถบรรทุกส่วนบุคคลที่จดทะเบียนใหม่ เพิ่มขึ้นร้อยละ ๒๓.๙๕

๑๒.๒๙ และ ๒.๒๙ ตามลำดับ และกิจการที่ได้รับการส่งเสริมการลงทุน (BOI) จำนวน ๑๗ โครงการ เงินลงทุน ๓,๗๑๐.๖๐ ล้านบาท ได้แก่ กิจการการสนับสนุนการค้าและการลงทุน ของเล่นบังคับวิทยุ ชิ้นส่วนโลหะขึ้นรูป ถูยางอนามัย น้ำยาซัก อบรีด และวิเคราะห์โครงสร้างทางวิศวกรรมของแท่นขุดเจาะในอุตสาหกรรมปิโตรเลียม ห้องเย็น ไม้พลาสติก พลังงานไฟฟ้าจากเชื้อเพลิงชีวมวล ยางแท่ง สัตว์น้ำแช่แข็ง/สัตว์น้ำบรรจุภาชนะผนึก/อาหารแปรรูป และอุปกรณ์เครื่องจักร



ที่มา : เทศบาลในพื้นที่จังหวัดสงขลา จำนวน ๔๓ แห่ง

ตารางที่ ๒๒ เครื่องชี้ภาวะเศรษฐกิจด้านอุปสงค์ สาขาการลงทุนภาคเอกชน

รายการ	หน่วย	ปี ๒๕๕๔		ปี ๒๕๕๕			
		รวม	Q๑	Q๒	Q๓	Q๔	รวม
พื้นที่ขออนุญาตก่อสร้างในเขตเทศบาล	ตารางเมตร	๑,๔๗๒,๘๓๔.๐๒	๖๔๙,๙๒๒.๗๙	๖๙๙,๔๔๒.๗๒	๔๒๘,๖๖๗.๔๙	๔๑๔,๗๖๑.๘๘	๒,๑๙๒,๗๙๔.๘๘
อัตราการเปลี่ยนแปลง (%Y-O-Y)	ร้อยละ	-๑.๙๙	๗๒.๐๙	๑๐๗.๖๙	๑๔.๙๕	๗.๖๐	๔๘.๘๘
จำนวนรถยนต์พาณิชย์ที่จดทะเบียนใหม่	คัน	๑,๔๕๒	๓๔๒	๓๙๒	๔๕๔	๔๔๓	๑,๖๓๑
อัตราการเปลี่ยนแปลง (%Y-O-Y)	ร้อยละ	๒๑.๕๔	๕.๕๖	๗.๑๐	๑๐.๑๙	๒๖.๔๑	๑๒.๒๙
จำนวนกิจการที่ได้รับการส่งเสริมการลงทุน	ราย	๒๗	๓	๒	๔	๘	๑๗
อัตราการเปลี่ยนแปลง (%Y-O-Y)	ร้อยละ	-๒๒.๘๖	-๖๒.๕๐	-๗๕.๐๐	๓๓.๓๓	๐.๐๐	-๓๗.๐๔
เงินทุนของกิจการที่ได้รับการส่งเสริมการลงทุน	ล้านบาท	๓,๙๑๐.๕๐	๔๕๓.๘๐	๓๗๔.๐๐	๑,๖๙๓.๗๐	๑,๑๘๙.๑๐	๓,๗๑๐.๖๐
อัตราการเปลี่ยนแปลง (%Y-O-Y)	ร้อยละ	-๕๑.๐๑	-๗๑.๗๐	-๗๔.๙๒	๖๓๙.๒๘	๑๐๒.๗๑	-๕.๑๑
จำนวนจดทะเบียนธุรกิจนิติบุคคล	ราย	๖๗๕	๒๐๙	๒๐๑	๒๐๖	๒๒๑	๘๓๗
อัตราการเปลี่ยนแปลง (%Y-O-Y)	ร้อยละ	๘.๗๐	๑๓.๕๙	๒๑.๘๒	๑๒.๕๗	๕๔.๓๑	๒๓.๙๕
การจดทะเบียนใหม่ รถยนต์บรรทุกส่วนบุคคล	คัน	๖,๕๔๔	๑,๔๓๔	๑,๗๓๗	๑,๖๙๑	๑,๘๓๒	๖,๖๙๔
อัตราการเปลี่ยนแปลง (%Y-O-Y)	ร้อยละ	๒๒.๖๒	-๓๐.๗๒	-๒.๘๕	-๑๖.๐๐	๑๗๒.๒๑	๒.๒๙

ที่มา : เทศบาลในพื้นที่จังหวัดสงขลา จำนวน ๔๓ แห่ง สำนักงานขนส่งจังหวัดสงขลา สำนักงานพัฒนาธุรกิจการค้าจังหวัดสงขลา และศูนย์เศรษฐกิจการลงทุนภาคที่ ๕

๒) การใช้น้ำมันเชื้อเพลิงจังหวัดสงขลา

๒.๑) การจำหน่ายน้ำมันเชื้อเพลิงของจังหวัดสงขลา ในปี ๒๕๕๕ มีปริมาณการจำหน่ายน้ำมันเพลิงในภาพรวมมากที่สุด ในภาคใต้ โดยมีสัดส่วนการจำหน่ายการใช้ LPG จำนวน ๑๐๓ ล้านลิตร แก๊สโซฮอล์ ๙๑ จำนวน ๒๔ ล้านลิตร แก๊สโซฮอล์ ๙๕ จำนวน ๔๕ ล้านลิตร E๒๐ จำนวน ๕ ล้านลิตร และน้ำมันดีเซล

จำนวน ๖๙๖ ล้านลิตร ในขณะที่การใช้น้ำมันเชื้อเพลิงประเภทที่ไม่มีส่วนผสมของการใช้พลังงานทดแทน คือ เบนซิน ๙๑ จำนวน ๑๑๗ ล้านลิตร และ เบนซิน ๙๕ จำนวน ๒๘๑,๐๐๐ ลิตร แสดงให้เห็นถึงสัดส่วนการใช้พลังงานที่สำคัญ ที่ส่งผลต่อระบบเศรษฐกิจในระดับภูมิภาค

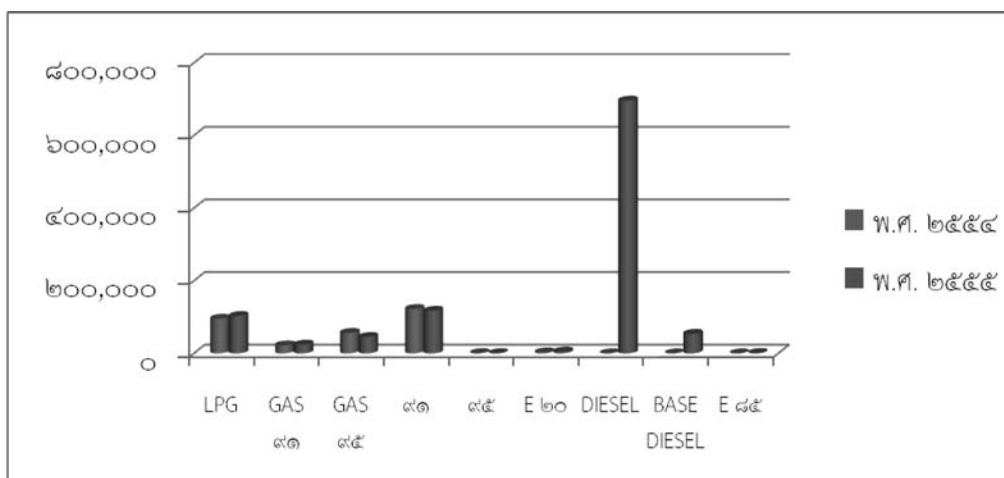
ตารางที่ ๒๓ การบริการพลังงานจังหวัดสงขลา ปี ๒๕๕๔-๒๕๕๕

เดือน/ปี	ปี ๒๕๕๔								ปี ๒๕๕๕								
	LPG	gas ๙๑	gas ๙๕	๙๑	๙๕	E ๒๐	B๗/B๓	B๕	LPG	gas ๙๑	gas ๙๕	๙๑	๙๕	E ๒๐	Diesel	Base Diesel	
มกราคม	๗,๕๙๒	๑,๕๙๕	๕,๖๖๑	๙,๖๒๘	๕๙	๑๖๔	๓๔,๙๙๒	๑๔,๒๐๔	๘,๓๖๕	๑,๘๒๑	๓,๔๓๒	๑๒,๘๒๙	๒๙	๒๘	๒๗๘	๕๖,๕๓๐	๒,๓๘๘
กุมภาพันธ์	๗,๒๑๐	๑,๕๕๑	๕,๔๕๒	๘,๘๓๗	๕๕	๑๘๗	๔๒,๖๖๖	๖,๙๒๐	๘,๒๘๖	๑,๘๖๑	๓,๕๒๘	๑๒,๘๒๒	๒๗	๔๐	๒๘๘	๖๓,๓๙๓	๒,๖๕๕
มีนาคม	๗,๘๗๒	๑,๖๐๔	๕,๓๔๘	๘,๔๐๒	๕๘	๑๙๘	๕๕,๓๐๘	๒๔๐	๘,๖๖๖	๑,๘๕๐	๓,๕๒๘	๑๑,๖๒๑	๒๗	๕๒	๒๙๘	๖๐,๘๙๒	๓,๓๙๒
เมษายน	๗,๖๔๑	๑,๗๘๓	๕,๖๒๖	๑๐,๔๘๑	๘๘	๒๖๒	๕๕,๕๕๖	*	๘,๒๐๑	๑,๘๖๐	๓,๕๐๐	๑๐,๓๘๘	๒๘	๔๘	๓๑๑	๕๕,๗๐๙	๔,๓๐๒
พฤษภาคม	๗,๙๕๒	๑,๙๑๖	๕,๕๖๙	๙,๖๔๕	๕๓	๒๕๕	๕๙,๘๗๓	*	๘,๗๑๓	๑,๘๒๙	๓,๕๐๓	๑๐,๐๕๕	๒๒	๖๐	๓๐๒	๕๖,๙๕๕	๕,๑๗๗
มิถุนายน	๗,๗๘๒	๑,๘๕๕	๕,๕๗๒	๙,๒๗๐	๔๓	๒๖๑	๕๙,๙๐๖	*	๘,๔๑๘	๑,๙๐๑	๓,๗๓๘	๙,๖๘๗	๒๓	๖๐	๓๓๗	๕๕,๗๘๕	๔,๓๒๙
กรกฎาคม	๗,๘๘๘	๑,๙๐๐	๕,๒๒๓	๘,๘๖๙	๙	๒๖๙	๖๑,๑๓๖	*	๘,๖๐๖	๑,๘๘๓	๓,๖๕๓	๘,๕๕๘	๒๑	๙๒	๓๕๒	๕๘,๒๘๐	๖,๔๔๔
สิงหาคม	๘,๔๕๕	๑,๙๕๑	๔,๘๗๗	๙,๗๒๖	๒๓	๒๘๕	๕๙,๕๐๔	*	๘,๕๒๔	๑,๙๙๙	๔,๐๗๕	๘,๖๐๙	๓๑	๙๒	๔๑๘	๕๘,๘๘๘	๖,๓๗๗
กันยายน	๘,๑๓๗	๒,๑๐๘	๓,๔๘๒	๑๓,๑๗๓	๓๙	๒๘๓	๖๔,๐๐๖	*	๘,๕๐๔	๑,๗๘๘	๓,๖๙๐	๗,๒๐๓	๑๕	๘๘	๔๖๕	๕๒,๓๕๑	๕,๒๑๕
ตุลาคม	๘,๓๖๑	๒,๑๒๐	๓,๐๑๑	๑๑,๙๑๖	๓๑	๒๙๒	๖๕,๑๒๓	*	๘,๙๗๓	๓,๑๒๒	๔,๑๕๗	๘,๔๗๐	๑๕	๙๕	๕๕๓	๕๘,๐๓๔	๔,๙๑๓
พฤศจิกายน	๘,๓๙๖	๑,๙๒๖	๓,๑๕๘	๑๐,๕๕๐	๔๗	๒๘๑	๕๗,๔๔๘	*	๘,๘๐๗	๒,๑๔๐	๔,๓๑๘	๘,๔๕๖	๒๑	๑๐๔	๗๔๔	๕๘,๘๒๕	๔,๔๔๘
ธันวาคม	๘,๔๓๒	๑,๘๘๘	๓,๔๙๔	๑๑,๘๒๗	๒๗	๓๑๕	๕๘,๑๓๒	*	๘,๗๙๘	๒,๓๕๘	๔,๒๖๑	๘,๗๙๐	๑๗	๙๘	๗๖๘	๕๘,๘๘๐	๔,๑๙๗
รวม	๙๕,๗๑๘	๒๒,๒๙๓	๕๖,๔๗๓	๑๒๒,๓๒๔	๔๙๑	๓,๐๕๒	๖๗๑,๖๔๐	๒๑,๓๖๔	๑๐๒,๘๖๑	๒๔,๔๑๒	๔๕,๓๘๓	๑๑๗,๔๘๘	๒๗๖	๘๕๗	๕,๑๔๔	๖๙๖,๐๘๒	๕๓,๘๓๗

ที่มา : สำนักงานพลังงานจังหวัดสงขลา

๒.๒) การบริการในสาขาพลังงานของจังหวัดสงขลา ในปี ๒๕๕๕ มีแนวโน้มในการใช้น้ำมันเชื้อเพลิงที่เป็นพลังงานทดแทนเพิ่มขึ้น ไม่ว่าจะเป็นการใช้ LPG แก๊สโซฮอลล์ ๙๑ แก๊สโซฮอลล์ ๙๕ E๒๐, และน้ำมันดีเซล B๒/B๓ ในขณะที่การใช้

น้ำมันเชื้อเพลิงประเภทที่ไม่มีส่วนผสมของการใช้พลังงานทดแทน คือ เบนซิน ๙๑ และ เบนซิน ๙๕ มีอัตราลดลง เป็นผลสืบเนื่องมาจากนโยบายส่งเสริมการใช้พลังงานทดแทนและมาตรการด้านราคาพลังงานของรัฐบาล



ที่มา: สำนักงานพลังงานจังหวัดสงขลา

ตารางที่ ๒๔ จำนวนผู้ใช้ไฟฟ้า และการจำหน่ายกระแสไฟฟ้า ปี ๒๕๕๕ (แยกเป็นรายอำเภอ)

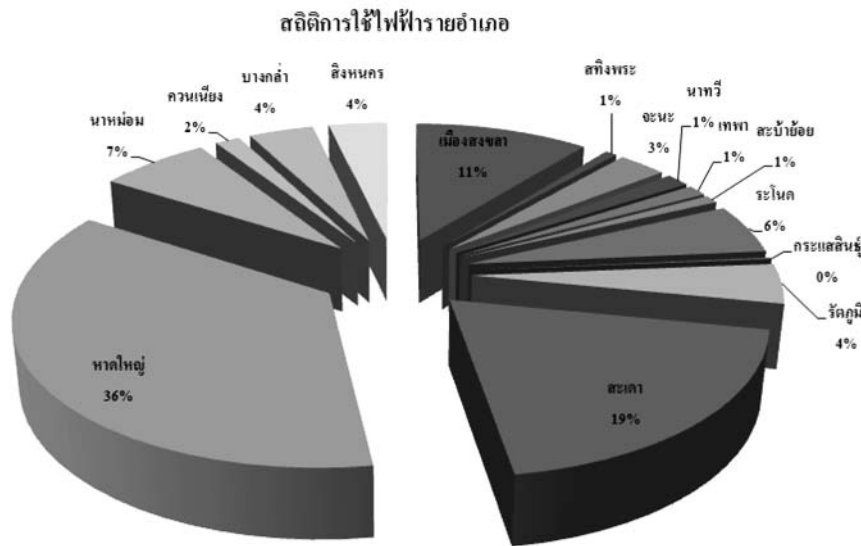
อำเภอ	จำนวนผู้ใช้ไฟฟ้า (ราย) Number of consumers (Persons)	การจำหน่ายกระแสไฟฟ้า (ล้านกิโลวัตต์/ชั่วโมง) Electricity sales (Gwh.)				
		รวม Total	ที่อยู่อาศัย Residential	สถานธุรกิจและ อุตสาหกรรม Business and industry	สถานที่ราชการ และสาธารณะ Government office and public utility	อื่น ๆ Others
เมืองสงขลา	๕๑,๖๓๖	๓๗๒.๕๓	๙๗.๔๖	๒๓๗.๒๒	๓๒.๑๒	๕.๗๔
สทิงพระ	๑๒,๙๙๕	๒๕.๑๙	๑๔.๔	๘.๖๑	๒.๐๓	๐.๑๕
จะนะ	๒๖,๕๐๗	๑๐๔.๒๑	๓๒.๘๔	๖๓.๕๘	๗.๑๙	๐.๖
นาทวี	๑๘,๕๖๓	๕๐.๔๕	๒๗.๐๘	๑๖.๐๕	๕.๕๒	๑.๘
เทพา	๑๗,๒๓๓	๔๓.๐๘	๒๒.๓	๑๗.๒๒	๒.๗๕	๐.๘๑
สะบ้าย้อย	๑๕,๘๒๘	๓๐.๓	๒๑.๐๔	๕.๖	๒.๖๓	๑.๐๓
ระโนด	๑๘,๔๙๓	๑๙๑.๓๙	๒๐.๒๙	๑๖๖.๑	๔.๘๓	๐.๑๗
กระแสสินธุ์	๔,๒๔๗	๖.๔	๔.๔๕	๑.๐๕	๐.๘๗	๐.๐๒
รัตภูมิ	๑๘,๘๑๓	๑๕๑.๕๔	๓๖.๙๙	๑๐๖.๔๙	๖.๔๓	๑.๖
สะเดา	๔๔,๖๖๖	๖๗๖.๘๒	๗๔.๔๘	๕๙๐.๕๘	๘.๘๗	๒.๘๙
หาดใหญ่	๑๒๐,๐๙๙	๑๒๖๓.๕	๓๗๑.๕	๗๙๕.๙๓	๘๑.๗๘	๑๔.๒๖
นาหม่อม	๒๑,๒๔๙	๒๓๖.๓๖	๕๕.๑	๑๖๙.๕๒	๑๐	๑.๗๓
ควนเนียง	๑๐,๙๖๕	๕๓.๘๘	๒๐.๒๘	๓๐.๘๓	๒.๔๙	๐.๒๙
บางกล่ำ	๗,๑๐๔	๑๓๙.๔	๑๖.๐๕	๑๑๙.๑๕	๓.๔๖	๐.๗๕
สิงหนคร	๒๐,๐๘๙	๑๒๖.๕๙	๓๐.๕	๙๒.๕๙	๒.๘๓	๐.๖๗
คลองหอยโข่ง	-	-	-	-	-	-
รวมยอด	๔๐๘,๔๘๗	๓,๔๗๑.๖	๘๔๔.๗๖	๒,๔๒๐.๕๒	๑๗๓.๘	๓๒.๕๑

ที่มา: สำนักงานพลังงานจังหวัดสงขลา

๒.๓) สถานภาพการใช้ไฟฟ้าจังหวัดสงขลา

จากสถิติจำนวนผู้ใช้ไฟฟ้าและการจำหน่ายกระแสไฟฟ้า จำแนกตามประเภทผู้ใช้ และอำเภอ ในปี ๒๕๕๔ จากจำนวนผู้ใช้ไฟฟ้า ๔๐๘,๔๘๗ ราย พบว่าอำเภอหาดใหญ่มีสถิติการใช้ไฟฟ้า สูงสุด ๑,๒๖๓,๔๘๐ Gwh คิดเป็น ๓๖ % รองลงมาเป็นอำเภอ

สะเดามีสถิติการใช้ไฟฟ้า ๖๗๖,๘๒๐ Gwh คิดเป็น ๑๙% และ อำเภอเมืองที่มีสถิติการใช้ไฟฟ้า ๓๗๒,๕๓๐ Gwh คิดเป็น ๑๑ % ด้วยองค์ประกอบทางกายภาพตามสถิติจำนวนผู้ใช้ไฟฟ้า สัดส่วน การลงทุนของสถานธุรกิจและอุตสาหกรรม รวมไปถึงสถานที่ ราชการและสาธารณะ



จากการเปรียบเทียบสถิติการใช้ไฟฟ้าจำแนกตามสาขา ตามสถิติการจำหน่ายกระแสไฟฟ้าของการไฟฟ้าส่วนภูมิภาคในปี ๒๕๕๔ เปรียบเทียบจากสถิติการใช้ไฟฟ้า ในปี ๒๕๕๓ ที่ประกอบด้วย สาขาที่อยู่อาศัย สถานธุรกิจและอุตสาหกรรม สถานที่ราชการ และสาธารณะ และอื่นๆ พบว่าการใช้ไฟฟ้าในภาพรวมของจังหวัด สงขลา มีสถิติการใช้เพิ่มมากขึ้น ๒๒.๘๗ % จากจำนวนประชากร ที่เพิ่มมากขึ้น ๓.๘๘ % โดยสถานที่ราชการและสาธารณะมีการใช้

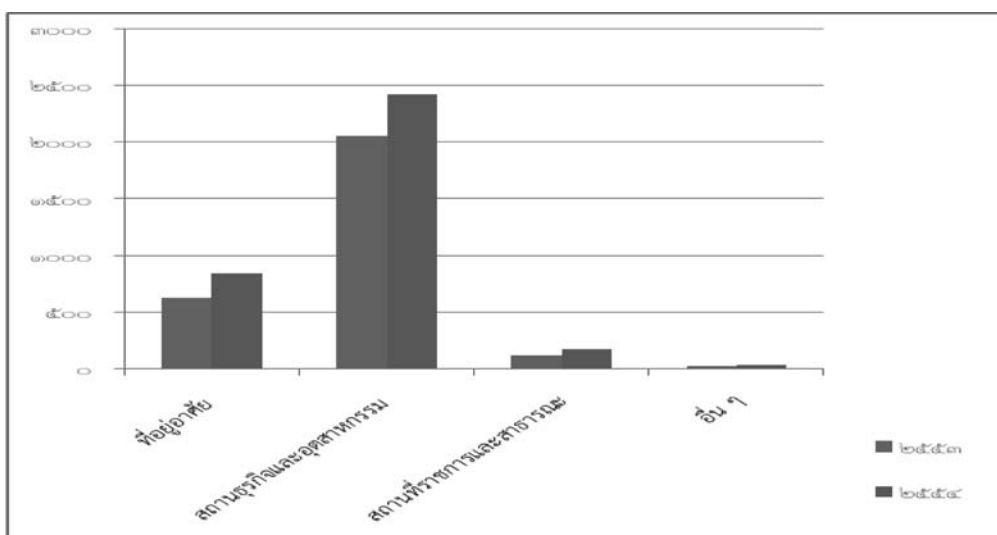
ไฟฟ้าเพิ่มขึ้นมากที่สุด คิดเป็น ๔๖.๐ % ส่วนการขยายตัวทาง เศรษฐกิจทำให้การใช้ไฟฟ้าในภาคธุรกิจและอุตสาหกรรมเพิ่มขึ้น คิดเป็น ๑๗.๙๐ % การใช้ไฟฟ้าภาคครัวเรือนเพิ่มขึ้นคิดเป็น ๓๕.๗๔ % และการใช้ไฟฟ้าประเภทอื่นๆ มีการใช้ไฟฟ้าเพิ่มขึ้น คิด เป็น ๑๖.๗๗ % ซึ่งถือได้ว่าเป็นอัตราการใช้จ่ายพลังงานที่เพิ่มขึ้นใน อัตราที่สูง ดังตาราง

ตารางที่ ๒๕ สรุปการใช้ไฟฟ้า ปี ๒๕๕๓/๒๕๕๔ (จำแนกตามสาขา)

ปี	จำนวนผู้ใช้ไฟฟ้า (ราย) Number Of consumers (Persons)	การจำหน่ายกระแสไฟฟ้า (ล้านกิโลวัตต์/ชั่วโมง) Electricity sales				
		รวม Total	ที่อยู่อาศัย Residential	สถานธุรกิจและ อุตสาหกรรม Business and industry	สถานที่ราชการ และสาธารณะ Government office and public utility	อื่น ๆ Others
๒๕๕๓	๓๙๓,๒๒๕.๐๐	๒,๘๒๕.๓๓๖	๖๒๒.๓๕๖	๒,๐๕๒.๙๘๘	๑๑๘.๙๗๙	๒๑.๐๕๓
๒๕๕๔	๔๐๘,๔๘๗.๐๐	๓,๔๗๑.๖๒	๘๔๔.๗๖	๒,๔๒๐.๕๒	๑๗๓.๘	๓๒.๕๔
อัตราการเปลี่ยนแปลง %	๓.๘๘	๒๒.๘๗	๓๕.๗๔	๑๗.๙๐	๔๖.๐๘	๕๔.๔๒

ที่มา: สำนักงานพลังงานจังหวัดสงขลา

แผนภูมิแสดงการใช้ไฟฟ้าจำแนกตามสาขา ปี ๒๕๕๓ / ๒๕๕๔

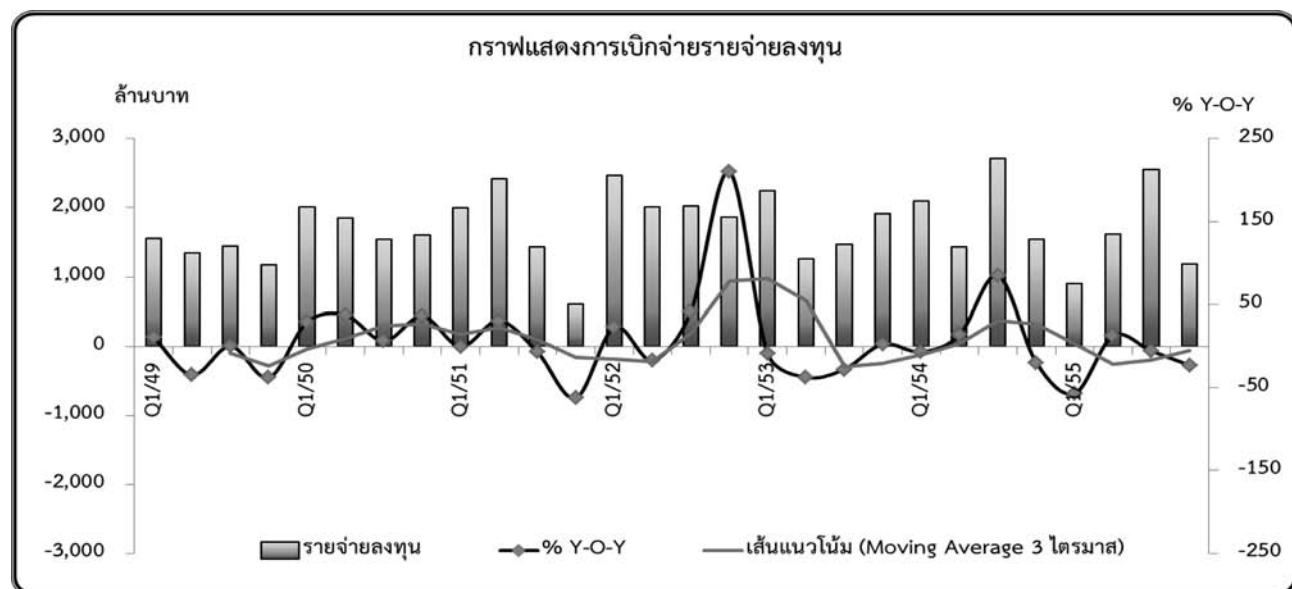
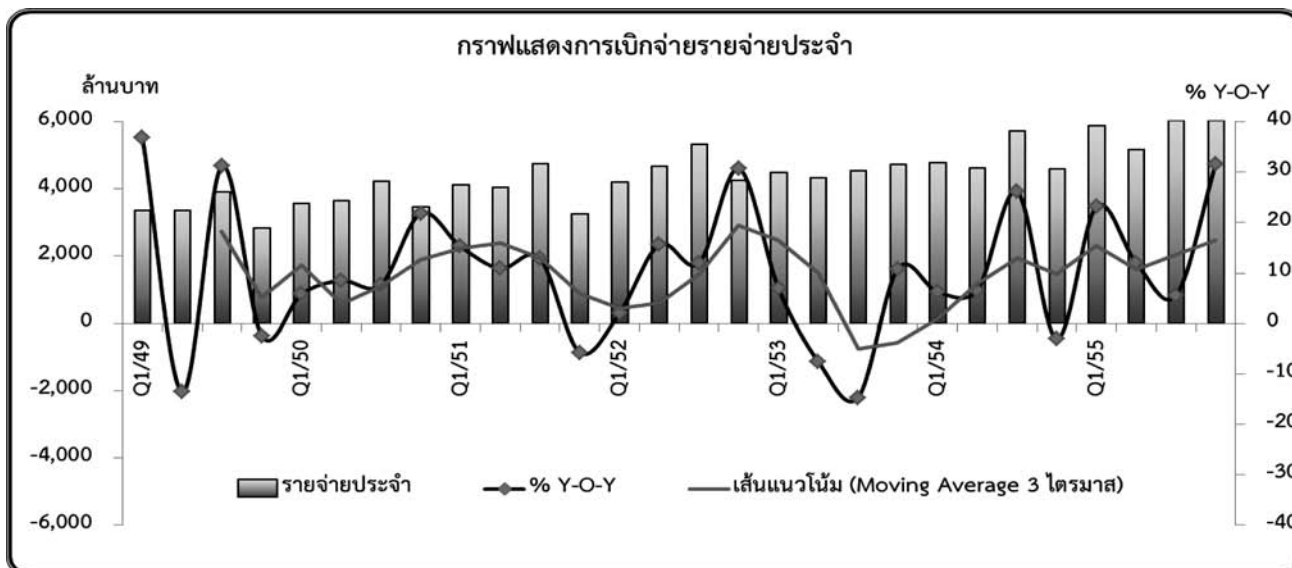


ที่มา: สำนักงานพลังงานจังหวัดสงขลา

๒.๓ การคลัง และการใช้จ่ายภาครัฐ

การเบิกจ่ายเงินงบประมาณของส่วนราชการในจังหวัดสงขลา ปี ๒๕๕๕ มีการเบิกจ่ายรวมทั้งสิ้น ๒๙,๓๓๔.๘๘ ล้านบาท เพิ่มขึ้นจากปีที่แล้วร้อยละ ๖.๙๙ เป็นการเบิกจ่ายรายจ่ายประจำจำนวน ๒๓,๐๖๗.๗๘ ล้านบาท เพิ่มขึ้นร้อยละ ๑๗.๔๓ เนื่องจากกองทัพเรือเบิกเงินโครงการกองเตรียมกำลังและการใช้กำลังในการ

ป้องกัน และกรมส่งเสริมการปกครองท้องถิ่นเบิกจ่ายโครงการสร้างหลักประกันด้านรายได้แก่ผู้สูงอายุเพิ่มขึ้น ส่วนรายจ่ายลงทุนจำนวน ๖,๒๖๗.๑๐ ล้านบาท ลดลงร้อยละ ๑๙.๓๙ เป็นผลจากการประกาศใช้พระราชบัญญัติงบประมาณรายจ่ายประจำปีงบประมาณ พ.ศ.๒๕๕๕ ลำช้า



ที่มา : สำนักงานคลังจังหวัดสงขลา

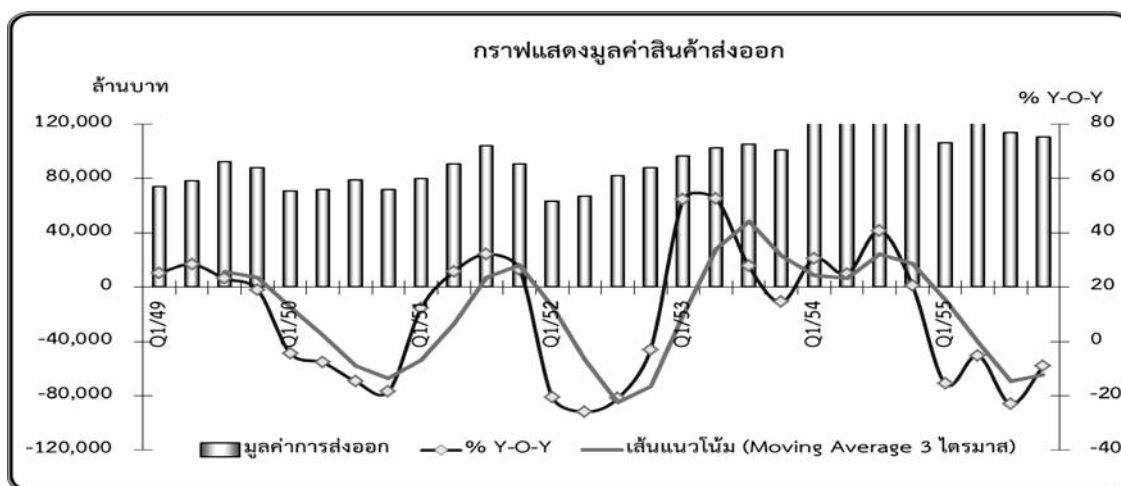
ตารางที่ ๒๖ เครื่องชี้ภาวะเศรษฐกิจด้านอุปสงค์ สาขาการใช้จ่ายภาครัฐ

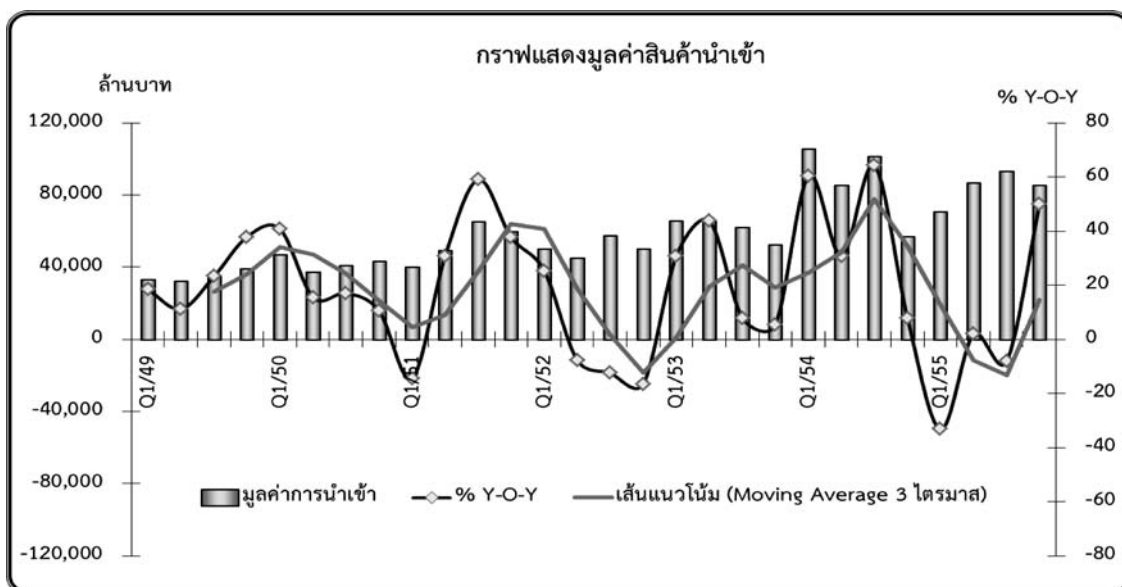
รายการ	หน่วย	ปี ๒๕๕๔		ปี ๒๕๕๕			
		รวม	Q๑	Q๒	Q๓	Q๔	รวม
รายจ่ายในภาพรวม	ล้านบาท	๒๗,๔๑๙.๑๕	๖,๗๖๘.๑๗	๖,๗๖๖.๒๙	๘,๕๙๓.๒๔	๗,๒๐๗.๑๘	๒๙,๓๓๔.๘๘
อัตราการเปลี่ยนแปลง (%Y-O-Y)	ร้อยละ	๑๐.๐๐	-๑.๑๘	๑๒.๑๘	๑.๙๕	๑๗.๙๕	๖.๙๙
รายจ่ายประจำ	ล้านบาท	๑๙,๖๔๔.๖๐	๕,๘๖๐.๕๒	๕,๑๕๒.๔๗	๖,๐๓๕.๗๖	๖,๐๑๙.๐๓	๒๓,๐๖๗.๗๘
อัตราการเปลี่ยนแปลง (%Y-O-Y)	ร้อยละ	๘.๙๐	๒๓.๒๔	๑๒.๐๑	๕.๕๖	๓๑.๖๗	๑๗.๔๓
รายจ่ายลงทุน	ล้านบาท	๗,๗๗๔.๕๕	๙๐๗.๖๕	๑,๖๑๓.๘๒	๒,๕๕๗.๔๘	๑,๑๘๘.๑๕	๖,๒๖๗.๑๐
อัตราการเปลี่ยนแปลง (%Y-O-Y)	ร้อยละ	๑๒.๙๐	-๕๖.๖๔	๑๒.๗๑	-๕.๖๔	-๒๒.๗๙	-๑๙.๓๙

ที่มา : สำนักงานคลังจังหวัดสงขลา

๒.๔ การค้าระหว่างประเทศ

มูลค่าการค้าผ่านด่านศุลกากร ปี ๒๕๕๕ มีจำนวน ๗๘๗,๕๕๙.๐๔ ล้านบาท ลดลงร้อยละ ๙.๖๖ เมื่อเทียบกับปีที่แล้ว สินค้าส่งออก มีจำนวน ๔๕๑,๒๔๗.๔๓ ล้านบาท ลดลงร้อยละ ๑๓.๕๘ ตามภาวะเศรษฐกิจโลกที่ชะลอตัว โดยเฉพาะมูลค่าการส่งออกยางพารา สินค้าส่งออกที่สำคัญ ได้แก่ ยางธรรมชาติ ยางผสม และเรือปฏิบัติการสนับสนุนการติดตั้งแท่นผลิตปิโตรเลียม ส่วนมูลค่าสินค้านำเข้า มีจำนวน ๓๓๖,๓๑๑.๖๑ ล้านบาท ลดลงร้อยละ ๓.๘๐ ได้แก่ แท่นขุดเจาะลอยน้ำ ส่วนประกอบและอุปกรณ์เครื่องประมวลผลข้อมูลอัตโนมัติ และเครื่องประมวลผลข้อมูลอัตโนมัติ เป็นต้น





ที่มา : ด้านศุลกากรสงขลา ด้านศุลกากรสะเดา ด้านศุลกากรปาดังเบซาร์ และด้านศุลกากรท่าอากาศยานหาดใหญ่

ตารางที่ ๒๗ เครื่องชี้ภาวะด้านอุปสงค์ สาขาการค้าระหว่างประเทศ

รายการ	หน่วย	ปี ๒๕๕๔		ปี ๒๕๕๕			
		รวม	Q๑	Q๒	Q๓	Q๔	รวม
มูลค่าการค้าผ่านด่าน	ล้านบาท	๘๗๑,๗๕๘.๙๖	๑๗๖,๗๗๓.๙๘	๒๐๗,๙๙๘.๒๖	๒๐๗,๒๕๐.๒๐	๑๙๕,๕๓๖.๖๐	๗๘๗,๕๕๙.๐๔
อัตราการเปลี่ยนแปลง	ร้อยละ	๓๔.๑๗	-๒๓.๖๓	-๒.๒๙	-๑๖.๙๒	๙.๘๘	-๙.๖๖
มูลค่าการส่งออก	ล้านบาท	๕๒๒,๑๔๕.๘๖	๑๐๖,๑๓๖.๗๒	๑๒๑,๐๔๔.๖๖	๑๑๓,๘๐๙.๑๐	๑๑๐,๒๕๖.๙๕	๔๕๑,๒๔๗.๔๓
อัตราการเปลี่ยนแปลง (%Y-O-Y)	ร้อยละ	๒๙.๒๓	-๑๕.๕๗	-๕.๑๓	-๒๒.๙๗	-๘.๙๖	-๑๓.๕๘
มูลค่าการนำเข้า	ล้านบาท	๓๔๙,๖๑๓.๐๙	๗๐,๖๓๗.๒๖	๘๖,๙๕๓.๖๐	๙๓,๔๔๑.๑๐	๘๕,๒๗๙.๖๕	๓๓๖,๓๑๑.๖๑
อัตราการเปลี่ยนแปลง (%Y-O-Y)	ร้อยละ	๔๒.๓๐	-๓๓.๒๑	๑.๙๕	-๘.๑๓	๕๐.๐๑	-๓.๘๐

ที่มา : ด้านศุลกากรสงขลา ด้านศุลกากรสะเดา ด้านศุลกากรปาดังเบซาร์ และด้านศุลกากรท่าอากาศยานหาดใหญ่

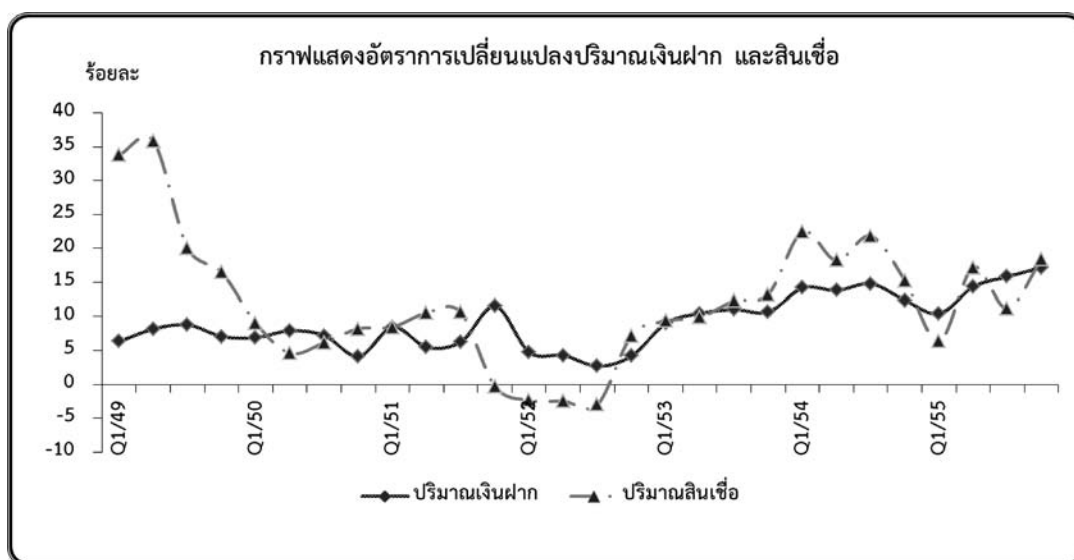
๓. เศรษฐกิจด้านการเงิน

ปริมาณเงินฝากในระบบธนาคาร ณ สิ้นปี ๒๕๕๕ มีจำนวน ๑๙๒,๓๗๔ ล้านบาท ขยายตัวร้อยละ ๑๗.๒๐ เป็นผลจากการแข่งขันเร่งระดมเงินฝาก เพื่อรักษฐานลูกค้าและรองรับการขยายตัวของสินเชื่อ

ปริมาณสินเชื่อของสถาบันการเงิน ณ สิ้นปี ๒๕๕๕ มีจำนวน ๑๘๕,๙๕๐.๐๓ ล้านบาท เพิ่มขึ้นเมื่อเทียบกับปีที่แล้วร้อยละ ๑๘.๔๑ เป็นผลจากความต้องการสินเชื่อเพื่อการบริโภค

ส่วนบุคคล ประกอบกับธนาคารเฉพาะกิจของรัฐและธนาคารพาณิชย์ปล่อยสินเชื่อเพิ่มขึ้น ตามนโยบายกระตุ้นเศรษฐกิจของภาครัฐ เช่น นโยบายบ้านหลังแรกและรถยนต์คันแรก

สัดส่วนสินเชื่อต่อเงินฝาก โดยรวม ณ สิ้นปี ๒๕๕๕ เมื่อเทียบกับปีที่แล้วอยู่ที่ร้อยละ ๙๖.๖๖ โดยธนาคารพาณิชย์มีสัดส่วนที่ร้อยละ ๘๙.๙๖ และธนาคารเฉพาะกิจของรัฐมีสัดส่วนที่ร้อยละ ๑๒๓.๑๒



ตารางที่ ๒๘ เครื่องชี้ภาวะเศรษฐกิจด้านการเงิน

รายการ	หน่วย	ปี ๒๕๕๔	ปี ๒๕๕๕				รวม
		รวม	Q๑	Q๒	Q๓	Q๔	
ปริมาณเงินฝาก	ล้านบาท	๑๖๔,๑๔๑.๖๘	๑๗๓,๒๙๙.๓๒	๑๘๐,๐๓๐.๖๗	๑๘๖,๘๕๕.๘๙	๑๙๒,๓๗๔.๐๐	๑๙๒,๓๗๔.๐๐
อัตราการเปลี่ยนแปลง (%Y-O-Y)	ร้อยละ	๑๒.๓๕	๑๐.๔๕	๑๔.๓๖	๑๕.๘๔	๑๗.๒๐	๑๗.๒๐
ธนาคารพาณิชย์	ล้านบาท	๑๑๘,๔๓๗.๐๐	๑๒๕,๒๘๕.๐๐	๑๓๑,๐๓๕.๐๐	๑๓๖,๗๒๘.๐๐	๑๔๐,๖๑๕.๓๘	๑๔๐,๖๑๕.๓๘
อัตราการเปลี่ยนแปลง (%Y-O-Y)	ร้อยละ	๑๐.๗๘	๘.๕๘	๑๔.๐๖	๑๖.๘๒	๑๘.๗๓	๑๘.๗๓
ธนาคารเฉพาะกิจของรัฐ	ล้านบาท	๔๕,๗๐๔.๖๘	๔๘,๐๑๔.๓๒	๔๘,๙๙๕.๖๗	๕๐,๑๓๐.๘๙	๕๑,๗๕๘.๖๒	๕๑,๗๕๘.๖๒
อัตราการเปลี่ยนแปลง (%Y-O-Y)	ร้อยละ	๑๖.๖๓	๑๕.๖๓	๑๕.๑๗	๑๓.๒๓	๑๓.๒๕	๑๓.๒๕
ปริมาณสินเชื่อ	ล้านบาท	๑๕๗,๐๔๕.๑๓	๑๖๐,๖๔๙.๑๓	๑๗๐,๗๐๑.๔๖	๑๗๓,๔๒๕.๒๑	๑๘๕,๙๕๐.๐๓	๑๘๕,๙๕๐.๐๓
อัตราการเปลี่ยนแปลง (%Y-O-Y)	ร้อยละ	๑๕.๒๖	๖.๓๗	๑๗.๑๙	๑๑.๑๗	๑๘.๔๑	๑๘.๔๑
ธนาคารพาณิชย์	ล้านบาท	๑๐๗,๐๒๘.๐๐	๑๐๗,๙๖๓.๐๐	๑๑๓,๘๘๘.๐๐	๑๑๗,๐๙๔.๐๐	๑๒๖,๕๐๔.๑๒	๑๒๖,๕๐๔.๑๒
อัตราการเปลี่ยนแปลง (%Y-O-Y)	ร้อยละ	๑๓.๙๓	๑.๒๙	๑๓.๕๖	๘.๒๔	๑๘.๒๐	๑๘.๒๐
ธนาคารเฉพาะกิจของรัฐ	ล้านบาท	๕๐,๐๑๗.๑๓	๕๒,๖๘๖.๑๓	๕๖,๘๑๓.๔๖	๖๐,๓๓๑.๖๗	๖๓,๔๔๖.๐๖	๖๓,๔๔๖.๐๖
อัตราการเปลี่ยนแปลง (%Y-O-Y)	ร้อยละ	๑๘.๒๒	๑๘.๕๕	๒๕.๒๐	๒๕.๘๘	๒๗.๔๑	๒๗.๔๑
สัดส่วนสินเชื่อต่อเงินฝาก	ร้อยละ	๙๕.๖๘	๙๒.๗๐	๙๔.๘๒	๙๒.๘๑	๙๖.๖๖	๙๖.๖๖
สัดส่วนสินเชื่อต่อเงินฝากธนาคารพาณิชย์	ร้อยละ	๙๐.๓๗	๘๖.๑๗	๘๖.๘๖	๘๕.๖๔	๘๙.๙๖	๘๙.๙๖
สัดส่วนสินเชื่อต่อเงินฝากธนาคารเฉพาะกิจของรัฐ	ร้อยละ	๑๐๙.๔๔	๑๐๙.๗๓	๑๑๖.๑๐	๑๒๐.๐๗	๑๒๓.๑๒	๑๒๓.๑๒

ที่มา : ธนาคารแห่งประเทศไทย สำนักงานภาคใต้ ธนาคารออมสินภาค ๑๘ ธนาคารอาคารสงเคราะห์ สาขาหาดใหญ่
 ธนาคารเพื่อการเกษตรและสหกรณ์การเกษตร ธนาคารเพื่อการส่งออกและนำเข้าแห่งประเทศไทย สาขาหาดใหญ่
 ธนาคารพัฒนาวิสาหกิจขนาดกลางและขนาดย่อมแห่งประเทศไทย สาขาสงขลา และบริษัทประกันสินเชื่ออุตสาหกรรม
 ขนาดย่อม สำนักงานจังหวัดสงขลา

๔. เสถียรภาพทางเศรษฐกิจ

๔.๑ ด้านระดับราคา

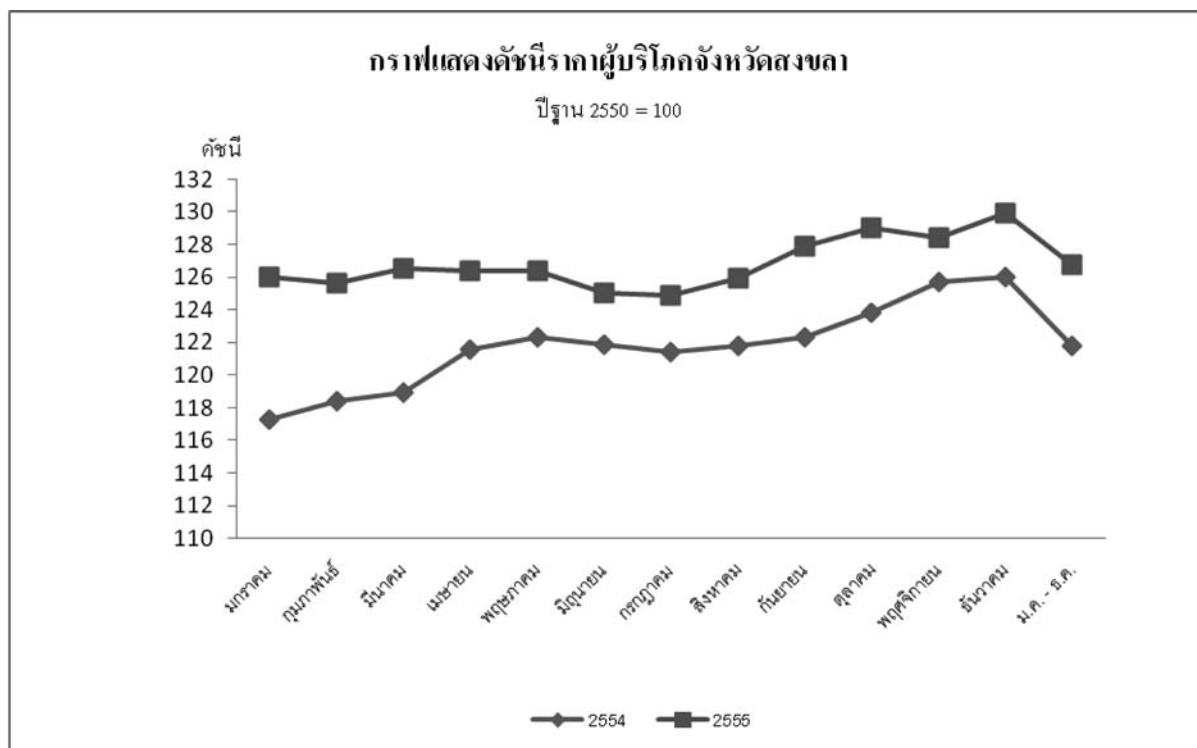
ดัชนีราคาผู้บริโภค คือ ดัชนีที่ใช้วัดการเปลี่ยนแปลงของราคาขายปลีกโดยเฉลี่ยที่ผู้บริโภคจ่ายเพื่อซื้อสินค้าและบริการ จำนวนหนึ่ง ณ เวลาหนึ่ง ๆ เทียบกับปีฐาน ปัจจุบันใช้ปี ๒๕๕๐ เป็นปีฐาน โดยกำหนดให้ดัชนีปีฐานมีค่าเท่ากับ ๑๐๐

ดัชนีราคาผู้บริโภคของจังหวัดสงขลา เฉลี่ยทั้งปี (มกราคม - ธันวาคม ๒๕๕๕) เท่ากับร้อยละ ๑๒๖.๘ สูงกว่าปีที่แล้วร้อยละ ๔.๒ เป็นผลมาจากการสูงขึ้นของดัชนีหมวดอาหารและเครื่องดื่มไม่มีแอลกอฮอล์ ร้อยละ ๕.๓ ได้แก่ หมวดเนื้อสัตว์ เป็ดไก่และสัตว์น้ำ หมวดยกและผลไม้ และหมวดเครื่องประกอบอาหาร ส่วนหมวดอื่น ๆ ที่ไม่ใช่อาหารและเครื่องดื่ม สูงขึ้นร้อยละ ๒.๓ ได้แก่ หมวดเครื่องนุ่งห่มและรองเท้า และหมวดยาสูบและเครื่องดื่มมีแอลกอฮอล์

ตารางที่ ๒๙ ดัชนีราคาผู้บริโภคจังหวัดสงขลา ปี ๒๕๕๔-๒๕๕๕

เดือน	ดัชนีราคาผู้บริโภคทั่วไป		อัตราการเปลี่ยนแปลง	ดัชนีหมวดอาหารและเครื่องดื่มไม่มีแอลกอฮอล์		ดัชนีหมวดอื่น ๆ ไม่ใช่อาหารและเครื่องดื่ม	
	๒๕๕๔	๒๕๕๕		๒๕๕๔	๒๕๕๕	๒๕๕๔	๒๕๕๕
มกราคม	๑๑๗.๓	๑๒๖.๐	๗.๔	๑๐๓.๓	๑๔๕.๕	๑๐๒.๓	๑๐๓.๖
กุมภาพันธ์	๑๑๘.๔	๑๒๕.๖	๖.๑	๑๓๑.๕	๑๔๓.๙	๑๐๓.๓	๑๐๔.๔
มีนาคม	๑๑๘.๙	๑๒๖.๕	๖.๔	๑๓๒.๐	๑๔๔.๘	๑๐๓.๗	๑๐๕.๓
เมษายน	๑๒๑.๖	๑๒๖.๔	๓.๙	๑๓๖.๘	๑๔๔.๒	๑๐๔.๑	๑๐๕.๘
พฤษภาคม	๑๒๒.๓	๑๒๖.๔	๓.๔	๑๓๘.๑	๑๔๔.๘	๑๐๔.๐	๑๐๕.๒
มิถุนายน	๑๒๑.๙	๑๒๕.๐	๒.๕	๑๓๗.๔	๑๔๒.๒	๑๐๔.๐	๑๐๕.๒
กรกฎาคม	๑๒๑.๔	๑๒๔.๙	๒.๙	๑๓๕.๗	๑๔๑.๕	๑๐๔.๘	๑๐๕.๗
สิงหาคม	๑๒๑.๘	๑๒๕.๙	๓.๔	๑๓๗.๑	๑๔๒.๘	๑๐๔.๒	๑๐๖.๔
กันยายน	๑๒๒.๓	๑๒๗.๙	๔.๗	๑๓๙.๓	๑๔๖.๑	๑๐๒.๖	๑๐๖.๙
ตุลาคม	๑๒๓.๘	๑๒๙.๐	๔.๔	๑๔๑.๙	๑๔๘.๐	๑๐๒.๙	๑๐๗.๐
พฤศจิกายน	๑๒๕.๗	๑๒๘.๔	๒.๓	๑๔๕.๔	๑๔๖.๙	๑๐๒.๙	๑๐๗.๐
ธันวาคม	๑๒๖.๐	๑๒๙.๙	๓.๑	๑๔๖.๔	๑๔๙.๖	๑๐๒.๓	๑๐๗.๒
ม.ค. - ธ.ค.	๑๒๑.๘	๑๒๖.๘	๔.๒	๑๓๗.๗	๑๔๕.๐	๑๐๓.๔	๑๐๕.๘

ที่มา : สำนักงานพาณิชย์จังหวัดสงขลา และสำนักดัชนีเศรษฐกิจการค้า กระทรวงพาณิชย์



ที่มา: สำนักงานพาณิชย์ จังหวัดสงขลา

ตารางที่ ๓๐ เครื่องชี้เสถียรภาพทางเศรษฐกิจ ด้านระดับราคา

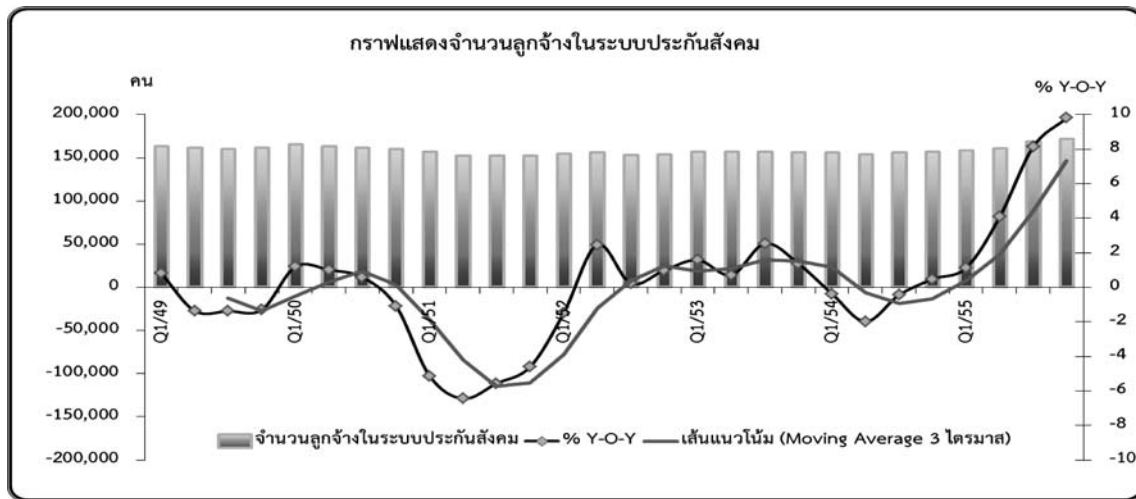
รายการ	หน่วย	ปี ๒๕๕๔	ปี ๒๕๕๕				รวม
		รวม	Q๑	Q๒	Q๓	Q๔	
ดัชนีราคาผู้บริโภค	ร้อยละ	๑๒๑.๗๘	๑๒๖.๐๓	๑๒๕.๙๓	๑๒๖.๒๓	๑๒๙.๑๐	๑๒๖.๘๓
อัตราการเปลี่ยนแปลง (%Y-O-Y)	ร้อยละ	๗.๓๐	๖.๖๓	๓.๒๘	๓.๖๑	๓.๑๔	๔.๑๔
หมวดอาหารและเครื่องดื่ม	ร้อยละ	๑๓๗.๖๖	๑๔๔.๗๓	๑๔๓.๗๓	๑๔๓.๔๗	๑๔๘.๑๗	๑๔๕.๐๓
อัตราการเปลี่ยนแปลง (%Y-O-Y)	ร้อยละ	๑๑.๔๘	๑๐.๒๖	๔.๕๘	๔.๔๔	๒.๔๙	๕.๓๕
หมวดอื่น ๆ ไม่ใช่อาหาร และเครื่องดื่ม	ร้อยละ	๑๐๓.๔๓	๑๐๔.๔๓	๑๐๕.๔๐	๑๐๖.๓๓	๑๐๗.๐๗	๑๐๕.๘๑
อัตราการเปลี่ยนแปลง (%Y-O-Y)	ร้อยละ	๑.๔๒	๑.๒๙	๑.๓๑	๒.๓๗	๔.๒๕	๒.๓๐

ที่มา : สำนักงานพาณิชย์จังหวัดสงขลา

๔.๒ ด้านแรงงานและการจัดหางานและการจ้างงาน

สถานการณ์ตลาดแรงงานจังหวัดสงขลาปี ๒๕๕๕ (มกราคม-ธันวาคม) นายจ้าง/สถานประกอบการมีความต้องการแรงงาน (ตำแหน่งงานว่าง) จำนวน ๑๑,๙๒๘ อัตรา ผู้สมัครงาน จำนวน ๙,๓๗๗ คน และการบรรจุงาน เพิ่มขึ้นร้อยละ ๑๘.๔๔ ความต้องการแรงงานเพิ่มขึ้น ๒๘.๕๑ ขณะที่ผู้สมัครงาน ลดลงร้อยละ ๑๑.๕๒

สถานการณ์ด้านการจ้างงาน ปี ๒๕๕๕ ขยายตัวต่อเนื่อง สะท้อนได้จากจำนวนลูกจ้างในระบบประกันสังคม ๑๗๒,๐๖๙ คน เพิ่มขึ้นจำนวน ๑๕,๓๖๙ คน หรือร้อยละ ๙.๘๑ เมื่อเทียบกับปีที่แล้ว จากจำนวนลูกจ้างส่วนราชการเพิ่มขึ้น ๓๔๗ คน หรือร้อยละ ๑.๕๗ ในขณะที่จำนวนลูกจ้างภาคเอกชนเพิ่มขึ้น ๑๕,๐๒๒ คน หรือร้อยละ ๑๑.๑๖ ขยายตัวตามภาคการลงทุน และการดำเนินนโยบายกระตุ้นเศรษฐกิจของรัฐบาล



ที่มา : สำนักงานประกันสังคมจังหวัดสงขลา

ตารางที่ ๓๑ เครื่องชี้เสถียรภาพทางเศรษฐกิจ ด้านการจ้างงาน ปี ๒๕๕๔-๒๕๕๕

รายการ	หน่วย	ปี ๒๕๕๔	ปี ๒๕๕๕				รวม
		รวม	Q๑	Q๒	Q๓	Q๔	
จำนวนลูกจ้างในระบบประกันสังคม	คน	๑๕๖,๗๐๐	๑๕๘,๒๐๖	๑๖๐,๕๐๗	๑๖๘,๕๗๓	๑๗๒,๐๖๙	๑๗๒,๐๖๙
อัตราการเปลี่ยนแปลง (%Y-O-Y)	ร้อยละ	๐.๔๗	๑.๑๓	๔.๐๗	๘.๑๔	๙.๘๑	๙.๘๑
ส่วนราชการ	คน	๒๒,๑๕๕	๒๒,๖๐๘	๒๒,๗๑๙	๒๒,๘๖๒	๒๒,๕๐๒	๒๒,๕๐๒
อัตราการเปลี่ยนแปลง (%Y-O-Y)	ร้อยละ	๔.๗๗	๕.๔๔	๔.๙๒	๓.๖๕	๑.๕๗	๑.๕๗
เอกชน	คน	๑๓๔,๕๔๕	๑๓๕,๕๙๘	๑๓๗,๗๘๘	๑๔๕,๗๑๑	๑๔๙,๕๖๗	๑๔๙,๕๖๗
อัตราการเปลี่ยนแปลง (%Y-O-Y)	ร้อยละ	-๐.๒๐	๐.๔๔	๓.๙๔	๘.๘๘	๑๑.๑๖	๑๑.๑๖
ตำแหน่งงานว่าง	อัตรา	๗๖๘	๗๓๙	๘๗๓	๑,๔๗๗	๘๒๒	๘๒๒
อัตราการเปลี่ยนแปลง (%Y-O-Y)	ร้อยละ	๑๓.๑๑	-๔.๖๕	-๘.๒๐	๑๗๑.๕๑	๗.๐๓	๗.๐๓
ผู้สมัครงาน	คน	๔๖๗	๕๒๗	๗๒๑	๖๒๐	๕๗๑	๕๗๑
อัตราการเปลี่ยนแปลง (%Y-O-Y)	ร้อยละ	-๓๒.๕๑	-๓๗.๗๑	-๒๖.๗๓	-๗.๐๕	๒๒.๒๗	๒๒.๒๗
การบรรจุงาน	คน	๖๙๓	๖๗๒	๖๖๕	๑,๑๙๘	๕๕๒	๕๕๒
อัตราการเปลี่ยนแปลง (%Y-O-Y)	ร้อยละ	๒.๒๑	-๒๐.๐๐	-๓๒.๕๖	๗๘.๕๔	-๒๐.๓๕	-๒๐.๓๕
อัตราค่าจ้างขั้นต่ำ	บาท	๑๗๖	๑๗๖	๒๔๖	๒๔๖	๒๔๖	๒๔๖
อัตราการเปลี่ยนแปลง (%Y-O-Y)	ร้อยละ	๙.๓๒	๐	๓๙.๗๗	๓๙.๗๗	๓๙.๗๗	๓๙.๗๗

ที่มา : สำนักงานจัดหางานจังหวัดสงขลา และสำนักงานประกันสังคมจังหวัดสงขลา

ตารางที่ ๓๒ เปรียบเทียบความต้องการแรงงาน ผู้สมัครงาน และการบรรจุงาน ปี ๒๕๕๔-๒๕๕๕

รายการ	ปี ๒๕๕๔	ปี ๒๕๕๕	จำนวน	เปลี่ยนแปลง ร้อยละ
ความต้องการแรงงาน (ตำแหน่งงานว่าง)	๙,๒๘๐	๑๑,๙๒๘	๒,๖๔๘	๒๘.๕๑
ผู้สมัครงาน	๑๐,๕๙๗	๙,๓๗๗	๑,๒๒๐	-๑๑.๕๒
การบรรจุงาน	๘,๓๗๑	๙,๙๑๔	๑,๕๔๓	๑๘.๔๔

ตารางที่ ๓๓ อุตสาหกรรม ๕ อันดับแรกของความต้องการแรงงาน และการบรรจุงาน ปี ๒๕๕๕

ความต้องการแรงงาน (ตำแหน่งงานว่าง)	การบรรจุงาน
๑. การผลิต (๓๙.๕๘ %)	๑. การผลิต (๓๘.๐๕ %)
๒. การขายส่ง การขายปลีก การซ่อมแซมยานยนต์ รถจักรยานยนต์ (๒๘.๘๓ %)	๒. การขายส่ง การขายปลีก การซ่อมแซมยานยนต์ รถจักรยานยนต์ (๒๙ %)
๓. โรงแรม และภัตตาคาร (๕.๑๙ %)	๓. โรงแรม และภัตตาคาร (๕.๑๔ %)
๔. กิจกรรมการเงิน และการประกันภัย (๔.๒๖ %)	๔. กิจกรรมการเงิน และการประกันภัย (๔.๙๑ %)
๕. การก่อสร้าง (๓.๖๓ %)	๕. การก่อสร้าง (๓.๐๙ %)

ตารางที่ ๓๔ อาชีพ ๕ อันดับแรกของความต้องการแรงงาน และการบรรจุงาน ปี ๒๕๕๕

ความต้องการแรงงาน (ตำแหน่งงานว่าง)	ผู้สมัครงาน	การบรรจุงาน
๑. แรงงานในด้านการผลิต/แรงงานทั่วไป	๑. แรงงานในด้านการผลิต/แรงงานทั่วไป	๑. แรงงานในด้านการผลิต/แรงงานทั่วไป
๒. เสมียน พนักงานธุรการ	๒. เสมียน พนักงานธุรการ	๒. เสมียน พนักงานธุรการ
๓. ช่างเทคนิค	๓. ช่างเทคนิค	๓. ช่างเทคนิค
๔. พนักงานบริการ พนักงานขาย	๔. พนักงานบริการ พนักงานขาย	๔. พนักงานบริการ พนักงานขาย
๕. ผู้ประกอบวิชาชีพด้านต่างๆ	๕. ผู้ประกอบวิชาชีพด้านต่างๆ	๕. ผู้ประกอบวิชาชีพด้านต่างๆ

ตารางที่ ๓๕ จำนวนสถานประกอบกิจการ/ลูกจ้าง จังหวัดสงขลา

ประเภทอุตสาหกรรม	สปก.	รวมลูกจ้าง
	(แห่ง)	(คน) **
เกษตรกรรม การล่าสัตว์ และการป่าไม้	๕๔	๔๐๕
การประมง	๒๓	๗๒๐
การทำเหมืองแร่และเหมืองหิน	๖๕	๔,๑๔๖
การผลิต	๑,๑๙๗	๗๐,๒๖๑
การไฟฟ้า แก๊ส และการประปา	๔๙	๑,๓๒๑
การก่อสร้าง	๑๙๗	๓,๕๖๙
การขายส่ง การขายปลีก ๑	๔,๓๖๓	๒๗,๘๔๕
โรงแรมและภัตตาคาร	๕๗๖	๘,๐๕๘
การขนส่ง สถานที่เก็บสินค้า	๔๑๘	๖,๗๔๓
ตัวกลางทางการเงิน	๒๘๙	๓,๑๒๒
บริการด้านอสังหาริมทรัพย์ ๑	๓๕๑	๖,๐๒๗
การศึกษา	๗๗	๘๒๒
การบริการด้านสุขภาพและสังคม	๑๕๓	๒,๒๖๓
การให้บริการชุมชน สังคม ๑	๓๐๖	๑,๙๒๐
ลูกจ้างในครัวเรือนส่วนบุคคล	๑๘	๑๐๙
รวมทั้งหมด	๘,๑๓๖	๑๓๗,๓๓๑

ที่มา: สำนักงานสถิติการและคุ้มครองแรงงานจังหวัดสงขลา ข้อมูล ณ วันที่ ๓๑ ธันวาคม ๒๕๕๕

ตารางที่ ๓๖ จำนวนสถานประกอบกิจการ/ลูกจ้าง แยกตามขนาด ปี ๒๕๕๕

ขนาด	จำนวน สถานประกอบกิจการ	จำนวนลูกจ้าง			
		ชาย	หญิง	เด็ก	รวม**
๑-๔ คน	๔,๖๗๕	๔,๖๘๗	๕,๑๕๔	๒๔	๙,๘๖๕
๕-๙ คน	๑,๘๕๑	๖,๘๕๑	๕,๖๙๗	๒๓	๑๒,๕๖๘
๑๐-๑๙ คน	๖๙๓	๕,๐๐๒	๔,๔๓๘	๑๕	๙,๔๕๐
๒๐-๔๙ คน	๕๗๓	๑๐,๒๖๔	๗,๕๒๙	๙๓	๑๗,๘๘๖
๕๐-๙๙ คน	๑๔๐	๕,๖๒๙	๔,๒๘๑	๑	๙,๙๑๑
๑๐๐-๒๙๙ คน	๑๔๙	๑๔,๑๓๐	๑๐,๓๘๗	๘	๒๔,๕๒๕
๓๐๐-๔๙๙ คน	๒๔	๕,๒๘๓	๔,๓๓๐	๑๕	๙,๖๒๘
๕๐๐-๙๙๙ คน	๑๘	๕,๔๙๐	๕,๘๑๖	๑๒	๑๑,๓๑๘
๑,๐๐๐ คนขึ้นไป	๑๓	๑๑,๖๑๓	๒๐,๗๕๐	๑๒๑	๓๒,๔๘๔
รวม	๘,๑๓๖	๖๘,๙๔๙	๖๘,๓๘๒	๓๑๒	๑๓๗,๖๔๓

**หมายเหตุ ข้อมูลจำนวนลูกจ้างรวมไม่นับแรงงานเด็ก

ที่มา : สำนักงานสวัสดิการและคุ้มครองแรงงานจังหวัดสงขลา ข้อมูล ณ วันที่ ๓๑ ธันวาคม ๒๕๕๕

การทำงานของคนต่างด้าว

จำนวนคนต่างด้าว (เข้าเมืองถูกกฎหมาย) ที่ได้รับอนุญาตทำงานในจังหวัดสงขลา คงเหลือ ณ ปี ๒๕๕๕ มีจำนวน ๕๕,๘๕๙ คน ส่วนใหญ่ขออนุญาตทำงานในมาตรา ๙ ร้อยละ ๙๙.๑๐ จำนวน ๕๕,๓๕๗ คน แยกเป็นทั่วไป ๔,๓๗๔ คน พิสูจน์สัญชาติ ๔๐,๕๙๗ คน นำเข้า ๑๐,๓๘๖ คน รองลงมาขออนุญาตทำงานใน มาตรา ๑๒ (ส่งเสริมการลงทุน) ร้อยละ ๐.๙๐ จำนวน ๕๐๒ คน

สำหรับคนต่างด้าว (เข้าเมืองผิดกฎหมาย) คงเหลือ ปี ๒๕๕๕ มีจำนวน ๒๖,๕๗๘ คน เป็นชนกลุ่มน้อย จำนวน ๑,๖๕๔ คน และ ๓ สัญชาติ ตามมติ ครม. (พม่า/ลาว/กัมพูชา) จำนวน ๒๔,๘๘๔ คน

(ข้อมูล ณ ๓๑ ธันวาคม ๒๕๕๕)

ปัญหาแรงงานต่างด้าว

นโยบายของรัฐบาลในการจัดระบบแรงงานต่างด้าว มีวัตถุประสงค์เพื่อทราบจำนวนแรงงานต่างด้าวที่ลักลอบเข้ามาทำงานในราชอาณาจักร เพื่อรัฐสามารถควบคุมแรงงานต่างด้าวเหล่านี้ให้เป็นไปอย่างมีประสิทธิภาพ และเพื่อให้แรงงานต่างด้าวเข้าไปทดแทนการขาดแคลนแรงงานในภาคการผลิตต่าง ๆ ซึ่งจะ

เห็นจากการผ่อนผันให้จดทะเบียนแรงงานต่างด้าวของรัฐบาลทุก ๆ ปี ที่ผ่านมา เพื่อแก้ไขปัญหาการขาดแคลนแรงงานหรือตามข้อเรียกร้องของภาคเอกชน เช่น สภาอุตสาหกรรมแห่งประเทศไทย หรือสมาคมประมงแห่งประเทศไทย

แม้ว่าจะมีการจัดทำแผนยุทธศาสตร์เพื่อกำหนดมาตรการที่ชัดเจนและรัดกุมแล้ว แต่ยังมีแรงงานต่างด้าวจากประเทศพม่า ลาวและกัมพูชา เดินทางเข้ามาในราชอาณาจักรเป็นจำนวนมาก และมีการหลบหนีเข้าเมืองอย่างต่อเนื่อง ก่อให้เกิดปัญหาต่าง ๆ ซึ่งส่งผลกระทบต่อความมั่นคงของชาติ (National Security) ในด้านต่าง ๆ เช่น ผลกระทบด้านการเมืองและความสัมพันธ์ระหว่างประเทศ ที่เห็นชัด คือ ความสัมพันธ์ระหว่างประเทศต้นทาง ประเทศปลายทาง และประเทศที่เป็นทางผ่าน ในด้านเศรษฐกิจ การติดต่อการค้า และการช่วยเหลือต่อกัน ซึ่งอาจส่งผลให้เกิดความตึงเครียดของความสัมพันธ์ขึ้นได้ และอาจส่งผลกระทบต่อความมั่นคงของภูมิภาคนั้น ๆ ผลกระทบด้านประชากร คือ ผลต่อการเปลี่ยนแปลงขนาดโครงสร้างประชากรในแง่อายุและเพศ อัตราการพึ่งพิงทางประชากร อัตราการเกิด และอัตราการตาย อัตราความแออัดทางประชากรในเขตเมือง หรือเขตอุตสาหกรรม การเปลี่ยนแปลงต่าง ๆ เหล่านี้ อาจมากหรือน้อยขึ้นอยู่กับจำนวนและคุณลักษณะ

ของผู้ย้ายถิ่น เช่น เพศ อายุ การศึกษา และสถานภาพสมรส เป็นต้น ดังนั้น การศึกษาจำนวนและคุณลักษณะของผู้ย้ายถิ่นจึงมีความสำคัญในฐานะเป็นปัจจัยพื้นฐาน ที่ทำให้เกิดการเปลี่ยนแปลงทางประชากรทั้งในประเทศต้นทางและประเทศปลายทาง ผลกระทบด้านแรงงานและอัตราการมีงานทำ ในด้านบวก คือแรงงานต่างชาติดอาจเข้าช่วยทดแทนแรงงานที่ขาดแคลนในภาคการผลิตต่าง ๆ โดยเฉพาะงานในระดับล่างที่เป็นงานสกปรก อันตราย และเสี่ยง ซึ่งคนท้องถิ่นหลีกเลี่ยงที่จะทำ ในด้านลบ คือการมีแรงงานต่างชาติทำให้เกิดการกดค่าแรงของแรงงานท้องถิ่น และอำนาจในการต่อรองและสิทธิแรงงานของคนงานท้องถิ่นน้อยลงเพราะนายจ้างมีตัวเลือกมาก ซึ่งอาจส่งผลถึงเงื่อนไขการทำงานและการจ้างงานที่เปลี่ยนแปลงไปในทางลบด้วย

ปัญหาด้านนโยบาย

๑. นโยบายของรัฐบาลในการบริหารจัดการแรงงานต่างด้าวหลบหนีเข้าเมืองมีเป้าหมายเพื่อแก้ไขปัญหาการขาดแคลนแรงงานของสถานประกอบการ แต่ยังมีได้พิจารณาถึงสภาพข้อเท็จจริงในเรื่องความต้องการแรงงานและประเภทงานที่ขาดแคลนอย่างแท้จริง สถานประกอบการบางแห่งในจังหวัดสงขลามีการจ้างแรงงานในตำแหน่งที่ควรใช้แรงงานไทย เช่น กิจการร้านอาหาร กิจการสถานบันเทิงต่าง ๆ ในอำเภอหาดใหญ่ เป็นต้น

๒. นโยบายจัดระบบแรงงานต่างด้าว รัฐควรชี้ให้สังคมตระหนักถึงผลประโยชน์ที่ประเทศไทยได้รับจากแรงงานต่างด้าว เพื่อป้องกันมิให้เกิดความเสียหายต่อประเทศและสังคม มิใช่ชี้ให้เห็นว่าเพื่อแก้ไขปัญหาการขาดแคลนแรงงานของนายจ้าง แต่ควรชี้ให้เห็นว่าเป็นการจ้างเพื่อให้เกิดความเคลื่อนไหวตามกลไกเศรษฐกิจของประเทศ

๓. รัฐมิได้กำหนดนโยบายบริหารจัดการแรงงานต่างด้าวในด้านนิติการคุ้มครองสิทธิแรงงาน ซึ่งแรงงานต่างด้าวในจังหวัดสงขลาจะถูกหละเลเยวซึ่งสิทธิการคุ้มครองแรงงาน เช่น กรณีถูกเลิกจ้าง หรือการได้รับเงินชดเชยตามกฎหมาย เป็นต้น

๔. นโยบายในการนำเข้าแรงงานต่างด้าวตามบันทึกความเข้าใจว่าด้วยความร่วมมือด้านการจ้างงาน (MOU) ระหว่างรัฐบาลไทยกับรัฐบาลของ ๓ ประเทศ คือ พม่า ลาว และกัมพูชา ล่าช้าไม่ทันกับความต้องการจ้างงาน จึงเกิดการลักลอบจ้างแรงงานต่างด้าวในสถานประกอบการบางแห่งในจังหวัดสงขลา

๕. การจัดระบบแรงงานต่างด้าวเข้าสู่ระบบการพิสูจน์สัญชาติไม่สามารถดำเนินการได้ตามวัตถุประสงค์ เนื่องจากไม่ได้รับความร่วมมือจากนายจ้าง/สถานประกอบการ เพราะนายจ้างบางรายไม่กล้าตัดสินใจ เพราะว่าเมื่อแรงงานต่างด้าวเดินทางไปพิสูจน์สัญชาติแล้ว แรงงานต่างด้าวจะไม่กลับมาทำงานกับนายจ้างเหมือนเดิม

๖. การจัดระบบแรงงานต่างด้าวของสำนักงานจัดหางานจังหวัดสงขลา หน่วยงานราชการต่าง ๆ ยังขาดการประสานงานและวางแผนในการกำหนดยุทธศาสตร์การบริหารจัดการแรงงานต่างด้าว เพราะมีหน่วยงานหลัก คือ กระทรวงแรงงาน แต่ในทางปฏิบัติต้องมีการประสานการดำเนินการร่วมกันและบางหน่วยงานกำหนดมาตรการแบบแยกส่วน

ปัญหาด้านสังคม

การจ้างแรงงานต่างด้าวหลบหนีเข้าเมืองมีผลต่อการเปลี่ยนแปลงโครงสร้างของประชากรในสังคมในแง่ของก่ออาชญากรรม อัตราการเกิด และอัตราการตาย และอัตราความแออัดของประชากรแรงงานต่างด้าวในพื้นที่ในจังหวัดสงขลายังมีประชากรแรงงานต่างด้าว ซึ่งตั้งเป็นชุมชนในหลายพื้นที่ เช่น ชุมชนแรงงานต่างด้าวบ่อดินที่อำเภอคลองหอยโข่ง ชุมชนต่างด้าวเหล่านี้ส่วนใหญ่เป็นแรงงานสัญชาติพม่า มีอยู่จำนวนประมาณ ๓,๐๐๐ คน ซึ่งได้สร้างปัญหาให้กับคนไทยในพื้นที่อำเภอคลองหอยโข่ง เช่น การก่ออาชญากรรม การแพร่โรคระบาด เช่น โรคเท้าช้าง เป็นต้น นอกจากนี้แล้วรัฐจะต้องเสียค่าใช้จ่ายสวัสดิการที่ต้องแบกรับจากผลการเปลี่ยนแปลงในด้านการเกิด การบริการรักษาพยาบาลของแรงงานต่างด้าวกลุ่มที่ลักลอบทำงานในจังหวัดสงขลาโดยไม่ได้ขึ้นทะเบียนกับทางราชการ เป็นต้น

ปัญหาด้านสาธารณสุข

การจัดระบบแรงงานต่างด้าวด้านสาธารณสุขที่ผ่านมา รัฐมีมาตรการหลักเพียงอย่างเดียว คือ การบังคับให้ตรวจร่างกายแรงงานต่างด้าว โดยมุ่งควบคุมโรคที่เป็นปัญหาที่สังคม คือ วัณโรค โรคเรื้อน มาเลเรีย โรคเท้าช้าง เป็นต้น แต่มิได้ส่งเสริมด้านอนามัยสิ่งแวดล้อม ส่งเสริมสุขภาพและป้องกันโรค ตลอดจนการบริการวางแผนครอบครัวให้แก่แรงงานต่างด้าว ๓ สัญชาติ



ปัญหาการค้ามนุษย์/เครือข่ายนายจ้างและกลุ่มผลประโยชน์

ปัญหาค้ามนุษย์หรือเครือข่ายนายหน้าในจังหวัดสงขลา เกิดจากขบวนการขนส่งแรงงานจากประเทศพม่า ลาว และกัมพูชาเข้าสู่อุตสาหกรรมการผลิตที่ขาดแคลนแรงงาน ต้องการใช้แรงงานราคาถูก โดยเริ่มต้นจากนายหน้ารายย่อยที่อยู่ในพื้นที่ ซึ่งโยงใยไปถึงนายหน้าหลัก โดยเข้าไปทาบตามกลุ่มเป้าหมายในพื้นที่ซึ่งรู้ว่าใครคือนายหน้าในชุมชน ทั้งนี้ นายหน้าหลักก็จะมีเครือข่ายนายหน้าย่อยบริเวณชายแดนในการจัดส่งแรงงานต่างด้าวเข้ามายังจังหวัดสงขลา กลุ่มขบวนการนายหน้าของจังหวัดสงขลาส่วนมากจะนำแรงงาน

ต่างด้าวมาขายให้กับนายจ้างในสถานที่ก่อสร้าง กิจการสวนยางพารา และอุตสาหกรรมผลิตที่ขาดแคลนแรงงาน

ปัญหาความร่วมมือและการประสานงานจากภาคเอกชน

ปัจจุบัน ภาคเอกชนในจังหวัดสงขลาต้องการจ้างแรงงานต่างด้าวในราคาถูกเพื่อประโยชน์ทางธุรกิจของผู้ประกอบการ ยังมี การจ้างแรงงานต่างด้าวที่ผิดกฎหมายโดยไม่ขึ้นทะเบียนการจ้างแรงงานต่างด้าว บางครั้งหน่วยงานเอกชนไม่ให้ความสำคัญในการรายงานข้อมูลการจ้างแรงงานต่างด้าวกับทางราชการ

บัญชี ตารางข้อมูลสำคัญของจังหวัดสงขลา ส่วนที่ ๔

ตารางที่	รายการตารางข้อมูล
	ส่วนที่ ๔ สภาพทางเศรษฐกิจ
๘	ตาราง การผลิตผลิตภัณฑ์มวลรวมจังหวัดสงขลา ณ ราคาประจำปี
๙	ตาราง การผลิตสินค้าเกษตรที่สำคัญ ปี ๒๕๕๕
๑๐	ตาราง จำนวนปศุสัตว์และเกษตรกรผู้เลี้ยงสัตว์ ปี ๒๕๕๕
๑๑	ตาราง เครื่องชี้ภาวะเศรษฐกิจด้านอุปทาน สาขาเกษตรกรรมและสาขาปศุสัตว์ ปี ๒๕๕๔-๒๕๕๕
๑๒	ตาราง จำนวนปริมาณและมูลค่าสัตว์น้ำที่จับได้ ปี ๒๕๕๕
๑๓	ตาราง ธุรกิจต่อเนื่องด้านการประมง ปี ๒๕๕๕
๑๔	ตาราง พื้นที่การเลี้ยงสัตว์น้ำชายฝั่ง ปี ๒๕๕๕
๑๕	ตาราง พื้นที่การเลี้ยงปลาน้ำจืด ปี ๒๕๕๕
๑๖	ตาราง เครื่องชี้ภาวะเศรษฐกิจด้านอุปทานสาขาประมง
๑๗	ตาราง ปริมาณการใช้ไฟฟ้าของโรงงานอุตสาหกรรม ปี ๒๕๕๓-๒๕๕๔
๑๘	ตาราง จำนวนโรงงาน เงินทุน และคนงาน ปี ๒๕๕๒-๒๕๕๕ (แยกตามหมวดอุตสาหกรรม)
๑๙	ตาราง การยื่นขอเพื่อขอรับรองมาตรฐานฯ ผลิตภัณฑ์อุตสาหกรรม
๒๐	ตาราง เครื่องชี้ภาวะเศรษฐกิจด้านอุปทาน สาขาการบริการและการท่องเที่ยว
๒๑	ตาราง เครื่องชี้ภาวะเศรษฐกิจด้านอุปสงค์ สาขาการบริโภคภาคเอกชน
๒๒	ตาราง เครื่องชี้ภาวะเศรษฐกิจด้านอุปสงค์ สาขาการลงทุนภาคเอกชน
๒๓	ตาราง การบริการพลังงานจังหวัดสงขลา ปี ๒๕๕๔-๒๕๕๕
๒๔	ตาราง จำนวนผู้ใช้ไฟฟ้า และการจำหน่ายกระแสไฟฟ้า ปี ๒๕๕๕ (แยกเป็นรายอำเภอ)
๒๕	ตาราง สรุปการใช้ไฟฟ้า ปี ๒๕๕๓/๒๕๕๔ จำแนกตามสาขา
๒๖	ตาราง เครื่องชี้ภาวะเศรษฐกิจด้านอุปสงค์ สาขาการใช้จ่ายภาครัฐ
๒๗	ตาราง เครื่องชี้ภาวะเศรษฐกิจด้านอุปสงค์ สาขาการค้าระหว่างประเทศ
๒๘	ตาราง เครื่องชี้ภาวะเศรษฐกิจ ด้านการเงิน
๒๙	ตาราง ดัชนีราคาผู้บริโภค ปี ๒๕๕๔-๒๕๕๕
๓๐	ตาราง เครื่องชี้เสถียรภาพทางเศรษฐกิจ ด้านระดับราคา
๓๑	ตาราง เครื่องชี้เสถียรภาพทางเศรษฐกิจ ด้านการจ้างงาน ปี ๒๕๕๔-๒๕๕๕
๓๒	ตาราง เปรียบเทียบความต้องการแรงงาน ผู้สมัครงานและการบรรจุงาน ปี ๒๕๕๔-๒๕๕๕
๓๓	ตาราง อุตสาหกรรม ๕ อันดับแรกของความต้องการแรงงาน และการบรรจุงาน ปี ๒๕๕๔-๒๕๕๕
๓๔	ตาราง อาชีพ ๕ อันดับแรกของความต้องการแรงงาน และการบรรจุงาน ปี ๒๕๕๕
๓๕	ตาราง จำนวนสถานประกอบกิจการ/ลูกจ้าง จังหวัดสงขลา
๓๖	ตาราง จำนวนสถานประกอบกิจการ/ลูกจ้าง แยกตามขนาด ปี ๒๕๕๕



ส่วนที่ ๕

สภาพทางสังคม





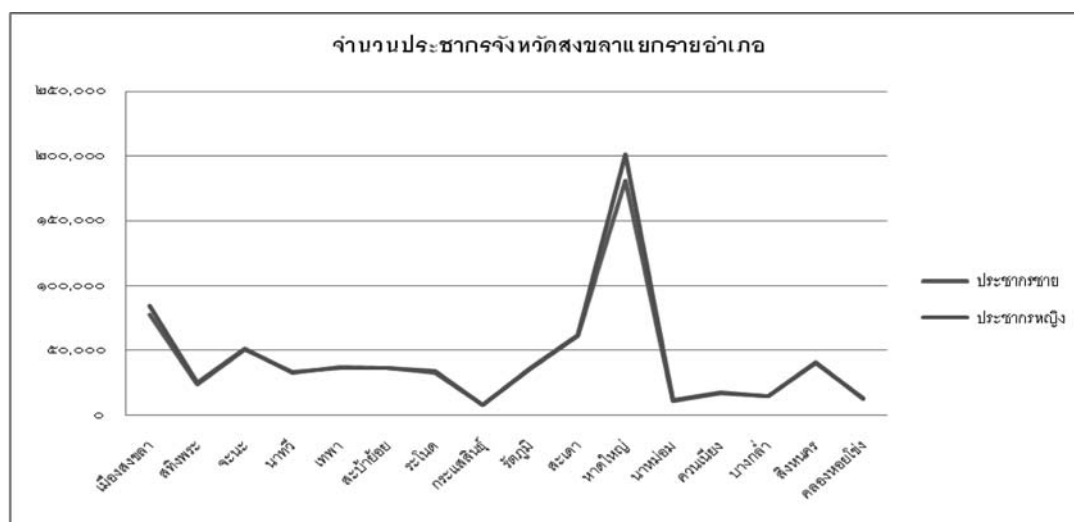
ประชากร

จังหวัดสงขลามีประชากร ณ เดือนธันวาคม ๒๕๕๕ จำนวนรวมทั้งสิ้น ๑,๓๗๘,๕๗๔ คน แบ่งเป็นเพศชาย ๖๗๒,๗๗๕ คน คิดเป็นร้อยละ ๔๘.๘๑ เพศหญิง ๗๐๕,๗๙๙ คน คิดเป็นร้อยละ ๕๑.๑๙ จำนวนครัวเรือน ๔๖๔,๒๖๑ ครัวเรือน จำแนกออกเป็นรายอำเภอได้ดังนี้

ตารางที่ ๓๗ จำนวนประชากรจังหวัดสงขลา

ที่	อำเภอ	จำนวนตำบล	จำนวนประชากรชาย	จำนวนประชากรหญิง	รวมจำนวนประชากร	จำนวนครัวเรือน
๑	อำเภอเมืองสงขลา	๖	๗๗,๘๖๕	๘๔,๒๓๙	๑๖๒,๑๐๔	๖๒,๒๐๐
๒	อำเภอสทิงพระ	๑๑	๒๓,๖๘๕	๒๔,๘๕๘	๔๘,๕๔๓	๑๓,๖๐๑
๓	อำเภอจะนะ	๑๔	๕๐,๔๙๒	๕๑,๕๑๗	๑๐๒,๐๐๙	๒๖,๑๖๕
๔	อำเภอนาทวี	๑๑	๓๓,๔๔๙	๓๒,๗๔๖	๖๖,๑๙๕	๒๐,๔๑๙
๕	อำเภอเทพา	๗	๓๖,๕๙๓	๓๖,๘๖๔	๗๓,๔๕๗	๑๘,๙๖๖
๖	อำเภอสะบ้าย้อย	๙	๓๖,๖๕๕	๓๖,๓๖๗	๗๓,๐๒๒	๑๖,๙๔๘
๗	อำเภอระโนด	๑๓	๓๓,๐๖๓	๓๓,๘๘๘	๖๖,๙๕๑	๒๒,๔๐๓
๘	อำเภอกระแสสินธุ์	๔	๗,๖๓๗	๗,๘๖๑	๑๕,๔๙๘	๔,๗๑๑
๙	อำเภอรัตนภูมิ	๕	๓๕,๗๙๒	๓๖,๕๗๖	๗๒,๓๖๘	๒๑,๘๖๘
๑๐	อำเภอสะเดา	๘	๖๑,๕๕๙	๖๑,๘๒๑	๑๒๓,๓๘๐	๔๓,๔๔๗
๑๑	อำเภอหาดใหญ่	๑๓	๑๘๐,๖๘๙	๒๐๑,๔๔๓	๓๘๒,๑๓๒	๑๕๓,๗๑๐
๑๒	อำเภอนาหม่อม	๔	๑๐,๗๘๗	๑๑,๕๑๗	๒๒,๓๐๔	๗,๕๘๗
๑๓	อำเภอควนเนียง	๕	๑๖,๗๙๔	๑๗,๔๙๘	๓๔,๒๙๒	๑๐,๑๒๕
๑๔	อำเภอบางกล่ำ	๔	๑๔,๕๖๕	๑๔,๘๐๒	๒๙,๓๖๗	๑๐,๒๐๑
๑๕	อำเภอสิงหนคร	๑๐	๔๐,๑๗๑	๔๑,๒๗๕	๘๑,๔๔๖	๒๓,๒๐๙
๑๖	อำเภอคลองหอยโข่ง	๔	๑๒,๙๗๙	๑๒,๕๒๗	๒๕,๕๐๖	๘,๗๐๑
รวม		๑๒๗	๖๗๒,๗๗๕	๗๐๕,๗๙๙	๑,๓๗๘,๕๗๔	๔๖๔,๒๖๑

ที่มา: ที่ทำการปกครองจังหวัดสงขลา (ข้อมูล ณ ธันวาคม ๒๕๕๕)



ตารางที่ ๓๘ จำนวนประชากรแยกเป็นรายเทศบาลที่มีหน่วยงานทะเบียน

ลำดับ	เทศบาล	จำนวนประชากรชาย	จำนวนประชากรหญิง	รวม	จำนวนครัวเรือน
๑	เทศบาลนครสงขลา	๓๓,๑๘๑	๓๕,๕๔๔	๖๘,๗๒๕	๒๖,๒๑๗
๒	เทศบาลตำบลพะวง	๑๓,๘๗๘	๑๔,๙๔๔	๒๘,๘๒๒	๑๑,๑๖๔
๓	เทศบาลเมืองเขารูปช้าง	๑๘,๓๒๑	๒๐,๒๔๑	๓๘,๕๖๒	๑๖,๙๑๖
๔	เทศบาลตำบลทิงพระ	๑,๔๒๖	๑,๕๒๘	๒,๙๕๔	๑,๑๘๒
๕	เทศบาลตำบลจะนะ	๓,๓๒๖	๓,๓๘๙	๖,๗๑๕	๒,๖๖๕
๖	เทศบาลตำบลนาทวี	๓,๔๘๓	๓,๕๐๐	๖,๙๘๓	๓,๓๒๐
๗	เทศบาลตำบลลำไพล	๗,๕๐๒	๗,๖๖๘	๑๕,๑๗๐	๔,๐๙๕
๘	เทศบาลตำบลเทพา	๑,๒๗๕	๑,๓๓๒	๒,๖๐๗	๙๔๐
๙	เทศบาลตำบลสะบ้าย้อย	๗๕๓	๘๐๐	๑,๕๕๓	๗๐๘
๑๐	เทศบาลตำบลระโนด	๒,๓๙๙	๒,๕๕๗	๔,๙๕๖	๑,๘๖๘
๑๑	เทศบาลตำบลบ่อตรุ	๕,๗๑๒	๕,๙๐๒	๑๑,๖๑๔	๓,๑๕๗
๑๒	เทศบาลตำบลนาสีทอง	๑,๓๖๗	๑,๔๖๘	๒,๘๓๕	๙๕๐
๑๓	เทศบาลตำบลกำแพงเพชร	๒,๓๙๕	๒,๕๔๑	๔,๙๓๖	๒,๑๒๙
๑๔	เทศบาลเมืองสะเดา	๑๐,๐๖๑	๑๐,๔๕๔	๒๐,๕๑๕	๗,๕๕๔
๑๕	เทศบาลตำบลสำนักขาม	๕,๙๙๒	๖,๙๖๔	๑๒,๙๕๖	๗,๔๒๓

ลำดับ	เทศบาล	จำนวนประชากรชาย	จำนวนประชากรหญิง	รวม	จำนวนครัวเรือน
๑๖	เทศบาลตำบลคลองแงะ	๔,๑๔๑	๔,๑๖๖	๘,๓๐๗	๒,๙๙๗
๑๗	เทศบาลตำบลป่าดงเบขาร์	๗,๕๙๐	๗,๘๖๐	๑๕,๔๕๐	๕,๑๔๙
๑๘	เทศบาลตำบลปรีก	๓,๐๖๖	๓,๒๓๘	๖,๓๐๔	๑,๗๒๙
๑๙	เทศบาลนครหาดใหญ่	๗๓,๔๐๖	๘๔,๕๑๑	๑๕๗,๙๑๗	๖๐,๒๒๖
๒๐	เทศบาลตำบลคูเต่า	๕,๓๙๒	๕,๕๓๐	๑๐,๙๒๒	๒,๗๓๑
๒๑	เทศบาลตำบลน้ำน้อย	๖,๔๒๗	๖,๙๗๘	๑๓,๔๐๕	๔,๖๒๘
๒๒	เทศบาลตำบลบ้านไร่	๓,๒๙๔	๓,๓๙๓	๖,๖๘๗	๒,๖๖๙
๒๓	เทศบาลตำบลคลองแห	๑๔,๙๑๗	๑๖,๖๘๖	๓๑,๖๐๓	๑๔,๖๑๗
๒๔	เทศบาลตำบลควนลัง	๑๙,๕๘๑	๒๑,๙๖๗	๔๑,๕๔๘	๑๘,๘๙๗
๒๕	เทศบาลตำบลคอหงส์	๒๑,๓๓๕	๒๓,๗๑๗	๔๕,๐๕๒	๒๒,๕๖๖
๒๖	เทศบาลตำบลพะตง	๓,๗๕๘	๔,๑๐๑	๗,๘๕๙	๓,๘๔๙
๒๗	เทศบาลตำบลบ้านพรุ	๑๐,๘๖๗	๑๑,๖๓๗	๒๒,๕๐๔	๘,๙๐๔
๒๘	เทศบาลตำบลควนเนียง	๑,๙๘๙	๒,๑๑๐	๔,๐๙๙	๑,๗๗๓
๒๙	เทศบาลตำบลท่าช้าง	๙,๘๓๙	๑๐,๐๓๐	๑๙,๘๖๙	๗,๓๙๐
๓๐	เทศบาลตำบลสิงหนคร	๑๘,๖๐๓	๑๘,๘๑๘	๓๗,๔๒๑	๑๐,๕๙๖
๓๑	เทศบาลตำบลทุ่งลาน	๓,๓๐๕	๓,๔๗๔	๖,๗๗๙	๒,๐๑๑
	รวม	๓๑๘,๕๘๑	๓๔๗,๐๔๘	๖๖๕,๖๒๙	๒๖๑,๐๒๐

ที่มา: ที่ทำการปกครองจังหวัดสงขลา (ข้อมูล ณ ธันวาคม ๒๕๕๕)

ตารางที่ ๓๙ ข้อมูลแสดงจำนวนตำบล หมู่บ้าน เทศบาล และอบต.

ที่	อำเภอ	ตำบล	หมู่บ้าน	เทศบาล	อบต.
๑	เมืองสงขลา	๖	๔๗	๔	๒
๒	สทิงพระ	๑๑	๗๙	๑	๑๑
๓	จะนะ	๑๔	๑๓๙	๓	๑๒
๔	นาทวี	๑๑	๙๒	๒	๙
๕	เทพา	๗	๖๗	๒	๖
๖	สะบ้าย้อย	๙	๖๒	๑	๙
๗	ระโนด	๑๓	๗๓	๓	๑๐
๘	กระแสสินธุ์	๔	๒๒	๒	๒
๙	รัตภูมิ	๕	๖๓	๔	๓
๑๐	สะเดา	๘	๖๖	๖	๖
๑๑	หาดใหญ่	๑๓	๙๓	๑๐	๕
๑๒	นาหม่อม	๔	๒๙	-	๔
๑๓	ควนเนียง	๕	๔๖	๒	๓
๑๔	บางกล่ำ	๔	๓๖	๒	๒
๑๕	สิงหนคร	๑๐	๗๗	๓	๗
๑๖	คลองหอยโข่ง	๔	๓๒	๒	๒
รวม		๑๒๗	๑,๐๒๓	๔๗	๙๓

ที่มา: ท้องถิ่นจังหวัดสงขลา (ข้อมูล ณ ธันวาคม ๒๕๕๕)

การนับถือศาสนา

ประชากรในพื้นที่จังหวัดสงขลาส่วนใหญ่ร้อยละ ๖๓.๗๑ นับถือศาสนาพุทธ รองลงมาร้อยละ ๓๓.๑๖ นับถือศาสนาอิสลาม ร้อยละ ๓.๑๓ นับถือศาสนาอื่นๆ (ศาสนาคริสต์ ฮินดู)

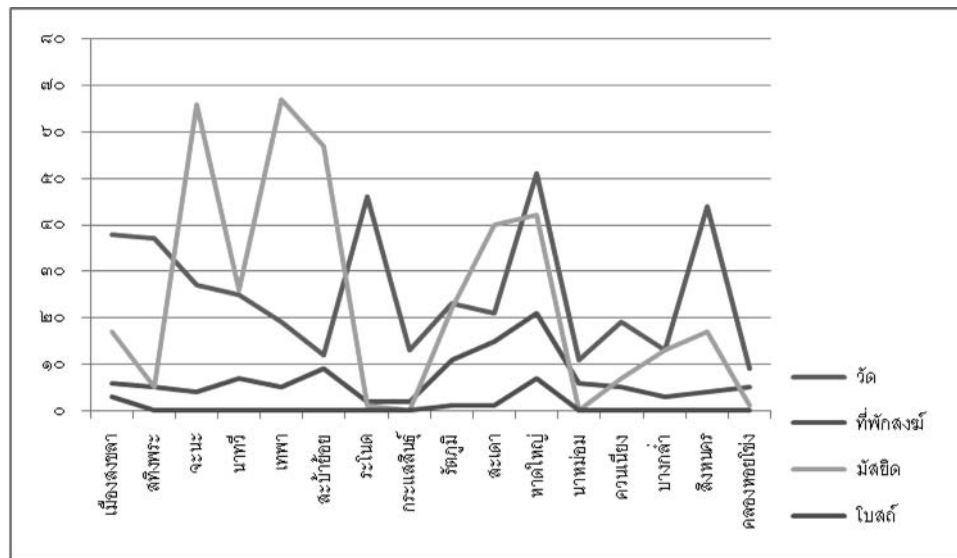
จังหวัดสงขลามีวัด จำนวน ๔๐๔ แห่ง ที่พักสงฆ์ จำนวน ๑๑๓ แห่ง มัสยิด จำนวน ๓๘๑ แห่ง โบสถ์คริสต์ จำนวน ๑๒ แห่ง

ตารางที่ ๔๐ จำนวนวัด ที่พักสงฆ์ มัสยิด โบสถ์จังหวัดสงขลา

ลำดับที่	อำเภอ	จำนวนวัด	จำนวนที่พักสงฆ์	จำนวนมัสยิด	จำนวนโบสถ์	จำนวนพระภิกษุ สามเณร		
						ภิกษุ	สามเณร	รวม
๑	เมืองสงขลา	๓๘	๖	๑๗	๓	๒๘๒	๑๐๖	๓๘๘
๒	สติงพระ	๓๗	๕	๕	-	๑๗๘	๕๕	๒๓๓
๓	จะนะ	๒๗	๔	๖๖	-	๙๔	๗	๑๐๑
๔	นาทวี	๒๕	๗	๒๖	-	๑๔๒	๒๐	๑๖๒
๕	เทพา	๑๙	๕	๖๗	-	๙๘	๙	๑๐๗
๖	สะบ้าย้อย	๑๒	๙	๕๗	-	๗๘	๗	๘๕
๗	ระโนด	๔๖	๒	๑	-	๑๘๘	๓๕	๒๒๓
๘	กระแสดินธุ์	๑๓	๒	-	-	๖๖	๑๐	๗๖
๙	รัตภูมิ	๒๓	๑๑	๒๒	๑	๑๒๘	๔	๑๓๒
๑๐	สะเดา	๒๑	๑๕	๔๐	๑	๑๕๗	๓๖	๑๙๓
๑๑	หาดใหญ่	๕๑	๒๑	๔๒	๗	๕๐๔	๓๒๖	๘๓๐
๑๒	นาหม่อม	๑๑	๖	-	-	๖๕	๔	๖๙
๑๓	ควนเนียง	๑๙	๕	๗	-	๘๘	๖	๙๔
๑๔	บางกล่ำ	๑๓	๓	๑๓	-	๘๕	๑	๘๖
๑๕	สิงหนคร	๔๔	๔	๑๗	-	๒๒๑	๑๐	๒๓๑
๑๖	คลองหอยโข่ง	๙	๕	๑	-	๕๗	๕	๖๒
	รวม	๔๐๔	๑๑๓	๓๘๑	๑๒	๒,๔๓๑	๖๔๑	๓,๐๗๒

ที่มา: สำนักงานวัฒนธรรมจังหวัดสงขลา และสำนักพระพุทธศาสนาจังหวัดสงขลา (ข้อมูล ณ ๑ ธันวาคม ๒๕๕๕)

กราฟแสดงจำนวนวัด ที่พักสงฆ์ มัสยิด โบสถ์จังหวัดสงขลา ปี ๒๕๕๕



ที่มา: สำนักงานวัฒนธรรมจังหวัดสงขลา และสำนักพระพุทธศาสนาจังหวัดสงขลา

ขนบธรรมเนียม ประเพณี และวัฒนธรรม

มรดกทางวัฒนธรรม

สงขลาเป็นเมืองเก่าแก่ที่มีความเป็นมาทางประวัติศาสตร์อย่างยาวนาน จึงมีมรดกทางวัฒนธรรมที่ตกทอดมาถึงยุคปัจจุบันนี้มากมาย สามารถศึกษาได้ตามสถานที่ต่างๆ เช่น

ประติมากรรม งานประติมากรรมเท่าที่ค้นพบในจังหวัดสงขลา ส่วนใหญ่พบตามแหล่งโบราณคดี มักเป็นรูปเคารพ มีทั้งประติมากรรมที่สลักจากหินหรือไม้ หล่อด้วยสำริด หรือปั้นด้วยดินเผา เช่น ลวดลายปูนปั้นหน้าบันพระอุโบสถ รูปปั้นเทพพนม เทวดา เป็นต้น เช่น ประติมากรรมที่วัดดีหลวง ตำบลชุมพล อำเภอสทิงพระ จังหวัดสงขลา ประติมากรรมวัดแหลมพ้อ ตำบลเกาะยอ อำเภอเมืองสงขลา ฯลฯ

จิตรกรรม หรือภาพเขียนเป็นงานศิลปะ งานจิตรกรรมที่พบในจังหวัดสงขลา มีหลากหลายประเภท เช่น ปรากฏในหนังสือбуд ภาพพระบฏ ตู้พระธรรม และภาพจิตรกรรมฝาผนังที่เป็นผนังพระราชนิพนธ์จังหวัดสงขลาที่มีประวัติความเป็นมาที่ยาวนาน งานจิตรกรรมสาธารณะที่โดดเด่นคืองานจิตรกรรมฝาผนังในวัด

ต่าง ๆ เช่น จิตรกรรมฝาผนังวัดมัสยิดมิมาวาส ตำบลบ่อยาง อำเภอเมืองสงขลา เป็นภาพเขียนสีฝุ่นบนฝาผนังปูน งานฝีมือช่างหลวงเป็นงานเขียนชั้นสำคัญที่ช่างเขียนได้สรรค์สร้างขึ้นด้วยความละเอียดปราณีต

สถาปัตยกรรม สถาปัตยกรรมที่มีชื่อเสียงของจังหวัดสงขลา เช่น อุโบสถวัดมัสยิดมิมาวาสวรวิหาร ตำบลบ่อยาง อำเภอเมืองสงขลา อาคารพิพิธภัณฑ์สถานแห่งชาติสงขลา พระมาลากเจดีย์ศรีรัตนมหาธาตุ วัดพะโคะ ตำบลชุมพล อำเภอสทิงพระ สถาปัตยกรรมจีนในจังหวัดสงขลา ได้แก่ อาคารที่พักอาศัย อาคารศาลเจ้า ฮวงซุ้ย ฯลฯ

งานช่างท้องถิ่น งานช่างท้องถิ่นสงขลาที่น่าสนใจ ได้แก่ หัตถกรรมกระจูดสะกอม ตำบลสะกอม อำเภอเทพา หัตถกรรมผ้าทอเกาะยอ ตำบลเกาะยอ อำเภอเมืองสงขลา เครื่องปั้นดินเผา สทิงหม้อ ตำบลสทิงหม้อ อำเภอสิงหนคร กระเบื้องดินเผาเมืองสงขลา อำเภอเมืองสงขลา

ภาษาและวรรณกรรม สงขลาเป็นจังหวัดที่มีผู้คนหลายวัฒนธรรมอยู่ร่วมกัน ดังนั้นจึงมีภาษาและวรรณกรรมหลากหลาย

ปรากฏในรูปของจารึกภาษาถิ่น ตำนาน ตำนาน วรรณกรรมพื้นบ้าน ทั้งที่เป็นวรรณกรรมมุขปาฐะและวรรณกรรมลายลักษณ์ซึ่งจะได้นำลักษณะบางประการที่เป็นเฉพาะถิ่นสงขลา เช่น จารึกด้านหลังประภาลัยของรูปนางศยัมมิตรา อำเภอสทิงพระ จารึกสุสานสุลต่านสุลัยมาน ตำบลเขาแดง อำเภอสิงหนคร จารึกถ้ำเขาจังโหลน ตำบลคูหาใต้ อำเภอรัตภูมิ ฯลฯ

ประเภทกีฬา มีทั้งกีฬากลางแจ้ง กีฬาในร่ม ลักษณะโดดเด่น คือ การเล่นเกมของเด็กเป็นการแสดงออกให้เห็นถึงสภาพสังคม และภูมิปัญญาท้องถิ่นได้ กีฬาพื้นบ้านของจังหวัดสงขลาที่นิยมเล่นกันแพร่หลาย คือ การเล่นชนไก่ แข่งนกเขา ว่าว สะบ้า หมากขุม ชนวัว

ดนตรีพื้นบ้าน จังหวัดสงขลาได้รับอิทธิพลทางวัฒนธรรมจากประเทศอินเดีย การบรรเลงวงดนตรีในจังหวัดสงขลา จึงเน้นที่จังหวะหน้าทับมากกว่าทำนองของเพลงปี่ และรูปแบบของการใช้ดนตรี เป็นเครื่องบรรเลงประกอบพิธีกรรมต่าง ๆ ที่เกี่ยวข้องกับการดำรงชีวิต เช่น การตาย หรือการเรียกประชุมของชาวบ้าน เช่น วงโนรา กาหลอ โต้ะคริม

เพลงพื้นบ้าน เพลงพื้นบ้านในจังหวัดสงขลา มีลักษณะเหมือนการแสดงของจังหวัดต่าง ๆ ในภาคใต้ เนื่องจากเป็นวัฒนธรรมร่วมกันจึงไม่สามารถแยกออกได้ว่าเป็นการแสดงเฉพาะถิ่นสงขลา ได้แก่ เพลงเรือแหลมโพธิ์ เพลงกล่อมเด็ก

ศาสนา พิธีกรรม ความเชื่อ จังหวัดสงขลา มีผู้นับถือศาสนาต่าง ๆ ประกอบด้วย ศาสนาพุทธ ศาสนาอิสลาม ศาสนาคริสต์ ศาสนาฮินดู และศาสนาอื่น ๆ ส่วนความเชื่อดั้งเดิม เช่น ผีตายทวด ปัจจุบันได้แทรกซึมผสมผสานไปกับการปฏิบัติกิจพิธีทางศาสนาหลัก ๆ หรือนำพิธีกรรมทางศาสนา บางอย่างมาเข้าร่วมในการปฏิบัติตามพิธีกรรมบางอย่าง เป็นต้นว่า โนราโรงครู พิธีตัดจุกโนรา ความเชื่อมีความหลากหลายเป็นลักษณะของความเชื่อที่ผสมผสานระหว่างความเชื่อในลัทธิดั้งเดิม ศาสนาพราหมณ์ (ฮินดู) พุทธศาสนา และความเชื่อเกี่ยวเนื่องกับศาสนาอิสลาม รวมทั้งคติความเชื่อที่ยึดถือปฏิบัติสืบต่อกันมาของชาวไทยเชื้อสายจีนในจังหวัดสงขลา เช่น ความเชื่อเกี่ยวกับชาติ ภูผสวรรค์ และนรก ความเชื่อเกี่ยวกับผีसाง เทวดา และนางไม้ ความเชื่อเกี่ยวกับไสยศาสตร์ ความเชื่อเกี่ยวกับปรากฏการณ์ธรรมชาติ

งานประเพณี/วัฒนธรรมที่สำคัญของจังหวัดสงขลา

จังหวัดสงขลา มีประเพณีวัฒนธรรมอันยาวนาน เนื่องจาก

ในอดีตมีการติดต่อค้าขายกับหลายประเทศ มีการแลกเปลี่ยนและหลอมรวมวัฒนธรรมของชาติต่าง ๆ เข้าด้วยกัน ทำให้มีวัฒนธรรมที่หลากหลายแตกต่างกันออกไป ส่วนประเพณีมีความคล้ายคลึงกับภูมิภาคอื่น แต่จะมีลักษณะเฉพาะอันเป็นเอกลักษณ์ของตนเอง งานประเพณีสำคัญของจังหวัดสงขลาที่สืบทอดกันมาแต่ในอดีตได้แก่



๑. เทศกาลสงกรานต์ จัดขึ้นในวันที่ ๑๓ เมษายน ของทุกปี เป็นวันขึ้นปีใหม่ของไทย จัดเป็นประเพณีที่มีมานาน มีการจัดงานทั่วประเทศ ในวันสงกรานต์มีการประกอบพิธีทำบุญ รดน้ำดำหัวผู้ใหญ่ที่เคารพนับถือ หลังจากนั้นจะเป็นการสาดน้ำกัน ด้วยน้ำสะอาดผสมแป้งหอมหรือน้ำอบไทย และการเล่นสงกรานต์ โดยเฉพาะในเขตเทศบาลนครหาดใหญ่ จะมีนักท่องเที่ยวทั้งชาวไทยและชาวต่างประเทศ โดยเฉพาะอย่างยิ่งชาวมาเลเซียและสิงคโปร์ จะเดินทางเข้ามาร่วมสนุกกับชาวไทยเป็นประจำทุกปี



๒. ประเพณีลากพระและตักบาตรเทโว เป็นประเพณีที่ถือปฏิบัติกันมายาวนานจัดขึ้นในช่วงวันแรม ๑ ค่ำ เดือน ๑๑ (ประมาณเดือนตุลาคม) เป็นประจำทุกปี ประเพณีนี้จะเริ่มด้วยการห่มผ้าพระเจดีย์บนยอดเขาตั้งกวางก่อนจะถึงวันงาน แล้วในวันงานช่วงเช้า จะเป็นพิธีตักบาตรเทโวบริเวณเชิงเขาตั้งกวาง โดยพระสงฆ์หลายร้อยรูปมารวมกันที่เขาดังกวาง แล้วเดินลงบันไดมาเพื่อรับบิณฑบาตรจากพุทธศาสนิกชนที่คอยอยู่ที่เชิงบันได หลังจากนั้นเริ่มตั้งแต่เวลาสายๆ จะมีเรือพระและขบวนแห่จากวัดต่างๆ เคลื่อนผ่านให้พุทธศาสนิกชนได้ชมความวิจิตรงดงามของเรือพระแต่ละลำ และร่วมทำบุญและลากพระตามประเพณี ซึ่งเชื่อกันว่าจะได้บุญ แล้วเรือพระเหล่านั้นจะมารวมกันที่บริเวณสระบัว เพื่อร่วมประกวดการตกแต่งเรือพระ นอกจากนี้ในงานยังมีกิจกรรมหลายอย่าง ทั้งการแสดงศิลปวัฒนธรรมและการประกวดต่างๆ ด้วย

๓. ประเพณีวันสารท หรือ ประเพณีชิงเปรตนี้ ชาวสงขลาถือปฏิบัติมาแต่โบราณ เป็นประเพณีที่สำคัญอีกอย่างหนึ่งที่ยังคงทำกันมาจนถึงทุกวันนี้ โดยมีความเชื่อว่าช่วงวันแรม ๑-๑๕ ค่ำ ของเดือนสิบวิญญานของญาติพี่น้องที่ล่วงลับไปแล้ว โดยเฉพาะผู้ที่ยังไม่ไปเกิด (เปรต) จะได้รับการปลดปล่อยให้มาพบญาติพี่น้องของตนในเมืองมนุษย์ ดังนั้นผู้ที่มิชีวิตอยู่ก็พยายามจัดหาอาหารต่างๆ ไปทำบุญตามวัด เพื่อเป็นการอุทิศส่วนบุญส่วนกุศลให้แก่ญาติที่ล่วงลับไปแล้ว ชาวสงขลาแม้ไปทำมาหากินอยู่ในท้องถิ่นอื่น เมื่อถึงกำหนดชิงเปรตเดือน ๑๐ ก็มักจะกลับมาร่วมพิธีกับญาติทางบ้าน นับว่าเป็นการช่วยเสริมความผูกพันระหว่างครอบครัวและญาติพี่น้อง ทั้งยังเป็นการระลึกบุญคุณและคุณงามความดีของบุพการีของตน แม้ว่าจะล่วงลับไปแล้วก็ตาม จึงเป็นเรื่องที่ควรช่วยกันรักษาให้คงไว้สืบไป



ที่มา: การท่องเที่ยวและกีฬาจังหวัดสงขลา (ข้อมูล ณ วันที่ ๓๑ ธันวาคม ๒๕๕๕)

การศึกษา

๑. การศึกษาขั้นพื้นฐาน

การศึกษาขั้นพื้นฐานในพื้นที่จังหวัดสงขลา ได้มีการแบ่งออกตามประกาศของกระทรวงศึกษาธิการ ลงวันที่ ๑๘ สิงหาคม ๒๕๕๓ เรื่อง การกำหนดและแก้ไขเปลี่ยนแปลงเขตพื้นที่การศึกษาเป็นเขตพื้นที่การศึกษาประถมศึกษา และมัธยมศึกษา ซึ่งแบ่งได้ ๒ ระดับคือ

๑) เขตพื้นที่การศึกษาประถมศึกษา โดยแบ่งเป็น ๓ เขต ดังนี้

๑.๑) สำนักงานเขตพื้นที่การศึกษาประถมศึกษาสงขลา เขต ๑ ประกอบด้วย อำเภอเมืองสงขลา อำเภอรโนด อำเภอสติงพระ อำเภอกระเสสินธุ์ อำเภอนาหม่อม และอำเภอสิงหนคร

๑.๒) สำนักงานเขตพื้นที่การศึกษาประถมศึกษาสงขลา เขต ๒ ประกอบด้วย อำเภอหาดใหญ่ อำเภอรัตภูมิ อำเภอกวนเนียง อำเภอบางกล่ำ และอำเภอกลองหยอชิง

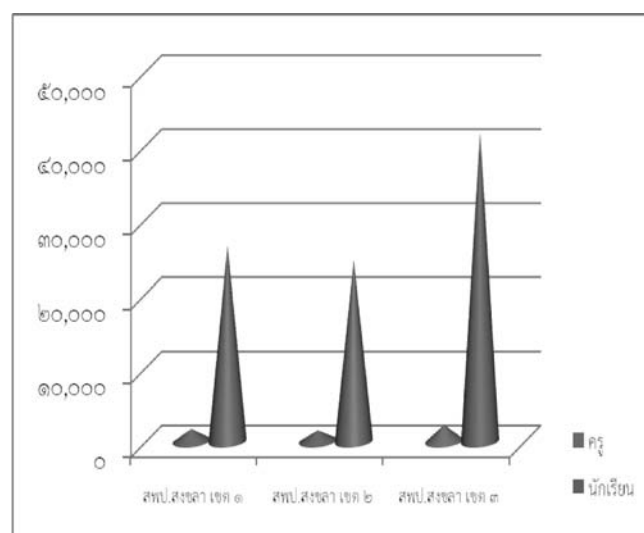
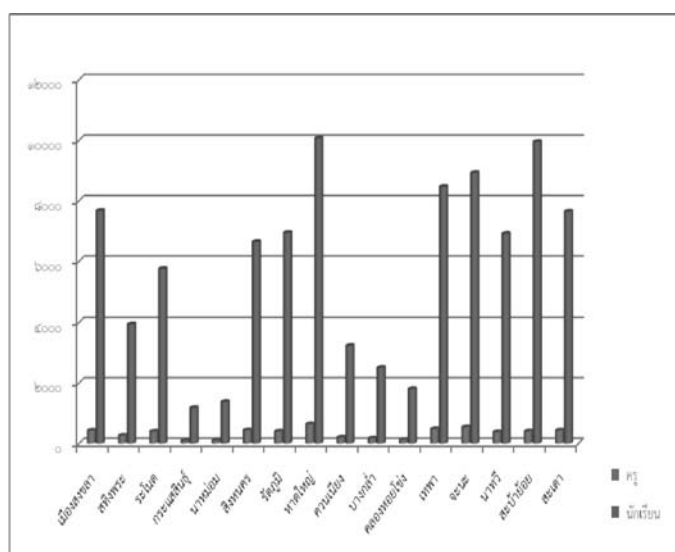
๑.๓) สำนักงานเขตพื้นที่การศึกษาประถมศึกษาสงขลา เขต ๓ ประกอบด้วย อำเภอนาทวี อำเภอจะนะ อำเภอเทพา อำเภอสะเดา และอำเภอสะบ้าย้อย

ตารางที่ ๔๑ จำนวนครู นักเรียน และห้องเรียน ของโรงเรียนในสังกัดสำนักงานเขตพื้นที่การศึกษาประถมศึกษาสงขลา

ชื่ออำเภอ	จำนวนครู			จำนวน		จำนวนนักเรียน			จำนวนห้องเรียน		
	ชาย	หญิง	รวม	นักเรียน	ห้องเรียน	ก่อนประถม	ประถม	มัธยมต้น	ก่อนประถม	ประถม	มัธยมต้น
เมืองสงขลา	๖๘	๓๕๗	๔๒๕	๗,๖๗๒	๒๕๙	๑,๒๗๗	๖,๒๕๔	๑๔๑	๕๐	๒๐๒	๗
สติงพระ	๗๔	๑๘๗	๒๖๑	๓,๙๓๗	๒๔๑	๗๖๖	๒,๙๘๒	๑๘๙	๕๗	๑๗๒	๑๒
ระโนด	๑๐๒	๒๙๔	๓๙๖	๕,๗๕๔	๓๗๔	๑,๑๐๓	๔,๔๑๖	๒๓๕	๘๔	๒๗๒	๑๘
กระเสสินธุ์	๓๔	๕๕	๘๙	๑,๑๗๘	๘๓	๒๗๒	๘๕๗	๔๙	๒๐	๖๐	๓
นาหม่อม	๓๐	๗๔	๑๐๔	๑,๓๗๖	๘๖	๑๕๓	๑,๑๕๓	๗๐	๑๔	๖๖	๖
สิงหนคร	๙๘	๓๓๙	๔๓๗	๖,๖๔๒	๓๓๓	๑,๐๗๖	๕,๒๗๒	๒๙๔	๖๗	๒๔๘	๑๘
รวม สพ.สงขลา เขต ๑	๔๐๖	๑,๓๐๕	๑,๗๑๑	๒๖,๕๕๙	๑,๓๗๖	๔,๖๔๗	๒๐,๙๓๔	๙๗๘	๒๙๒	๑,๐๒๐	๖๔
รัตภูมิ	๑๐๓	๒๙๔	๓๙๗	๖,๙๔๐	๓๔๖	๑,๒๘๗	๕,๓๕๑	๓๐๒	๗๙	๒๕๐	๑๗
หาดใหญ่	๑๖๑	๔๗๓	๖๓๔	๑๐,๐๖๒	๕๐๗	๒,๐๘๘	๗,๔๔๗	๕๒๗	๑๑๖	๓๗๐	๒๑
กวนเนียง	๖๓	๑๓๖	๑๙๙	๓,๒๓๒	๑๙๕	๕๙๔	๒,๕๒๘	๑๑๐	๔๕	๑๔๔	๖
บางกล่ำ	๔๓	๑๒๕	๑๖๘	๒,๕๐๓	๑๔๓	๔๕๒	๑,๗๔๑	๓๑๐	๓๑	๙๗	๑๕
คลองหยอชิง	๓๔	๘๔	๑๑๘	๑,๘๐๒	๑๑๓	๔๕๖	๑,๒๓๐	๑๑๖	๓๐	๘๐	๓
รวม สพ.สงขลา เขต ๒	๔๐๔	๑,๑๑๒	๑,๕๑๖	๒๔,๕๓๙	๑,๓๐๔	๔,๘๗๗	๑๘,๒๙๗	๑,๓๖๕	๓๐๑	๙๔๑	๖๒

ชื่ออำเภอ	จำนวนครู			จำนวน		จำนวนนักเรียน			จำนวนห้องเรียน		
	ชาย	หญิง	รวม	นักเรียน	ห้องเรียน	ก่อนประถม	ประถม	มัธยมต้น	ก่อนประถม	ประถม	มัธยมต้น
เทพา	๑๔๙	๓๓๐	๔๗๙	๘,๕๖๒	๔๕๕	๑,๖๓๖	๖,๓๓๖	๔๙๐	๙๖	๓๒๓	๓๖
จะนะ	๑๖๑	๓๗๙	๕๔๐	๘,๙๒๓	๔๘๓	๑,๘๒๐	๖,๗๑๗	๓๘๖	๑๑๒	๓๔๗	๒๔
นาทวี	๑๑๐	๒๖๘	๓๗๘	๖,๙๑๑	๓๒๔	๑,๓๓๐	๕,๒๘๕	๒๙๖	๗๑	๒๓๕	๑๘
สะบ้าย้อย	๑๔๒	๒๖๒	๔๐๔	๙,๙๔๕	๓๗๔	๒,๐๙๒	๗,๓๒๐	๕๓๓	๘๙	๒๖๑	๒๔
สะเตกา	๑๑๑	๓๑๙	๔๓๐	๗,๖๔๔	๓๖๓	๑,๕๕๗	๕,๗๘๗	๓๐๙	๘๓	๒๖๓	๑๗
รวม สพป.สงขลา เขต ๓	๖๗๓	๑,๕๕๘	๒,๒๓๑	๔๑,๘๘๕	๑,๙๙๙	๘,๔๗๕	๓๑,๓๙๖	๒,๐๑๔	๔๕๑	๑,๔๒๙	๑๑๙
รวมทั้งหมด	๑,๔๘๓	๓,๙๗๕	๕,๔๕๘	๙๒,๙๘๓	๔,๖๗๙	๑๗,๙๙๙	๗๐,๖๒๗	๔,๓๕๗	๑,๐๔๔	๓,๓๙๐	๒๔๕

ที่มา: สำนักงานเขตพื้นที่การศึกษาประถมศึกษาสงขลา เขต ๑,๒,๓ (ข้อมูล ณ วันที่ ๓๑ ธันวาคม ๒๕๕๕)



ที่มา: สำนักงานเขตพื้นที่การศึกษาประถมศึกษาสงขลา เขต ๑ ๒ ๓ (ข้อมูล ณ วันที่ ๓๑ ธันวาคม ๒๕๕๕)

ตารางที่ ๔๒ การเรียนต่อของนักเรียนที่จบชั้นมัธยมศึกษาปีที่ ๓ ปีการศึกษา ๒๕๕๔
สังกัดสำนักงานเขตพื้นที่การศึกษาประถมศึกษาจังหวัดสงขลา

สำนักงานเขตพื้นที่การศึกษาประถมศึกษาสงขลา เขต ๑

ร.ท.	อำเภอ	จบ	ศึกษาต่อ					ไม่ศึกษาต่อและไม่ประกอบอาชีพ							
			ร.ร. อื่นในจังหวัด	ร.ร. อื่น ตลว.	สถาบันอาชีวศึกษา ของรัฐบาล	สถาบันอาชีวศึกษา ของเอกชน	สถาบันอื่น ๆ	ภาคการเกษตร	การประมง	ค้าขาย ธุรกิจ	บริการ	รับจ้างทั่วไป	ไม่ประกอบอาชีพ ไม่ศึกษาต่อ	อื่น ๆ	
๑	เมืองสงขลา	๓๒	๗		๑๗	๑	๗								
๒	สทิงพระ	๙๔	๑๖	๑	๗๐	๔	๑					๒			
๓	ระโนด	๘๙	๒๒		๕๗	๑	๘						๑		
๔	กระแสสินธุ์	๑๙		๓		๑๓						๓			
๕	นาหม่อม	๓๓	๔		๒๕	๔									
๖	สิงหนคร	๗๕	๗	๒	๔๕	๒	๗		๑	๑		๗		๓	
	รวม	๓๔๒	๕๖	๖	๒๑๔	๒๕	๒๓		๑	๑		๑๒	๑	๓	
สำนักงานเขตพื้นที่การศึกษาประถมศึกษาสงขลา เขต ๒															
๑	รัตภูมิ	๘๗	๑๔	๒	๔๑	๑๑	๑๓	๓				๓			
๒	หาดใหญ่	๑๘๖	๗		๙๑	๖๘	๑๖	๒			๑	๑			
๓	ควนเนียง	๓๖	๑๕	๔	๙	๘									
๔	บางกล่ำ	๑๒๖	๑๕	๒	๔๓	๔๖	๙	๔					๗		
๕	คลองหอยโข่ง	๒๖	๓		๑๑	๑๒									
	รวม	๔๖๑	๕๔	๘	๑๙๕	๑๔๕	๓๘	๙			๑	๔	๗		

สำนักงานเขตพื้นที่การศึกษาประถมศึกษาสงขลา เขต ๓

ร.ร.	อำเภอ	จบ	ศึกษาต่อ					ไม่ศึกษาต่อและไม่ประกอบอาชีพ						
			ร.ร. อื่นในจังหวัด	ร.ร. อื่น ต.ภว.	สถาบันอาชีวศึกษา ของรัฐบาล	สถาบันอาชีวศึกษา ของเอกชน	สถาบันอื่น ๆ	ภาคการเกษตร	การประมง	ค้าขาย ธุรกิจ	บริการ	รับจ้างทั่วไป	ไม่ประกอบอาชีพ ไม่ศึกษาต่อ	อื่น ๆ
๑	จะนะ	๑๑๐	๓๘	๒	๓๐	๑	๓๔					๑		๔
๒	นาทวี	๗๖	๓๖	๒	๒๐	๒	๑๖							๐
๓	เทพา	๑๔๑	๔๘	๑๙	๔๑		๑๖	๘	๒			๖		๑
๔	สะบ้าย้อย	๑๓๐	๓๘	๒๒	๑๕	๔	๓๘							๑๓
๕	สะเดา	๘๔	๒๐	๓	๑๖	๑๘	๒๒			๑		๔		๐
รวม		๕๔๑	๑๘๐	๔๘	๑๒๒	๒๕	๑๒๖	๘	๒	๑		๑๑		๑๘
รวมทั้งจังหวัด		๘๐๓	๒๙๐	๖๒	๕๓๑	๑๙๕	๑๘๗	๑๗	๓	๒	๑	๒๗	๘	๒๑

ตารางที่ ๔๓ จำนวนโรงเรียน ครู และนักเรียน โรงเรียนเอกชนในระบบ จำแนกตามเขตพื้นที่ที่รับผิดชอบ

อำเภอ	ประเภทสามัญ			ประเภทศาสนาควบคุมสามัญ			ประเภทอาชีวศึกษา			ประเภทนานาชาติ			รวม		
	โรงเรียน (โรง)	ครู (คน)	นักเรียน (คน)	โรงเรียน (โรง)	ครู (คน)	นักเรียน (คน)	โรงเรียน (โรง)	ครู (คน)	นักเรียน (คน)	โรงเรียน (โรง)	ครู (คน)	นักเรียน (คน)	โรงเรียน (โรง)	ครู (คน)	นักเรียน (คน)
สำนักงานเขตพื้นที่การศึกษาประถมศึกษาสงขลา เขต ๑															
เมือง	๑๒	๔๖๕	๘,๙๓๐	๓	๘๒	๑,๒๒๐	๔	๒๗๙	๒,๗๘๗	-	-	-	๑๙	๘๒๖	๑๒,๙๓๗
ระโนด	๓	๔๙	๑,๑๖๘	-	-	-	-	-	-	-	-	-	๓	๔๙	๑,๑๖๘
สติงพระ	๒	๔๑	๙๑๔	-	-	-	-	-	-	-	-	-	๒	๔๑	๙๑๔
สิงหนคร	๓	๖๒	๙๘๗	-	-	-	-	-	-	-	-	-	๓	๖๒	๙๘๗
นาหม่อม	๔	๗๐	๙๑๑	-	-	-	-	-	-	-	-	-	๔	๗๐	๙๑๑
รวม	๒๔	๖๘๗	๑๒,๙๑๐	๓	๘๒	๑,๒๒๐	๔	๒๗๙	๒,๗๘๗	-	-	-	๓๑	๑,๐๘๘	๑๖,๙๑๗
สำนักงานเขตพื้นที่การศึกษาประถมศึกษาสงขลา เขต ๒															
หาดใหญ่	๓๗	๒,๑๔๕	๔๓,๓๐๗	๗	๒๓๓	๔,๑๓๓	๘	๕๗๒	๙,๓๒๕	๑	๑๐	๗๗	๕๓	๒,๙๖๐	๕๖,๘๔๒
รัตภูมิ	๗	๑๕๕	๒,๖๒๐	๒	๓๐	๒๐๑	-	-	-	-	-	-	๙	๑๘๕	๒,๘๒๑
ควนเนียง	๓	๖๙	๕๔๘	-	-	-	-	-	-	-	-	-	๓	๖๙	๕๔๘
บางกล่ำ	๓	๓๐	๓๖๘	๓	๘๘	๕๘๘	๑	๖๙	๑,๓๖๑	-	-	-	๗	๑๘๗	๒,๓๑๗
รวม	๕๐	๒,๓๙๙	๔๖,๘๔๓	๑๒	๓๕๑	๔,๙๒๒	๙	๖๔๑	๑๐,๖๘๖	๑	๑๐	๗๗	๗๒	๓,๔๐๑	๖๒,๕๒๘
สำนักงานเขตพื้นที่การศึกษาประถมศึกษาสงขลา เขต ๓															
สะเดา	๖	๒๑๑	๔,๕๓๖	๔	๒๘๒	๔,๔๓๙	-	-	-	-	-	-	๑๐	๔๙๓	๘,๙๗๕
รวม	๖	๒๑๑	๔,๕๓๖	๔	๒๘๒	๔,๔๓๙	-	-	-	-	-	-	๑๐	๔๙๓	๘,๙๗๕
สำนักงานการศึกษาเอกชนจังหวัดสงขลา															
จนะ	๘	๑๓๕	๒,๓๖๕	๑๖	๖๓๕	๘,๙๒๘	-	-	-	-	-	-	๒๔	๗๗๐	๑๑,๒๙๓
เทพา	๕	๓๔	๖๓๓	๕	๑๖๕	๑,๘๐๙	-	-	-	-	-	-	๑๐	๑๙๙	๒,๔๔๒
นาทวี	๔	๗๙	๑,๔๓๐	๓	๑๒๔	๑,๘๒๓	-	-	-	-	-	-	๗	๒๐๓	๓,๒๕๓
สะบ้าย้อย	๒	๒๗	๖๔๒	๒	๑๒๔	๒,๒๘๓	-	-	-	-	-	-	๔	๑๕๑	๒,๙๒๕
รวม	๑๙	๒๗๕	๕,๐๗๐	๒๖	๑,๐๘๘	๑๔,๘๔๓	-	-	-	-	-	-	๔๕	๑,๓๒๓	๑๙,๙๑๓
รวมทั้งสิ้น	๙๙	๓,๕๗๒	๖๙,๓๕๙	๔๕	๑,๗๖๓	๒๕,๕๒๔	๑๓	๙๒๐	๑๓,๕๗๓	๑	๑๐	๗๗	๑๕๘	๖,๒๖๕	๑๐๘,๓๓๓

ที่มา: สำนักงานการศึกษาภาคเอกชนจังหวัดสงขลา ณ ธันวาคม ๒๕๕๕

ตารางที่ ๔๔ จำนวนโรงเรียน ครู และนักเรียน โรงเรียนเอกชนนอกระบบ จำแนกตามเขตพื้นที่ที่รับผิดชอบ

อำเภอ	สอนศาสนา			ศิลปะและเวลา			วิชาชีพ			กวดวิชา			รวม		
	โรงเรียน (โรง)	ครู (คน)	นักเรียน (คน)	โรงเรียน (โรง)	ครู (คน)	นักเรียน (คน)	โรงเรียน (โรง)	ครู (คน)	นักเรียน (คน)	โรงเรียน (โรง)	ครู (คน)	นักเรียน (คน)	โรงเรียน (โรง)	ครู (คน)	นักเรียน (คน)
สำนักงานเขตพื้นที่การศึกษาประถมศึกษาสงขลา เขต ๑															
เมือง	-	-	-	๓	-	-	๑๓	-	-	๒๒	-	-	๓๘		
ระโนด	-	-	-	-	-	-	๓	-	-	๓	-	-	๖		
สติงพระ	-	-	-	-	-	-	-	-	-	๑	-	-	๑		
นาหม่อม	-	-	-	-	-	-	๑	-	-	-	-	-	๑		
สิงหนคร	-	-	-	-	-	-	๑	-	-	๑	-	-	๒		
รวม	-	-	-	๓	-	-	๑๘	-	-	๒๗	-	-	๔๘		
สำนักงานเขตพื้นที่การศึกษาประถมศึกษาสงขลา เขต ๒															
หาดใหญ่	-	-	-	๑๔	-	-	๗๐	-	-	๖๐	-	-	๑๔๔		
รัตภูมิ	-	-	-	-	-	-	-	-	-	๑	-	-	๑		
ควนเนียง	-	-	-	-	-	-	-	-	-	-	-	-	-		
บางกล่ำ	-	-	-	-	-	-	๑	-	-	-	-	-	๑		
รวม	-	-	-	๑๔	-	-	๗๑	-	-	๖๑	-	-	๑๔๖		
สำนักงานเขตพื้นที่การศึกษาประถมศึกษาสงขลา เขต ๓															
สะเตา	-	-	-	-	-	-	๑	-	-	๒	-	-	๓		
รวม	-	-	-	-	-	-	๑	-	-	๒	-	-	๓		
สำนักงานการศึกษาเอกชนจังหวัดสงขลา															
จะนะ	-	-	-	-	-	-	-	-	-	-	-	-	-	-	-
เทพา	-	-	-	-	-	-	-	-	-	-	-	-	-	-	-
นาทวี	-	-	-	-	-	-	๑	๕	๒๐๒	๑	๗	๒๑๗	๒	๑๒	๔๑๙
สะบ้าย้อย	๑	๒๓	๑๖๒	-	-	-	-	-	-	-	-	-	๑	๒๓	๑๖๒
รวม	๑	๒๓	๑๖๒	-	-	-	๑	๕	๒๐๒	๑	๗	๒๑๗	๓	๓๕	๕๘๑
รวมทั้งสิ้น	๑	๒๓	๑๖๒	๑๗	-	-	๙๑	๕	๒๐๒	๙๑	๗	๒๑๗	๒๐๐	๓๕	๕๘๑

ที่มา: สำนักงานการศึกษาภาคเอกชนจังหวัดสงขลา ณ ธันวาคม ๒๕๕๕

ตารางที่ ๔๕ จำนวนโรงเรียน ครู และนักเรียน โรงเรียนเอกชนนอกระบบ ประเภทปอเนาะ
ประเภทศูนย์การศึกษาอิสลามประจำมัสยิด (ตาดีกา)
จำแนกตามเขตพื้นที่ที่รับผิดชอบ และสถานที่ตั้ง

อำเภอ	สถาบันปอเนาะ			ศูนย์การศึกษาอิสลามประจำมัสยิด			รวม		
	โรงเรียน (โรง)	ครู (คน)	นักเรียน (คน)	โรงเรียน (โรง)	ครู (คน)	นักเรียน (คน)	โรงเรียน (โรง)	ครู (คน)	นักเรียน (คน)
สำนักงานเขตพื้นที่การศึกษาประถมศึกษาสงขลา เขต ๑ (ไม่มีข้อมูล)									
สำนักงานเขตพื้นที่การศึกษาประถมศึกษาสงขลา เขต ๒ (ไม่มีข้อมูล)									
สำนักงานเขตพื้นที่การศึกษาประถมศึกษาสงขลา เขต ๓ (ไม่มีข้อมูล)									
สำนักงานการศึกษาเอกชนจังหวัดสงขลา									
จันทบุรี	๑๑	๑๘	๕๖๔	๕๔	๓๓๖	๕,๐๓๒	๖๕	๓๕๔	๕,๕๙๖
เทพา	๗	๒๔	๖๑๓	๕๘	๓๑๘	๔,๖๗๗	๖๕	๓๔๒	๕,๒๙๐
นาทวี	๖	๗	๒๗๐	๒๓	๑๑๙	๑,๙๖๖	๒๙	๑๒๖	๒,๒๓๖
สะบ้าย้อย	๑๐	๔๖	๘๐๐	๕๓	๓๗๐	๕,๔๖๖	๖๓	๔๑๖	๖,๒๖๖
รวม	๓๔	๙๕	๒,๒๔๗	๑๘๘	๑,๑๔๓	๑๗,๑๔๑	๒๒๒	๑,๒๓๘	๑๙,๕๒๘
รวมทั้งสิ้น	๓๔	๙๕	๒,๒๔๗	๑๘๘	๑,๑๔๓	๑๗,๑๔๑	๒๒๒	๑,๒๓๘	๑๙,๕๒๘

ที่มา: สำนักงานการศึกษาภาคเอกชนจังหวัดสงขลา ณ ธันวาคม ๒๕๕๕

๒) เขตพื้นที่ศึกษามัธยมศึกษา เขต ๑๖ ซึ่งจะมีอยู่ ๒ จังหวัด คือ จังหวัดสงขลาและจังหวัดสตูล

จังหวัดสงขลา มีโรงเรียนในสังกัดสำนักงานเขตพื้นที่การศึกษามัธยมศึกษา จำนวน ๔๒ โรงเรียน มีครู จำนวน ๑,๗๑๘ คน มีจำนวนนักเรียนทั้งหมด ๓๐,๖๐๐ คน โดยแยกเป็นนักเรียนมัธยมศึกษาตอนต้น จำนวน ๑๗,๖๑๘ คน นักเรียนมัธยมศึกษาตอนปลาย จำนวน ๑๒,๙๘๒ คน และนักเรียนระดับ ปวช.จำนวน ๑๔๖ คน ซึ่งครู ๑ คนจะต้องดูแลนักเรียนถึง ๑๘.๐๔ คน

ตารางที่ ๔๖ จำนวนครู ห้องเรียน และนักเรียน จำแนกตามโรงเรียนในสังกัด สพม. เขต ๑๖ ประจำปีการศึกษา ๒๕๕๕

ที่	ชื่อโรงเรียน	อำเภอ	จำนวนครู			จำนวนห้องเรียน					จำนวนนักเรียน		
			ผู้บริหาร	ครูผู้สอน	รวม	ม.ต้น	ม.ปลาย	ปวช.	รวม	ม.ต้น	ม.ปลาย	ปวช.	รวม
๑	มหาวิทยาลัยราชภัฏ ๑	เมือง	๕	๑๗๔	๑๗๙	๓๕	๔๕	-	๘๐	๑,๖๑๕	๑,๘๔๒	-	๓,๔๕๗
๒	สทิงพระวิทยา	สทิงพระ	๓	๘๐	๘๓	๓๐	๑๕	-	๔๕	๙๔๘	๔๑๒	-	๑,๓๖๐
๓	สทิงพระชนูปถัมภ์	สทิงพระ	๑	๑๘	๑๙	๔	๕	-	๙	๙๙	๕๔	-	๑๕๓
๔	วรรณรีเฉลิม ๑	เมือง	๕	๑๗๙	๑๘๔	๔๓	๔๑	-	๘๔	๑,๘๘๖	๑,๗๖๑	-	๓,๖๔๗
๕	นวมินทรราชูทิศ ๑	เมือง	๕	๑๖๐	๑๖๕	๔๒	๓๖	-	๗๘	๑,๗๘๙	๑,๒๖๐	-	๓,๐๔๙
๖	เกาะแก้วพิทยาสรรค์	เมือง	๒	๒๒	๒๔	๓	๒	-	๕	๕๐	๓๑	-	๘๑
๗	ตะเครียะวิทยาคม	ระโนด	๑	๑๖	๑๗	๕	๖	-	๑๑	๑๓๙	๖๘	-	๒๐๗
๘	ระโนด	ระโนด	๓	๔๗	๕๐	๒๑	๖	-	๒๗	๖๔๒	๑๕๙	-	๘๐๑
๙	สามบ่อวิทยา	ระโนด	๒	๓๑	๓๓	๑๑	๓	-	๑๔	๒๙๗	๘๒	-	๓๗๙
๑๐	คลองแดนวิทยา	ระโนด	๒	๑๗	๑๙	๖	๓	-	๙	๑๗๐	๓๑	-	๒๐๑
๑๑	ระโนดวิทยา	ระโนด	๔	๖๗	๗๑	๒๓	๑๕	๓	๔๑	๗๒๑	๔๘๔	๖๑	๑,๒๖๖
๑๒	กระแสดินรุ้งวิทยา	กระแสดินรุ้ง	๒	๒๖	๒๘	๑๐	๖	-	๑๖	๓๑๕	๑๐๙	-	๔๒๔
๑๓	ธรรมโฆสิต	นาหม่อม	๓	๔๐	๔๓	๑๒	๘	-	๒๐	๓๖๓	๒๓๑	-	๕๙๔
๑๔	สงขลาวิทยาคม	สิงหนคร	๕	๘๙	๙๔	๓๐	๑๓	-	๔๓	๘๕๖	๔๑๙	-	๑,๒๗๕
๑๕	ชะแล้มนิมิตวิทยา	สิงหนคร	๑	๒๐	๒๑	๗	๖	-	๑๓	๒๑๖	๙๗	-	๓๑๓
๑๖	รัตภูมิวิทยา	รัตภูมิ	๔	๖๙	๗๓	๒๑	๑๒	-	๓๓	๘๓๙	๔๐๗	-	๑,๒๔๖
๑๗	หาดใหญ่วิทยาลัย	หาดใหญ่	๕	๒๐๙	๒๑๔	๔๑	๕๕	-	๙๖	๑,๘๖๑	๒,๓๕๙	-	๔,๒๒๐
๑๘	หาดใหญ่วิทยาลัยสมบูรณ์ฯ	หาดใหญ่	๕	๑๕๕	๑๖๐	๔๐	๓๐	-	๗๐	๑,๙๕๓	๑,๓๙๐	-	๓,๓๔๓

ที่	ชื่อโรงเรียน	อำเภอ	จำนวนครู			จำนวนห้องเรียน					จำนวนนักเรียน			
			ผู้บริหาร	ครูผู้สอน	รวม	มัธยม	ม.ปลาย	ปวช.	รวม	มัธยม	ม.ปลาย	ปวช.	รวม	
๑๙	มัธยมสิริวัณวรี ๒ สงขลา	รัตภูมิ	๔	๖๕	๖๙	๒๗	๙	-	๓๖	๙๕๙	๒๘๖	-	๑,๒๔๕	
๒๐	หาดใหญ่รัฐประชาสรรค์	หาดใหญ่	๕	๑๖๗	๑๗๒	๔๙	๓๑	-	๘๐	๑,๙๐๐	๑,๓๕๔	-	๓,๒๕๔	
๒๑	คูเต่าวิทยา	หาดใหญ่	๑	๑๕	๑๖	๓	๑	-	๔	๙๕	๓	-	๙๘	
๒๒	หาดใหญ่พิทยาคม	หาดใหญ่	๔	๕๕	๕๙	๑๗	๑๒	-	๒๙	๔๔๖	๒๙๙	-	๗๔๕	
๒๓	หาดใหญ่วิทยาลัย ๒	หาดใหญ่	๕	๑๖๖	๑๗๑	๔๕	๒๔	-	๖๙	๒,๐๑๑	๑,๑๗๕	-	๓,๑๘๖	
๒๔	หาดใหญ่เจริญราษฎร์พิทยา	หาดใหญ่	๒	๒๗	๒๙	๙	๖	-	๑๕	๓๑๘	๙๗	-	๔๑๕	
๒๕	พะตงประธานศิรีวัฒน์	หาดใหญ่	๕	๙๓	๙๘	๓๐	๒๒	-	๕๒	๑,๐๐๔	๗๐๓	-	๑,๗๐๗	
๒๖	ควนเนียงวิทยา	ควนเนียง	๔	๖๕	๖๙	๒๔	๑๒	-	๓๖	๙๐๔	๓๘๕	-	๑,๒๘๙	
๒๗	ปากจำวิทยา	ควนเนียง	๑	๑๗	๑๘	๔	๓	-	๗	๑๐๘	๗๖	-	๑๘๔	
๒๘	บางกล่ำวิทยา ฯ	บางกล่ำ	๒	๑๘	๒๐	๕	๓	-	๘	๑๔๐	๗๘	-	๒๑๘	
๒๙	รัตนพลวิทยา	รัตภูมิ	๑	๑๓	๑๔	๔	๓	-	๗	๑๑๖	๓๙	-	๑๕๕	
๓๐	เทพา	เทพา	๓	๔๓	๔๖	๑๗	๑๐	-	๒๗	๕๒๕	๓๐๘	-	๘๓๓	
๓๑	จะนะวิทยา	จะนะ	๑	๒๔	๒๕	๗	๕	-	๑๒	๑๙๔	๘๓	-	๒๗๗	
๓๒	นาทวีพิทยาคม	นาทวี	๔	๗๕	๗๙	๓๐	๑๒	-	๔๒	๑,๑๑๖	๔๕๙	-	๑,๕๗๕	
๓๓	จะนะชนูปถัมภ์	จะนะ	๓	๔๕	๔๘	๑๗	๑๒	-	๒๙	๔๘๙	๓๐๖	-	๗๙๕	
๓๔	ทับช้างพิทยาคม	นาทวี	๒	๒๕	๒๗	๑๐	๖	-	๑๖	๒๙๕	๑๐๖	-	๔๐๑	
๓๕	เทพพิทยาภานุมาศ	เทพา	๒	๓๒	๓๔	๑๐	๖	-	๑๖	๒๘๗	๑๒๙	-	๔๑๖	
๓๖	เขาแดงกุศลวิทยา	สะบ้าย้อย	๑	๑๑	๑๒	๓	๓	-	๖	๘๖	๔๙	-	๑๓๕	
๓๗	กอบกุลวิทยา	สะเดา	๒	๓๒	๓๔	๙	๘	-	๑๗	๒๙๘	๑๕๑	-	๔๔๙	
๓๘	ป่าตึงดินสุลานนท์	สะเดา	๑	๒๒	๒๓	๖	๓	-	๙	๑๒๒	๕๔	-	๑๗๖	
๓๙	ไม้แก่นประชาอุทิศ	จะนะ	๑	๘	๙	๓	๓	-	๖	๘๙	๗๗	-	๑๖๖	
๔๐	จะโหนดพิทยาคม	จะนะ	๑	๒๐	๒๑	๙	๓	-	๑๒	๑๖๖	๔๐	-	๒๐๖	
๔๑	สะบ้าย้อยวิทยา	สะบ้าย้อย	๓	๔๑	๔๔	๑๖	๑๒	-	๒๘	๔๖๕	๒๗๗	-	๗๔๒	
๔๒	สะเดาซรรค์ชัยกัมพลานนท์อนุสรณ์	สะเดา	๕	๑๐๔	๑๐๙	๓๙	๒๔	๓	๖๖	๑,๓๖๓	๘๔๑	๘๕	๒,๒๘๙	
รวม			๖๗	๑,๖๕๑	๑,๗๑๘	๔๖๐	๓๔๗	๖	๘๑๐	๑๗,๖๑๘	๑๒,๘๓๖	๑๔๖	๓๐,๖๐๐	

ที่	อำเภอ	โรงเรียน	จบ	ศึกษาต่อ							ไม่ศึกษาต่อ							ไม่ศึกษาต่อและประกอบอาชีพ	
				ม.๔ รร.เดิม	ม.๔ รร.อื่นใน จ.จ.	ม.๔ รร.อื่นใน ต.จ.ว.	ม.๔ รร.อื่นใน กทม.	สถาบันอาชีวศึกษาของรัฐบาล	สถาบันอาชีวศึกษาของเอกชน	สถาบันอื่น ๆ	ประกอบอาชีพ								
											ภาคอุตสาหกรรม	ภาคเกษตรกรรม	การประมง	ค้าขาย ธุรกิจ	งานบริการ	รับจ้างทั่วไป	อื่นๆ		
๑๒	นาทวี	นาทวีวิทยาคม	๒๓๕	๑๒๐	๓๖	๖	๒	๕๖	๒๓	๒									
		ทับช้างวิทยาคม	๙๓	๓๒						๕๙								๒	
		รวม	๓๒๘	๑๕๒	๓๖	๖	๒	๕๖	๒๓	๖๑	-	-	-	-	-	-	๒	-	
๑๓	เทพา	เทพา	๑๗๔	๑๒๒	๗			๕๐		๕									๑
		เทพพิทยาภานูมาศ	๑๑๓	๔๕	๑		๒๐	๒๑											
		รวม	๒๘๗	๑๖๗	๘	-	๒๐	๖๑	-	๕	-	-	-	-	-	-	-	-	๑
๑๔	สะบ้าย้อย	สะบ้าย้อยวิทยา	๑๐๗	๖๕	๓๒			๙		๖									
		เขาแดงกุศลวิทยา	๓๘	๑๐	๗	๒		๑๐	๗	๒									
		รวม	๑๔๕	๗๕	๓๙	๒	-	๑๙	๗	๘	-	-	-	-	-	-	-	-	
๑๕	สะเดา	สะเดาจรค์ชัยกัมพลานนท์อนุสรณ์	๓๕๔	๒๑๘	๑๐	๔		๗๗	๒๐	๑๒		๓		๙		๖			
		กอบกุลวิทยา	๑๐๐	๒๙	๕	๒	๑	๖๐				๑				๒			
		ป่าตังดินสุลานนท์	๓๓	๑๘						๑๕									
		รวม	๔๘๗	๒๖๕	๑๕	๖	๑	๑๓๗	๒๐	๒๗	-	๔	-	๙	-	๘	-	-	

๒. การศึกษานอกระบบและการศึกษาตามอัธยาศัย

๒.๑ ข้อมูลการศึกษานอกระบบ

จังหวัดสงขลามีสถานศึกษานอกระบบฯ ๑๖ แห่ง ในพื้นที่ ๑๖ อำเภอ มีห้องสมุดประชาชนอำเภอ ๑๕ แห่ง ห้องสมุดเฉลิมพระเกียรติราชกุมารี อำเภอสิงหนคร ๑ แห่ง และศูนย์การเรียนรู้ชุมชน จำนวน ๑๒๗ แห่ง มีบุคลากรทั้งสิ้น ๔๔๐ คน ผู้บริหาร ๑๘ คน ข้าราชการครู ๒๙ คน บุคลากรทางการศึกษา ๑๖ คน ลูกจ้างประจำ ๑๕ คน พนักงานราชการ ๒๗๐ คน ครูเด็กเร่ร่อน ๔ คน ครูประจำกลุ่ม กศ. พื้นฐาน ๔๙ คน และครูสอนคนพิการ ๑๒ คน โดยมีกิจกรรมการเรียนการสอน ดังนี้

๑. การจัดการศึกษานอกระบบ

๑.๑ การจัดการศึกษานอกระบบหลักสูตรการศึกษาขั้นพื้นฐาน แยกเป็นระดับประถมศึกษา ระดับมัธยมศึกษาตอนต้น ระดับมัธยมศึกษาตอนปลาย

๑.๒ กิจกรรมการส่งเสริมการรู้หนังสือให้กับประชาชนทั่วไปที่ไม่รู้หนังสือ หรืออ่านได้แต่เขียนไม่ได้ หรือเขียนได้แต่อ่านไม่ออก

๑.๓ การจัดการศึกษาต่อเนื่อง แบ่งเป็นกิจกรรมฝึกทักษะอาชีพ หลักสูตรระยะสั้น กิจกรรมทักษะชีวิต และกิจกรรมการจัดการศึกษาเพื่อพัฒนาสังคมและชุมชน

๑.๔ การจัดการศึกษาในเขตพัฒนาพิเศษเฉพาะกิจจังหวัดชายแดนภาคใต้ มีกิจกรรมการส่งเสริมเยาวชนคนรักถิ่น กิจกรรมพัฒนาศักยภาพสตรีไทย การส่งเสริมการเรียนรู้ ๓ ภาษา กิจกรรมส่งเสริมการเรียนรู้ กิจกรรมส่งเสริมการเรียนรู้สู่วัดและมัสยิด และกิจกรรมเสริมสร้างการเรียนรู้สู่สถาบันศึกษาปอเนาะ

๒. การจัดการศึกษาตามอัธยาศัย

๒.๑ กิจกรรมส่งเสริมการอ่าน โดยห้องสมุดประชาชนอำเภอ ๑๕ แห่ง และห้องสมุดเฉลิมราชกุมารี ๑ แห่ง และจัดกิจกรรมการศึกษาตามอัธยาศัยให้แก่เด็ก เยาวชน และประชาชนทั่วไป เข้าร่วมกิจกรรมการศึกษาด้วยสื่อ เอกสารและสื่ออิเล็กทรอนิกส์ แดบเสียง วีดิทัศน์ และการค้นคว้าผ่านระบบอินเทอร์เน็ต

๒.๒ จัดกิจกรรมเคลื่อนที่สู่ชุมชน โดยรถโมบายเคลื่อนที่ตามแหล่งชุมชนภายในเขตอำเภอ ๑๖ อำเภอในจังหวัดสงขลา เพื่อให้เยาวชนและประชาชนทั่วไป ได้รับการเรียนรู้อย่างกว้างขวาง โดยมีกิจกรรมหลายอย่าง เช่น กิจกรรมเล่านิทาน กิจกรรมยืม-คืนหนังสือ กิจกรรมสาธิตอาชีพ เป็นต้น

๒.๓ จัดมุมการเรียนรู้ตามแหล่งชุมชนต่างๆ เช่น ศูนย์การเรียนรู้ชุมชนตาม กศน. ตำบลต่างๆ ร้านน้ำชา ดำเนินตรวจคนเข้าเมือง อำเภอสะเตา เป็นต้น

๓. การจัดการตามโครงการอันเนื่องมาจากพระราชดำริ

โครงการฟาร์มตัวอย่างตามแนวพระราชดำริสมเด็จพระนางเจ้าบรมราชินีนาถ สายไยรักแห่งครอบครัว เทคโนโลยีสารสนเทศเพื่อเด็กป่วยในโรงพยาบาล พัฒนากลุ่มน้ำปากพนัง

๔. การส่งเสริมและจัดการศึกษาสำหรับกลุ่มเป้าหมายพิเศษ

การจัดการศึกษานอกระบบ และการศึกษาตามอัธยาศัยให้กับกลุ่มเป้าหมายพิเศษ ได้แก่ ผู้สูงอายุ ผู้ด้อยโอกาส คนพิการ ผู้ไร้สัญชาติ

ตารางที่ ๔๙ จำนวนนักเรียนการศึกษานอกระบบและการศึกษาตามอัธยาศัย ปีการศึกษา ๒๕๕๕ (สายสามัญ)

ที่	อำเภอ	ภาคเรียนที่ ๒/๕๓			รวม นักศึกษา ๒/๕๓	ภาคเรียนที่ ๑/๕๔			รวม นักศึกษา ทั้งหมด	รวม ประถม	รวม ม.ต้น	รวม ม.ปลาย	รวม นักศึกษา ทั้งหมด
		ประถม	ม.ต้น	ม.ปลาย		ประถม	ม.ต้น	ม.ปลาย					
๑	กระแสดินธุ์	๑๑	๑๒๒	๒๐๖	๓๓๙	๘	๑๕๕	๒๔๔	๔๐๗	๑๙	๒๗๗	๔๕๐	๗๔๖
๒	คลองหอยโข่ง	๘	๒๑๖	๒๓๑	๔๕๕	๑๒	๒๗๓	๓๑๐	๕๙๕	๒๐	๔๘๙	๕๔๑	๑,๐๕๐
๓	ควนเนียง	๑๒	๑๑๙	๑๗๗	๓๐๘	๑๗	๑๕๕	๒๑๘	๓๙๐	๒๙	๒๗๔	๓๙๕	๖๙๘
๔	จะนะ	๗๙	๖๒๑	๖๙๕	๑,๓๙๕	๙๐	๗๐๑	๘๐๙	๑,๖๐๐	๑๖๙	๑,๓๒๒	๑,๕๐๔	๒,๙๙๕
๕	เทพา	๖๖	๓๖๙	๓๘๒	๘๑๗	๗๓	๔๓๐	๔๔๕	๙๔๘	๑๓๙	๗๙๙	๘๒๗	๑,๗๖๕
๖	นาทวี	๕๐	๔๒๗	๖๖๕	๑,๑๔๒	๕๘	๕๑๕	๘๐๒	๑,๓๗๕	๑๐๘	๙๔๒	๑,๐๕๐	๒,๕๑๗
๗	นาหม่อม	๖	๑๐๗	๑๘๙	๓๐๒	๘	๑๓๘	๒๓๐	๓๗๖	๑๔	๒๔๕	๔๑๙	๖๗๘
๘	บางกล่ำ	๖๑	๑๙๖	๓๔๗	๖๐๔	๖๘	๒๗๑	๔๑๐	๗๔๙	๑๒๙	๔๖๗	๖๕๗	๑,๓๕๓
๙	เมืองสงขลา	๒๐๘	๑,๐๖๙	๑,๓๓๑	๒,๖๐๘	๒๗๘	๑,๒๗๑	๑,๖๐๕	๓,๑๕๔	๔๘๖	๒,๓๔๐	๒,๘๒๖	๕,๗๖๒
๑๐	ระโนด	๒๙	๒๘๓	๔๘๓	๗๙๕	๕๕	๓๖๙	๕๘๒	๑,๐๐๖	๘๔	๖๕๒	๑,๐๖๕	๑,๘๐๑
๑๑	รัตภูมิ	๔๓	๒๒๖	๓๓๕	๖๐๔	๔๖	๒๘๗	๔๑๙	๗๕๒	๘๙	๕๑๓	๖๐๒	๑,๓๖๖
๑๒	สทิงพระ	๑๒๒	๒๘๕	๓๓๓	๗๔๐	๑๔๓	๓๘๑	๕๒๕	๙๔๙	๒๖๕	๖๖๖	๗๕๘	๑,๖๘๙
๑๓	สะเดา	๓๖	๓๘๔	๔๕๙	๘๗๙	๓๖	๓๘๓	๔๕๔	๘๗๓	๗๒	๗๖๗	๘๓๙	๑,๗๕๒
๑๔	สะบ้าย้อย	๑๐๕	๕๖๗	๕๑๔	๑,๑๘๖	๑๑๒	๖๒๖	๖๐๑	๑,๓๓๙	๒๑๗	๑,๑๙๓	๑,๑๑๕	๒,๕๒๕
๑๕	สิงหนคร	๒๑	๒๙๙	๔๔๕	๗๖๕	๒๔	๓๖๓	๕๒๑	๙๐๘	๔๕	๖๖๒	๙๖๖	๑,๖๗๓
๑๖	หาดใหญ่	๑๕๓	๑,๒๗๑	๑,๘๙๗	๓,๓๒๑	๑๘๙	๑,๕๒๘	๒,๒๔๔	๓,๙๖๑	๓๔๒	๒,๗๙๙	๔,๑๔๑	๗,๒๘๒
๑๗	โรงเรียน บธว.	-	๑๒	๒๑	๓๓	๐	๓๔	๕๓	๘๗	-	๔๖	๗๔	๑๒๐
รวม		๑,๐๑๐	๖,๕๗๓	๘,๗๑๐	๑๖,๒๙๓	๑,๒๑๗	๗,๘๘๐	๑๐,๓๗๒	๑๙,๕๖๙	๒,๒๒๗	๑๔,๔๕๓	๑๙,๐๘๒	๓๕,๗๖๒

ที่มา : สำนักงาน กศน.จังหวัดสงขลา (ณ ตุลาคม ๒๕๕๕)

๓. การศึกษาโรงเรียนตำรวจตระเวนชายแดน

โรงเรียนตำรวจตระเวนชายแดนในพื้นที่จังหวัดสงขลา มีทั้งหมดจำนวน ๑๐ แห่ง ในพื้นที่ ๓ อำเภอ ประกอบด้วย อำเภอสะบ้าย้อย จำนวน ๔ แห่ง ได้แก่ โรงเรียนบ้านหาดทราย โรงเรียนบ้านสำนักเอาะ โรงเรียนนมหาราชและโรงเรียนพลเอกนวล - คุณหญิงบานชื่น จันท์ตรี

อำเภอนาทวี จำนวน ๒ แห่ง ได้แก่ โรงเรียนบ้านประกอบออก และโรงเรียนเชิญ-พิศลยบุตร

อำเภอสะเดา จำนวน ๔ แห่ง ได้แก่ โรงเรียนล้อมวลชนกีฬา โรงเรียนทุ่งไม้ดวน ๒ โรงเรียนบ้านทุ่งสบายใจ และโรงเรียนบ้านบาโรย

ตารางที่ ๕๐ โรงเรียนตำรวจตระเวนชายแดน จังหวัดสงขลา ปีการศึกษา ๒๕๕๕

ชื่อสถานศึกษา	ชื่อผู้บริหาร	หมู่ที่	หมู่บ้าน	ตำบล	อำเภอ	โทรศัพท์	ระดับเปิดสอน
ตชด.บ้านประกอบออก	ร.ต.ต.สมชาย เสือแก้ว	๓	ประกอบออก	ประกอบ	นาทวี	๐๘๑-๙๗๐๓๕๑๕	อนุบาล-ประถม
ตชด.เชิญ-พิศลยบุตร	ร.ต.ต.วินัย จันท์แก้ว	๙	ชอนทอง	ทับช้าง	นาทวี	๐๘๗-๒๘๓๐๗๑๖	อนุบาล-ประถม
ตชด.บ้านหาดทราย	ร.ต.ต.ภักดิ์ ชื่นจ้าย	๖	หาดทราย	ธารคีรี	สะบ้าย้อย	๐๘๒-๒๘๔๖๕๓๗	อนุบาล-ประถม
ตชด.มหาราช ๑	ร.ต.ต.สุชาติ สมถวิล	๔	น้ำเขียว	เขาแดง	สะบ้าย้อย	๐๘๐-๑๓๖๓๓๘๕	อนุบาล-ประถม
ตชด.บ้านสำนักเอาะ	ด.ต.โกวิท จันท์เขียว	๕	บ้านสำนักเอาะ	เขาแดง	สะบ้าย้อย	๐๘๑-๙๖๓๘๕๔๘	อนุบาล-ประถม
ตชด.พลเอกนวล - คุณหญิงบานชื่น จันท์ตรี	ร.ต.อ.สมบูรณ์ บางพระ	๕	แกแดะ	ธารคีรี	สะบ้าย้อย	๐๘๙-๘๗๙๒๑๑๙	อนุบาล-ประถม
ตชด.ล้อมวลชนกีฬา	ร.ต.ต.คำพล รักคะวงษ์	๖	หัวควน	สำนักแต้ว	สะเดา	๐๘๑-๙๖๓๘๕๔๘	อนุบาล-ประถม
ตชด.ทุ่งไม้ดวน ๒	ร.ต.ต.อนุกุล อนันต์	๔	ชายควน	ปาดังเบซาร์	สะเดา	๐๘๑-๗๙๘๙๔๔๒	อนุบาล-ประถม
ตชด.บ้านทุ่งสบายใจ	ร.ต.ท.นอบ บุญศรี	๖	ทุ่งสบายใจ	ทุ่งหมอ	สะเดา	๐๘๔-๘๕๕๕๓๒๘	อนุบาล-ประถม
ตชด.บ้านบาโรย	ร.ต.อ.เชียรสินธุ์ เอี่ยมอินทร์	๑๑	บาโรย	ปาดังเบซาร์	สะเดา	๐๘๒-๒๖๔๗๕๙๖	อนุบาล-ประถม

๔. การศึกษาสังกัดองค์กรปกครองส่วนท้องถิ่นจังหวัดสงขลา

จังหวัดสงขลา มีโรงเรียนในสังกัดองค์กรปกครองส่วนท้องถิ่น ซึ่งกระจายอยู่ในเขตพื้นที่เทศบาลในอำเภอ ๖ อำเภอ ได้แก่ อำเภอเมืองสงขลา อำเภอหาดใหญ่ อำเภอสะเดา อำเภอนาทวี อำเภอควนเนียง และอำเภอสิงหนคร รวมทั้งสิ้น ๒๔ โรงเรียน มีอัตรากำลังครูและพนักงาน จำนวน ๘๖๕ คน และเด็กนักเรียน จำนวน ๑๗,๙๓๑ คน

ตารางที่ ๕๑ โรงเรียนและอัตรากำลังพนักงานครูเทศบาล

ลำดับที่	โรงเรียน	ระดับการศึกษา	จำนวนบุคลากรทางการศึกษา		จำนวนนักเรียน
			ผู้บริหาร	ครูผู้สอน	
๑. อำเภอเมืองสงขลา					
๑.๑ องค์การบริหารส่วนจังหวัดสงขลา					
๑.๑.๑	อบจ.สงขลา พิทยานุสรณ์	ระดับภาคบังคับ	๑	๘	๓๖
		ระดับมัธยมศึกษาตอนปลาย			๒๔
๑.๒ เทศบาลนครสงขลา					
๑.๒.๑	เทศบาล ๑ (ถนนนครนอก)	ระดับปฐมวัย	๔	๔๑	๓๗๔
		ระดับภาคบังคับ			๗๓๓
๑.๒.๒	เทศบาล ๒ (อ่อนอุทิศ)	ระดับปฐมวัย	๔	๕๒	๒๘๕
		ระดับภาคบังคับ			๘๐๕
๑.๒.๓	เทศบาล ๓ (วัดศาลาหัวยาง)	ระดับปฐมวัย	๔	๔๖	๒๕๔
		ระดับภาคบังคับ			๗๘๓
๑.๒.๔	เทศบาล ๔ (บ้านแหลมทราย)	ระดับปฐมวัย	๔	๕๑	๑๗๙
		ระดับภาคบังคับ			๑,๐๐๒
๑.๒.๕	เทศบาล ๕ (วัดหัวป้อมนอก)	ระดับภาคบังคับ	๕	๘๗	๑,๔๑๓
		ระดับมัธยมศึกษาตอนปลาย			๓๖๕
๑.๒ เทศบาลเขารูปช้าง					
๑.๒.๑	เทศบาล ๑ (บ้านเขาแก้ว)	ระดับปฐมวัย	๑	๓	๕๕
		ระดับภาคบังคับ			๔๘
๒. อำเภอหาดใหญ่					
๒.๑ เทศบาลนครหาดใหญ่					
๒.๑.๑	เทศบาล ๑ (แจ้งเสียงสามัคคี)	ระดับปฐมวัย	๕	๑๐๒	๒๔๒
		ระดับภาคบังคับ			๒,๒๕๑
		ระดับมัธยมศึกษาตอนปลาย			๑๖๓
๒.๑.๒	เทศบาล ๒ (บ้านหาดใหญ่)	ระดับปฐมวัย	๕	๗๒	๒๒๖
		ระดับภาคบังคับ			๑,๒๐๘
๒.๑.๓	เทศบาล ๓ (โศภนพิทยาคูณานุสรณ์)	ระดับปฐมวัย	๔	๕๗	๑๙๒
		ระดับภาคบังคับ			๑,๐๒๕
๒.๑.๔	เทศบาล ๔ (วัดคลองเรียน)	ระดับปฐมวัย	๔	๖๕	๑๘๑
		ระดับภาคบังคับ			๑,๐๒๖
๒.๑.๕	โรงเรียนเทศบาล ๕ (วัดหาดใหญ่)	ระดับปฐมวัย	๓	๓๙	๑๒๑
		ระดับภาคบังคับ			๔๔๔
๒.๑.๖	โรงเรียนเทศบาล ๖ (อนุบาลในฝัน)	ระดับปฐมวัย	๑	๗	๑๗๙
		ระดับภาคบังคับ			๑๐๐

ลำดับที่	โรงเรียน	ระดับการศึกษา	จำนวนบุคลากรทางการศึกษา		จำนวนนักเรียน
			ผู้บริหาร	ครูผู้สอน	
๒.๒ เทศบาลตำบลพะตง					
๒.๒.๑	เทศบาล ๑ (ชุมชนบ้านอุดมทอง)	ระดับปฐมวัย	๒	๑๘	๑๓๔
		ระดับภาคบังคับ			๓๓๑
๒.๓ เทศบาลเมืองคลองแห					
๒.๓.๑	เทศบาล ๑ (อนุบาลอภัยริยะ)	ระดับปฐมวัย	๒	๘	๑๙๗
		ระดับภาคบังคับ			๗๗
๒.๔ เทศบาลเมืองควนลัง					
๒.๔.๑	เทศบาล ๑ (ชุมชนท่าใหญ่)	ระดับปฐมวัย			
๓. อำเภอสะเตา					
๓.๑ เทศบาลเมืองสะเตา					
๓.๑.๑	เทศบาล ๑ (บ้านสะเตา)	ระดับปฐมวัย	๔	๖๔	๔๔๔
		ระดับภาคบังคับ			๙๗๖
๓.๑.๒	เทศบาล ๒ (บ้านสะเตา)	ระดับปฐมวัย	๓	๓๕	๑๔๓
		ระดับภาคบังคับ			๕๒๘
๓.๑.๓	เทศบาล ๓ (ชุมชนหมู่บ้านตัวอย่าง)	ระดับปฐมวัย	๑	๑๑	๖๖
		ระดับภาคบังคับ			๑๐๗
๓.๒ เทศบาลตำบลปริก					
๓.๒.๑	เทศบาลตำบลปริก	ระดับปฐมวัย	๒	๑๔	๑๖๘
		ระดับภาคบังคับ			๒๕๙
๓.๓ เทศบาลเมืองป่าดงเบขาร์					
๓.๓.๑	เทศบาลป่าดงเบขาร์	ระดับปฐมวัย	-	๗	๑๙๗
๔. อำเภอนาทวี					
๔.๑ เทศบาลตำบลนาทวี					
๔.๑.๑	เทศบาลตำบลนาทวี	ระดับปฐมวัย	๑	๑๐	๘๔
		ระดับภาคบังคับ			๑๘๘
๕. อำเภอกวนเนียง					
๕.๑ เทศบาลตำบลกวนเนียง					
๕.๑.๑	เทศบาลตำบลกวนเนียง	ระดับปฐมวัย	๑	๓	๘๗
๖. อำเภอสิงหนคร					
๖.๑ เทศบาลเมืองสิงหนคร					
๖.๑.๑	เทศบาลเมืองสิงหนคร ๑ (บ้านยางงาม)	ระดับปฐมวัย	๑	๖	๒๓๑
รวมทั้งสิ้น			๖๒	๘๐๖	๑๗,๙๓๑

๕. การศึกษามหาวิทยาลัย

จังหวัดสงขลาเป็นศูนย์กลางการศึกษาของภูมิภาคในการสร้างองค์ความรู้ที่เป็นประโยชน์ต่อสังคม และเอื้อต่อการพัฒนาเศรษฐกิจโดยรวมของประเทศ โดยเน้นสาขาที่สอดคล้องกับความต้องการของภูมิภาค ควบคู่ไปกับการพัฒนาสถาบันการศึกษาระดับอุดมศึกษาให้ได้มาตรฐานสากลสู่ระดับนานาชาติ โดยมีมหาวิทยาลัยในพื้นที่ที่เป็นของรัฐและเอกชนจำนวน ๕ แห่ง คือ มหาวิทยาลัยสงขลานครินทร์ มหาวิทยาลัยทักษิณ มหาวิทยาลัยราชภัฏสงขลา มหาวิทยาลัยเทคโนโลยีราชมงคลศรีวิชัย และ

มหาวิทยาลัยหาดใหญ่ (เอกชน) เปิดสอนตั้งแต่ระดับ ปวส. ถึงปริญญาเอก มีจำนวนนิสิตนักศึกษาแต่ละแห่ง ดังนี้ (ข้อมูลปีการศึกษา ๒๕๕๕)

มหาวิทยาลัยสงขลานครินทร์ มี ๕ วิทยาเขต คือ วิทยาเขตหาดใหญ่ วิทยาเขตปัตตานี วิทยาเขตภูเก็ต วิทยาเขตสุราษฎร์ธานี และวิทยาเขตตรัง ซึ่งได้เปิดสอนตั้งแต่ระดับปริญญาตรีถึงปริญญาเอกหรือเทียบเท่า โดยมีจำนวนนิสิตนักศึกษา ๕ วิทยาเขต รวมทั้งสิ้น ๓๙,๗๒๓ คน เป็นชาย ๑๒,๔๘๗ คน หญิง ๒๗,๒๒๙ คน (ข้อมูล ณ ๑๕ ก.ค. ๕๕)

ตารางที่ ๕๒ จำนวนนักศึกษามหาวิทยาลัยสงขลานครินทร์ แยกตามกลุ่มสาขาวิชา และคณะ

คณะ/วิทยาเขต	ป. ตรี	ป.บัณฑิต	ป.โท	ป.บัณฑิตชั้นสูง	ป.เอก/ เทียบเท่า
กลุ่มสาขาวิชาวิทยาศาสตร์สุขภาพ	๓,๘๓๐	๑๙	๖๖๑	๒๕๑	๑๗๔
- แพทยศาสตร์	๑,๒๗๗	๑๙	๖๑	๒๒๔	๖๐
- เกษัตริศาสตร์	๘๐๐	-	๑๑๙		๗๐
- พยาบาลศาสตร์	๘๑๖	-	๔๐๒		๓๙
- ทันตแพทยศาสตร์	๓๗๔	-	๖๕	๒๗	๕
- การแพทย์แผนไทย	๓๓๖	-	๑๔	-	-
- คณะเทคนิคการแพทย์	๒๒๗	-	-	-	-
กลุ่มสาขาวิชาวิทยาศาสตร์และเทคโนโลยี	๑๑,๐๕๐	-	๑,๗๘๙	-	๕๙๑
- วิศวกรรมศาสตร์	๒,๗๖๕	-	๖๕๓	-	๑๑๔
- วิศวกรรมศาสตร์ (ภูเก็ต)	๓๖๘	-	-	-	-
- วิทยาศาสตร์	๒,๓๖๑	-	๓๓๔	-	๑๘๓
- ทรัพยากรธรรมชาติ	๑,๖๔๔	-	๒๐๘	-	๖๔
- อุตสาหกรรมเกษตร	๕๖๘	-	๑๑๑	-	๙๑
- การจัดการสิ่งแวดล้อม	-	-	๑๙๒	-	๖๖
- การจัดการสิ่งแวดล้อม (สุราษฎร์ธานี)	-	-	๖๕	-	-
- วิทยาศาสตร์และเทคโนโลยี	๗๒๔	-	๙๖	-	๖๐
- เทคโนโลยีและสิ่งแวดล้อม	๘๗๙	-	๕๑	-	-
- วิทยาศาสตร์และเทคโนโลยีอุตสาหกรรม	๑,๖๗๑	-	๖	-	-
- โครงการจัดตั้งวิทยาลัยนานาชาติ	๒๙	-	-	-	-
- การจัดการทรัพยากรและชายฝั่ง	-	-	๗	-	๑๓

คณะ/วิทยาเขต	ป. ตรี	ป.บัณฑิต	ป.โท	ป.บัณฑิตชั้นสูง	ป.เอก/เทียบเท่า
- การจัดการระบบสุขภาพภาคใต้	-	-	๖๖	-	-
- โครงการจัดตั้งคณะสถาปัตยกรรมศาสตร์	๔๑	-	-	-	-
กลุ่มสาขาวิชาสังคมศาสตร์และมนุษยศาสตร์	๑๘,๙๖๔	๑๐๑	๒,๑๗๕	-	๑๑๘
- วิทยาการจัดการ	๒,๔๐๕	-	๘๗๕	-	๔๓
- วิทยาการจัดการ (สุราษฎร์ธานี)	-	-	๑๓๒	-	-
- นิติศาสตร์	๖๑๑	-	-	-	-
- ศิลปศาสตร์	๑,๒๖๖	-	๓๓๕	-	-
- เศรษฐศาสตร์	๔๘๙	-	๑๓๙	-	-
- ศึกษาศาสตร์	๒,๙๐๑	๑๐๑	๓๖๐	-	๔๒
- ศึกษาศาสตร์ (สุราษฎร์ธานี)	-	-	๑๕๘	-	-
- มนุษยศาสตร์และสังคมศาสตร์	๒,๗๗๘	-	๔๖	-	๑๐
- วิทยาลัยอิสลามศึกษา	๑,๑๕๓	-	๙๑	-	๒๓
- วิทยาการสื่อสาร	๖๖๙	-	-	-	-
- ศิลปกรรมศาสตร์	๑๑๔	-	-	-	-
- ศิลปกรรมศาสตร์ (ตรัง)	๔๐	-	-	-	-
- รัฐศาสตร์	๗๑๒	-	-	-	-
- การบริการและการท่องเที่ยว	๗๖๗	-	๑๘	-	-
- วิเทศศึกษา	๕๖๒	-	-	-	-
- ศิลปศาสตร์และวิทยาการจัดการ	๑,๗๒๑	-	-	-	-
- พาณิชยศาสตร์และการจัดการ	๒,๗๗๖	-	-	-	-
- สถาบันสันติศึกษา	-	-	๒๑	-	-
รวมวิทยาเขตหาดใหญ่	๑๕,๙๖๘	๑๙	๓,๖๐๒	๒๕๑	๗๔๘
รวมวิทยาเขตปัตตานี	๙,๐๕๑	๑๐๑	๕๙๓	-	๑๓๕
รวมวิทยาเขตภูเก็ต	๒,๕๗๖	-	๖๙	-	-
รวมวิทยาเขตสุราษฎร์ธานี	๓,๓๙๒	-	๓๖๑	-	-
รวมวิทยาเขตตรัง	๒,๘๕๗	-	-	-	-
รวมทั้งมหาวิทยาลัย	๓๓,๘๔๔	๑๒๐	๔,๖๒๕	๒๕๑	๘๘๓

ตารางที่ ๕๓ จำนวนหลักสูตร/สาขาวิชา เปิดสอนในมหาวิทยาลัยสงขลานครินทร์ ปีการศึกษา ๒๕๕๕						
คณะ/หน่วยงาน	จำนวนหลักสูตร/สาขาวิชา ที่เปิดสอนในปีการศึกษา ๒๕๕๕					
	ป.ตรี	ป.บัณฑิต	ป.โท/ เทียบเท่า	ป.บัณฑิตชั้นสูง	ป.เอก/ เทียบเท่า	รวมทั้งหมด
คณะวิศวกรรมศาสตร์	๑๒		๑๑		๘	๓๑
คณะวิทยาศาสตร์	๑๒		๑๙		๑๑	๔๒
คณะแพทยศาสตร์	๔	๑	๔	๑	๓	๑๓
คณะแพทยศาสตร์ (วุฒิบัตรการแพทย์)					๑๗	๑๗
คณะวิทยาการจัดการ	๘		๕		๑	๑๔
คณะทรัพยากรธรรมชาติ	๒		๗		๓	๑๒
คณะอุตสาหกรรมเกษตร	๓		๗		๔	๑๔
คณะเภสัชศาสตร์	๒		๕		๓	๑๐
คณะพยาบาลศาสตร์	๑		๕		๑	๗
คณะทันตแพทยศาสตร์	๒		๔	๔	๑	๑๑
คณะกรรมการจัดการสิ่งแวดล้อม			๒		๑	๓
คณะศิลปศาสตร์	๕		๒			๗
คณะนิติศาสตร์	๑					๑
คณะเศรษฐศาสตร์	๒		๑			๓
คณะกรรมการแพทย์แผนไทย	๑		๑			๒
คณะเทคนิคการแพทย์	๑					๑
สถาบันสันติศึกษา			๑			๑
สถาบันทรัพยากรทะเลและชายฝั่ง			๑		๑	๒
สถาบันการจัดการระบบสุขภาพภาคใต้			๑			๑
โครงการจัดตั้งวิทยาลัยนานาชาติ	๑					๑
รวมวิทยาเขตหาดใหญ่	๕๗	๑	๗๖	๕	๕๔	๑๙๓
คณะศึกษาศาสตร์	๑๑	๑	๙		๒	๒๓
คณะมนุษยศาสตร์และสังคมศาสตร์	๒๐		๓		๑	๒๔
คณะวิทยาศาสตร์และเทคโนโลยี	๙ (๑) ^๑		๘		๒	๑๙
คณะวิทยาการสื่อสาร	๓					๓
คณะศิลปกรรมศาสตร์	๑					๑
คณะรัฐศาสตร์	๑					๑
วิทยาลัยอิสลามศึกษา	๖		๒		๑	๙
รวมวิทยาเขตปัตตานี	๕๑	๑	๒๒		๖	๘๐

ตารางที่ ๕๓ จำนวนหลักสูตร/สาขาวิชา เปิดสอนในมหาวิทยาลัยสงขลานครินทร์ ปีการศึกษา ๒๕๕๕ (ต่อ)

คณะ/หน่วยงาน	จำนวนหลักสูตร/สาขาวิชา ที่เปิดสอนในปีการศึกษา ๒๕๕๕					
	ป.ตรี	ป.บัณฑิต	ป.โท/ เทียบเท่า	ป.บัณฑิต ชั้นสูง	ป.เอก/ เทียบเท่า	รวมทั้งหมด
คณะเทคโนโลยีและสิ่งแวดล้อม	๕ (๑) ^๑		๑			๑
คณะกรรมการบริการและการท่องเที่ยว	๒		๑			๓
คณะวิศวกรรมกิจ	๔					๔
รวมวิทยาเขตภูเก็ต	๑๑		๒			๑๓
วิทยาลัยชุมชนสุราษฎร์ธานี			(๓) ^{๒ ๓ ๔}			(๔) ^{๒ ๓ ๔}
คณะวิทยาศาสตร์และเทคโนโลยีอุตสาหกรรม	๖		๑			๗
คณะศิลปศาสตร์และวิทยาการจัดการ	๕					๕
รวมวิทยาเขตสุราษฎร์ธานี	๑๑		๑ (๓)			๑๒ (๓)
- คณะพาณิชยศาสตร์และการจัดการ	๙					๙
- โครงการจัดตั้งคณะสถาปัตยกรรมศาสตร์	๑					๑
รวมวิทยาเขตตรัง	๑๐					๑๐
รวมหลักสูตร/สาขาวิชาทั้งหมด (รวมวุฒิบัตรทางการแพทย์)	๑๔๐	๒	๑๐๑	๕	๖๐	๓๐๘
กรณีไม่รวมวุฒิบัตรทางการแพทย์ ของคณะแพทยศาสตร์	๑๔๐	๒	๑๐๑	๕	๔๓	๒๙๑

ที่มา: มหาวิทยาลัยสงขลานครินทร์ (ม.อ.หาดใหญ่)

มหาวิทยาลัยทักษิณ มี ๒ วิทยาเขต คือ วิทยาเขตสงขลา และวิทยาเขตพัทลุง

- เปิดสอนหลักสูตรทั้งระดับปริญญาตรีและระดับบัณฑิตศึกษาจำนวนทั้งหมด ๒๐ หลักสูตร ๙๐ สาขาวิชา โดยจำแนกเป็นหลักสูตรระดับปริญญาตรี ๑๒ หลักสูตร ๕๕ สาขาวิชา ระดับประกาศนียบัตรบัณฑิต ๑ หลักสูตร ๑ สาขาวิชา ระดับปริญญาโท ๕ หลักสูตร ๒๘ สาขาวิชา และระดับปริญญาเอก ๒

หลักสูตร ๖ สาขาวิชา

- นิสิตทั้งหมด จำนวน ๑๔,๔๓๙ คน แบ่งตามระดับการศึกษา ระดับปริญญาตรี ๑๒,๗๕๖ คน ระดับปริญญาโท ๑,๖๔๓ คน และระดับปริญญาเอก ๔๐ คน

- บุคลากรสายคณาจารย์ จำนวน ๔๒๖ คน และสายสนับสนุนจำนวน ๖๕๒ คน รวม ๑,๐๗๘ คน

ตารางที่ ๕๔ จำนวนหลักสูตรสาขาวิชาที่เปิดสอนในมหาวิทยาลัยทักษิณ ปีการศึกษา ๒๕๕๕

คณะ/หน่วยงาน	จำนวนหลักสูตรที่เปิดสอน				
	ป.ตรี	ป.บัณฑิต	ป.โท	ป.เอก	รวม
คณะเทคโนโลยีและการพัฒนาชุมชน	๔	-	๑	-	๕
คณะนิติศาสตร์	๑	-	-	-	๑
คณะมนุษยศาสตร์และสังคมศาสตร์	๑๑	-	๓	๑	๑๕
คณะวิทยาการสุขภาพและการกีฬา	๔	-	๑	-	๕
คณะวิทยาศาสตร์	๑๒	-	๖	๑	๑๙
คณะศิลปกรรมศาสตร์	๔	-	-	-	๔
คณะศึกษาศาสตร์	๑๔	๑	๑๑	๒	๒๘
คณะเศรษฐศาสตร์และบริหารธุรกิจ	๓	-	๑	-	๔
วิทยาลัยการจัดการเพื่อการพัฒนา	๒	-	๒	๑	๕
บัณฑิตวิทยาลัย	-	-	๓	๑	๔
รวม	๕๕	๑	๒๘	๖	๙๐

ตารางที่ ๕๕ จำนวนนิสิตในมหาวิทยาลัยทักษิณ ในปีการศึกษา ๒๕๕๕ จำแนกตามกลุ่มวิชาและคณะ

ส่วนงานวิชาการ	จำนวนนิสิต : คน				
	ป.ตรี	ป.บัณฑิต	ป.โท	ป.เอก	รวม
คณะเทคโนโลยีและการพัฒนาชุมชน	๓๒๔	-	๒๑	-	๓๔๕
คณะนิติศาสตร์	๑,๓๖๘	-	-	-	๑,๓๖๘
คณะมนุษยศาสตร์และสังคมศาสตร์	๒,๖๒๑	-	๒๖	๑๑	๒,๖๕๘
คณะวิทยาการสุขภาพและการกีฬา	๗๗๗	-	๒๐	๗๓๗	๗๙๗
คณะวิทยาศาสตร์	๑,๔๙๒	-	๖๔	-	๑,๕๕๖
คณะศิลปกรรมศาสตร์	๔๖๓	-	-	-	๔๖๓
คณะศึกษาศาสตร์	๓,๐๘๙	-	๑,๒๘๔	๑๒	๔,๓๘๕
คณะเศรษฐศาสตร์และบริหารธุรกิจ	๒,๖๒๒	-	๙๓	-	๒,๗๑๕
บัณฑิตวิทยาลัย	-	-	๑๓๕	๑๗	๑๕๒
วิทยาลัยการจัดการเพื่อการพัฒนา					
รวม	๑๒,๗๕๖	-	๑,๖๔๓	๔๐	๑๔,๔๓๙

หมายเหตุ: ข้อมูล ณ วันที่ ๒๘ มิถุนายน ๒๕๕๕ จำนวนนิสิตไม่นับรวมจำนวนนิสิตของวิทยาลัยการจัดการเพื่อการพัฒนา

ตารางที่ ๕๖ จำนวนบุคลากร มหาวิทยาลัยทักษิณ ประจำปีการศึกษา ๒๕๕๕

ข้อมูลบุคลากร	สายคณาจารย์ (๔๒๖ คน)	สายสนับสนุน (๖๕๒ คน)
ประเภทบุคลากร		
ข้าราชการ	๓๓	๔๓
พนักงานมหาวิทยาลัย	๓๕๗	๓๗๙
ลูกจ้างของส่วนราชการ	-	๓๘
ลูกจ้างของมหาวิทยาลัย	๓๖	๒๒๘
วุฒิการศึกษา		
ปริญญาเอก	๑๔๐	๓
ปริญญาโท	๒๖๐	๑๔๔
ปริญญาตรี	๒๖	๓๖๖
ต่ำกว่าปริญญาตรี	-	๑๓๙
ตำแหน่งทางวิชาการ		
ศาสตราจารย์	๑	
รองศาสตราจารย์	๑๓	
ผู้ช่วยศาสตราจารย์	๕๙	
อาจารย์	๓๕๓	

หมายเหตุ : ข้อมูล ณ วันที่ ๓๑ ธันวาคม ๒๕๕๕

มหาวิทยาลัยราชภัฏสงขลา เปิดสอนระดับปริญญาตรีและระดับปริญญาโท มีจำนวนนักศึกษารวมทั้งสิ้น ๑๖,๖๙๕ คน แยกเป็นระดับปริญญาตรี ภาคปกติ ๑๑,๖๑๖ คน ระดับปริญญาตรี ภาคพิเศษ จำนวน ๔,๘๙๖ คน และปริญญาโท ๑๘๓ คน (ข้อมูล ณ ๑๐ มกราคม ๒๕๕๖)

มหาวิทยาลัยเทคโนโลยีราชมงคลศรีวิชัย เปิดสอนระดับประกาศนียบัตรวิชาชีพชั้นสูง (ปวส.) ถึงระดับปริญญาตรี มีจำนวนนิสิตนักศึกษารวมทั้งสิ้น ๘,๘๐๐ คน แยกเป็นระดับ ปวส. จำนวน

๓๘๒ คน และปริญญาตรี ๘,๓๙๓ คน ปริญญาโท ๒๕ คน (ข้อมูล ณ กรกฎาคม ๒๕๕๕)

มหาวิทยาลัยหาดใหญ่ (เอกชน) เปิดสอนระดับปริญญาตรี ป.บัณฑิต ปริญญาโท และปริญญาเอก มีจำนวนนักศึกษารวมทั้งสิ้น ๕,๖๙๐ คน แยกเป็นนักศึกษาระดับปริญญาตรี จำนวน ๔,๘๓๒ คน ประกาศนียบัตรบัณฑิต ๕๙๒ คน ปริญญาโท ๒๓๘ คน ปริญญาเอก ๒๘ คน

ตารางที่ ๕๗ จำนวนบุคลากรทางการศึกษามหาวิทยาลัยหาดใหญ่ ปีการศึกษา ๒๕๕๖

ประเภท	ชาย	หญิง	รวม
ผู้บริหาร	๑๒	๔	๑๖
อาจารย์ประจำสาขาวิชา	๔๓	๘๓	๑๒๖
อาจารย์ประจำสำนัก	๑๙	๔๖	๖๕
เจ้าหน้าที่	๕๐	๑๒๖	๑๗๖
พนักงาน	๒๐	๑๘	๓๘
รวม	๑๔๔	๒๗๗	๔๒๑

ตารางที่ ๕๘ จำนวนนักศึกษา มหาวิทยาลัยหาดใหญ่ ประจำปีการศึกษา ๒๕๕๕ จำแนกตามสาขา/คณะ

คณะ	รวม
ปริญญาตรี	
- คณะบริหารธุรกิจ	๒,๓๖๐
- คณะนิติศาสตร์	๓๔๐
- คณะศิลปศาสตร์	๑๓๔
- คณะวิทยาศาสตร์และเทคโนโลยี	๓๓๙
- คณะรัฐศาสตร์	๑,๑๙๗
- คณะนิเทศศาสตร์	๒๗๔
- วิทยาลัยนานาชาติ	๑๘๘
รวมระดับปริญญาตรี	๔,๘๓๒
บัณฑิตวิทยาลัย	
- ป.บัณฑิต	๕๙๒
- ปริญญาโท	๒๓๘
- ปริญญาเอก	๒๘
รวมบัณฑิตวิทยาลัย	๘๕๘
รวมทั้งสิ้น	๕,๖๙๐

ที่มา: มหาวิทยาลัยหาดใหญ่ ข้อมูล ณ กุมภาพันธ์ ๒๕๕๖

สาธารณสุข

จังหวัดสงขลามีสถานบริการสาธารณสุขของภาครัฐและเอกชน ดังนี้

๑. สถานบริการสาธารณสุขภาครัฐ สังกัดกระทรวงสาธารณสุข ๑๙ แห่ง รวมจำนวน ๒,๑๒๔ เตียง ประกอบด้วย โรงพยาบาลศูนย์ (รพ.หาดใหญ่) ๑ แห่ง ขนาด ๕๙๖ เตียง โรงพยาบาลทั่วไป (รพ.สงขลา) ๑ แห่ง ขนาด ๕๐๘ เตียง โรงพยาบาลชุมชน ๑๕ แห่ง จำนวน ๕๗๐ เตียง (ขนาด ๙๐ เตียง ๑ แห่ง (รพ.สมเด็จฯ นาทวี) ขนาด ๖๐ เตียง ๒ แห่ง (รพ.ระโนด/รพ.จะนะ) ขนาด ๓๐ เตียง ๑๒ แห่ง) มีโรงพยาบาลเฉพาะทาง ๒ แห่ง ได้แก่ โรงพยาบาลจิตเวชสงขลาราชนครินทร์ ๑ แห่ง ขนาด ๓๐๐ เตียง ศูนย์บำบัดรักษายาเสพติด ๑ แห่ง ๑๕๐ เตียง และมีหน่วยบริการสาธารณสุขระดับปฐมภูมิ รวม ๒๓๑ แห่ง)

๒. สถานบริการสาธารณสุขของรัฐ สังกัดกระทรวงอื่น ประเภทมีเตียง จำนวน ๕ แห่ง ๙๕๒ เตียง ได้แก่ โรงพยาบาลสงขลานครินทร์ ขนาด ๘๕๕ เตียง โรงพยาบาลทันตกรรมมหาวิทยาลัยสงขลานครินทร์ ขนาด ๑๒ เตียง โรงพยาบาลค่ายเสนาณรงค์ (กองทัพบก) ขนาด ๖๐ เตียง โรงพยาบาลฐานทัพเรือสงขลา (กองทัพเรือ) ขนาด ๑๕ เตียง โรงพยาบาลกองบิน ๕๖ (กองทัพอากาศ) ขนาด ๑๐ เตียง และประเภทไม่มีเตียง ได้แก่ ศูนย์บริการสาธารณสุขของเทศบาล รวม ๒๖ แห่ง

๓. สถานบริการสาธารณสุขของเอกชน มีโรงพยาบาลเอกชน จำนวน ๕ แห่ง ๖๐๒ เตียง อยู่ในอำเภอหาดใหญ่ ๔ แห่ง ได้แก่ โรงพยาบาลกรุงเทพหาดใหญ่ ขนาด ๒๐๐ เตียง โรงพยาบาลศิริรินทร์ ขนาด ๑๒๐ เตียง โรงพยาบาลราษฎร์ยินดี ขนาด ๑๙๖ เตียง โรงพยาบาลมิตรภาพสามัคคี ขนาด ๕๖ เตียง และอำเภอสะเดา ๑ แห่ง ได้แก่ โรงพยาบาลพัทยเวช ขนาด ๓๐ เตียง

๔. คลินิกเอกชน รวมจำนวน ๔๒๘ แห่ง ประกอบด้วย คลินิกเวชกรรมทั่วไป ๑๙๗ แห่ง คลินิกเวชกรรมเฉพาะทาง ๙๘ แห่ง คลินิกการพยาบาลและผดุงครรภ์ ๒ แห่ง คลินิกกายภาพบำบัด ๓ แห่ง, คลินิกเทคนิคการแพทย์ ๙ แห่ง คลินิกการแพทย์แผนไทย ๒๐ แห่ง สหคลินิก ๑๓ แห่ง และคลินิกทันตกรรม รวม ๘๔ แห่ง (ทันตกรรมทั่วไป ๘๒ แห่ง ทันตกรรมชั้นสอง ๒ แห่ง)

ร้านขายยา รวม ๕๒๖ แห่ง ร้านขายยาแผนปัจจุบัน (ขย. ๑) ๓๕๐ แห่ง ร้านขายยาแผนปัจจุบันบรรจุเสร็จ (ขย.๒) ๘๐ แห่ง ร้านขายยาแผนโบราณ (ขยบ.) ๗๐ แห่ง ร้านขายยาแผนปัจจุบันเฉพาะยาบรรจุเสร็จสำหรับสัตว์ (ขย.๓) ๙ แห่ง สถานที่ผลิตยาแผนโบราณ (ผยบ.) ๑๕ แห่ง นำเข้ายาแผนโบราณ ๑ แห่ง และสถานบริการเพื่อสุขภาพ รวม ๗๙ แห่ง (สปาเพื่อสุขภาพ ๖ แห่ง นวดเพื่อสุขภาพ ๖๙ แห่ง นวดเพื่อเสริมสวย ๔ แห่ง)

ตารางที่ ๕๙ ข้อมูลสถานบริการภาครัฐสังกัดกระทรวงสาธารณสุข ปีงบประมาณ ๒๕๕๕

ลำดับ	อำเภอ	จำนวน/ประเภท รพ.		จำนวน	จำนวน	จำนวน	จำนวน	จำนวน	จำนวน	จำนวน	จำนวน
		(แห่ง)	(เตียง)	รพ.สต.	แพทย์	ทันตแพทย์	พยาบาล	เภสัชกร	เจ้าหน้าที่อื่น ๆ	รื้อนชายยา	
๑	เมืองสงขลา	รพท.	๑	๕๐๘	๑๐	๗๒	๑๒	๔๗๐	๒๙	๑๔๘	๘๒
		เฉพาะทาง*	๒	๔๕๐		๑๔	๓	๑๖๖	๑๐	๒๑	
๒	สทิงพระ	รพช.	๑	๓๐	๑๒	๕	๓	๕๖	๔	๑๕	๓
๓	จะนะ	รพช.	๑	๖๐	๑๙	๖	๔	๘๙	๖	๒๒	๘
๔	นาทวี	รพช.	๑	๙๐	๑๗	๘	๔	๑๐๑	๘	๒๗	๑๖
๕	เทพา	รพช.	๑	๓๐	๑๑	๕	๓	๗๑	๔	๒๐	๕
๖	สะบ้าย้อย	รพช.	๑	๓๐	๑๕	๕	๓	๗๘	๔	๒๑	๖
๗	ระโนด	รพช.	๑	๖๐	๑๒	๗	๔	๗๑	๖	๒๓	๑๘
๘	กระแสสินธุ์	รพช.	๑	๓๐	๔	๓	๑	๓๔	๓	๑๐	-
๙	รัตภูมิ	รพช.	๑	๓๐	๑๑	๕	๔	๖๑	๕	๑๘	๑๒
๑๐	สะเดา**	รพช.	๒	๖๐	๑๘	๖	๔	๖๐	๕	๑๖	๔๗
๑๑	หาดใหญ่	รพศ.	๑	๕๙๖	๑๖	๑๗๘	๒๒	๗๔๑	๔๒	๒๑๘	๒๙๐
๑๒	นาหม่อม	รพช.	๑	๓๐	๖	๓	๒	๔๑	๔	๑๒	๗
๑๓	ควนเนียง	รพช.	๑	๓๐	๓	๔	๓	๔๗	๓	๑๒	๑๑
๑๔	บางกล่ำ	รพช.	๑	๓๐	๕	๓	๒	๔๑	๓	๑๔	๕
๑๕	สิงหนคร	รพช.	๑	๓๐	๑๒	๔	๓	๕๗	๔	๑๕	๑๔
๑๖	คลองหอยโข่ง	รพช.	๑	๓๐	๔	๓	๒	๔๐	๓	๑๐	๕

* รพ.เฉพาะทาง มี ๒ แห่ง คือ รพ.จิตเวชสงขลาราชนครินทร์ และ รพ.ธัญญรักษ์สงขลา

** อำเภอสะเดา มี รพ.ขนาด ๓๐ เตียง ๒ แห่ง คือ รพ.สะเดา และ รพ.ปาดังเบซาร์

ที่มา : งานข้อมูลข่าวสาร กลุ่มงานพัฒนาศาสตร์สาธารณสุข สำนักงานสาธารณสุขจังหวัดสงขลา

ตารางที่ ๖๐ สาเหตุการตาย ๕ อันดับแรกของจังหวัดสงขลา พ.ศ. ๒๕๕๔

ลำดับที่	ชื่อโรค	จำนวน	อัตรา
๑	มะเร็ง	๗๘๔	๕๗.๖๒
๒	โรคหัวใจ	๔๓๘	๓๒.๑๙
๓	การติดเชื้อในกระแสเลือด	๔๒๗	๓๑.๓๘
๔	โรคหลอดเลือดในสมอง	๓๓๓	๒๔.๔๘
๕	อุบัติเหตุจากการขนส่ง	๓๑๖	๒๓.๒๓

หมายเหตุ : ไม่รวมโรคชรา สาเหตุการตายอื่นที่ไม่ชัดเจนและไม่ทราบสาเหตุ
ประชากรกลางปี ๒๕๕๔ จำนวน ๑,๓๖๐,๕๖๒ คน

สาเหตุการป่วยของผู้ป่วยนอก จำแนกตามกลุ่มโรคของผู้ป่วยนอก ๒๑ กลุ่มโรค (จากรายงานผู้ป่วยนอกของสถานพยาบาลในสังกัดกระทรวงสาธารณสุข) ในปี ๒๕๕๔ สาเหตุและอัตราการป่วยตามกลุ่มโรคสูงสุด ได้แก่ กลุ่มโรคระบบหายใจ จำนวน ๕๘๘,๒๕๘ ราย คิดเป็นอัตรา ๔๒,๘๓๖.๘๖ ต่อแสนประชากร รองลงมา คือ กลุ่มโรคระบบไหลเวียนเลือด จำนวน ๕๘๓,๘๘๐ ราย อัตรา ๔๒,๕๑๘.๐๕ ต่อแสนประชากร กลุ่มโรคเกี่ยวกับต่อมไร้ท่อ โภชนาการและเมตาบอลิซึม จำนวน ๔๕๓,๓๒๑ ราย อัตรา ๓๓,๐๑๐.๗๗ ต่อแสนประชากร กลุ่มโรคอาการแสดงและสิ่งผิดปกติที่พบได้จากการตรวจทางคลินิกและห้องปฏิบัติการที่ไม่สามารถจำแนกโรคกลุ่มอื่นได้ จำนวน ๔๒๘,๓๘๖ ราย อัตรา ๓๑,๑๙๕.๐๐ ต่อแสนประชากร และกลุ่มโรคระบบกล้ามเนื้อโครงร่างและเนื้อเยื่อเสริม จำนวน ๔๑๔,๔๔๖ ราย อัตรา ๓๐,๑๗๙.๘๙ ต่อแสนประชากร ตามลำดับ รายละเอียดตามตาราง

ตารางที่ ๖๑ จำนวนและสาเหตุการป่วยของผู้ป่วยนอก ๑๐ อันดับแรก จังหวัดสงขลา ปี ๒๕๕๕

ลำดับ	สาเหตุการป่วย	จำนวน (ราย)	อัตราต่อแสนประชากร
๑	โรคระบบหายใจ (๑๐)	๕๘๘,๒๕๘	๔๒,๘๓๖.๘๖
๒	โรคระบบไหลเวียนเลือด (๙)	๕๘๓,๘๘๐	๔๒,๕๑๘.๐๕
๓	โรคเกี่ยวกับต่อมไร้ท่อ โภชนาการ และเมตาบอลิซึม (๔)	๔๕๓,๓๒๑	๓๓,๐๑๐.๗๗
๔	อาการแสดงและสิ่งผิดปกติที่พบได้จากการตรวจทางคลินิกและห้องปฏิบัติการที่ไม่สามารถจำแนกโรคในกลุ่มอื่นได้ (๑๘)	๔๒๘,๓๘๖	๓๑,๑๙๕.๐๐
๕	โรคระบบกล้ามเนื้อ รวมโครงร่าง และเนื้อเยื่อเสริม (๑๓)	๔๑๔,๔๕๖	๓๐,๑๗๙.๘๙
๖	โรคระบบย่อยอาหาร รวมโรคในช่องปาก (๑๑)	๓๕๙,๙๙๒	๒๖,๒๑๔.๕๖
๗	สาเหตุภายนอกอื่นๆ ที่ทำให้ป่วยหรือตาย (๒๑)	๒๔๐,๑๔๙	๑๗,๔๘๗.๖๑
๘	โรคติดเชื้อและปรสิต (๑)	๑๕๐,๖๔๐	๑๐,๙๖๙.๕๘
๙	โรคผิวหนังและเนื้อเยื่อใต้ผิวหนัง (๑๒)	๑๔๓,๑๐๐	๑๐,๔๒๐.๕๒
๑๐	โรคระบบสืบพันธุ์ร่วมปัสสาวะ(๑๔)	๑๓๘,๙๔๗	๑๐,๑๑๘.๑๐

ที่มา : รง. ๕๐๔ งานข้อมูลข่าวสาร กลุ่มงานพัฒนาศาสตร์สาธารณสุข สำนักงานสาธารณสุขจังหวัดสงขลา (ต.ค.๕๕ - ก.ย.๕๕)

หมายเหตุ : อัตราต่อแสนจากประชากรกลางปี (เดือน ก.ค.๕๕) จำนวน ๑,๓๗๓,๒๕๒ คน

ที่มา ข้อมูลจากทะเบียนราษฎร์ สำนักบริหารการทะเบียน กรมการปกครอง

: () หมายถึง ลำดับที่ของกลุ่มโรค

สำหรับสาเหตุการป่วยของผู้ป่วยใน จำแนกตามกลุ่มโรคของผู้ป่วยใน ๗๕ กลุ่มโรค (จากรายงานผู้ป่วยในของโรงพยาบาลในสังกัดกระทรวงสาธารณสุข) ในปี ๒๕๕๕ จำนวนและอัตราป่วยสูงสุด ได้แก่ กลุ่มโรคความผิดปกติเกี่ยวกับต่อมไร้ท่อ โภชนาการ และเมตาบอลิซึมอื่น ๆ จำนวน ๒๖,๕๑๔ ราย คิดเป็นอัตรา ๑,๙๓๐.๗๕ ต่อแสนประชากร รองลงมาได้แก่ กลุ่มโรคแทรกซ้อนในการตั้งครรภ์ การคลอด หลังคลอดและภาวะอื่น ๆ จำนวน ๒๔,๒๕๑ ราย คิดเป็นอัตรา ๑,๗๖๘.๘๗ ต่อแสนประชากร กลุ่มโรคความผิดปกติอื่นๆ ที่เกิดขึ้นในระยะปริกำเนิด จำนวน ๑๕,๓๓๗ ราย คิดเป็นอัตรา ๑,๑๑๖.๘๔ ต่อแสนประชากร กลุ่มโรคความดันโลหิตสูง จำนวน ๑๓,๙๙๔ ราย คิดเป็น อัตรา ๑,๐๑๙.๐๔ ต่อแสนประชากร และกลุ่มอาการความผิดปกติที่พบได้จากการตรวจทางคลินิกและห้องปฏิบัติการ จำนวน ๑๓,๓๐๘ ราย คิดเป็นอัตรา ๙๖๙.๐๙ ต่อแสนประชากร ตามลำดับ รายละเอียดตามตาราง

ตารางที่ ๖๒ จำนวนและอัตราป่วยของผู้ป่วยใน ๑๐ อันดับแรก จังหวัดสงขลา ปีงบประมาณ ๒๕๕๕

ลำดับ	สาเหตุการป่วย	จำนวน (ราย)	อัตราต่อแสนประชากร
๑	Other endocrine, nutrition and metabolic diseases (๑๙)	๒๖,๕๑๔	๑๙๓๐.๗๕
๒	Complication of pregnancy, labor, delivery, puerperium and other obstetric conditions, not elsewhere classified (๖๓)	๒๔,๒๙๑	๑,๗๖๘.๘๗
๓	Other disorders originating in the prenatal period (๖๕)	๑๕,๓๓๗	๑,๑๑๖.๘๔
๔	Hypertensive diseases (๓๒)	๑๓,๙๙๔	๑,๐๑๙.๐๔
๕	Symptoms ,signs and abnormal clinical and laboratory findings, not elsewhere classified (๖๗)	๑๓,๓๐๘	๙๖๙.๐๙
๖	Diseases of the blood and blood forming organs and certain disorders involving the immune mechanism (๑๕)	๑๒,๑๖๒	๘๘๕.๖๓
๗	Other external cause of accidental injury and their sequel	๑๑,๕๓๑	๘๓๙.๖๙
	Single spontaneous delivery (๖๒)		
๙	Other diseases of the digestive system (๕๐)	๘,๙๘๒	๖๕๔.๐๗
๑๐	Diabetes mellitus (๑๘)	๘,๗๕๓	๖๓๗.๓๙

ที่มา : รง.๕๐๕ งานข้อมูลข่าวสาร กลุ่มงานพัฒนาศาสตร์สาธารณสุข สำนักงานสาธารณสุขจังหวัดสงขลา (ต.ค.๕๔ - ก.ย. ๕๕)

หมายเหตุ : อัตราต่อแสนจากประชากรกลางปี (เดือน ก.ค.๕๕) จำนวน ๑,๓๗๓,๒๕๒ คน

ที่มา ข้อมูลจากทะเบียนราษฎร สำนักบริหารการทะเบียน กรมการปกครอง

: () หมายถึง ลำดับที่ของกลุ่มโรค



ด้านการสวัสดิการสังคม

จังหวัดสงขลาได้ดำเนินการด้านการพัฒนาและจัดสวัสดิการสังคมในกลุ่มเป้าหมายต่างๆ ให้แก่เด็ก สตรี คนพิการ ผู้สูงอายุ ผู้ด้อยโอกาส บุคคลเร่ร่อนและกลุ่มองค์กรเครือข่าย เพื่อสร้างโอกาสให้ประชาชนทุกกลุ่มเป้าหมายที่ประสบปัญหาทางสังคมได้รับการปกป้องคุ้มครองและพัฒนา มีหลักประกันในการดำรงชีวิตสามารถเข้าถึงบริการด้านสวัสดิการสังคม ตลอดจนส่งเสริมให้ภาคีเครือข่ายทุกภาคส่วนของสังคมเข้ามามีส่วนร่วมในการส่งเสริมให้เกิดสังคมคุณธรรม ในรอบปี ๒๕๕๕ จังหวัดสงขลา ได้ดำเนินการจัดกิจกรรมด้านการพัฒนาสังคมและจัดสวัสดิการสังคมแก่กลุ่มเป้าหมายต่างๆ ดังนี้

ตารางที่ ๖๓ รายงานสถิติผู้รับบริการทางสังคม จำแนกตามกลุ่มอายุและประเภทปัญหา จังหวัดสงขลา

ลำดับที่	ประเภทผู้ขอรับบริการ	ชาย		หญิง		ไม่ระบุเพศ		รวม	
		จำนวน (คน)	งบประมาณ (บาท)	จำนวน (คน)	งบประมาณ (บาท)	จำนวน (คน)	งบประมาณ (บาท)	จำนวน (คน)	งบประมาณ (บาท)
๑	วัยเด็ก (๐-๑๘ ปีบริบูรณ์)	๑๕๒	๑๕๐,๗๒๓	๑๖๘	๑๗๗,๐๐๐	-	-	๓๒๐	๓๒๗,๗๒๓
	พิการ	๑	-	๒	-	-	-	๓	-
	ยากจน	๑๕๑	๑๕๐,๗๒๓	๑๖๓	๑๗๐,๐๐๐	-	-	๓๑๔	๓๒๐,๗๒๓
	ได้รับผลกระทบจากโรคเอดส์	-	-	๒	๗,๐๐๐	-	-	๒	๗,๐๐๐
	ขอรับการคุ้มครองและพิทักษ์สิทธิ	-	-	๑	-	-	-	๑	-
๒	เยาวชน (๑๘ ปีขึ้นไป - ๒๕ ปีบริบูรณ์)	๘	๑๔,๐๐๐	๒๕	๓๖,๐๐๐	-	-	๓๓	๕๐,๐๐๐
	พิการ	๑	๒,๐๐๐	-	-	-	-	๑	๒,๐๐๐
	ยากจน	๗	๑๒,๐๐๐	๒๒	๒๙,๐๐๐	-	-	๒๙	๔๑,๐๐๐
	ติดเชื้อ HIV/ผู้ป่วยเอดส์	-	-	๒	๗,๐๐๐	-	-	๒	๗,๐๐๐
	ขอรับอุปการะเด็ก	-	-	๑	-	-	-	๑	-
๓	วัยทำงาน (๒๕ ปีขึ้นไป-๖๐ ปีบริบูรณ์)	๒๗๔	๓๙๕,๒๖๓	๕๗๑	๙๐๗,๓๕๙	๒	๒,๐๐๐	๘๔๗	๑,๓๐๔,๖๒๒
	พิการ	๒	-	๑	-	-	-	๓	-
	ยากจน	๒๔๔	๓๖๔,๘๖๓	๕๑๗	๗๗๙,๓๕๙	๒	๒,๐๐๐	๗๖๓	๑,๑๔๖,๒๒๒
	เร่ร่อน	๑	๔๐๐	-	-	-	-	๑	๔๐๐
	ติดเชื้อ HIV/ผู้ป่วยเอดส์	๑๔	๒๘,๐๐๐	๒๑	๕๑,๐๐๐	-	-	๓๕	๗๙,๐๐๐
	ได้รับผลกระทบจากโรคเอดส์	๑	๒,๐๐๐	๒๒	๗๗,๐๐๐	-	-	๒๓	๗๙,๐๐๐
	ขอรับการคุ้มครองและพิทักษ์สิทธิ	-	-	๑	-	-	-	๑	-
ขอรับอุปการะเด็ก	๑๒	-	๙	-	-	-	๒๑	-	
๔	วัยชรา (๖๐ ปีขึ้นไป)	๑๒๙	๑๙๓,๐๐๐	๒๘๒	๔๕๐,๒๐๐	๒	๒,๐๐๐	๔๑๓	๖๔๕,๒๐๐
	พิการ	๑	-	๒	-	-	-	๓	-
	ยากจน	๑๒๖	๑๙๑,๐๐๐	๒๗๖	๔๓๓,๒๐๐	๒	๒,๐๐๐	๔๐๔	๖๒๖,๒๐๐
	ติดเชื้อ HIV/ผู้ป่วยเอดส์	๑	๒,๐๐๐	๒	๗,๐๐๐	-	-	๓	๙,๐๐๐
	ได้รับผลกระทบจากโรคเอดส์	-	-	๒	๑๐,๐๐๐	-	-	๒	๑๐,๐๐๐
ขอรับอุปการะเด็ก	๑	-	-	-	-	-	๑	-	
	รวม	๕๖๓	๗๕๒,๙๘๖	๑,๐๔๖	๑,๕๗๐,๕๕๙	๔	๔,๐๐๐	๑,๖๑๓	๒,๓๒๗,๕๔๕

ที่มา: สำนักงานพัฒนาสังคมและความมั่นคงของมนุษย์จังหวัดสงขลา


บัญชี ตารางข้อมูลสำคัญของจังหวัดสงขลา ส่วนที่ ๕

ที่	รายการตารางข้อมูล
	ส่วนที่ ๕ สภาพสังคม
๓๗	ตาราง จำนวนประชากรจังหวัดสงขลา
๓๘	ตาราง จำนวนประชากรแยกเป็นรายเทศบาลที่มีหน่วยงานทะเบียน
๓๙	ตาราง ข้อมูลแสดงจำนวนตำบล หมู่บ้าน เทศบาลและองค์การบริหารส่วนตำบล
๔๐	ตาราง จำนวนวัด มัสยิดและโบสถ์จังหวัดสงขลา
๔๑	ตาราง จำนวนครู นักเรียน และห้องเรียนของโรงเรียน สังกัดสำนักงานเขตพื้นที่การศึกษาประถมศึกษาจังหวัดสงขลา
๔๒	ตาราง การเรียนต่อของนักเรียนที่จบชั้นมัธยมศึกษาปีที่ ๓ ปีการศึกษา ๒๕๕๔ สังกัดสำนักงานเขตพื้นที่การศึกษาประถมศึกษาจังหวัดสงขลา
๔๓	ตาราง จำนวนโรงเรียน ครูและนักเรียนโรงเรียนเอกชนในระบบ จำแนกตามเขตพื้นที่ที่รับผิดชอบ
๔๔	ตาราง จำนวนโรงเรียน ครูและนักเรียนโรงเรียนเอกชนนอกระบบ จำแนกตามเขตพื้นที่ที่รับผิดชอบ
๔๕	ตาราง จำนวนโรงเรียน ครูและนักเรียนโรงเรียนเอกชนนอกระบบ ประเภทปอเนาะ ดาติกา จำแนกตามเขตพื้นที่ที่รับผิดชอบ
๔๖	ตาราง จำนวนครู นักเรียน และห้องเรียนของโรงเรียน สังกัดสำนักงานมัธยมศึกษา เขต ๑๖ สงขลา จำแนกตามโรงเรียน
๔๗	ตาราง จำนวนนักเรียนจบการศึกษาชั้นมัธยมศึกษาปีที่ ๓ ปีการศึกษา ๒๕๕๔ เรียนต่อชั้นมัธยมศึกษาปีที่ ๔ สำนักงานเขตพื้นที่ศึกษา มัธยมศึกษา เขต ๑๖ สงขลา
๔๘	ตาราง จำนวนการเรียนต่อของนักเรียนที่จบชั้นมัธยมศึกษาปีที่ ๖ ปีการศึกษา ๒๕๕๔ สังกัด สำนักงานเขตพื้นที่ศึกษามัธยมศึกษา เขต ๑๖ สงขลา
๔๙	ตาราง จำนวนนักเรียนการศึกษานอกระบบและการศึกษาตามอัธยาศัย ปีการศึกษา ๒๕๕๕ (สายสามัญ)
๕๐	ตาราง โรงเรียนตำรวจตระเวนชายแดน ปีการศึกษา ๒๕๕๕
๕๑	ตาราง โรงเรียนและอัตรากำลังพนักงานครูเทศบาล
๕๒	ตาราง จำนวนนักศึกษา มหาวิทยาลัยสงขลานครินทร์ ปีการศึกษา ๒๕๕๕ แยกตามกลุ่มสาขาวิชา และคณะ
๕๓	ตาราง จำนวนหลักสูตร/สาขาวิชา ที่เปิดสอนในมหาวิทยาลัยสงขลานครินทร์ ปีการศึกษา ๒๕๕๕
๕๔	ตาราง จำนวนหลักสูตร/สาขาวิชา ที่เปิดสอนในมหาวิทยาลัยทักษิณ ปีการศึกษา ๒๕๕๕
๕๕	ตาราง จำนวนนักศึกษา มหาวิทยาลัยทักษิณ ปีการศึกษา ๒๕๕๕ แยกตามกลุ่มสาขาวิชา และคณะ
๕๖	ตาราง จำนวนบุคลากรทางการศึกษา มหาวิทยาลัยทักษิณ ปีการศึกษา ๒๕๕๕
๕๗	ตาราง จำนวนบุคลากรทางการศึกษา มหาวิทยาลัยหาดใหญ่ ปีการศึกษา ๒๕๕๕
๕๘	ตาราง จำนวนนักศึกษา มหาวิทยาลัยหาดใหญ่ ปีการศึกษา ๒๕๕๕ แยกตามสาขา/คณะ
๕๙	ตาราง ข้อมูลสถานบริการภาครัฐ สังกัดกระทรวงสาธารณสุข
๖๐	ตาราง สาเหตุการตาย ๕ อันดับแรกของจังหวัดสงขลา
๖๑	ตาราง จำนวนและสาเหตุการป่วยของผู้ป่วยนอก ๑๐ อันดับแรกของจังหวัดสงขลา ปี ๒๕๕๕
๖๒	ตาราง จำนวนและอัตราป่วยของผู้ป่วยใน ๑๐ อันดับแรก ปีงบประมาณ ๒๕๕๕
๖๓	ตาราง รายงานสถิติผู้รับบริการทางสังคม จำแนกตามกลุ่มอายุและประเภทปัญหา



ส่วนที่ ๒

ด้านโครงสร้างพื้นฐาน





๖.๑ การประปา

จังหวัดสงขลาเป็นที่ตั้งของการประปาส่วนภูมิภาคเขต ๕ และการประปาส่วนภูมิภาคสาขาอีก ๖ สาขา มีกำลังการผลิตน้ำประปา ๒๐๕,๖๘๐ ลบ.ม./วัน มีปริมาณน้ำผลิตทั้งหมด ๕๘,๖๑๕,๕๒๘ ลบ.ม./ปี ปริมาณน้ำผลิตจ่ายจำนวน ๕๗,๑๒๓,๑๘๕ ลบ.ม./ปี ปริมาณน้ำจ่ายเพื่อสาธารณะประโยชน์และรั่วไหล ๑๓๗,๙๐๑ ลบ.ม./ปี มีจำนวนผู้ใช้น้ำทั้งสิ้น ๑๒๕,๖๖๔ ราย ดังนี้

ตารางที่ ๖๔ การผลิตและการใช้น้ำประปาจังหวัดสงขลา ปี ๒๕๕๕

กปภ.สาขา	กำลังผลิตที่ใช้งาน (ลบ.ม./วัน)	ปริมาณน้ำผลิต (ลบ.ม./ปี)	ปริมาณน้ำผลิต จ่าย (ลบ.ม./ปี)	ปริมาณน้ำ จำหน่าย (ลบ.ม./ ปี)	ปริมาณน้ำจ่ายเพื่อ สาธารณประโยชน์ และรั่วไหล (ลบ.ม./ปี)	จำนวนผู้ใช้ น้ำทั้งหมด (ราย)
๑. สาขาสงขลา	รับน้ำจากสาขาหาดใหญ่	๖๘๖,๓๖๗	๒๐,๖๘๖,๓๖๗	๑๔,๖๕๐,๓๒๗	๓๔,๔๕๓	๔๒,๑๓๕
๒. สาขาหาดใหญ่	๑๖๘,๐๐๐	๒๘,๔๑๖,๐๐๐	๒๗,๒๙๘,๐๐๔	๑๗,๗๙๙,๗๕๗	๗,๙๔๒	๖๑,๓๓๘
๓. สาขาสะเตา	๒๖,๘๘๐	๖,๕๙๖,๑๒๓	๖,๓๔๑,๐๘๘	๔,๗๙๘,๗๙๔	๓๗,๓๒๓	๑๒,๙๗๒
๔. สาขาพังงา	๔,๘๐๐	๑,๑๙๑,๑๘๔	๑,๑๗๓,๙๔๔	๗๕๖,๑๔๗	๒๑,๕๙๐	๓,๑๗๐
๕. สาขานาทวี	๓,๖๐๐	๑,๐๓๑,๐๑๙	๑,๐๑๔,๓๒๘	๗๙๗,๐๗๗	๒๕,๐๙๗	๓,๔๙๘
๖. สาขาธารโนด	๒,๔๐๐	๖๙๔,๘๓๕	๖๐๙,๔๕๔	๓๘๙,๖๓๔	๑๑,๔๙๗	๒,๕๕๑

ที่มา : สนง. ประปาภูมิภาค ๕ สงขลา

๖.๒ พลังงาน

จังหวัดสงขลาโดยสำนักงานพลังงานจังหวัดสงขลาได้มีการกำกับดูแลกิจการด้านพลังงานที่สำคัญต่อระบบเศรษฐกิจของจังหวัด ไม่ว่าจะเป็นด้านการค้า การสำรอง และการให้บริการน้ำมันเชื้อเพลิงและก๊าซปิโตรเลียมเหลว

๖.๒.๑ กิจการด้านพลังงานของจังหวัดสงขลาในปี ๒๕๕๔ ดังนี้

- ๑) มีคลังน้ำมันเชื้อเพลิง
จำนวน ๓ คลัง
- ๒) มีคลังก๊าซปิโตรเลียมเหลว (LPG)
จำนวน ๑ คลัง
- ๓) มีสถานที่เก็บน้ำมันเชื้อเพลิง
จำนวน ๕๐ แห่ง
- ๔) มีสถานีบริการน้ำมันเชื้อเพลิง
จำนวน ๓๐๘ สถานี
- ๕) มีสถานีบริการก๊าซปิโตรเลียมเหลว (LPG)
จำนวน ๑๓ สถานี
- ๖) มีสถานีบริการก๊าซธรรมชาติ (NGV)
จำนวน ๕ สถานี

- ๗) มีโรงบรรจุก๊าซปิโตรเลียมเหลว (LPG)
จำนวน ๑๘ สถานี
- ๘) มีรถขนส่งน้ำมันเชื้อเพลิง
จำนวน ๒๙๕ คัน
- ๙) มีเรือขนส่งน้ำมัน
จำนวน ๘ ลำ
- ๑๐) มีรถขนส่งก๊าซปิโตรเลียมเหลว
จำนวน ๓๓ คัน
- ๑๑) มีร้านจำหน่ายก๊าซปิโตรเลียมเหลว
จำนวน ๙๔ ร้าน

๖.๒.๒ โครงสร้างพื้นฐานด้านพลังงาน

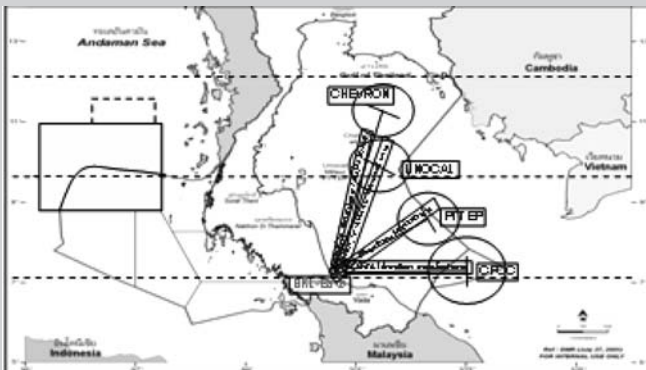
จังหวัดสงขลาเป็นจังหวัดที่มีบทบาทในการบริหารจัดการด้านพลังงานที่สำคัญของภูมิภาคไม่ว่าจะเป็นการจัดการพลังงานและพัฒนาพลังงานทดแทน เพื่อชดเชยการนำเข้าพลังงานจากต่างประเทศและสร้างความมั่นคงด้านพลังงานให้กับจังหวัดสงขลา และในภาพรวมของประเทศ ประกอบด้วยการบริหารจัดการด้านพลังงานและการตรวจคัดคุณภาพด้านพลังงานที่สำคัญ ดังนี้



โรงแยกก๊าซธรรมชาติไทย - มาเลเซีย

๑) โรงแยกก๊าซและท่อส่งก๊าซจะนะ ตั้งอยู่ที่ อ.จะนะ จ.สงขลา มีกำลังการผลิต ๔๒๕ ล้านลูกบาศก์ฟุต/วัน ผลิตได้จริง ณ ปัจจุบัน จำนวน ๓๒๕ ล้านลูกบาศก์ฟุต/วัน ซึ่งปริมาณการส่ง จำนวน ๓๒๕ ล้านลูกบาศก์ฟุต/วัน โดยส่งผ่านท่อ จำนวน ๒ ท่อ คือ ๑) ท่อก๊าซ NG ขนาด ๓๖ นิ้ว ๒) ท่อ LPG ขนาด ๘ นิ้ว ระยะทางทั้งในทะเลและบนบก รวม ๓๗๔ กม.

๒) ท่าเทียบเรือสนับสนุนและผลิตปิโตรเลียมของ ปตท.สผ. ที่อำเภอสิงหนคร จังหวัดสงขลา ก่อสร้างเสร็จเมื่อวันที่ ๒๐ พฤษภาคม ๒๕๔๙ ขนาดพื้นที่จำนวน ๒๗,๖๓๐ ตารางเมตร รองรับเรือขนาดมากกว่า ๕๐๐ ต้นกรอส จำนวน ๖ ลำ



แผนที่ท่าเทียบเรือสนับสนุนและผลิตปิโตรเลียม ของ ปตท.สผ.

๓) โรงไฟฟ้าเชื้อเพลิงพลังงานทดแทนเพื่อความมั่นคงด้านพลังงานในเขตพื้นที่ภาคใต้ตอนล่าง

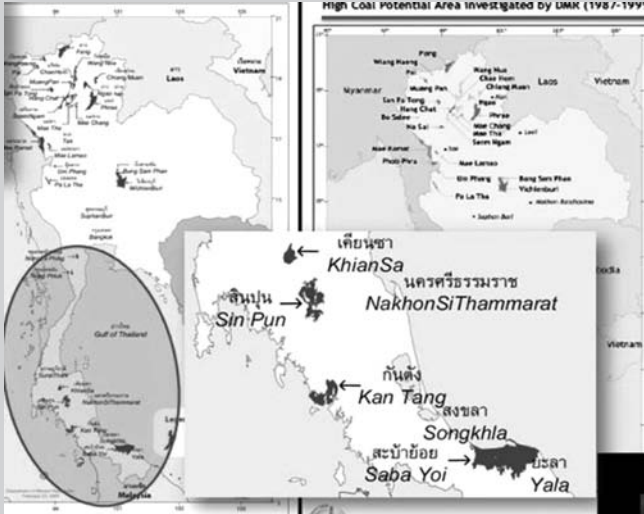
- โรงไฟฟ้าจะนะ อำเภอจะนะ จังหวัดสงขลา ของการไฟฟ้าฝ่ายผลิตแห่งประเทศไทย เปิด COD มีนาคม ๒๕๕๑ ขนาด

กำลังการผลิตประมาณ ๗๓๐ เมกะวัตต์ ใช้ก๊าซธรรมชาติเป็นเชื้อเพลิง วันละ ๑๓๐ ล้านลูกบาศก์ฟุต กองทุนพัฒนาไฟฟ้า ประมาณ ๔๘ ล้านบาทต่อปี

- โรงไฟฟ้าจะนะ ระยะที่ ๒ กำลังการผลิตประมาณ ๘๐๐ เมกะวัตต์ ใช้เชื้อเพลิงประมาณวันละ ๑๕๐ ล้านลูกบาศก์ฟุต อยู่ระหว่างก่อสร้าง เริ่มก่อสร้างปี ๒๕๕๕ และเริ่มจ่ายกระแสไฟฟ้าในปี ๒๕๕๗ กองทุนพัฒนาไฟฟ้า ประมาณ ๔๐ ล้านบาทต่อปี



โรงไฟฟ้าจะนะ



แหล่งถ่านหินลิกไนต์ อำเภอสะบ้าย้อย



พื้นที่แปลงสัมปทาน G๕ /๔๓ ของบริษัท CEC International, (Thailand Branch)

๔) โครงการแผนพัฒนาเมืองถ่านหินลิกไนต์ อำเภอสะบ้าย้อย จังหวัดสงขลา พื้นที่ที่ใช้ทำเหมืองทั้งหมด ประมาณ ๒๑,๘๑๓ ไร่ มีปริมาณสำรอง ประมาณ ๑๓๕ ล้านตัน ปริมาณสำรองที่คุ้มค่าในการทำเหมือง ๘๓ ล้านตัน ใช้กับโรงไฟฟ้า ๒ x ๓๐๐ MW เวลา ๒๕ ปี ปัจจุบัน กฟผ. มีการแต่งตั้งคณะกรรมการดำเนินการด้านมวลชนและประสานการดำเนินงานโครงการพัฒนาเมืองถ่านหินดังกล่าว เพื่อขอฉันทามติภาคประชาชนในการศึกษา EIA

๕) การสำรวจและผลิตปิโตรเลียม ในพื้นที่แปลงสัมปทาน G๕ /๔๓ ใกล้เคียงฝั่งทะเล สงขลา (ระยะจากฝั่ง ช่วง ๑๖ - ๓๐ กิโลเมตร) คือ “แหล่งบัวบาน” และ “แหล่งสงขลา” โดยบริษัท CEC International, (Thailand Branch) เป็นผู้ได้รับสัมปทาน ปัจจุบันสามารถผลิตน้ำมันดิบในอัตราเฉลี่ย ๖,๗๐๐ บาร์เรล/วัน

อัตราการจัดสรรค่าภาคหลวงปิโตรเลียมจากแปลงสัมปทาน G๕ /๔๓
ที่จัดสรรให้แก่องค์กรปกครองส่วนท้องถิ่นในจังหวัดสงขลา

ลำดับ	ท้องถิ่นที่ได้รับ	สัดส่วนในการจัดสรร	รวมค่าภาคหลวงที่ได้รับ การจัดสรร (ปี ๒๕๕๕)
๑	อบจ.สงขลา	๒๐%	๔๘๑,๕๓๘,๒๑๕
๒	อบต.และเทศบาลในเขตพื้นที่ผลิต ๒๘ แห่ง	๒๐%	๔๘๑,๕๓๘,๒๑๕
๓	อบต.และเทศบาลนอกเขตพื้นที่ผลิต ๑๑๒ แห่ง	๑๐%	๒๔๐,๗๖๙,๑๐๗

หมายเหตุ : ๕๐ เปอร์เซ็นต์จากค่าภาคหลวงทั้งหมด

๖.๓ การชลประทาน

พื้นที่ในจังหวัดสงขลา ทางทิศตะวันตกและทิศใต้เป็นเทือกเขาสูง เป็นต้นกำเนิดของแม่น้ำหลายสายไหลลงไปทางทิศเหนือและทิศตะวันออก ทำให้จังหวัดสงขลาประกอบไปด้วยลุ่มน้ำหลัก ๒ ลุ่มน้ำ และแบ่งเป็นลุ่มน้ำย่อย ๕ ลุ่มน้ำ ซึ่งเป็นที่ราบลุ่มทะเลสาบสงขลาเป็นพื้นที่ที่ประชากรได้ทำนาติดต่อกันเป็นแปลงใหญ่ การทำนาได้อาศัยน้ำฝนเป็นส่วนใหญ่ ซึ่งทำให้ได้ผลผลิตไม่แน่นอน เนื่องจากบางปีมีฝนแล้งและฝนขาดเป็นช่วงๆ กรมชลประทานจึงได้พิจารณาจัดสรรน้ำเพิ่มเติมในช่วงฝนขาดเป็นช่วง ๆ และจัดหาระบบส่งน้ำเข้าสู่พื้นที่การเกษตรให้ทั่วถึง พร้อม

ทั้งจัดหาแหล่งน้ำสำรองสำหรับการเกษตรในช่วงฤดูแล้งและการอุปโภค รวมทั้งการอุตสาหกรรมโดยเริ่มวางโครงการชลประทานและทำการก่อสร้างสืบเนื่องมาตั้งแต่ปี พ.ศ.๒๔๙๓ จนถึงปัจจุบันได้ก่อสร้างโครงการชลประทานขนาดใหญ่ โครงการชลประทานขนาดเล็ก โครงการชลประทานขนาดกลาง งานศูนย์บริการเกษตรเคลื่อนที่ โครงการขุดลอกหนองน้ำและคลองธรรมชาติ โครงการหมู่บ้านป้องกันตนเองชายแดนไทย - มาเลเซีย และโครงการตามพระราชดำริ ไปแล้ว ๓๘๒ แห่ง พื้นที่ชลประทาน ๕๐๓,๘๙๒ ไร่ รายละเอียดตามตาราง

ตารางที่ ๖๕ ลุ่มน้ำจังหวัดสงขลา

ที่	ชื่อลุ่มน้ำ	พื้นที่ลุ่มน้ำ	น้ำฝน (มม./ปี)	น้ำท่า (ล้าน ม ^๓ ./ปี)	ความต้องการ ใช้น้ำ (ล้าน ม ^๓ ./ปี)	ความสามารถ เก็บกัก (ล้าน ม ^๓ ./ปี)	โครงการชลประทาน			พื้นที่ (ไร่)	
		(ตร.กม.)					เล็ก	กลาง	ใหญ่	การเกษตร	ชล.
๑	คาบสมุทรมังคุด	๔๙๓.๖๐	๒,๑๙๙.๗๐ ๑,๗๙๐.๐๐	๔๐๐.๗๓	๖๙๙.๒	๐.๐๘๐	๖๓	-	๑	๓๔๕,๖๖๔.๐	๒๑๗,๖๕๐.๐
๒	คลองรัตภูมิ	๘๕๙.๒๓	๑,๙๘๔.๘๓ ๑,๘๙๐.๐๐	๖๔๘.๖๐	๑๘๔.๕	๑.๙๒๖	๔๕	๒	-	๓๓๔,๘๗๕.๐	๙๓,๐๐๖.๐
๓	คลองอู่ตะเภา	๒,๓๙๑.๙๒	๑,๘๘๒.๗๕ ๑,๗๕๐.๐๐	๑,๒๔๓.๖๗	๓๗๗	๘๖.๘๒๙	๙๑	๔	๑	๑,๐๑๑,๗๔๘.๕	๓๑,๔๐๓.๐
๔	คลองนาทวี	๑,๕๘๖.๐๓	๑,๙๖๕.๙๔ ๑,๗๒๐.๐๐	๖๑๖.๗๘	๑๘๕.๔๐	๑.๒๒๐	๙๒	๒	-	๕๗๗,๙๐๑.๐	๓๔,๘๓๓.๐
๕	คลองเทพา	๑,๘๙๔.๙๑	๑,๒๙๑.๓๑ ๑,๖๕๐.๐๐	๗๖๓.๔๖	๓๑๒.๙๐	๐.๔๐๙	๘๑	-	-	๖๓๓,๑๕๑.๐	-
รวม / เฉลี่ย		๗,๒๒๕.๖๙	๑,๘๖๔.๙๑ ๑,๗๒๘.๗๓	๓,๖๗๓.๒๔	๑,๗๕๙.๐๐	๙๐.๔๖๔	๓๗๒	๘	๒	๒,๙๐๓,๓๓๙.๕	๓๗๖,๘๙๒.๐

ที่มา: สำนักงานชลประทานที่ ๑๖ ข้อมูล ณ มีนาคม ๒๕๕๖

หมายเหตุ : ๑. ไม่รวมพื้นที่ระบายน้ำลุ่มน้ำคลองอู่ตะเภา ๑๒๗,๐๐๐ ไร่ พื้นที่รับประโยชน์ ชป. เล็ก รวม ๒๒๗,๑๒๐ ไร่

๒. ชป. ใหญ่ ประกอบด้วย โครงการฯ ระโนด-กระแสดินธุ์ และโครงการบรรเทาอุทกภัยอำเภอหาดใหญ่

๓. ข้อมูลน้ำฝน-น้ำท่าฐานข้อมูลบริษัทที่ปรึกษา ปี ๒๕๔๗ และ สถานีวัดน้ำฝน ๘ สถานี กรมชลประทาน (ยกเว้น อ.เทพา สถานีวัดน้ำฝนอำเภอเทพา/กรมอุตุฯ)

ตารางที่ ๒๖ โครงการชลประทานจังหวัดสงขลา (แยกตามขนาดโครงการ)

อำเภอ	โครงการชลประทานขนาดใหญ่			โครงการชลประทานขนาดกลาง			โครงการชลประทานขนาดเล็ก	
	จำนวนโครงการ	พื้นที่โครงการ (ไร่)	พื้นที่ชลประทาน/ระบายน้ำ (ไร่)	จำนวนโครงการ	พื้นที่โครงการ (ไร่)	พื้นที่ชลประทาน/ระบายน้ำ (ไร่)	จำนวนโครงการ	พื้นที่รับประโยชน์ (ไร่)
เมืองสงขลา	-	-	-	-	-	-	๖	๑,๒๕๐.๐๐
นาหม่อม	-	-	-	-	-	-	๖	อุบิโกค-ปริโกค
สะเดา	-	-	-	๑	อุบิโกค-ปริโกค	-	๒๖	๓๐๐.๐๐
คลองหอยโข่ง	-	-	-	๒	๔๔,๓๑๙.๐๐	๒๗,๕๓๗.๐๐	๑	๘๐๐.๐๐
หาดใหญ่	๑	๑๒๗,๐๐๐.๐๐	๑๒๗,๐๐๐.๐๐	๑	๖,๕๓๐.๐๐	๓,๘๖๖.๐๐	๔๒	๒๔,๖๐๐.๐๐
บางกล่ำ	-			-	-	-	-	๑๐
ลุ่มน้ำคลองอู่ตะเภา	๑	๑๒๗,๐๐๐.๐๐	๑๒๗,๐๐๐.๐๐	๔	๕๐,๘๔๙.๐๐	๓๑,๔๐๓.๐๐	๙๑	๓๒,๐๒๐.๐๐
รัตภูมิ	-	-	-	๑	๑๐๔,๓๕๑.๐๐	๘๐,๒๘๕.๐๐	๒๖	๒๘,๙๐๐.๐๐
ควนเนียง	-	-	-	๑	๑๓,๓๘๐.๐๐	๑๒,๗๒๑.๐๐	๑๙	๑๑,๕๐๐.๐๐
ลุ่มน้ำคลองรัตภูมิ	-	-	-	๒	๑๑๗,๗๓๑.๐๐	๙๓,๐๐๖.๐๐	๔๕	๔๐,๔๐๐.๐๐
นาทวี	-	-	-	๑	๓๑,๒๖๗.๐๐	๒๓,๖๐๑.๐๐	๔๓	๑๒,๕๐๐.๐๐
จะนะ	-	-	-	๑	๑๓,๔๑๖.๐๐	๑๑,๒๓๒.๐๐	๔๙	๕๑,๔๐๐.๐๐
ลุ่มน้ำคลองนาทวี	-	-	-	๒	๔๔,๖๘๓.๐๐	๓๔,๘๓๓.๐๐	๙๒	๖๓,๙๐๐.๐๐
สะบ้าย้อย	-	-	-	-	-	-	๕๐	๒๕,๙๗๐.๐๐
เทพา	-	-	-	-	-	-	๓๑	๒๔,๙๐๕.๐๐
ลุ่มน้ำคลองเทพา	-	-	-	-	-	-	๘๑	๕๐,๘๗๕.๐๐
ระโนด	๑	๓๐๒,๑๑๙.๐๐	๒๑๗,๖๕๐.๐๐	-	-	-	๒๒	๒๑,๒๓๐.๐๐
กระแสสินธุ์	-	-	-	-	-	-	๙	๕,๐๙๕.๐๐
สทิงพระ	-	-	-	-	-	-	๑๗	๗,๙๐๐.๐๐
สิงหนคร	-	-	-	-	-	-	๑๕	๕,๗๐๐.๐๐
ลุ่มน้ำคาบสมุทรสทิงพระ	๑	๓๐๒,๑๑๙.๐๐	๒๑๗,๖๕๐.๐๐	-	-	-	๖๓	๓๙,๙๒๕.๐๐
รวม	๒	๔๒๙,๑๑๙.๐๐	๓๔๔,๖๕๐.๐๐	๘	๒๑๓,๒๖๓.๐๐	๑๕๙,๒๔๒.๐๐	๓๗๒	๒๒๗,๑๒๐.๐๐

ที่มา: สำนักงานชลประทานที่ ๑๖ ข้อมูล ณ เดือนมีนาคม ๒๕๕๖

ตารางที่ ๖๗ โครงการชลประทานขนาดเล็กจังหวัดสงขลา

อำเภอ	ชล.เล็ก		ขุดลอกฯ		งานศูนย์บริการฯ		ปชด.		พรต.		สูบน้ำด้วยไฟฟ้า	
	จำนวนโครงการ	พื้นที่รับประโยชน์ (ไร่)	จำนวนโครงการ	พื้นที่รับประโยชน์ (ไร่)	จำนวนโครงการ	พื้นที่รับประโยชน์ (ไร่)	จำนวนโครงการ	พื้นที่รับประโยชน์ (ไร่)	จำนวนโครงการ	พื้นที่รับประโยชน์ (ไร่)	จำนวนโครงการ	พื้นที่รับประโยชน์ (ไร่)
เมืองสงขลา	๑	อุบิโกค-บริโกค	๓	๑,๐๐๐	๑	อุบิโกค-บริโกค	-	-	-	-	๑	๒๕๐
หาดใหญ่	๑๑	๘,๔๐๐	๑๖	๑๐,๖๐๐	๑๒	๕,๖๐๐	-	-	๓	อุบิโกค-บริโกค	-	-
สะเดา	๕	อุบิโกค-บริโกค	๘	อุบิโกค-บริโกค	๔	๑๐๐	๗	๒๐๐	๒	อุบิโกค-บริโกค	-	-
คลองหอยโข่ง	-	-	-	-	-	-	-	-	๑	๘๐๐	-	-
นาหม่อม	๕	อุบิโกค-บริโกค	๑	อุบิโกค-บริโกค	๑	อุบิโกค-บริโกค	-	-	-	-	-	๒,๐๔๐
บางกล่ำ	๒	๑,๐๐๐	๔	๑,๘๐๐	๓	๒๓๐	-	-	-	-	๑	๒,๒๙๐
ลุ่มน้ำคลอง อูตะเภา	๒๓	๙,๔๐๐	๓๒	๑๓,๔๐๐	๒๑	๕,๙๓๐	๗	๒๐๐	๖	๘๐๐	๒	-
รัตภูมิ	๗	๑๖,๓๐๐	๗	๖,๙๐๐	๘	๔,๙๐๐	-	-	๔	๑,๘๐๐	-	-
ควนเนียง	๑	อุบิโกค-บริโกค	๑๒	๖,๕๐๐	๖	๕,๐๐๐	-	-	-	-	-	๐
ลุ่มน้ำคลอง รัตภูมิ	๘	๑๖,๓๐๐	๑๙	๑๒,๖๐๐	๑๔	๙,๙๐๐	๐	๐	๔	๑,๘๐๐	๐	-
นาทวี	๑๘	๘,๘๐๐	๘	๑,๑๐๐	๗	๑,๕๐๐	๗	อุบิโกค-บริโกค	๓	๑,๑๐๐	-	๑,๓๕๐
จะนะ	๒๔	๓๔,๔๕๐	๑๓	๙,๔๐๐	๗	๔,๕๐๐	-	-	๔	๑,๗๐๐	๑	๑,๓๕๐
ลุ่มน้ำคลอง นาทวี	๔๒	๔๓,๒๕๐	๒๑	๑๐,๕๐๐	๑๔	๖,๐๐๐	๗	๐	๗	๒,๘๐๐	๑	-
สะบ้าย้อย	๒๕	๒๐,๕๕๐	๙	๒,๕๐๐	๓	๑,๒๐๐	๘	๒๐๐	๕	๑,๕๒๐	-	๙๐๕
เทพา	๑๖	๒๐,๗๐๐	๔	๒,๐๐๐	๙	๑,๐๐๐	-	-	๓	๓๐๐	๑	-
ลุ่มน้ำคลอง เทพา	๓๙	๔๑,๒๕๐	๑๓	๔,๕๐๐	๑๒	๒,๒๐๐	๘	๒๐๐	๘	๑,๘๒๐	๑	๙๐๕

ตารางที่ ๖๗ โครงการชลประทานขนาดเล็กจังหวัดสงขลา (ต่อ)

อำเภอ	ขป.เล็ก		ขุดลอกฯ		งานศูนย์บริการฯ		ปชด.		พรต.		สูบน้ำด้วยไฟฟ้า	
	จำนวนโครงการ	พื้นที่รับประโยชน์ (ไร่)	จำนวนโครงการ	พื้นที่รับประโยชน์ (ไร่)	จำนวนโครงการ	พื้นที่รับประโยชน์ (ไร่)	จำนวนโครงการ	พื้นที่รับประโยชน์ (ไร่)	จำนวนโครงการ	พื้นที่รับประโยชน์ (ไร่)	จำนวนโครงการ	พื้นที่รับประโยชน์ (ไร่)
ระโนด	๒	๙,๐๖๐	๙	๘,๕๐๐	๙	๖๐๐	-	-	-	-	๒	๓,๐๗๐
กระแสดินธุ์	๑	๑,๕๐๐	๓	อุบิโกค-บริโกค	๒	อุบิโกค-บริโกค	-	-	-	-	๓	๓,๕๙๕
สติงพระ	๒	๓,๕๐๐	๔	๓๐๐	๑๑	๔,๑๐๐	-	-	-	-	-	-
สิงหนคร	๑	อุบิโกค-บริโกค	๗	๕,๗๐๐	๗	อุบิโกค-บริโกค	-	-	-	-	-	-
ลุ่มน้ำคาบสมุทรสติงพระ	๖	๑๔,๐๖๐	๒๓	๑๔,๕๐๐	๒๙	๔,๗๐๐	-	-	-	-	๕	๖,๖๖๕
รวม	๑๑๘	๑๒๔,๒๖๐	๑๐๘	๕๕,๓๐๐	๙๐	๒๘,๗๓๐	๒๒	๔๐๐	๒๕	๗,๒๒๐	๙	๑๑,๒๑๐

ที่มา: สำนักงานชลประทานที่ ๑๖ ข้อมูล ณ เดือนมีนาคม ๒๕๕๖

ตารางที่ ๖๘ สรุปโครงการชลประทาน (แยกตามพื้นที่รับผิดชอบ) หน่วย : ไร่

โครงการ	โครงการชลประทานสงขลา			โครงการส่งน้ำ ระโนด-กระแสดินธุ์		รวมจังหวัดสงขลา		
	พท.ชป.	พท.รับ ประโยชน์	พท. ระบายน้ำ	พท.ชป.	พท.รับ ประโยชน์	พท.ชป.	พท.รับ ประโยชน์	พท. ระบายน้ำ
โครงการชลประทานขนาดใหญ่	-	-	-	-	-	-	-	-
โครงการชลประทานขนาดกลาง	-	-	-	-	-	-	-	-
โครงการชลประทานขนาดเล็ก (พรต.)	-	๓/๘๖๖	-	-	-	-	๓/๘๖๖	-
โครงการชลประทานขนาดเล็ก	-	๑/๙๘๔	-	-	-	-	๑/๙๘๔	-
โครงการสูบน้ำด้วยไฟฟ้า	-	๑/๙๙๙	-	-	๑/๙๙๙	-	๑/๙๙๙	-
โครงการชลประทานขนาดเล็ก (ปชต.)	-	๑๑/๒๐๐	-	-	-	-	๑๑/๒๐๐	-
โครงการขุดลอกหนองน้ำและคลองธรรมชาติ	-	๑/๔๘๐	-	-	๑/๖๓๐	-	๑/๕๑๒	-
งานศูนย์บริการเกษตรกรเคลื่อนที่	-	๑/๓๙๔	-	-	๑/๑๖๒	-	๓/๙๕๘	-
รวม	-	๑/๙๙๙	-	-	๑/๖๓๔	-	๑/๖๑๑	-

ที่มา: สำนักงานชลประทานที่ ๑๖ ข้อมูล ณ เดือน มีนาคม ๒๕๕๖

ตารางที่ ๖๙ โครงการชลประทานจังหวัดสงขลา (แยกตามประเภท)

รายการ	จำนวน (โครงการ)	พื้นที่ชลประทาน (ไร่)	พื้นที่รับประโยชน์ (ไร่)	น้ำเก็บกัก (ล้าน ลบ.ม.)	พื้นที่โครงการ (ไร่)
โครงการชลประทานขนาดใหญ่	๒	๒๑๗,๖๕๐	๑๒๗,๐๐๐	-	๖๔๒,๓๘๒
โครงการชลประทานขนาดกลาง	๘	๑๕๙,๒๔๒	-	๘๔.๑๖๑	๒๑๓,๒๖๓
โครงการชลประทานขนาดเล็ก (พรต.)	๒๕	-	๗๒๒๐	๓.๓๖๖	-
โครงการชลประทานขนาดเล็ก	๑๑๘	-	๑๒๔,๒๖๐	๒.๘๖๗	-
โครงการสูบน้ำด้วยไฟฟ้า	๙	-	๑๑,๒๑๐	-	-
โครงการชลประทานขนาดเล็ก (ปชต.)	๒๒	-	๔๐๐	๐.๐๗๐	-
โครงการขุดลอกหนองน้ำและคลอง ธรรมชาติ	๑๐๘	-	๕๕,๓๐๐	-	-
งานศูนย์บริการเกษตรกรเคลื่อนที่	๙๐	-	๒๘,๗๓๐	-	-
รวม	๓๘๒	๓๗๖,๘๙๒	๓๕๔,๑๒๐	๙๐.๕๖๓	๘๕๕,๖๔๕

ที่มา: สำนักงานชลประทานที่ ๑๖ ข้อมูล ณ เดือน มีนาคม ๒๕๕๖ หมายเหตุ : โครงการฯ ระโนด-กระแสดินธุ์ (พื้นที่ชลประทาน ๒๑๗,๖๕๐ ไร่) และโครงการบรรเทาอุทกภัยอำเภอหาดใหญ่ (พื้นที่รับประโยชน์ ๑๒๗,๐๐๐ ไร่) เป็นโครงการชลประทานขนาดใหญ่ พื้นที่โครงการฯ ระโนด-กระแสดินธุ์มีอ่างเก็บน้ำแหลมหาด ต.เกาะใหญ่ อ.กระแสดินธุ์ ความจุ ๐.๐๘ ล้าน ลบ.ม.

ตารางที่ ๗๐ โครงการชลประทานอันเนื่องมาจากพระราชดำริ จังหวัดสงขลา ที่ก่อสร้างแล้วเสร็จ (ตั้งแต่ ๒๕๒๖-๒๕๕๓)

ประเภทโครงการ	จำนวน	เก็บกักน้ำ	พื้นที่ชลประทาน	พื้นที่รับประโยชน์	รวม
	(โครงการ)	(ล้าน ลบ.ม.)	(ไร่)	(ไร่)	
โครงการชลประทานขนาดใหญ่	๑	-	-	๑๒๗,๐๐๐	พื้นที่ระบายน้ำ
โครงการชลประทานขนาดกลาง	๓	๒๗.๔๒๐	๔๐,๒๕๘.๐๐	-	พื้นที่ส่งน้ำ
โครงการชลประทานขนาดเล็ก	๒๕	๓.๓๖๖	-	๗๒๒๐	พื้นที่รับประโยชน์
รวม	๒๙	๓๐.๗๘๖	๔๐,๒๕๘.๐๐	๑๓๔,๒๒๐	พื้นที่ระบายน้ำ

๖.๔ โทรศัพท์

จังหวัดสงขลามีสำนักบริการโทรศัพท์ ๑๔ แห่ง ชุมสายโทรศัพท์ ๑๖๕ แห่ง เลขหมายที่เปิดให้บริการ ๘๙,๖๖๕ เลขหมายโทรศัพท์สาธารณะ ๓,๕๔๒ เลขหมาย เลขหมาย IP-Star ๒๖๓ เลขหมาย IP-Star Data ๒๙ เลขหมาย IP-Star Voice ๑๙๑ เลขหมาย IP-Star Voice & Data ๔๓ เลขหมาย

ที่มา : โทรศัพท์จังหวัดสงขลา

ตารางที่ ๗๑ การให้บริการโทรศัพท์ในพื้นที่จังหวัดสงขลา

ลำดับ	ศูนย์บริการ	จำนวน
๑	ศูนย์บริการลูกค้า	๑๔ แห่ง
๒	ชุมสายโทรศัพท์ในข่ายสาย	๑๖๕ แห่ง
๓	เลขหมายที่เปิดให้บริการ	๘๙,๖๖๕ เลขหมาย
๔	โทรศัพท์สาธารณะ	๓,๕๔๒ เลขหมาย
๕	เลขหมาย IP Star	๒๖๓ เลขหมาย
๖	เลขหมาย IP Star - Data	๒๙ เลขหมาย
๗	เลขหมาย IP Star - Voice	๑๙๑ เลขหมาย
๘	เลขหมาย IP Star - Data & Voice	๔๓ เลขหมาย

ที่มา : โทรศัพท์จังหวัดสงขลา

๖.๕ การคมนาคมขนส่ง

การขนส่งทางบก

๑. ทางรถยนต์

จังหวัดสงขลามีเส้นทางคมนาคม ทั้งทางหลวงแผ่นดิน และทางหลวงจังหวัดเชื่อมต่อระหว่างจังหวัด ระหว่างอำเภอ และกับประเทศเพื่อนบ้าน รวมระยะทาง ๗๕๐.๗๔๘ กม. ทางหลวงแผ่นดินที่สำคัญ ได้แก่

๑) ทางหลวงแผ่นดิน หมายเลข ๔ เป็นเส้นทางเชื่อมต่อ กับจังหวัดพัทลุง ไปสิ้นสุดที่สามแยกคลองแงะ-คลองพรวน อำเภอสะเดา ชายแดนมาเลเซีย ระยะทาง ๘๐.๑๔๖ กม.

๒) ทางหลวงแผ่นดิน หมายเลข ๔๒ เป็นเส้นทางแยก จากทางหลวงหมายเลข ๔ ที่บ้านคลองแงะ ผ่านอำเภอนาทวี ไปยัง อำเภอโคกโพธิ์ จังหวัดปัตตานี และต่อไปยังจังหวัดนราธิวาส ระยะ ทาง ๖๙.๘๑๑ กม.

๓) ทางหลวงแผ่นดิน หมายเลข ๔๓ เป็นเส้นทาง เริ่มต้นจากสี่แยกคูหา อำเภอรัตนภูมิ ผ่านอำเภอหาดใหญ่ อำเภอนาหม่อม ไปเชื่อมต่อกับทางหลวงหมายเลข ๔๐๖ ที่บ้านควนมีด อำเภอจะนะไปสิ้นสุดที่สามแยกดอนยาง อำเภอหนองจิก จังหวัด ปัตตานี ระยะทาง ๑๐๔.๒๖๘ กม.

๔) ทางหลวงแผ่นดิน หมายเลข ๔๐๖ เชื่อมต่อ ระหว่างสามแยกท่าชะมวง อำเภอรัตนภูมิ กับจังหวัดสตูล ระยะทาง ๒๖.๔๘๗ กม.

๕) ทางหลวงแผ่นดิน หมายเลข ๔๐๗ (กาญจนวนิช) เชื่อมต่อระหว่างอำเภอเมืองสงขลา กับอำเภอหาดใหญ่ ระยะทาง ๑๙.๕๖๕ กม.

๖) ทางหลวงแผ่นดิน หมายเลข ๔๐๘ เริ่มจากบ้าน

ป่ากระวะ อำเภอหัวไทร จังหวัดนครศรีธรรมราช ผ่านทางแยกเข้า อำเภอระโนด อำเภอสทิงพระ ผ่านสะพานติณสูลานนท์ ไปเชื่อมต่อกับทางหลวงหมายเลข ๔๐๘ ซึ่งเริ่มจากอำเภอเมืองสงขลา ไปอำเภอจะนะและอำเภอนาทวี ระยะทาง ๑๕๓.๓๔๒ กม.

๗) ทางหลวงแผ่นดิน หมายเลข ๔๑๔ (ลพบุรีรามศวร์) เป็นเส้นทางเชื่อมต่อจากบ้านน้ำกระเจา อำเภอเมืองสงขลา ไปบรรจบทางหลวงแผ่นดินหมายเลข ๔๓ ที่บ้านควนลัง อำเภอหาดใหญ่ ระยะทาง ๒๕.๙๔๒ กม.

๘) ทางหลวงแผ่นดิน หมายเลข ๔๐๕๓-๕๔ เส้นทาง เริ่มต้นจากอำเภอควนเนียงผ่านไปยังอำเภอสะเดา-ป่าดงเบงชาร์จนถึง ทางแยกเข้าชายแดนมาเลเซีย รวมระยะทาง ๑๙.๑๗๒ กม.

๙) ทางหลวงแผ่นดิน หมายเลข ๔๐๘๕ ผ่าน บริเวณตำบลลำไพล-สะบ้าย้อย ถึงปากน้ำเทพา รวมระยะทาง ๓๑.๓๖๓ กม.

๑๐) ทางหลวงหมายเลข ๔๑๑๓ ที่บ้านประกอบ อำเภอนาทวี รวมระยะทาง ๓๐.๔๐๐ กม. เชื่อมต่อในการ เดินทาง มีรถยนต์โดยสารทั้งรถปรับอากาศ และรถยนต์โดยสาร ธรรมดาวิ่งรับส่งผู้โดยสารระหว่างหาดใหญ่-กรุงเทพฯ และจังหวัดใกล้เคียง และจากหาดใหญ่ไปยังประเทศมาเลเซียและสิงคโปร์

๑๑) ทางหลวงหมายเลข ๔๑๓๕ แยกทางหลวง หมายเลข ๔๑๔ - ท่าอากาศยานหาดใหญ่ รวมระยะทาง ๙.๙๖๕ กม.

นอกจากนี้ ยังมีเส้นทางหลวงที่สำคัญอื่น ๆ ที่อยู่ในความ รับผิดชอบของกรมทางหลวง ซึ่งเป็นเส้นทางคมนาคมที่ผ่านบริเวณ คลองแงะ เกาะใหญ่ บ้านคลองบากระทูน และเส้นทางต่อเขตเทศบาล ตำบลสะเดา กม. ๓๗+๓๒๔ - กม.๑๙+๔๐๐ บรรจบทางหลวง หมายเลข ๔๑๑๓ (สะทอน) รวมระยะทางทั้งสิ้น ๑๑๐.๕๒๓ กม.

ตารางที่ ๗๒ การจดทะเบียนตามพระราชบัญญัติการขนส่งทางบก พ.ศ.๒๕๒๒
ประจำปี ๒๕๕๕ แยกตามประเภทรถ

หน่วย : คัน

ลำดับที่	ประเภทรถ	ประจำปี ๒๕๕๕
๑	รถโดยสารประจำทาง (๑๐)	๒๓๐
๒	รถโดยสารไม่ประจำทาง (๓๐)	๓๗
๓	รถโดยสารส่วนบุคคล (๕๐)	๑๑
๔	รถบรรทุกไม่ประจำทาง (๗๐)	๗๔๒
๕	รถบรรทุกส่วนบุคคล (๘๐)	๘๙๑
รวมทั้งสิ้น		๑,๙๑๑

ที่มา: ฝ่ายทะเบียนรถสำนักงานขนส่งจังหวัดสงขลา และสำนักงานขนส่งจังหวัดสงขลา สาขาอำเภอนาทวี



ตารางที่ ๗๓ การจดทะเบียนตามพระราชบัญญัติรถยนต์ พ.ศ. ๒๕๒๒ ในจังหวัดสงขลา
ประจำปี ๒๕๕๕ แยกตามประเภทรถ

ลำดับที่	ประเภทรถ	ประจำปี ๒๕๕๕
๑	รถยนต์นั่งส่วนบุคคลไม่เกิน ๗ คน (รย.๑)	๒๔,๕๖๐
๒	รถยนต์นั่งส่วนบุคคลเกิน ๗ คน (รย.๒)	๒๘๔
๓	รถยนต์บรรทุกส่วนบุคคล (รย.๓)	๖,๗๕๖
๔	รถยนต์สามล้อส่วนบุคคล (รย.๔)	-
๕	รถยนต์รับจ้างระหว่างจังหวัด (รย.๕)	-
๖	รถยนต์รับจ้างบรรทุกทุกคนโดยสารไม่เกิน ๗ คน (รย.๖)	๕๐
๗	รถยนต์สี่ล้อเล็กรับจ้าง (รย.๗)	-
๘	รถยนต์รับจ้างสามล้อ (รย.๘)	-
๙	รถยนต์บริการธุรกิจ (รย.๙)	-
๑๐	รถยนต์บริการทัศนาจร (รย.๑๐)	-
๑๑	รถยนต์บริการให้เช่า (รย.๑๑)	-
๑๒	รถจักรยานยนต์ (รย.๑๒)	๔๖,๕๑๕
๑๓	รถแทรกเตอร์ (รย.๑๓)	๔๐๖
๑๔	รถบดถนน (รย.๑๔)	๑๒
๑๕	รถใช้งานเกษตรกรรม (รย.๑๕)	-
๑๖	รถพ่วง (รย.๑๖)	-
๑๗	รถจักรยานยนต์สาธารณะ (รย.๑๗)	๑๘๖
รวมทั้งสิ้น		๗๘,๗๖๙

ตารางที่ ๗๔ เปรียบเทียบการจัดเก็บรายได้สำนักงานขนส่งจังหวัดสงขลา ประจำปี ๒๕๕๕

ประเภทรายได้	การจัดเก็บรายได้ (บาท) ประจำปี ๒๕๕๕
ค่าภาษี	๕๒๙,๕๘๗,๘๑๘.๑๕
ค่าธรรมเนียม	๕๔,๓๓๒,๘๙๖.๖๗
ค่าแผ่นป้าย	๑๕,๖๗๔,๒๔๖.๐๐
ค่าปรับ	๒,๗๓๐,๔๒๐.๐๐
ค่าอากรแสตมป์	๕๖,๖๙๓,๒๙๓.๕๓
รายได้อื่น	๑๒,๙๖๐.๐๐
ดอกเบี้ย	๕๒,๖๗๗.๖๒
รวม	๖๕๙,๐๘๔,๓๑๑.๙๗

ตารางที่ ๗๕ ใบอนุญาตประกอบการขนส่ง ปี ๒๕๕๕

ตามกฎหมายว่าด้วยการขนส่งทางบก

Statistics of Transport Operating Licences Issued under Land Transport Act Year ๒๐๑๒

ประเภทใบอนุญาตของจังหวัดสงขลา Type of Licence Songkhla Province	ประจำปี ๒๕๕๕	
	ออกใหม่ (ฉบับ) New Issue (person)	ต่ออายุ (ฉบับ) Renew (Licence)
รวมทุกประเภท Grand Total	๕๖๖	๑๔๔
๑. ประจำทาง (โดยสาร) Fixed Route Bus	๒	-
๒. ไม่ประจำทาง (บรรทุก) Non - fixed Route Truck	๔๗	๑๖
๓. ไม่ประจำทาง (โดยสาร) Non-fixed Route Bus	๒๔	๑๓
๔. ส่วนบุคคล (โดยสาร) Private Bus	๕	-
๕. ส่วนบุคคล (บรรทุก) Private Truck	๔๘๘	๑๑๕
๖. รถขนาดเล็ก Small Rural Bus	-	-

ตารางที่ ๗๖ จำนวนรถใหม่ที่จดทะเบียน ประจำปี ๒๕๕๕
 Statistics of New Vehicles Registration

หน่วย : คัน

ประเภทการจดทะเบียน Type of Vehicle Registration	ประจำปี ๒๕๕๕
รวมรถทั้งสิ้น Grand Total	๗๗,๒๕๘
ก. รวมรถตามกฎหมายว่าด้วยรถยนต์ Total Vehicles under Motor Vehicle Act	๗๕,๘๗๙
๑. รถยนต์นั่งส่วนบุคคลไม่เกิน ๗ คน Sedan (Not more than ๗ Pass)	๒๔,๒๖๒
๒. รถยนต์นั่งส่วนบุคคลเกิน ๗ คน (Microbus & Passenger Pick Up)	๑๙๗
๓. รถยนต์บรรทุกส่วนบุคคล Van & Pick Up	๖,๓๓๘
๔. รถจักรยานยนต์ Motorcycle	๔๔,๔๓๙
๕. อื่น ๆ Others	๖๔๓
ข. รวมรถตามกฎหมายว่าด้วยการขนส่งทางบก Total Vehicles under Land Transport Act	๑,๓๗๙
๑. รถโดยสาร Bus	๒๑๑
๒. รถบรรทุก Truck	๑,๑๖๘
๓. รถขนาดเล็ก Small Rural Bus	-
เฉลี่ยต่อวัน Average per Day	๒๑๕
เฉลี่ยต่อเดือน Average per Month	๖,๔๓๘

ตารางที่ ๗๗ การออกใบอนุญาตขับรถและใบอนุญาตผู้ประจำรถจำแนกตามประเภทใบอนุญาต ปี ๒๕๕๕
 Statistics of Driving Licenes and Transport Personnel Licence Classified by Type Year ๒๐๑๒

ประเภทใบอนุญาตจังหวัดสงขลา Type of Driving Licence Songkhla Province	ประจำปี ๒๕๕๕	
	ออกใหม่ (ราย) New Issue (person)	ต่ออายุ (ฉบับ) Renew (Licence)
รวมใบอนุญาตทั้งสิ้น Grand Total	๕๘,๐๑๔	๓๒,๔๖๙
ก. รวมใบอนุญาตขับรถตามกฎหมายรถยนต์ Total Driving Licence under Motor Vehicle Act	๕๖,๖๔๐	๒๔,๒๕๘
๑. ใบอนุญาตขับรถยนต์ส่วนบุคคลชั่วคราว Private Automobile Temporary Licence	๑๕,๘๐๓	๑๒
๒. ใบอนุญาตขับรถยนต์สามล้อส่วนบุคคล Motor tricycle Licence	-	-
๓. ใบอนุญาตขับรถจักรยานยนต์ชั่วคราว Private Motorcycle Temporary Licence	๑๓,๕๘๐	๓๕
๔. ใบอนุญาตขับรถยนต์สาธารณะ Public Service Licence : Taxi	๑๙	๑๗
๕. ใบอนุญาตขับรถยนต์สามล้อสาธารณะ Public Service Licence : Motortricycle Taxi	-	-
๖. ใบอนุญาตขับรถจักรยานยนต์สาธารณะ Public Motorcycle Licence	๘๑	๒๘๕
๗. ใบอนุญาตขับรถแทรกเตอร์ Tractor Driving Licence	๑๐	๗
๘. ใบอนุญาตขับรถบดถนน Road Roller Licence	๑๐	-
๙. ใบอนุญาตขับรถยนต์ส่วนบุคคล (๕ ปี) Private Automobile Temporary Licence ๕ Years	๑๖,๑๓๒	๑๒,๔๙๓
๑๐. ใบอนุญาตขับรถจักรยานยนต์ส่วนบุคคล (๕ ปี) Motorcycle Temporary Licence ๕ Years	๑๐,๔๖๕	๑๑,๔๐๙
๑๑. ใบอนุญาตขับรถระหว่างประเทศ	๕๔๐	-
ข. รวมใบอนุญาตผู้ประจำรถตามกฎหมายว่าด้วยการขนส่งทางบก Total Vehicles Personnel Licence under Land Transport Act	๑,๓๗๔	๘,๒๑๑
๑. ผู้ขับรถ Driving Licence	๑,๓๗๓	๘,๒๐๗
๒. นายตรวจ Inspector Licence	-	-
๓. ผู้บริการ Service Personnel Licence	๑	๑
๔. ผู้เก็บค่าโดยสาร Conductor Licence	-	๓

ตารางที่ ๗๘ การดำเนินการเกี่ยวกับการตรวจสภาพรถ ปี ๒๕๕๕
 Statistics of Vehicle Inspection Performance Year ๒๐๑๒

หน่วย : คัน

Unit : Vehicle

ประเภทรถ Type of Vehicle จังหวัดสงขลา Songkhla Province	ประจำปี ๒๕๕๕		
	รวม (Total)	ผ่าน (Pass)	ไม่ผ่าน (Fail)
รวมรถทั้งสิ้น Grand Total	๑๖๒,๘๕๓	๑๖๑,๑๕๑	๑,๗๐๒
ก. รวมรถตามกฎหมายว่าด้วยรถยนต์ Total Vehicles under Motor Vehicle Act	๑๓๘,๕๑๙	๑๓๗,๗๘๐	๗๓๙
๑. รถยนต์นั่งส่วนบุคคลไม่เกิน ๗ คน Sedan (Not more than ๗ Pass)	๔๕,๘๕๖	๔๕,๖๓๖	๒๒๐
๒. รถยนต์นั่งส่วนบุคคลเกิน ๗ คน Microbus & Passenger Pick Up	๑,๓๖๕	๑,๓๑๐	๕๕
๓. รถยนต์บรรทุกส่วนบุคคล Van & Pick Up	๑๙,๙๖๕	๑๙,๕๗๓	๓๙๒
๔. รถยนต์รับจ้างบรรทุกคนโดยสารไม่เกิน ๗ คน (Taxi)	๖๑	๕๗	๔
๕. รถยนต์บริการธุรกิจ	๑๙	๑๖	๓
๖. รถยนต์บริการให้เช่า	-	-	-
๗. รถจักรยานยนต์ Motorcycle	๖๘,๘๓๑	๖๘,๗๗๒	๕๙
๘. รถแทรกเตอร์ Tractor	๔๘๕	๔๘๔	๑
๙. รถบดถนน Road Roller	๑๔	๑๔	-
๑๐. รถพ่วง	-	-	-
๑๑. รถจักรยานยนต์สาธารณะ Public Motorcycle	๑,๙๒๓	๑,๙๑๘	๕
ข. รวมรถตามกฎหมายว่าด้วยการขนส่งทางบก Total Vehicles under Land Transport Act	๒๔,๓๓๔	๒๓,๓๗๑	๙๖๓
๑. รถโดยสารประจำทาง Fixed Route Bus	๔,๐๘๒	๓,๘๘๗	๑๙๕
๒. รถบรรทุกไม่ประจำทาง Non-fixed Route Truck	๘,๖๕๖	๘,๕๒๙	๑๒๗
๓. รถโดยสารไม่ประจำทาง Non-fixed Route Bus	๓,๕๗๕	๓,๓๙๐	๑๘๕
๔. รถบรรทุกส่วนบุคคล Private Truck	๗,๗๙๐	๗,๓๗๗	๔๑๓
๕. รถโดยสารส่วนบุคคล Private Bus	๒๓๑	๑๘๘	๔๓
๖. รถขนาดเล็ก Small Rural Bus	-	-	-

๒. ทางรถไฟ

จังหวัดสงขลามีสถานีรถไฟ จำนวน ๒๒ สถานี โดยเฉพาะสถานีรถไฟหาดใหญ่เป็นชุมทาง การขนส่งสำคัญของภาคใต้ มีขบวนรถไฟให้บริการแก่ผู้โดยสารหลายขบวน ที่สำคัญ ได้แก่ รถด่วนยะลา-กรุงเทพฯ สุโขทัย-กรุงเทพฯ รถดีเซลรางยะลา-กรุงเทพฯ บัตเตอร์เวิร์ธ-กรุงเทพฯ เป็นต้น รวมทั้งขบวนรถท้องถิ่น

ตารางที่ ๗๙ เส้นทางการเดินทางโดยรถไฟ

จากหาดใหญ่

รหัส	ชื่อขบวน	ปลายทาง	เวลาออก	ถึงเวลา
๔๔๖	รถท้องถิ่น ชุมทางหาดใหญ่-ชุมพร	ชุมพร	๖.๓๐	๑๖.๒๕
๑๗๕	รถเร็ว ชุมทางหาดใหญ่-สุโขทัย-กรุงเทพฯ	สุโขทัย-กรุงเทพฯ	๖.๓๐	๙.๕๐
๔๕๖	รถท้องถิ่น ยะลา-นครศรีธรรมราช	นครศรีธรรมราช	๙.๒๐	๑๓.๕๐
๔๔๘	รถท้องถิ่น สุโขทัย-กรุงเทพฯ-สุราษฎร์ธานี	สุราษฎร์ธานี	๑๑.๑๐	๑๘.๐๕
๔๕๒	รถท้องถิ่น สุโขทัย-กรุงเทพฯ-นครศรีธรรมราช	นครศรีธรรมราช	๑๓.๕๕	๑๘.๐๐
๑๗๒	รถเร็ว สุโขทัย-กรุงเทพฯ	กรุงเทพฯ	๑๕.๑๕	๘.๐๐
๑๗๐	รถเร็ว ยะลา-กรุงเทพฯ	กรุงเทพฯ	๑๕.๔๕	๙.๑๕
๔๒	รถด่วนพิเศษ ยะลา-กรุงเทพฯ	กรุงเทพฯ	๑๖.๑๕	๕.๔๕
๔๖๔	รถท้องถิ่น สุโขทัย-กรุงเทพฯ-พัทลุง	พัทลุง	๑๗.๐๐	๑๘.๔๕
๓๘	รถด่วนพิเศษ สุโขทัย-กรุงเทพฯ	กรุงเทพฯ	๑๗.๒๐	๙.๔๕
๓๖	รถด่วนพิเศษ บัตเตอร์เวิร์ธ-กรุงเทพฯ	กรุงเทพฯ	๑๘.๒๐	๑๐.๐๕

ถึงหาดใหญ่

รหัส	ชื่อขบวน	จาก	เวลาออก	ถึงเวลา
๓๕	รถด่วนพิเศษ กรุงเทพฯ-บัตเตอร์เวิร์ธ	กรุงเทพฯ	๑๔.๔๕	๖.๔๐
๑๗๑	รถเร็ว กรุงเทพฯ-สุโขทัย-กรุงเทพฯ	กรุงเทพฯ	๑๓.๐๐	๖.๔๒
๓๗	รถด่วนพิเศษ กรุงเทพฯ-สุโขทัย-กรุงเทพฯ	กรุงเทพฯ	๑๕.๑๕	๗.๓๐
๔๖๓	รถท้องถิ่น พัทลุง-สุโขทัย-กรุงเทพฯ	พัทลุง	๖.๑๐	๘.๑๐
๑๖๙	รถเร็ว กรุงเทพฯ-ยะลา	กรุงเทพฯ	๑๕.๕๐	๙.๐๐
๔๕๑	รถท้องถิ่น นครศรีธรรมราช-สุโขทัย-กรุงเทพฯ	นครศรีธรรมราช	๖.๑๐	๑๐.๓๒
๔๑	รถด่วนพิเศษ กรุงเทพฯ-ยะลา	กรุงเทพฯ	๒๒.๕๐	๑๒.๑๐
๔๔๗	รถท้องถิ่น สุราษฎร์ธานี-สุโขทัย-กรุงเทพฯ	สุราษฎร์ธานี	๖.๒๐	๑๒.๕๐
๔๕๕	รถท้องถิ่น นครศรีธรรมราช-ยะลา	นครศรีธรรมราช	๑๐.๒๐	๑๔.๒๕
๔๔๕	รถท้องถิ่น ชุมพร-ชุมทางหาดใหญ่	ชุมพร	๖.๓๕	๑๖.๐๐
๑๗๖	รถเร็ว สุโขทัย-กรุงเทพฯ-ชุมทางหาดใหญ่	สุโขทัย-กรุงเทพฯ	๑๔.๕๕	๑๘.๐๐

๓. ทางน้ำ

มีท่าเรือน้ำลึกสงขลาตั้งอยู่ที่ตำบลหัวเขา อำเภอสิงหนคร มีท่าเทียบเรือ ๓ ท่า รองรับสินค้าได้กว่า ๑.๑ ล้านตัน/ปี นอกจากนี้ยังมีท่าเทียบเรือประมงขององค์การสะพานปลา ซึ่งตั้งอยู่บริเวณท่าสะพาน อำเภอเมืองสงขลา ท่าเทียบเรือของกองทัพเรือ และท่าเทียบเรือของสำนักงานเจ้าท่าภูมิภาคที่ ๔ ตั้งอยู่บริเวณฐานทัพเรือสงขลา อำเภอเมืองสงขลา

๔. ทางอากาศ

มีสนามบินหาดใหญ่ซึ่งเป็นสนามบินนานาชาติ ตั้งอยู่ในพื้นที่อำเภอคลองหอยโข่ง ห่างจากตัวเมืองหาดใหญ่ ระยะทาง ๑๒ กิโลเมตร และยังมีสนามบินสงขลาตั้งอยู่ในเขตเทศบาลนครสงขลา อยู่ในความรับผิดชอบของกองทัพเรือ

การเดินทางโดยเครื่องบิน

ท่าอากาศยานหาดใหญ่ เป็นหนึ่งในท่าอากาศยานสำคัญที่อยู่ภายใต้การบริหารงานของ บริษัท ท่าอากาศยานไทย จำกัด (มหาชน) โดยท่าอากาศยานหาดใหญ่ตั้งอยู่ในโซนธุรกิจการค้าทางภาคใต้ เป็นเสมือนประตูทางเข้าสำหรับผู้ที่ต้องการติดต่อธุรกิจการค้า หรือ ท่องเที่ยวทางตอนใต้ของประเทศไทย รวมถึงเป็นเสมือนช่องทางการเดินทางสำหรับชาวมุสลิมในการเดินทางไปแสวงบุญที่นครเมกกะห์ ปัจจุบันมี ๖ สายการบินให้บริการผู้โดยสารมากกว่า ๑,๒๘๓,๑๙๔ คน เที่ยวบิน ๙,๐๕๐ เที่ยวบิน และบริการขนถ่ายสินค้ามากกว่า ๑๐,๘๙๑ ตันต่อปี มีเที่ยวบินภายในประเทศ ระหว่างหาดใหญ่ - กรุงเทพฯ หาดใหญ่ - เชียงใหม่ และมีเที่ยวบินระหว่างประเทศ ระหว่างหาดใหญ่-กัวลาลัมเปอร์ หาดใหญ่-สิงคโปร์ ผู้ประสงค์จะเดินทางสามารถสอบถามตารางบินและข้อมูลเพิ่มเติมจากสายการบินต่าง ๆ ได้ดังนี้

สายการบินภายในประเทศ

สายการบิน/ต้นทาง หาดใหญ่	จุดหมายปลายทาง	เบอร์โทรศัพท์
การบินไทย หาดใหญ่	กรุงเทพฯ (สุวรรณภูมิ)	โทร. ๑๕๕๖, ๐-๒๒๘๐-๐๐๖๐, ๐-๒๖๒๘-๒๐๐ หรือ www.thaiairways.com หรือ สำนักงานหาดใหญ่ โทร. ๐-๗๔๒๔-๕๘๕๑-๒
ไทยแอร์เอเชีย หาดใหญ่	กรุงเทพฯ (ดอนเมือง) เชียงใหม่	โทร. ๐-๒๕๑๕-๙๙๙๙ หรือ www.airasia.com
นกแอร์ หาดใหญ่	กรุงเทพฯ (ดอนเมือง) เชียงใหม่ (เริ่ม ๑ มกราคม ๒๕๕๖)	โทร. ๑๓๑๘ หรือ www.nokair.co.th
วัน-ทู-โก หาดใหญ่	กรุงเทพฯ (ดอนเมือง)	www.fly๑๒go.com

สายการบินต่างประเทศ

สายการบิน	จุดหมายปลายทาง	โทรศัพท์
การบินไทย หาดใหญ่	นครเมกกะห์	โทร. ๑๕๕๖, ๐-๒๒๘๐-๐๐๖๐, ๐-๒๖๒๘-๒๐๐ หรือ www.thaiairways.com หรือ สำนักงานหาดใหญ่ โทร. ๐-๗๔๒๔-๕๘๕๑-๒
แอร์เอเชีย หาดใหญ่	กัวลาลัมเปอร์	โทร. ๐-๒๕๑๕-๙๙๙๙ หรือ www.airasia.com
ไฟลเออฟลาย หาดใหญ่	กัวลาลัมเปอร์ (ซูบัง)	www.fireflyz.com.my
ไทเกอร์แอร์เวย์ หาดใหญ่	สิงคโปร์	www.tigerairways.com
อิหร่านแอร์ หาดใหญ่	นครเมกกะห์	

ตารางเที่ยวบิน ณ ท่าอากาศยานหาดใหญ่

	Flight No.	From	Scheduled Time	Flight No.	To	Scheduled Time
๑	DD๗๑๐๒	Don Mueang	๐๗๒๕	DD๗๑๐๓	Don Mueang	๐๘๐๐
๒	TG๒๓๑	Suvarnabhumi	๐๗๓๕	TG๒๓๒	Suvarnabhumi	๐๘๑๕
๓	FD๓๑๐๒	Don Mueang	๐๗๕๕	FD๓๑๐๓	Don Mueang	๐๘๓๐
๔	FY๓๖๑๔	Subang	๑๐๑๐	FY๓๖๑๕	Subang	๑๐๓๐
๕	DD๘๖๓๒	Chiang Mai	๑๐๓๕	DD๘๖๓๓	Chiang Mai	๑๑๐๕
๖	DD๗๑๐๔	Don Mueang	๑๐๔๕	DD๗๑๐๕	Don Mueang	๑๑๑๕
๗	TG๒๓๓	Suvarnabhumi	๑๑๓๕	TG๒๓๔	Suvarnabhumi	๑๒๑๕
๘	FD๓๑๐๔	Don Mueang	๑๑๕๕	FD๓๑๐๕	Don Mueang	๑๒๒๕
๙	AK๑๙๗๐	Kuala Lumpur	๑๒๒๕	AK๑๙๗๑	Kuala Lumpur	๑๒๕๕
๑๐	FD๓๐๖๔	Chiang Mai	๑๒๔๕	FD๓๐๖๕	Chiang Mai	๑๓๒๐
๑๑	DD๗๑๐๖	Don Mueang	๑๓๐๕	DD๗๑๐๗	Don Mueang	๑๓๕๕
๑๒	FD๓๑๐๖	Don Mueang	๑๓๓๕	FD๓๑๐๗	Don Mueang	๑๔๐๕
๑๓	TR๒๑๓๒	Singapore	๑๓๕๐	TR๒๑๓๓	Singapore	๑๔๒๐
๑๔	DD๗๑๑๐	Don Mueang	๑๔๓๕	DD๗๑๑๑	Don Mueang	๑๕๐๕
๑๕	TG๒๓๕	Suvarnabhumi	๑๔๔๐	TG๒๓๖	Suvarnabhumi	๑๕๒๕
๑๖	FD๓๑๐๘	Don Mueang	๑๕๕๐	FD๓๑๐๙	Don Mueang	๑๖๒๐
๑๗	DD๗๑๑๒	Don Mueang	๑๖๕๐	DD๗๑๑๓	Don Mueang	๑๗๒๐
๑๘	FD๓๑๑๔	Don Mueang	๑๗๑๐	FD๓๑๑๕	Don Mueang	๑๗๔๐
๑๙	DD๗๑๑๔	Don Mueang	๑๘๔๐	DD๗๑๑๕	Don Mueang	๑๙๑๐
๒๐	FD๓๑๑๐	Don Mueang	๑๘๕๐	FD๓๑๑๑	Don Mueang	๑๙๒๐
๒๑	TG๒๓๗	Suvarnabhumi	๑๙๓๐	TG๒๓๘	Suvarnabhumi	๒๐๑๕
๒๒	DD๗๑๑๖	Don Mueang	๒๐๒๕	DD๗๑๑๗	Don Mueang	๒๐๕๕
๒๓	FD๓๑๑๒	Don Mueang	๒๑๕๐	FD๓๑๑๓	Don Mueang	๒๒๒๐

การเดินทาง โดยรถยนต์ / รถยนต์โดยสาร

จากกรุงเทพฯ ไปสงขลา รวมระยะทาง ๙๕๐ กม. ตามทางหลวงแผ่นดินหมายเลข ๔ ผ่านประจวบคีรีขันธ์-ชุมพร-สุราษฎร์ธานี-นครศรีธรรมราช-พัทลุง-สงขลา โดยมีรถยนต์โดยสารประจำทางบริการจากสถานีขนส่งสายใต้ใหม่ ตลิ่งชัน กรุงเทพฯ มายังสถานีขนส่งหาดใหญ่ อำเภอหาดใหญ่ และสถานีขนส่งอำเภอเมือง จังหวัดสงขลา ติดต่อสอบถามการเดินทางได้ที่บริษัทเดินรถ

ต่าง ๆ ดังนี้

สถานีขนส่งกรุงเทพฯ โทร. ๐-๒๘๙๔-๖๑๒๒
 สถานีขนส่งหาดใหญ่ โทร. ๐-๗๔๒๓-๒๔๐๔
 บริษัท ขนส่ง จำกัด (บขส.) โทร. ๑๔๙๐
 ๐-๒๔๒๒-๔๔๔๔
 ๐-๗๔๔๒-๒๓๐

บริษัท	โทร.	ระยะทางจากตัวเมืองไปยังอำเภอต่าง ๆ ในจังหวัดสงขลา
บริษัท ปิยะทัวร์ จำกัด	๐-๒๒๖๙-๖๙๙๙	อำเภอระโนด ๗๓ กม.
	๐-๒๔๓๕-๕๑๐๐	อำเภอกระแสดินธุ์ ๗๔ กม.
	๐-๗๔๒๔-๖๐๒๒	อำเภอสิงหนคร ๓๖ กม.
	๐-๗๔๔๒-๘๙๗๒	อำเภอควนเนียง ๒๖ กม.
บริษัท สยามเดินรถ จำกัด	๐-๒๘๙๔-๖๑๖๑-๒	อำเภอรัตภูมิ ๖๐ กม.
	๐-๗๔๒๓-๙๙๕๑	อำเภอนาหม่อม ๓๔ กม.
	๐-๗๔๓๘-๖๕๔๘	อำเภอจะนะ ๓๗ กม.
บริษัท ศรีสยามเดินรถ จำกัด	๐-๒๘๙๔-๙๕๒๕,	อำเภอนาทวี ๕๒ กม.
	๐-๗๔๔๒-๙๕๒๕,	อำเภอสะเดา ๗๐ กม.
	๐-๗๔๔๒-๘๒๒๙	อำเภอเทพา ๗๓ กม.
บริษัท ศรีตรัง จำกัด	โทร. ๐๘-๖๔๗๖-๘๒๘๕	อำเภอสะบ้าย้อย ๑๐๔ กม.
บริษัท สตุลชนสง จำกัด	โทร. ๐-๗๔๗๑-๑๒๒๙	อำเภอหาดใหญ่ ๒๖ กม.
		อำเภอคลองหอยโข่ง ๔๓ กม.
		อำเภอบางกล่ำ ๔๖ กม.

บัญชี ตารางข้อมูลสำคัญของจังหวัดสงขลา ส่วนที่ ๖

ที่	รายการตารางข้อมูล
	ส่วนที่ ๖ ด้านโครงสร้างพื้นฐาน
๖๔	ตาราง การผลิตและการใช้น้ำประปาจังหวัดสงขลา พ.ศ. ๒๕๕๕
๖๕	ตาราง กลุ่มน้ำจังหวัดสงขลา
๖๖	ตาราง โครงการชลประทานจังหวัดสงขลา (แยกตามขนาดโครงการ)
๖๗	ตาราง โครงการชลประทานขนาดเล็กจังหวัดสงขลา
๖๘	ตาราง โครงการชลประทาน (แยกตามพื้นที่รับผิดชอบ)
๖๙	ตาราง โครงการชลประทานจังหวัดสงขลา (แยกตามประเภท)
๗๐	ตาราง โครงการชลประทานอันเนื่องมาจากพระราชดำริ
๗๑	ตาราง การให้บริการโทรศัพท์
๗๒	ตาราง การจดทะเบียนตามพระราชบัญญัติการขนส่งทางบก พ.ศ. ๒๕๒๒ (แยกตามประเภท)
๗๓	ตาราง การจดทะเบียนตามพระราชบัญญัติการขนส่งทางบก พ.ศ. ๒๕๒๒ (แยกตามประเภท)
๗๔	ตาราง เปรียบเทียบการจัดเก็บรายได้สำนักงานขนส่งจังหวัดสงขลา ปี ๒๕๕๕
๗๕	ตาราง การออกใบอนุญาตประกอบการขนส่ง ปี ๒๕๕๕
๗๖	ตาราง จำนวนรถใหม่ที่จดทะเบียน ปี ๒๕๕๕
๗๗	ตาราง จำนวนการออกใบอนุญาตขับรถและใบอนุญาตผู้ประจำรถปี ๒๕๕๕ จำแนกตามประเภทใบอนุญาต
๗๘	ตาราง การดำเนินการเกี่ยวกับการตรวจสภาพรถ ปี ๒๕๕๕
๗๙	ตาราง การเดินทางโดยรถไฟ



ส่วนที่ ๗

การท่องเที่ยว





คำขวัญจังหวัดสงขลา

“นกน้ำเพลินตา สมิหลาเพลินใจ เมืองใหญ่สองทะเล เสน่ห์สะพานป๋า ศูนย์การค้าแดนใต้”

คำว่า “เมืองใหญ่สองทะเล” คำขวัญนี้เกิดขึ้นมาจากการที่สงขลามีพื้นที่ครอบคลุมท้องน้ำทั้งชายฝั่งอ่าวไทย และทะเลสาบสงขลา ทะเลในแห่งเดียวของไทยเป็นลักษณะเฉพาะของจังหวัดสงขลาเท่านั้นสงขลามีพื้นที่ใหญ่เป็นอันดับสามของภาคใต้ ริมฝั่งทะเลทางทิศตะวันออกห่างจากกรุงเทพฯ ประมาณ ๕๕๐ กม. เป็นจังหวัดชายแดนอีกจังหวัดหนึ่งที่ติดกับบางส่วนของประเทศมาเลเซีย เป็นเมืองท่าค้าขายที่สำคัญมาแต่สมัยโบราณ ปรากฏโบราณสถาน โบราณวัตถุ อีกทั้งยังมีขนบธรรมเนียมประเพณี ภาษา และการละเล่นพื้นเมืองที่เป็นมรดกทางวัฒนธรรมของบรรพบุรุษตกทอดให้ชนรุ่นหลังได้ศึกษาสงขลามีสถานที่ท่องเที่ยวที่น่าสนใจมากมายทั้งเกาะแก่ง ชายทะเลน้ำตกและทะเลสาบ ขณะที่สงขลา ยังคงมีสภาพของเมืองเก่าแก่ที่เป็นเอกลักษณ์ อำเภอหาดใหญ่ซึ่ง

เป็นศูนย์กลางทางการค้าและการลงทุนที่สำคัญของภาคใต้ มีความเจริญเติบโตทางเศรษฐกิจอย่างรวดเร็ว เป็นภาพที่แตกต่างอย่างน่าสนใจทั้งที่อยู่ห่างกันเพียง ๓๐ กม. เท่านั้น

รายได้จากการท่องเที่ยวของจังหวัดสงขลาในปี ๒๕๕๒ จำนวนทั้งสิ้น ๑๒,๗๐๓.๔๒ ล้านบาท เป็นรายได้จากผู้เยี่ยมเยือนชาวไทย จำนวน ๗,๘๐๖.๒๐ ล้านบาท (ร้อยละ ๖๑.๕๕) และรายได้จากผู้เยี่ยมเยือนต่างชาติ จำนวน ๔,๘๙๗.๒๒ ล้านบาท (ร้อยละ ๓๘.๕๕)

หมายเหตุ: ใช้ข้อมูล ณ ปี ๒๕๕๒ เนื่องจากข้อมูลปี ๒๕๕๓ ยังไม่สมบูรณ์ (N/A) อยู่ระหว่างการประมวลผลจากกระทรวงการท่องเที่ยวจังหวัดสงขลา

ในปี ๒๕๕๓ มีจำนวนนักท่องเที่ยวที่เดินทางผ่านเข้ามาทางด้านตรวจคนเข้าเมืองสะเดา และปาดังเบซาร์ จำนวน ๒,๐๒๑,๘๓๘ คน เพิ่มขึ้นร้อยละ ๑๓.๘๑ แยกเป็นคนไทย จำนวน ๘๐๓,๕๘๓ คน เพิ่มขึ้นร้อยละ ๑๑.๗๐ เป็นชาวมาเลเซีย จำนวน ๙๙๕,๔๕๕

คนเพิ่มขึ้นร้อยละ ๑๗.๘๐ เป็นชาวสิงคโปร์ จำนวน ๓๙,๐๒๑ ลดลงร้อยละ ๒๘.๗๗ และสัญชาติอื่น ๆ จำนวน ๑๘๓,๗๘๕ คน เพิ่มขึ้นร้อยละ ๑๖.๘๖ ซึ่งเป็นผลจากการจัดกิจกรรมส่งเสริมและกระตุ้นการท่องเที่ยวของหน่วยงานภาครัฐและภาคเอกชนอย่างต่อเนื่อง ตั้งแต่เทศกาลสงกรานต์ เทศกาลกินเจ เทศกาลลอยกระทง เทศกาลส่งท้ายปีเก่าต้อนรับปีใหม่ (Night Paradise Hatyai Countdown ๒๐๑๑) งานเทศกาลโคมไฟนานาชาติสีสันเมืองใต้ (Hatyai Ice dome) เป็นต้น

ที่มา: สำนักงานการท่องเที่ยวและกีฬาจังหวัดสงขลา

**ตารางที่ ๘๐ จำนวนผู้เยี่ยมชมเยือนในพื้นที่อำเภอหาดใหญ่ จังหวัดสงขลา
ปี ๒๕๕๐ - ๒๕๕๔**

จังหวัด	ปี ๒๕๕๐	D (%)	ปี ๒๕๕๒	D (%)	ปี ๒๕๕๓	D (%)	ปี ๒๕๕๔	D (%)
สงขลา	๒,๖๔๕,๗๗๐	+๒.๕๗	๒,๖๐๙,๐๔๕	-๑.๓๖	๒,๙๔๖,๔๗๐	+๑๒.๙๓	๔,๐๒๔,๔๙๙	+๓๖.๕๙

หมายเหตุ ข้อมูลสถิตินักท่องเที่ยวปี ๒๕๕๑ เป็นข้อมูล n/a ข้อมูลมีความเบี่ยงเบนสูง

**ตารางที่ ๘๑ จำนวนรายได้ในพื้นที่อำเภอหาดใหญ่ จังหวัดสงขลา
ปี ๒๕๕๐ - ๒๕๕๔**

(หน่วย : ล้านบาท)

จังหวัด	ปี ๒๕๕๐	D (%)	ปี ๒๕๕๒	D (%)	ปี ๒๕๕๓	D (%)	ปี ๒๕๕๔	D (%)
สงขลา	๑๒,๘๔๒.๕๒	+๑.๓๘	๑๒,๗๐๓.๔๒	-๑.๐๘	๑๕,๘๘๘.๘๒	+๒๕.๐๘	๒๓,๒๙๖.๐๐	+๔๖.๖๒

หมายเหตุ ข้อมูลสถิตินักท่องเที่ยวปี ๒๕๕๑ เป็นข้อมูล n/a ข้อมูลมีความเบี่ยงเบนสูง

**ตารางที่ ๘๒ จำนวนค่าใช้จ่ายของผู้เยี่ยมชมเยือนในพื้นที่อำเภอหาดใหญ่ จังหวัดสงขลา
ปี ๒๕๕๐ - ๒๕๕๔**

(หน่วย : บาท/คน/วัน)

จังหวัด	ปี ๒๕๕๐	D (%)	ปี ๒๕๕๒	D (%)	ปี ๒๕๕๓	D (%)	ปี ๒๕๕๔	D (%)
สงขลา	๒,๔๓๕.๙๙	-๑.๖๗	๒,๒๔๘.๗๓	-๗.๖๙	๒,๔๓๗.๔๗	+๘.๓๙	๒,๕๔๖.๒๑	+๔.๔๕

หมายเหตุ ข้อมูลสถิตินักท่องเที่ยวปี ๒๕๕๑ เป็นข้อมูล n/a ข้อมูลมีความเบี่ยงเบนสูง

ตารางที่ ๘๓ จำนวนคนเข้าทางด่านตรวจคนเข้าเมืองสะเดาและปาดังเบซาร์
ปี ๒๕๕๔-๒๕๕๕

ชื่อด่าน	จำแนกตามสัญชาติ (คน)	ม.ค. - ธ.ค. ๕๕	ม.ค. - ธ.ค. ๕๔	%
ปาดังเบซาร์	ไทย	๑๐๘,๔๒๒	๑๓๓,๙๖๖	-๑๙.๐๗
	มาเลเซีย	๑๒๒,๒๖๒	๑๓๕,๖๒๒	-๙.๘๕
	สิงคโปร์	๒,๑๗๔	๒,๙๕๗	-๒๖.๔๘
	อื่น ๆ	๒๕,๑๔๕	๒๑,๔๘๕	๑๗.๐๔
รวมด่านปาดังเบซาร์		๒๕๘,๐๐๓	๒๙๑,๐๓๐	-๑๒.๒๕
สะเดา	ไทย	๕๕๗,๘๗๕	๖๓๓,๒๖๘	-๑๑.๙๑
	มาเลเซีย	๑,๐๕๒,๓๘๙	๑,๐๖๙,๒๑๔	-๑.๕๗
	สิงคโปร์	๓๑,๕๑๖	๓๕,๗๓๙	-๑๑.๘๒
	อื่น ๆ	๒๐๗,๗๕๘	๒๐๐,๐๘๓	๓.๘๔
รวมด่านสะเดา		๑,๘๔๙,๕๓๘	๑,๙๓๘,๓๐๔	-๕.๕๘
รวมทั้ง ๒ด่าน		๒,๑๐๗,๕๔๑	๒,๒๒๙,๓๓๔	-๕.๕๙

คนไทย	๖๖๖,๒๙๗	๗๖๗,๒๓๔	-๑๓.๑๖
มาเลเซีย	๑,๑๗๔,๖๕๑	๑,๒๐๔,๘๓๖	-๒.๕๑
สิงคโปร์	๓๓,๖๙๐	๓๘,๖๙๖	-๑๒.๙๔
อื่น ๆ	๒๓๒,๙๐๓	๒๒๑,๕๖๘	๕.๑๒

ที่มา: สำนักงานการท่องเที่ยวและกีฬา จังหวัดสงขลา

ตารางที่ ๘๔ เปรียบเทียบคนออกทางด่านตรวจคนเข้าเมืองสะเดาและปาดังเบซาร์
ปี ๒๕๕๔-๒๕๕๕

ชื่อด่าน	จำแนกตามสัญชาติ (คน)	ม.ค. - ธ.ค. ๕๕	ม.ค. - ธ.ค. ๕๔	%
ปาดังเบซาร์	ไทย	๑๒๗,๘๑๔	๑๓๘,๗๕๑	-๗.๘๘
	มาเลเซีย	๑๑๑,๒๒๓	๑๐๘,๖๙๕	๒.๓๓
	สิงคโปร์	๑,๔๖๒	๑,๖๒๖	-๑๐.๐๙
	อื่น ๆ	๒๖,๕๑๒	๒๑,๖๐๐	๒๒.๗๔
รวมด่านปาดังเบซาร์		๒๖๗,๐๑๑	๒๗๐,๖๗๒	-๑.๓๕
สะเดา	ไทย	๕๒๕,๐๖๗	๖๒๘,๒๑๖	-๑๖.๔๒
	มาเลเซีย	๑,๐๘๕,๐๒๑	๑,๐๘๑,๐๑๕	๐.๓๗
	สิงคโปร์	๓๒,๓๗๗	๓๖,๕๐๕	-๑๑.๓๑
	อื่น ๆ	๒๑๕,๑๘๑	๒๑๐,๒๘๑	๒.๓๓
รวมด่านสะเดา		๑,๘๕๗,๖๔๖	๑,๙๕๖,๐๑๗	-๕.๐๓
รวมทั้ง ๒ด่าน		๒,๑๒๔,๖๕๗	๒,๒๒๖,๖๘๙	-๕.๕๘

คนไทย	๖๕๒,๘๘๑	๗๖๖,๙๖๗	-๑๔.๘๗
มาเลเซีย	๑,๑๙๖,๒๔๔	๑,๑๘๙,๗๑๐	๐.๕๕
สิงคโปร์	๓๓,๘๓๙	๓๘,๑๓๑	-๑๑.๒๖
อื่น ๆ	๒๓๑,๖๙๓	๒๓๐,๘๘๑	๔.๒๓

แหล่งท่องเที่ยวประเภทธรรมชาติที่สำคัญ

๑. หาดสมิหลา ตั้งอยู่ในเขตเทศบาลนครสงขลา
๒. สถานแสดงพันธุ์สัตว์น้ำจังหวัดสงขลา บริเวณแหลมสนอ่อนและสวนสองทะเล
๓. พญานาคพ่นน้ำ บริเวณสวนสองทะเล ตามตำนานเมืองสงขลา
๔. หาดแก้วแสง ตั้งอยู่ในเขตเทศบาลนครสงขลา ห่างจากหาดสมิหลาไปทางทิศใต้ประมาณ ๓ กิโลเมตร
๕. หาดปากบางสะกอม ตั้งอยู่ตำบลสะกอม อำเภอจะนะ ห่างจากตัวเมืองสงขลา ๕๓ กิโลเมตร
๖. หาดสร้อยสุวรรณ ตั้งอยู่ตำบลเกาะสะบ้า อำเภอเทพา ห่างจากตัวเมืองสงขลา ๖๗ กิโลเมตร
๗. หาดมหาราช ตั้งอยู่ที่ตำบลจะทิ้งพระ อำเภอสทิงพระ ห่างจากตัวเมืองสงขลาประมาณ ๕๐ กิโลเมตร
๘. หาดทรายแก้ว อยู่ในพื้นที่อำเภอสิงหนคร ห่างจากตัวเมืองสงขลา ๗ กิโลเมตร
๙. เขาน้อย-เขาดังกวน ตั้งอยู่ในเขตเทศบาลนครสงขลา
๑๐. สวนสาธารณะเทศบาลนครหาดใหญ่ ตั้งอยู่ตำบลคอหงส์ อำเภอหาดใหญ่ ห่างจากตัวเมือง หาดใหญ่ ๖ กิโลเมตร ในบริเวณดังกล่าวเป็นที่ประดิษฐานของเจ้าแม่กวนอิม และพระประธานนครหาดใหญ่ (พระพุทธรูปมงคลมหาราช)
๑๑. สวนสัตว์สงขลา ตั้งอยู่บริเวณเขารูปช้าง ห่างจากตัวเมืองสงขลาประมาณ ๑๐ กิโลเมตร
๑๓. อุทยานนกน้ำคูขุด ตั้งอยู่ที่ตำบลคูขุด อำเภอสทิงพระ ห่างจากตัวเมืองสงขลาประมาณ ๕๕ กิโลเมตร เป็นอุทยานนกน้ำที่มีนกอาศัยอยู่มากกว่าร้อยชนิด
๑๔. น้ำตกโตนงาช้าง ตั้งอยู่ที่ตำบลทุ่งตำเสา ห่างจากตัวเมืองหาดใหญ่ ประมาณ ๒๖ กิโลเมตร เป็นน้ำตกที่สวยงามแห่งหนึ่งในภาคใต้
๑๕. น้ำตกบริพัตร ตั้งอยู่ที่บ้านเขาน้อย ตำบลเขาพระ อำเภอรัตภูมิ ห่างจากตัวเมืองหาดใหญ่ ระยะทาง ๓๕ กิโลเมตร

แหล่งท่องเที่ยวประเภทประวัติศาสตร์ โบราณวัตถุและโบราณสถาน

๑. วัดพระเจดีย์งาม ตั้งอยู่บ้านเจดีย์งาม ตำบลบ่อตรุ อำเภอกะแสสินธุ์ ห่างจากตัวเมืองสงขลา ๗๐ กิโลเมตร

ประวัติความเป็นมา

ในแผนที่ภาพกัลปนาวัดหัวเมืองพัทลุงในสมัยอยุธยา เรียกชื่อวัดแห่งนี้ว่า “วัดพระเจดีย์งาม” เป็นวัดที่ขึ้นกับวัดเขียนบางแก้ว คณะป่าแก้ว เมืองพัทลุง แต่เมื่อพิจารณาจากหลักฐานทางโบราณคดีที่พบภายในวัด สันนิษฐานว่าวัดเจดีย์งาม หรือ วัดพระเจดีย์งามน่าจะถูกสร้างขึ้นในสมัยศรีวิชัยและมีการบูรณปฏิสังขรณ์เรื่อยมาจนถึงสมัยอยุธยาและรัตนโกสินทร์

หลักฐานทางโบราณคดีและรูปแบบศิลปกรรม

เจดีย์พระมหาธาตุ เป็นเจดีย์ที่ก่อด้วยอิฐปะการังทั้งองค์ เรียงอิฐแบบไม่สอปูนและไม่มียาระบบ ซึ่งเทคนิคดังกล่าวเป็นเทคนิคของช่างศรีวิชัย ฐานเจดีย์มีแผนผังเป็นรูปสี่เหลี่ยมผืนผ้า





วิหารพระโพธิสัตว์ ตั้งอยู่ทางทิศตะวันออกของเจดีย์พระมหาธาตุ ฐานเดิมก่อด้วยอิฐดินเผาและอิฐ ปะการัง ตามหนังสือกัลปนาวัดหัวเมืองพัทลุง สมัยพระเอกาทศรถระบุว่า พระมหาเถระได้สร้างวิหารขึ้น ที่เรียกว่า วัดเจดีย์งาม ภายในวิหารพระโพธิสัตว์ประดิษฐานพระพุทธรูปปูนปั้นปางสมาธิ ชาวบ้านเรียกกันว่า “พระโพธิสัตว์ศรีอาริยเมตไตรย”



๒. วัดพะโคะ ตั้งอยู่หมู่ที่ ๖ ตำบลชุมพล อำเภอสิงหนคร ห่างจากตัวเมืองสงขลา ๖๙ กิโลเมตร

ประวัติความเป็นมาและรูปแบบศิลปกรรม

วัดราชประดิษฐานหรือวัดพะโคะ ตั้งอยู่บนเขาพะโคะเป็นวัดโบราณที่สำคัญที่มีมาตั้งแต่สมัยกรุงศรีอยุธยา ราวกลางพุทธศตวรรษที่ ๒๑ - ๒๒ โบราณสถานที่สำคัญภายในวัดคือ เจดีย์บรรจุพระมหาธาตุ อุโบสถ และวิหารเอกสารทางประวัติศาสตร์กล่าวถึงการก่อสร้างพระสุวรรณมาลิกเจดีย์ว่าสร้างขึ้นโดยสมเด็จพระราชมนู ซึ่งเชื่อกันว่า คือ สมเด็จพระพะโคะ หรือ หลวงพ่อทวดที่ได้รับพระราชทานมาลิกเจดีย์และอิฐจากพระมหากษัตริย์กรุงศรีอยุธยา จึงได้สร้างเจดีย์เพื่อบรรจุมาลิกเจดีย์บนเขาพะโคะ จากนั้นวัดพะโคะก็ได้เปลี่ยนชื่อเป็น **วัดราชประดิษฐาน**

วัดพะโคะมีบทบาทสำคัญในสมัยอยุธยา เมื่อสมัยที่พัทลุง (ที่สทิงพระ) เป็นศูนย์กลางการปกครองของชุมชนกลุ่มทะเลสาบสงขลาฝั่งตะวันออก ได้ถูกรุกรานจากพวกแขก เช่น ถูกอุซงฆตะนะยก มาตีถึง ๒ ครั้ง ได้ทำลายเมืองและวัดวาอารามเสียหาย พระมหากษัตริย์แห่งกรุงศรีอยุธยาจึงมีกุศโลบายให้ใช้สถาบันพุทธศาสนาบริเวณนี้เป็นที่สกัดกั้นการรุกรานทางวัฒนธรรมและการเมือง จึงได้พระราชทานที่กัลปนาพร้อมทั้งวัดทั้งพื้นที่แหลมสทิงพระขึ้นกับวัดพะโคะ พร้อมทั้งมีสิทธิและหน้าที่พิเศษ เช่น การปกครองดูแลวัดวาอาราม การพิจารณาคดีแพ่งอาญาธรรมาธิการณ และการ

แต่งตั้งคนดีมีฝีมือไปช่วยรบเพื่อปกป้องชั้นทสิมาและพระศาสนา เป็นต้น ดังนั้นวัดพะโคะในสมัยอยุธยาพุทธศตวรรษที่ ๒๒ จึงทำหน้าที่เป็นศูนย์กลางทางการปกครองเมืองในกลุ่มทะเลสาบสงขลา ฝั่งตะวันออก และศูนย์กลางทางพุทธศาสนาในเวลาเดียวกัน



๓. **วัดจะทิ้งพระ** ตั้งอยู่ในเขตเทศบาลตำบลสทิงพระ ห่างจากตัวเมืองสงขลา ๕๐ กิโลเมตร

ประวัติความเป็นมา

จากตำนานนางเลือดขาวกล่าวว่า เจ้าพระยากรุงทอง เจ้าเมืองสทิงพระภณสี เป็นผู้สร้างขึ้นในราวปี พ.ศ. ๑๕๔๒ ต่อมา ถูกพวกโจรสลัดของขงจั้นทำลายไปครั้งหนึ่ง จนกระทั่งในสมัยของ สมเด็จพระเอกาทศรถ (พ.ศ. ๒๑๔๘ - ๒๑๖๓) จึงมีการบูรณะ

ปฏิสังขรณ์ขึ้นมาอีกครั้งหนึ่ง ตามหลักฐานจากหนังสือกัลปนาวัต หัวเมืองพัลลวง สมัยอยุธยาระบุว่า วัดจะทิ้งพระในสมัยนั้นแยกออกเป็น ๒ วัด คือ “วัดสทิงพระ” มีพระครูวินัยธรรมเป็นเจ้าอธิการ กับ “วัดพระมหาเจดีย์องค์ใหญ่” มีพระครูอมฤตย์ ศิริวัฒนธาตุ เป็นเจ้าอธิการ หรือเรียกอีกชื่อหนึ่งว่า “วัดเจ้าพี่วัดเจ้าน้อง” ซึ่งขึ้นกับวัดเขียนบางแก้ว คณะปาแก้วหัวเมืองพัลลวง ซึ่งภายหลังได้รวมกันเป็นวัดเดียว

ดังปรากฏในพระราชนิพนธ์ในสมัยพระบาทสมเด็จพระจุลจอมเกล้าเจ้าอยู่หัวที่ทรงพระราชนิพนธ์ไว้ในจดหมายเหตุเสด็จประพาสแหลมมลายู พ.ศ. ๒๔๔๘ ความตอนหนึ่งว่า “วัดนี้ (หมายถึงวัดจะทิ้งพระ) เดิมเป็นสองวัด มีกำแพงกั้นกลาง ภายหลังเขารื้อกำแพงร่วมกัน เมื่อเร็ว ๆ นี้”

หลักฐานทางโบราณคดีและรูปแบบศิลปกรรม

เจดีย์พระมหาธาตุ เป็นเจดีย์ทรงลังกา แบบเดียวกับองค์เจดีย์พระบรมธาตุเมืองนครศรีธรรมราช แต่ไม่มีรัตนบัลลังก์ รูปแบบสถาปัตยกรรมของเจดีย์พระมหาธาตุที่วัดจะทิ้งพระนี้ เป็นประจักษ์พยานการได้รับถ่ายแบบเจดีย์ทรงลังกา แต่ครั้งพระอโนมทัสสีไปนำเอารูปแบบเจดีย์ลังกามาเพื่อสร้างในคาบสมุทรสทิงพระในต้นพุทธศตวรรษที่ ๒๑

เจดีย์บิรวาร ตั้งอยู่ทางทิศใต้ของเจดีย์องค์ประธาน ฐานเป็นรูปสี่เหลี่ยมจัตุรัส องค์ระฆังเป็นรูปทรงลังกา (ปัจจุบันพังทลายหมดแล้ว)

วิหารพระพุทธไสยาสน์ ชาวบ้านเรียกว่า “วิหารพ่อเฒ่านอน” เป็นวิหารที่ก่ออิฐถือปูน สันนิษฐานว่าแต่เดิมนั้นก่อสร้างในสมัยอยุธยา แต่มีการบูรณะใหม่ในสมัยรัชกาลที่ ๕ ภายในประดิษฐานพระนอนขนาดใหญ่ ชาวบ้านเรียกว่า “พ่อเฒ่านอน” หน้าบันบริเวณด้านหน้าประดับด้วยปูนปั้นรูปพระอินทร์ทรงช้างเอราวัณ ตอนล่างมีรูปยักษ์แบกและรูปเทวดา และลายไทย ส่วนด้านหลังประดับปูนปั้นรูปนารายณ์ทรงครุฑ (ปัจจุบันได้พังทลายลงหมดเมื่อครั้งบูรณะเมื่อ พ.ศ. ๒๕๒๐) บริเวณฝาผนังทั้ง ๔ ด้านเขียนภาพจิตรกรรมเล่าเรื่องพุทธประวัติ เช่น ตอนเสด็จไปโปรดพุทธมารดา เสด็จลงจากดาวดึงส์ ภาพมารผจญ เสด็จออกมหาภิเนษกรมณ์ เป็นต้น ซึ่งแสดงถึงฝีมือช่างพื้นบ้านภาคใต้ และแสดงภาพวิถีชีวิตชาวบ้านในบริเวณคาบสมุทรสทิงพระในสมัยรัตนโกสินทร์ได้เป็นอย่างดี



หอระฆัง เป็นอาคารก่ออิฐถือปูนที่ก่อสร้างขึ้นในสมัยรัชกาลที่ ๕ ฐานรูปสี่เหลี่ยมจัตุรัส ซึ่งปรากฏลวดลายปูนปั้นรูปหน้าหนังตะลุง ที่แสดงถึงศิลปะพื้นบ้านอย่างแท้จริง



๑. วัดมัชฌิมาวาส (วัดกลาง) ตั้งอยู่ถนนไทรบุรี ภายในเขตเทศบาลนครสงขลา เป็นสถานที่เก็บวัตถุโบราณ ควรค่าแก่การศึกษา

๒. พิพิธภัณฑสถานแห่งชาติสงขลา ตั้งอยู่ถนนจะนะในเขตเทศบาลนครสงขลา อาคารพิพิธภัณฑที่ก่อสร้างแบบสถาปัตยกรรมจีน

๓. วัดชัยมงคล ตั้งอยู่ถนนชัยมงคลภายในเขตเทศบาลนครสงขลา

๔. วัดถ้ำตลอด ตั้งอยู่หมู่ที่ ๖ ตำบลเขาแดง อำเภอสะบ้าย้อย ห่างจากตัวอำเภอสะบ้าย้อย ๒๕ กิโลเมตร มีพระพุทธรูปเก่าแก่อายุหลายร้อยปี ประมาณ ๑๐๐ องค์

๕. เจดีย์เขาดังกวน เป็นเจดีย์ก่อสร้างแบบศิลปะสมัยทวารวดีเป็นสถานที่บรรจุพระบรมสารีริกธาตุ ตั้งอยู่บนยอดเขาดังกวนภายในเขตเทศบาลนครสงขลา

๖. ตัวเมืองเก่าสงขลา เป็นอาคารบ้านเรือนสมัยแรกตั้ง

เมืองสงขลา บริเวณถนนนครนอก นครใน ในเขตเทศบาลนครสงขลา ศิลปการก่อสร้างเป็นแบบจีนผสมยุโรป

๗. อุโมงค์ประวัติศาสตร์เขาน้ำค้าง ตั้งอยู่หมู่ที่ ๑ ตำบลคลองขวาง อำเภอนาทวี เคยเป็นสถานที่ตั้งของค่ายโจรจีนคอมมิวนิสต์ในอดีต

๘. วัดมหิตตมิ่งคาราม (วัดหาดใหญ่ใน) ตั้งอยู่ใกล้กับที่ว่าการอำเภอหาดใหญ่บริเวณริมคลองอู่ตะเภา ภายในวัดมีพระนอนขนาดใหญ่ (พระพุทธรูปขัดมุงคล ยาว ๓๕ เมตร สูง ๑๕ เมตร กว้าง ๑๐ เมตร)

๙. วัดคงคาเลียบ ตั้งอยู่ตำบลท่าช้าง อำเภอบางกล่ำ

๑๐. พิพิธภัณฑ์พธำมรงค์ (บ้านเกิดของ ฯพณฯ พลเอกเปรม ติณสูลานนท์ ประธานองคมนตรีและรัฐบุรุษ) ตั้งอยู่ถนนจะนะใกล้พิพิธภัณฑ์สถานแห่งชาติในเขตเทศบาลนครสงขลา

๑๑. ตำนกเขาน้อย ตั้งอยู่ถนนสะเดาในเขตเทศบาลนครสงขลาปัจจุบันเป็นจวนผู้ว่าราชการจังหวัดสงขลา

๑๒. ศาลหลักเมืองสงขลา ตั้งอยู่ถนนนางงามในเขตเทศบาลนครสงขลา

๑๓. วัดคงคาเลียบ ตั้งอยู่หมู่ที่ ๕ ตำบลท่าช้าง อำเภอบางกล่ำ



แหล่งท่องเที่ยวประเภทศิลปวัฒนธรรม

๑. สถาบันทักษิณคดีศึกษา ตั้งอยู่บ้านอ่าวทราย หมู่ที่ ๑ ตำบลเกาะยอ อำเภอเมืองสงขลา

๒. ชุมชนสทิงหม้อ ตั้งอยู่บ้านสทิงหม้อ อำเภอสิงหนคร เป็นชุมชนเก่าแก่มี่ชื่อเสียงในการปั้นหม้อดินเผา

๓. เกาะยอ เป็นแหล่งหัตถกรรมผ้าทอพื้นเมือง (ผ้าเกาะยอ) มีลวดลายเป็นเอกลักษณ์ของตัวเอง

๔. ศูนย์ศิลปวัฒนธรรม หมู่บ้านสะกอม ตั้งอยู่ตำบลสะกอม อำเภอจะนะ ห่างจากตัวเมืองสงขลา ๔๐ กิโลเมตร

อำเภอเมืองสงขลา

เก้าเส้ง อยู่ห่างทิศใต้ของหาดสมิหลาประมาณ ๓ กิโลเมตร มีถนนแยกจากถนนไทรบุรี ตรงสามแยกสำโรง (โรงพยาบาลประสาท) เป็นหาดที่สวยงาม มีหาดหินระเกะระกะอยู่ริมทะเล และมีอยู่ก้อนหนึ่งตั้งเด่นอยู่เหนือหาดหิน ซึ่งชาวบ้านเรียกหินก้อนนี้ว่า “หัวนายแรง” ชาวบ้านเชื่อว่าดวงวิญญาณของนายแรงยังเป็นปู่สมเฝ้าทรัพย์มาจนทุกวันนี้

สวนสัตว์สงขลา ตั้งอยู่ที่ตำบลเขารูปช้าง อำเภอเมืองจังหวัดสงขลาโดยเป็นสวนสัตว์เปิดมีจุดเด่นที่นักท่องเที่ยวไม่ควรพลาดคือ จุดชมวิวิทิวทัศน์ที่สวยงามของจังหวัดสงขลาจากบนเขาเปิดให้บริการเข้าชมทุกวัน ตั้งแต่เวลา ๐๘.๓๐ -๑๗.๐๐ น. สอบถามรายละเอียดได้ที่ ๐-๗๔๓๓-๖๐๓๘

เจดีย์บรรจุพระบรมธาตุวัดชัยมงคล อยู่ในบริเวณวัดชัยมงคล หลังสถานีรถไฟสงขลา พระบรมธาตุที่บรรจุในเจดีย์นี้เป็นพระบรมธาตุที่ได้มาจากลังกา ประมาณปี พ.ศ. ๒๔๓๕ มีพระอาจารย์สอนบาลีในวัดชัยมงคลองค์หนึ่งนามว่า นะ อิศโร ท่านไปลังกาโดยทางเรือ ได้มีโอกาสรู้จักกับคหบดีเศรษฐีใหญ่ในลังกา ซึ่งมีพระธาตุพระศพลอยู่มาก ท่านเศรษฐียินดีถวายให้ ท่านนะ อิศโร ได้อธิษฐานและเลือกได้พระบรมสารีริกธาตุพระพุทธรองค์ ท่านเศรษฐีเสียใจมากแต่คงยินดีให้ และบอกว่าพระบรมธาตุเป็นคู่บุญบารมีท่านนะ อิศโร จึงได้นำพระบรมธาตุมาสงขลา และได้สร้างพระเจดีย์เพื่อบรรจุพระบรมธาตุให้พุทธศาสนิกชนได้สักการะจนปัจจุบัน



บ้านศรีทธา เป็นบ้านที่ชาวสงขลาพร้อมใจกันสร้างมอบให้ กับ ฯพณฯ พลเอกเปรม ติณสูลานนท์ ประธานองคมนตรีและรัฐบุรุษ ในสมัยที่ยังดำรงตำแหน่งนายกรัฐมนตรี สร้างเสร็จเมื่อวันที่ ๒๖ สิงหาคม ๒๕๓๔ ต่อมาท่านได้มอบบ้านศรีทธานี้คืนให้กับชาวสงขลาเมื่อปี ๒๕๓๙ พร้อมกันนี้ทางจังหวัดสงขลาได้จัดสร้างอาคารหอสมุดกาญจนาภิเษกขึ้น ตรงเชิงเขาใกล้กับบ้านศรีทธาและเปิดเป็นที่ศึกษาค้นคว้า ทัศนียภาพของบ้านศรีทธาโดยรอบเป็นสวนมะพร้าวตั้งอยู่บนเนินเขา สามารถมองเห็นทัศนียภาพถึงสะพานติณสูลานนท์ ซึ่งอยู่ห่างออกไปประมาณ ๓ กิโลเมตร

สวนเสรี อยู่บริเวณเขาน้อยใกล้แหลมสมิหลา เป็นสถานที่พักผ่อนหย่อนใจที่สวยงามอีกแห่งหนึ่ง บริเวณสวนตกแต่งด้วยไม้ตัดเป็นรูปสัตว์ต่างๆ

พิพิธภัณฑสถานแห่งชาติ จังหวัดสงขลา ตั้งอยู่ที่ถนนจะนะ เดิมเป็นบ้านพักส่วนตัวของพระยาสุรินทรารักษ์ (เนตร ณ สงขลา) สร้างเมื่อ พ.ศ. ๒๔๒๑ พระวิจิตรวราสารักษ์ (เจ้าพระยา

ยมราช) ใช้เป็นจวนพักข้าหลวงพิเศษตรวจราชการเมืองสงขลาและเมืองนครศรีธรรมราชเมื่อ พ.ศ. ๒๔๓๗ และใช้เป็นศาลาว่าการมณฑลนครศรีธรรมราชตั้งแต่ พ.ศ. ๒๔๓๙ ในปัจจุบันใช้เป็นพิพิธภัณฑสถานแห่งชาติจังหวัดสงขลา เก็บรวบรวมโบราณวัตถุต่างๆ มากมาย ตั้งแต่สมัยก่อนประวัติศาสตร์จากบ้านเชียง และสมัยหินกลาง หินใหม่ จากกาญจนบุรี ตลอดทั้งสมัยก่อนประวัติศาสตร์ถึงสมัยศรีวิชัย ซึ่งเป็นศิลปะโบราณวัตถุซึ่งพบที่ภาคใต้ด้วย เปิดให้เข้าชมทุกวัน ระหว่าง ๐๙.๐๐-๑๒.๐๐ น. และ ๑๓.๐๐-๑๖.๐๐ น. หยุดวันจันทร์ อังคาร และวันหยุดราชการ



พิพิธภัณฑสถานแห่งชาติ พระรามณรงค์ ตั้งอยู่ที่ถนนจะนะใกล้กับพิพิธภัณฑสถานแห่งชาติ สงขลา ซึ่งเป็นสถานที่ตั้งบ้านพักเดิมของรองอำมาตย์โทขุนวินิจทัศนทรรณ (บั้ง ติณสูลานนท์) บิดาของ ฯพณฯ พลเอกเปรม ติณสูลานนท์ พิพิธภัณฑสถานฯ เป็นสถาปัตยกรรมแบบเรือนไทยที่สร้างขึ้นเพื่อจำลองสถานที่เกิดของ ฯพณฯ พลเอกเปรม ติณสูลานนท์ อดีตนายกรัฐมนตรีนครและรัฐบุรุษซึ่งเป็นชาวจังหวัดสงขลา จากคำบอกเล่าความทรงจำในอดีตสมัยที่บิดาของ

ท่านดำรงตำแหน่งพลตรีเรือรบจำสงขลา “พะท่ามะรง” เป็นตำแหน่งเก่าของข้าราชการกรมราชทัณฑ์ ที่มีมาตั้งแต่สมัยกรุงศรีอยุธยาเป็นราชธานีควบคู่กับตำแหน่งพลตรีปรากฏหลักฐานอยู่ในกฎหมายตราสามดวง และอัยการลักษณะต่าง ๆ ตำแหน่งพะท่ามะรงได้ใช้ติดต่อกันมาตลอดจนได้มีการประกาศใช้พระราชบัญญัติราชทัณฑ์ พ.ศ. ๒๔๗๙ ตำแหน่งพะท่ามะรงจึงได้ถูกยกเลิกไป พิพิธภัณฑฯฯ เปิดให้เข้าชมทุกวัน เว้นวันจันทร์และวันหยุดนักขัตฤกษ์ เวลา ๐๘.๓๐-๑๖.๐๐ น. โดยไม่เสียค่าใช้จ่ายในการเข้าชม



เขาดังกวน อยู่ทางทิศตะวันออกของเขาน้อย มีบันไดทางขึ้นอยู่ใกล้วัดแหลมทราย (สูงจากระดับน้ำทะเลประมาณ ๒๕๐ ฟุต) บนยอดเขามีเจดีย์และตำหนักซึ่งสร้างในสมัยรัชกาลที่ ๕ เมื่อขึ้นไปบนยอดเขาดังกวนแล้ว สามารถมองเห็นทิวทัศน์ของเมืองสงขลาและทะเลสาบสงขลาได้อย่างชัดเจน

เจดีย์เขาดังกวน อยู่ถัดจากพลับพลาที่ประทับเขาดังกวนขึ้นไป มีบันไดเดินไปถึงยอดเขา ซึ่งมีเจดีย์สร้างในสมัยอาณาจักร

นครศรีธรรมราช ไม่ทราบ พ.ศ. ที่แน่นอน เป็นศิลปะสมัยทวารวดี ต่อมาเมื่อพระบาทสมเด็จพระจอมเกล้าเจ้าอยู่หัวเสด็จประพาสเมืองสงขลา พ.ศ. ๒๔๐๒ ได้โปรดเกล้าฯ ให้พระยาสงขลาบุรณะปฏิสังขรณ์ เพื่อเป็นที่เคารพสักการะของชาวสงขลาทั่วไป

สถาบันทักษิณคดีศึกษา ตั้งอยู่หมู่ที่ ๑ บ้านอ่าวทราย ตำบลเกาะยอ บริเวณใกล้เชิงสะพานติณสูลานนท์ช่วงที่ ๒ สถาบันตั้งขึ้นเมื่อ พ.ศ. ๒๕๒๑ เพื่อศึกษาเกี่ยวกับศิลปวัฒนธรรมของภาคใต้ มีพื้นที่ทั้งหมด ๒๓ ไร่ ลักษณะของอาคารเป็นสถาปัตยกรรมแบบภาคใต้ แบ่งออกเป็น ๔ อาคาร โดยแต่ละอาคารจะแบ่งออกเป็นห้อง ๆ แสดงเกี่ยวกับประวัติศาสตร์และชาติพันธุ์ โบราณวัตถุที่เกิดจากภูมิปัญญาของคนในท้องถิ่น เครื่องประดับศาสตราวุธที่ใช้กันในภาคใต้ เช่น กริช มีดชายธง มีดหางไก่ แสดงผ้าทอพื้นเมือง เช่น ผ้าทอพุมเรียง ผ้าทอปัตตานี ห้องแสดงกระต่ายขูดมะพร้าวรูปทรงต่าง ๆ ที่มีรูปแบบหาชมได้ยาก ห้องแสดงการละเล่นพื้นเมือง เช่น หนังตะลุง โนรา ลิเกป่า ห้องแสดงวิถีชีวิตชาวใต้ เช่น การแสดงการละเล่นและของเล่นเด็ก เช่น การเล่นซัดราว การเล่นว่าว ลูกข่าง ห้องแสดงประเพณีการบวช ห้องแสดงการรักษาพยาบาลแบบโบราณ

สถานแสดงพันธุ์สัตว์น้ำสงขลา สถานแสดงพันธุ์สัตว์น้ำสงขลา ตั้งอยู่บริเวณ ปลายแหลมสนอ่อน เป็นโครงการที่ดำเนินการก่อสร้างใน ปี พ.ศ. ๒๕๔๙ โดยมีวัตถุประสงค์เพื่อให้เยาวชนและประชาชนทั่วไปให้เป็นแหล่งเรียนรู้ศึกษาเกี่ยวกับระบบนิเวศทางน้ำและพันธุ์สัตว์น้ำหลากหลายชนิด มีเนื้อที่รวมประมาณ ๗.๕ ไร่ ตัวอาคารมีเนื้อที่ ๒ ไร่ แบ่งออกเป็น ๓ ส่วน ส่วนน้ำจืด เป็นการจำลองน้ำตกที่มีชื่อเสียงของภาคใต้ และการแสดงพันธุ์ปลาน้ำจืด ส่วนน้ำกร่อย เป็นการจำลองระบบนิเวศของน้ำ เช่น ป่าชายเลน พืช และสัตว์ที่อาศัยบริเวณป่าชายเลน ส่วนทะเล มีสัตว์ทะเลและพันธุ์ปลาหลากหลายชนิด สามารถชมปลาได้ในมุมกว้างผ่านจอกว้างพานอรามาที่มีขนาดสูง ๓ เมตร ยาว ๗ เมตร

แหลมสมิหลา อยู่ในเขตเทศบาลเมือง ห่างจากตลาดสดเทศบาลประมาณ ๓ กิโลเมตร มีหาดทรายขาวสะอาด และทิวสนอันร่มรื่น มีร้านอาหารอยู่มาก การเดินทางจากหาดใหญ่ใช้รถประจำทางสายหาดใหญ่-สงขลา แต่หากอยู่ในตัวเมืองสงขลาก็มีรถสองแถวบริการจากตัวเมืองไปยังชายหาดในราคาไม่แพง



แหลมสนอ่อน ติดกับแหลมสมิหลาไปทางตะวันตกเฉียงเหนือด้านทิศตะวันตกของแหลมสนอ่อน เป็นทะเลสาบสงขลาบริเวณรอบๆ แหลมสนอ่อนมีถนน สามารถชมทิวทัศน์ได้ทั้งทะเลหลวงและทะเลสาบ นอกจากนี้ยังมีสวนสนซึ่งเหมาะแก่การพักผ่อนและนั่งพักรับประทานอาหาร

สวนสองทะเล ตั้งอยู่สุดปลายแหลมสนอ่อน เป็นสวนสาธารณะรูปแบบหนึ่งที่ดัดแปลงจากพื้นที่ที่เป็นป่าสนมาเป็นอุทยานที่มีความร่มรื่น สวยงาม เป็นจุดชมทิวทัศน์ได้ทั้ง ๒ ทะเลคือทะเลสาบและทะเลอ่าวไทย มีศูนย์กีฬาทางน้ำ ศูนย์จำหน่ายผลิตภัณฑ์พื้นบ้านและลานเอนกประสงค์สำหรับทำกิจกรรมสันทนาการต่างๆ ไว้บริการประชาชนและนักท่องเที่ยว

สระบัว เป็นสระขนาดย่อมแบ่งเป็นสองส่วน แต่ละส่วนมีศาลากลางน้ำไว้ มีสัตว์น้ำและปลาหลากหลายพันธุ์ เป็นเขตห้ามจับสัตว์น้ำ รอบ ๆ สระบัวจัดตกแต่งเป็นสวนหย่อมไว้ มีอาคารเล็ก ๆ ใช้เป็นเวทีกลางในโอกาสที่มีงานประเพณีต่าง ๆ

เกาะหนู-เกาะแมว เป็นสถานที่ท่องเที่ยวขึ้นชื่ออีกแห่งของ

จังหวัดสงขลา อยู่ใกล้ๆ กับหาดสมิหลาและแหลมสนอ่อน ชื่อเรียกเกาะหนู-เกาะแมว เป็นคำที่เรียกกันมาแต่โบราณ โดยมาจากรูปร่างของเกาะสองเกาะที่คล้ายๆ กับหนูและแมว นอกจากนี้ตามริมน้ำชายฝั่งของเกาะยังเป็นที่ขึ้นชอของนักตกปลาในท้องถิ่น

ศาลหลักเมืองสงขลา ชาวสงขลาเรียกว่า “ศาลเจ้าพ่อหลักเมือง” ตั้งอยู่ที่ถนนนางงาม เป็นโบราณสถานสมัยรัตนโกสินทร์ ลักษณะเป็นศาลเจ้าแบบเก๋งจีน สร้างสมัยพระยาวิเชียรคีรี (เถี้ยนเส้ง ณ สงขลา) เป็นผู้สำเร็จราชการเมืองสงขลา ภายในศาลเป็นที่ประดิษฐานหลักเมืองทำด้วยไม้ชัยพฤกษ์ ซึ่งพระบาทสมเด็จพระนั่งเกล้าเจ้าอยู่หัวทรงพระราชทานให้ประจำเมือง หลักเมืองนี้ทำพิธีฝังเมื่อวันที่ ๑๐ มีนาคม พ.ศ.๒๓๘๕

วัดมณีมาวาส (วัดกลาง) อยู่ที่ถนนไทรบุรี อำเภอเมือง เป็นวัดใหญ่และสำคัญที่สุดในจังหวัดสงขลา วัดนี้เป็นวัดโบราณอายุประมาณ ๔๐๐ ปี เดิมเรียกว่าวัดยายศรีจันทร์ เพราะกล่าวกันว่ายายศรีจันทร์ คหบดีผู้มั่งคั่งในเมืองสงขลาได้อุทิศเงินสร้างขึ้น ต่อมาผู้สร้างวัดเลียบ ทางทิศเหนือ และวัดโพธิ์ทางทิศใต้ ชาวสงขลาจึงเรียกวัดยายศรีจันทร์ว่า “วัดกลาง” มาจนถึงทุกวันนี้ และได้เปลี่ยนชื่อเป็น “วัดมณีมาวาส” โดยพระเจ้านั่งยาเธอกรมหมื่นวชิรญาณวโรรสคราวเสด็จเมืองสงขลาเมื่อ พ.ศ. ๒๔๓๑ นอกจากนี้ในวัดยังมีพิพิธภัณฑ์ชื่อภัทรศิลป์ เป็นที่เก็บวัตถุโบราณต่างๆ ซึ่งรวบรวมมาจากเมืองสงขลา สทิงพระ ระโนด และอื่นๆ ซึ่งเป็นหลักฐานที่สำคัญทางประวัติศาสตร์ควรค่าแก่การศึกษา





ทะเลสาบสงขลา ทะเลสาบสงขลาเป็นทะเลสาบแห่งเดียวในประเทศไทย มีความยาวจากปากน้ำไปทางทิศเหนือประมาณ ๘๐ กิโลเมตร ส่วนกว้างไม่แน่นอน ส่วนที่กว้างที่สุดประมาณ ๒๐-๒๕ กิโลเมตร ทะเลสาบสงขลาเป็นทะเลสาบน้ำจืด แต่จะกร่อยในช่วงที่ติดกับทะเล ตรงปากอ่าวในทะเลสาบมีเกาะอยู่หลายเกาะ ที่สำคัญได้แก่ เกาะใหญ่ เกาะสี่ เกาะห้า เกาะแก้ว เกาะหมาก เกาะราย และเกาะยอ

ประติมากรรมพญานาคพ่นน้ำ เป็นโครงการที่เทศบาลนครสงขลา สรรค์สร้างขึ้นเพื่อปรับปรุงภูมิทัศน์บริเวณชายหาดสมิหลาให้เป็นสถานที่พักผ่อนของนักท่องเที่ยวและชาวสงขลา โดยนำเอาคติความเชื่อเกี่ยวกับพญานาคที่เชื่อว่า “พญานาค” เป็นสัญลักษณ์ของการกำเนิดน้ำและความอุดมสมบูรณ์ของชาวใต้จึงนับถือพญานาคเป็นสิ่งศักดิ์สิทธิ์และกราบไหว้ขอพร เพื่อเป็นสิริมงคลแก่ชีวิต นับเป็นแหล่งการเรียนรู้ทางวัฒนธรรมแห่งใหม่ที่เกิดขึ้นของชาวสงขลา มีลักษณะแบบลอยตัว แบ่งออกเป็น ๓ ส่วน คือ ส่วนที่ ๑ ส่วนหัวของพญานาค ก่อสร้างบริเวณหัวเขื่อน ปลายแหลมสนอ่อน ส่วนที่ ๒ ส่วนของลำตัวพญานาค หรือส่วนสะดือพญานาค

มีลักษณะเป็นครึ่งวงกลม ก่อสร้างบริเวณลานชมดาว สนามสระบัว ส่วนที่ ๓ ส่วนหางพญานาค ก่อสร้างบริเวณถนนสะเดาใกล้กับสนามกอล์ฟ



สวนป่าเปรม อยู่เชิงสะพานติณสูลานนท์ช่วงแรก (จากบ้านน้ำกระจายข้ามไปเกาะยอ) จัดไว้เป็นสถานที่พักผ่อนหย่อนใจริมทะเลสาบสงขลา ภายในบริเวณสวนป่าเปรมมีไม้ดอกไม้

ประดับและไม้ยืนต้นปลูกไว้สวยงามร่มรื่น และยังมีสนามเด็กเล่นด้วย

ลานดนตรี-ลานวัฒนธรรม ตั้งอยู่ ณ บริเวณถนนชลาทัศน์ มีกิจกรรมการแสดงนาฏศิลป์ ศิลปวัฒนธรรม ทั้งในรูปแบบดั้งเดิม และสมัยใหม่ผสมผสานกันไปของสถาบันการศึกษา หน่วยงานทั้งภาครัฐและภาคเอกชนหมุนเวียนกันร่วมทำกิจกรรมบนเวที เพื่ออนุรักษ์และฟื้นฟูศิลปวัฒนธรรมท้องถิ่นในช่วงเดือนมีนาคม - กันยายน ของทุกปี ทุกวันศุกร์และวันเสาร์

ตำหนักเขาน้อย เป็นพระตำหนักที่สร้างขึ้นเพื่อเป็นที่ประทับของเจ้าฟ้ายุคลฑิมพร หรือ กรมหลวงลพบุรีราเมศวร์ และเคยใช้เป็นที่พักของพระบาทสมเด็จพระเจ้าอยู่หัวและสมเด็จพระนางเจ้าบรมราชินีนาถฯ ในคราวเสด็จเยี่ยมราษฎรทางภาคใต้ด้วย ตัวอาคารมีรูปแบบสถาปัตยกรรมโดเมสติก รีไววัล พระตำหนักเขาน้อยเป็นพระตำหนักที่มีสถาปัตยกรรมที่โดดเด่นสวยงามจนได้รางวัลอนุรักษ์ศิลปสถาปัตยกรรมดีเด่นในปี ๒๕๒๕ ปัจจุบันนี้พระตำหนักเขาน้อยเป็นที่พักของผู้ว่าราชการจังหวัดสงขลา

อำเภอหาดใหญ่

น้ำตกโตนงาช้าง เป็นน้ำตกที่สวยงามแห่งหนึ่งในภาคใต้ อยู่ห่างจากอำเภอหาดใหญ่ ๒๖ กิโลเมตร มีทั้งหมด ๗ ชั้น ชั้นที่สวยงามและเรียกชื่อน้ำตกคือ ชั้นที่ ๓ ซึ่งมีน้ำตกแยกออกมาในลักษณะงาช้าง “โตน” ภาษาพื้นเมืองแปลว่า น้ำตก เป็นแหล่งท่องเที่ยวที่นักท่องเที่ยวนิยมเดินทางไปเที่ยวเป็นจำนวนมาก

ตลาดน้ำคลองแห เปิดให้บริการนักท่องเที่ยว ศุกร์ เสาร์ อาทิตย์ ตั้งแต่เวลา ๑๕.๐๐ - ๒๑.๐๐ น. ตั้งอยู่ในเขตเทศบาลเมืองคลองแห อำเภอหาดใหญ่ จังหวัดสงขลา เป็นตลาดน้ำเชิงวัฒนธรรมแห่งแรกและแห่งเดียวของภาคใต้ ที่มีลักษณะผสมผสานระหว่างตลาดน้ำที่จำหน่ายสินค้าในเรือ และตลาดโบราณ จำหน่ายสินค้าบนบก มีการจำหน่ายอาหารพื้นบ้านของภาคใต้โดยใช้ภาชนะใส่อาหารที่ทำจากธรรมชาติก็คือ กะลามะพร้าว

เมืองหาดใหญ่ เมืองศูนย์กลางด้านการค้าและธุรกิจของภาคใต้ ซึ่งมีความเจริญก้าวหน้าอย่างรวดเร็วและเป็นประตูผ่านไปยังประเทศเพื่อนบ้าน คือ มาเลเซีย และสิงคโปร์ เนื่องจากอยู่ห่างจากด่านสะเดาเพียง ๖๐ กิโลเมตร ปัจจัยที่ทำให้มีความเจริญก้าวหน้าเป็นอย่างมากก็คือ การเป็นศูนย์กลางทางด้านต่างๆ ธุรกิจ การค้า การขนส่ง การสื่อสาร การคมนาคม การศึกษา และการท่องเที่ยว

วัดมหัตถมังคลาราม (วัดหาดใหญ่ใน) ถนนเพชรเกษมใกล้สะพานคลองอู่ตะเภา มีพระนอนขนาดใหญ่ประดิษฐานขนาดยาว ๓๕ เมตร สูง ๑๕ เมตร กว้าง ๑๐ เมตร ชื่อพระพุทธรู้หัตถมังคล

สวนสาธารณะเทศบาลเมืองหาดใหญ่ ริมนนกาญจนวนิช เส้นทางหาดใหญ่-สงขลา ห่างจากตัวเมืองหาดใหญ่ ๖ กิโลเมตร เป็นสถานที่พักผ่อนหย่อนใจของชาวหาดใหญ่และบริเวณใกล้เคียง ตลอดจนนักท่องเที่ยวต่างชาติ บริเวณสวนตกแต่งด้วยไม้ดอกไม้ประดับอย่างงดงาม มีศาลากลางน้ำ และสวนสัตว์ มีร้านอาหาร ที่จอดรถกว้างขวางไว้คอยบริการ ประชาชนนิยมไปพักผ่อนในยามว่าง และวันสุดสัปดาห์เป็นจำนวนมาก

สนามกอล์ฟ สนามกอล์ฟคอหงษ์ ค่ายเสนาณรงค์ อำเภอหาดใหญ่ จังหวัดสงขลา ขนาด ๙ หลุม ๓๖ พาร์ สนามมีระยะชาย ๓,๔๓๓ หลา หลิง ๒,๖๗๔ หลา เปิดบริการทุกวันและยังเปิดบริการสำหรับบุคคลภายนอกด้วย สอบถามรายละเอียดเพิ่มเติมได้ที่ โทร. ๐-๗๔๒๔-๓๖๐๕

ตลาดกิมหยง เป็นตลาดบกซึ่งเป็นสัญลักษณ์ของคนหาดใหญ่ เป็นแหล่งจำหน่ายสินค้าราคาถูกและของฝากของเมืองหาดใหญ่ สินค้าทั้งผลไม้และของใช้ต่าง ๆ เพื่อนำไปเป็นของฝากของขวัญในช่วงเทศกาล ตลาดกิมหยง เป็นตลาดเก่าแก่ที่มีมาตั้งแต่สมัยเริ่มก่อตั้งเมืองหาดใหญ่ นับได้ว่าเป็นตลาดที่มีบริการสินค้าครบวงจรและเอกลักษณ์เฉพาะตัวอย่างมาก

ตลาดสันติสุข เป็นแหล่งรวมสินค้าราคาถูกจากทั่วทุกสารทิศ จนขึ้นชื่อว่าเป็น Shopping Paradise มีสินค้าราคาถูกมากมาย

อำเภอกระแสดินธุ์

วัดเอกเชิงแส ตั้งอยู่ที่ตำบลเชิงแส อำเภอกระแสดินธุ์ เดิมชื่อวัดเอก เป็นที่ประดิษฐานพระพุทธรูปทำด้วยหินปะการัง นับถือกันว่าศักดิ์สิทธิ์ ปัจจุบันหล่อปูนพอรอบพระพุทธรูปองค์เดิมไว้ มีขนาดหน้าตักกว้าง ๗๐ ซม. สูง ๑๒๐ ซม.

บ่อน้ำศักดิ์สิทธิ์ (วัดแหลมบ่อท่อ) ตั้งอยู่หมู่ที่ ๔ ตำบลเกาะใหญ่ อำเภอกระแสดินธุ์ จังหวัดสงขลา ห่างจากที่ว่าการอำเภอประมาณ ๗ ก.ม. เล่ากันว่า พระรูปหนึ่ง คือ “พระสินนารายณ์” และ “ขุนวิชัยพรหมคานส์” ฆราวาสคนหนึ่งได้เดินทางจากประเทศอินเดียสู่กรุงศรีอยุธยา เป็นผู้สร้างบ่อน้ำนี้ไว้ บ่อน้ำศักดิ์สิทธิ์นี้มีน้ำสะอาดใสตลอดปี

อำเภอบางกล่ำ

วัดคงคาเลียบ ตั้งอยู่ที่บ้านหนองขวน หมู่ที่ ๕ ตำบลท่าช้าง อำเภอบางกล่ำ สังกัดคณะสงฆ์มหานิกาย บนเนื้อที่ ๙ ไร่ ๒ งาน ๙๓ ตารางวา วัดคงคาเลียบนี้เป็นสถานที่ศักดิ์สิทธิ์ที่พุทธศาสนิกชนทั้งชาวไทยและชาวต่างประเทศเคารพ และนิยมไปนมัสการเพื่อเป็นสิริมงคลแก่ตัวเอง

อำเภอรัตภูมิ

น้ำตกโดนปลิว

เป็นน้ำตกที่สวยงามที่มีเส้นทางผ่านถนนในตำบลน้ำตก มีความสูงประมาณ ๕๐ เมตร เป็นสายน้ำลงมายังแก่งเบื้องล่าง ด้วยบรรยากาศสงบรมรื่นจากร่มไม้และความเย็นสบายจากสายน้ำตกเหมาะมากกับการพักผ่อนหย่อนใจหรือปิกนิก

วนอุทยานน้ำตกบริพัตร ตั้งอยู่ในเขต อำเภอรัตภูมิ ห่างจากอำเภอเมือง ๕๒ กิโลเมตร ตามทางหลวงหมายเลข ๔๐๖ ระหว่างกิโลเมตรที่ ๓๕-๓๖ แยกจากปากทาง ๘๐๐ เมตร เป็นน้ำตกเล็ก ๆ มีน้ำตลอดปี อยู่ท่ามกลางแมกไม้เขียวชอุ่ม เหมาะกับการเล่นน้ำ สามารถเดินขึ้นไปตามบันไดหินเรียบเขา ชั้นบนมีแอ่งน้ำเล็ก ๆ อีก ๑ แห่ง

อำเภอสทิงพระ

วัดจะทิ้งพระ ตั้งอยู่หมู่ที่ ๔ ตำบลจะทิ้งพระ อำเภอสทิงพระ เป็นคู่เมืองสทิงพระมาแต่โบราณ เดิมเรียกว่า “วัดสทิงพระ” ต่อมาได้มีการเรียกชื่อเพี้ยนเป็น “วัดจะทิ้งพระ” ตามตำนานนางเลียดชาวกล่าวว่าเป็นเจ้าพระยากรุงทอง เจ้าเมืองสทิงพาราณสี เป็นผู้สร้างวัดนี้ขึ้น ศาตราจารย์อ่ำ ทองคำวรรณ ได้คำนวณศักราชว่าตรงกับ พ.ศ. ๑๕๔๒ ในสมัยอยุธยาเข้าใจว่าวัดจะทิ้งพระคงถูกโจรสลัดมลายูทำลายมาแล้วครั้งหนึ่ง โดยยกกำลังเข้าปล้นเมืองสทิงพระและเผาผลาญวัดวาอาราม ในราว พ.ศ. ๒๑๔๔ หลังจากนั้นวัดจึงได้รับการบูรณปฏิสังขรณ์ใหม่ ในสมัยของสมเด็จพระเอกาทศรถตามหลักฐานหนังสือกัลปนาหัวเมืองพัทลุงสมัยอยุธยาระบุว่าวัดจะทิ้งพระในสมัยนั้น แยกออกเป็น ๒ วัดคือ “วัดจะทิ้งพระ” กับ “วัดพระมหาเจดีย์องค์ใหญ่” มีข้าพระ ๕ หัวงาน ทั้งสองนี้เรียกอีกชื่อหนึ่งว่า “วัดเจ้าพี่วัดเจ้าน้อง” เป็นวัดขึ้นกับวัดเขียนบางแก้วคณะป่าแก้วหัวเมืองพัทลุง และได้รวมเป็นวัดเดียวอีกครั้งหนึ่งในสมัยพระบาทสมเด็จพระจุลจอมเกล้าเจ้าอยู่หัว ดังพระราชวินิจฉัยไว้ในจดหมายเหตุเสด็จประพาสแหลมมลายู พ.ศ. ๒๔๔๘ ความตอน

หนึ่งว่า “วัดนี้ (วัดจะทิ้งพระ - ผู้เขียน) เดิมเป็นวัดสองวัดมีกำแพงกั้นกลาง ภายหลังเขาหรือกำแพงร่วมกันเมื่อเร็ว ๆ นี้” ห่างจากที่ว่าการอำเภอสทิงพระประมาณ ๒๐๐ เมตร เดิมเรียกว่า “วัดสทิงพระ” สร้างขึ้นเมื่อ พ.ศ. ๑๕๔๒ ภายในวัดมีโบราณสถานซึ่งเป็นศิลปะสมัยศรีวิชัยที่น่าสนใจ เช่น เจดีย์พระมหาธาตุ วิหารพระพุทธไสยาสน์ ภายในวิหารมีภาพวาดฝาผนังเกี่ยวกับพุทธประวัติที่ยังคงความสมบูรณ์อยู่มาก หอระฆังโบราณ วัดจะทิ้งพระจะมีงานสมโภชน์พระพุทธรูปไสยาสน์และพระเจดีย์ เป็นประจำปีทุกปี ในวันแรม ๑ ค่ำ เดือน ๖

วัดพะโคะ

วัดพะโคะ หรือ วัดราชประดิษฐฐาน ตั้งอยู่หมู่ที่ ๖ ตำบลชุมพร อำเภอสทิงพระ จังหวัดสงขลา บริเวณเขาพัทลุง เป็นวัดที่มีความสำคัญมาทางประวัติศาสตร์ โบราณคดีศาสนา และเกี่ยวข้องกับตำนานหลวงพ่อดุสิตหรือพระแก้วพะโคะ

ตามพงศาวดารเมืองพัทลุง กล่าวว่าวัดนี้สร้างเมื่อ พ.ศ. ๒๐๕๗ และเป็น “วัดหลวง” ดังความว่า “ครั้งกาลล่วงมาราว จ.ศ. ๘๗๖ ล่วงแล้วครั้งกรุงศรีอยุธยาโบราณปรากฏว่า พระยารัษฎนครบดี เป็นเจ้าเมืองพัทลุง ซึ่งประชาชนให้ความนับถือเป็นอันมาก สร้างประมาณ พ.ศ. ๕๐๐ เล่ากันว่า วันหนึ่งมีโจรสลัดแล่นเรือเลียบมาตามฝั่ง เห็นสมเด็จพระพะโคะเดินอยู่มีลักษณะแปลกกว่าคนทั้งหลายจึงใคร่จะลองดี โจรสลัดจอดเรือและจับสมเด็จพระพะโคะไป เมื่อเรือแล่นมาได้สักครู่เกิดเหตุเรือแล่นต่อไปไม่ได้ ต้องจอดอยู่หลายวัน จนในที่สุดน้ำจืดหมดลงโจรสลัดเดือดร้อนสมเด็จพระพะโคะสงสาร จึงเอาเท้าซ้ายแช่ลงไปในน้ำทะเลเกิดเป็นประกายโชติช่วง น้ำทะเลกลายเป็นน้ำจืด โจรสลัดเกิดความเลื่อมใสศรัทธากราบไหว้ขอขมาและนำสมเด็จพระพะโคะขึ้นฝั่ง ตั้งแต่นั้นมาประชาชนจึงพากันไปกราบไหว้บูชากันเป็นจำนวนมาก

อุทยานนกน้ำคูซุด เป็นเขตห้ามล่าสัตว์ป่าทะเลสาบสงขลา ตั้งอยู่ที่บ้านคูซุด อำเภอสทิงพระ ห่างจากที่ว่าการอำเภอสทิงพระเข้าไปทางแยกประมาณ ๓ กม. ห่างจากสงขลา ๓๒ กม. มีพื้นที่ทั้งหมด ๒๗๗,๙๑๖ ไร่ ครอบคลุมพื้นที่อำเภอเมืองสงขลา อำเภอสทิงพระ อำเภอสิงหนคร อำเภอกวนเนียงและ อำเภอกระเสสินธุ์ และมีพื้นที่ส่วนหนึ่งติดต่อกับ อำเภอปากพะยูน จังหวัดพัทลุง จากการสำรวจของกรมป่าไม้พบว่ามีนกชนิดต่างๆ มากมายทั้งนกที่ท้องถิ่น และนกอพยพ นกเหล่านี้จะมาอาศัยอยู่เป็นจำนวนมากในช่วงเดือนตุลาคมถึงเมษายนของทุกปี

อำเภอระโนด

สะพานเฉลิมพระเกียรติ เป็นสะพานที่ยาวที่สุดในประเทศไทย ๕.๔๕๐ กม. และเชื่อมจังหวัดสงขลา กับจังหวัดพัทลุง เป็นจุดชมนกชมวิว มีหอคอยให้ขึ้นไปชมวิวในมุมสูงเป็นถนนที่สร้างตามแนวระหว่างทะเลน้อยกับทะเลหลวงของทะเลสาบสงขลา ช่วงที่มีจุดพักรถให้หยุดถ่ายภาพและชมความงามของทิวทัศน์โดยรอบในพื้นที่ตำบลบ้านขาว หมู่ที่ ๑ ๒ ๓ และ ๖ ได้รับรางวัลเกษตรกรนักอนุรักษ์กระบือตัวอย่าง พ.ศ.๒๕๔๖

วัดวารีป่าโมกษ์ ตั้งอยู่ที่หมู่ที่ ๔ ตำบลตะเคียน อำเภอรโนด เดิมชื่อว่า “วัดตะเคียนล่าง” ต่อมาเปลี่ยนชื่อเป็น “วัดวารีป่าโมกษ์” แต่ชาวบ้านนิยมเรียกว่า “วัดปากบางตะเคียน”

ตลาดน้ำคลองแดน เป็นตลาดน้ำอันใหม่อันดับที่ ๒ ของภาคใต้ ในพื้นที่ตำบลคลองแดน อำเภอรโนด และต่อไปยังพื้นที่อำเภอหัวไทร จังหวัดนครศรีธรรมราช

อำเภอเทพา

หาดสะกอม อยู่ทางใต้ของเส้นทางสงขลา-จะนะ-เทพา ห่างจากตัวเมืองสงขลา ระยะทาง ๕๓ กิโลเมตร และห่างจากอำเภोजะนะ ๑๕ กิโลเมตร มีถนนลาดยางเข้าถึงชายหาด ซึ่งมีความยาวประมาณ ๑ กิโลเมตร นับเป็นสถานที่เหมาะแก่การพักผ่อน แดดมีบั้ง และสามารถเช่าเรือประมงข้ามไปตกปลาที่เกาะขาม ซึ่งมีปลาชุกชุม อยู่ห่างจากฝั่งประมาณ ๒ กิโลเมตร และบริเวณหาดแห่งนี้มีอาหารทะเลสดๆ ให้เลือกมากมาย

หมู่บ้านทำกรงนก ตั้งอยู่ที่บ้านสะกอม ตำบลสะกอม หมู่ ๒ ตำบลบ้านนา และหมู่บ้านหัวดิน ตำบลป่าชิง กลุ่มแม่บ้านกรงนก ก่อตั้งขึ้นในปี พ.ศ. ๒๕๓๙ เพื่อแก้ไขปัญหาการถูกเอาเปรียบจากพ่อค้าคนกลาง นอกจากนั้นยังขยายสู่การตั้งกลุ่มสัจจะออมทรัพย์และร้านค้าชุมชน กลุ่มแม่บ้านที่หมู่ ๒ บ้านนา ตำบลบ้านนา ริเริ่มประดิษฐ์โคมไฟจากกรงนกขนาดเล็ก เพื่อจำหน่ายเป็นของที่ระลึกแก่นักท่องเที่ยวและร้านค้าในอำเภोजะนะ กรงนกมีหลายขนาด สนนราคาก็ไม่แพง เปิดทำการเวลา ๑๗.๐๐ น. เป็นต้นไป

อำเภอสะบ้าย้อย

บ่อน้ำร้อน เป็นบ่อน้ำร้อน จำนวน ๓ บ่อ อุณหภูมิแตกต่างกันไป อยู่ในพื้นที่ ๒ ไร่ มีพืชจำพวกเฟิร์นหลายชนิด มีประชาชนจากหลายท้องที่ไปอาบน้ำร้อนกันมาก เชื่อว่าเป็นการรักษาโรคหลายชนิด อยู่ห่างจากถ้ำตลอดประมาณ ๒.๕ กิโลเมตร มีเส้นทาง

สะดวก

วัดถ้ำตลอด ตั้งอยู่ที่บ้านถ้ำตลอด หมู่ที่ ๖ ตำบลเขาแดง อำเภอสะบ้าย้อย ห่างจากที่ว่าการอำเภอสะบ้าย้อยประมาณ ๒๕ กม. ตามถนนสาย รพช. (ตำบลสะบ้าย้อย-เขาแดง) วัดถ้ำตลอด สังกัดคณะสงฆ์มหานิกาย บริเวณวัดมีถ้ำสวยงามมาก เรียกว่า “ถ้ำตลอด” เป็นอุโมงค์ขนาดใหญ่ผ่านทะลุออกไปอีกปากหนึ่งของภูเขา บริเวณถ้ำมี ๓ คูหา มีพระพุทธรูปเก่าแก่ สร้างด้วยไม้ใบกปูนซีเมนต์ มีอายุหลายร้อยปี วัดแห่งนี้ตั้งเมื่อ พ.ศ. ๒๒๑๙ ได้รับพระราชทานวิสุงคามสีมาตั้งแต่ พ.ศ. ๒๒๗๕ เป็นที่เคารพนับถือของราษฎรโดยทั่วไป มีพระพุทธรูปปางสมาธิ ปางไสยาสน์ทั้งขนาดเล็ก และขนาดใหญ่ ประมาณ ๑๐๐ องค์ และปากถ้ำมีรูปยักษ์ขนาดใหญ่ สูง ๖ เมตร สำหรับบริเวณถ้ำมีอากาศร่มรื่นเย็นสบายเหมาะแก่การพักผ่อนหย่อนใจ

ถ้ำครก ตั้งอยู่ที่หมู่ที่ ๒ ตำบลคูหา อำเภอสะบ้าย้อย เป็นถ้ำซึ่งมีพระพุทธรูปโบราณอยู่หลายองค์เป็นแหล่งท่องเที่ยวอยู่ห่างจากตัวอำเภอ ๑๔ กิโลเมตร เส้นทางสะดวก

ถ้ำน้ำใส ตั้งอยู่ที่หมู่ที่ ๓ ตำบลคูหา อำเภอสะบ้าย้อย เป็นถ้ำที่มีหินงอกหินย้อยสวยงามเหมาะแก่การท่องเที่ยว อยู่ห่างจากตัวอำเภอ ๑๕ กิโลเมตร เส้นทางสะดวก

ถ้ำรูกัก เป็นถ้ำที่มีช่องทางทะลุไปอีกด้านหนึ่ง ระยะทาง ๒๕๐ เมตร มีสภาพสวยงามเหมาะแก่การท่องเที่ยว ตั้งอยู่ที่หมู่ที่ ๕ ตำบลคูหา อำเภอสะบ้าย้อย ตั้งอยู่ห่างจากตัวอำเภอสะบ้าย้อย การเดินทางเที่ยวถ้ำแห่งนี้ต้องปีนป่ายชอกหินลาดชันเล็กน้อย แต่ไม่เหนียวมากนัก เพราะการเดินทางทุกอย่างก้าวผ่านธรรมชาติอันอุดมสมบูรณ์และงดงามยิ่ง เป็นถ้ำที่สวยงามแห่งหนึ่ง มีลำธารไหลผ่านกลางถ้ำ มีหินงอกหินย้อยรูปร่างลักษณะต่างๆ มากมาย ถ้ำยาวประมาณ ๓๐๐ เมตร บางตอนของถ้ำมืดและบางตอนสว่าง โดยรอบถ้ำยังอุดมสมบูรณ์และงดงาม

อุทยานแห่งชาติสันกาลาศีรี ตั้งอยู่ที่หมู่ที่ ๒ ตำบลบาโฮย อำเภอสะบ้าย้อย เป็นแหล่งกำเนิดต้นน้ำแม่ป่าเทพา เป็นป่าเขาอุดมสมบูรณ์ด้วยธรรมชาติ ลำธาร น้ำตก เหมาะเป็นแหล่งท่องเที่ยวศึกษาป่าธรรมชาติและสิ่งแวดล้อมเชิงอนุรักษ์ สัมผัสกับร่องรอยประวัติศาสตร์บ้านชีหุย อีกทั้งสัตว์ป่านานาพันธุ์ไม้เขตร้อนชื้นหาชมได้ยาก

อำเภอนาทวี

อุทยานแห่งชาติเขาน้ำค้าง อุทยานแห่งชาติเขาน้ำค้างมี

พื้นที่ครอบคลุมอยู่ในท้องที่อำเภอนาทวี และอำเภอสะเดา มีสภาพป่าและทรัพยากรธรรมชาติที่อุดมสมบูรณ์ ประกอบด้วยจุดเด่นที่น่าสนใจสวยงาม เช่น น้ำตกจำนวนหลายแห่ง ทั้งยังเป็นพื้นที่ประวัติศาสตร์เป็นฐานที่มั่นของการสู้รบกับโจรจีนคอมมิวนิสต์ ที่เป็นหลักฐานให้ศึกษาถึงสถานที่และวัตถุทางประวัติศาสตร์ของการสู้รบอันยาวนานได้ มีเนื้อที่ทั้งหมดประมาณ ๑๓๒,๕๐๐ ไร่ หรือ ๒๑๒ ตารางกิโลเมตร

อุโมงค์ประวัติศาสตร์เขาน้ำค้าง ตั้งอยู่ในบริเวณเขาน้ำค้าง หมู่ ๑ ตำบลคลองกวาง อำเภอ นาทวี หรือที่รู้จักกันในนามหมู่บ้านปิยมิตร ๕ ซึ่งเป็นหมู่บ้านของอดีต จคม. ผู้กลับใจเข้าร่วมพัฒนาชาติไทยเมื่อวันที่ ๑๓ มีนาคม ๒๕๓๐ ในอดีตเคยเป็นยุทธภูมิการสู้รบมาเกือบ ๔๐ ปี มีลักษณะเป็นอุโมงค์ที่ขุดต่อกันกว้างใหญ่และยาวที่สุดในประเทศไทย ภายในแบ่งเป็น ๓ ชั้น มีช่องทางเข้าออกหลายช่องทาง ความคดเคี้ยวขึ้นลงภายในอุโมงค์ประมาณ ๖๐๐ เมตร สามารถบรรจุคนได้ประมาณ ๒๐๐ คน ใช้เวลาขุดประมาณ ๙ ปี ปัจจุบันการเดินทางไปเยี่ยมชมอุโมงค์แห่งนี้ มีถนนลาดยางผ่าน เดินทางได้สะดวก ช่องทาง ความคดเคี้ยวขึ้นลงภายในอุโมงค์ประมาณ ๖๐๐ เมตร สามารถบรรจุคนได้ประมาณ ๒๐๐ คน ใช้เวลาขุดประมาณ ๙ ปี ปัจจุบันการเดินทางไปเยี่ยมชมอุโมงค์แห่งนี้มีถนนลาดยางผ่าน เดินทางได้สะดวก

น้ำตกวังหลวงพรหม อยู่ห่างจากที่ทำการอุทยาน ๔๕๐ เมตร เป็นน้ำตกเล็ก ๆ มีแอ่งน้ำลึกสามารถเล่นน้ำได้

น้ำตกโตนลาด อยู่ด้านหลังจากที่ทำการอุทยาน ๖ ๕๐๐ เมตร เป็นน้ำตกสูง มีความลาดชันเล็กน้อย ลานเหนือน้ำตกเป็นลานหินกว้าง สามารถเล่นน้ำได้

น้ำตกโตนดาดฟ้า อยู่ห่างจากที่ทำการอุทยาน ๖ ๒ กิโลเมตร ถัดไปจากถนนลาดยาง ๒๐๐ เมตร ชั้นที่ ๑ น้ำตกจากหน้าผาสูงประมาณ ๑๐ เมตร ความลาดชัน ๘๐-๙๐ องศา หน้าผาใหญ่ข้างน้ำตกดูสวยงาม มีลานและศาลาพักผ่อนสำหรับนักท่องเที่ยว ส่วนชั้นที่ ๒ น้ำตกจากหน้าผาใหญ่สูงประมาณ ๓๐ เมตร มีความชันประมาณ ๘๐ องศาสายน้ำที่ตกลงมากระจัดกระจายคลุมพื้นที่ข้างเคียงสวยงามมาก

อำเภอ นาม่อม

วัดปากอสุวรรณาธรรม เป็นศาสนสถานที่เป็นศูนย์กลางการเผยแพร่พระพุทธศาสนาแก่ชาวไทยและชาวต่างประเทศโดยเฉพาะชาวมาเลเซียและสิงคโปร์เป็นอย่างดี มีพระอุโบสถที่สวยงาม

และมีวิหารเจ้าแม่กวนอิม ในวันเสาร์และอาทิตย์จะมีประชาชนทั้งสองประเทศเข้ามาแสวงบุญเป็นจำนวนมาก

หลวงพ่อดลบันดาลพุทฺธเมรุ (บุชฌีเยบุคค) ชาวบ้านในอำเภอเรียกกันว่า พ่อท่านพุทฺธหรือพ่อท่านลันด้า ท่านเป็นคนรุ่นเดียวกับหลวงพ่อดลบันดาลพุทฺธวัดช้างให้ เท่าของท่านเสียข้างหนึ่งใช้ศรัทธาเป็นพาหนะ ท่านเป็นผู้ทรงวิทยาคม มีวาจาสิทธิ์ เดิมท่านเป็นพระธุดงค์ไม่ปรากฏหลักฐานว่าท่านมาจากที่ใด สุดท้ายมายกกลด ณ บริเวณพุทฺธเมรุหมู่ที่ ๕ ตำบลนาหม่อม จังหวัดสงขลา

อำเภอ สะเดา

วัดถ้ำเขารูปช้าง เริ่มก่อสร้างเมื่อต้นปี ๒๕๑๑ อยู่ตำบลปาดังเบซาร์ โดยเกิดจากจิตศรัทธาของเจ้าอาวาสรูปหนึ่งที่ได้เดินทางไปประเทศอินเดียเพื่อสักการะปูชนียสถานอันศักดิ์สิทธิ์ของชาวพุทธในหลาย ๆ ครั้ง เกิดมีจิตศรัทธาที่จะสร้างปูชนียสถานสักแห่งภายใน ๔๐ ปี โดยให้ชื่อสถานที่แห่งนี้ว่า วัดถ้ำเขารูปช้าง ประกอบกับศิษยานุศิษย์จากประเทศสิงคโปร์ได้จัดงบประมาณเพื่อโอกาสครั้งนี้ แต่รูปแบบอนุสรณ์สถานโพธิกายะแห่งนี้เป็นเจดีย์ ๙ องค์ ภายในประดิษฐานองค์พระพุทฺธรูป เป็นวัดที่ใช้ถ้ำเป็นศาสนสถาน ภายในถ้ำมีหินงอกหินย้อยอันวิจิตรงดงาม นอกจากนั้นภายในถ้ำยังแบ่งออกเป็นห้อง ๆ อีกหลายห้อง รอบ ๆ บริเวณวัดมีบรรยากาศสงบร่มรื่นมาก วัดถ้ำเขารูปช้างนี้อยู่ห่างจากตลาดปาดังเบซาร์ประมาณ ๑๓ กิโลเมตร

อำเภอ จะนะ

วัดขวิด หรือสถานปฏิบัติธรรมโคกสัก ตั้งอยู่หมู่ ๕ บ้านคลองหาน ตำบลบ้านแค ห่างจากอำเภอหาดใหญ่ ๕๐ กิโลเมตร วัดนี้สร้างเมื่อปี ๒๕๓๖ โดยการนำขวิดเก่าหลากสีหลายรูปแบบที่ชาวบ้านบริจาค นำมาสร้างอุโบสถ โรงธรรม กุฏิ เจดีย์ ฝาผนังกลายเป็นสถาปัตยกรรมสร้างงานริโซเคิลที่ใหญ่ที่สุดในโลก ทำให้มีผู้มาชมเป็นจำนวนมาก ทั้งชาวไทยและชาวต่างชาติ

อำเภอ ควนเนียง

วัดคงคาราม (วัดปากบาง) ตั้งอยู่ที่หมู่ที่ ๓ ตำบลรัตนภูมิ อำเภอควนเนียง และมีหลวงพ่อดลบันดาลพุทฺธเมรุเป็นปูชนียสถานในด้านการคงกระพันชาตรี และเมตตามหานิยมในด้านอื่น โดยหลวงพ่อดลบันดาลพุทฺธเมรุเป็นศิษย์ร่วมอาจารย์กับอาจารย์สีแก้ว วัดไร่ใหญ่ ตำบลควนรู อำเภอรัตนภูมิ ภายในอุโบสถวัดคงคารามมีภาพเขียนจิตรกรรมฝา

ผนังโดยศิลปินพื้นบ้าน และครุฑหลัง ปงกันมูล วาดไว้ก่อนเสียชีวิต

หาดปากบางภูมิ หมู่ที่ ๓ ตำบลรัษฎา อำเภอกวนเนียง เป็นชายหาดสาธารณะริมทะเลสาบสงขลา เป็นจุดสิ้นสุดของสายน้ำคลองภูมิ ซึ่งเป็นคลองที่ไหลมาจากเทือกเขาในเขตอำเภอรัตนภูมิ สภาพความสวยงามของชายหาดคล้ายบริเวณหาดแสนสุข ตำบลลำปำ อำเภอเมือง จังหวัดพัทลุง

อำเภอลี้หนคร

อุทยานธรรมเจดีย์วัดป่าขวาง ตั้งอยู่หมู่ที่ ๕ ตำบลลำแดง อำเภอลี้หนคร ห่างจากอำเภอลี้หนครเป็นระยะทาง ๑๒.๕ กิโลเมตร ลักษณะของอุทยานธรรมเจดีย์วัดป่าขวางเป็นบ่อเกิดของตำนานพุทธประวัติของพระพุทธเจ้าและเป็นศูนย์รวมทางด้านจิตใจของชาวบ้านในตำบลและประชาชนทั้งชาวไทยและชาวต่างชาติ บริเวณโดยรอบมีความร่มรื่น เป็นที่สำหรับนั่งสมาธิ ธรรมฐาน และเป็นที่พักผ่อนหย่อนใจได้ดี

หาดม่วงงาม ตั้งอยู่หมู่ที่ ๗ ตำบลม่วงงาม อำเภอลี้หนคร มีเนื้อที่ความยาวระยะทาง ๗.๒ กิโลเมตร ห่างจากอำเภอลี้หนครเป็นระยะทาง ๑๖ กิโลเมตร ลักษณะเป็นหาดทรายขาว เป็นสถานที่พักผ่อนหย่อนใจ จัดกิจกรรมต่างๆ เช่น ลอยกระทงและพักผ่อน มีนักท่องเที่ยวแวะเวียนมาท่องเที่ยวอย่างต่อเนื่อง

เจดีย์สองพี่น้อง ตั้งอยู่ในพื้นที่ตำบลเขาแดง อำเภอลี้หนคร เจดีย์องค์พี่ มีลักษณะเป็นเจดีย์ย่อมุมไม้สิบสอง มีสีดำ คนทั่วไปจึงเรียกว่า “เจดีย์องค์ดำ” ส่วนเจดีย์ที่สอง คือเจดีย์องค์น้อง เป็นเจดีย์ย่อมุมไม้สิบสอง มีสีขาว คนทั่วไปเรียกว่า “เจดีย์องค์ขาว”

หาดทรายแก้ว (หาดแก้วจุลดิศ) ตั้งอยู่หมู่ที่ ๒ ตำบลชิงโค อำเภอลี้หนคร มีลักษณะเด่นคือ หาดทรายกระทบแสงอาทิตย์ทำให้เกิดแสงประกายที่สวยงามบรรจบกับสวนสนตลอดแนวชายหาด

อำเภอลองหอยโข่ง

น้ำตกผาดำ เป็นแหล่งท่องเที่ยวเชิงอนุรักษ์ ตั้งอยู่ที่ ๖ ตำบลคลองหอยโข่ง อำเภอลองหอยโข่ง น้ำตกเป็นแหล่งท่องเที่ยวใหม่ของจังหวัดสงขลาที่กำลังพัฒนา น้ำตกแห่งนี้อยู่ในบริเวณผืนป่าเขาแก้วซึ่งเป็นป่าต้นน้ำที่สำคัญอีกแห่งหนึ่งของจังหวัด อดีตเคยเป็นพื้นที่สีแดง เป็นที่ยึดครองของพรรคคอมมิวนิสต์ ประกอบกับสภาพความเป็นป่าใหญ่ดิบชื้น ไม่สะดวกในการเดินทาง ทำให้น้ำตกผาดำยังไม่เป็นที่รู้จัก

พระใหญ่วัดปลักคล้า ตั้งอยู่ในบริเวณวัดปลักคล้า หมู่ที่ ๕ ตำบลโคกม่วง อำเภอลองหอยโข่ง ขนาดองค์พระหน้าตักกว้าง ๘ เมตร สูง ๑๒ เมตร วิหารประธาน กว้าง ๔๕ ยาว ๓๕ เมตร ระยะห่างจากที่ว่าการอำเภอลองหอยโข่ง ๗ กิโลเมตร มีสถานที่สงฆ์ ๗ ไร่ เหมาะแก่การพักผ่อนจิตใจ

อ่างเก็บน้ำคลองหลา อ่างเก็บน้ำคลองหลา มีปริมาณน้ำ ๒๑.๔๒ ล้านลูกบาศก์เมตร เหมาะสำหรับเป็นที่พักผ่อน และชมทิวทัศน์ที่สวยงาม

ที่มา : สำนักงานท่องเที่ยวและกีฬาจังหวัดสงขลา

ปฏิทินกิจกรรมประจำปี ๒๕๕๕-๒๕๕๖ (๑ ตุลาคม ๒๕๕๕ - ๓๑ ธันวาคม ๒๕๕๖)
หน่วยงาน (หลัก) สำนักงานการท่องเที่ยวและกีฬาจังหวัดสงขลา

วัน เดือน ปี	ชื่อแผนงาน โครงการ กิจกรรม	สถานที่ดำเนินงาน	ผู้รับผิดชอบ/หน่วยงาน (ในสังกัด) (โทรศัพท์/โทรสาร/E-mail Address)	หมายเหตุ
มกราคมของทุกปี	เทศกาลตรุษจีน (Chinese New Year Festival)	ณ โรงเรียนศรีนคร อำเภอหาดใหญ่	- สมาพันธ์ธุรกิจการท่องเที่ยวจังหวัดสงขลา ๐๗๔-๔๓๔๔๙๐-๖ สททจ.สงขลา ๐๗๔-๓๑๑๕๗๓ - เทศบาลนครหาดใหญ่ ๐๗๔-๒๐๐๐๐๐ - ชมรม สมาคม และมูลนิธิต่างๆ ในจังหวัดสงขลา	
กุมภาพันธ์ของทุกปี	- งานประเพณีแห่พระสะเดาะเคราะห์ (Annual Procession of Buddha Image Festival) - งานอนุรักษ์มรดกไทย	- สวนสาธารณะ เทศบาลนครหาดใหญ่ - สนามหน้า อบจ.สงขลา	- มูลนิธิมิตรภาพสามัคคี (ทั้งเซียะเซียะตั้ง) ๐๗๔-๒๓๗๖๑๓ - องค์การบริหารส่วนจังหวัดสงขลา	
สัปดาห์สุดท้ายของ เดือนมีนาคมของทุกปี	วีถีผลัดอ่าวไทยสู่อันดามัน สงขลา-สตูล (Thai Gulf Andaman Songkhla- Satun)	บริเวณแหลมสมิหลา จ.สงขลา ถึงท่าเรือปากบารา จ.สตูล	- สททจ.สงขลา ๐๗๔-๓๑๑๕๗๓ สททจ.สตูล ๐๗๔-๗๑๑๒๒๕	
๑๑-๑๓ เมษายน ของทุกปี	- หาดใหญ่ มิดไนท์ สงกรานต์ (Hatyai Midnight Songkran)	ถ.นิพัทธ์อุทิต ๓ ถ.เสนหาอนุสรณ์ อ.หาดใหญ่	- สมาพันธ์ธุรกิจการท่องเที่ยวจังหวัดสงขลา ๐๗๔-๔๓๔๔๙๐-๖ สททจ.สงขลา ๐๗๔-๓๑๑๕๗๓ - เทศบาลนครหาดใหญ่ ๐๗๔-๒๐๐๐๐๐ - อบจ. ๐๗๔-๓๐๓๑๐๐	

วัน เดือน ปี	ชื่อแผนงาน โครงการ กิจกรรม	สถานที่ดำเนินงาน	ผู้รับผิดชอบ/หน่วยงาน (ในสังกัด)	หมายเหตุ
	- วอลเลย์บอลชายหาด	หาดสมิหลา อำเภอเมือง	- องค์การบริหารส่วนจังหวัดสงขลา ๐๗๔-๓๑๑๕๗๓	
พฤษภาคมของทุกปี	เทศกาลอาหาร ๒ ทะเล (Songkhla Seafood Festival)	บริเวณสระบัว แหลมสมิหลา อำเภอเมืองสงขลา	เทศบาลนครสงขลา ๐๗๔-๓๑๑๐๑๕	
มิถุนายนของทุกปี	มหกรรมลดราคาสินค้า (Amazing Thailand Grand Sale)	ณ ห้างสรรพสินค้า ร้านค้า ทั้งหมดในจังหวัดสงขลา	ห้างสรรพสินค้า และร้านค้าทั้งหมด ในจังหวัดสงขลา	
กรกฎาคมของทุกปี	งานกาชาดจังหวัดสงขลา (Songkhla Red Cross Fair)	บริเวณสระบัว แหลมสมิหลา	สนง.กาชาดจังหวัดสงขลา ๐-๗๔๓๑ -๓๒๐๖, ๐-๗๔๓๑-๒๐๑๖	
สิงหาคมของทุกปี	- งานวัฒนธรรมสัมพันธ์ (Cultural Relations Fair) - งานวันเกษตร	- บริเวณ มหาวิทยาลัย ราชภัฏสงขลา - บริเวณมหาวิทยาลัย สงขลานครินทร์ (ม.อ.)	- มหาวิทยาลัยราชภัฏสงขลา ๐๗๔-๓๓๖๙๓๓ - มหาวิทยาลัยสงขลานครินทร์ (ม.อ.)	
สัปดาห์สุดท้ายของ เดือนสิงหาคมของทุกปี	สสส.สงขลามารathonนานาชาติ (Thai Health Songkhla Marathon International)	บริเวณสวนประวัติศาสตร์ พลเอกเปรม ติณสูลานนท์	- สททจ.สงขลา ๐๗๔-๓๑๑๕๗๓ อ.บจ ๐๗๔-๓๐๓๑๐๐ องค์กรปกครองส่วนท้องถิ่น ๐๗๔- ๓๑๑๗๔๗ ๐๗๔-๓๒๔๑๑๑ ๐๗๔-๓๒๗๐๘๒ ๐๗๔-๓๒๗๔๓๕	
กันยายนของทุกปี	สุดปลายทางที่หาดใหญ่ (Hatyai is Your Destination Fair)	บริเวณบึงศรีสุวรรณารถ อำเภอ หาดใหญ่	- สมาพันธ์ธุรกิจการท่องเที่ยวจังหวัดสงขลา ๐๗๔-๔๓๙๔๙๐-๖ - เทศบาลนครหาดใหญ่ ๐๗๔-๒๐๐๐๐๐	

วัน เดือน ปี	ชื่อแผนงาน โครงการ กิจกรรม	สถานที่ดำเนินงาน	ผู้รับผิดชอบ/หน่วยงาน (ในสังกัด)	หมายเหตุ
ตุลาคมของทุกปี	ประเพณีลากพระและตักบาตรเทโว (Songkhla Lark Phra & Tak Bart Devo Festival)	เชิงบันไดเขาดังกวน บริเวณสระบัว	เทศบาลนครสงขลา ๐๗๔-๓๑๑๐๑๕	
ตุลาคมของทุกปี	เทศกาลกินเจ (Hatyai Vegetarian Festival)	บริเวณสวนหย่อมศุภสาร รังสรรค์ ตรงข้ามมูลนิธิ หังเซียเซี่ยงตึ้ง อำเภอ หาดใหญ่ จังหวัดสงขลา	- สมาพันธ์ธุรกิจการท่องเที่ยวจังหวัด สงขลา ๐๗๔-๔๓๔๔๙๐-๖ ททท.หาดใหญ่ ๐-๗๔๒๓-๑๐๕๕ ๐-๗๔๒๓ -๘๕๑๘, ๐-๗๔๒๔-๓๗๔๗ สทกจ.สงขลา ๐๗๔-๓๑๑๕๗๓ เทศบาลนครหาดใหญ่ ๐๗๔-๒๐๐๐๐๐ - ชมรม สมาคม และมูลนิธิ หาดใหญ่ ๐๗๔-๒๓๔๖๘๐-๑	
พฤศจิกายนของทุกปี	ประเพณีลอยกระทง (Loi Krathong estival)	บริเวณสระบัว สวน สาธารณะเทศบาล นคร หาดใหญ่ ม.ราชภัฏสงขลา	- เทศบาลนครหาดใหญ่ ๐๗๔-๒๐๐๐๐๐ เทศบาลนครสงขลา ๐๗๔-๓๑๑๐๑๕ ม.ราชภัฏสงขลา ๐๗๔-๓๓๖๙๓๓	
๒๙-๓๑ ธันวาคม ของทุกปี	ไนท์พาราไดส์หาดใหญ่เคาท์ดาวน์ (Night Paradise and Hatyai Countdown)	ถนนธรรมบุญวิถี ถนนนิพัทธ์อุทิศ ๓ ถนนเสนาหอนุสรณ์ ถนนกิมประดิษฐ์	- สมาพันธ์ธุรกิจการท่องเที่ยวจังหวัด สงขลา ๐๗๔-๔๓๔๔๙๐-๖ สทกจ.สงขลา ๐๗๔-๓๑๑๕๗๓ - เทศบาลนครหาดใหญ่ ๐๗๔-๒๐๐๐๐๐ - อบจ. ๐๗๔-๓๐๓๑๐๐	

ที่มา : สำนักงานท่องเที่ยวและกีฬาจังหวัดสงขลา

บัญชี ตารางข้อมูลสำคัญของจังหวัดสงขลา ส่วนที่ ๗

ที่	รายการตารางข้อมูล
	ส่วนที่ ๗ การท่องเที่ยว
๘๐	ตาราง จำนวนผู้เยี่ยมเยือนในพื้นที่อำเภอหาดใหญ่ จังหวัดสงขลา ปี ๒๕๕๐ - ๒๕๕๔
๘๑	ตาราง จำนวนรายได้ในพื้นที่อำเภอหาดใหญ่ จังหวัดสงขลา ปี ๒๕๕๐ - ๒๕๕๔
๘๒	ตาราง จำนวนค่าใช้จ่ายของผู้เยี่ยมเยือนในพื้นที่อำเภอหาดใหญ่ ปี ๒๕๕๐-๒๕๕๔
๘๓	ตาราง จำนวนคนเข้าเมืองผ่านทางด่านตรวจคนเข้าเมืองสะเดาและปาดังเบซาร์ ปี ๒๕๕๔-๒๕๕๕
๘๔	ตาราง เปรียบเทียบคนออกทางด่านตรวจคนเข้าเมืองสะเดาและปาดังเบซาร์ ปี ๒๕๕๔-๒๕๕๕



ส่วนที่ ๘

ยุทธศาสตร์การพัฒนา
จังหวัดสงขลา ปี ๒๕๕๖





วิสัยทัศน์จังหวัดสงขลา ปี ๒๕๕๖

“สงขลาเมืองเศรษฐกิจมั่นคง บนพื้นฐานคุณภาพชีวิตที่ดี และฐานทรัพยากรธรรมชาติที่ยั่งยืน”

พันธกิจ :

๑. พัฒนาเศรษฐกิจสู่ความมั่นคงทั้งด้านการเกษตร อุตสาหกรรมเกษตร วิสาหกิจชุมชน การค้า การลงทุน การบริการ รวมทั้งเร่งฟื้นฟูเศรษฐกิจในพื้นที่ที่มีปัญหา
๒. ส่งเสริมการท่องเที่ยวให้มีเอกลักษณ์ในแต่ละรูปแบบ การท่องเที่ยวที่หลากหลาย
๓. พัฒนาสังคมสงขลาให้น่าอยู่และมีความปลอดภัยในชีวิต และทรัพย์สิน รวมทั้งอนุรักษ์วัฒนธรรมประเพณีที่ดีงาม
๔. อนุรักษ์และฟื้นฟูทรัพยากรธรรมชาติและสิ่งแวดล้อม เพื่อเป็นฐานการผลิตและพัฒนาที่ยั่งยืน
๕. พัฒนาการศึกษให้เป็นฐานความรู้ทางสังคมและเศรษฐกิจ

เป้าประสงค์รวม : ประชาชนในจังหวัดสงขลา มีรายได้ที่เพิ่มขึ้น คุณภาพชีวิตที่ดี และมีความสุข

ประเด็นยุทธศาสตร์

ประเด็นยุทธศาสตร์ที่ ๑ พัฒนาภาคการเกษตร การค้า การลงทุน และการบริการ สู่ความมั่นคงทางเศรษฐกิจ (น้ำหนัก ๒๕ %)

เป้าประสงค์

๑. ผลผลิตและผลิตภัณฑ์ทางการเกษตรได้มาตรฐานการส่งออก
๒. อุตสาหกรรมมีระบบการผลิตที่ยั่งยืน เป็นมิตรกับสิ่งแวดล้อมและชุมชน
๓. มูลค่าการค้า การลงทุน เพิ่มขึ้น
๔. ระบบเครือข่ายคมนาคมได้รับการพัฒนาให้รองรับการขยายตัวทางเศรษฐกิจ

กลยุทธ์

๑. ส่งเสริมผลิตผลทางการเกษตรให้ได้มาตรฐาน
๒. ส่งเสริมการแปรรูปผลิตผลทางการเกษตร
๓. ปรับปรุงโครงสร้างพื้นฐานทางการเกษตร
๔. พัฒนาแหล่งน้ำเพื่อการเกษตร
๕. พัฒนาตลาดและระบบตลาดสำหรับผลิตภัณฑ์แปรรูปทางการเกษตร ผลิตภัณฑ์ครัวเรือน/ชุมชนที่สำคัญ
๖. ส่งเสริมการผลิตภาคครัวเรือน/ชุมชน สู่ภาคอุตสาหกรรม
๗. สร้างมูลค่าเพิ่มและการจัดการด้านตลาดสินค้าเกษตร
๘. ส่งเสริมการผลิตของผลิตภัณฑ์ชุมชนให้ได้รับมาตรฐาน
๙. สร้างและส่งเสริมบรรยากาศในการค้า การลงทุน
๑๐. อำนวยความสะดวกเรื่องการค้าและการลงทุน
๑๑. ปรับปรุงโครงสร้างพื้นฐานให้เหมาะสมกับการลงทุน (นิคมอุตสาหกรรม ถนนมอเตอร์เวย์ ท่าเรือขนาดเล็ก ท่าเรือน้ำลึก อุตสาหกรรมพลังงาน ฯลฯ)
๑๒. พัฒนาระบบโครงข่ายคมนาคมให้มีประสิทธิภาพแลประสิทธิภาพ
๑๓. สร้างความร่วมมือกับประเทศเพื่อนบ้านทั้งระดับทวิภาคีและพหุภาคี เพื่อเชื่อมโยงด้านเศรษฐกิจ การค้า การลงทุน การท่องเที่ยว ตามแผนงานการพัฒนา IMT-GT
๑๔. ส่งเสริมการเตรียมความพร้อมของผู้ประกอบการให้สามารถผลิตและแข่งขันได้
๑๕. ส่งเสริมการบูรณาการร่วมกับแผนผังความร่วมมือภาครัฐ ภาคเอกชน และภาคประชาชนเพื่อพัฒนาเศรษฐกิจจังหวัดสงขลา

ประเด็นยุทธศาสตร์ที่ ๒ ส่งเสริมและพัฒนาการท่องเที่ยวที่หลากหลาย และเชื่อมโยงสู่ภูมิภาคอื่น (น้ำหนัก ๒๕ %)

เป้าประสงค์

๑. สิ่งอำนวยความสะดวกขั้นพื้นฐานทางด้านการท่องเที่ยวได้รับการพัฒนาเพิ่มมากขึ้น

กลยุทธ์

๑. ส่งเสริมด้านการประชาสัมพันธ์ การตลาดเชิงรุก และสินค้าการท่องเที่ยวใหม่ๆ
๒. ส่งเสริมงานกิจกรรม และประเพณี
๓. พัฒนาระบบการสื่อความหมายในแหล่งท่องเที่ยว
๔. เพิ่มขีดความสามารถของบุคลากรด้านการท่องเที่ยว
๕. พัฒนาสิ่งอำนวยความสะดวกด้านการท่องเที่ยว

ประเด็นยุทธศาสตร์ที่ ๓ พัฒนาให้เป็นเมืองน่าอยู่ ประชาชนมีคุณภาพชีวิตที่ดี วัฒนธรรมหลากหลาย (น้ำหนัก ๒๕ %)

เป้าประสงค์

๑. สงขลาเป็นเมืองสุขภาวะที่ดี ประชาชนมีความสุข
๒. สงขลาเป็นเมืองสงบ มีความปลอดภัยในชีวิตและทรัพย์สิน
๓. ครอบครัวอบอุ่นและมีภูมิคุ้มกันทางสังคมทันต่อการเปลี่ยนแปลง
๔. วัฒนธรรมและภูมิปัญญาท้องถิ่นได้รับการอนุรักษ์ฟื้นฟู และสืบทอด ให้เป็นทุนทางสังคมอย่างยั่งยืน
๕. ชุมชนเข้มแข็ง

กลยุทธ์

๑. ประสานความร่วมมือกับทุกภาคีในการสร้างความเป็นอยู่ที่ดี มีความมั่นคง และปลอดภัยให้กับประชาชน
๒. เสริมสร้างจิตสำนึกด้านคุณธรรม จริยธรรม ตามหลักคำสอนของศาสนา
๓. พัฒนาความเข้มแข็งของสถาบันศาสนา สถาบันครอบครัว และสถาบันการศึกษา ให้เป็นต้นแบบในการสร้างภูมิคุ้มกันทางสังคม
๔. พัฒนาชุมชนให้เข้มแข็ง
๕. ส่งเสริมให้ทุกภาคส่วนน้อมนำพระราชดำริสและพระบรมราโชวาทพระบาทสมเด็จพระเจ้าอยู่หัวมาเป็นแนวทางการดำเนินชีวิต
๖. ส่งเสริมองค์กรรัฐและภาคีประชาชนให้ดำเนินการตามหลักธรรมาภิบาลและบังคับใช้กฎหมายอย่างจริงจัง

๗. ส่งเสริมกระบวนการมีส่วนร่วมในการพัฒนาชุมชนให้เข้มแข็ง โดยยึดหลักประชาธิปไตยและศาสนาเป็นหลักในการพัฒนา
๘. ส่งเสริมการบริหารจัดการภาครัฐให้มีประสิทธิภาพ

ประเด็นยุทธศาสตร์ที่ ๔ รักษาฐานทรัพยากรธรรมชาติและคุณภาพสิ่งแวดล้อม เพื่อเป็นฐานการผลิตและการพัฒนาอย่างยั่งยืน (น้ำหนัก ๑๕ %)

เป้าประสงค์

๑. ทรัพยากรธรรมชาติได้รับการอนุรักษ์และฟื้นฟู
๒. คุณภาพสิ่งแวดล้อมดีขึ้น

กลยุทธ์

เสริมสร้างระบบเตือนภัยและป้องกันภัยธรรมชาติให้มีประสิทธิภาพ

ประเด็นยุทธศาสตร์ที่ ๕ พัฒนาการศึกษาก้าวหน้าเพื่อเป็นแหล่งฐานความรู้ทางสังคมและเศรษฐกิจ (น้ำหนัก ๑๐ %)

เป้าประสงค์

๑. สถานศึกษาและแหล่งเรียนรู้มีมาตรฐานเพิ่มขึ้น
๒. สงขลาเป็นสังคมฐานความรู้
๓. การศึกษาอย่างทั่วถึงมีคุณภาพสอดคล้องกับความต้องการเติบโตของประเทศ

กลยุทธ์

๑. ส่งเสริมการพัฒนาร่วมกันในระดับนโยบาย สถาบันผู้เกี่ยวข้อง และผู้มีส่วนได้ส่วนเสีย
๒. สร้างเครือข่ายความร่วมมือเพื่อยกระดับคุณภาพการศึกษาและแหล่งเรียนรู้
๓. ส่งเสริมการจัดการศึกษาและกิจกรรมเพื่อพัฒนาการใช้ภาษาสากล
๔. ส่งเสริมการน้อมนำปรัชญาเศรษฐกิจพอเพียงและการพัฒนาเศรษฐกิจเชิงสร้างสรรค์
๕. ส่งเสริมการศึกษาจากแหล่งเรียนรู้และภูมิปัญญาท้องถิ่น
๖. ส่งเสริมศูนย์การเรียนรู้ด้านการวิจัยในระดับต่างๆ
๗. ส่งเสริมด้านการศึกษาระดับภาษาสากลในระดับต่างๆ

๘. ส่งเสริมการพัฒนาฝีมือแรงงานให้สอดคล้องกับความต้องการและเติบโตของพื้นที่
๙. ส่งเสริมการศึกษานอกระบบ การศึกษาตามอัธยาศัยอย่างต่อเนื่อง และมีประสิทธิภาพ
๑๐. พัฒนาครูและบุคลากรทางการศึกษาให้มีคุณภาพมาตรฐานเพิ่มขึ้น

วิสัยทัศน์จังหวัดสงขลา ปี ๒๕๕๗

แผนพัฒนาจังหวัดสงขลา (พ.ศ. ๒๕๕๗ - ๒๕๖๐) ได้กำหนดวิสัยทัศน์และประเด็นยุทธศาสตร์ไว้ ดังนี้

วิสัยทัศน์จังหวัดสงขลา

“สงขลา เศรษฐกิจมีเสถียรภาพ ทรัพยากรธรรมชาติยั่งยืน ประชาชนมีคุณภาพชีวิตที่ดี”

เป้าประสงค์รวม : ประชาชนในจังหวัดสงขลา มีคุณภาพชีวิตที่ดีและมั่นคง

ประเด็นยุทธศาสตร์ที่ ๑ :

พัฒนาภาคการเกษตร อุตสาหกรรม การค้าการลงทุน การท่องเที่ยวและบริการ เพื่อสร้างความเติบโตทางเศรษฐกิจอย่างมีเสถียรภาพ

ประเด็นยุทธศาสตร์ที่ ๒ :

เสริมสร้างความมั่นคง และความปลอดภัยในชีวิตและทรัพย์สินของประชาชน

ประเด็นยุทธศาสตร์ที่ ๓ :

พัฒนาคุณภาพชีวิตของประชาชนบนฐานวัฒนธรรมหลากหลาย

ประเด็นยุทธศาสตร์ที่ ๔ :

อนุรักษ์และฟื้นฟูทรัพยากรธรรมชาติและสิ่งแวดล้อม เพื่อเป็นฐานการพัฒนาอย่างยั่งยืน



ส่วนที่ ๙

ปัญหาสำคัญ
ของจังหวัดสงขลา





๑. ปัญหายาเสพติด

จังหวัดสงขลาเป็นจังหวัดซึ่งมีนักท่องเที่ยวเข้ามาเที่ยวจำนวนมาก กอปรกับมีพื้นที่ติดต่อกับประเทศเพื่อนบ้านคือประเทศมาเลเซีย ทำให้มีการลักลอบนำเข้าและส่งออกของยาเสพติด การจำหน่ายและการแพร่ระบาดผ่านเข้ามาทางด้านศุลกากร สะเดา และปาดังเบซาร์ อำเภอสะเดา จังหวัดสงขลา ปัญหาเสพติดยังคงขยายตัวและกระทบต่อความมั่นคงทั้งทางเศรษฐกิจและสังคม กลุ่มผู้ค้าทั้งรายเก่า รายใหม่ ยังคงพยายามลักลอบนำยาเสพติดออกมาจำหน่ายอยู่ตลอดเวลา

สภาพปัญหาเสพติดในพื้นที่จังหวัดสงขลาที่มีการค้าและการแพร่ระบาดมากที่สุด ๓ อันดับแรก ได้แก่ ยาบ้า พิษกระท่อม และไอซ์ เมื่อมีการพิจารณาจากสถิติการจับกุมคดียาเสพติดแยก

ตามชนิดยาเสพติดพบว่า ไอซ์ มีแนวโน้มการค้าและการแพร่ระบาดเพิ่มขึ้นเป็นเท่าตัว

- พื้นที่อำเภอที่ปรากฏข่าวสารยาเสพติดชุก ได้แก่ อำเภอเมืองสงขลา หาดใหญ่ สะเดา สิงหนคร จะนะ เทพา นาทวี และรัตภูมิ

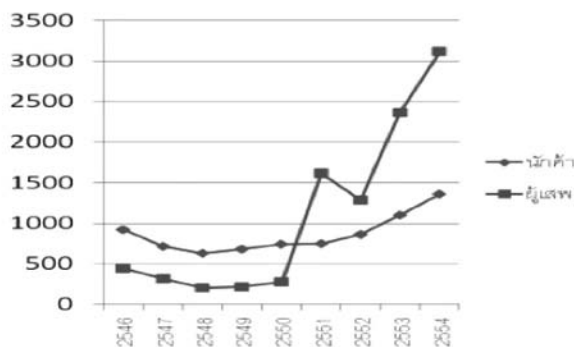
- พื้นที่อำเภอที่ปรากฏข่าวสารยาเสพติดปานกลาง ได้แก่ อำเภอระโนด สะบ้าย้อย นาทวี บางกล่ำ คลองหอยโข่ง ควนเนียง

- พื้นที่อำเภอที่ปรากฏข่าวสารยาเสพติดเบาบาง ได้แก่ อำเภอสทิงพระ และกระแสดินธุ์

เปรียบเทียบสถิติการจับกุม (ครอบครองเพื่อจำหน่าย) จังหวัดสงขลา ตั้งแต่ ปี ๒๕๔๖ - ๒๕๕๔

ปี พ.ศ.	จำนวน (ราย)	
	นักค้า	ผู้เสพ
2546	920	443
2547	711	314
2548	627	203
2549	678	216
2550	740	271
2551	745	1614
2552	859	1287
2553	1101	2362
2554	1358	3115

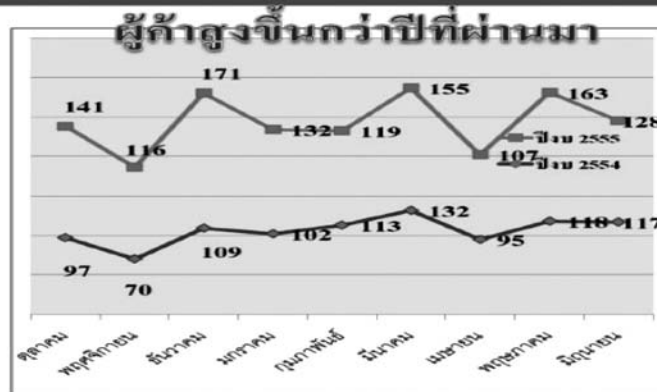
สถิติการจับกุมเปรียบเทียบ จ.สงขลา



กราฟแสดงการเปรียบเทียบสถิติการจับกุม นับตั้งแต่รัฐบาลประกาศนโยบายสงครามยาเสพติด

**สถานการณ์ผู้ค้ายาเสพติด ของจังหวัดสงขลา
เปรียบเทียบปีงบประมาณ 2554 - 2555**

เดือน/ปี	กีดกา	
	งบ 54	งบ 55
ต.ค.	97	141
พ.ย.	70	116
ธ.ค.	109	171
ม.ค.	102	132
ก.พ.	113	119
มี.ค.	132	155
เม.ย.	95	107
พ.ค.	118	163
มิ.ย.	117	128



รูปที่ ๑ เปรียบเทียบสถานการณ์ผู้ค้ายาเสพติด จังหวัดสงขลา ปี ๒๕๕๔ - ๒๕๕๕

๑.๑ ปัญหาด้านการปราบปราม

- ผู้ผลิตได้พัฒนายาเสพติดให้ออกฤทธิ์แรงขึ้น มีวิธีการที่ซับซ้อนขึ้น กลุ่มนักค้ารายใหม่มีเพิ่มขึ้น จากผู้เสพ/ผู้ติดที่ผันตัวเองมาเป็นผู้ค้า
- กลุ่มนักค้ารายสำคัญที่ถูกจับกุม และได้รับการประกันตัวเพื่อต่อสู้คดี หรือได้รับการพักการลงโทษ ส่วนใหญ่จะกลับมาเคลื่อนไหวกระทำผิดอีก

๑.๒ ปัญหาการนำผู้เสพ/ผู้ติดเข้าสู่กระบวนการบำบัดรักษา

- การสร้างแรงจูงใจ ค้นหา จำแนก และคัดกรองเพื่อนำผู้เสพ ผู้ติดยาเสพติดเข้าสู่กระบวนการบำบัดรักษายังไม่มีประสิทธิภาพ กลุ่มผู้ติด ผู้ติดยาเสพติดหรือมีอาการทางจิตเวช ได้รับการบำบัดรักษา ไม่เหมาะสมกับระดับความรุนแรงของการใช้ยาเสพติด
- ด้านการติดตามประเมินผล การให้ความช่วยเหลือผู้ผ่านการบำบัดรักษายังดำเนินการได้น้อยผู้ผ่านการบำบัดรักษาจะต้องได้รับการติดตาม ประเมินผล ดูแลช่วยเหลือหลังผ่านการบำบัดรักษาอย่างต่อเนื่องอย่างน้อย ๑ ปี ด้วยวิธีการหรือรูปแบบที่เหมาะสมกับผู้ป่วยแต่ละราย แต่จากการดำเนินงานพบว่ามีกรณีติดตามผู้ผ่านการบำบัดได้ค่อนข้างน้อย เนื่องจากขาดการเตรียมการด้านการส่งต่อข้อมูล การเตรียมทีมติดตามดูแลช่วยเหลือ รวมทั้งครอบครัว และชุมชน เพื่อรองรับผู้ป่วยกลับคืนสู่สังคมป้องกันการกลับไปเสพยา
- ผลกระทบในเชิงลบต่อการบันทึกประวัติข้อมูลส่วนบุคคลของผู้เข้ารับการรักษาทุกระบบ

แนวทางการแก้ไขปัญหายา

- ๑) การรณรงค์ประชาสัมพันธ์อย่างต่อเนื่องในการป้องกันและแก้ไขปัญหายาเสพติด
- ๒) การให้ผู้นำท้องถิ่น กำนัน ผู้ใหญ่บ้าน ผู้นำศาสนาองค์กรปกครองส่วนท้องถิ่น เข้าไปมีบทบาทในการเฝ้าระวังป้องกันรวมทั้งการสร้างเครือข่ายเฝ้าระวังยาเสพติดในระดับหมู่บ้าน ตำบล
- ๓) จัดตั้งผู้ประสานพลังแผ่นดิน ๒๕ ตาสับปะรด ทุกหมู่บ้าน/ชุมชน โดยแบ่งความรับผิดชอบดูแลแต่ละครอบครัวตามความเหมาะสม เช่น ๑ คน รับผิดชอบ ๑๕ หลังคาเรือน
- ๔) จัดตั้งคณะกรรมการภาคประชาสังคมในการป้องกันและแก้ไขปัญหายาเสพติดของจังหวัดสงขลา และคณะกรรมการภาคประชาสังคมในทุกอำเภอ

๕) การประชาคมค้นหาผู้ค้า/ผู้เสพ/ผู้ติด เพื่อให้เลิกพฤติกรรม หรือดำเนินการตามกฎหมาย รวมทั้งนำเข้าบำบัดรักษา

๖) จัดตั้งคณะทำงานระดับจังหวัด โดยมีรองผู้ว่าราชการจังหวัดที่ได้รับมอบหมาย ผู้บังคับการตำรวจ ปลัดจังหวัด นายแพทย์สาธารณสุข และหัวหน้าส่วนราชการที่เกี่ยวข้อง เพื่อประชุมหาแนวทาง พบปะมอบนโยบาย

๗) ลงสัตยาบันกับนายอำเภอท้องที่ ให้ผู้ใหญ่บ้าน ประธานชุมชนผู้เป็นหัวหน้าชุดจัดทำคาร์บอนกับนายอำเภอท้องที่ในการป้องกันและแก้ไขปัญหายาเสพติด

๘) การติดตามผู้เสพ/ผู้ติดยาเสพติดจากค่ายบำบัด/ปรับเปลี่ยนพฤติกรรม โดยแต่งตั้งคณะทำงานในระดับจังหวัด ออกติดตาม และแจ้งให้ ศพส.อ.ทุกแห่ง ติดตามผลหลังการบำบัดรักษา

๙) การติดตามและประเมินผล โดยแต่งตั้งคณะทำงานของจังหวัดออกติดตามการดำเนินงานว่ามีปัญหาอุปสรรคประการใดบ้าง เพื่อนำมาเป็นข้อมูล ข้อเท็จจริง ประกอบการพิจารณาหาแนวทางการแก้ไขปัญหายาเสพติด และเร่งรัดการดำเนินงานให้บังเกิดผลเป็นรูปธรรม

๒. ปัญหาด้านทรัพยากรธรรมชาติและสิ่งแวดล้อมของจังหวัด

จังหวัดสงขลาเป็นจังหวัดที่มีทรัพยากรธรรมชาติที่หลากหลายและมีความอุดมสมบูรณ์ รวมถึงเป็นเมืองศูนย์กลางด้านต่างๆ ได้แก่ การบริหารจัดการ การศึกษา ธุรกิจการค้าและบริการ อุตสาหกรรมการผลิต การพัฒนาปิโตรเลียมในอ่าวไทย รวมถึงการเป็นศูนย์บริหารราชการในพื้นที่ภาคใต้ตอนล่าง ในขณะที่การพัฒนาประเทศในระยะที่ผ่านมา ประกอบกับการเพิ่มขึ้นของประชากร ก่อให้เกิดการขยายตัวของชุมชน แหล่งอุตสาหกรรม การท่องเที่ยว การคมนาคมขนส่ง การค้าและบริการ รวมถึงนโยบายของรัฐ และการบริหารจัดการทรัพยากรธรรมชาติและสิ่งแวดล้อมที่ไม่มีประสิทธิภาพ ส่งผลให้มีสถานการณ์ทรัพยากรธรรมชาติและสิ่งแวดล้อมเปลี่ยนแปลงไปในทางที่เสื่อมโทรมลง

จากการประมวลข้อมูลสถานการณ์และปัญหาของจังหวัดสงขลาจากหน่วยงานที่เกี่ยวข้อง และการระดมความคิดเห็นจากภาคส่วนต่างๆ สามารถสรุปสภาพปัญหา สาเหตุของปัญหาผลกระทบที่เกิดขึ้น พื้นที่ที่เกิดปัญหา การป้องกันแก้ไขที่ผ่านมา และข้อเสนอแนวทางการแก้ไขในอนาคต จึงได้จัดลำดับความสำคัญประเด็นด้านทรัพยากรธรรมชาติและสิ่งแวดล้อม ดังนี้

๑. ปัญหาคุณภาพน้ำเสื่อมโทรม
๒. ปัญหาทรัพยากรน้ำ น้ำท่วม/ภัยแล้ง
๓. ปัญหาทรัพยากรป่าไม้และสัตว์ป่า
๔. ปัญหาการจัดการขยะมูลฝอย
๕. ปัญหาการจัดการทรัพยากรทางทะเลและชายฝั่ง

แนวทางการแก้ไขปัญหา

ด้านทรัพยากรธรรมชาติ

๑. การบริหารจัดการ

๑. จัดทำแผนการใช้ที่ดินของจังหวัด โดยกำหนดประเภทและมาตรการการใช้ประโยชน์
๒. จัดทำกรอบแผนการบริหารจัดการทรัพยากรน้ำระดับลุ่มน้ำของจังหวัด
๓. พัฒนาระบบและกลไกการบริหารจัดการทรัพยากรน้ำเป็นระบบลุ่มน้ำ
๔. จัดระบบบริหารจัดการน้ำบาดาลในเขตภูมิภาค โดยมีเครือข่ายการศึกษา ติดตาม เฝ้าระวัง สถานการณ์น้ำบาดาลทั้งปริมาณและคุณภาพ
๕. ส่งเสริมและเผยแพร่ประชาสัมพันธ์ให้ประชาชนมีความรู้ความเข้าใจในคุณค่า และความสำคัญของทรัพยากรธรรมชาติและสิ่งแวดล้อม
๖. เสริมสร้างความเข้มแข็งขององค์กรเอกชนและองค์กรชุมชนท้องถิ่น เพื่อร่วมดูแลรักษาและฟื้นฟูทรัพยากรธรรมชาติและสิ่งแวดล้อม รวมทั้งให้เป็นที่ปรึกษาในการใช้กระบวนการทางสันติวิธี โกล่เกลี่ยแก้ไขปัญหาคความขัดแย้ง
๗. ส่งเสริมให้มีการคุ้มครอง “สิทธิ” และสนับสนุน “หน้าที่” ของชุมชนในการจัดการทรัพยากรธรรมชาติและสิ่งแวดล้อม

๒. การวิจัยและพัฒนา

๑. สนับสนุนการศึกษาวิจัยด้านสิ่งแวดล้อมและนิเวศวิทยาที่เกี่ยวข้อง
๒. จัดทำฐานข้อมูลเพื่อการอนุรักษ์ความหลากหลายทางชีวภาพ
๓. ศึกษาและประเมินศักยภาพชั้นรายละเอียด เพื่อให้ทราบปริมาณน้ำบาดาลที่สามารถนำมาใช้ โดยไม่เกิดผลกระทบต่อสิ่งแวดล้อม และกำหนดเขตการใช้ น้ำ

บาดาล

๓. การสงวนและอนุรักษ์

๑. สงวนและคุ้มครองพื้นที่ที่มีลักษณะเด่นทางนิเวศวิทยาและธรณีวิทยา ให้อยู่ในสภาวะสมดุลทางธรรมชาติ
๒. ส่งเสริมและเผยแพร่ประชาสัมพันธ์ให้ประชาชนมีความรู้ และตระหนักในคุณค่าของทรัพยากรธรรมชาติ สิ่งแวดล้อมธรรมชาติและสิ่งแวดล้อมศิลปกรรม เพื่อให้เกิดความร่วมมือในการใช้ประโยชน์อย่างเหมาะสม สงวนและอนุรักษ์ให้เป็นมรดกของชาติ

๔. การกำกับดูแล

๑. ป้องกัน ปรามปราบ และควบคุมไฟป่า โดยชุมชนมีส่วนร่วม
๒. ควบคุม ดูแลความเสื่อมโทรมของทรัพยากรน้ำในแหล่งน้ำตามธรรมชาติและที่สร้างขึ้น
๓. ควบคุมและหยุดยั้งการทรุดตัวหรือยุบตัวของแผ่นดิน
๔. ป้องกัน ควบคุมวิธีการทำการประมงทางทะเลที่ก่อให้เกิดผลกระทบต่อทรัพยากรทางทะเล ปะการัง และห้วยทะเล
๕. ควบคุม ป้องกันและติดตามการกัดเซาะชายฝั่งทะเล และตลิ่งริมแม่น้ำ

๕. ฟื้นฟู

๑. ฟื้นฟูสภาพความอุดมสมบูรณ์ของป่าอนุรักษ์
๒. เร่งรัดฟื้นฟูพื้นที่ต้นน้ำลำธารและการป้องกันระบบนิเวศต้นน้ำ
๓. เร่งรัดการพัฒนาแหล่งน้ำในการอุปโภค บริโภค เพื่อความจำเป็นขั้นพื้นฐานในการดำรงชีวิตของประชาชน
๔. เร่งรัดฟื้นฟูสภาพเสื่อมโทรมจากการใช้ทรัพยากรธรรมชาติและจัดการข้อมูล และจัดการทรัพยากรธรณี ธรณีวิทยา สิ่งแวดล้อม และธรณีวิทยาพิบัติภัยในพื้นที่ที่จำเป็นต้องแก้ไขปัญหาระดับด่วน
๕. ฟื้นฟูป่าชายเลนโดยเน้นการมีส่วนร่วมของชุมชน โดยการปลูกป่าชายเลนและฟื้นฟูระบบนิเวศป่าชายเลน
๖. ฟื้นฟูปะการังและห้วยทะเล โดยการสำรวจ เฝ้าระวัง ไม่ให้ถูกทำลาย ฟื้นฟูแหล่งเสื่อมโทรมโดยเทคนิคการเพาะปลูก
๗. ฟื้นฟูสัตว์น้ำและคุณภาพน้ำทะเล โดยฟื้นฟูระบบนิเวศทะเลสาบสงขลา จัดระเบียบการใช้ทรัพยากรและ

รักษาคุณภาพสิ่งแวดล้อม และฟื้นฟูระบบนิเวศชายฝั่ง
จัดสร้างแหล่งปะการังเทียม

ด้านสิ่งแวดล้อม

๑. การบริหารจัดการ

๑. จัดทำแผนปฏิบัติการป้องกันและแก้ไขปัญหามลพิษ
อย่างเป็นระบบ
๒. ส่งเสริมสนับสนุนมาตรฐานห้องปฏิบัติการสิ่งแวดล้อม
๓. สร้างภาคความร่วมมือและพัฒนาเครือข่าย การ
บริหารจัดการทรัพยากรธรรมชาติและสิ่งแวดล้อม
๔. พัฒนาขีดความสามารถหรือสมรรถนะของบุคลากรที่
เกี่ยวข้อง

๒. การวิจัยและพัฒนา

๑. พัฒนาและถ่ายทอดเทคโนโลยีการจัดการมลพิษโดย
คำนึงภูมิปัญญาท้องถิ่นและการยอมรับของท้องถิ่น
๒. วิจัยและพัฒนาองค์ความรู้เพื่อรองรับการดำเนินงาน
ของหน่วยงานปฏิบัติเพื่อเสริมสร้างการพัฒนาอาชีพ
ที่ช่วยรักษาและฟื้นฟูทรัพยากรธรรมชาติและสิ่ง
แวดล้อม

๓. การสงวนและอนุรักษ์ : สร้างโอกาสการเรียนรู้ และให้
ความรู้ด้วยการรณรงค์ประชาสัมพันธ์ สิ่งแวดล้อมศึกษา กิจกรรม
การให้ความรู้ผ่านการสนทนา และการกิจกรรมการมีส่วนร่วมใน
การอนุรักษ์ทรัพยากรธรรมชาติและสิ่งแวดล้อม

๔. การกำกับดูแล

๑. กำกับ ดูแล และควบคุมมลพิษจากแหล่งกำเนิดและ
เพิ่มประสิทธิภาพในการปฏิบัติงาน และการปฏิบัติ
ตามและบังคับใช้กฎหมาย
๒. ติดตามและประเมินสถานการณ์คุณภาพสิ่งแวดล้อม
และพัฒนาดัชนีชี้วัด เพื่อสนับสนุนชุมชนในการเฝ้า
ระวังคุณภาพสิ่งแวดล้อมในพื้นที่
๓. ป้องกันและบรรเทาความเสียหายจากภัยพิบัติ
๔. สำรวจเพื่อการควบคุมและเฝ้าระวังพื้นที่ที่เสี่ยงภัย
สารอันตรายและวัตถุมีพิษ
๕. ติดตาม ตรวจสอบสถานภาพทรัพยากรธรรมชาติและ
สถานการณ์คุณภาพสิ่งแวดล้อม
๖. พัฒนาระบบและกระบวนการในการจัดทำและ
พิจารณารายงานการวิเคราะห์ผลกระทบสิ่งแวดล้อม

๕. พื้นฟู : ดำเนินการตามแผนการฟื้นฟูคุณภาพ
สิ่งแวดล้อม โดยเร่งดำเนินการจัดใหม่และฟื้นฟูระบบบำบัดและ
กำจัดของเสียในพื้นที่วิกฤต ด้านน้ำเสีย มลพิษทางอากาศ พื้นที่ปน
เปื้อนสารอันตราย และสถานที่กำจัดขยะมูลฝอยที่ไม่ถูกสุขลักษณะ

๓. ปัญหาด้านความมั่นคงในพื้นที่จังหวัดสงขลา

สภาพปัญหาความมั่นคงในพื้นที่จังหวัดสงขลายังคงมีปัญหา
ที่ส่งผลกระทบต่อความมั่นคง ซึ่งจะต้องเร่งรัดดำเนินการ ประกอบด้วย ปัญหา
ยาเสพติด ปัญหาคนต่างด้าวหลบหนีเข้าเมือง ปัญหา
การบุกรุกทำลายป่าไม้และทรัพยากรธรรมชาติ ปัญหาการก่อเหตุ
รุนแรงในพื้นที่จังหวัดชายแดนภาคใต้ ปัญหาการก่อการร้ายและ
อาชญากรรมข้ามชาติ ปัญหากลุ่มพลังมวลชนที่ยังเคลื่อนไหวเพื่อเรียกร
้องให้มีการเปลี่ยนแปลงทางการเมือง ทั้งที่เป็นเงื่อนไขที่สืบ
เนื่องจากเหตุผลทางการเมืองและเป็นผลมาจากปัญหาทาง
เศรษฐกิจ รวมทั้งการเฝ้าติดตามความเคลื่อนไหวของกลุ่มผู้ก่อเหตุ
รุนแรงในพื้นที่ ๓ จังหวัดชายแดนภาคใต้ ที่อาจหลบหนีการจับกุม
เข้ามาหลบซ่อนพักพิงกับเครือข่าย หรือใช้เป็นเส้นทางผ่านหลบ
หนีเข้าไปในประเทศมาเลเซีย

ปัญหาความมั่นคงในพื้นที่จังหวัดสงขลา เหตุจากบุคคลหรือ
กลุ่มบุคคลที่ส่งผลกระทบต่อความมั่นคงในพื้นที่จังหวัดสงขลาการก่อ
เหตุรุนแรงในพื้นที่ ๔ อำเภอ และพื้นที่ทางเศรษฐกิจของจังหวัด
สงขลา

สถานการณ์การก่อเหตุรุนแรงในพื้นที่จังหวัดสงขลา ยังคง
ปรากฏอย่างต่อเนื่องทั้งการก่อเหตุร้ายวันและการก่อกวนสร้าง
สถานการณ์ โดยกลุ่มผู้ก่อเหตุรุนแรงได้พยายามปรับเปลี่ยนรูปแบบ
การก่อเหตุด้วยวิธีการต่าง ๆ เป็นการก่อเหตุใหญ่ในเขตเมือง เพื่อ
ให้เกิดความรุนแรงและการสูญเสียเป็นจำนวนมากและเป็นการ
ตอบโต้เจ้าหน้าที่ของรัฐ ทำให้ประชาชนเห็นถึงศักยภาพการก่อเหตุ
สร้างความเชื่อมั่นของกลุ่มผู้ก่อเหตุรุนแรงและทำลายความน่าเชื่อ
ถือของอำนาจรัฐ โดยมีเป้าหมายทางการเมืองว่าด้วย “อัตลักษณ์”
คือการต่อสู้เพื่อประกาศตัวตนทางชาติพันธุ์ ประวัติศาสตร์ และ
ศาสนา

แนวโน้มสถานการณ์

กลุ่มผู้ก่อเหตุรุนแรงยังคงดำรงความมุ่งหมายในการก่อเหตุร้าย
รายวัน เพื่อสร้างสถานการณ์ความรุนแรงในพื้นที่ด้วยรูปแบบและ
ยุทธวิธีการยิง ลอบวางระเบิด และทำร้ายในพื้นที่เขตอิทธิพลโดย
เฉพาะบนถนนสาธารณะ เพื่อสร้างความแตกแยกระหว่างคนไทย

พุทธกับมุสลิม ยุทธวิธีหรือรูปแบบการยิงโดยใช้คน ๔-๖ คน ก่อเหตุยิงแล้วหลบหนีอย่างรวดเร็ว และการวางระเบิดโดยใช้ระเบิดแสวงเครื่องวางใต้ผิวถนน ริมทางสาธารณะ เส้นทางสัญจรที่ใช้ในการเดินทางประจำในพื้นที่ที่มีความเข้มข้นทางอัตลักษณ์สูง ปัจจัยเกื้อกูลสำคัญ เมื่อสมาชิกระดับแกนนำ สมาชิกปฏิบัติการ แนวนร่วมสูญเสียจากการปฏิบัติงานเชิงรุกของเจ้าหน้าที่ของรัฐ หรือถูกลอบทำร้ายโดยเหตุใดก็ตาม กลุ่มผู้ก่อเหตุรุนแรงจะนำเหตุการณ์ดังกล่าวมาแสวงประโยชน์ โดยบิดเบือน ป้ายสี และแพร่มลทินว่าเป็นการกระทำจากเจ้าหน้าที่รัฐ เพื่อสร้างความชอบธรรมให้กับสมาชิกปฏิบัติการแนวนร่วมทำการก่อเหตุ โดยมุ่งประทุษร้ายเป้าหมายที่มีความสามารถในการป้องกันตนเองต่ำ คือ ประชาชนไทยพุทธ ข้าราชการครู บุคลากรทางการศึกษา และเป้าหมายเจ้าหน้าที่ทหาร ตำรวจ ฝ่ายปกครอง เมื่อปฏิบัติการก่อเหตุแล้วจะปฏิบัติการข่าวสารโดยการทิ้งแผ่นปลิวหรือโจมตีเจ้าหน้าที่ของรัฐเพื่อทำลายความน่าเชื่อถือในอำนาจรัฐต่อมวลชน

ในขณะที่เป้าหมายซึ่งเป็นแหล่งการค้า ระบบเศรษฐกิจ และการลงทุนจะดำเนินการเมื่อโอกาสอำนวย เนื่องจากสามารถเรียกความสนใจจากสื่อมวลชนและองค์กรระหว่างประเทศได้เป็นอย่างดี โดยกลุ่มผู้ก่อเหตุรุนแรงยังคงมุ่งสร้างสถานการณ์ในพื้นที่เพื่อขยายผลในประเด็นต่าง ๆ จนสามารถนำไปในเวทีระดับโลกได้ในที่สุด

แนวทางการแก้ไขปัญหาความไม่สงบในพื้นที่จังหวัดสงขลา

จากสถานการณ์ดังกล่าว จังหวัดให้ความสำคัญในการแก้ไขปัญหาการก่อเหตุรุนแรงในพื้นที่จังหวัดสงขลาโดยตลอด ได้มีการปรับเปลี่ยนแนวทางการแก้ไขการก่อเหตุรุนแรงในพื้นที่ตามลำดับ โดยใช้หลักความสมานฉันท์ แนวทางสันติวิธี และได้มอบนำพระราชดำรัสของพระบาทสมเด็จพระเจ้าอยู่หัว “เข้าใจ เข้าถึง พัฒนา” และปรัชญาเศรษฐกิจพอเพียงเป็นแนวทางในการปฏิบัติควบคู่กับนโยบายของรัฐบาลเพื่อลดระดับของการก่อเหตุความรุนแรง และเพื่อความสันติสุขของประชาชนของจังหวัดสงขลา คือ

๑. การสร้างความไว้วางใจ และการสร้างความเชื่อมั่นกับประชาชน

(๑) จัดทำโครงการเพิ่มประสิทธิภาพการรักษาความมั่นคงปลอดภัยของภาครัฐและภาคประชาชนเพิ่มเติม ในการอบรมสมาชิกเครือข่ายวิทยุเครื่องแดง (ตาสับประรด) ให้ทำงานอย่างมี

ประสิทธิภาพ มีทักษะเพิ่มเติมเท่ากันกับรูปแบบการก่อการร้ายใหม่ๆ การจัดตั้งจุดตรวจทางเข้าออกอำเภอเมืองสงขลา หาดใหญ่ และอำเภอสะเดา การบูรณาการใช้ประโยชน์จากกล้องโทรทัศน์วงจรปิด โดยจัดเจ้าหน้าที่ตำรวจที่มีความเชี่ยวชาญมาประจำที่ศูนย์เฝ้าติดตาม

(๒) การจัดเขตปลอดภัย โดยขอความร่วมมือภาคเอกชนให้ติดตั้งกล้องโทรทัศน์วงจรปิดและจัดหาเครื่องตรวจโลหะประจำทางเข้า-ออกห้างสรรพสินค้า โรงแรม และสถานบริการที่มีผู้เข้า-ออกหนาแน่นเพิ่มเติม รวมทั้งการฝึกทบทวนเจ้าหน้าที่รักษาความปลอดภัยทั้งภาครัฐและเอกชน และมาตรการการรักษาความปลอดภัยอื่น ๆ

๒. การสร้างความเข้าใจให้กับเจ้าหน้าที่ทุกฝ่ายที่เกี่ยวข้อง

(๑) ประสานความร่วมมือหน่วยทหารในพื้นที่ เจ้าหน้าที่ตำรวจ และองค์กรปกครองส่วนท้องถิ่น จัดให้มีการปรับปรุงมาตรการดูแลรักษาความมั่นคงในพื้นที่

(๒) เสริมสร้างความเข้มแข็งให้กับฝ่ายพลเรือน กำลังภาคประชาชน นำกำลังที่ได้รับการฝึกและจัดตั้งแล้วมาใช้ในการกิจเชิงรับ โดยจัดกำลังในรูปของชุดคุ้มครองหมู่บ้าน ตำบล ในพื้นที่ที่ผู้นำหมู่บ้านและประชาชนให้ความร่วมมือกับฝ่ายเจ้าหน้าที่รัฐ และมีความพร้อมก่อนเป็นอันดับแรก และขยายไปยังหมู่บ้านอื่น ๆ เพื่อประชาชนได้เข้ามามีส่วนร่วมในการดูแลพื้นที่ตนเอง

(๓) การทำให้มาตรา ๒๑ แห่งพระราชบัญญัติรักษาความมั่นคงภายในราชอาณาจักร พ.ศ. ๒๕๕๑ ซึ่งจะต้องผ่านการพิจารณาก่อนกรองจากเจ้าหน้าที่ทหารในพื้นที่ซึ่งเคยเป็นคู่กรณีในการตรวจค้นจับกุมที่สงสัยว่าได้กระทำความผิดกฎหมายความมั่นคงมาก่อนนั้น อาจไม่ได้รับความไว้วางใจหรือถูกหวาดระแวงจากประชาชนในพื้นที่ ทำให้ไม่มีผู้สมัครเข้าสู่กระบวนการตามมาตรา ๒๑ เพื่อเป็นการแก้ไขปัญหาความไม่สงบที่เกิดขึ้นจากการบังคับใช้กฎหมายดังกล่าว สามารถใช้สิทธิได้ตามรัฐธรรมนูญและกฎหมายวิธีพิจารณาความอาญา ที่มีบทบัญญัติคุ้มครองไว้โดยการอาศัยการประสานงานตั้งแต่กลไกระดับหมู่บ้านที่ผู้นำหมู่บ้าน ชุมชน ผู้นำศาสนา สมาชิกองค์กรปกครองส่วนท้องถิ่นและผู้ที่เกี่ยวข้องในหมู่บ้าน/ชุมชนให้ความเคารพนับถือ หรือที่เรียกว่า ผู้นำสี่เสาหลัก (๔ Pilla Leaders) ให้เข้ามามีบทบาทตรวจสอบพฤติกรรมการผู้ต้องหา / ผู้ต้องสงสัยเบื้องต้น ซึ่งแนวทางดังกล่าวส่งผลต่อการแก้ไขปัญหาความไม่สงบในพื้นที่ในประเด็นหลัก

๓ ประการ คือ

(๓.๑) สร้างและฟื้นฟูกระบวนการยุติธรรมให้มีประสิทธิภาพ ด้วยการสร้างความยุติธรรมทางสังคมเป็นการทำให้ประชาชนมีโอกาสเข้าถึงกระบวนการยุติธรรมและลดช่องว่างของความยุติธรรมทางกฎหมายที่มีอยู่ เช่น การใช้สิทธิในการประกันตัวตามกฎหมาย และการเยียวยาภายหลังได้รับการปล่อยตัว หรือพ้นคดี

(๓.๒) ลดความไม่เป็นธรรมในสังคมและเศรษฐกิจ เช่น ช่วยเหลือและจัดทำโครงการสนับสนุนการประกอบอาชีพหรือศึกษาต่อได้ตามปกติ

(๓.๓) ปรับเปลี่ยนความคิด ความเชื่อ และฟื้นฟูความเข้าใจ รวมทั้งความเชื่อมั่นระหว่างรัฐกับประชาชน เช่น การเยี่ยมเยียนครอบครัวผู้ได้รับการปล่อยตัวหรือพ้นคดี สัมมนาและทัศนศึกษาดูงานสำหรับกลุ่มผู้แสดงตน ผู้ที่ได้รับการปล่อยตัว รวมทั้งผู้นำหมู่บ้าน/ชุมชน ผู้นำศาสนา หรือผู้นำสี่เสาหลักในพื้นที่เพื่อปรับเปลี่ยนทัศนคติ ความเชื่อ ในการอยู่ร่วมกันอย่างสันติสุข



กลุ่มงานข้อมูลสารสนเทศและการสื่อสาร

สำนักงานจังหวัดสงขลา ศาลากลางจังหวัดสงขลา
ถนนราชดำเนิน อำเภอเมือง จังหวัดสงขลา

โทร. ๐๗๕-๓๑๓๒๐๖, ๐๗๕-๓๑๖๔๗๘-๙
โทรสาร ๐๗๕-๓๑๓๒๐๖, ๐๗๕-๓๑๖๔๖๔

E-mail : songkhla@moi.go.th
www.songkhla.go.th