

ภาคผนวก  
Prince of Songkla University  
Pattani Campus



ภาพที่ 1 ผู้วิจัยกำลังเตรียมตัวออกจากสนามบินสุวรรณภูมิ กรุงเทพฯ เมื่อวันที่ 23 กันยายน 2550 เพื่อเดินทางไปศึกษางานวิจัยจากสถานที่จริงในประเทศซาอุดีอาระเบีย



ภาพที่ 2 ผู้วิจัยกำลังชี้ไปยังเขาอะบัตอุมร์ ซึ่งในอดีตเป็นบริเวณบ้านเกิดของเคาะลีฟะฮ์อุมร์ อิบน์ อัล-ค็อฏฏอบ ปัจจุบันอยู่ติดกับถนนอิบรอฮีม อัล-เคาะลีล หน้ามัสยิดหะรอม มัคกะฮ์ ซาอุดีอาระเบีย



ภาพที่ 3 ภาพปัจจุบันของมัศยิมักกะฮฺและบริเวณโดยรอบ ด้านเหนือทางขวาของกะบะฮฺ (หินดำที่อยู่ตรงกลางมัศยิม) คือบริเวณเชิงเขาเศาะฟา ซึ่งในอดีตเป็นที่ตั้งของบ้านอัลอัครกีอุม สถานที่ๆ เคาะลีฟะฮฺอุมัร อิบน์ อัล-ค็อฎฎ็อบ رضي الله عنه เข้ารับอิสลาม

ที่มา : [www.tohajj.com](http://www.tohajj.com) สืบค้นเมื่อวันที่ 13 สิงหาคม 2552




ภาพที่ 4 อาคารด้านหลังของผู้วิจัย คือ มัสยิมมะคีนะฮฺ ซาอูดิอาระเบีย ซึ่งในอดีตเป็นสถานที่ถ่ายโอนอำนาจการปกครองจากเคาะลีฟะฮฺ อับบักร์ رضي الله عنه เคาะลีฟะฮฺอุมัร อัล-ค็อฎฎ็อบ رضي الله عنه และเป็นสถานที่ที่เคาะลีฟะฮฺทั้งสองใช้กล่าวสุนทรพจน์ในโอกาสต่างๆ ตลอดจนเป็นย่านที่อยู่อาศัยของบรรดาเศาะหาบะฮฺส่วนใหญ่



ภาพที่ 5 แผนที่อาณาเขตรัฐอิสลามในสมัยเคาะลีฟะฮ์อุมัยรฺ อิบน์ อัล-ค็อฎฏ็อบ ที่ดินแดนตะวันออกกลางซึ่งครอบคลุมพื้นที่สี่ลุ่ม สีชมพู และสีเขียว

ที่มา : [www.antomlife.net](http://www.antomlife.net) สืบค้นเมื่อวันที่ 13 สิงหาคม 2552



ภาพที่ 6 ภาพปัจจุบันของมัสยิดอัล-อักศอ ปาเลสไตน์ที่ในอดีตเมื่อปี ฮ.ศ. 15 เคาะลีฟะฮ์อุมัยรฺ อัล-ค็อฎฏ็อบ เดินทางไปรับมอบเมืองนี้จากชาวเมืองอย่างเป็นทางการ

ที่มา : [www.qudsmedia.net](http://www.qudsmedia.net) สืบค้นเมื่อวันที่ 10 สิงหาคม 2552



ภาพที่ 7 ภาพปัจจุบันของเมืองอัลลัค ซึ่งในสมัยเคาะลีฟะฮ์ฮุฎัยร อัล-ค็อฎฏ็อบ ท่านใช้เมืองนี้เป็นศูนย์กลางปกครองเมืองปาเลสไตน์

ที่มา : [www.alhandasa.net](http://www.alhandasa.net) สืบค้นเมื่อวันที่ 5 สิงหาคม 2552



ภาพที่ 8 ภาพปัจจุบันของเมืองยะฟา เมืองท่าเก่าแก่ของปาเลสไตน์ ตั้งอยู่ห่างจากมัสยิดอัลอักศอประมาณ 60 กิโลเมตร เมืองนี้เริ่มถูกผนวกเป็นส่วนหนึ่งของดินแดนอิสลามในสมัยเคาะลีฟะฮ์ฮุฎัยร อัล-ค็อฎฏ็อบ

ที่มา : [www.alhandasa.net](http://www.alhandasa.net) สืบค้นเมื่อวันที่ 5 สิงหาคม 2552



ภาพที่ 9 ภาพปัจจุบันของกรุงศรีโปลี ลิเบีย ซึ่งในสมัยเคาะลีฟะฮฺอุมัยรฺ อัล-ค็อฎฏ็อบ เมืองนี้เป็นส่วนหนึ่งของแคว้นอียิปต์

ที่มา : <http://slimaneboussoufa.files.wordpress.com> สืบค้นเมื่อวันที่ 5 สิงหาคม 2552




ภาพที่ 10 ภาพปิรามิดที่ประเทศอียิปต์ ซึ่งในสมัยเคาะลีฟะฮฺอุมัยรฺ อิบน์ อัล-ค็อฎฏ็อบ ประเทศอียิปต์เป็นหัวเมืองสำคัญของรัฐอิสลาม

ที่มา : <http://media-cdn.tripadvisor.com> สืบค้นเมื่อวันที่ 13 สิงหาคม 2552




ภาพที่ 10 ภาพปัจจุบันของเมืองบากู อาเซอร์ไบจาน ซึ่งในสมัยเคาะลีฟะฮ์ฮุมาйд อัด-ค็อฎฏ็ออบ  
ดินแดนอาเซอร์ไบจานเป็นส่วนหนึ่งของรัฐอิสลาม

ที่มา : [www.lovely0smile.com](http://www.lovely0smile.com) สืบค้นเมื่อวันที่ 5 สิงหาคม 2552



ภาพที่ 12 ภาพปัจจุบันของเมืองตะอิช ซึ่งในอดีตคนบิรุมัมค๊ะเคาะลีฟะฮ์ฮุมาйд อัด-ค็อฎฏ็ออบ และ  
เคาะลีฟะฮ์ฮุมาйд อัด-ค็อฎฏ็ออบ เคยใช้เมืองนี้เป็นศูนย์กลางปกครองแคว้นเยเมน

ที่มา : [www.lovely0smile.com](http://www.lovely0smile.com) สืบค้นเมื่อวันที่ 10 สิงหาคม 2552



ภาพที่ 13 ภาพปัจจุบันของกรุงเตหะราน อิหร่าน เมืองนี้ในอดีตชื่อเมืองอัลร็อย เป็นเมืองสำคัญใน  
แคว้นมะคาอินของเคาะลีฟะฮ์ฮุไมร์ ۞

ที่มา : [www.tehran24.com](http://www.tehran24.com) สืบค้นเมื่อวันที่ 10 สิงหาคม 2552



ภาพที่ 14 ภาพจำลองของเมืองดูไบในปัจจุบัน ซึ่งประเทศสหรัฐอาหรับเอมิเรตส์ในอียิปต์เคยเป็น  
ส่วนหนึ่งของรัฐอิสลามในสมัยเคาะลีฟะฮ์ฮุไมร์ ۞

ที่มา : [www.burj-dubai-tower.org](http://www.burj-dubai-tower.org) สืบค้นเมื่อวันที่ 5 สิงหาคม 2552





ภาพที่ 15 ภาพปัจจุบันของเมืองโดฮา ประเทศกาตาร์ ซึ่งในสมัยเคาะลีฟะฮ์ฮุฎัยร رضي الله عنه คินแดนบริเวณนี้มีชื่อว่าอัลจาซีร่าห์และเป็นส่วนหนึ่งของรัฐอิสลามของท่าน

ที่มา : [www.abunawaf.org](http://www.abunawaf.org) สืบค้นเมื่อวันที่ 10 สิงหาคม 2552



ภาพที่ 16 ภาพปัจจุบันของกรุงเบรุต เลบานอน ซึ่งในสมัยเคาะลีฟะฮ์ฮุฎัยร رضي الله عنه อิบน์ อัล-ค็อฎฎ็อบ رضي الله عنه เมืองนี้เป็นส่วนหนึ่งของรัฐอิสลามของท่าน

ที่มา : <http://nirmalamagazine.files.wordpress.com> สืบค้นเมื่อวันที่ 10 สิงหาคม 2552



ภาพที่ 17 ภาพปัจจุบันของกรุงดามัสกัส ซีเรีย ศูนย์ปกครองเควันชามของรัฐอิสลามในสมัย  
เคาะลีฟะฮ์ฮุมาฎ ۞

ที่มา : [www.friendscenter-sy.com](http://www.friendscenter-sy.com) สืบค้นเมื่อวันที่ 13 สิงหาคม 2552



ภาพที่ 18 ภาพปัจจุบันของกรุงอัมมาน จอร์แดน ซึ่งในสมัยเคาะลีฟะฮ์ฮุมาฎ อิบน์ อัล-ค็อฎฎ็อบ ۞  
เป็นส่วนหนึ่งของรัฐอิสลาม

ที่มา : [www.zaatarah.com](http://www.zaatarah.com) สืบค้นเมื่อวันที่ 5 สิงหาคม 2552



ภาพที่ 19 ภาพชาวเคอร์กเมนิสถานในปัจจุบัน ซึ่งในอดีตบรรพบุรุษของคนเหล่านี้เคยเป็น  
พลเมืองส่วนหนึ่งของรัฐอิสลามในสมัยเคาะลีฟะฮ์อุมัยยะฮ์

ที่มา : [www.mehrnews.com](http://www.mehrnews.com) สืบค้นเมื่อวันที่ 10 สิงหาคม 2552




ภาพที่ 20 แผนที่ประเทศเยเมน โอมาน ซาอุดีอาระเบีย สหรัฐอาหรับเอมิเรตส์ กาตาร์ บาห์เรน  
คูเวต อิรัก อิหร่าน จอร์แดน ซีเรีย เลบานอน อิสราเอล อียิปต์ ลิเบีย อาเซอร์ไบจาน อาร์  
เมเนีย เคอร์กเมนิสถาน คือที่ตั้งของแคว้นต่างๆ ทั้ง 11 แคว้นในสมัยเคาะลีฟะฮ์อุมัยยะฮ์  
อิบน์ อัล-ค็อฎฎ็อบ

ที่มา : <http://community.learnnc.org> สืบค้นเมื่อวันที่ 13 สิงหาคม 2552



ภาพที่ 21 ภาพปัจจุบันของกำแพงเมืองบาบิโลน กรุงเก่าของอียิปต์ในสมัยโรมันเรื่องอำนาจที่ถูก  
กองทัพอิสลามของเคาะลีฟะฮ์อุมัยรฺ อิบน์ อัลด-ค็อฎฎ็อบ ๕๖ พิชิตได้สำเร็จในปีที่ 20 ฮ.ศ.  
มีเนื้อที่ประมาณ 8000 ตารางเมตร ปัจจุบันตั้งอยู่ในเขตเมืองเก่าของกรุงไคโรและถูกใช้  
เป็นพิพิธภัณฑ์อียิปต์โบราณที่เก็บข้อมูลเกี่ยวกับศาสนาคริสต์ในประเศอียิปต์

ที่มา : [www.kasralainy.com](http://www.kasralainy.com) สืบค้นเมื่อวันที่ 5 สิงหาคม 2552



ภาพที่ 22 ภาพปัจจุบันของมัสยิดบัสเราะฮ์ อีริค มัสยิดแห่งนี้เคาะลีฟะฮ์อุมัยรฺ อิบน์ อัลด-ค็อฎฎ็อบ ๕๖  
ได้ เริ่มต้นสร้างพร้อม ๆ กับการสร้างเมืองบาสเราะห์ในปี ฮ.ศ. 14

ที่มา : [www.belagh.com](http://www.belagh.com) สืบค้นเมื่อวันที่ 5 สิงหาคม 2552



ภาพที่ 23 ภาพปัจจุบันของมัสยิดมักกะฮ์ที่ได้รับการบูรณะมาตลอดประวัติศาสตร์ตะวันออกกลาง ซึ่งในสมัยเคาะลีฟะฮ์อุมัยยะฮ์ อิบน์ อัล-ค็อฎฏ็อบ ท่านได้เว้นพื้นที่ดินรอบ ๆ กะบะฮ์ และผนวกให้เป็นพื้นที่มัสยิด นอกจากนี้ ท่านยังได้ย้ายมะกอมอิบรอฮีมจากฐานเดิมที่เคยตั้งติดแนบกับตัวกะบะฮ์มาตั้งอยู่ ณ ที่เห็นอยู่ในปัจจุบัน (ประมาณ 10 เมตร)

ที่มา : [www.somalidoc.com](http://www.somalidoc.com) สืบค้นเมื่อวันที่ 30 กรกฎาคม 2552




ภาพที่ 24 ความอุดมสมบูรณ์ของแหล่งน้ำในอิรักในปัจจุบันซึ่งในสมัยเคาะลีฟะฮ์อุมัยยะฮ์ อิบน์ อัล-ค็อฎฏ็อบ ท่านได้สร้างคูชลประทานในหลายพื้นที่

ที่มา : [www.alssiyasi.com](http://www.alssiyasi.com) สืบค้นเมื่อวันที่ 30 กรกฎาคม 2552




ภาพที่ 25 ภาพเมืองกุพะฮูเมื่อปี ค.ศ. 1911 เมืองนี้ถูกสร้างบนที่โล่งเตียนริมแม่น้ำยูเฟรติสโดย  
เคาะลีฟะฮ์ฮุฎัยร อิบน์ อัล-ค็อฎฏ็อบเมื่อปี ฮ.ศ. 17 ท่านเลือกที่นี่ให้แก่เหล่าทหาร  
เพราะ มีภูมิอากาศคล้ายคลึงกับคาบสมุทรอาหรับ

ที่มา : [www.gerty.ncl.ac.uk](http://www.gerty.ncl.ac.uk) สืบค้นเมื่อวันที่ 30 กรกฎาคม 2552




ภาพที่ 26 ภาพปัจจุบันของแม่น้ำไนล์ในกรุงไคโร ซึ่งในสมัยเคาะลีฟะฮ์ฮุฎัยร อิบน์ อัล-ค็อฎฏ็อบ  
เคยถูกใช้เป็นจุดจุดคลองใหม่เพื่อเชื่อมต่อระหว่างแม่น้ำนี้กับทะเลแดงโดยเริ่ม  
จากริมเมืองฟุสฏ็อฏ (ไคโรเก่า) จนถึงอ่าวสุเอซ (ใกล้กับช่องแคบสุเอซในปัจจุบัน)

ที่มา : [www.kasralainy.com](http://www.kasralainy.com) สืบค้นเมื่อวันที่ 30 กรกฎาคม 2552



ภาพที่ 27 ภาพปัจจุบันของอ่าวสุเอซ (ก็อลซั่ม) ที่ในสมัยเคาะลีฟะฮ์อุมัยรฺ อิบน์ อัล-ค็อฎฏ็อบ ๕๖๕ ถูกใช้เป็นจุดเชื่อมต่อของคลองอะมีรุลมินีนที่เชื่อมโยงระหว่างทะเลแดงกับแม่น้ำไนล์ในกรุงไคโร

ที่มา : [www.touregyptphotos.com](http://www.touregyptphotos.com) สืบค้นเมื่อวันที่ 30 กรกฎาคม 2552



ภาพที่ 28 ภาพปัจจุบันของเมืองอัสซุส ซีเรีย เมืองเก่าแก่ของอาณาจักรโรมันที่เคาะลีฟะฮ์อุมัยรฺ อิบน์ อัล-ค็อฎฏ็อบ ๕๖๕ สั่งให้บูรณะใหม่ หลังจากชาวโรมันทอดทิ้งเพราะภัยแล้งสงคราม

ที่มา : [www.flyingway.com](http://www.flyingway.com) สืบค้นเมื่อวันที่ 20 กรกฎาคม 2552




ภาพที่ 29 เขตชุมชนอุสฟาน ซาอุดีอาระเบียในปัจจุบันอยู่บนเส้นทางมักกะฮฺมะดีนะฮฺ ห่างจากเมืองมะดีนะฮฺประมาณ 350 กิโลเมตร ที่นี้เป็นสถานที่ๆ เคาะลีพะฮุฎุมร์ อิบน์ อัลค็อฎฎู๊อบเคยนำเงินอุคหนุนมาแจกจ่ายให้แก่ประชาชนด้วยตัวเอง  
ที่มา : [www.ahsaweb.net](http://www.ahsaweb.net) สืบค้นเมื่อวันที่ 20 กรกฎาคม 2552



ภาพที่ 30 ภาพธรรมชาติวิถีที่เก่าแก่แห่งหนึ่งในกรุงไคโร อียิปต์ ที่สะท้อนให้เห็นถึงการให้เสรีภาพทางศาสนาของผู้ปกครองมุสลิม  
ที่มา : [www.youm7.com](http://www.youm7.com) สืบค้นเมื่อวันที่ 20 กรกฎาคม 2552






ภาพที่ 31 ภาพปัจจุบันของโบสถ์คริสต์ยืนเก่าแก่ในเมืองอิตาลีราเวสตู ปาเลสไตน์ ที่ได้รับการ  
รักษาไว้ผ่านยุคสมัยเคาะลีฟะฮ์อุมัยยะฮ์ อิบน์ อับดุลมุลก์ อิบน์ อับดุลมุลก์ จนถึงปัจจุบัน  
ที่มา : [www.alhandasa.net](http://www.alhandasa.net) สืบค้นเมื่อวันที่ 30 กรกฎาคม 2552



ภาพที่ 32 ซากท้องพระโรงของจักรพรรดิไกเซอร์ เมืองมะคาอิน เมืองเก่าแก่ของอาณาจักร  
เปอร์เซียที่เคาะลีฟะฮ์อุมัยยะฮ์ อิบน์ อับดุลมุลก์ อิบน์ อับดุลมุลก์ ส่งสลิมาน อัลฟาริสียะฮ์ มาเป็น  
ข้าหลวง จนท่านเสียชีวิตและมีสุสานปรากฏอยู่ในบริเวณนี้จนถึงปัจจุบัน  
ที่มา : [www.mesopotamia4374.com](http://www.mesopotamia4374.com) สืบค้นเมื่อวันที่ 20 กรกฎาคม 2552



ภาพที่ 33 ภาพคัมภีร์อัลกุรอานในปัจจุบัน ชาวมุสลิมศรัทธาว่าอัลกุรอานเป็นคัมภีร์เล่มสุดท้ายที่พระเจ้าทรงประทานให้แก่ศาสดามุหัมมัด ﷺ ต่อจากคัมภีร์ไบเบิลที่ได้ประทานให้แก่ศาสดาเยซูคริสต์ และคัมภีร์โตราห์ที่ได้ประทานให้แก่ศาสดาโมเสส ซึ่งในสมัยเคาะลีฟะฮ์อุมัยรฺ อิบน์ อัลด-ค็อฎฏ็อบ ท่านได้ใช้คัมภีร์นี้เป็นรัฐธรรมนูญของรัฐ

ที่มา : <http://piczoom.files.wordpress.com> สืบค้นเมื่อวันที่ 30 กรกฎาคม 2552




ภาพที่ 34 ซากปรักหักพังของเมืองค็อยบ์ร เมืองแพ่งสงครามที่นบีมุหัมมัด ﷺ ได้จัดสรรให้แก่เหล่าทหารผู้พิชิต ทำให้เหล่าทหารในสมัยเคาะลีฟะฮ์อุมัยรฺ ให้อภัยแก่เหตุการณ์นี้เป็นเหตุผลเพื่อขอให้ท่านจัดสรรดินแดนใหม่ให้แก่พวกเขาเช่นกัน

ที่มา : <http://nawafss.jeeran.com> สืบค้นเมื่อวันที่ 30 กรกฎาคม 2552



ภาพที่ 35 ภาพปัจจุบันของชนบทเมืองอัลกอดคิยะฮ์ เป็นตัวอย่างความอุดมสมบูรณ์ของแผ่นดินอิรักที่เคาะลีฟะฮ์ฮุฎัยร ๕๖๖ คัดสินใจยกเลิกธรรมเนียมแบ่งปันให้กับเหล่าทหารเพื่อให้พื้นที่เหล่านี้เป็นกรรมสิทธิ์ของประชาชนทุกคน

ที่มา : [www.iraqmen.com](http://www.iraqmen.com) สืบค้นเมื่อวันที่ 13 สิงหาคม 2552



ภาพที่ 36 ภาพปัจจุบันของเมืองอเล็กซานเดรียฮ์ (Alexandria) อียิปต์ ที่เคาะลีฟะฮ์ฮุฎัยร อิบน์ อัล-ค็อฎฎัยบ ๕๖๖ ไม่นุญาตให้อัมรฺ อิบน์ อัลอาศ ๕๖๖ ใช้เป็นศูนย์กลางปกครองแคว้นอียิปต์ เพราะมีแม่น้ำขวางกั้นระหว่างเมืองนี้กับเมืองหลวงมะดีนะฮ์

ที่มา : [www.ebnmaryam.com](http://www.ebnmaryam.com) สืบค้นเมื่อวันที่ 30 กรกฎาคม 2552



ภาพที่ 37 ภาพปัจจุบันของเมืองอุไยยะฮฺ (เมืองแอ่งน้ำ) ซิเรีย ในอดีตเป็นประตูดินแดนชาม  
สำหรับชาวหิญาซ เป็นสถานที่แวะพักและเขียนปฏิญญาเยรูซาเล็มของเคาะลีฟะฮฺอุมัยรฺ  
ﷺ ในตอนที่เดินทางไปรับมอบเมืองปาเลสไตน์ เมื่อปี ฮ.ศ. 15

ที่มา : [www.lspoort.com](http://www.lspoort.com) สืบค้นเมื่อวันที่ 20 กรกฎาคม 2552



ภาพที่ 38 ภาพปัจจุบันของมัสยิดมะดีนะฮฺ ซาอูดิอาระเบีย ที่ได้รับบูรณะมาตลอดประวัติศาสตร์  
อิสลาม ซึ่งในสมัยเคาะลีฟะฮฺอุมัยรฺ อิบน์ อัล-ค็อฏฏอบ ﷺ ท่านได้เริ่มปูพื้นมัสยิดด้วย  
กรวดเล็กๆ จากเดิมที่เป็นดินเปล่าและไม่มีวัดตรงพื้นใดๆ

ที่มา : [www.manarataba.com](http://www.manarataba.com) สืบค้นเมื่อวันที่ 20 กรกฎาคม 2552



ภาพที่ 39 ภาพปัจจุบันของบริเวณหน้าประตูสุสานของเคาะลีฟะฮ์อุมัยรฺ อิบน์ อัล-ค็อฎฏ็อบ رضي الله عنه ที่เมืองมะดีนะฮ์ ซาอูดิอาระเบีย ซึ่งตั้งอยู่ในบ้านของท่านหญิงอาอิชะฮ์ رضي الله عنها เคียงข้างสุสานนบีมุหัมมัด ﷺ และสุสานเคาะลีฟะฮ์อุมัยรฺ อัลค็อฎฏ็อบ رضي الله عنه ปัจจุบันบริเวณรอบ ๆ สุสานได้ถูกผนวกเป็นส่วนหนึ่งของมัสยิดมะดีนะฮ์

ที่มา : [www.Dalil-Alhaj.com](http://www.Dalil-Alhaj.com) สืบค้นเมื่อวันที่ 13 สิงหาคม 2552

		
ซาอุดีอาระเบีย	อิรัก	สหรัฐอาหรับเอมิเรตส์
		
บาห์เรน	ปาเลสไตน์	เลบานอน
		
ลิเบีย	ซีเรีย	จอร์แดน
		
โอมาน	คูเวต	อาร์เมเนีย
		
อาเซอร์ไบจาน	เติร์กเมนิสถาน	กาตาร์
		
เยเมน	อียิปต์	อิหร่าน

ภาพที่ 40 ธงชาติปัจจุบันของประเทศที่เป็นเคยเป็นดินแดนของรัฐอิสลามในสมัยเคาะลีฟะฮ์สุลฎัน  
ซึ่งมีบรรดาเศาะหาบะฮ์นบีมุหัมมัดเป็นข้าหลวง