

ภาคผนวก

ผนวก ก.

แบบสัมภาษณ์

ข้อมูลการอพยพย้ายถิ่นของประชาชน และการประเมินสถานการณ์ ในพื้นที่ 3 จังหวัดชายแดนภาคใต้ และแนวทางแก้ไข

คำชี้แจง

แบบสำรวจข้อมูลนี้ เป็นส่วนหนึ่งของการศึกษา วิจัยเกี่ยวกับการอพยพย้ายถิ่นของประชาชน และการประเมินสถานการณ์ความรุนแรงในพื้นที่ 3 จังหวัดชายแดนภาคใต้ ท่านเป็นผู้ที่ได้รับเลือกจากการสุ่มตัวอย่างตามขั้นตอนทางวิชาการ ข้อมูลส่วนบุคคลจากแบบสอบถามนี้จะเก็บไว้เป็นความลับ และความคิดเห็นของท่านนำไปใช้ประโยชน์ในการจัดทำข้อเสนอแนะทางนโยบายหรือในทางวิชาการเท่านั้น

ส่วนที่ 1 ข้อมูลทั่วไป

1. อาชีพผู้ตอบ

- เกษตรกร รับจ้าง
 ประมง ค้าขาย
 อื่นๆ(ระบุ).....

2. สถานภาพทางสังคมของผู้ตอบ

- กำนัน ผู้ใหญ่บ้าน
 อื่นๆ (กรณาระบุ).....

3. อายุ ปี

4. เพศ

- ชาย หญิง

5. ศาสนา

- พุทธ อิสลาม
 อื่นๆ (กรณาระบุ).....

6. การศึกษา

- สายสามัญ
 ประถมศึกษา
 ระดับมัธยมศึกษาตอนต้นหรือเทียบเท่า
 ระดับมัธยมศึกษาตอนปลายหรือเทียบเท่า
 อนุปริญญา / ปวส.

ปริญาตรีและสูงกว่าปริญาตรีขึ้นไป

อื่นๆ (ระบุ)

สายศาสนา (ถ้าเรียน)

ระดับอภิศาฮิยะห์

ระดับมูดาวัคซิตะฮ

ระดับชานาวิ

สูงกว่าระดับชานาวิ

อื่นๆ ระบุ.....

7. ที่อยู่ปัจจุบัน.....

จังหวัด จังหวัดปัตตานี จังหวัดยะลา จังหวัดนราธิวาส

อำเภอ.....

8. กรณีที่รายได้หลักเป็นเกษตรกรกรรม แหล่งรายได้ของครอบครัวเรียงตามลำดับคือ (1-3)

ขางพารา สวนผลไม้ ทำนา

ประมง อื่นๆระบุ.....

ส่วนที่ 2 ข้อมูลการอพยพของชาวบ้าน

1. ชื่อบ้าน หมู่ที่ ตำบล.....อำเภอ.....

มีราษฎรจำนวน คน จำนวน หลังคาเรือน

นับถือศาสนาอิสลาม.....คน นับถือศาสนาพุทธ..... คน

2. ข้อมูลการอพยพย้ายออกของชาวบ้าน

2.1 ปี 2547 อพยพย้ายออกจำนวน คน จำนวน.....ครัวเรือน

นับถือศาสนาอิสลาม.....คน นับถือศาสนาพุทธ..... คน

ย้ายไป อำเภอ จังหวัด.....จำนวน..... คน

ย้ายไป อำเภอ จังหวัด.....จำนวน..... คน

ย้ายไป อำเภอ จังหวัด.....จำนวน..... คน

ย้ายไปนอกประเทศ. ได้แก่ประเทศ.....จำนวน..... คน

ส่วนใหญ่ไปประกอบอาชีพ.....

สาเหตุสำคัญที่ย้ายออก.....

.....

.....

2.2 ปี 2548 อพยพย้ายออกจำนวน คน จำนวน..... ครั้วเรือน
นับถือศาสนาอิสลาม.....คน นับถือศาสนาพุทธ..... คน
ย้ายไป อำเภอ จังหวัด.....จำนวน..... คน
ย้ายไป อำเภอ จังหวัด.....จำนวน..... คน
ย้ายไป อำเภอ จังหวัด.....จำนวน..... คน
ย้ายไปนอกประเทศ. ได้แก่ประเทศ.....จำนวน..... คน
ส่วนใหญ่ไปประกอบอาชีพ.....
สาเหตุสำคัญที่ย้ายออก.....
.....
.....

2.3 ปี 2549 อพยพย้ายออกจำนวน คน จำนวน..... ครั้วเรือน
นับถือศาสนาอิสลาม.....คน นับถือศาสนาพุทธ..... คน
ย้ายไป อำเภอ จังหวัด.....จำนวน..... คน
ย้ายไป อำเภอ จังหวัด.....จำนวน..... คน
ย้ายไป อำเภอ จังหวัด.....จำนวน..... คน
ย้ายไปนอกประเทศ. ได้แก่ประเทศ.....จำนวน..... คน
ส่วนใหญ่ไปประกอบอาชีพ.....
สาเหตุสำคัญที่ย้ายออก.....
.....
.....

2.4 มกราคม – มิถุนายน 2550

อพยพย้ายออกจำนวน คน จำนวน..... ครั้วเรือน
นับถือศาสนาอิสลาม.....คน นับถือศาสนาพุทธ..... คน
ย้ายไป อำเภอ จังหวัด.....จำนวน..... คน
ย้ายไป อำเภอ จังหวัด.....จำนวน..... คน
ย้ายไป อำเภอ จังหวัด.....จำนวน..... คน
ย้ายไปนอกประเทศ. ได้แก่ประเทศ.....จำนวน..... คน
ส่วนใหญ่ไปประกอบอาชีพ.....
สาเหตุสำคัญที่ย้ายออก.....
.....
.....

4. ข้อมูลอื่นๆเกี่ยวกับอพยพย้ายออก – ย้ายเข้าของชาวบ้านในหมู่บ้านของท่าน

.....

.....

.....

.....

.....

.....

.....

.....

ส่วนที่ 3 ข้อมูลเพื่อประเมินสถานการณ์ในพื้นที่

ประเด็นความคิดเห็น	ระดับความคิดเห็น				
	เห็นด้วย อย่างยิ่ง	เห็นด้วย	ไม่ แน่ใจ	ไม่เห็นด้วย	ไม่เห็นด้วย อย่างยิ่ง
1.ความปลอดภัยในชีวิตและทรัพย์สินของ ประชาชนในหมู่บ้านของท่านดีขึ้น					
2.ในหมู่บ้านของท่านเจ้าหน้าที่ของรัฐ สามารถลดอิทธิพลและการเคลื่อนไหว กลุ่มก่อการร้ายได้					
3.ชาวบ้านในหมู่บ้านของท่านเชื่อมั่นใน การรักษาความปลอดภัยของเจ้าหน้าที่รัฐ					
4. ชาวบ้านมุสลิมในหมู่บ้านของท่าน สามารถปฏิบัติศาสนกิจ และรักษาวิถีชีวิต ประเพณี วัฒนธรรมลายมุสลิมของตนเอง ได้อย่างเต็มที่					

ประเด็นความคิดเห็น	ระดับความคิดเห็น				
	เห็นด้วย อย่างยิ่ง	เห็นด้วย	ไม่แน่ใจ	ไม่เห็นด้วย	ไม่เห็นด้วย อย่างยิ่ง
5. ชาวบ้านพุทธในหมู่บ้านของท่านสามารถปฏิบัติศาสนกิจ และรักษาวิถีชีวิตประเพณี วัฒนธรรมของตนเองได้อย่างเต็มที่					
6. ชาวบ้านมีความรู้สึกร่วมในการที่จะร่วมกันสร้างสันติสุขให้กลับคืนมา					
7. ชาวบ้านต้องการให้โรงเรียนของรัฐเปิดเรียนตามปกติ แม้จะมีเหตุการณ์ความรุนแรงเกิดขึ้นในพื้นที่					
8. กลุ่มก่อการร้ายทำให้ชาวบ้านหวาดกลัวมากขึ้น					
9. ในหมู่บ้านของท่าน พื้นที่ที่เกิดเหตุความรุนแรงขยายตัวออกไปอย่างรวดเร็ว					
10. ส่งผลกระทบรุนแรงที่สุดจากเหตุการณ์ความรุนแรงที่เกิดขึ้นต่อชาวบ้านคือการประกอบอาชีพ และปากท้องของชาวบ้าน					

ข้อเสนอแนะและความเห็นอื่นเกี่ยวกับปัญหาความปลอดภัยในชีวิตและทรัพย์สินของประชาชนในจังหวัดชายแดนภาคใต้

ขอขอบคุณ
มิถุนายน 2550

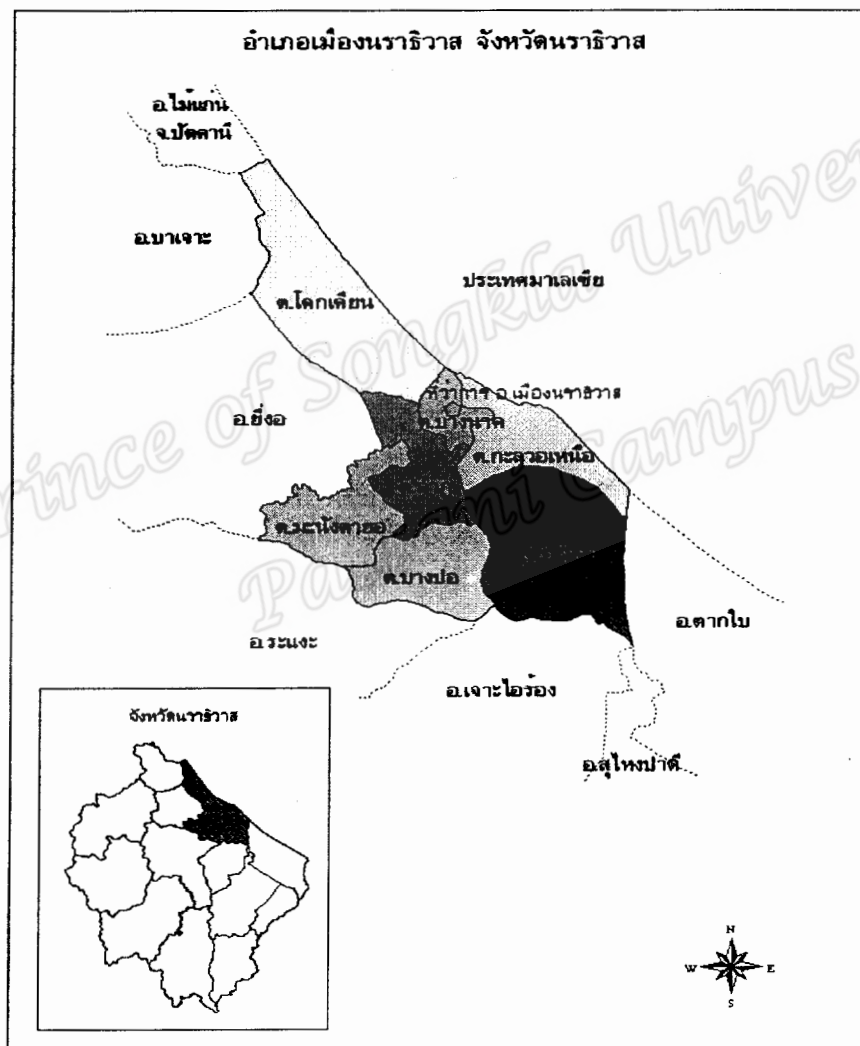
ภาคผนวก

ผนวก ข.

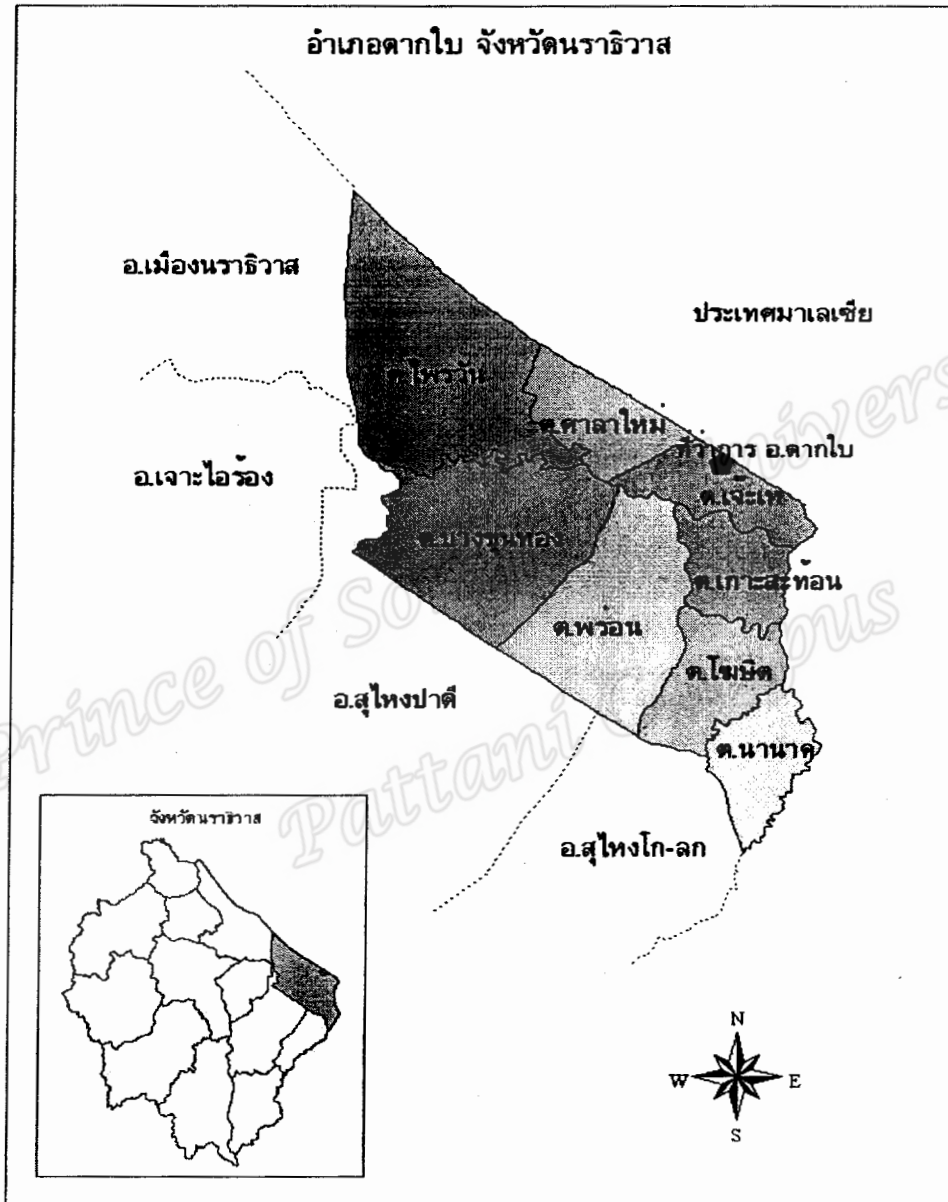
จังหวัดนราธิวาส 3 อำเภอ รวม 9 ตำบล

อำเภอเมือง พื้นที่การปกครอง 7 ตำบล 62 หมู่บ้าน 1 เทศบาล 6 อบต. จำนวนประชากรทั้งสิ้นรวม 67,720 คน ชาย 33,446 คน หญิง 34,274 คน ตำบลบางนาค ตำบลลำภู ตำบลมะนังตายอ ตำบลบางปอ ตำบลกะลุวอ ตำบลกะลุวอเหนือ ตำบลโคกเคียน

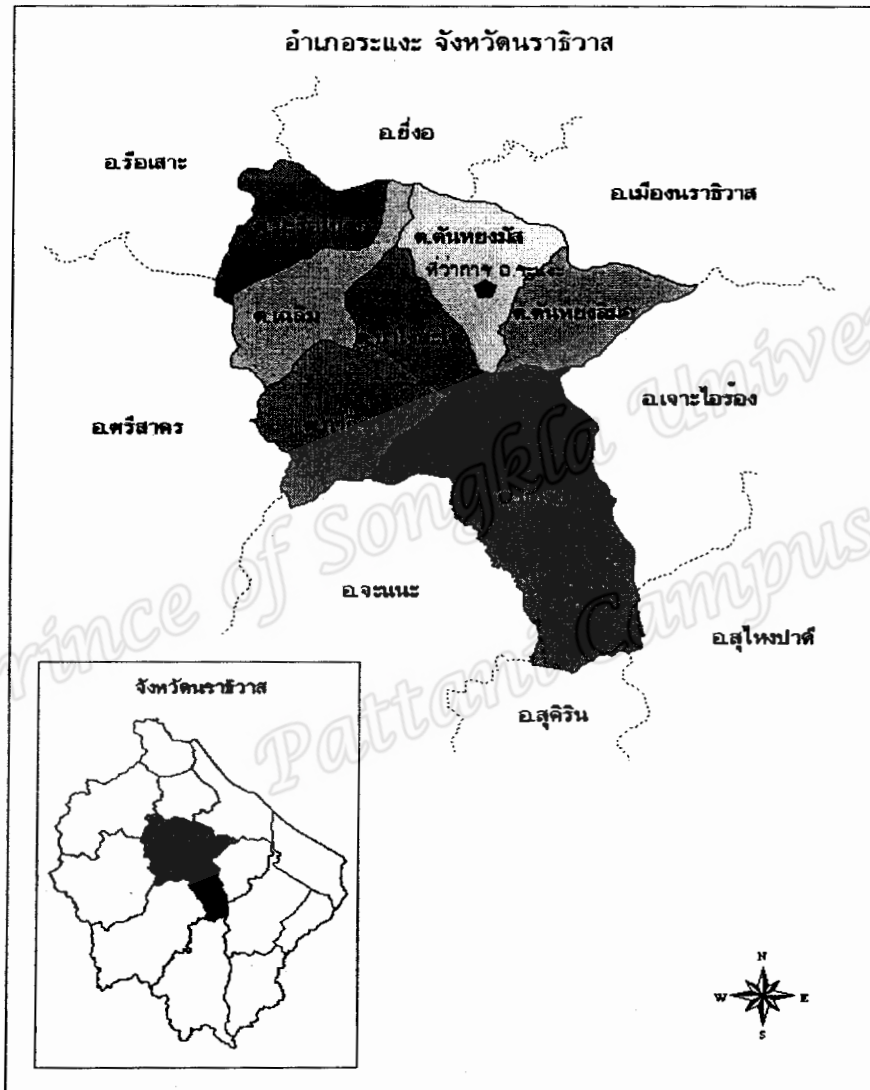
ตำบลที่ทำการศึกษาได้แก่ ตำบลบางปอ ตำบลกะลุวอ และตำบลโคกเคียน



อำเภอตากใบ พื้นที่การปกครอง 8 ตำบล 55 หมู่บ้าน 1 เทศบาล 8 อบต.
 ตำบลเจ๊ะเห ตำบลไพรวัน ตำบลพร่อน ตำบลศาลาใหม่ ตำบลบางขุนทอง ตำบลเกาะสะท้อน ตำบลน่านาค
 ตำบลโมยิต ประชากรรวม 66,430 คน ชาย32,716 คนหญิง33,714 คน
 ตำบลที่ทำการศึกษา ประกอบด้วยตำบลพร่อน ตำบลบางขุนทอง ตำบลเกาะสะท้อน



อำเภอระแงะ พื้นที่การปกครอง 7 ตำบล 61 หมู่บ้าน 2 เทศบาล 7 อบต.
 ประชากร รวม 69,495 คนชาย34,239 คนหญิง35,256 คน ความหนาแน่นของประชากร160 คน/ตร.กม.
 ตำบลตันหยงมัส ตำบลตันหยงลิมอ ตำบลบองอ ตำบลกาลิซา ตำบลบาโงสะโต
 ตำบลเฉลิม ตำบลมะรือโบตก
 ตำบลที่ทำการศึกษา ประกอบด้วยตำบลตันหยงมัส ตำบลตันหยงลิมอ ตำบลเฉลิม



จังหวัดปัตตานี 3 อำเภอ รวม 9 ตำบล

อำเภอเมือง พื้นที่การปกครอง 13 ตำบล 66 หมู่บ้าน 1 เทศบาล 10 อบต.

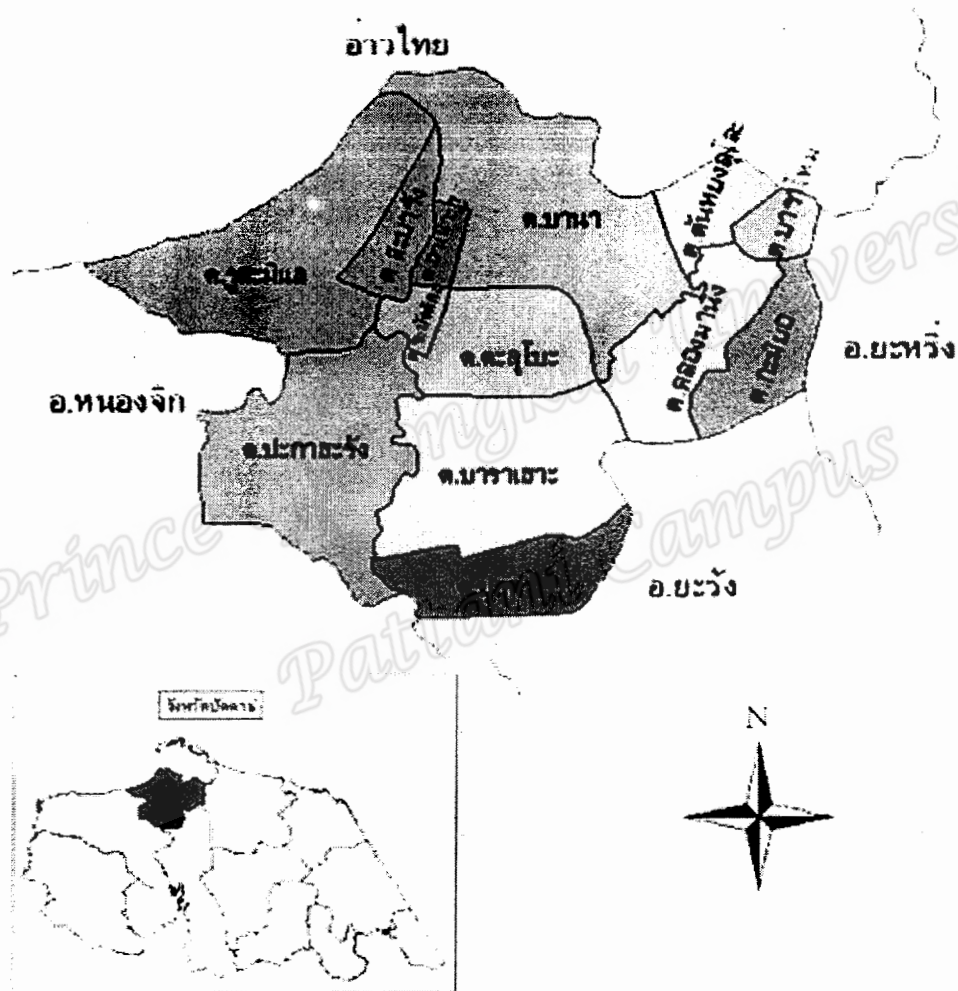
ประชากร รวม 120,931 คน ชาย 59,482 คน หญิง 62,169 คน ความหนาแน่น 1,260 คน/ตร.กม.

ตำบลสะบารัง ตำบลอานาะรู ตำบลจะบังติกอ ตำบลบานา ตำบลตันหยงลุโละ ตำบลคลองมานิง

ตำบลกะมิยอ ตำบลบาราโหม ตำบลปะกาสะรัง ตำบลรูสะมิแล ตำบลตะลุโบะ ตำบลบาราเฮาะ ตำบลปูยู

ตำบลที่ทำการศึกษารวม 13 ตำบล ประกอบด้วย ตำบลปะกาสะรัง ตำบลรูสะมิแล ตำบลกะมิยอ

อำเภอเมืองปัตตานี จังหวัดปัตตานี



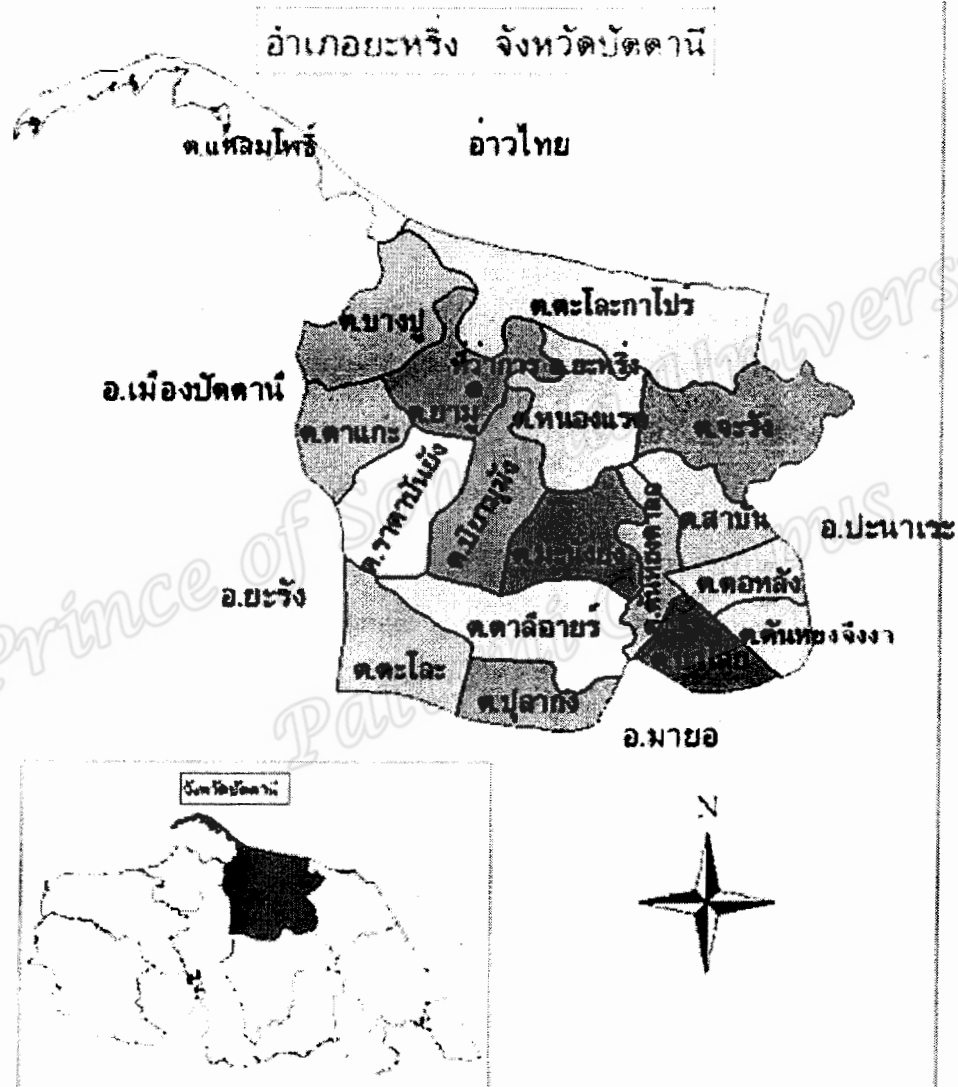
อำเภอหนองจิก พื้นที่การปกครอง 12 ตำบล 75 หมู่บ้าน 2 เทศบาล 11 อบต.
 ประชากร 67,991 คน ชาย 33,584 คน หญิง 34,407 คนความหนาแน่นของประชากร294 คน/ตร.กม.
 ตำบลเกาะเปาะ ตำบลคอคอดคันทรง ตำบลคอนรักตำบลดาโต๊ะ ตำบลคุดยง ตำบลท่ากำชำ ตำบลบ่อทอง ตำบล
 บางเขา ตำบลบางควาว ตำบลปูโละปูโย ตำบลยาบี ตำบลลิปะสะโง
 ตำบลที่ทำการศึกษา ประกอบด้วย ตำบลคุดยง ตำบลคอนรัก ตำบลบ่อทอง

อำเภอหนองจิก จังหวัดปัตตานี

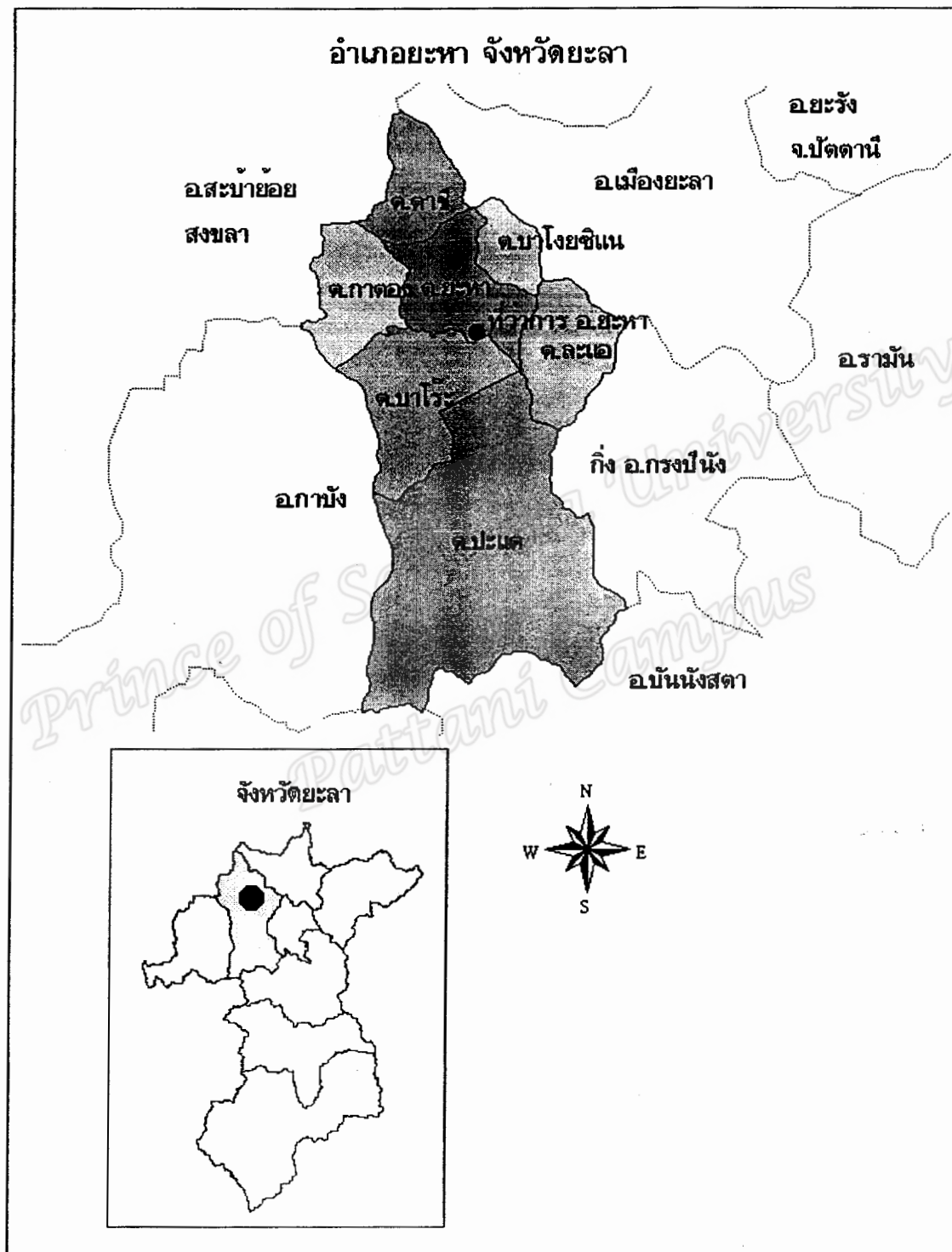


อำเภอยะหริ่ง พื้นที่การปกครอง 18 ตำบล 81 หมู่บ้าน 3 เทศบาล 13 อบต.
 ประชากร 76,393 คน ชาย 38,295 คน หญิง 38,098 คน ความหนาแน่นของประชากร 179 คน/ตร.กม.
 ตำบลตะโละ ตำบลตะโละกาโปร์ ตำบลตันหยงดालอ ตำบลตันหยงจิงงา ตำบลตอหลัง ตำบลตาเกาะ
 ตำบลตาลีอาฮ์ ตำบลยามู ตำบลบางปู ตำบลหนองแรต ตำบลปายามูมั่ง ตำบลปลากัง ตำบลบาโลย ตำบล
 สาบันตำบลมะนังยง ตำบลราคาป็นยัง ตำบลจะรัง ตำบลแหลมโพธิ์

ตำบลที่ทำการศึกษา ประกอบด้วย ตำบลตะโละ ตำบลตาเกาะ ตำบลตอหลัง



อำเภอยะหา การปกครอง 7 ตำบล 47 หมู่บ้าน 1 เทศบาล 7 อบต. ประชากรรวม 48,378 คน ชาย 24,209 คน หญิง 24,169 คน ตำบลยะหา ตำบลละแอ ตำบลปะแต ตำบลบาไร่ ตำบลตาชี ตำบลบาโจยซีแน ตำบลกาตอง ตำบลที่ทำการศึกษา 3 ตำบล ได้แก่ ตำบลยะหา ตำบลตาชี ตำบลบาโจยซีแน



อำเภอรามัน พื้นที่การปกครอง 16 ตำบล 88 หมู่บ้าน 2 เทศบาล 15 อบต.

ประชากร รวม 90,456 คน ชาย 44,482 คน หญิง 45,974 คน ความหนาแน่น 177 คน/ตร.กม

ตำบลกาชูนอกเกาะ ตำบลกาลูปึง ตำบลกาลอ ตำบลกอตอคือรีะ ตำบลโกตาบารู ตำบลเกาะรอย ตำบล
จะกะวีะ ตำบลท่าธง ตำบลเนินงาม ตำบลบาลอ ตำบลบาโงย ตำบลบือมั่ง ตำบลยะตีะ ตำบลวังพญา
ตำบลอาซ่อง ตำบลตะโล๊ะหะลอล

ตำบลที่ทำการศึกษาได้แก่ ตำบลกาชูนอกเกาะ ตำบลบือมั่ง ตำบลท่าธง

